

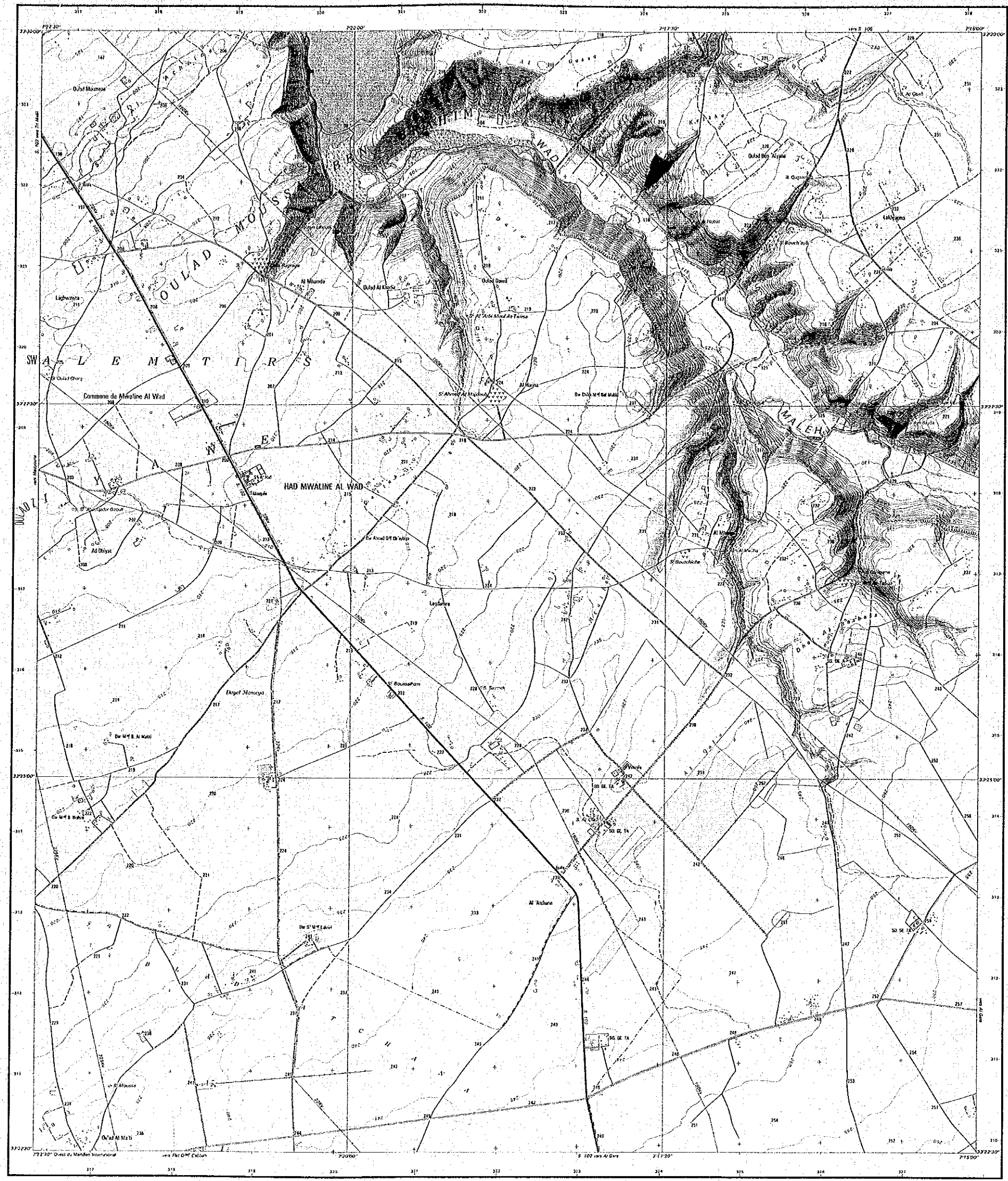
# حد موالين الواد HAD MWALINE AL WAD

**LEGENDE**

مفتاح  
LEGEND

الحدود الإدارية (Administrative boundaries)	1
الحدود البلدية (Municipal boundaries)	2
الحدود القروية (Rural boundaries)	3
الحدود الفلاحية (Agricultural boundaries)	4
الحدود الحرجية (Forestry boundaries)	5
الحدود الصناعية (Industrial boundaries)	6
الحدود السكنية (Residential boundaries)	7
الحدود التجارية (Commercial boundaries)	8
الحدود السياحية (Tourist boundaries)	9
الحدود العسكرية (Military boundaries)	10
الحدود الدينية (Religious boundaries)	11
الحدود الثقافية (Cultural boundaries)	12
الحدود التاريخية (Historical boundaries)	13
الحدود الطبيعية (Natural boundaries)	14
الحدود الاصطناعية (Artificial boundaries)	15
الحدود الموقعية (Situational boundaries)	16
الحدود المتغيرة (Changing boundaries)	17
الحدود الثابتة (Fixed boundaries)	18
الحدود المؤقتة (Temporary boundaries)	19
الحدود الدائمة (Permanent boundaries)	20
الحدود المتغيرة مؤقتاً (Temporarily changing boundaries)	21
الحدود الثابتة مؤقتاً (Temporarily fixed boundaries)	22
الحدود المتغيرة دائماً (Permanently changing boundaries)	23
الحدود الثابتة دائماً (Permanently fixed boundaries)	24
الحدود المتغيرة جزئياً (Partially changing boundaries)	25
الحدود الثابتة جزئياً (Partially fixed boundaries)	26
الحدود المتغيرة كلياً (Fully changing boundaries)	27
الحدود الثابتة كلياً (Fully fixed boundaries)	28

Scale: 1:25,000  
Date: 1950  
Author: JICA



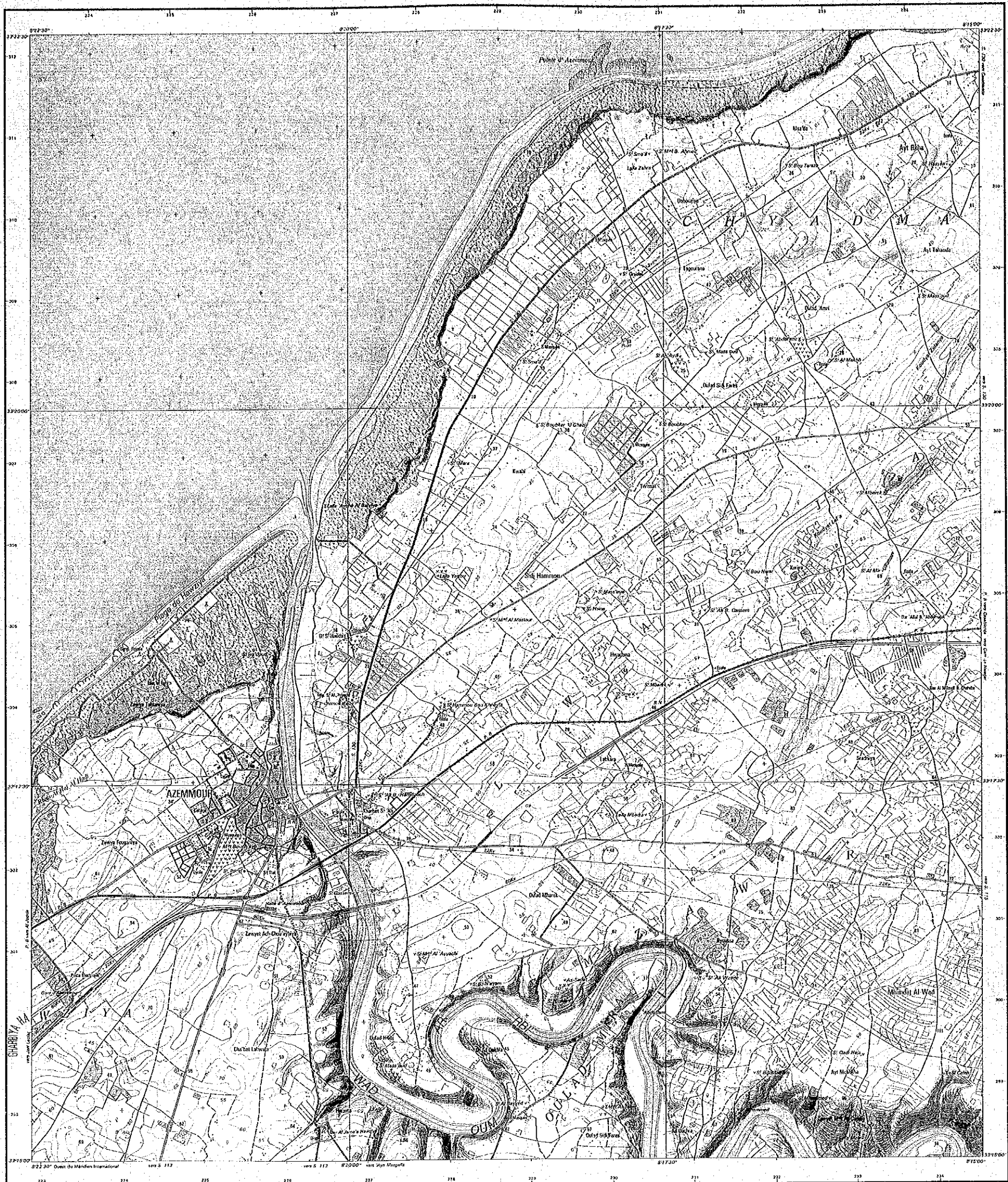




# أزمور AZEMMOUR

## LEGÈNDE

رواق	[Symbol]	رواق	[Symbol]
قناة	[Symbol]	قناة	[Symbol]
جسر	[Symbol]	جسر	[Symbol]
محطة	[Symbol]	محطة	[Symbol]
مبنى	[Symbol]	مبنى	[Symbol]
شجرة	[Symbol]	شجرة	[Symbol]
تضاريس	[Symbol]	تضاريس	[Symbol]
حدود	[Symbol]	حدود	[Symbol]
مناطق	[Symbol]	مناطق	[Symbol]
الحدود الإدارية	[Symbol]	الحدود الإدارية	[Symbol]
الحدود البلدية	[Symbol]	الحدود البلدية	[Symbol]
الحدود القروية	[Symbol]	الحدود القروية	[Symbol]
الحدود العائلية	[Symbol]	الحدود العائلية	[Symbol]
الحدود الفردية	[Symbol]	الحدود الفردية	[Symbol]
الحدود الزوجية	[Symbol]	الحدود الزوجية	[Symbol]
الحدود المشتركة	[Symbol]	الحدود المشتركة	[Symbol]
الحدود العامة	[Symbol]	الحدود العامة	[Symbol]
الحدود الخاصة	[Symbol]	الحدود الخاصة	[Symbol]
الحدود الفئوية	[Symbol]	الحدود الفئوية	[Symbol]
الحدود العرفية	[Symbol]	الحدود العرفية	[Symbol]
الحدود الشرعية	[Symbol]	الحدود الشرعية	[Symbol]
الحدود القضائية	[Symbol]	الحدود القضائية	[Symbol]
الحدود العسكرية	[Symbol]	الحدود العسكرية	[Symbol]
الحدود الأمنية	[Symbol]	الحدود الأمنية	[Symbol]
الحدود الصحية	[Symbol]	الحدود الصحية	[Symbol]
الحدود التعليمية	[Symbol]	الحدود التعليمية	[Symbol]
الحدود الثقافية	[Symbol]	الحدود الثقافية	[Symbol]
الحدود الرياضية	[Symbol]	الحدود الرياضية	[Symbol]
الحدود الترفيهية	[Symbol]	الحدود الترفيهية	[Symbol]
الحدود السياحية	[Symbol]	الحدود السياحية	[Symbol]
الحدود الدينية	[Symbol]	الحدود الدينية	[Symbol]
الحدود الاجتماعية	[Symbol]	الحدود الاجتماعية	[Symbol]
الحدود الاقتصادية	[Symbol]	الحدود الاقتصادية	[Symbol]
الحدود السياسية	[Symbol]	الحدود السياسية	[Symbol]
الحدود القانونية	[Symbol]	الحدود القانونية	[Symbol]
الحدود الأخلاقية	[Symbol]	الحدود الأخلاقية	[Symbol]
الحدود العرفية	[Symbol]	الحدود العرفية	[Symbol]
الحدود الشرعية	[Symbol]	الحدود الشرعية	[Symbol]
الحدود القضائية	[Symbol]	الحدود القضائية	[Symbol]
الحدود العسكرية	[Symbol]	الحدود العسكرية	[Symbol]
الحدود الأمنية	[Symbol]	الحدود الأمنية	[Symbol]
الحدود الصحية	[Symbol]	الحدود الصحية	[Symbol]
الحدود التعليمية	[Symbol]	الحدود التعليمية	[Symbol]
الحدود الثقافية	[Symbol]	الحدود الثقافية	[Symbol]
الحدود الرياضية	[Symbol]	الحدود الرياضية	[Symbol]
الحدود الترفيهية	[Symbol]	الحدود الترفيهية	[Symbol]
الحدود السياحية	[Symbol]	الحدود السياحية	[Symbol]
الحدود الدينية	[Symbol]	الحدود الدينية	[Symbol]
الحدود الاجتماعية	[Symbol]	الحدود الاجتماعية	[Symbol]
الحدود الاقتصادية	[Symbol]	الحدود الاقتصادية	[Symbol]
الحدود السياسية	[Symbol]	الحدود السياسية	[Symbol]
الحدود القانونية	[Symbol]	الحدود القانونية	[Symbol]
الحدود الأخلاقية	[Symbol]	الحدود الأخلاقية	[Symbol]



E DU MAROC 1:25.000 خريطة المغرب  
UILLE NI 29 X 2 d1 قصاصة

# تڠن اشنوكة TNINE CHTOUKA

## مفتاح LÉGENDE

طرق و طرق	
طرق وطنية	
طرق محلية	
طرق ترابية	
طرق ترابية	

طرق و طرق	
طرق وطنية	
طرق محلية	
طرق ترابية	
طرق ترابية	

طرق و طرق	
طرق وطنية	
طرق محلية	
طرق ترابية	
طرق ترابية	

طرق و طرق	
طرق وطنية	
طرق محلية	
طرق ترابية	
طرق ترابية	

طرق و طرق	
طرق وطنية	
طرق محلية	
طرق ترابية	
طرق ترابية	

طرق و طرق	
طرق وطنية	
طرق محلية	
طرق ترابية	
طرق ترابية	

طرق و طرق	
طرق وطنية	
طرق محلية	
طرق ترابية	
طرق ترابية	

طرق و طرق	
طرق وطنية	
طرق محلية	
طرق ترابية	
طرق ترابية	

طرق و طرق	
طرق وطنية	
طرق محلية	
طرق ترابية	
طرق ترابية	

طرق و طرق	
طرق وطنية	
طرق محلية	
طرق ترابية	
طرق ترابية	

طرق و طرق	
طرق وطنية	
طرق محلية	
طرق ترابية	
طرق ترابية	

طرق و طرق	
طرق وطنية	
طرق محلية	
طرق ترابية	
طرق ترابية	

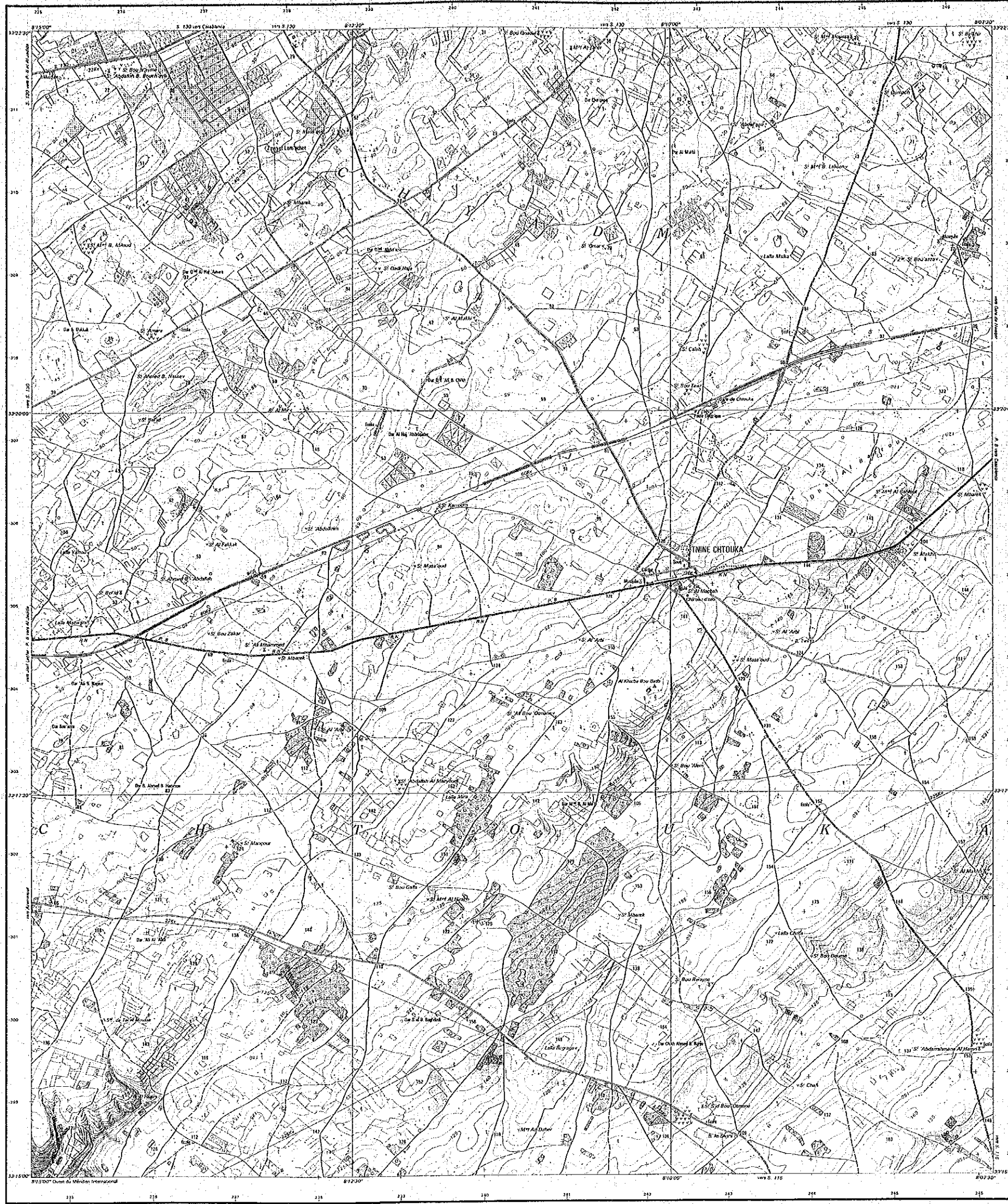
طرق و طرق	
طرق وطنية	
طرق محلية	
طرق ترابية	
طرق ترابية	

طرق و طرق	
طرق وطنية	
طرق محلية	
طرق ترابية	
طرق ترابية	

طرق و طرق	
طرق وطنية	
طرق محلية	
طرق ترابية	
طرق ترابية	

طرق و طرق	
طرق وطنية	
طرق محلية	
طرق ترابية	
طرق ترابية	

طرق و طرق	
طرق وطنية	
طرق محلية	
طرق ترابية	
طرق ترابية	



Produced by JICA and IGN. Scale: 1:25,000. Date: 1983.

# اربعاء اشتوكا LAR'BA CHTOUKA

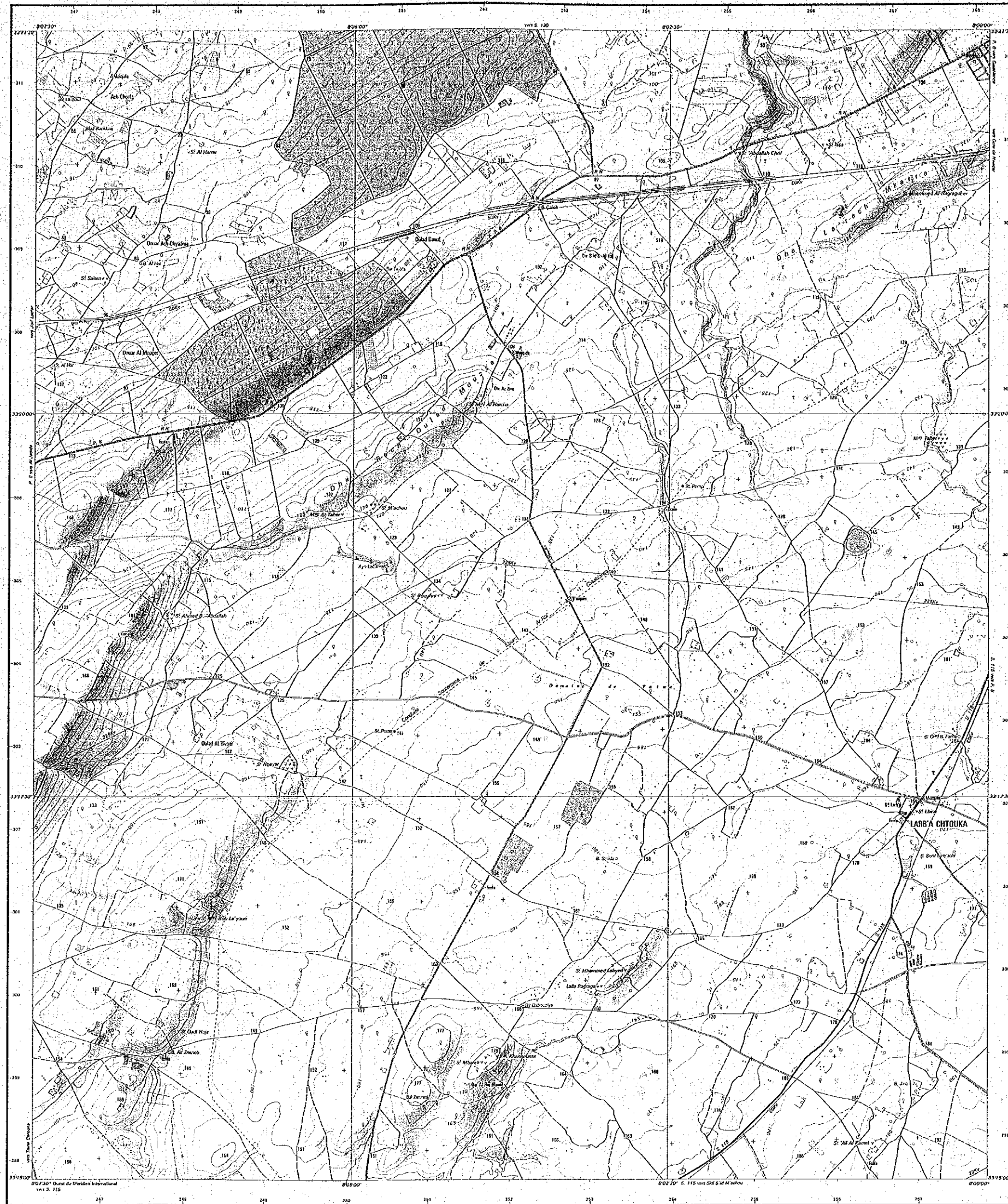
**LEGENDE**

صخرة صلبة (P) sans relief		
صخرة صلبة (P) avec relief		
صخرة صلبة (P) avec relief		
صخرة صلبة (P) avec relief		
صخرة صلبة (P) avec relief		

... (many more entries in the legend) ...

**PROVISE BIL JODIA**  
Echelle: 1:25 000

تم تصحيح الخريطة في تاريخ 1990  
تم تصحيح الخريطة في تاريخ 1990





# لغسيلات LA'SILAT

**LEGENDE**  
مفتاح

الحدود الإدارية (Administrative boundaries)	الحدود البلدية (Municipal boundaries)	الحدود القروية (Rural boundaries)	الحدود الفلاحية (Agricultural boundaries)
الحدود الوطنية (National boundaries)	الحدود الإقليمية (Regional boundaries)	الحدود المحلية (Local boundaries)	الحدود العائلية (Family boundaries)

المساحة: 1:25,000  
تاريخ الطباعة: 1970  
مقياس الرسم: 1:25,000

**PROJET**  
تمت إعداد هذه الخريطة بمساعدة من طرف  
مكتب الدراسات والتقني للتهيئة العمرانية  
والبنية التحتية للمغرب (M.A.T.)  
بالتعاون مع خبراء من منظمة اليونسكو  
والتعاون مع المصالح المختصة لوزارة  
المخطاطة والتهيئة العمرانية للمغرب.  
تمت إعداد هذه الخريطة انطلاقاً من  
المعطيات التي تم الحصول عليها من  
الخدمة الجيوديسية المغربية و  
الخدمة الهيدروغرافية المغربية.  
تمت إعداد هذه الخريطة في  
إطار برنامج التعاون التقني بين  
مكتب الدراسات والتقني للتهيئة  
العمرانية والبنية التحتية للمغرب  
والمنظمة اليونسكو.

تمت إعداد هذه الخريطة انطلاقاً من  
المعطيات التي تم الحصول عليها من  
الخدمة الجيوديسية المغربية و  
الخدمة الهيدروغرافية المغربية.  
تمت إعداد هذه الخريطة في  
إطار برنامج التعاون التقني بين  
مكتب الدراسات والتقني للتهيئة  
العمرانية والبنية التحتية للمغرب  
والمنظمة اليونسكو.

تمت إعداد هذه الخريطة انطلاقاً من  
المعطيات التي تم الحصول عليها من  
الخدمة الجيوديسية المغربية و  
الخدمة الهيدروغرافية المغربية.  
تمت إعداد هذه الخريطة في  
إطار برنامج التعاون التقني بين  
مكتب الدراسات والتقني للتهيئة  
العمرانية والبنية التحتية للمغرب  
والمنظمة اليونسكو.

