
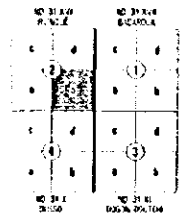


LINGUE 2 b

NO-31-XVI



Échelle: 1:50,000
 Révisé en 1952
 par le Service Topographique
 de l'Armée Française

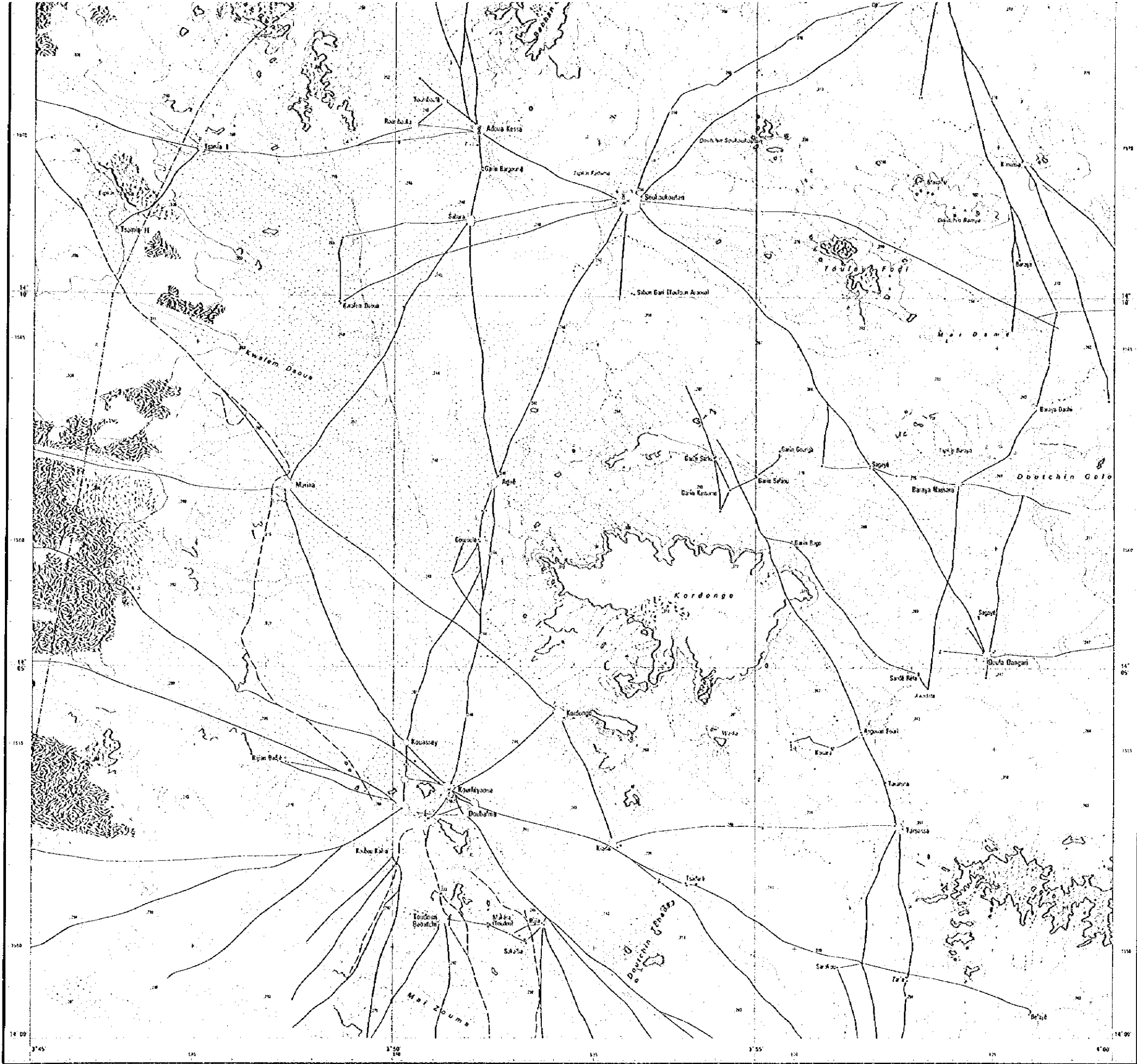
Échelle: 1:50,000
 Révisé en 1952
 par le Service Topographique
 de l'Armée Française

Échelle: 1:50,000
 Révisé en 1952
 par le Service Topographique
 de l'Armée Française

Échelle: 1:50,000
 Révisé en 1952
 par le Service Topographique
 de l'Armée Française

NIAMEY
MARADI
TÉRA
BOSSO
Safo
Kotarié
Nyém
Kérou

Échelle: 1:50,000
 Révisé en 1952
 par le Service Topographique
 de l'Armée Française



Vertical text on the right edge of the map, likely a legend or scale information, partially cut off.

RÉPUBLIQUE DU NIGER

CARTE AU 1:50 000

LINGUÉ 2 c

ND-31-XVI



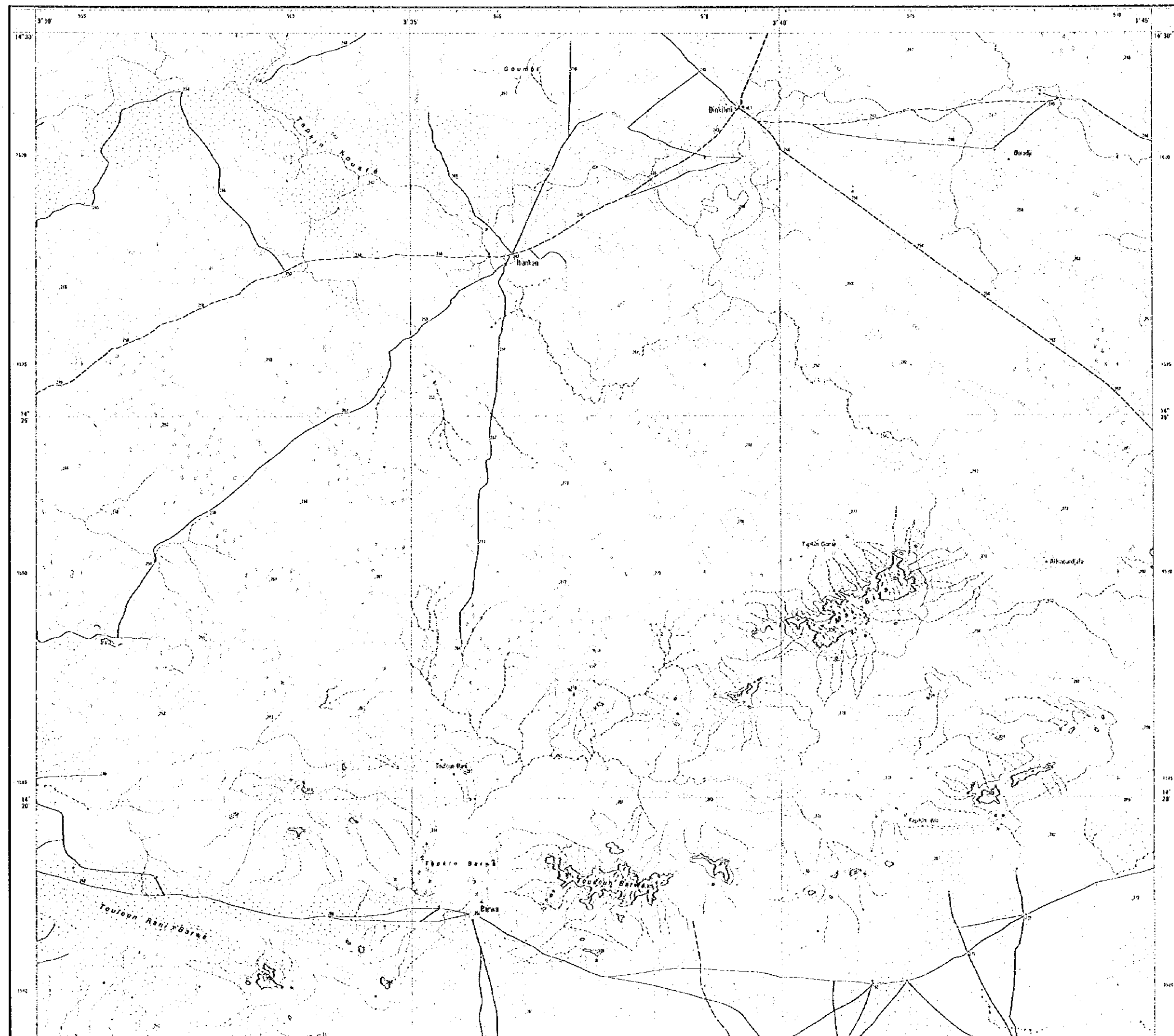
La projection métrique des coordonnées géographiques est basée sur l'échelle 1:50 000. Les coordonnées géographiques sont données en degrés décimaux.

Échelle 1:50 000
 Révisé par IGN en 1962
 Révisé par IGN en 1965
 Révisé par IGN en 1967
 Révisé par IGN en 1969
 Révisé par IGN en 1971
 Révisé par IGN en 1973
 Révisé par IGN en 1975
 Révisé par IGN en 1977
 Révisé par IGN en 1979
 Révisé par IGN en 1981

Carte composée par l'Agence Nationale de Cartographie et d'Études Géographiques (ANCG) dans le cadre du Programme de Cartographie Technico-Économique de l'État et de la Coopération de la République du Niger.

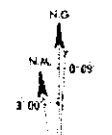
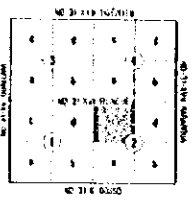


NIAMEY
 MARADI
 TERA
 BOSSO
 Safé
 Kouta
 Koulon
 Tera



TABLIÉU DES SIGNES CONVE

- 1. ...
- 2. ...
- 3. ...
- 4. ...
- 5. ...
- 6. ...
- 7. ...
- 8. ...
- 9. ...
- 10. ...
- 11. ...
- 12. ...
- 13. ...
- 14. ...
- 15. ...
- 16. ...
- 17. ...
- 18. ...
- 19. ...
- 20. ...
- 21. ...
- 22. ...
- 23. ...
- 24. ...
- 25. ...
- 26. ...
- 27. ...
- 28. ...
- 29. ...
- 30. ...
- 31. ...
- 32. ...
- 33. ...
- 34. ...
- 35. ...
- 36. ...
- 37. ...
- 38. ...
- 39. ...
- 40. ...
- 41. ...
- 42. ...
- 43. ...
- 44. ...
- 45. ...
- 46. ...
- 47. ...
- 48. ...
- 49. ...
- 50. ...
- 51. ...
- 52. ...
- 53. ...
- 54. ...
- 55. ...
- 56. ...
- 57. ...
- 58. ...
- 59. ...
- 60. ...
- 61. ...
- 62. ...
- 63. ...
- 64. ...
- 65. ...
- 66. ...
- 67. ...
- 68. ...
- 69. ...
- 70. ...
- 71. ...
- 72. ...
- 73. ...
- 74. ...
- 75. ...
- 76. ...
- 77. ...
- 78. ...
- 79. ...
- 80. ...
- 81. ...
- 82. ...
- 83. ...
- 84. ...
- 85. ...
- 86. ...
- 87. ...
- 88. ...
- 89. ...
- 90. ...
- 91. ...
- 92. ...
- 93. ...
- 94. ...
- 95. ...
- 96. ...
- 97. ...
- 98. ...
- 99. ...
- 100. ...



Le présent plan est une reproduction
 autorisée de la carte n° 314 0000
 de l'IGNN, dressée en 1963
 par le Service de Topographie
 et de Géométrie Algèbre.

- 1. Topographie de base (1963)
- 2. Carte de base (1963)
- 3. Carte de base (1963)
- 4. Carte de base (1963)
- 5. Carte de base (1963)
- 6. Carte de base (1963)
- 7. Carte de base (1963)
- 8. Carte de base (1963)
- 9. Carte de base (1963)
- 10. Carte de base (1963)
- 11. Carte de base (1963)
- 12. Carte de base (1963)
- 13. Carte de base (1963)
- 14. Carte de base (1963)
- 15. Carte de base (1963)
- 16. Carte de base (1963)

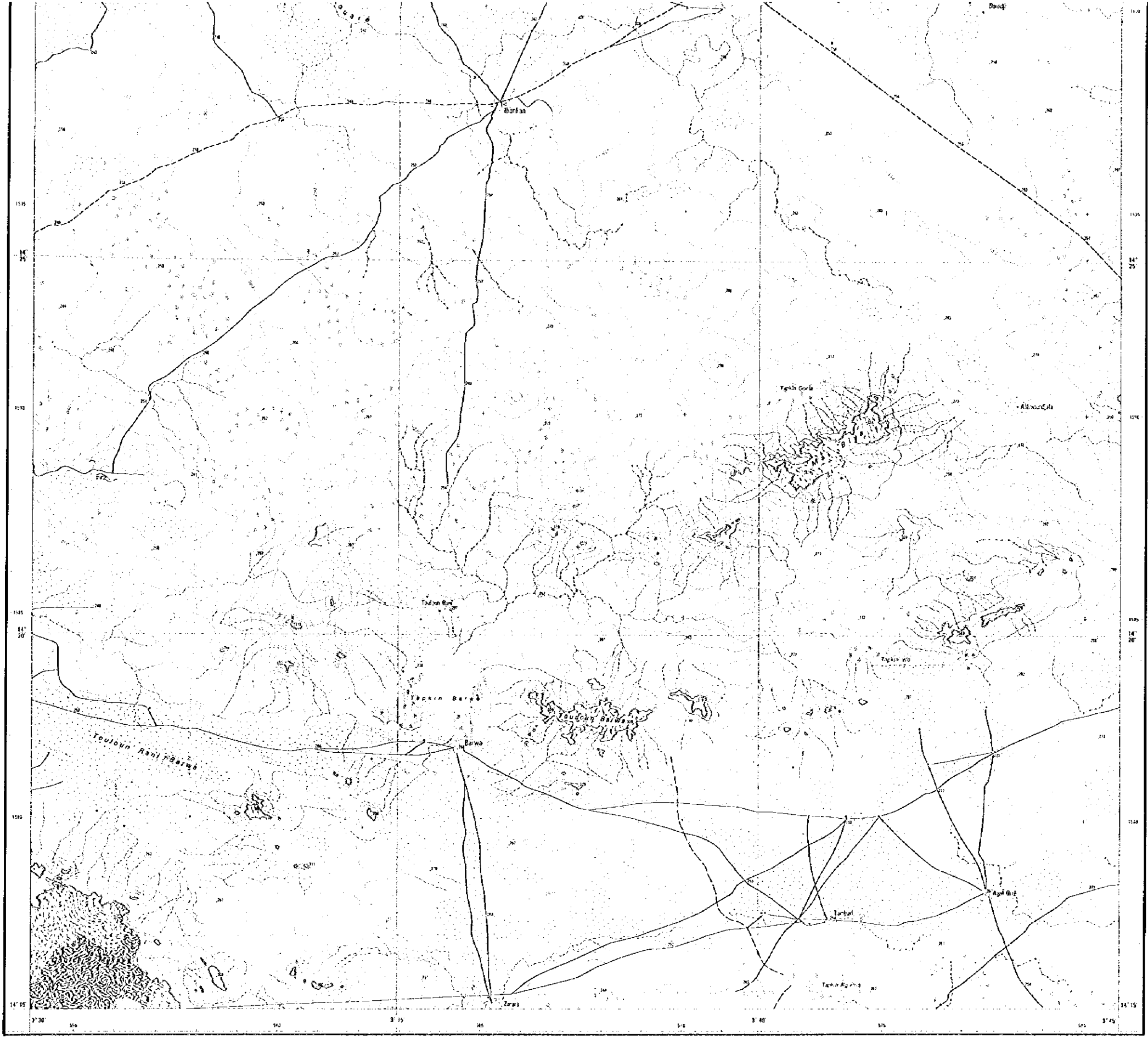
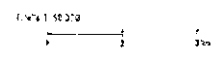
Élaboré et édité par l'Agence Nationale
 pour l'Étude et l'Enseignement de la Géographie
 et le Programme de Coopération Technique
 de l'Organisation des Nations Unies
 et le Gouvernement de la République du Niger.



IGNN
 INSTITUT NATIONAL DE GÉOGRAPHIE
 ET DE TOPOGRAPHIE

NIAMEY
MARADI
TÉRA
BOSSO
 Saka
 Kotarié
 Ngilom
 Kawa

REPUBLIQUE DU NIGER
 Département de l'Etat
 Arrondissement de Fougou
 Canton de Niamey



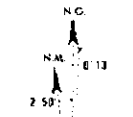

- 1. Carte de base (1963)
- 2. Carte de base (1963)
- 3. Carte de base (1963)
- 4. Carte de base (1963)
- 5. Carte de base (1963)
- 6. Carte de base (1963)
- 7. Carte de base (1963)
- 8. Carte de base (1963)
- 9. Carte de base (1963)
- 10. Carte de base (1963)
- 11. Carte de base (1963)
- 12. Carte de base (1963)
- 13. Carte de base (1963)
- 14. Carte de base (1963)
- 15. Carte de base (1963)
- 16. Carte de base (1963)
- 17. Carte de base (1963)
- 18. Carte de base (1963)
- 19. Carte de base (1963)
- 20. Carte de base (1963)
- 21. Carte de base (1963)
- 22. Carte de base (1963)
- 23. Carte de base (1963)
- 24. Carte de base (1963)
- 25. Carte de base (1963)
- 26. Carte de base (1963)
- 27. Carte de base (1963)
- 28. Carte de base (1963)
- 29. Carte de base (1963)
- 30. Carte de base (1963)
- 31. Carte de base (1963)
- 32. Carte de base (1963)
- 33. Carte de base (1963)
- 34. Carte de base (1963)
- 35. Carte de base (1963)
- 36. Carte de base (1963)
- 37. Carte de base (1963)
- 38. Carte de base (1963)
- 39. Carte de base (1963)
- 40. Carte de base (1963)
- 41. Carte de base (1963)
- 42. Carte de base (1963)
- 43. Carte de base (1963)
- 44. Carte de base (1963)
- 45. Carte de base (1963)
- 46. Carte de base (1963)
- 47. Carte de base (1963)
- 48. Carte de base (1963)
- 49. Carte de base (1963)
- 50. Carte de base (1963)

RÉPUBLIQUE DU NIGER

CARTE AU 1:50 000

LINGUÉ 2 d

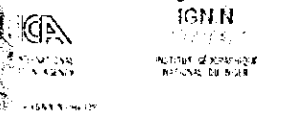
ND 31-XVI



De 1950 à 1955, la carte a été complétée à partir de la carte au 1:50 000 ND 31-XVI.

1952
1953
1954
1955
1956
1957
1958
1959
1960
1961
1962
1963
1964
1965
1966
1967
1968
1969
1970
1971
1972
1973
1974
1975
1976
1977
1978
1979
1980
1981
1982
1983
1984
1985
1986
1987
1988
1989
1990
1991
1992
1993
1994
1995
1996
1997
1998
1999
2000
2001
2002
2003
2004
2005
2006
2007
2008
2009
2010
2011
2012
2013
2014
2015
2016
2017
2018
2019
2020

Échelle au 1:50 000
IGN N
NIGER
NIGER
NIGER




NIAMEY
MARADI
TÉRA
BOSSO
Salo
Kouré
Aglan
Kran



TABLEAU DES SIGNES CO

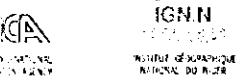
- 1. Autoroute
- 2. Route nationale
- 3. Route provinciale
- 4. Route communale
- 5. Route vicinale
- 6. Route de terre
- 7. Route de boue
- 8. Route de sable
- 9. Route de cailloux
- 10. Route de graviers
- 11. Route de pierres
- 12. Route de blocs
- 13. Route de débris
- 14. Route de déchets
- 15. Route de déchets
- 16. Route de déchets
- 17. Route de déchets
- 18. Route de déchets
- 19. Route de déchets
- 20. Route de déchets
- 21. Route de déchets
- 22. Route de déchets
- 23. Route de déchets
- 24. Route de déchets
- 25. Route de déchets
- 26. Route de déchets
- 27. Route de déchets
- 28. Route de déchets
- 29. Route de déchets
- 30. Route de déchets
- 31. Route de déchets
- 32. Route de déchets
- 33. Route de déchets
- 34. Route de déchets
- 35. Route de déchets
- 36. Route de déchets
- 37. Route de déchets
- 38. Route de déchets
- 39. Route de déchets
- 40. Route de déchets
- 41. Route de déchets
- 42. Route de déchets
- 43. Route de déchets
- 44. Route de déchets
- 45. Route de déchets
- 46. Route de déchets
- 47. Route de déchets
- 48. Route de déchets
- 49. Route de déchets
- 50. Route de déchets
- 51. Route de déchets
- 52. Route de déchets
- 53. Route de déchets
- 54. Route de déchets
- 55. Route de déchets
- 56. Route de déchets
- 57. Route de déchets
- 58. Route de déchets
- 59. Route de déchets
- 60. Route de déchets
- 61. Route de déchets
- 62. Route de déchets
- 63. Route de déchets
- 64. Route de déchets
- 65. Route de déchets
- 66. Route de déchets
- 67. Route de déchets
- 68. Route de déchets
- 69. Route de déchets
- 70. Route de déchets
- 71. Route de déchets
- 72. Route de déchets
- 73. Route de déchets
- 74. Route de déchets
- 75. Route de déchets
- 76. Route de déchets
- 77. Route de déchets
- 78. Route de déchets
- 79. Route de déchets
- 80. Route de déchets
- 81. Route de déchets
- 82. Route de déchets
- 83. Route de déchets
- 84. Route de déchets
- 85. Route de déchets
- 86. Route de déchets
- 87. Route de déchets
- 88. Route de déchets
- 89. Route de déchets
- 90. Route de déchets
- 91. Route de déchets
- 92. Route de déchets
- 93. Route de déchets
- 94. Route de déchets
- 95. Route de déchets
- 96. Route de déchets
- 97. Route de déchets
- 98. Route de déchets
- 99. Route de déchets
- 100. Route de déchets



Scale and orientation information in French.

Technical specifications and dates of the map's production.

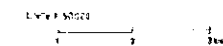
Collaboration and funding information from the Japanese Government and the National Geographic Institute.



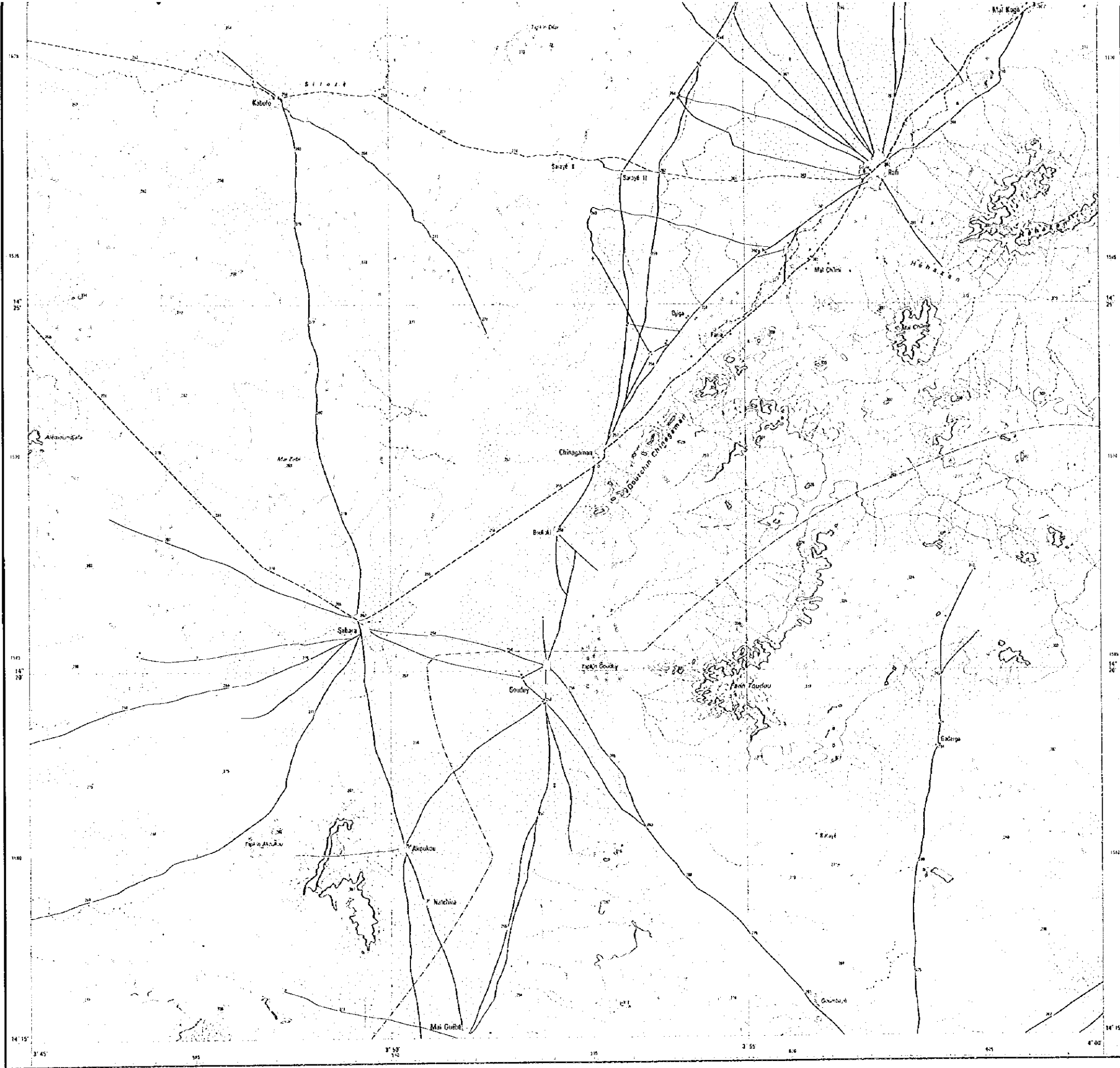
NIAMEY

- Map legend listing various symbols and their corresponding geographical features.

Administrative divisions of the region, including departments and districts.



Vertical text on the right margin, likely a legend or index, containing various symbols and their meanings.



Legend

- 1. 1st Class Road
- 2. 2nd Class Road
- 3. 3rd Class Road
- 4. 4th Class Road
- 5. 5th Class Road
- 6. 6th Class Road
- 7. 7th Class Road
- 8. 8th Class Road
- 9. 9th Class Road
- 10. 10th Class Road
- 11. 11th Class Road
- 12. 12th Class Road
- 13. 13th Class Road
- 14. 14th Class Road
- 15. 15th Class Road
- 16. 16th Class Road
- 17. 17th Class Road
- 18. 18th Class Road
- 19. 19th Class Road
- 20. 20th Class Road
- 21. 21st Class Road
- 22. 22nd Class Road
- 23. 23rd Class Road
- 24. 24th Class Road
- 25. 25th Class Road
- 26. 26th Class Road
- 27. 27th Class Road
- 28. 28th Class Road
- 29. 29th Class Road
- 30. 30th Class Road
- 31. 31st Class Road
- 32. 32nd Class Road
- 33. 33rd Class Road
- 34. 34th Class Road
- 35. 35th Class Road
- 36. 36th Class Road
- 37. 37th Class Road
- 38. 38th Class Road
- 39. 39th Class Road
- 40. 40th Class Road
- 41. 41st Class Road
- 42. 42nd Class Road
- 43. 43rd Class Road
- 44. 44th Class Road
- 45. 45th Class Road
- 46. 46th Class Road
- 47. 47th Class Road
- 48. 48th Class Road
- 49. 49th Class Road
- 50. 50th Class Road

Scale

1:50,000

Projection

Universal Transverse Mercator

Grid

Latitude: 14° 15' N to 14° 25' N
 Longitude: 3° 45' W to 4° 00' W