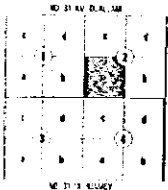


RÉPUBLIQUE DU NIGER

CARTE AU 1:50 000

JALLAM 2 a

ND-31-XV

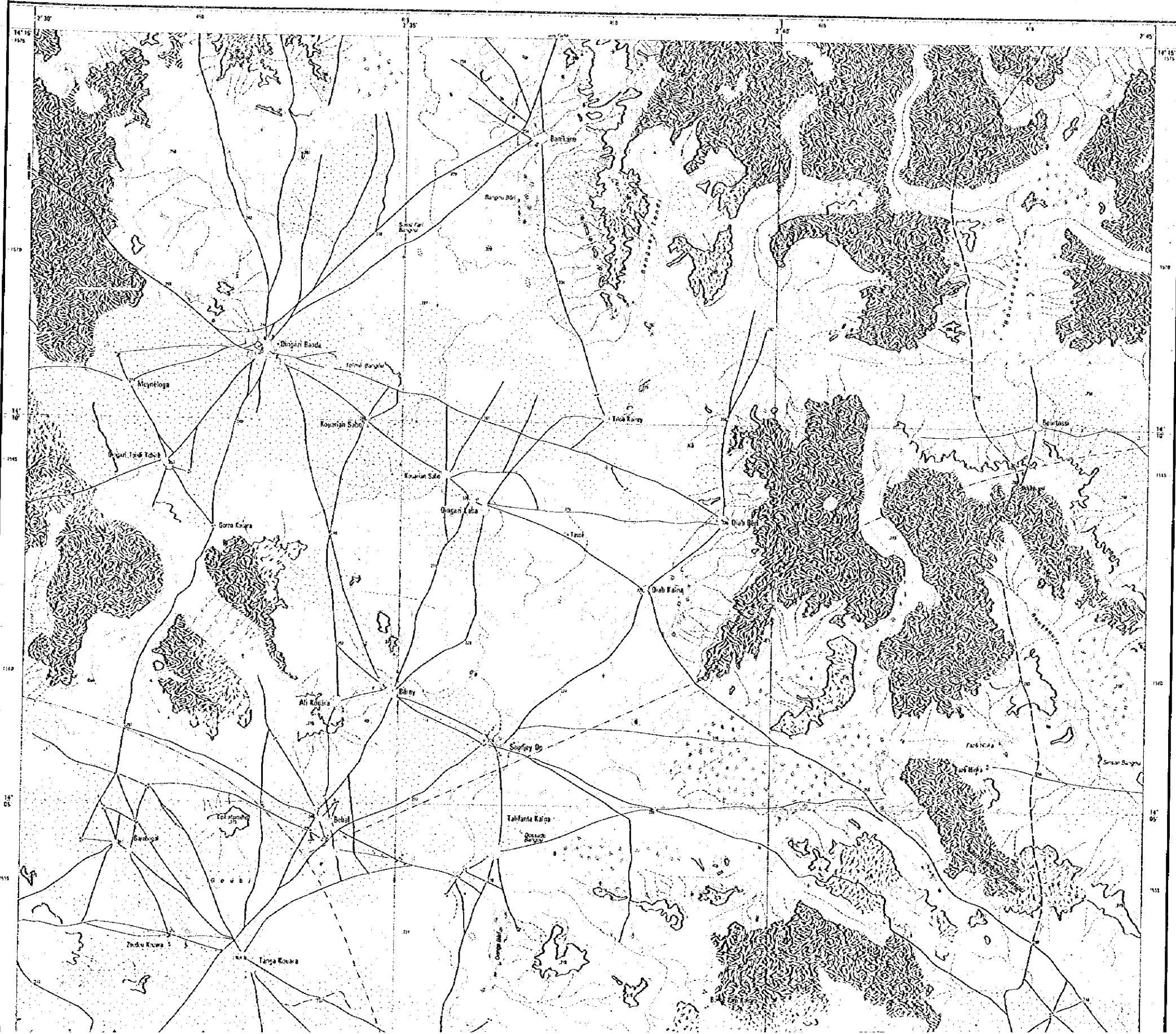


Échelle: 1:50 000
Projection: UTM
Datum: WGS 84
Système de coordonnées: UTM
Zone: 31N
Niveau de détail: 1:50 000

Carte réalisée par l'Agence Japonaise
de Coopération Internationale et le Service
National de Géographie et de Topographie
du Niger, en coopération technique avec
le Service de Géographie et de Topographie
du Japon.



NIAMEY
MARADI
TÉRA
BOSSO
Sifo
Koturé
Ngalam
Tera




TABLÉAU DES SIGNES

- List of symbols and their corresponding map features, including various types of roads, rivers, and terrain markers.



Carte de JALLAM 2 a
ND-31-XV
Échelle 1:50 000
Projections : UTM
Datum : WGS 84
Système de coordonnées : UTM
Zone : 31 N
Niveau de détail : 1:50 000
Édition : 1983
Révisé : 1983
État : 1983
Niveau de détail : 1:50 000
Édition : 1983
Révisé : 1983
État : 1983

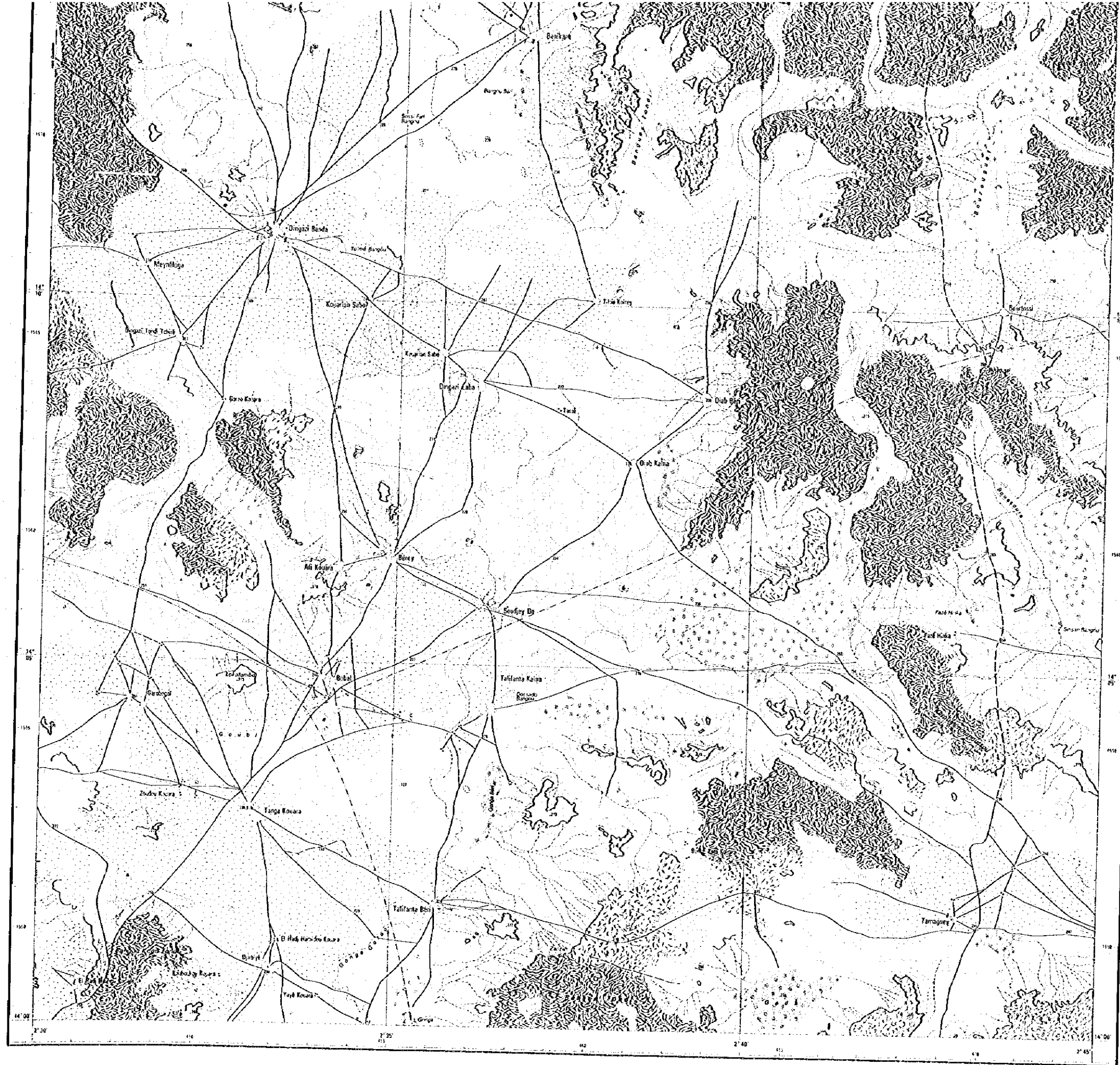
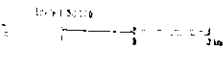
Carte réalisée par l'Agence Japaise
pour l'Asie et l'Océanie Géographique National
Institut de Topographie et de Géographie Technique
en collaboration avec le Gouvernement de la République du Niger



- NIAMEY**
MARADI
TÉRA
BOSSO
Safa
Kotari
Ngom
Eran

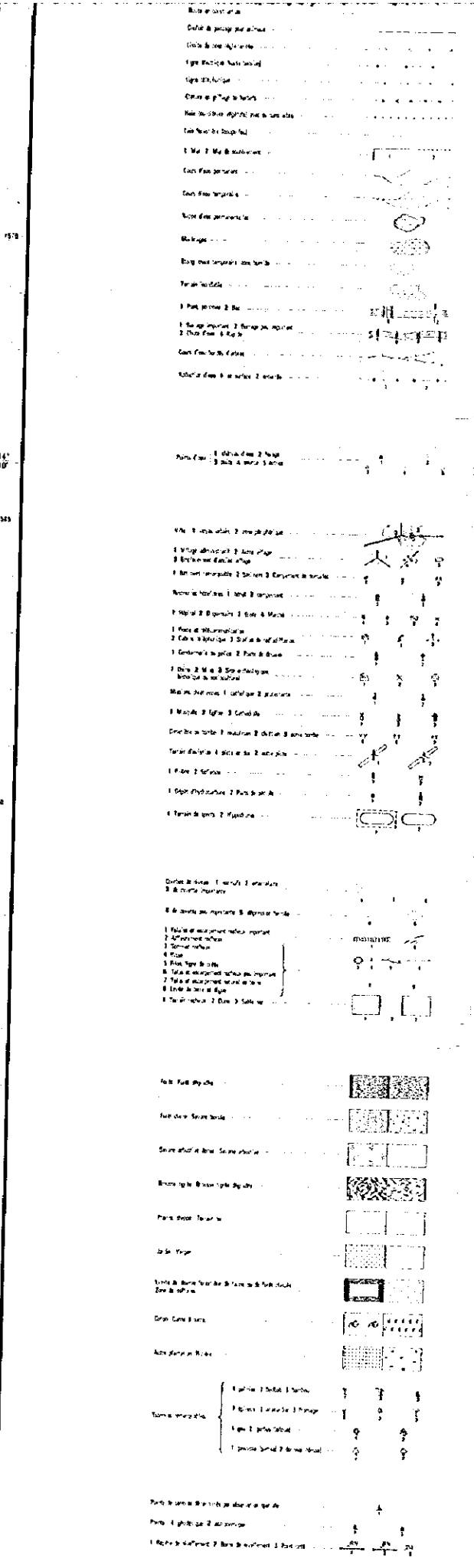
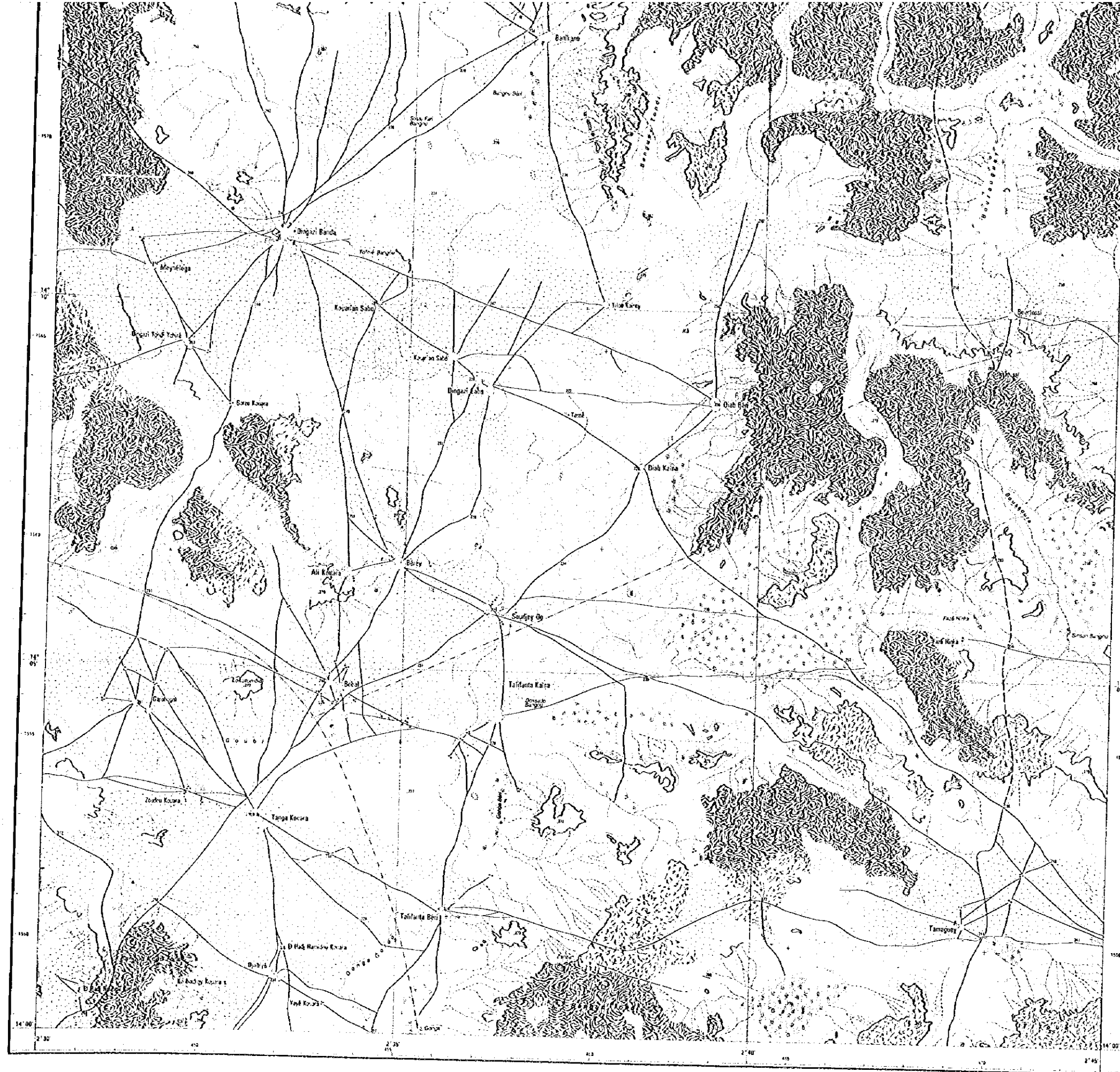
Projections : UTM
Datum : WGS 84
Système de coordonnées : UTM
Zone : 31 N
Niveau de détail : 1:50 000
Édition : 1983
Révisé : 1983
État : 1983

- RÉPUBLIQUE DU NIGER
Département de Téra
Arrondissement de Bossou
1. Centre de Bossou
2. Centre de Safa
3. Centre de Kotari
4. Centre de Ngom
5. Centre de Eran



Vertical text on the right edge of the map, likely a scale or coordinate indicator.

a





RÉPUBLIQUE DU NIGER

CARTE AU 1:50 000

JALLAM 2 b

ND-31-XV



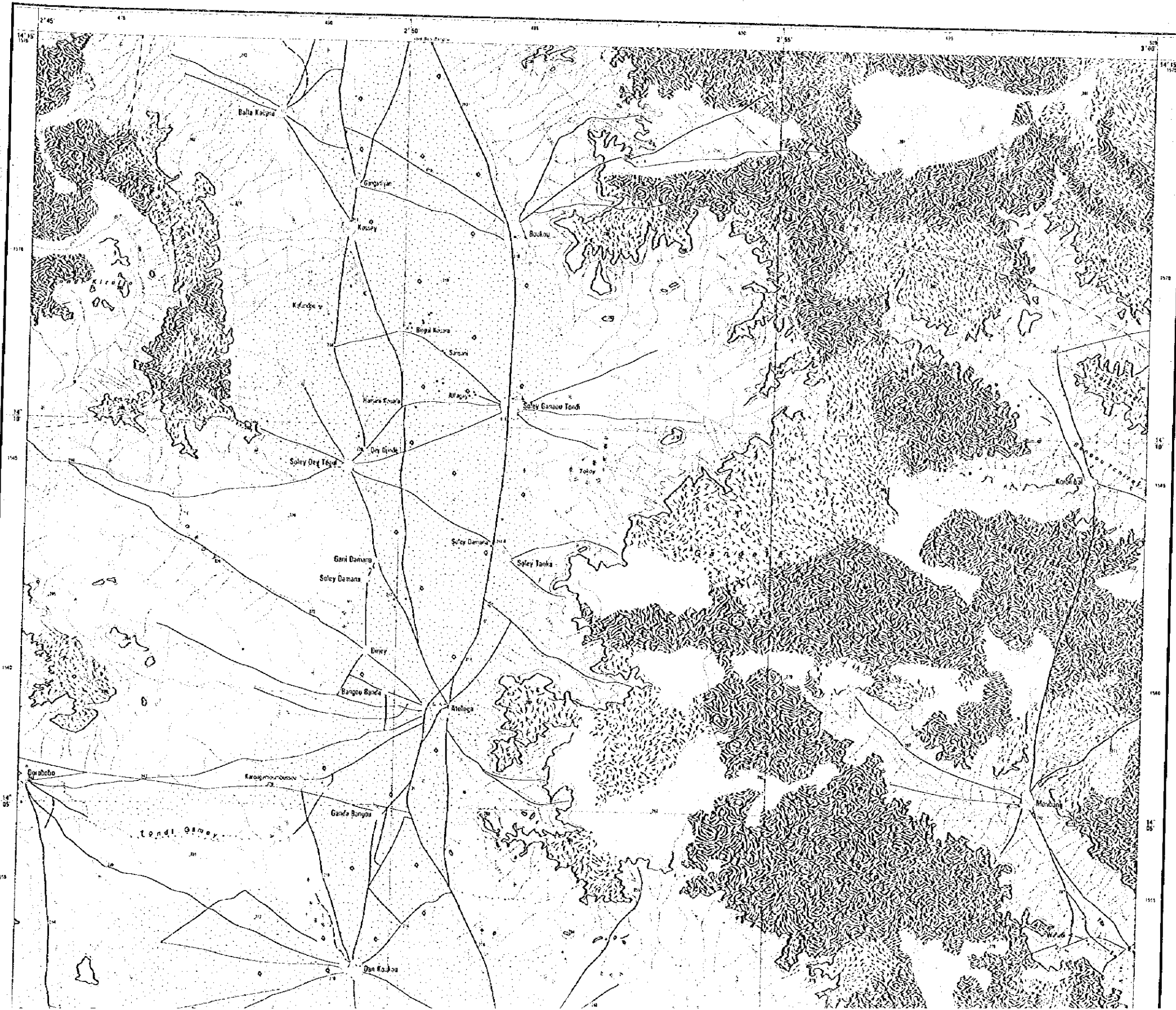
Information regarding the map's accuracy and scale.

Technical specifications and publication details, including dates and edition numbers.

Information about the map's production, including the IGN and the National Geographic Institute.

IGN, Institut Géographique National, République du Niger.

NIAMEY, MARADI, TERA, BOSSO, Sako, Katoré, Ngalon.

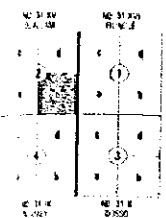


TABLAU DES SIGNES

- Legend for symbols used on the map, including various types of roads, rivers, and terrain features.

JALLAM 2 b

NO 31 XV



Scale: 1:50,000

Scale: 1:50,000

Scale: 1:50,000

Scale: 1:50,000

NIAMEY

MARADI

TÉRA

BOSSO

Safe

Kotavé

Ngafon

Kava

REPUBLIC OF NIGER

REPUBLIC OF NIGER

REPUBLIC OF NIGER

REPUBLIC OF NIGER

REPUBLIC OF NIGER

REPUBLIC OF NIGER

REPUBLIC OF NIGER

REPUBLIC OF NIGER

REPUBLIC OF NIGER

REPUBLIC OF NIGER

REPUBLIC OF NIGER

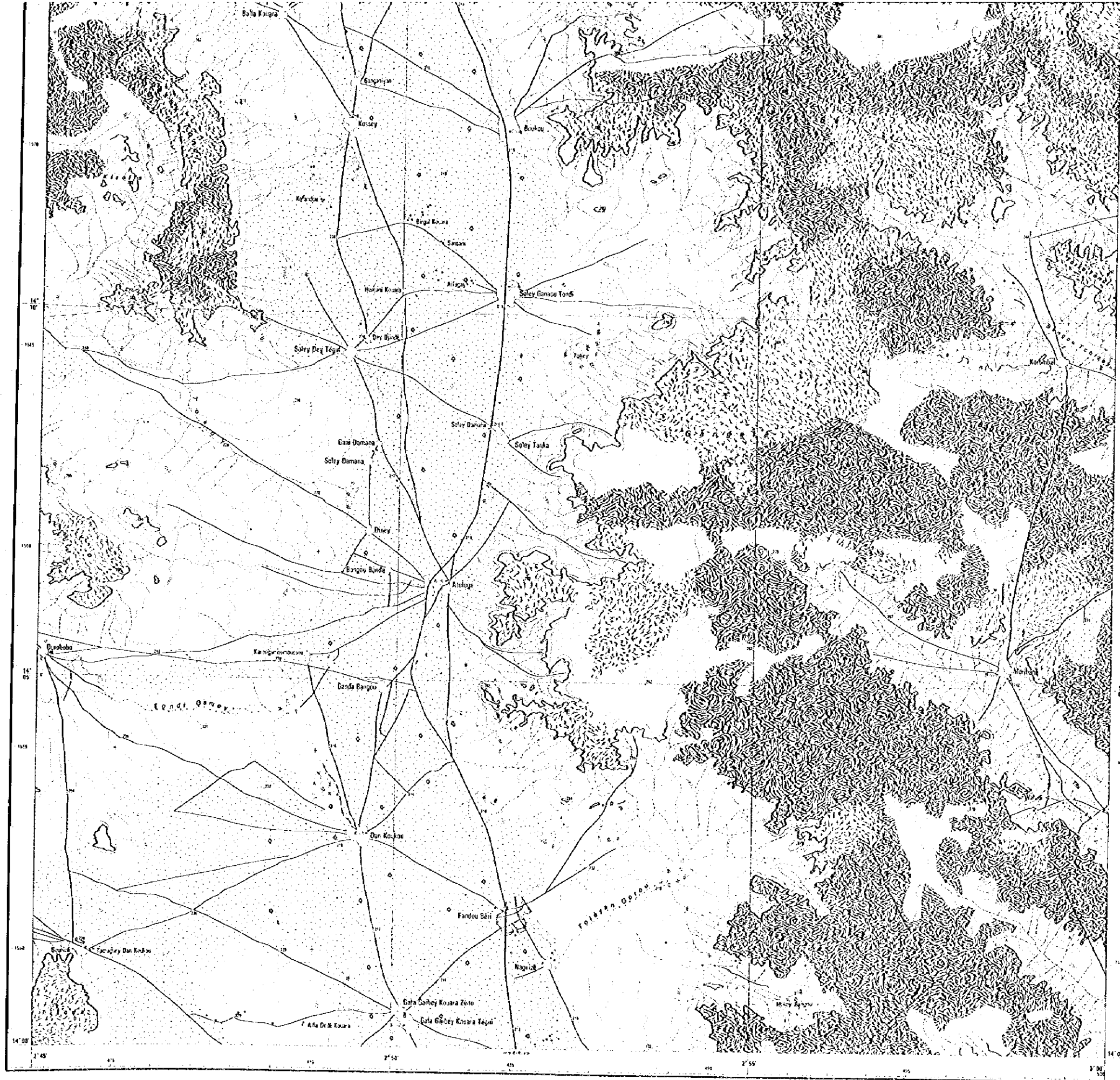
REPUBLIC OF NIGER

REPUBLIC OF NIGER

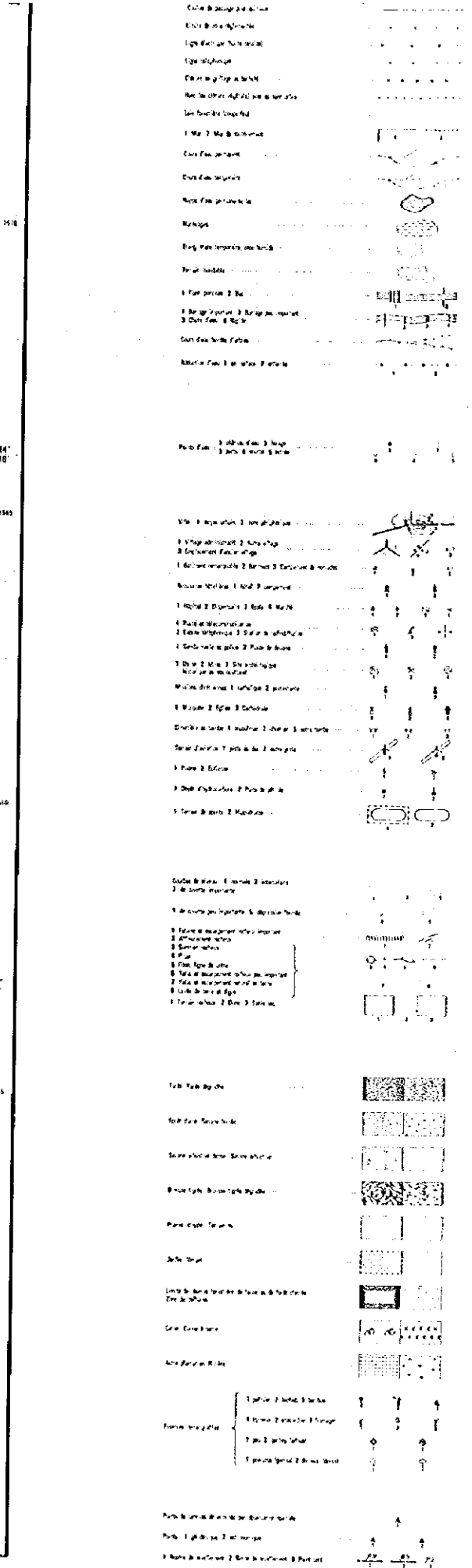
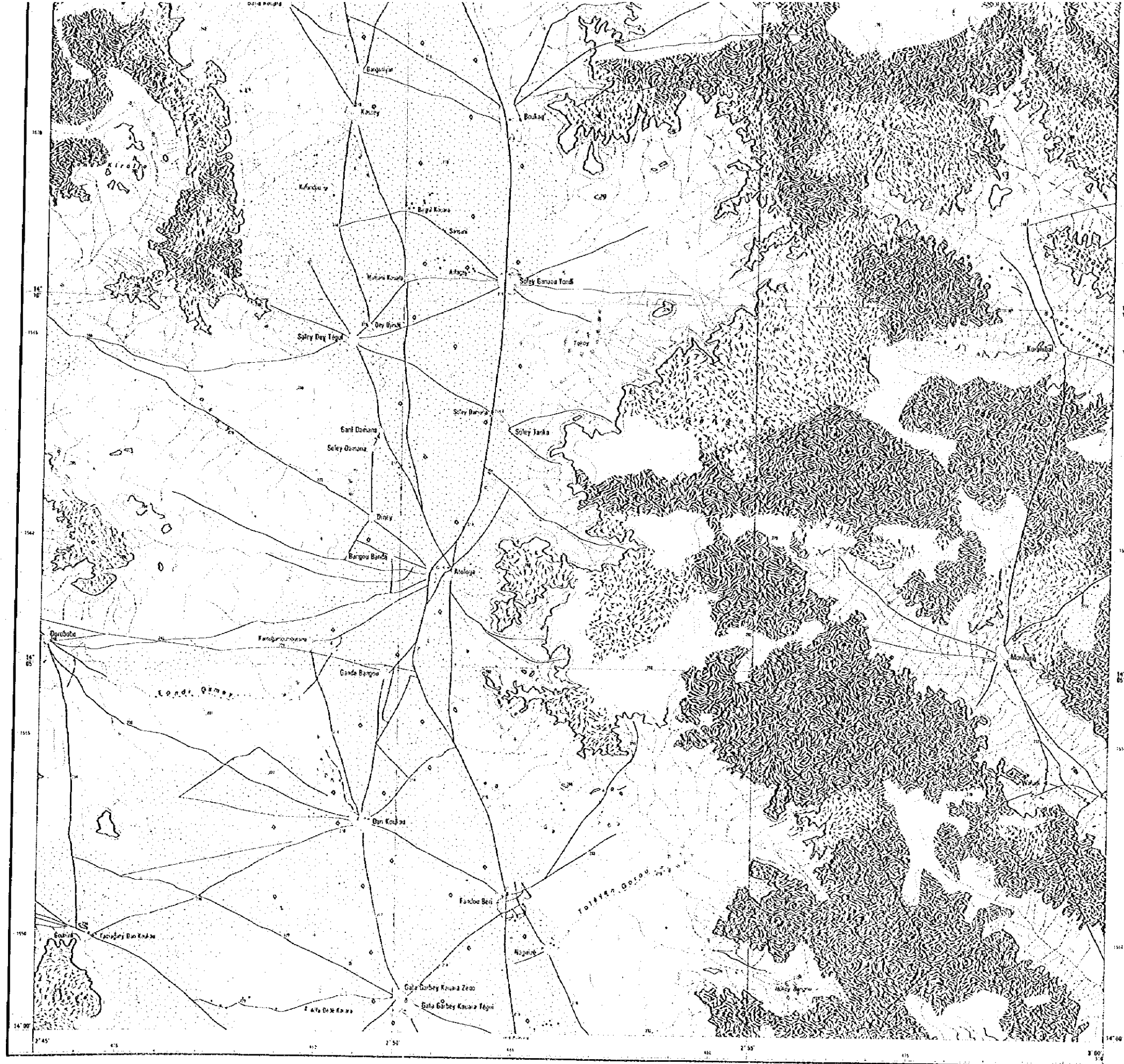
REPUBLIC OF NIGER

REPUBLIC OF NIGER

REPUBLIC OF NIGER



- 1. Contour lines
- 2. Spot heights
- 3. Spot heights
- 4. Spot heights
- 5. Spot heights
- 6. Spot heights
- 7. Spot heights
- 8. Spot heights
- 9. Spot heights
- 10. Spot heights
- 11. Spot heights
- 12. Spot heights
- 13. Spot heights
- 14. Spot heights
- 15. Spot heights
- 16. Spot heights
- 17. Spot heights
- 18. Spot heights
- 19. Spot heights
- 20. Spot heights
- 21. Spot heights
- 22. Spot heights
- 23. Spot heights
- 24. Spot heights
- 25. Spot heights
- 26. Spot heights
- 27. Spot heights
- 28. Spot heights
- 29. Spot heights
- 30. Spot heights
- 31. Spot heights
- 32. Spot heights
- 33. Spot heights
- 34. Spot heights
- 35. Spot heights
- 36. Spot heights
- 37. Spot heights
- 38. Spot heights
- 39. Spot heights
- 40. Spot heights
- 41. Spot heights
- 42. Spot heights
- 43. Spot heights
- 44. Spot heights
- 45. Spot heights
- 46. Spot heights
- 47. Spot heights
- 48. Spot heights
- 49. Spot heights
- 50. Spot heights
- 51. Spot heights
- 52. Spot heights
- 53. Spot heights
- 54. Spot heights
- 55. Spot heights
- 56. Spot heights
- 57. Spot heights
- 58. Spot heights
- 59. Spot heights
- 60. Spot heights
- 61. Spot heights
- 62. Spot heights
- 63. Spot heights
- 64. Spot heights
- 65. Spot heights
- 66. Spot heights
- 67. Spot heights
- 68. Spot heights
- 69. Spot heights
- 70. Spot heights
- 71. Spot heights
- 72. Spot heights
- 73. Spot heights
- 74. Spot heights
- 75. Spot heights
- 76. Spot heights
- 77. Spot heights
- 78. Spot heights
- 79. Spot heights
- 80. Spot heights
- 81. Spot heights
- 82. Spot heights
- 83. Spot heights
- 84. Spot heights
- 85. Spot heights
- 86. Spot heights
- 87. Spot heights
- 88. Spot heights
- 89. Spot heights
- 90. Spot heights
- 91. Spot heights
- 92. Spot heights
- 93. Spot heights
- 94. Spot heights
- 95. Spot heights
- 96. Spot heights
- 97. Spot heights
- 98. Spot heights
- 99. Spot heights
- 100. Spot heights

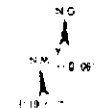



RÉPUBLIQUE DU NIGER

CARTE AU 1:50 000

JALLAM 2 C

MO-31-XV



Échelle 1:50 000
1:50 000
1:50 000

Échelle 1:50 000
1:50 000
1:50 000

IGN N
NIGER
1:50 000
NIGER

NIAMEY

MARADI

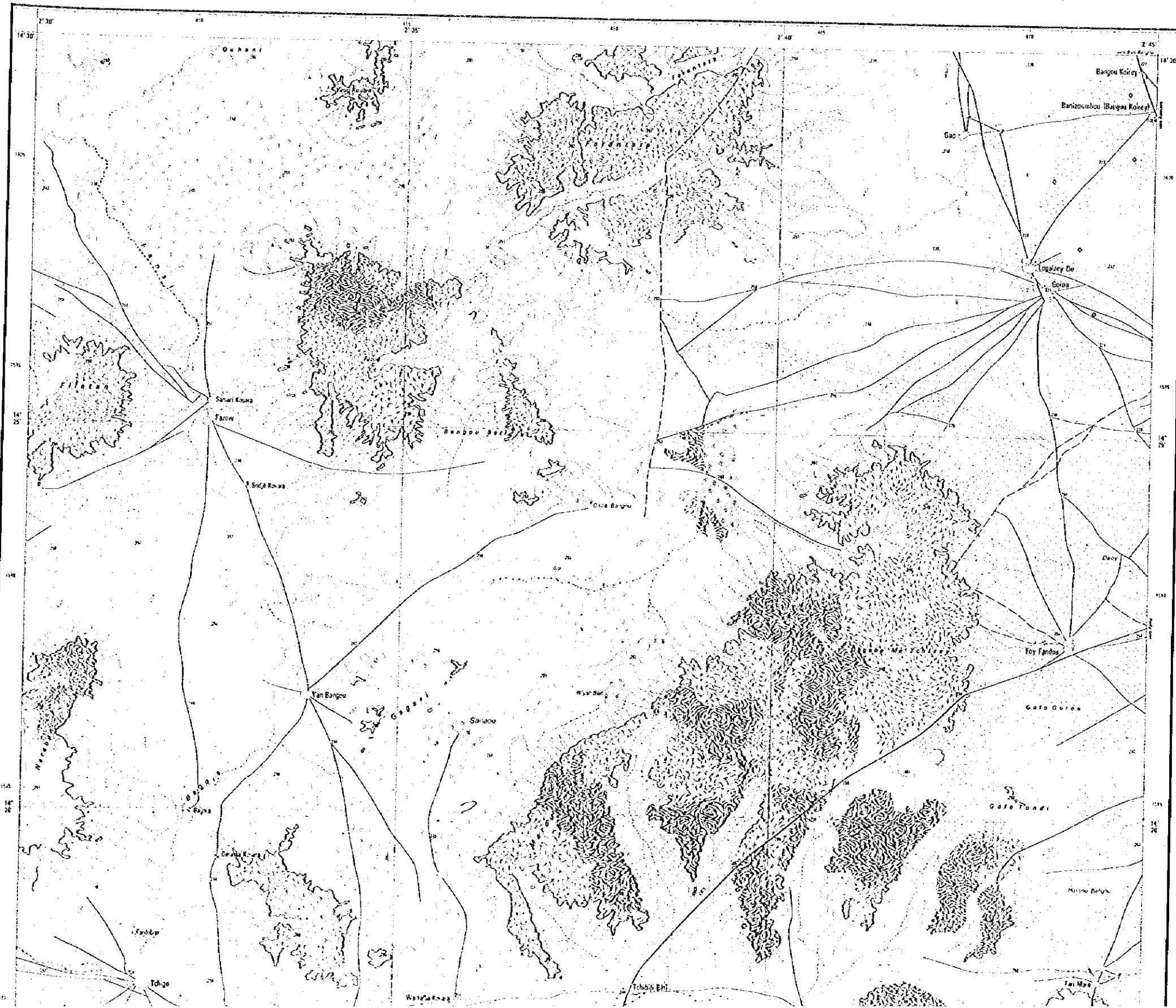
TÉRA

BOSSO

Safo

Kotarié

Ngolam



TABEAU DES SIGNES

- 1. Route nationale
- 2. Route provinciale
- 3. Route communale
- 4. Route de passage
- 5. Route de terre
- 6. Route de boue
- 7. Route de sable
- 8. Route de cailloux
- 9. Route de graviers
- 10. Route de pierres
- 11. Route de blocs
- 12. Route de rochers
- 13. Route de boulders
- 14. Route de galets
- 15. Route de sables
- 16. Route de graviers
- 17. Route de pierres
- 18. Route de blocs
- 19. Route de rochers
- 20. Route de boulders
- 21. Route de galets
- 22. Route de sables
- 23. Route de graviers
- 24. Route de pierres
- 25. Route de blocs
- 26. Route de rochers
- 27. Route de boulders
- 28. Route de galets
- 29. Route de sables
- 30. Route de graviers
- 31. Route de pierres
- 32. Route de blocs
- 33. Route de rochers
- 34. Route de boulders
- 35. Route de galets
- 36. Route de sables
- 37. Route de graviers
- 38. Route de pierres
- 39. Route de blocs
- 40. Route de rochers
- 41. Route de boulders
- 42. Route de galets
- 43. Route de sables
- 44. Route de graviers
- 45. Route de pierres
- 46. Route de blocs
- 47. Route de rochers
- 48. Route de boulders
- 49. Route de galets
- 50. Route de sables
- 51. Route de graviers
- 52. Route de pierres
- 53. Route de blocs
- 54. Route de rochers
- 55. Route de boulders
- 56. Route de galets
- 57. Route de sables
- 58. Route de graviers
- 59. Route de pierres
- 60. Route de blocs
- 61. Route de rochers
- 62. Route de boulders
- 63. Route de galets
- 64. Route de sables
- 65. Route de graviers
- 66. Route de pierres
- 67. Route de blocs
- 68. Route de rochers
- 69. Route de boulders
- 70. Route de galets
- 71. Route de sables
- 72. Route de graviers
- 73. Route de pierres
- 74. Route de blocs
- 75. Route de rochers
- 76. Route de boulders
- 77. Route de galets
- 78. Route de sables
- 79. Route de graviers
- 80. Route de pierres
- 81. Route de blocs
- 82. Route de rochers
- 83. Route de boulders
- 84. Route de galets
- 85. Route de sables
- 86. Route de graviers
- 87. Route de pierres
- 88. Route de blocs
- 89. Route de rochers
- 90. Route de boulders
- 91. Route de galets
- 92. Route de sables
- 93. Route de graviers
- 94. Route de pierres
- 95. Route de blocs
- 96. Route de rochers
- 97. Route de boulders
- 98. Route de galets
- 99. Route de sables
- 100. Route de graviers

JALLAM 2 c

ND-31-XV



1. Ligne de latitude
2. Ligne de longitude
3. Contour
4. Cours d'eau
5. Route nationale
6. Route provinciale
7. Route communale
8. Route vicinale
9. Route de terre
10. Route de brousse

Échelle: 1:50,000
Projeté sur le plan de projection UTM
Zone 14 N
Datum: WGS 84
Système de coordonnées géographiques: UTM
Système de coordonnées locales: NAD 84
Projection: Transverse Mercator
Foyer: 630,000 m
Semi-axe horizontal: 630,000 m
Semi-axe vertical: 100,000 m
Facteur de réduction: 0,999609309266359

Élaboré par l'Agence Nationale
de la Carte Géographique Nationale
à partir de données de l'Institut National
de la Recherche Scientifique et de la
Mission de l'Organisation de la République du Niger.

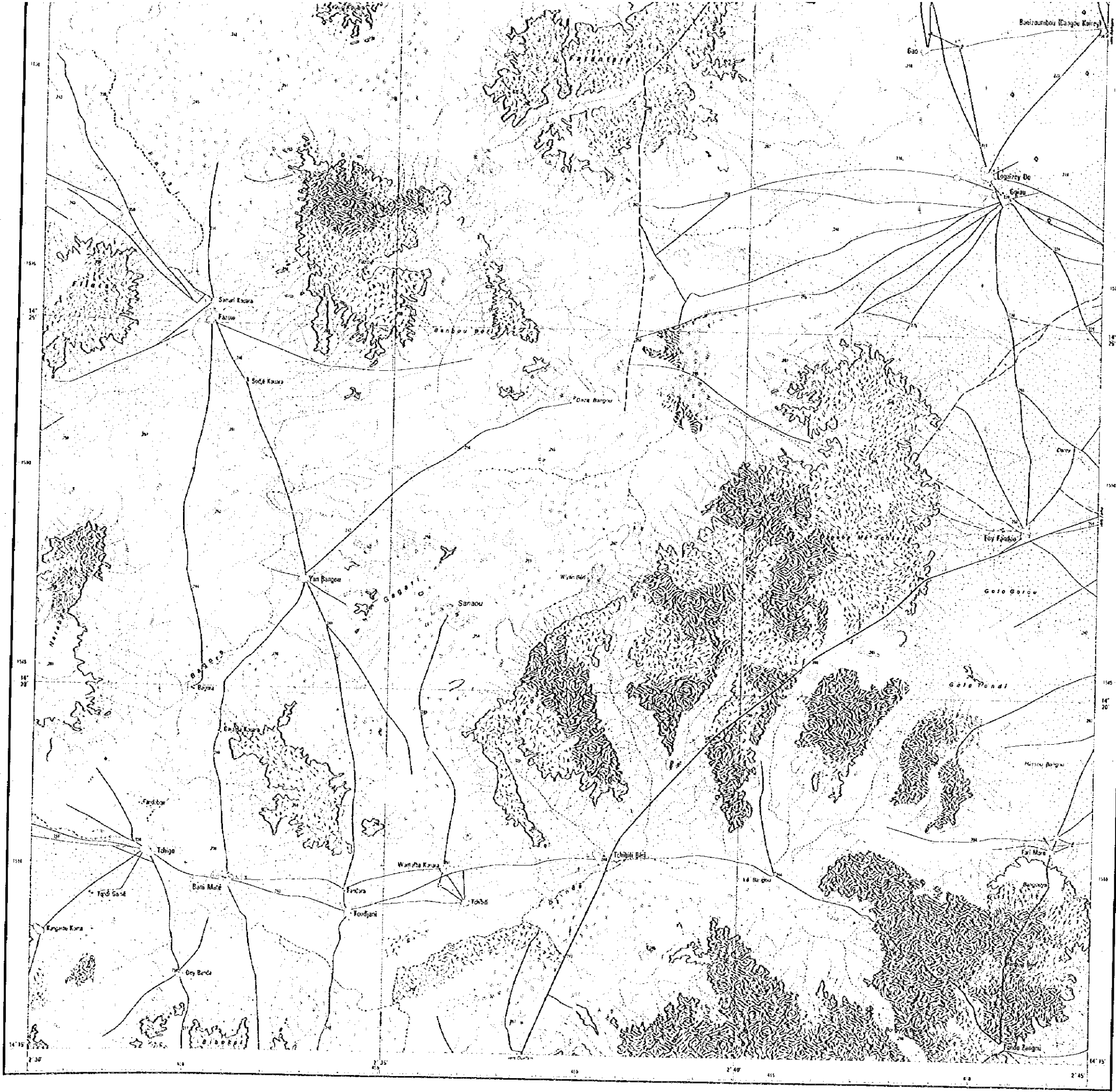



1:50,000

- NIAMEY**
- MARADI**
- TÉRA**
- BOSSO**
- Safé**
- Katarié**
- Nyilom**
- Kawa**

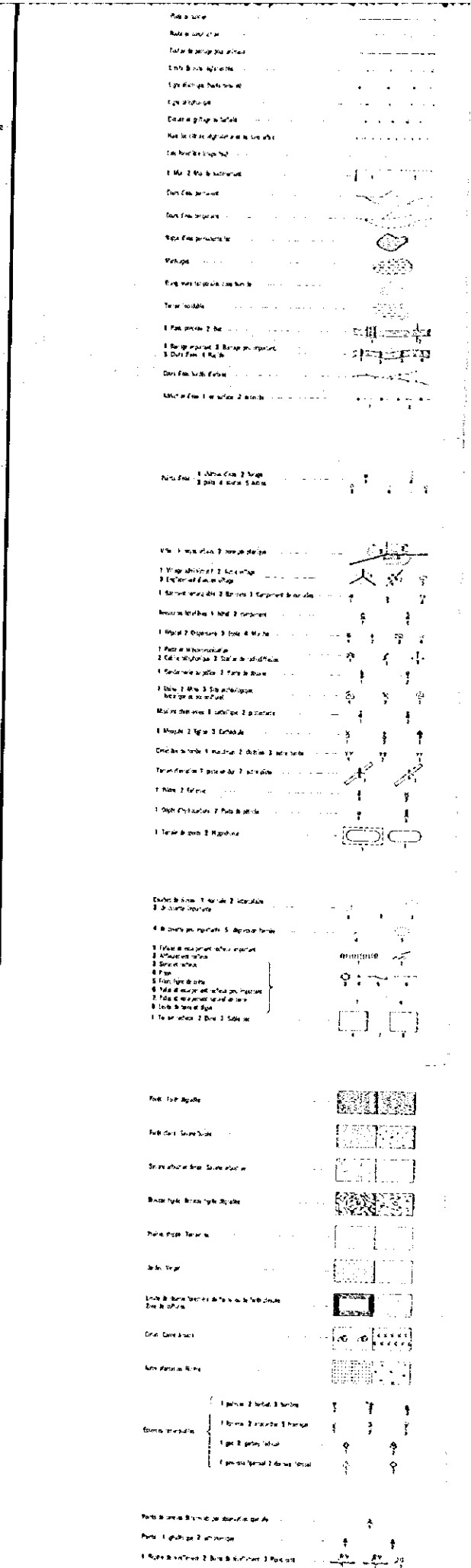
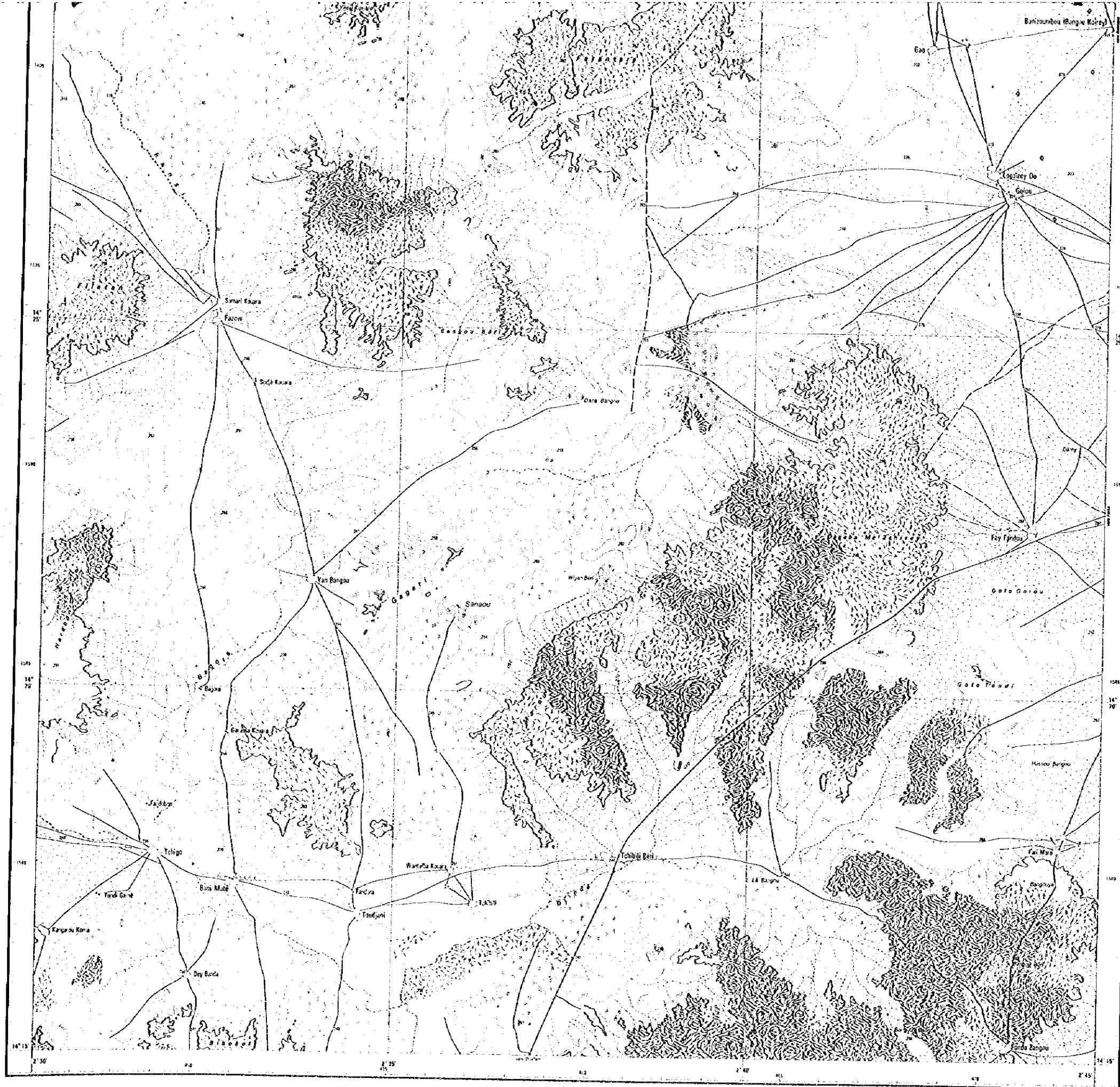
1:50,000

UP SCALE ON USR
Département de Téra
Arrondissement de Maradi
Commune de Jallam





- 1. Ligne de latitude
- 2. Ligne de longitude
- 3. Contour
- 4. Cours d'eau
- 5. Route nationale
- 6. Route provinciale
- 7. Route communale
- 8. Route vicinale
- 9. Route de terre
- 10. Route de brousse
- 11. Poste de garde
- 12. Poste de contrôle
- 13. Poste de police
- 14. Poste de santé
- 15. Poste de secours
- 16. Poste de transport
- 17. Poste de stockage
- 18. Poste de traitement
- 19. Poste de distribution
- 20. Poste de collecte
- 21. Poste de recyclage
- 22. Poste de valorisation
- 23. Poste de gestion
- 24. Poste de planification
- 25. Poste de suivi
- 26. Poste d'évaluation
- 27. Poste de reporting
- 28. Poste de communication
- 29. Poste de coordination
- 30. Poste de collaboration
- 31. Poste de partenariat
- 32. Poste de concertation
- 33. Poste de médiation
- 34. Poste de dialogue
- 35. Poste de négociation
- 36. Poste de médiation
- 37. Poste de dialogue
- 38. Poste de négociation
- 39. Poste de médiation
- 40. Poste de dialogue
- 41. Poste de négociation
- 42. Poste de médiation
- 43. Poste de dialogue
- 44. Poste de négociation
- 45. Poste de médiation
- 46. Poste de dialogue
- 47. Poste de négociation
- 48. Poste de médiation
- 49. Poste de dialogue
- 50. Poste de négociation

C



EY
AOI
ERA
XSSO
Safé
Dharé
L'Union
Kwan



PROJET DE RELEVEMENT
 1. Lignes de Niveau
 2. Contour de 100
 3. Contour de 200
 4. Contour de 300

Échelle 1:50,000
 1. Lignes de Niveau
 2. Contour de 100
 3. Contour de 200
 4. Contour de 300

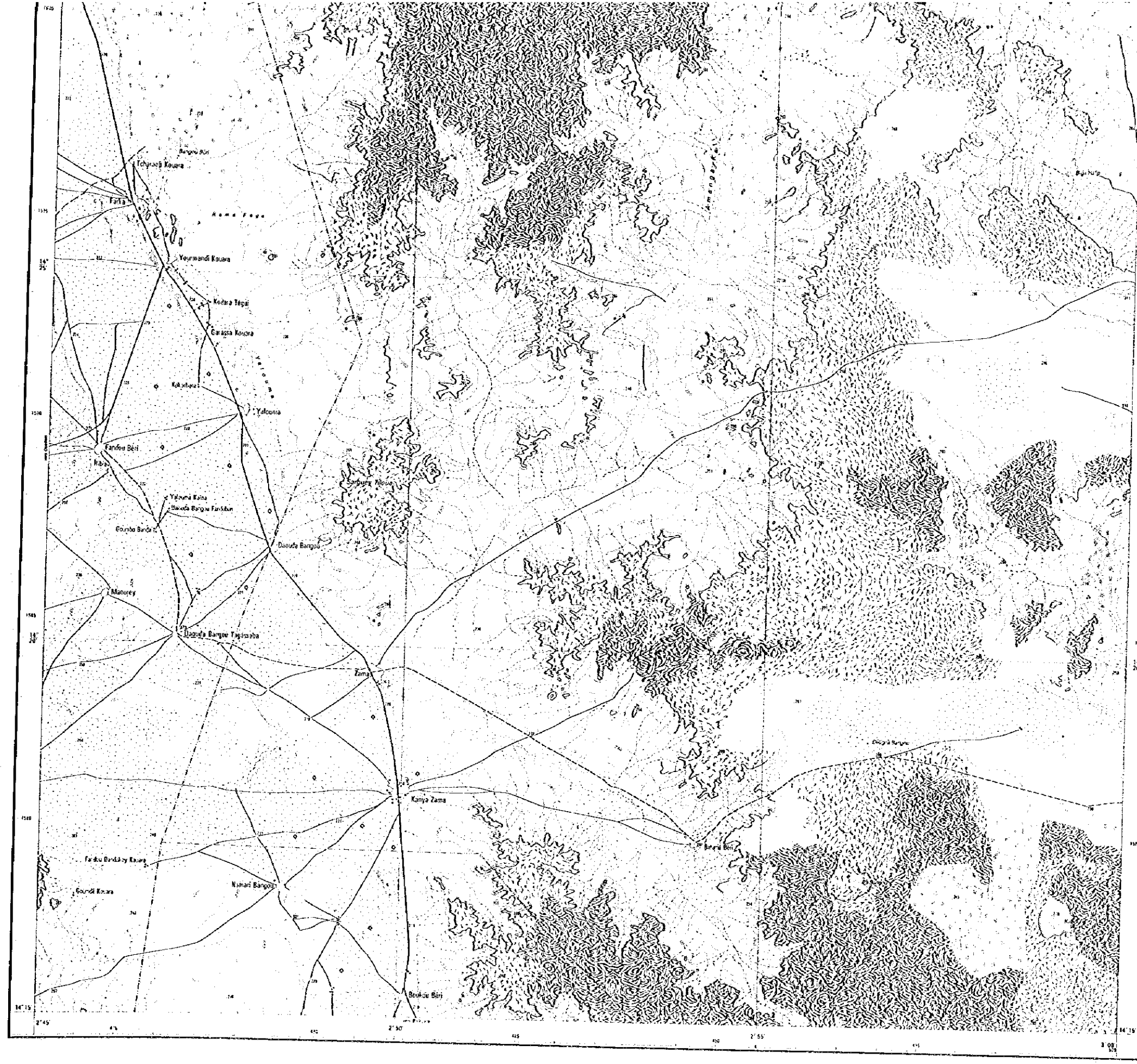
Échelle 1:50,000
 1. Lignes de Niveau
 2. Contour de 100
 3. Contour de 200
 4. Contour de 300

IGN
 INSTITUT GÉOGRAPHIQUE
 NATIONAL DU NIJER

NIAMEY
MARADI
 TERA
 BOSSO
 Selo
 Kolaré
 Ngalm
 Karo

Échelle 1:50,000
 1. Lignes de Niveau
 2. Contour de 100
 3. Contour de 200
 4. Contour de 300

RELEVÉ DE NIAMEY
 Documents de l'Etat
 1. Carte de l'Etat
 2. Carte de l'Etat
 3. Carte de l'Etat



1. Lignes de Niveau
 2. Contour de 100
 3. Contour de 200
 4. Contour de 300

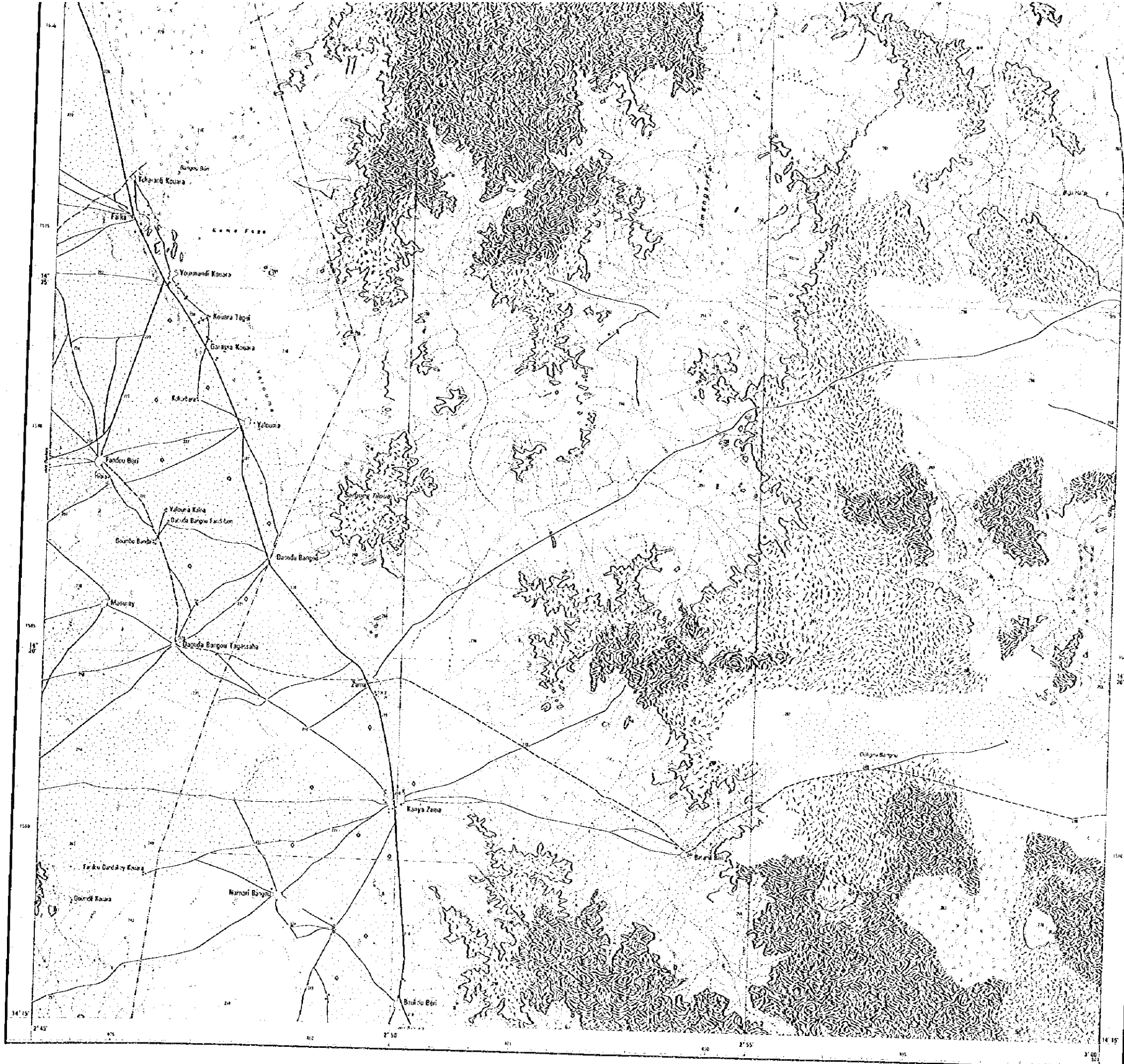
1. Lignes de Niveau
 2. Contour de 100
 3. Contour de 200
 4. Contour de 300

1. Lignes de Niveau
 2. Contour de 100
 3. Contour de 200
 4. Contour de 300

1. Lignes de Niveau
 2. Contour de 100
 3. Contour de 200
 4. Contour de 300

1. Lignes de Niveau
 2. Contour de 100
 3. Contour de 200
 4. Contour de 300

1. Lignes de Niveau
 2. Contour de 100
 3. Contour de 200
 4. Contour de 300



- 1. ...
- 2. ...
- 3. ...
- 4. ...
- 5. ...
- 6. ...
- 7. ...
- 8. ...
- 9. ...
- 10. ...
- 11. ...
- 12. ...
- 13. ...
- 14. ...
- 15. ...
- 16. ...
- 17. ...
- 18. ...
- 19. ...
- 20. ...
- 21. ...
- 22. ...
- 23. ...
- 24. ...
- 25. ...
- 26. ...
- 27. ...
- 28. ...
- 29. ...
- 30. ...
- 31. ...
- 32. ...
- 33. ...
- 34. ...
- 35. ...
- 36. ...
- 37. ...
- 38. ...
- 39. ...
- 40. ...
- 41. ...
- 42. ...
- 43. ...
- 44. ...
- 45. ...
- 46. ...
- 47. ...
- 48. ...
- 49. ...
- 50. ...
- 51. ...
- 52. ...
- 53. ...
- 54. ...
- 55. ...
- 56. ...
- 57. ...
- 58. ...
- 59. ...
- 60. ...
- 61. ...
- 62. ...
- 63. ...
- 64. ...
- 65. ...
- 66. ...
- 67. ...
- 68. ...
- 69. ...
- 70. ...
- 71. ...
- 72. ...
- 73. ...
- 74. ...
- 75. ...
- 76. ...
- 77. ...
- 78. ...
- 79. ...
- 80. ...
- 81. ...
- 82. ...
- 83. ...
- 84. ...
- 85. ...
- 86. ...
- 87. ...
- 88. ...
- 89. ...
- 90. ...
- 91. ...
- 92. ...
- 93. ...
- 94. ...
- 95. ...
- 96. ...
- 97. ...
- 98. ...
- 99. ...
- 100. ...