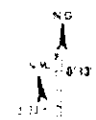



UALLAM 1 a

ND 31-XV



IGN N
INSTITUT GÉOGRAPHIQUE NATIONAL
17, Avenue de la République
93200 Bobigny

Échelle : 1:50 000
Projection : UTM
Datum : NAD 83
Système de coordonnées : UTM
Zone : 32 N
Fus horaire : GMT + 1h

Produit par l'IGN
à partir de données
topographiques
et photographiques
récentes

IGN N
INSTITUT GÉOGRAPHIQUE NATIONAL
17, Avenue de la République
93200 Bobigny

NIAMEY
MARADI

TÉRA

BOSSO

Safa

Kotari

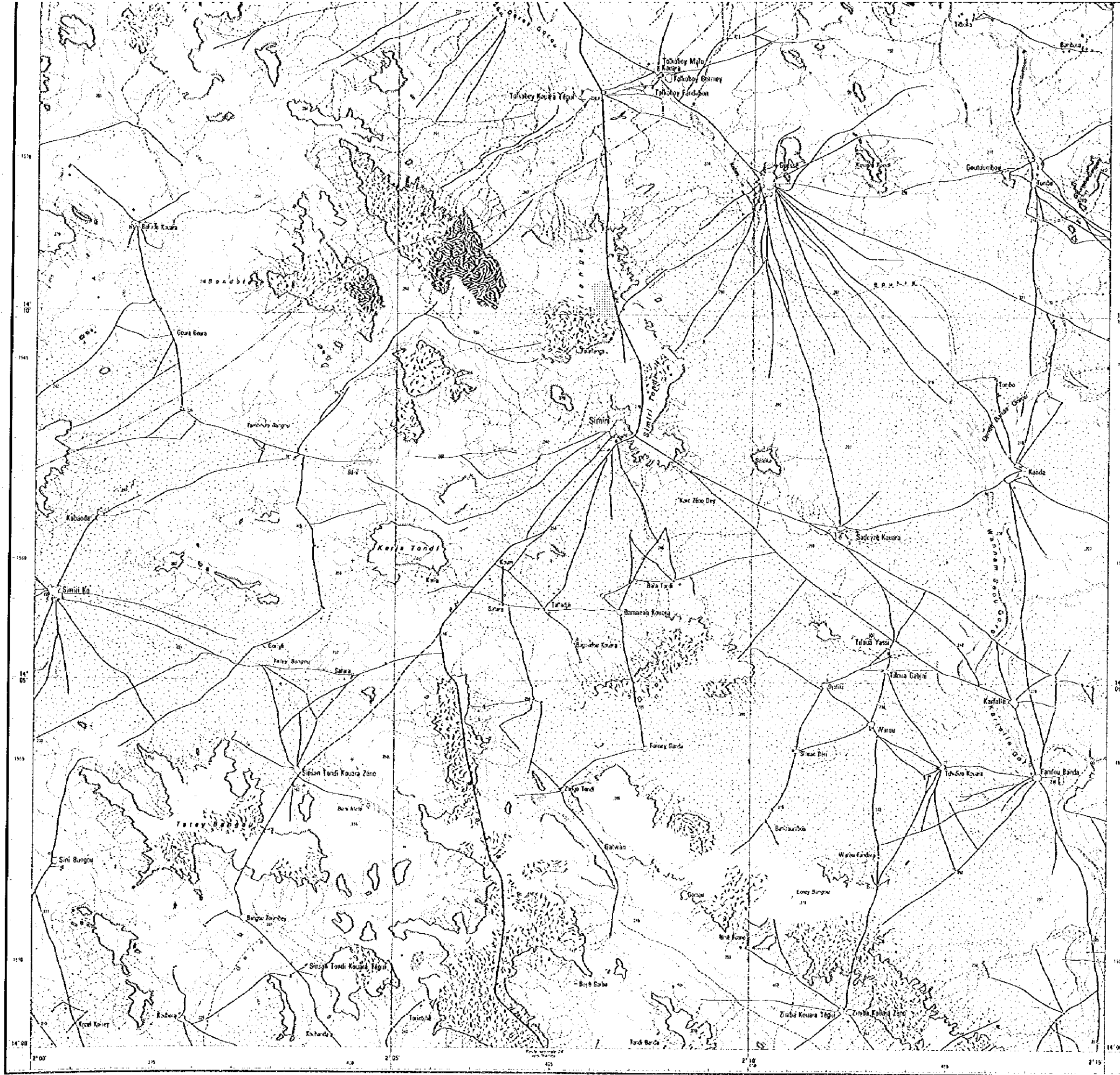
Ngatom

Kawa

Produit par l'IGN
à partir de données
topographiques
et photographiques
récentes

ÉCHELLE DE 1:50 000

Département de Niamey
à l'échelle de 1:50 000
1. Centre de Niamey
2. Centre de Maradi


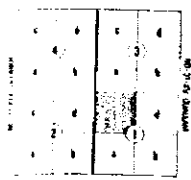


- 1. Route nationale
- 2. Route régionale
- 3. Route communale
- 4. Route de terre
- 5. Route de piste
- 6. Route de brousse
- 7. Route de charroi
- 8. Route de mulet
- 9. Route de cheval
- 10. Route de porteur
- 11. Route de bête
- 12. Route de pousse
- 13. Route de traîneau
- 14. Route de radeau
- 15. Route de canot
- 16. Route de pirogue
- 17. Route de jonque
- 18. Route de sampans
- 19. Route de sampans
- 20. Route de sampans
- 21. Route de sampans
- 22. Route de sampans
- 23. Route de sampans
- 24. Route de sampans
- 25. Route de sampans
- 26. Route de sampans
- 27. Route de sampans
- 28. Route de sampans
- 29. Route de sampans
- 30. Route de sampans
- 31. Route de sampans
- 32. Route de sampans
- 33. Route de sampans
- 34. Route de sampans
- 35. Route de sampans
- 36. Route de sampans
- 37. Route de sampans
- 38. Route de sampans
- 39. Route de sampans
- 40. Route de sampans
- 41. Route de sampans
- 42. Route de sampans
- 43. Route de sampans
- 44. Route de sampans
- 45. Route de sampans
- 46. Route de sampans
- 47. Route de sampans
- 48. Route de sampans
- 49. Route de sampans
- 50. Route de sampans

- 1. Terrain plat
- 2. Terrain légèrement ondulé
- 3. Terrain ondulé
- 4. Terrain vallonné
- 5. Terrain montagneux
- 6. Terrain escarpé
- 7. Terrain abrupt
- 8. Terrain escarpé
- 9. Terrain escarpé
- 10. Terrain escarpé
- 11. Terrain escarpé
- 12. Terrain escarpé
- 13. Terrain escarpé
- 14. Terrain escarpé
- 15. Terrain escarpé
- 16. Terrain escarpé
- 17. Terrain escarpé
- 18. Terrain escarpé
- 19. Terrain escarpé
- 20. Terrain escarpé
- 21. Terrain escarpé
- 22. Terrain escarpé
- 23. Terrain escarpé
- 24. Terrain escarpé
- 25. Terrain escarpé
- 26. Terrain escarpé
- 27. Terrain escarpé
- 28. Terrain escarpé
- 29. Terrain escarpé
- 30. Terrain escarpé
- 31. Terrain escarpé
- 32. Terrain escarpé
- 33. Terrain escarpé
- 34. Terrain escarpé
- 35. Terrain escarpé
- 36. Terrain escarpé
- 37. Terrain escarpé
- 38. Terrain escarpé
- 39. Terrain escarpé
- 40. Terrain escarpé
- 41. Terrain escarpé
- 42. Terrain escarpé
- 43. Terrain escarpé
- 44. Terrain escarpé
- 45. Terrain escarpé
- 46. Terrain escarpé
- 47. Terrain escarpé
- 48. Terrain escarpé
- 49. Terrain escarpé
- 50. Terrain escarpé

- 1. Eau courante
- 2. Eau stagnante
- 3. Eau stagnante
- 4. Eau stagnante
- 5. Eau stagnante
- 6. Eau stagnante
- 7. Eau stagnante
- 8. Eau stagnante
- 9. Eau stagnante
- 10. Eau stagnante
- 11. Eau stagnante
- 12. Eau stagnante
- 13. Eau stagnante
- 14. Eau stagnante
- 15. Eau stagnante
- 16. Eau stagnante
- 17. Eau stagnante
- 18. Eau stagnante
- 19. Eau stagnante
- 20. Eau stagnante
- 21. Eau stagnante
- 22. Eau stagnante
- 23. Eau stagnante
- 24. Eau stagnante
- 25. Eau stagnante
- 26. Eau stagnante
- 27. Eau stagnante
- 28. Eau stagnante
- 29. Eau stagnante
- 30. Eau stagnante
- 31. Eau stagnante
- 32. Eau stagnante
- 33. Eau stagnante
- 34. Eau stagnante
- 35. Eau stagnante
- 36. Eau stagnante
- 37. Eau stagnante
- 38. Eau stagnante
- 39. Eau stagnante
- 40. Eau stagnante
- 41. Eau stagnante
- 42. Eau stagnante
- 43. Eau stagnante
- 44. Eau stagnante
- 45. Eau stagnante
- 46. Eau stagnante
- 47. Eau stagnante
- 48. Eau stagnante
- 49. Eau stagnante
- 50. Eau stagnante

- 1. Terrain plat
- 2. Terrain légèrement ondulé
- 3. Terrain ondulé
- 4. Terrain vallonné
- 5. Terrain montagneux
- 6. Terrain escarpé
- 7. Terrain abrupt
- 8. Terrain escarpé
- 9. Terrain escarpé
- 10. Terrain escarpé
- 11. Terrain escarpé
- 12. Terrain escarpé
- 13. Terrain escarpé
- 14. Terrain escarpé
- 15. Terrain escarpé
- 16. Terrain escarpé
- 17. Terrain escarpé
- 18. Terrain escarpé
- 19. Terrain escarpé
- 20. Terrain escarpé
- 21. Terrain escarpé
- 22. Terrain escarpé
- 23. Terrain escarpé
- 24. Terrain escarpé
- 25. Terrain escarpé
- 26. Terrain escarpé
- 27. Terrain escarpé
- 28. Terrain escarpé
- 29. Terrain escarpé
- 30. Terrain escarpé
- 31. Terrain escarpé
- 32. Terrain escarpé
- 33. Terrain escarpé
- 34. Terrain escarpé
- 35. Terrain escarpé
- 36. Terrain escarpé
- 37. Terrain escarpé
- 38. Terrain escarpé
- 39. Terrain escarpé
- 40. Terrain escarpé
- 41. Terrain escarpé
- 42. Terrain escarpé
- 43. Terrain escarpé
- 44. Terrain escarpé
- 45. Terrain escarpé
- 46. Terrain escarpé
- 47. Terrain escarpé
- 48. Terrain escarpé
- 49. Terrain escarpé
- 50. Terrain escarpé



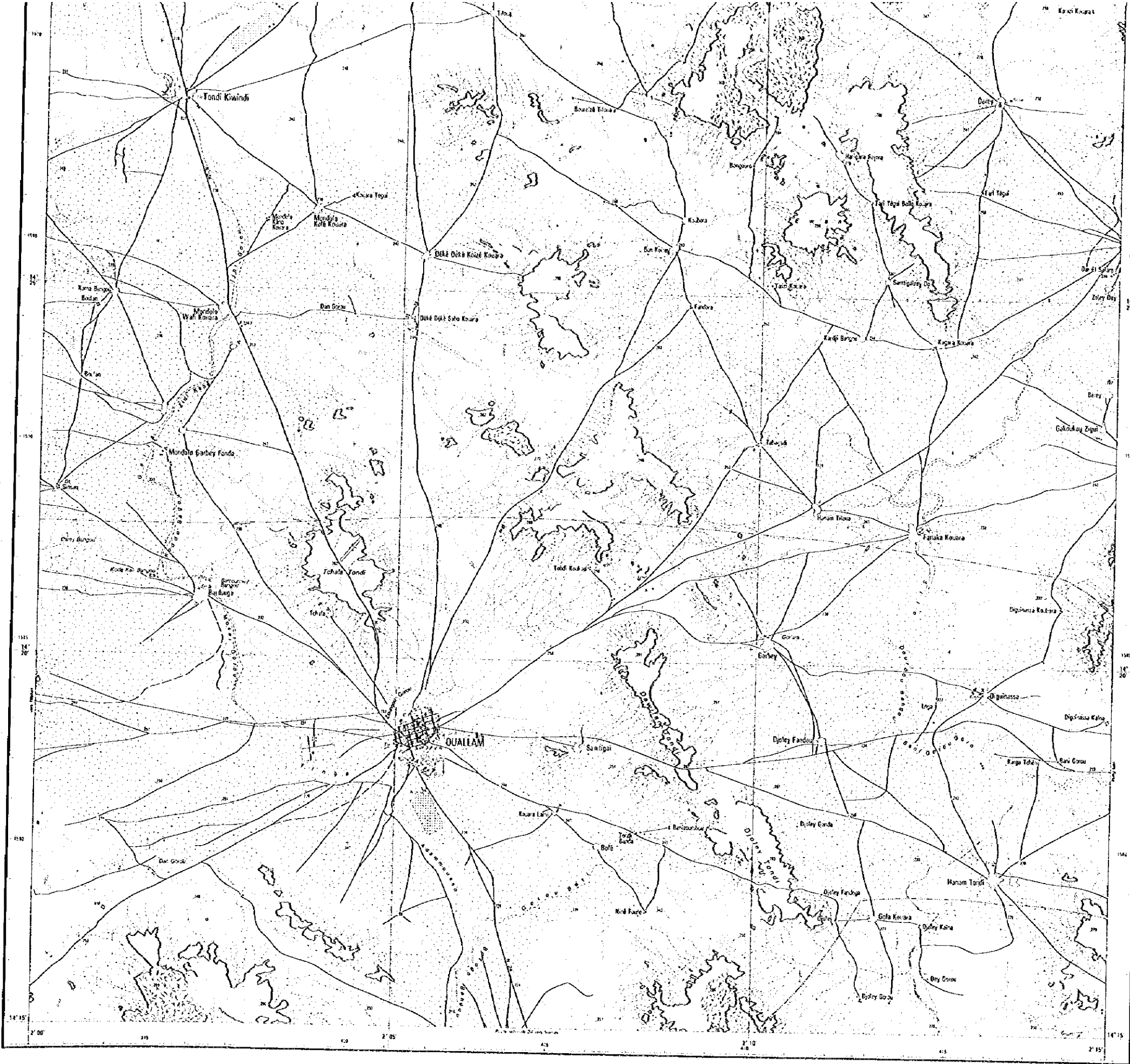
Échelle 1:500 000
Projections: UTM
Datum: WGS 84
Altitude: 200 m

Produit par l'IGN Japonaise
Révisé par le Service National
de la Géographie et de l'Étude
Technique de la République
Fédérale du Nigeria



NIAMEY
MARADI
TÉRA
BOSSO
Sofo
Kotard
Kpalam
Kwan

REPUBLIQUE DU NIGER
Département de Niamey
Arrondissement de Niamey
1. Centre de Niamey
2. Centre de Niamey
3. Centre de Niamey




- 1. Ligne de niveau
- 2. Ligne de niveau
- 3. Ligne de niveau
- 4. Ligne de niveau
- 5. Ligne de niveau
- 6. Ligne de niveau
- 7. Ligne de niveau
- 8. Ligne de niveau
- 9. Ligne de niveau
- 10. Ligne de niveau
- 11. Ligne de niveau
- 12. Ligne de niveau
- 13. Ligne de niveau
- 14. Ligne de niveau
- 15. Ligne de niveau
- 16. Ligne de niveau
- 17. Ligne de niveau
- 18. Ligne de niveau
- 19. Ligne de niveau
- 20. Ligne de niveau
- 21. Ligne de niveau
- 22. Ligne de niveau
- 23. Ligne de niveau
- 24. Ligne de niveau
- 25. Ligne de niveau
- 26. Ligne de niveau
- 27. Ligne de niveau
- 28. Ligne de niveau
- 29. Ligne de niveau
- 30. Ligne de niveau
- 31. Ligne de niveau
- 32. Ligne de niveau
- 33. Ligne de niveau
- 34. Ligne de niveau
- 35. Ligne de niveau
- 36. Ligne de niveau
- 37. Ligne de niveau
- 38. Ligne de niveau
- 39. Ligne de niveau
- 40. Ligne de niveau
- 41. Ligne de niveau
- 42. Ligne de niveau
- 43. Ligne de niveau
- 44. Ligne de niveau
- 45. Ligne de niveau
- 46. Ligne de niveau
- 47. Ligne de niveau
- 48. Ligne de niveau
- 49. Ligne de niveau
- 50. Ligne de niveau
- 51. Ligne de niveau
- 52. Ligne de niveau
- 53. Ligne de niveau
- 54. Ligne de niveau
- 55. Ligne de niveau
- 56. Ligne de niveau
- 57. Ligne de niveau
- 58. Ligne de niveau
- 59. Ligne de niveau
- 60. Ligne de niveau
- 61. Ligne de niveau
- 62. Ligne de niveau
- 63. Ligne de niveau
- 64. Ligne de niveau
- 65. Ligne de niveau
- 66. Ligne de niveau
- 67. Ligne de niveau
- 68. Ligne de niveau
- 69. Ligne de niveau
- 70. Ligne de niveau
- 71. Ligne de niveau
- 72. Ligne de niveau
- 73. Ligne de niveau
- 74. Ligne de niveau
- 75. Ligne de niveau
- 76. Ligne de niveau
- 77. Ligne de niveau
- 78. Ligne de niveau
- 79. Ligne de niveau
- 80. Ligne de niveau
- 81. Ligne de niveau
- 82. Ligne de niveau
- 83. Ligne de niveau
- 84. Ligne de niveau
- 85. Ligne de niveau
- 86. Ligne de niveau
- 87. Ligne de niveau
- 88. Ligne de niveau
- 89. Ligne de niveau
- 90. Ligne de niveau
- 91. Ligne de niveau
- 92. Ligne de niveau
- 93. Ligne de niveau
- 94. Ligne de niveau
- 95. Ligne de niveau
- 96. Ligne de niveau
- 97. Ligne de niveau
- 98. Ligne de niveau
- 99. Ligne de niveau
- 100. Ligne de niveau

RÉPUBLIQUE DU NIGER

CARTE AU 1:50 000

UALLAM 1 d

NO-31-XV

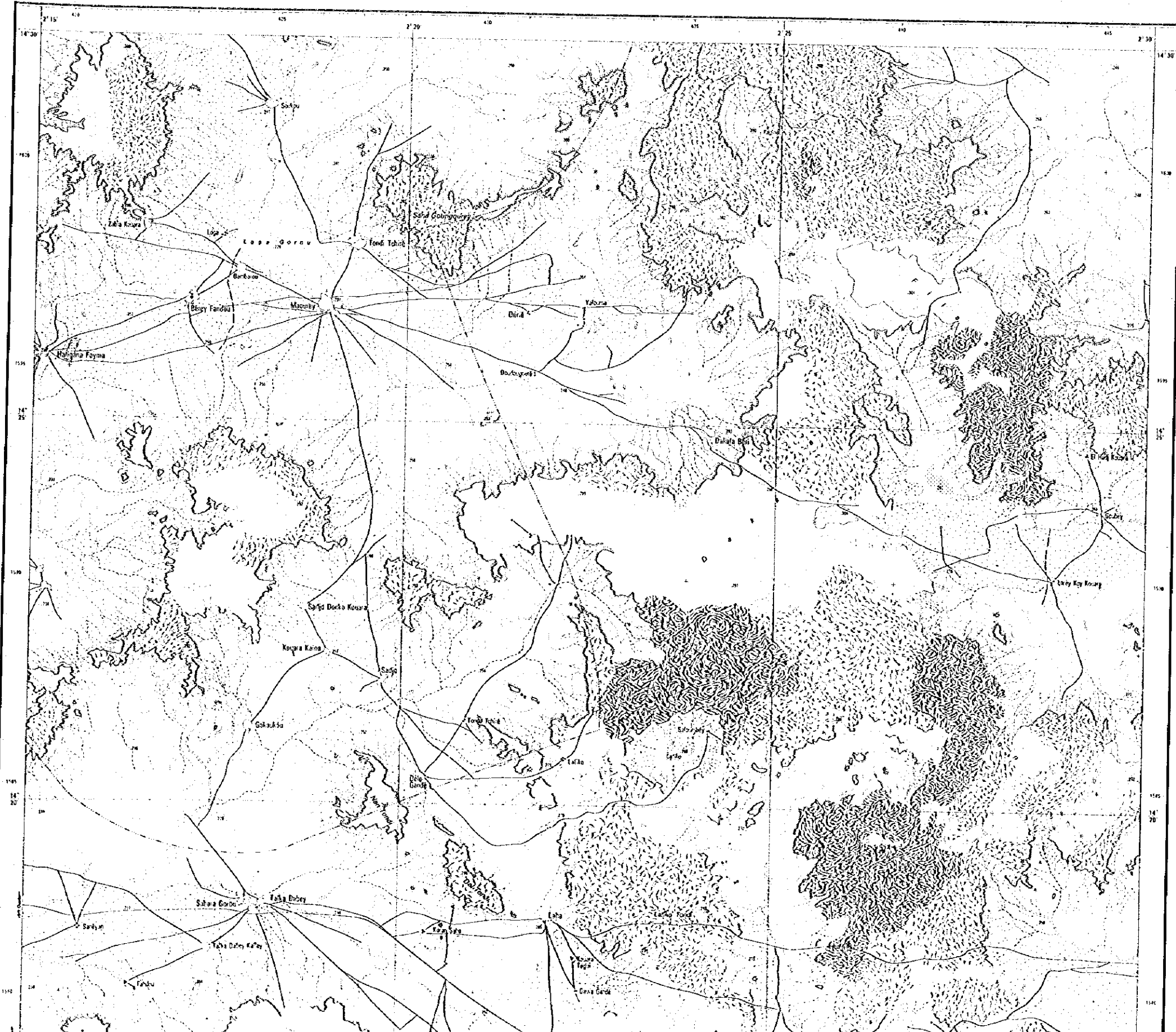


Échelle 1:50 000
N 00° 00' 00"
E 00° 00' 00"

Carte publiée par l'Agence Japonaise
de Coopération Internationale
Ministère de l'Équipement National
Paris 1971. Échelle 1:50 000
N 00° 00' 00"
E 00° 00' 00"



NIAMEY
MARADI
TÉRA
BOSSO
Safé
Kotoué
N'goulon
Kawa



TABEAU DES SIGNES CONV.

- List of symbols and their corresponding map features, including various types of roads, rivers, and terrain markers.

GUALLAM 1 d

NO-31-XV



Échelle 1:500 000
 1 cm = 50 km

Projet de loi n° 100 du 15 Mars 1962
 Loi n° 100 du 15 Mars 1962
 Loi n° 100 du 15 Mars 1962
 Loi n° 100 du 15 Mars 1962
 Loi n° 100 du 15 Mars 1962

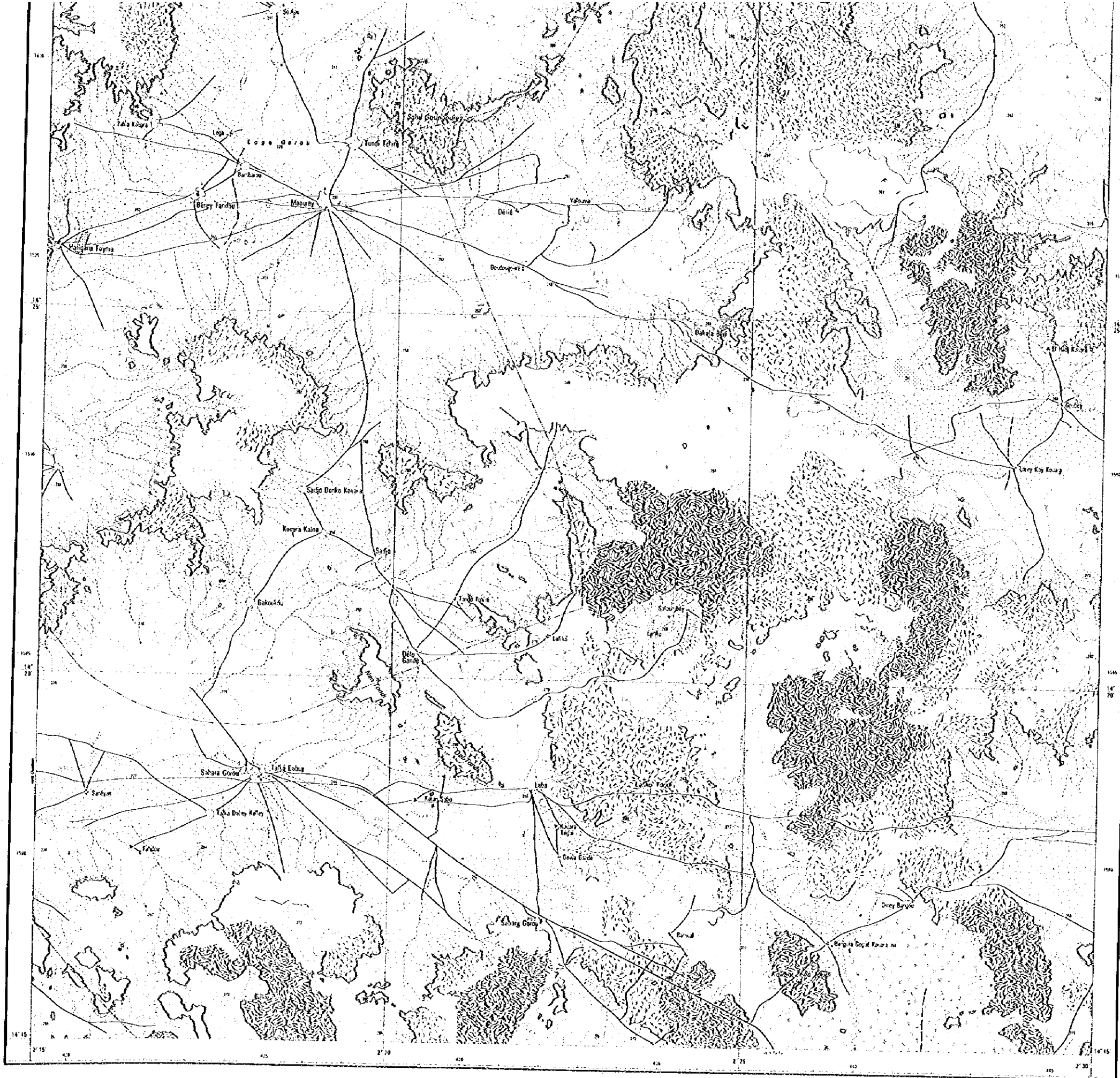
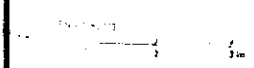
Projet de loi n° 100 du 15 Mars 1962
 Loi n° 100 du 15 Mars 1962
 Loi n° 100 du 15 Mars 1962
 Loi n° 100 du 15 Mars 1962
 Loi n° 100 du 15 Mars 1962



NIAMEY
MARADI
TÉRA
BOSSO
Safo
Kotavi
Njafan
Kavan

Projet de loi n° 100 du 15 Mars 1962
 Loi n° 100 du 15 Mars 1962
 Loi n° 100 du 15 Mars 1962
 Loi n° 100 du 15 Mars 1962
 Loi n° 100 du 15 Mars 1962

Projet de loi n° 100 du 15 Mars 1962
 Loi n° 100 du 15 Mars 1962
 Loi n° 100 du 15 Mars 1962
 Loi n° 100 du 15 Mars 1962
 Loi n° 100 du 15 Mars 1962



- 1. Route nationale
- 2. Route départementale
- 3. Route communale
- 4. Route vicinale
- 5. Route de terre
- 6. Route de boue
- 7. Route de sable
- 8. Route de cailloux
- 9. Route de graviers
- 10. Route de pierres
- 11. Route de blocs
- 12. Route de ciment
- 13. Route de béton
- 14. Route de métal
- 15. Route de bois
- 16. Route de pierre
- 17. Route de terre
- 18. Route de boue
- 19. Route de sable
- 20. Route de cailloux
- 21. Route de graviers
- 22. Route de pierres
- 23. Route de blocs
- 24. Route de ciment
- 25. Route de béton
- 26. Route de métal
- 27. Route de bois
- 28. Route de pierre
- 29. Route de terre
- 30. Route de boue
- 31. Route de sable
- 32. Route de cailloux
- 33. Route de graviers
- 34. Route de pierres
- 35. Route de blocs
- 36. Route de ciment
- 37. Route de béton
- 38. Route de métal
- 39. Route de bois
- 40. Route de pierre
- 41. Route de terre
- 42. Route de boue
- 43. Route de sable
- 44. Route de cailloux
- 45. Route de graviers
- 46. Route de pierres
- 47. Route de blocs
- 48. Route de ciment
- 49. Route de béton
- 50. Route de métal
- 51. Route de bois
- 52. Route de pierre
- 53. Route de terre
- 54. Route de boue
- 55. Route de sable
- 56. Route de cailloux
- 57. Route de graviers
- 58. Route de pierres
- 59. Route de blocs
- 60. Route de ciment
- 61. Route de béton
- 62. Route de métal
- 63. Route de bois
- 64. Route de pierre
- 65. Route de terre
- 66. Route de boue
- 67. Route de sable
- 68. Route de cailloux
- 69. Route de graviers
- 70. Route de pierres
- 71. Route de blocs
- 72. Route de ciment
- 73. Route de béton
- 74. Route de métal
- 75. Route de bois
- 76. Route de pierre
- 77. Route de terre
- 78. Route de boue
- 79. Route de sable
- 80. Route de cailloux
- 81. Route de graviers
- 82. Route de pierres
- 83. Route de blocs
- 84. Route de ciment
- 85. Route de béton
- 86. Route de métal
- 87. Route de bois
- 88. Route de pierre
- 89. Route de terre
- 90. Route de boue
- 91. Route de sable
- 92. Route de cailloux
- 93. Route de graviers
- 94. Route de pierres
- 95. Route de blocs
- 96. Route de ciment
- 97. Route de béton
- 98. Route de métal
- 99. Route de bois
- 100. Route de pierre

