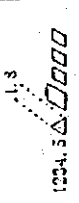


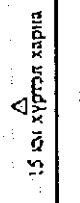

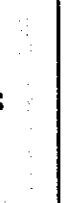
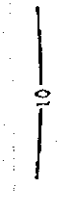
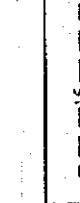


Монгол улс: 1: 25000-ны байрзүйн зураг.
Байрзүйн зургийн таних тэмдэг, түүний хэрэглээ.

Ангилал 分類	Д/д NO.	Объектын нэр 名	Таних тэмдэг 記号	Хэмжээ, өнгө 番号・色	Эхлэлтэй эх дээрлэнг 起點記号・色	Хэрэглэх заавар 用
Ус 水	P1	Гуравалсалын цэг 三角点		0.2 хар	1234.5 Δ 00000	хар 1. Гуравалсалын цэгийн тэмдэгтээс хамгаалгүүгээр ирг хэмжээгээр илэрхийлж, далайн түвшнээс дээшх өндрийн хэмжээсийг баруул гар талд нь бичнэ. (Уулын өрхийг бичих үед бол зүүн гар талд нь бичнэ.) 2. Уулын өрхийг гуравалсалын цэгийн баруун гар талд бичих дүрэмтэй. 3. Гуравалсалын цэг бүхэн уул, толгойн өрхийг буцад уул, толгойн өрнээс өөр загварыг томхон үгээр тэмдэглэнэ.
	P5 7	Релеп 水準点		0.2 хар	1234.5 ○ 00000	хар 1. Солбицлоор нь бүтэцийг тэмдэглэнэ. 2. Өнцрийг бичих үзүүлнэ.
	215	Өнцрийн цэг 標高点		хар	965.8	хар 1. Буцад үлдсэн цэгүүдийг оролцуулаад цэгийн нэвтрэл нь 2 км. нь тутамд 1 байна. 2. Өнцрийн цэгийн байртал нь уул, даваа, хөтөл, толгой, хуудас, замын огтлолгол, талд буй гач мод дэргэ аль болох тэмдэгтэй газар байх бөгөөд метрийн юмгаар илэрхийлнэ. 3. Гач модон шэр өнцрийн тэмдэгт авахад цэгийн тэмдэгтээг хийгдгүй орхино. 4. Гуравалсалын цэггүй уулын цэр, өөр загварыг хэмжээгээр үгээр бичдэгнэ.
Хайлбар 等高線	-	Хэрэгтэй хялбар 見出し距離の表示		хар	1234.5 Δ	хар 1. Эргэн тойрны харгалзах хялбарыг өндөр уулнуудад тэмдэглэнэ. Хуучин зураг ашиглана.
	-	Бүхлийн цэг 小数点			1234.5	1. Цэгийн өнцрийг бичихээр бүхэл цэгийнх ари цэг тавина. 2. Цэгийн зайг илэрхийлэх үед таслал тавина.
	213 1	Хайлбар 等高線 (計曲線)		0.15 бор		хар 1. Бүдүүн шугам 50 метр тутамд хэрэглэгдэнэ.
Хайлбар 等高線	2	Хайлбар 等高線 (主曲線)		0.08 бор		Хайлбарын тоог өндөрших тал руу нь харуулж, зөв байрлалаас урших бололцоотой газарт бичнэ.
	3	Туслах шугам 等高線 (補助曲線)		0.08 бор		1. Өнцрийн хайлбар нарийн шугам 10 метр тутамд хэрэглэгдэнэ.
	1					1. Хэрэглээтэй үед хэрэглэнэ. 1 см-ээс хол зайтай үлдсэн хайлбарын хооронд 5 метрээр татна.



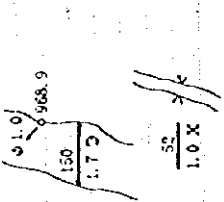
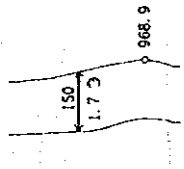

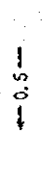


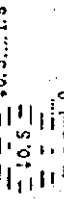
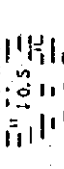








Монгол улс 1:25000-ны байрзүйн зураг.
Байрзүйн зургийн таних тэмдэг, түүний хэрэглээ.

Ангилал 分類	Н/д NO.	Объектын нэр 名称	Таних тэмдэг 象記号	Хэмжээ, өнгө 線番号・色	Зохиогчийнх дээр өнгө 標記号・色	Хэрэглэх заавар 用
陸 部 の 地 形	222-1	Хөмөрлүүх 凹地		0.1 бор		1. Өндрийн түвшний шугамаар илэрхийлэх боломжгүй бол юсгаж илэрхийлнэ. 2. Зураг дээр 3-мм-ээс доош өнгөртэй тэмдэглэнэ. 3. Өндрийн харьцааны зөрөөг зураглалын багтааар, эсвэл туулаар хэмээн метрийн нэгжээр илэрхийлнэ. 4. Хөмрөг газрыг 1-мм-ээс доош гүнтэй бол тэмдэглэнэ. 5. Туслах шугамуудыг 0.5 мм орчим богино шугамаар хийнэ. 6. Масштабаар илэрхийлэх боломжгүй ухсан газар, өвсөрсөн шорооны таних тэмдгийг тэмж оруулсан тэмдгээр үзүүлнэ.
	222-2	Өнгөргүдлэр газар 小丘		0.1 бор		1. Өндөр гээрт энэ таних тэмдэг хэрэглэгдэнэ. 2. Эргийн шугам гэж үзүүлэхгүй. 3. Байгаа байрлалд нь тохируулж зурна. 4. Халбар хөмөргийн шугамаар зураглана.
	230	Хөмөр 緩斜面		0.1 бор		1. Эргээр үзүүлэх боломжгүй судалгаас томхон 3 м-ээс доош гүнтэй жалгыг хүрэн өнгийн битүү зурагсаар үзүүлнэ. 2. 1 м хүртэлх гүнтэй судгийг тасархай хүрэн зурагсаар үзүүлнэ. 3. Агаарыг зураг дээр мөнгөтэйж байгаа судгийг үзүүлнэ.
	236	Эрэг, халта 土崖(雨裂)		0.1 бор		1. Өндөр 1 м, зураг дээрх урт 3 мм-ээс доош үед тэмдэглэнэ. 2. Хүрэн гараар ухсан жалгыг харгаар тэмдэглэнэ. 3. Байгалийн жалгыг бороор, хүрэн гараар бүтэснийг харгаар тэмдэглэж м-ийн нэгжээр илэрхийлнэ.
	236	Жалта 土産		0.1 бор		1. Өндөр 1 м, зураг дээрх урт 3 мм-ээс доош үед тэмдэглэнэ. 2. Хүрэн гараар ухсан жалгыг харгаар тэмдэглэнэ. 3. Байгалийн жалгыг бороор, хүрэн гараар бүтэснийг харгаар тэмдэглэж м-ийн нэгжээр илэрхийлнэ.
	232	Халса 岩屋		0.1 бор		1. Өндөр 3 м, зураг дээрх урт 3 мм-ээс доош үед тэмдэглэнэ.
	221-1	Галч чулуу 単徳岩		0.15 хар		1. Галч иргээрээ 5 м-ээс доошх байрлалын том чулуук халгыг тэмдэглэх бөгөөд халгыг өндрийг метрээр хэмжүүд нь тэмдэглэнэ.
	221-2	Агса хал, хоог чулуу 岩塊の壘集地		бор		1. Эцэс үед 3 ба 1 тавих тэмдэг хэрэглэнэ. 2. 1 метр хүртэлх өндөртэй чулуу бүхий газруудад тавина. 3. Галч иргээр нь ч хэрэглэж болно. Талбай бага үед хэрэглэнэ. 4. Дэлгэн тогтоон чулуутай газарт цуваагаар таних тэмдгийг зурна.
	220	Цооно хад 巨大岩		хар		1. Өндөр нь 5 м-ээс доошх үлдэн цооно халгыг энэ таних тэмдгээр үзүүлнэ. 2. Халгыг өндрийг м-ийн нэгжээр илэрхийлнэ.

Монгол улс. 1: 25000-ны байрзүйн зураг.
Байрзүйн зургийн таних тэмдэг, түүний хөрслэлэ.

Ангилал 分類	И/д NO.	Объектын нэр 名	Таних тэмдэг 記号	Хэмжээ, өнгө 規模・色	Зохилгогийн эх шэрвэнгө 補正記号・色	Хөрслөх заавар 備	
陸 地 の 地 形	282	Элс 砂地 (川岸等)		0.1 ~ 0.2 бор		1. Нуур, голын эрэг мэт тэгш элсэн хөрсөх хэрэглэнэ. 2. Элсний тэмдэглэх шугуйг хоорондын хэмжээг хамраархгүй тэмдэглэж болно.	
	283	Довцог элс 砂地に小丘のある 地域		0.1 ~ 0.3 бор		1. Жижиг жижиг дөв толгод үүсгэн тогтсон элсэн талбайд хэрэглэнэ. 2. Элсний тэмдэглэх шугуйг хоорондын хэмжээг хамраархгүй тэмдэглэж болно.	
	286	Манхан элс 砂漠		0.1 ~ 0.2 бор 0.2		1. Үетэн тогтсон элсэн манханш хэрэглэнэ.	
	275	Шал シャール		0.1 ~ 0.3 бор		1. Төв эзний цөл, хагас цөл гзар байдаг шаварлаг хөрстэй бараг ургамалгүй тал газар, нуурын үлдэгдэл. 2. Ургамлын бус болгож цэгэн зурагсаар хүрээлнэ.	
	219	Давна, хөгтөл 砂		0.3 хар		1. Өндрийг нь бичихээс гадна нэртэй бол нэрийг нь бичнэ.	
	100-2	Далай 盛土 Ухсан газар 切土		1.0 6 0.5 5		хар	1. Авто болон төмөр зам зэрэг хүрвэ гэрээр боссон далай, ухсан газар сэтгэхийг зэрэг хараар тэмдэглэдэг байгууламж.
							2. Хамгийн өндөр буюу гүн газарт хэмжээг метрээр бичнэ.

Монгол улс. 1: 25000-ны байрзүйн зураг.
Байрзүйн зургийн таних тэмдэг, түүний хэрэглээ.

Ангилал 分類	Э/д №.	Объектын нэр 名	Таних тэмдэг 記号	Хэмжээ, өнцөг 線号mm・色	Зохиогчийнхэн дээрлөгөө 編者記号・色	Хэрэглэх заавар 用
水	129	Усны голдорионыг шугам 水涯線 一条河川		0.5 0.15~0.4 хөх (цагцар)		1. Усны голдорионыг шугамыг зураг авах үеийн байдлаар үзүүлж гол мөрөн зураг дээр 10.0мм-ээс доош, тогтмол усыг 1.5 мм-ээс доош урт, өргөнтэй байх үед тэмдэглэнэ. 2. Голын өргөн зурагт 0.5 мм-ээс доош бол хоёр шугамыг, 0.5 мм-ээс доош бол нэг шугамаар (шад тал нь 0.4 мм өргөн) зурахаар тэмдэглэнэ. 3. Нуур, цөөрөм, тогтоол усыг хувьд зураг дээр 1.0мм х 1.0мм-ээс доош бол зуриг. 4. Усны түвшний өнцрийг фотограмметрийн аргаар хэмжиж 5. Зургийн ихэнх хэсэгт дүрсэлгэж байгаа урт голыг 2-3 газарт голын тодорхой- лолт өгчө. 6. Голын өргөнийг хэмжихдээ машин гатаалыг хэсэгт хэмжиж, өргөн үед тавьж голын өргөн ба гүй, хөрстийг шилж чанар зургийг бичлэ. Гол өргөн бич бол тэмдэг тавинад хажууд нь зураасны дээр голын өргөн, доор нь гүйг бичиж тэмдэглэнэ. 7. Хөрсний шилж чанарыг дараах маягаар агуула. Элс, Хайрга, Шлаар. 8. Шуудуугийг газарт III үсгээр ус зүйн өнгөөр тэмдэглэж тэмдэглэж хийнэ.
	130-1	Гол мөрөн 不定水涯線		0.15 хөх		1. Гол мөрний тэмдэглэгээний шугам дотор бичих ба бичих боломжгүй үед гадна талд бичсө. 1. Намгийн ургамалтай хэсэгт ургамалын тэмдэг тавина.
湖	140	Ургамал чиг ба хурд 流水方向及び流速		0.2 хөх		
	271	Гатлах боломжгүй намаг 渡れない浅地(水深)		0.15 хөх		
	272	Гатлаж болох намаг 渡れる浅地(水深)		0.15 хөх		
	273	Гатлах боломжгүй нара 渡れない湿地等		0.15 хөх		1. Объектод байхгүй.
	274	Гатлаж болох нара 渡れる湿地等		0.15 хөх		1. Агаарын зураг дээр шалаар өнгөөр гарсан маргайд энэ таних тэмдэг хэрэглэнэ.
	213	Цицрэлдэг гол, горхи 溜丸川		0.15 хөх		1. Уларлын чанартай голыг хөхөөр тэмдэглэнэ. 2. Мэдэгдэж байгаа сугилыг энэ тэмдэгээр үзүүлнэ. 152-р тэмдгийг 214-өөр сольо. 3. Зураг дээр 0.5мм-ээс доошгүйг 2 шугамаар, доошгүйг ганд шугамаар тэмдэглэнэ. (Хуурай сайр нэлээд өргөн, элсэн ширхэгтэй байх үед элсний цогцыг хэрэглэнэ.)
	214	(1) Уларлын чанартай гол 季節的河川 (2) Хуурай сайр 乾いた川床		0.15 бор		

Монгол улс. 1 : 25000-ны байрзүйн зураг.
Байрзүйн зургийн таних тэмдэг, түүний хэрэглээ.

Алчлал 分注	Объектын нэр 名 称	Таних тэмдэг 記号	Хэмжээ, өнгө 番号・色	Зохилгогийн эх шэрвэнгө 標準記号・色	Хэрэглэх заавар 用
水	179 Хууд (1) Эгний уурхайн хууд	1:4 1:1 1:1 752.4 (2. 2.5.4)	хөх	хөх ◎ X. (2. 2.5.4)	1. Хүний гараар гаргасан 2-8 м орчим гүн гүехэн хууд бөгөөд гараар усаа татав. 2. Хууд 1.2.3.1-г фотограмметрийн аргаар замын түвшнээс дээшх өнцгийг нь хэм- жил зүүн талд нь бичнэ. 3. Хуудны нэр байвал баруун талд нь бичнэ, нэргүй бол (X) тэмдэглэгээг хийнэ. 4. Хуудны гүн болон цэг цагт татаж болох. Усны хэмжээг хаагчид бичнэ. 5. Ус дүүрсэлт нь толорхойгүй бол зөвхөн гүнийг хэмжээг бичнэ. 6. Ажилгүй болсон хуудыг тодорхойлолт өгнө. (жирийн хуудтай адил.)
部	180 Хууд (2) Уурхайн хууд (эргүүлэгт)	2:0 1:0 863.5 (2. 3.4.1) (1.0/1C)	хөх	хөх 863.5 ◎ X. (2.3.4.1) (1.0/1C)	1. Өрөмдөж гаргасан гүний хууд бөгөөд малын хүчээр мөхлөм аргаар эргүүлж усаа татадаг. 2. Нэр, гүн, ус татаж болох хэмжээг шэрхийл ашиг бичнэ.
	182 Хууд (3) Өрөмдөл/ мотортой/ хууд	1:4 (2.0)	хөх	хөх (2.3.4.1) (1.0/1C)	1. Өрөмдөл гүний хууд бөгөөд насос станцтай хууд. 2. Нэр, гүн, усны хэмжээг шэрхийл ашиг бичнэ.
	181 Салхины сэнгэстэй хууд 風車の井戸	1:0 1:4 1:0 1:4 1:0 1:4 3.8	хөх	хөх X 0	1. Салхины хүчээр ажилладаг хууд.
	186 Булаг шанд 泉・湧水	1:0 863.5 (2. 3.4.1) (1.0/1C)	хөх	хөх 863.5	1. Булагын усны урссан хэмжээ 2.0мм-ээс урт бол уртыг нь наашта баар илэр хийлнэ. 2. Оноосон нэртэй булагийг булаг гэсэн нэрийг бүтэн бичнэ. 3. Орчны өнцгийг фотограмметрийн аргаар хэмжээг тэмдэглэнэ.
	185 Усан сан 貯水槽 (貯水地) 水タンク等	1:0 (1.0) (1.5)	хөх	хөх 	1. Хүн болон малын усны усны сан. 2. Объектын том хэмжээг үл хамарч ашиг хэмжээний тэмдэгээр илэрхийлнэ.
	175 Усны хоолой パイプライン (1) Газар дээрх 地上 (2) Газар доорх 地下 (3) Зам доорх 道路を跨ぐ結合	(1) 10.0 φ0.8 (2) 2.0 0.8 0.8 10.0 (3) 5.4	хөх	(1) хөх (2) хөх (3) хөх	1. Таныг тэмдгийг усны хоолойд хэрэглэнэ. 2. Ус сорох, шатаах, татах станцын нэрийг бичнэ. 3. Ус дамжуулах хоолой нь замыг хөшлөн огтлолсон үед замыг огтлолсон байгаа хэсэгт 1 мм-ийн хатас тойргоор бичиж зохих шгээс ус дамжуулах хоолойны өнцгийг м-ын нэгжээр илэрхийлнэ. 4. Ус дамжуулах хоолой замын доогуур шуртгасан үед байрзүйн зургийн 156-ыг чухалчлан үзнэ.

Монгол улс 1: 25000-ны байрзүйн зураг.
Байрзүйн зургийн таних тэмдэг, түүний хэрэглээ.

Ангидал 分類	И/д No.	Объектын нэр 名 称	Таних тэмдэг 型圖記号	Хэмжээ, өнгө 番号 m m · 色	Захиагчийн эх дээрлэнгө 備考記号 · 色	Хэрэглэх аашар 用
	107	Засмал зам 舗装道路		0.15 хар (шар дэвсгэртэй)	хар 	1. Засмал зам нь дараах төрөлтэй байна, (асфальт, хятан гэх мэт.) 2. Замын тэмдэглэлийн өргөн нь 2 шугамын гэдүүр авахад 0.8 мм, 2 шугамын гэдүүр авбал 0.5 мм байна.
道	108	Сайжруулсан зам 未舗装道路 (改良道路)		0.15 хар (шар дэвсгэртэй)	хар 	1. Зам голэнхүүрээ мэлтэй явахад хүчирхгүй бол замын тэмдэглэх 2 зурвасаа хошуулаг нь битүү шугамар, нанаг зэрэг явахад хүчирхлэлийн бэртэлтэй хэсэгт тасархай шугамар үзүүлнэ. (Шороон бол :Ш, Хайртан бол :Х) 2. Замын хөрсний категориийг үзүүлнэ. 3. Хуваагч зассан буюу хот хоорондын замыг энэ таних тэмдгээр зурна.
路	110	Хөрсний зам 未舗装道路 (未改良道路)		0.25 хар	хар 	1. Суурин газруудыг холбосон замд хэрэглэнэ. 2. Замыг өргөнөөс хамаарахгүй ашихан тэмдгээр хийнэ.
	111	Хөрсний зам 平原・森林道路		0.2 хар	улаан 	1. Дээрхээс бусад машны замд хэрэглэнэ.
	113	Зөрөг зам 小径・細道		0.2 хар	улаан 	1. Машин явах боломжоогүй хүн болон ершдйн хөсөг явдаг зам.
	-	Гудамжны зам 街路		0.15 хар	хар 	1. Байгаа байдалар нь үзүүлнэ.
	115-1	Баригдах буй зам 建設中の道路		0.15 хар	хар 	1. Олоо баригдах буй замд хэрэглэнэ. (Баригдах төлөвөөгөөг хамааруулахгүй.)
	-	Чөгцөгсийн далан チンギスハーンの土型		0.15 хар	хар 	1. Монгол хэлээрээ бол Чөгцөгсийн далан гэнэт.

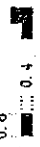
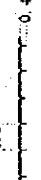








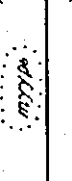


Монгол улс. 1: 25000-ны байрзүйн зураг.
Байрзүйн зургийн таних тэмдэг, түүний хэрэглээ.

Ангилал 分類	Объектын нэр 名称	Таних тэмдэг 象徴記号	Хэмжээ, өнгө 番号・色	Зохиогчийн эх дээр өнгө 採色記号・色	Хэрэглэх заавар 用
160-1	Гүүр 大橋		0.25 хар	хар	1. Гүүрийг урт 25м-ээс дээш бол масштабаар илэрхийлнэ. 2. Гүүрийн материалаас шалтгаалж ангилна. (TS : Төмөр бетон M : Мод) 3. Урт болон өргөний хэмжээг газар дээр нь хэмжиж, 4. Гүүрийг агац гүүрэн дээрээ тэмдэглэсэн байхгүй бол холбогдох газраас тодруулна. 5. Даац нь тодорхойгүй модон гүүрийг даацыг хамгийн бага хэмжээ 12 томиоор бичнэ.
	Масштабаар илэрхийлж болох 橋の各種データ				
157	Жижиг гүүр 小橋		0.15 хар	хар	1. Гүүрийг урт 3 м-ээс 25 м байна. (Тогтсон хэмжээгээр зурна.)
153	Гарам, олом 徒渉所		хар	хар	1. Усны гүн, голын өргөн, урсгалын хурд зэргийг газар дээр нь хэмжижт хэвнэ. 2. Хөрөнхий байдал нь доорхи маягаар ангилна. X : Хатуу хөрс (Хайртга, чулуу) З : Зөөлөн хөрс (Шавартай, элсэнцэр)
156	Авто болон төмөр замын доогуур ус урсах зориулалттай байгуул-анх. ヒューム管等で道路鉄道等の下を流す排水物 Ус урсах хоолой		0.2 хар	хар	1. Зураг дээр гол болон төмөр, авто зам огтлолцсон хэсэгт зам доогуур ус урсах зориулалтаар хийсэн байгууламжийг энэ тэмдгээр тэмдэглэнэ. 2. Гол байхгүй үед энэ тэмдгээр илэрхийлнэ. 3. Голын ойролцоох зам эвэрч, усны хоолойн доогуур зам нэвтрэх боломжгүй үед тэр хэсгийн замыг тэмдэглэхгүй. 4. Төмөр ба авто зам дор тавьсан ус урсах хоолойг энэ таних тэмдгээр зурна.



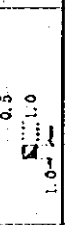

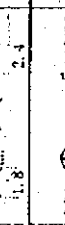



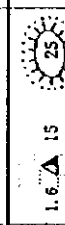

Монгол улс. 1: 25000-ны байрзүйн зураг.
Байрзүйн зургийн таних тэмдэг, түүний хэрэглээ.

Ангилал 分類	д/д №	Объектын нэр 名	Таних тэмдэг 記号	Хэмжээ, өнгө 番号・色	Зохиогчийн эх дээрх өнгө 標準記号・色	Хэрэглэх заавар 注
Жаг 鉄道	90- 1.2	Төмөр зам 鉄道		0.5 хар	хар	1. Төмөр замын хэсэг чиглэлгүйг үзүүлсэн таних тэмдэг хэрэглэнэ. 2. Өргөнөйд тэмдгийн лоторх дөрвөлжин хар дүрс нь буудлын байшинг илэрхийлэх бөгөөд төмөр замынхаа аль талд байгааг илэрхийлнэ. 3. Төмөр замын өргөө, замын хооронд байрласан байвал хар дөрвөлжинг голд нь зурна.
	96- 1.2	Галт тэрэгний буудал 駅		0.15 хар		
	97	Түр зогсоол, Зөвлөг, Замын зоргуулийн байр 信号所・待避所		0.5 хар 0.15	хар	1. Зорчилгоод бууж суудаггүй ч гэрэл дохиогоор түр зогсодог газар. 2. Хар шугуйг хувьд дээрхтэй адил.
	104	Салла зам 側線		0.15 хар	хар	1. Заагдсан газрын олон салла замыг зуралт тэмдэглэж болохоор замын шугамаар зурна. 2. Заагдсан хэмжээнд илэрхийлэх болох бүх салааг зурна.
	98 -2	Мухар зам 貨物積み降ろし線		0.2 хар	хар	1. Галт тэрэг сэлгээ хийхэд ашиглах мухар зам.
	104	Гэрлэн дохио 鉄道信号		0.15 хар	хар	1. Мухар зам, гэрлэн дохиог таних тэмдгээр нь зурж үзүүлдө.
	122-3	Төмөр зам, авто замын огтлолцол 鉄道と道路の平面交差		хар	хар	1. Хоёр тэргийн зам нэг түвшинд огтлолцож байвал энэ тэмдэг хэрэглэнэ.
	102-3	Баригдаж буй төмөр зам 建設中の鉄道		0.5 хар		1. Баригдаж байгаа төмөр замыг энэ тэмдгээр илэрхийлнэ.
	100-1	Төмөр замын гүүр 鉄道橋		0.2 хар	хар	1. Төмөр замын гүүрийг энэ тэмдэгээр зурж 25м-ээс урт бол масштабын зурж илэрхийлнэ. 2. Мөдөн гүүр төмөр замын гүүртэй адил. 3. Гүүр шэргүүр төмөр замын тэмдэг таних шаардлагагүй.

Монгол улс. 1 : 25000-ны байрзүйн зураг.
Байрзүйн зургийг таних тэмдэг, түүний хэрэглээ.

Ангилал 分類	д/д №	Объектын нэр 名称	Таних тэмдэг 記号	Хэмжээ, өнгө 番号・色	Зохиогчийн хэргийн өнгө 編者記号・色	Хэрэглэх заавар 注
БҮСЭН ОБЪЕКТ の 地 構 造 物	9	Сие даасан барилга 独立建物		хар	■	1. Галш цэвгэр байрласан байшин барилгын байрлалыг тэр чигээр нь тэмдэглэнэ. 2. Хэт жижиг барилгыг дөрвөлжин дүрсээр тэмдэглэнэ.
	-	Барилга байгууланг 市街地より離れた建物	■ <i>байш.</i>	хар	■ <i>байш.</i>	1. Суурьцаа гараас зайдуу байгаа барилга байгууламжийг зориулалтаар нь ангилал-гүйгээр байш. гэсэн үгийг бичнэ.
	11	Хашаа (囲い) (1) Төмөр тоосгон 煉瓦等堅牢な囲い (2) Төмөр утсан, модон 板、鉄金等の囲い (3) Өргөст торон 者刺鉄線の囲い	 	0.2 хар	(1) — (2) — (3) —	1. Хашаанд хийсэн материаллаас нь хамаарч дор дурдсан алгавараар тус тусын тэмдэг тэмдэг хэрэглэнэ. (1) Төмөр, бетон, чулуун ба тоосгон хашаа (2) Төмөр утсан ба модон хашаа (3) Өргөст торон хашаа
	14	Галш тэсвэртэй барилга- туй хороолол 耐火性建物の多い市街 地のブロック				1. Ийнхэн барилга нь галш тэсвэртэй бол энэ тэмдгийг ашиглана.
	15	Галш тэсвэртэй барилга олонтой хороолол 耐火性建物の多い市 街地のブロック				1. Ийнхэн барилга нь галш тэсвэртэй бол энэ тэмдгийг ашиглана.
	20	Хот доторх хороололын балгас 市街地の残産		0.1 хар		1. Хотын доторх эвдэрч нурсан хороололыг контурлаж, хар өнгөөр шалгаж, үлдсэн барилгыг таних тэмдгээр нь зурна.
	12	Туурь 残産 (郊外)		хар		1. Талбай том бол болшг байснаар нь талбайг тэмдэглэнэ. 2. Туурийг контурлаж туурь гэж бичнэ. (<i>跡</i>)
	13	Гэр タル (バス)		0.2 хар		1. Зургийн ирмэгтээ парализь байна. 2. Агаарын зурагт гарсан гэрний тэмдэглэнэ. 3. Гэр байхгүй ч малын хашаа байсан буюу байвал бичлэгтэй тэмдэг хэрэглэнэ. Гэр байж болох газар. 4. Талд буй гэр / тогтнол бус / зэргийг товч тэмдэглэлтэй илэрхийлнэ. 5. Гэрний баруун гэр талд бичлэг хийнэ.








Монгол улс. I: 25000-ны байрзүйн зураг.
Байрзүйн зургийн таних тэмдэг, түүний хэрэглээ.

Ангийн д/д №	Объектын нэр 名 称	Таних тэмдэг 記号	Хэмжээ, өнцөг 線号mm・色	Зөвлөгчийн эх дээр өнцөг 編集記号・色	Хэрэглэх замбар 用
26	Явцын 煙突		хар	хар	1. Явцыг барилга дээр байгаа байрлалын дагуу тэмдэглэнэ.
37	Үйлдвэр 工場		хар		1. Үйлдвэрийг эг хэлбэрээр нь илэрхийлж болохооргүй жижиг бол жижиг тэмдгээр илэрхийлнэ. 2. Үйлдвэрийн үндсэндээ бүтээгдэхүүнийг нь товч тэмдэглэнэ. 3. Үйлдвэрийн хамнаг зурагд 1 талын урт 1 см-ээс дээш үед зурина.
39	Уурхай 鉱山		хар	хар	1. Уурхайн тэмдгийг уурхайн ам талд тэмдэглэнэ. 2. Хялгасан уурхайг оролцуулан хялурч уурхайн төрөл зүйлийг товч тэмдэглэнэ.
40	Уурхай (ул) 鉱山 (露天掘り)		0.15 хар	хар	1. Масштаблан зурах аргагүй бол стандарт тэмдэглэлээр хийнэ. 2. Эгс, хайрга зэргийг уурхайн төрөл оруулан юуны уурхай болохыг тэмдэглэнэ. 3. Ухсан, овоолсон шорооны өндрийг бичгэнэ.
-	Жижиг уурхай (ухсан газар) 式掘坑 (露天掘り)		0.15 хар	хар	1. Жижиг талбайд сүнсэн байдалар тогтсон ухсан газар, уурхайг зурагт 3 мм-ээс дээш нүүсэнд хэрэглэнэ. 2. Хонгор газартай ашиглан тэмдгээр бичгэж, хялурч тэмдэглэнэ.
41	Уурхайн хамдал (свалла) ズリ (ボタ) 山		0.15 хар	хар	1. Уурхайн хамдал шороон овооны харьцангуй өндрийг тэмдэглэнэ.
46	Шатахууны агуулах 燃料貯蔵施設 (石油タンク等)		0.15 хар	хар	1. Олох саятай ч байсан энэ тэмдгээр илэрхийлнэ. 2. Хамнаж / 11-р тэмдэг / дотор олох тэмдэг бичгэж болох бол зохицуулан тэмдэглэнэ.
47	Шатахуун түгээх станц ガソリンスタンド		0.15 хар	хар	1. Шатахуун шахдаг насосыг байрлалд тэмдэглэнэ. (Хөнгөрөөсөө хол байх үе бий.) 2. Товчболсон тэмдэглэлээр зурина.
49	Шахууцал станц ディーゼル発電所 Дулааны станц 火力発電所		хар	хар	1. Станцад дулааны, цахилгааны гэдгийг ялгаж товчболсон үгээр бичгэнэ.
51	Дол станц 家電所		0.15 хар	хар	1. Дол станцын хамнаж том бол байгаа байрлалд нь бусад тохиолдолд байрны барилгын байдлаас нь хамнажч орчлон нь тэмдэглэнэ.

Монгол улс. 1: 25000-ны байрзүйн зураг.
Байрзүйн зургийн таних тэмдэг, түүний хэрэглээ.

Ангилал 分類	Объектын нэр 名 称	Таних тэмдэг 象 記 号	Хэмжээ, өнгө 幾何 m · 色	Зохлогчийн эх дүр өнгө 著色記号 · 色	Хэрэглэх зарвар 用
54	Радио релейны хүлээн авах станц テレビ、ラジオ等 無線送受信塔		0.15 хар	хар	1. Уулын оргил зэрэгт байрлуулсан парабол антенны дахиад дамжуулах станц юм.
56	Онгонины буудал 簡易空港		0.15 хар	хар	1. Онгоц буух, хөөрөх гүйцтэйн зам тодорхой байгаа бол түүнийг тасархай шугамаар үзүүлж өгнө. 2. Буудлыг хашаагаар хүрээлсэн бол 1:1-р тэмдгээр тэмдэглэнэ.
62	Хүлэмж 風室		0.15 хар	хар	1. Талбайнаас нь шалтгаалан багтах тоогоор тэмдэглэнэ.
64	Малын хашаа (1) хашаа (囲い場) (2) чулуун хашаа (石積みの囲い場) (3) тоосгон хашаа (煉瓦積み囲い場) (4) мал угалзтган газар (家畜の清浄槽) (5) чулуун хороо (家畜の風避け) (6) бууц (囲い跡跡)	(1) (2) (3) (4) (5) (6)	0.2 хар	(1) (2) (3) (4) (5) (6)	1. Малын хашаа (ийсэн чулуу, тоосго, малын хашаа зэрэг материалын нэрийг товччилж бичиж өгнө). 2. (5) Чулуун хороо бөгөөд малыг салшид уруудахаас хамгаалдаг. 3. (6) Овоо хэрэглэгдээгүй байсан ч гэрлийн тэмдэг давхар тавьж / мүүдэл хийж байх болох талтай / тэмдэглэнэ.
66	Холбооны алгени 通信アンテナ		0.15 хар	хар	1. Холбооны газар зэрэгт хэрэглэгддэг бөгөөд хашааг нь зурах боломжтой үед хашааны дотор антеннуудын төвд нь тэмдэглэх ба бусад тохиолдолд барилга байшинтай харьцуулж тохирох байрлалыг олно. (Тэмдгийн суурилыг төв жинхэнэ байрлалтай давхцана.)
67	Цаг уурын станц 気象台の観測施設		0.15 хар	хар	1. Тэмдэглэх аргачлал дээрхтэй адил.
70	Сүм хадга 仏教寺院、パニダ		0.15 хар	хар	1. Дан барилга бол тэр байрлалд нь хашаатай бол хашаан дотор тохирох байрлалд зурна.
71-2	Овоо (オボオ) 山頂や峰の積石		0.15 хар	хар	1. Шашны ёс заншилтай холбогдоно. 2. Овооны оноосон нэрийг бичиж өгнө. 3. Орок нутгийн хүмүүсээс нэрийг асууж тодотгоно. Овооны нэр нь уул, толгойн хөө нэрийг орлодог.

Монгол улс. 1: 25000-ны байрзүйн зураг.
Байрзүйн зургийн таних тэмдэг, түүний хэрэглээ.

Ангилал 分類	Объектын нэр 名 称	Таних тэмдэг 象 限 記 号	Хэмжээ, өнгө 規 格 形 色	Зохиосчийн эх илэрэнгөө 編 號 記 号 色	Хэрэглэх заавар 用 法
72	Хөшөө дурсгал (томоохон) 記念碑 (大)	0.3 0.8  1.5 1.5	0.2 хар	хар 	1. Лейблин хөшөө мэт том хөшөө эсвэл дурсгалыг самбарт хэрэглэнэ.
73	Хөшөө дурсгал (жижиг) 記念碑 (小)	0.6  1.2 1.2	0.15 хар	хар 	1. Дөрхөөс хэмжээгээр жижиг үед хэрэглэнэ.
74	Оршууллын газар 墓地	 1.2 1.6	0.6 хар 0.15 хар	хар + +	1. Масагтаар илэрхийлж болох талбайг хэлбэр дүрсээр нь хэмжээгээр нь зурна. 2. Жижиг талбайг таних тэмдгээр үзүүлнэ.
-	Хиргичүүр 古代墳墓、塚	1.0  2.0 1.2	0.15 хар	хар 	1. Хиргичүүр (эртний булшныг илэрхийлэх тэмдэг)

Монгол улс. 1: 25000-ны байрзүйн зураг.
Байрзүйн зургийн таних тэмдэг, түүний хэрэглээ.

Ангилал 分類	Объектын нэр 名 称	Таних тэмдэг 象 形 記 号	Хэмжээ, өнгө 規 格 及 色	Зохиогчийн эх дээрх нэвтрэг 編 號 記 号 · 色	Хэрэглэх заавар 用
通 信 線 Холбооны шугам 送電線	76 Холбооны шугам (Утас мэт) 通信線 (電話線等)		0.15 хар	хар	1. Утас холбооны мэт холбооны шугамыг тэмдэглэнэ. 2. Газар доогуурх холбооны шугамыг таних тэмдэг.
	78 Цахилгааны шугам (Шон мод) 送電線 (柱)			хар	1. Цахилгаан дамжуулах шугамыг утасны шон нь мод буюу төмөр бөстөн үед хэрэглэнэ. 2. хэнийг тэмдэглэлтэйг хийнэ.
	79 Өндөр хүчдэлийн шугам (Төмөр цахилгаан) 送電線 (鉄塔)		0.15 хар	хар	1. Төмөр цахилгаан бөстөл / дөрвөлжин суурьтай / хийсэн цахилгаан дамжуулах шугамыг хэрэглэнэ. 2. хэнийг тэмдэглэлтэйг хийнэ.
送 電 線 Зэрэглэл 2 шугамын 二本平行な場合の注記 (1) хүчдэл ялгаатай (異電圧) (2) хүчдэл адил (同電圧)	80 Зэрэглэл 2 шугамын 二本平行な場合の注記 (1) хүчдэл ялгаатай (異電圧) (2) хүчдэл адил (同電圧)			хар	1. Байрлалаар нь үзүүлж болохгүй ойрхон тэргэлтэй байгаа цахилгааны шугамыг нэгдэг зурж, шугамын тоог бичнэ. 2. Ойрхон тэргэлт 25 метрээс ихгүй /зураг дээр 1 мм /зайг хамаруулна. 3. Зэрэглэл 2 шугамын хүчдэл адил бол 2ШДХ х 6 нь бичих бөгөөд хүчдэл өөр бол хүчдэл тус бүрдэг бичнэ.
	- Газар доогуурх цахилгааны шугам 送電線 (地下の線)			хар	1. Таних тэмдгийн 2 сумны хоорондох зайг 6 мм-ээр зурна. 2. Газар доогуурх цахилгааны шугамыг таних тэмдгээр нь зурж үзүүлнэ.
境 界 Сумын хил	314 Сумын хил 境界		0.3 хар	хар	1. Сумын хилийг энэ тэмдгээр үзүүлнэ. 2. Голын өргөн хилийн тэмдгээс өргөн байвал дотор нь хилийн тэмдгээр өргөн бол зохих газар нь бичнэ.

Монгол улс. 1: 25000-ны байрзүйн зураг.
Байрзүйн зургийн таних тэмдэг, түүний хэрэглээ.

Ангилал 分類	Объектын нэр 名	Таних тэмдэг 記号	Хэмжээ, өнгө 標高・色	Зохиогчийн эх дээрх өнгө 標準記号・色	Хэрэглэх заавар 用
-	Тариалагийн талбай 植生界		хар		1. Тариалагийн талбайн тэмдэглэлээ хийх объект нь 5мм Х 5мм-ээс доош байна. 1. Үр тариа, тэжээлийн ургамал тарьсан газрыг хөлд. 2. Зураг дээр хагалсан газар гэдэг нь илэрхий үед хэрэглэнэ. 3. Атаржсан тарианы талбайг контураар үзүүлж, тарианы Т үсгийг буруу харуулж бичнэ.
-	Хагалсан газар 耕地		хар		1. Төмс, манжин, өргөст хэмх, улаан лооль зэргийн ногооны талбайг илэрхийлнэ. 2. Зураг дээр илэрхий хагалсан талбай гэж мэдэгдэж байх ёстой. 3. Ногооны газрын илэрхийг товчлоон үгээр илэрхийлнэ. (Талбайг контураар хийнэ.)
240-1	Ногооны талбай 野菜畑		0.15 хар		1. Халтгай бүсэд шэгн шугамаар хүрээлж / холшигч ойг хувьд хоёр мод нь нэг нэгэн / дотор нь зурж тэмдэглэнэ. 2. Холшигч ой боловч илэрхий аль нэг нь давамгайлж байвал тэр тэмдгийг нь тавина.
240-2	Шилүүст ой 針葉樹 (林)		0.15 хар		3. Тэмдгийг шэгн шугамаар хүрээлэн талбайг шөлхүүд нь таних хэрэглэнэ. Хэсэг тус бүрээр давамгайлж буй ойг тэмдгийг өнгөтэй тавина. 4. Тэмдгийг зүүн талд модны нэр, баруун талд модны өндөр, диаметр, мод хоорондын зайг тэмдэглэнэ. Жошго нь : нэрс : Модны гөрөөл 25 : Өндөр 0.30 : Диаметр 6 : Мод хоорондын зай
240-3	Наявчт ой 広葉樹 (林)		(ногоон дэвсгэртэй)		
242	Хөсөг мод 山間部に於いて部分的に比較的密生している林		0.15 хар		1. Хангайн /уулын /бүсэд ой болгож тэмдэглэнэ. Хөсөгтэй талбайг ойг тэмдэглэнэ. 2. Том хөсөг 2 тойрог нийлж нэг тэмдэглэлээ болно.
250-1	Сийрэг ой 疎林		0.15 хар		1. Хангайн бүсэд 10 м-ээс дээш зайд мод ургах үүсгэсэн ойг хэрэглэнэ. (Гөрөөс хамаарахгүй.) 2. Ойг шугамаар талбайг шэгн шугамаар хүрээлэнгүй, тухайн талбайд модны ургасан байдалд зохицуулан тэмдэг тавина. 3. Сийрэг ургасан модоод энэ таних тэмдэг хэрэглэнэ.
244	Галч мод (1) Шилүүст 針葉樹 (2) Наявчт 広葉樹		0.15 хар		1. Талын бүсэд зүг чиг болж болохуйд галч модоод хэрэглэнэ. 2. Галч ганшаараа хэд хэдэн мод байсан ч модны тэмдэг хэрэглэнэ. 3. Шилүүст, наявчт модоод холцсон байвал хоёр тэмдгийг зэрэгцүүлж хэрэглэнэ. 4. Орчид далайц төвшинд ондрийг фотограмметрийн аргаар хэмжсэн баруун талд нь тавина.

Монгол улс. I: 25000-ны байрзүйн зураг.
Байрзүйн зургийн таних тэмдэг, түүний хэрэглээ.

Ангилал 分類	Ш/д №	Объектын нэр 名	Таних тэмдэг 標記号	Хэмжээ, өнгө 尺寸・色	Зохиогчийн эх дээр өнгө 編集記号・色	Хэрэглэх зашир 用
	241	Салхи, шатгаас хамгаалсан ойг зурвас (элсээ мод) 防風雪林、並木		0.15 хар	хар 	1. Модны өндрийг тэмдэглэх шаардлагагүй.
	248	Тарицгал ой 植林地		0.15 хар	ногоон 	1. Тэмдэг нь элсээ модтой адил боловч хоорондын зайг зөргийг харгалзахгүй тэмдэглэнэ. 2. Модны төрөл болон өндрийг тэмдэглэх шаардлагагүй.
	253	Сөөг 灌木		0.15 хар	ногоон 	1. Хангайн бүсэд байгаагүйг тал хэсгийн бүс, голын эрэг орчим зөргөтг байна. (0.5 метртээ өшөр бутлаг ургамал)
	-	Үргэлжилсэн сөөг 帯状の灌木		0.6 хар	хар 	1. Бутлаг ургамал цуваа байдлаар ургасан газар энэ таних тэмдэг хэрэглэнэ.
	-	Сөөгөн 低灌木		0.15 хар	ногоон 	1. 0.5 метр хүртэлх өндөртэй бутлаг ургамал.
	-	Үргэлжилсэн сөөгөн 帯状の低灌木		0.15 хар	хар 	1. Цувж ургасан 0.5 метр хүртэлх өндөртэй бутлаг ургамал.
	-	Бургасан төгөл 扇形植物		0.15 хар	ногоон 	1. Голлуу голын эргээр байвал бургасны төрлийн ургамал. 2. Талбай томтой, ургамлын муж болгож тэмдэглэхэд хангалттай үед тэмдэглэнэ.
	256	Үргэлжилсэн бургас 帯状の扇形植物		0.15 хар	хар 	1. Гол суваг лагуу цувж ургасан бургас.
	266-1	Нуга 湿地性植物		0.15 хар	ногоон 	1. Цэцэглэг хөрөөнд ургасан нугын ургамлын таних тэмдэг. 2. Төсөрхөй зайд байрлуулан зурна.
	-	Халлан 扇形用瓦列り場		0.15 хар	ногоон 	1. Халланы талбайг энэ тэмдгээр үзүүнэ. 2. Хэсгийн судалгаагаар төлөгсөнө. 3. Таних тэмдгийн дунд х үсэг тавина.

Монгол улс 1:25000-ны байрзүйн зураг.
Байрзүйн зургийн талх тэмдэг, түүний хэрэглээ.

Ангилал 分類	Объектын нэр 名	Талх тэмдэг 記号	Хэмжээ, өнгө 寸法・色	Зохногчийн эх шэрээнгө 出典記号・色	Хэрэглэх заавар 備考
269-1	Бэлчээр 普通の草		хар	...	1. Хээрийн бэлчээрийг энэ тэмдгээр үзүүлнэ. 2. Тодорхой хэмжээнд байрлуулан зурна.
269-2	Сүйрэг бэлчээр 短い草		хар	..	1. Талх тэмдгийн 2 цэгийг хооронд 1 мм байна.
267	Зогс 声科植物		хар		1. Сүйрэг газарт оидор ургасан буглаг ургамлыг талх тэмдэг. 2. Тодорхой хэмжээнд зохицуулан зурна.
-	Дэрс はやがね草		хар		1. Тал хээрийн бүсэд багцаар ургасан буглаг ургамлыг талх тэмдэг.

ANNOTATION RULE

APPNDIX-9

Items	Type	Style	Height	Code of Shaken Co.
NSACC	УЛСЫН ГЕОДЕЗИ, ЗУРАГ ЗҮЙН ГАЗАР	Elect	Mingchou	3.0r (6) F-A
Sheet number	M-50-97-B-6	"	Gothic	6.1r (14) P
Sheet title	(МАРДАЙ)	"	"	3.0r "
Administrative name	Монгол Улс, Дорнод аймаг Дашбалбар сум.	"	Mingchou	2.4ж (6) F-A
Map scale	1:25000	"	"	4.2ж (3) C-A
Scale value with annotation	1 сантиметрт 250 метр багтана	"	Gothic	2.0ж (14) P
Marginal information	Стереофотограмметрийн аргаар 1995 онд бэлтгэж хэвлэв.	"	"	2.2ж "
Latitude, longitude	49° 10' 114° 15'	"	"	2.0 (13) N
Coordinates	46 95	"	"	3.0 "
Neighbouring sheet number	M-50-97-B-a	"	"	1.7ж (14) P
Destination (road, railway)	Дашбалбар 75 км	"	Mingchou	1.7ж (1) A-A
Administrative name outside the sheet	Чойбалсан сум	"	"	1.7ж "
Name of mountain with triangulation point	<i>Шилийн Хочхор уул</i>	Italics	Gothic	3.2ж (13) N
Name of mountain without triangulation point	<i>Бараа толгой</i>	"	"	2.8ж "
Plain	<i>Бор хоолой</i>	"	Mingchou	3.6ж (2) B-A
Valley	<i>Дунд Шивэртийн ам</i>	"	"	2.8ж "
Small mountains	<i>Цувраа толгод</i>	"	Gothic	3.2ж (13) N
Name of oboo	<i>Жаралхай овоо</i>	"	Mingchou	2.4ж (7) G-A
Name of pass	<i>Саягийн хөтөл</i>	"	Gothic	2.8ж (13) N
Name of large river, large lake	<i>УЛЗ ГОЛ</i>	"	Mingchou	2.2r (2) B-A
Name of streamlet, small lake	<i>Хорин Цагаан нуур</i>	"	"	2.6ж "
Cultivated land, suspended cultivated land	Г	Elect	"	2.0r (6) F-A
Name of town, village	Мардайл	"	"	3.6ж "
Name of sum	<i>(Дашбалбар сум)</i>	Italics	"	2.0ж (7) G-A
Spring, well, name of construction in plain	<i>булаг худаг хаш. байш.</i>	"	"	2.0ж "
Head letters of coordinate values	225 53	Elect	Gothic	1.7 (13) N
Relative height of depression, cliff, etc.	3 5 7 12	"	"	1.7 "
Speed of running water	← 0.6 →	Italics	Mingchou	1.7 (7) G-A
Tree height, tree interval	19 0.2 2.7	Elect	Gothic	1.7 (1) A-A

Breadth of road and river, dimensions of bridge	Б(10)7 1U6 ТБ48-5	"	"	1.7	(13) N
Height of mountain with triangulation point	813.6	"	"	3.2	"
Height of mountain without triangulation point	723.2	"	"	2.6	"
Value of bench mark, contour line, spot height	1050 600 716.4	"	"	2.0	"
Name of tree. Shallows, mowing field.	<i>xyc o.l. x</i>	Italics	Mingchou	1.7x	(7) G-A

Note: Letter code is referred to the code of Shaken Co.

x : Small letters


r : Capital letters

1:25,000-НЫ БАЙР ЗҮЙН ЗУРАГТ
АШИГЛАХ ТОВЧИЛСОН ҮГИЙН ЖАГСААЛТ

Д/Д	ЯПОНООР	МОНГОЛООР	Зурагт бичих товчилсон үг	Дармал	Бичмэл	КОД
No.	日本語	モンゴル語	略注記	活字体	筆記体	文字コード
1	砂	элс	элс	Ж		
2	粘土	шавар	шав.	Ж		
3	石(岩)	чулуу	чу.	Ж		
4	砂利	хайрга	хайр.	Ж		
5	アスファルト	асфальт	А	Т		2.0 (6)
6	コンクリート	бетон	Б	Т		2.0 (6)
7	土	шороо	Ш	Т		2.0 (6)
8	木製	модон	М	Т		2.0 (6)
9	鉄筋コンクリート	төмөрбетон	ТБ	Т		2.0 (6)
10	渡渉所	олом	ол.		Ж	1.7 (7)
11	ゲル	нүүдлийн гэр	гэр		Ж	2.4 (7)
12	平原の建物	байшин	байш.		Ж	2.0 (7)
13	家畜囲い場(木製)	хашаа	хаш.		Ж	2.0 (7)
14	家畜囲い場(石積)	чулуун хашаа	чу.хаш.		Ж	2.0 (7)
15	家畜囲い場(レンガ)	тоосгон хашаа	тоос.хаш.		Ж	2.0 (7)
16	家畜の風避け	чулуун хороо	чу.хор.		Ж	2.0 (7)
17	家畜囲い場跡	бууц	бууц		Ж	2.0 (7)
18	家畜囲い場(多数)	бууцнууд	бууцнууд		Ж	2.0 (7)
19	羊消毒槽	Мал угаалын газар	МУГ	Т		2.0 (6)
20	干し草置場	өвсний фонд	өвс.фонд		Ж	2.0 (7)
21	草刈場	хадлан	х		Ж	1.7 (7)
22	耕地	тариа	Т	Т		2.0 (6)
23	野菜畑	ногооны газар	ног.газ.		Ж	2.0 (7)
24	松	нарс	нарс		Ж	1.7 (7)
25	白樺	хус	хус		Ж	1.7 (7)
26	ポプラ(はこ柳)	улиас	улиас		Ж	1.7 (7)

Д/Д	ЯПОНООР	МОНГОЛООР	Зурагт бичих товчилсон үг	Дармал	Бичмэл	КОД
No.	日本語	モンゴル語	略注記	活字体	筆記体	文字コード
27	湖	нуур	<i>нуур</i>		Ж	2.6 (2)
28	季節的湖	тойром	<i>тойр.</i>		Ж	2.6 (2)
29	塩湖	давстай	<i>давст.</i>		Ж	2.6 (2)
30	酸性湖	шорвог	<i>шорв.</i>		Ж	2.6 (2)
31	小沼地域	нуурууд	<i>нуурууд</i>		Ж	2.6 (2)
32	小沼(季節)地域	тойромууд	<i>тойромууд</i>		Ж	2.6 (2)
33	小川	горхи	<i>гор.</i>		Ж	2.6 (2)
34	水路	шуудуу	Ш	Т		2.0 (6)
35	貯水池	усан сан	<i>ус.сан</i>		Ж	2.0 (7)
36	湧き水(泉)	булаг	<i>бул. булаг</i>		Ж	2.0 (7)
37	井戸	худаг	<i>худаг</i>	Х. Т	Ж	2.0 (7) 2.0 (7)
38	深さ	гүн	<i>гүн</i>		Ж	2.0 (7)
39	長さ単位(メートル)	метр	<i>м</i>		Ж	2.0 (7)
40	湧出量(井戸)	ундарга	<i>унд.</i>		Ж	2.0 (7)
41	量単位(リットル/時)	литр/цаг	<i>л/ц</i>		Ж	2.0 (7)
42	量単位(リットル/秒)	литр/секунд	<i>л/с</i>		Ж	2.0 (7)
43	ポンプ(汲上)	ус сорох станц	<i>ус сорох станц</i>		Ж	2.4 (7)
44	ポンプ(分配)	ус шахах станц	<i>ус шахах станц</i>		Ж	2.4 (7)
45	ポンプ(中継)	ус татах станц	<i>ус татах станц</i>		Ж	2.4 (7)
46	廃墟	Туурь, балгас	<i>туурь</i>		Ж	2.6 (2)
47	家畜病院	Мал эмнэлэг	<i>мал эм.</i>		Ж	2.4 (7)
48	学校	Сургууль	<i>сур.</i>		Ж	2.4 (7)
49	病院	Хүн эмнэлэг	<i>хүн эм.</i>		Ж	2.4 (7)
50	役場	Захиргаа	<i>зах.</i>		Ж	2.4 (7)
51	浴場	Халуун ус	<i>халуус</i>		Ж	2.4 (7)
52	スタジアム	Цэнгэлдэх хүрээ лэн	<i>цэн. хүр.</i>		Ж	2.4 (7)

Д/Д	ЯПОНООР	МОНГОЛООР	Зурагт бичих товчилсон үг	Дармал	Бичмэл	КОД
No.	日本語	モンゴル語	略注記	活字体	筆記体	文字コード
53	通信所	Холбоо	<i>хол</i>		Ж	2.4 (7)
54	測候所	Цаг уур	<i>цаг уур</i>		Ж	2.4 (7)
55	店舗	Дэлгүүр	<i>дэл</i>		Ж	2.4 (7)
56	食堂	гуанэ	<i>гуанэ</i>		Ж	2.4 (7)
57	薬局	Эмийн сан	<i>эмсан</i>		Ж	2.4 (7)
58	※リンスメント	Шатахуун түгээх станц	ШТС	Т		2.0 (6)
59	汚水処理場	Цэвэрлэх станц	<i>цэв.ст.</i>		Ж	2.4 (7)
60	幼稚園	Хүүхдийн цэцэрлэг	<i>цэц.</i>		Ж	2.4 (7)
61	アイススケート場	Хоккейны талбай	<i>хок.тал.</i>		Ж	2.4 (7)
62	集会場 (事務所)	Контор	<i>контор</i>		Ж	2.4 (7)
63	公園	цэцэрлэгт хү рээлэн	<i>цэц.хүр.</i>		Ж	2.4 (7)
64	ゴミ廃棄所	хог	<i>хог</i>		Ж	2.4 (7)
65	※イー施設(暖房)	уурын зуух	<i>уур. зуух</i>		Ж	2.4 (7)
66	寄宿舎	Дотуур байр	<i>дот. байр</i>		Ж	2.4 (7)
67	博物館	Музей	<i>музей</i>		Ж	2.4 (7)
68	文化会館	Соёлын төв	<i>соёл. төв</i>		Ж	2.4 (7)
69	火力発電所	Дулааны станц	<i>дул. ст.</i>		Ж	2.4 (7)
70	水力発電所	Цахилгаан станц	<i>цах. ст.</i>		Ж	2.4 (7)
71	石灰培焼炉	шохой шатаах газар	<i>шох. шат. газ.</i>		Ж	2.4 (7)
72	石灰岩採掘場	шохой	<i>шохой</i>		Ж	2.8 (2)
73	ウラン鉱	ураны хүдэр	<i>ур. хүд</i>		Ж	2.8 (2)
74	石炭鉱	нүүрс	<i>нүүрс</i>		Ж	2.8 (2)
75	駅(中規模)	өртөө	<i>өртөө</i>		Ж	2.8 (2)
76	送電線	Цахилгаан дамжуулах шугам	ЦДШ	Т		2.0 (6)



JICA