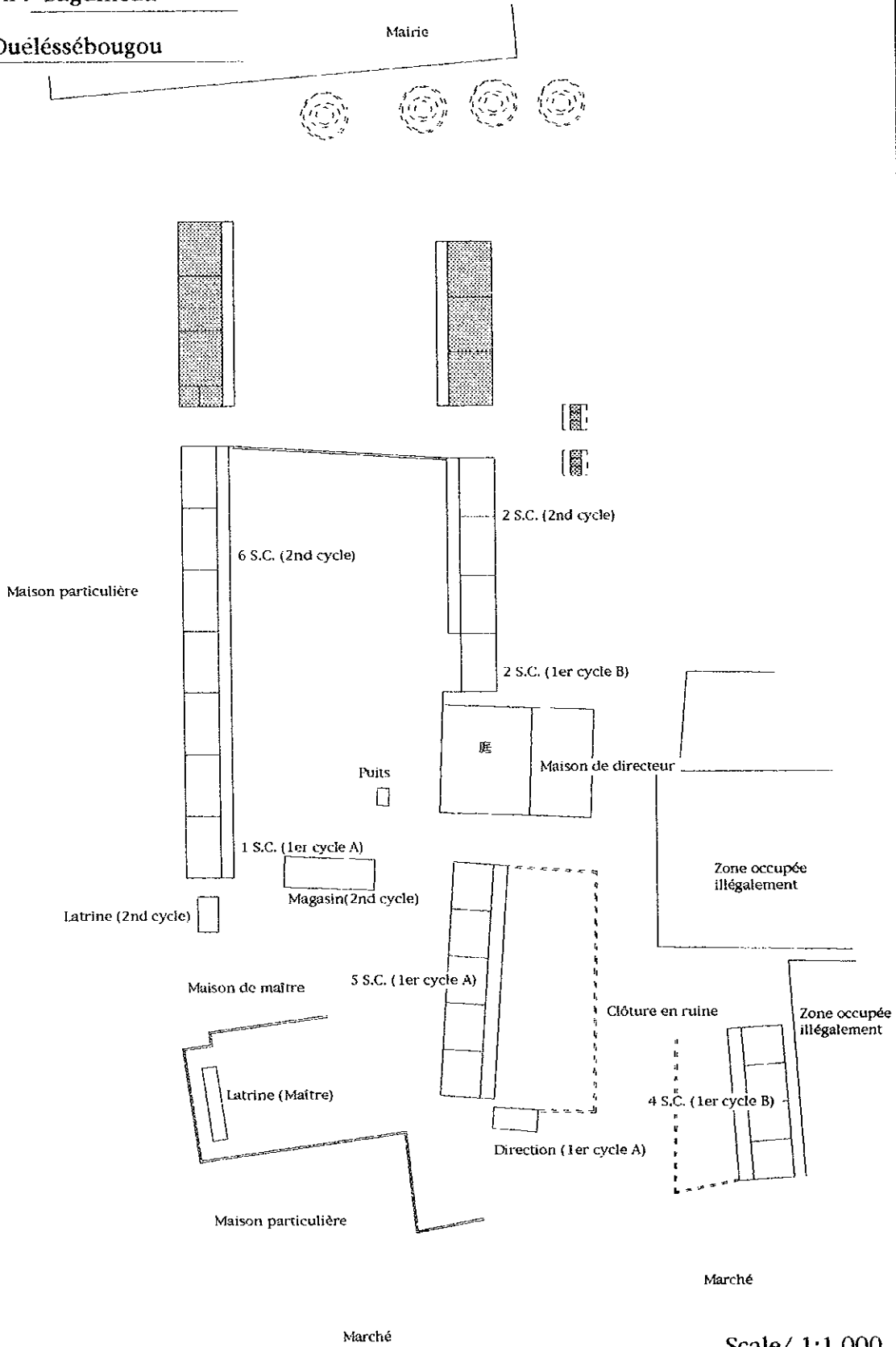
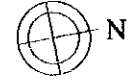


BG-13

Région : Koulikoro

Inspection : Baguinéda

Ecole : Ouéléssébougou

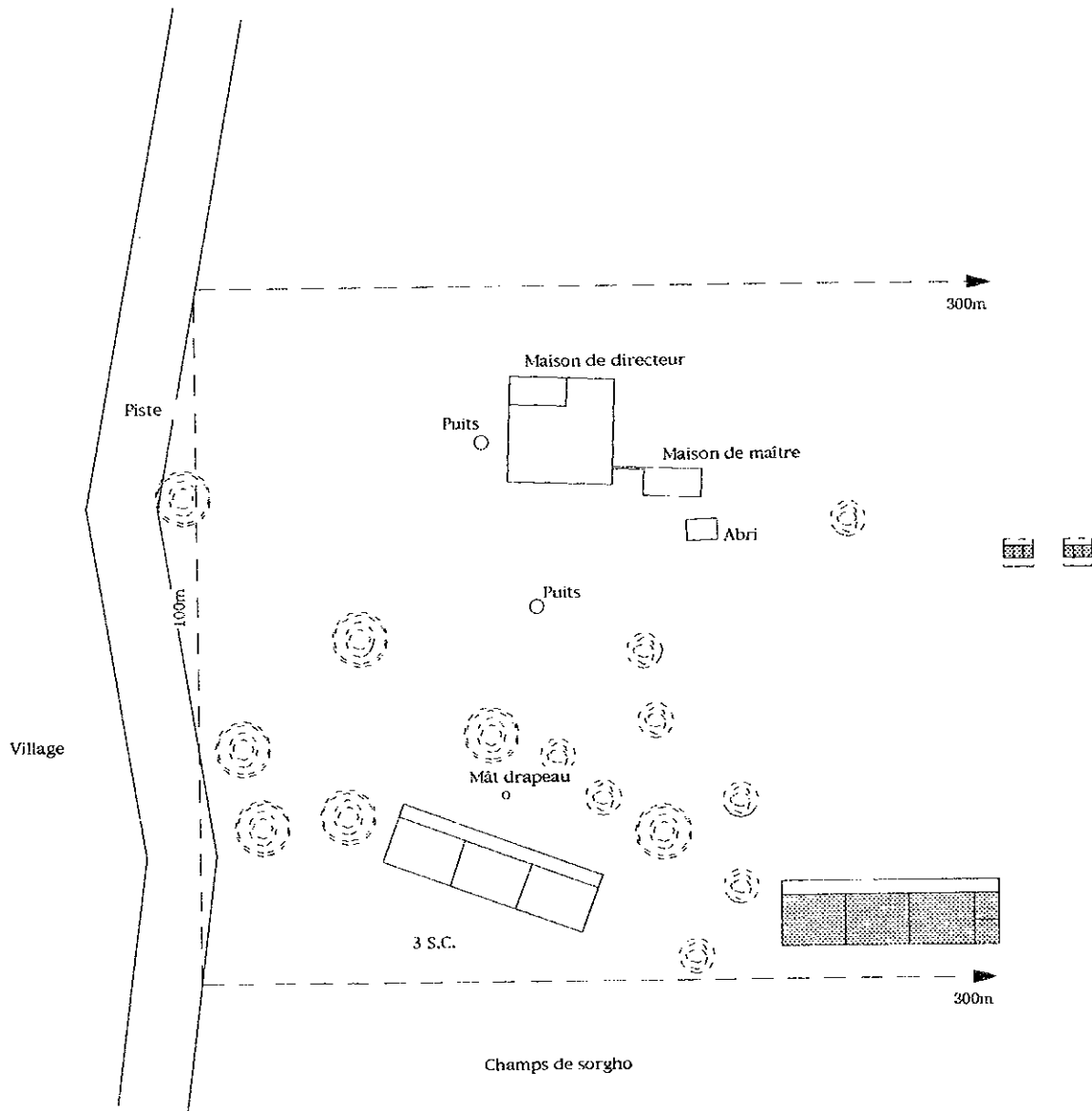


BG-15

Région : Koulikoro

Inspection : Baguineda

Ecole : Banco Coura



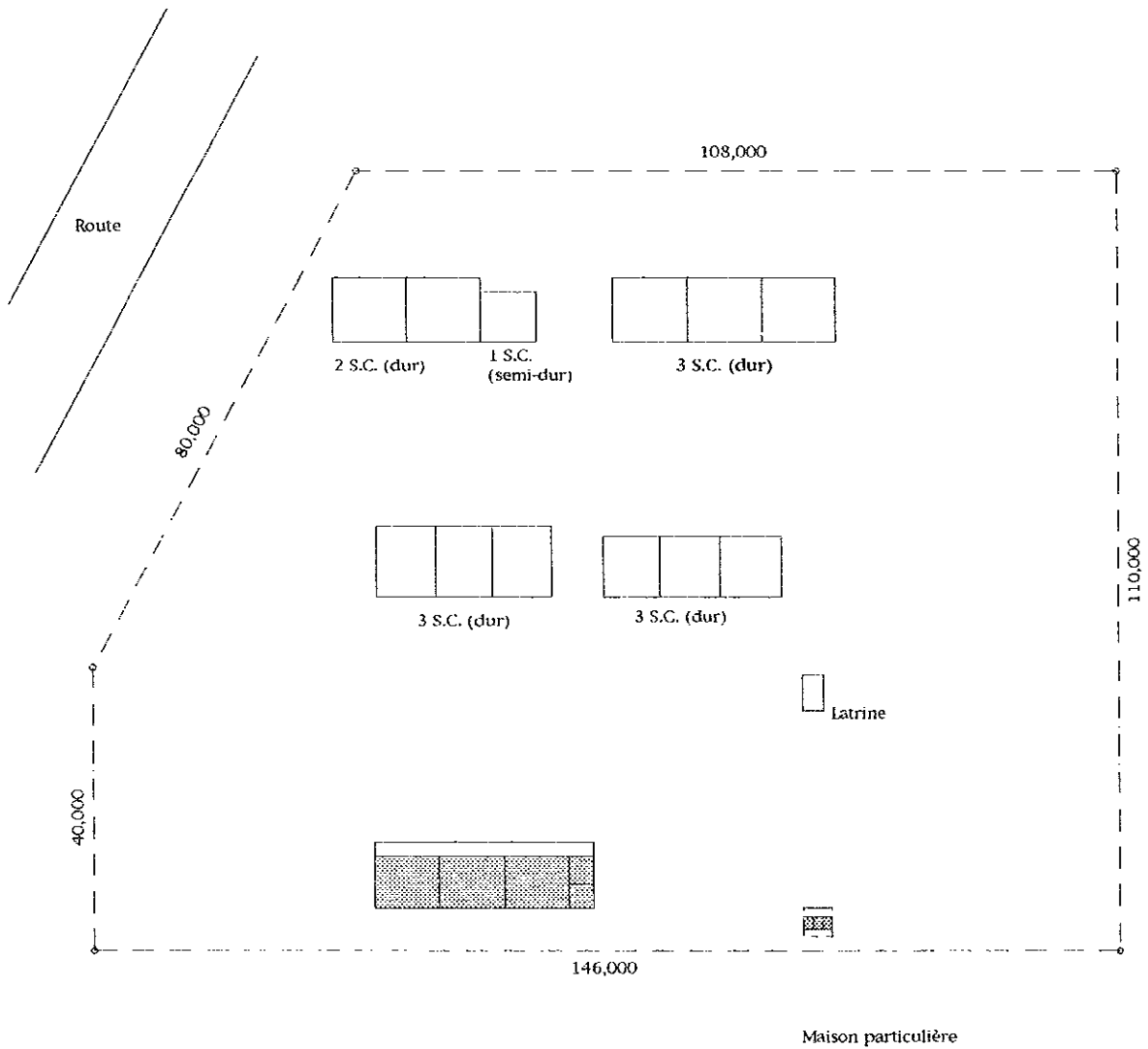
Echelle/ 1:1.000

BG-16

Région : Koulikoro

Inspection : Baguineda

Ecole : Djalakoroba



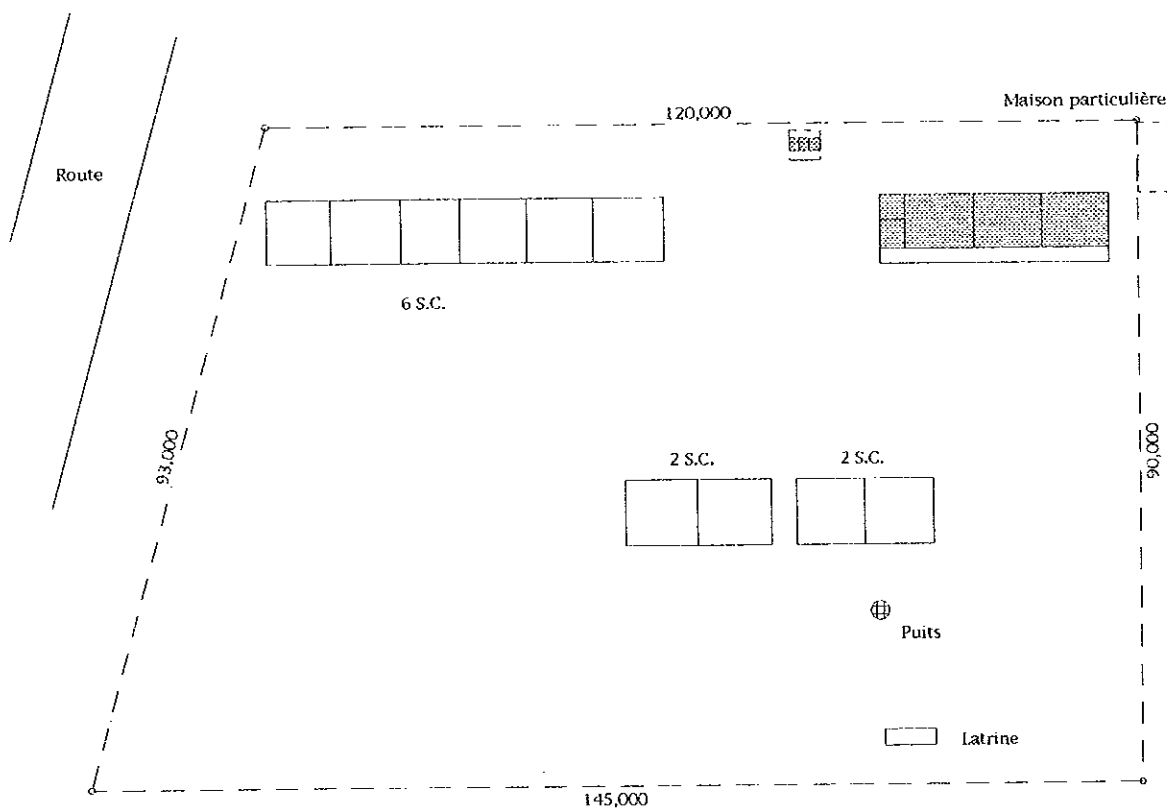
Echelle/ 1:1.000

BG-17

Région : Koulikoro

Inspection : Baguineda

Ecole : Sanankoroba A



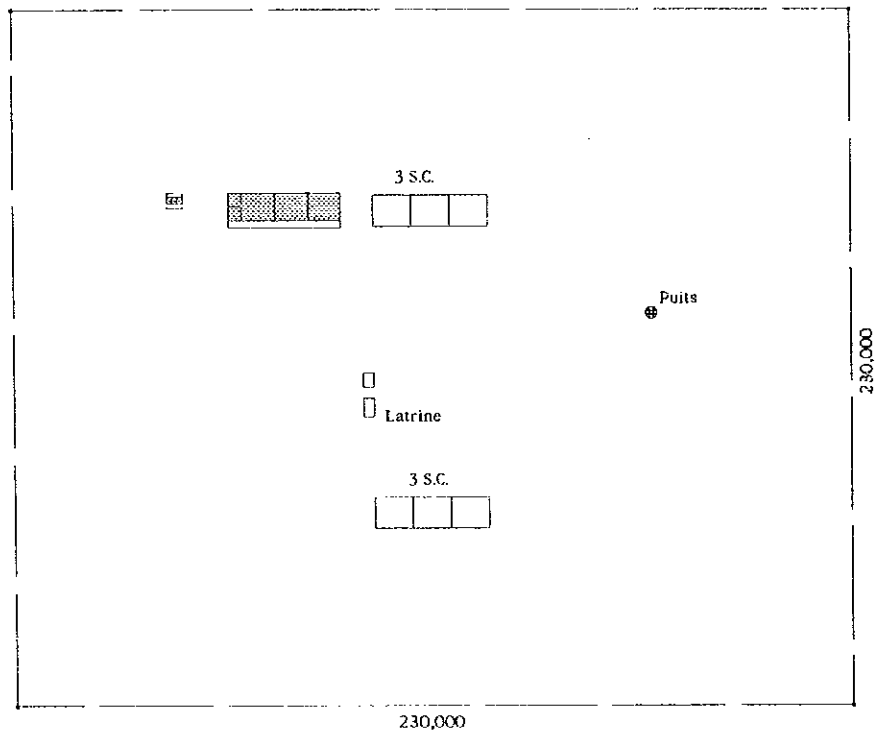
Ecjelle/ 1:1.000

BG-17

Région : Koulikoro

Inspection : Baguineda

Ecole : Sanankoloba B



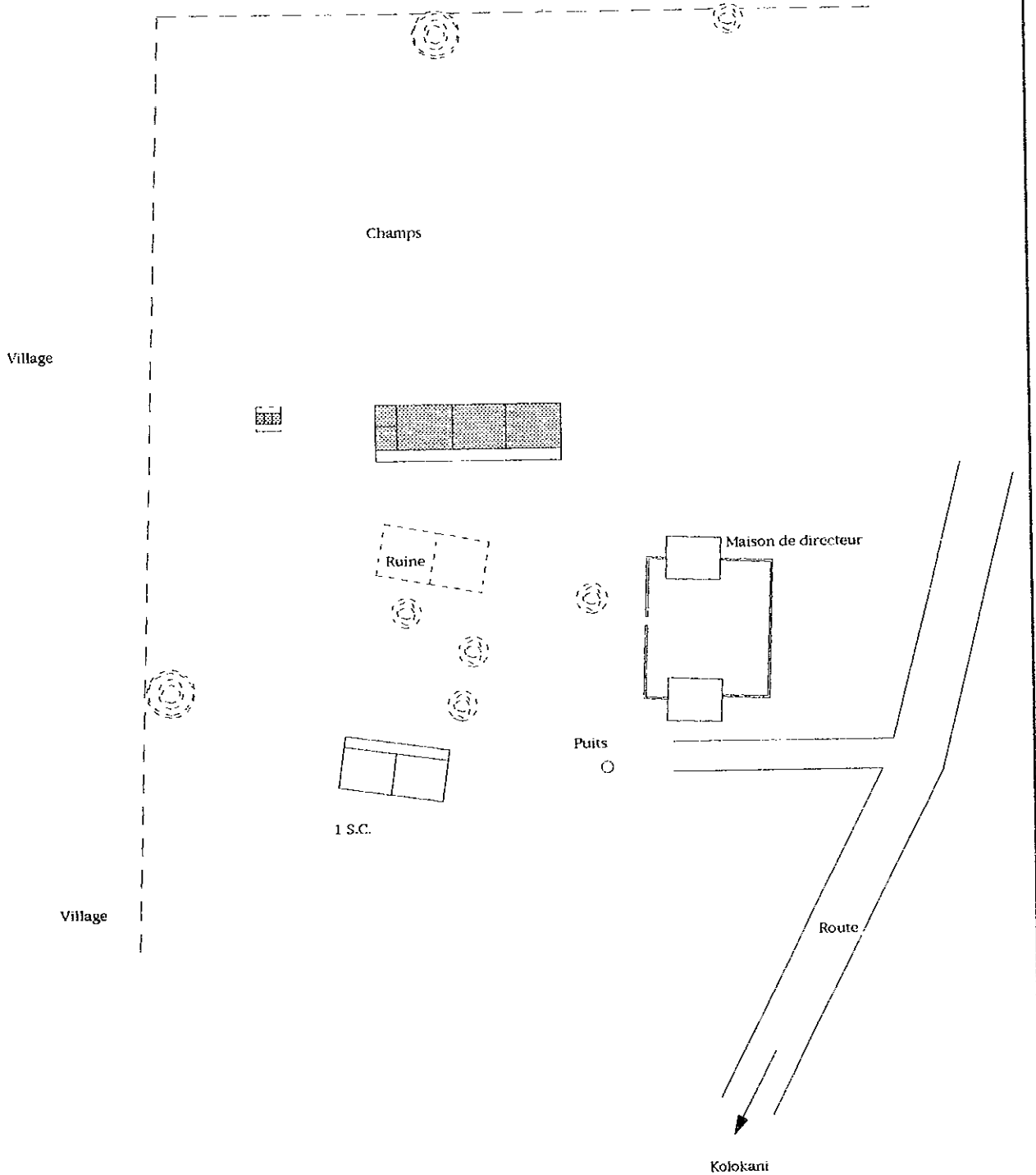
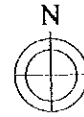
Echelle/ 1:2.000

KN-1

Région : Koulikoro

Inspection : Kolokani

Ecole : N'Galafouga



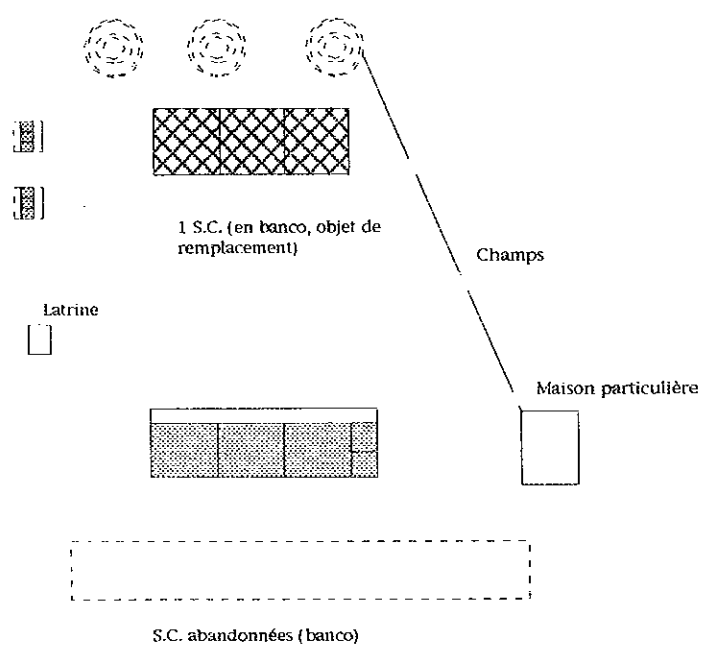
Echelle/ 1:1.000

KN-3

Région : Koulikoro \_\_\_\_\_

Inspection : Kolokani \_\_\_\_\_

Ecole : Tioribougou \_\_\_\_\_



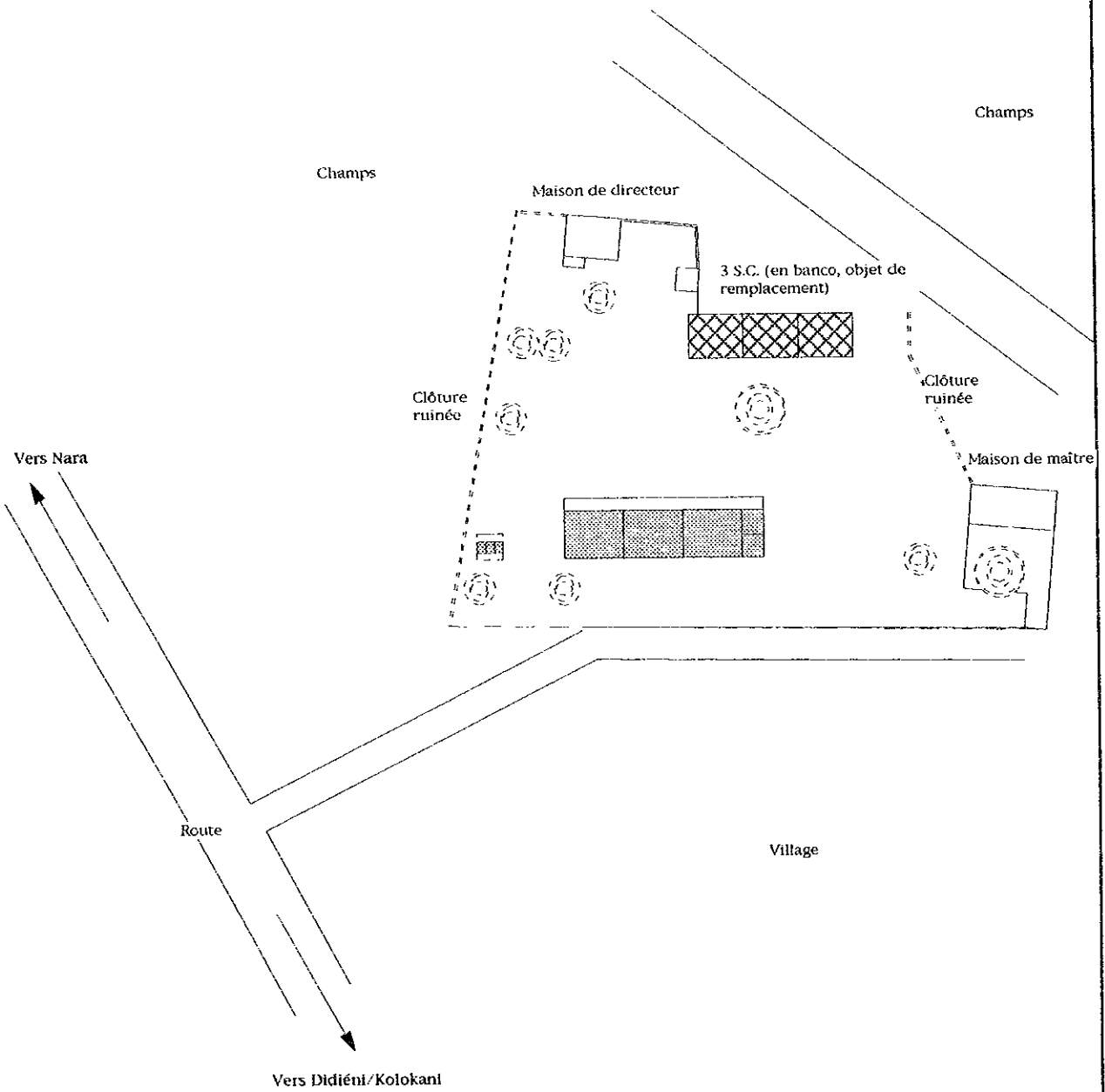
Echelle/ 1:1.000

KN-5

Région : Koulikoro

Inspection : Kolokani

Ecole : Doubabougou



Echelle/ 1:1.000

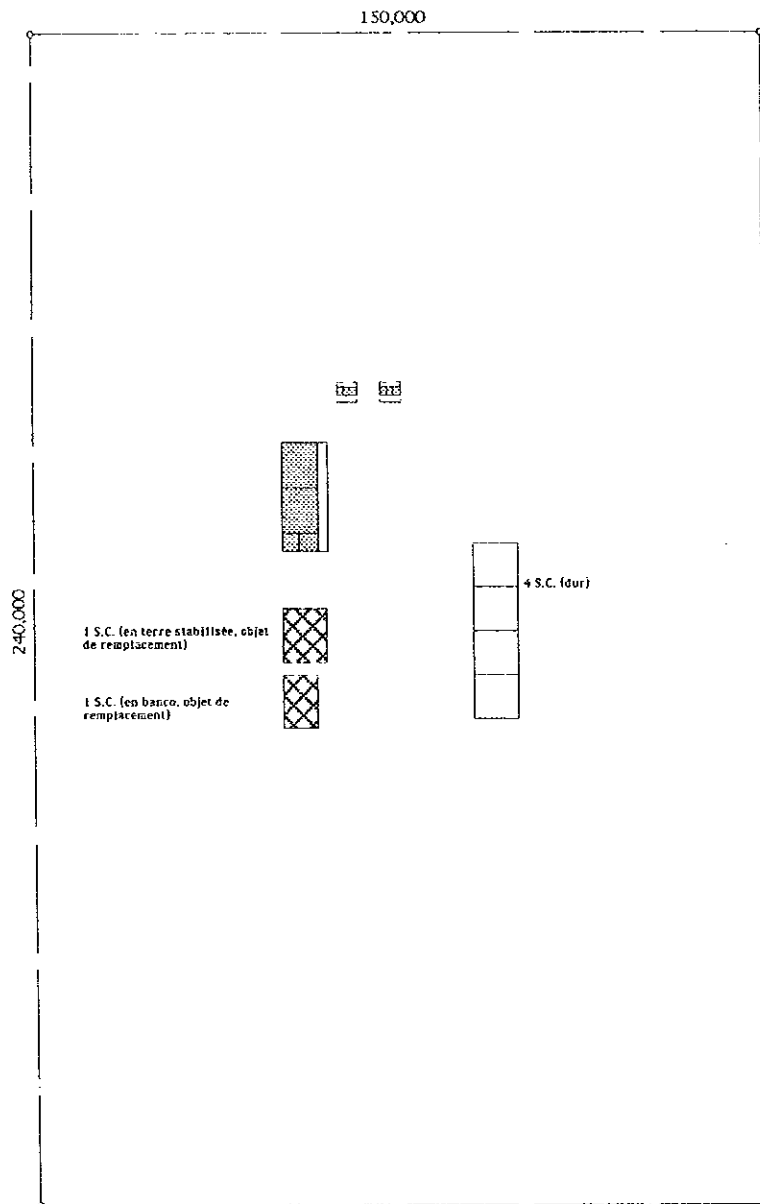
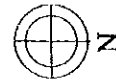


KN-6

Région : Koulikoro

Inspection : Kolokani

Ecole : Nonkon



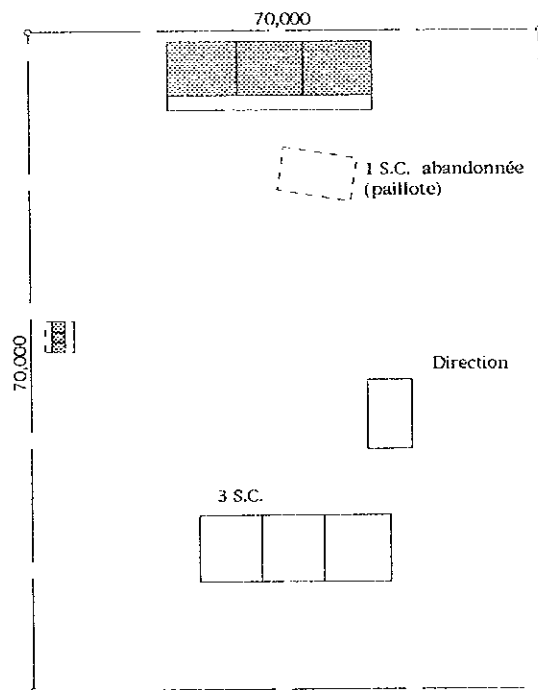
Echelle/ 1:1.500

KN-8

Région : Koulikoro

Inspection : Kolokani

Ecole : Ouolodiédo



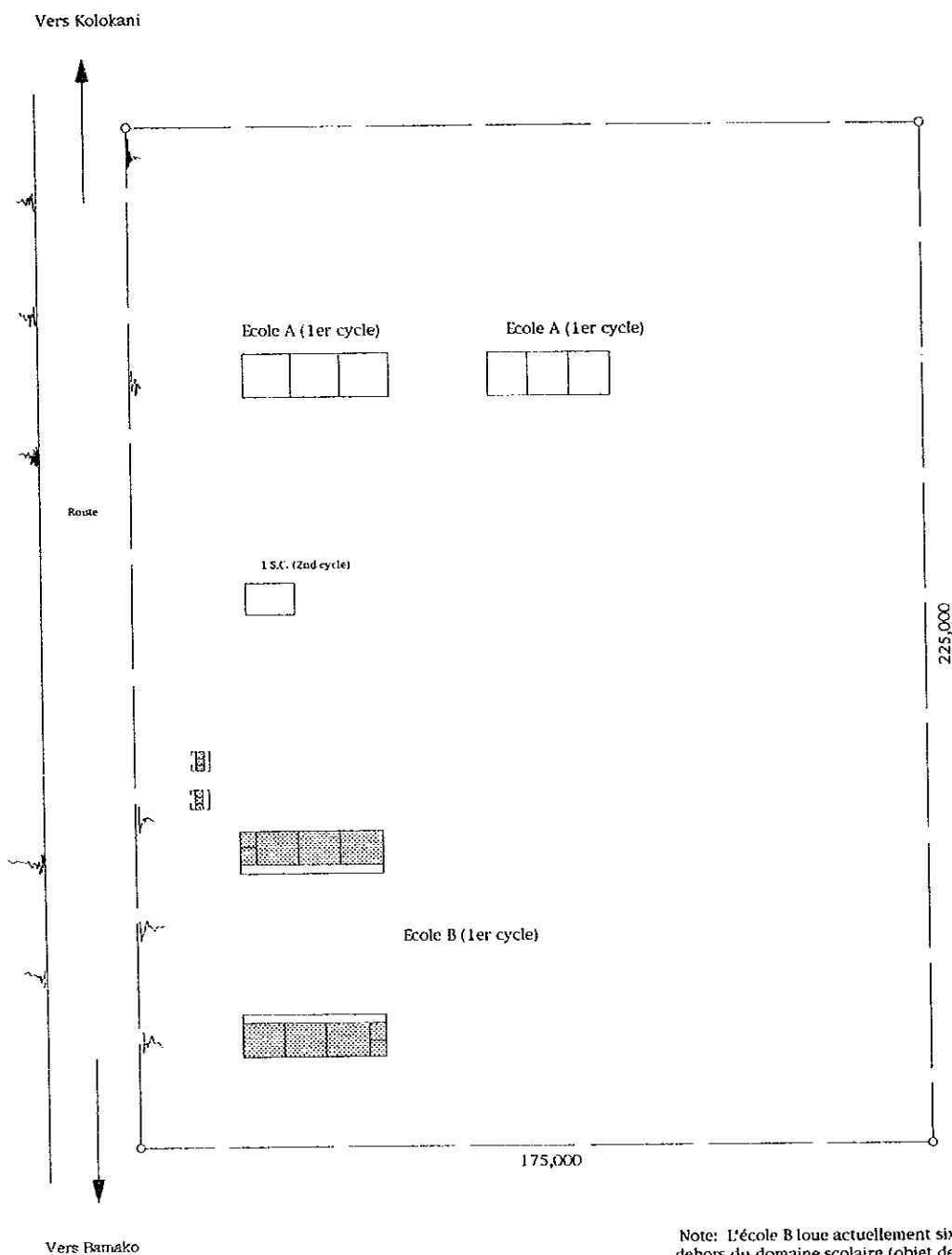
Scale/ 1:1,000

KN-9

Région : Koulikro

Inspection : Kolokani

Ecole : Ouolodo A,B



Note: L'école B loue actuellement six salles de classe en dehors du domaine scolaire (objet de remplacement).

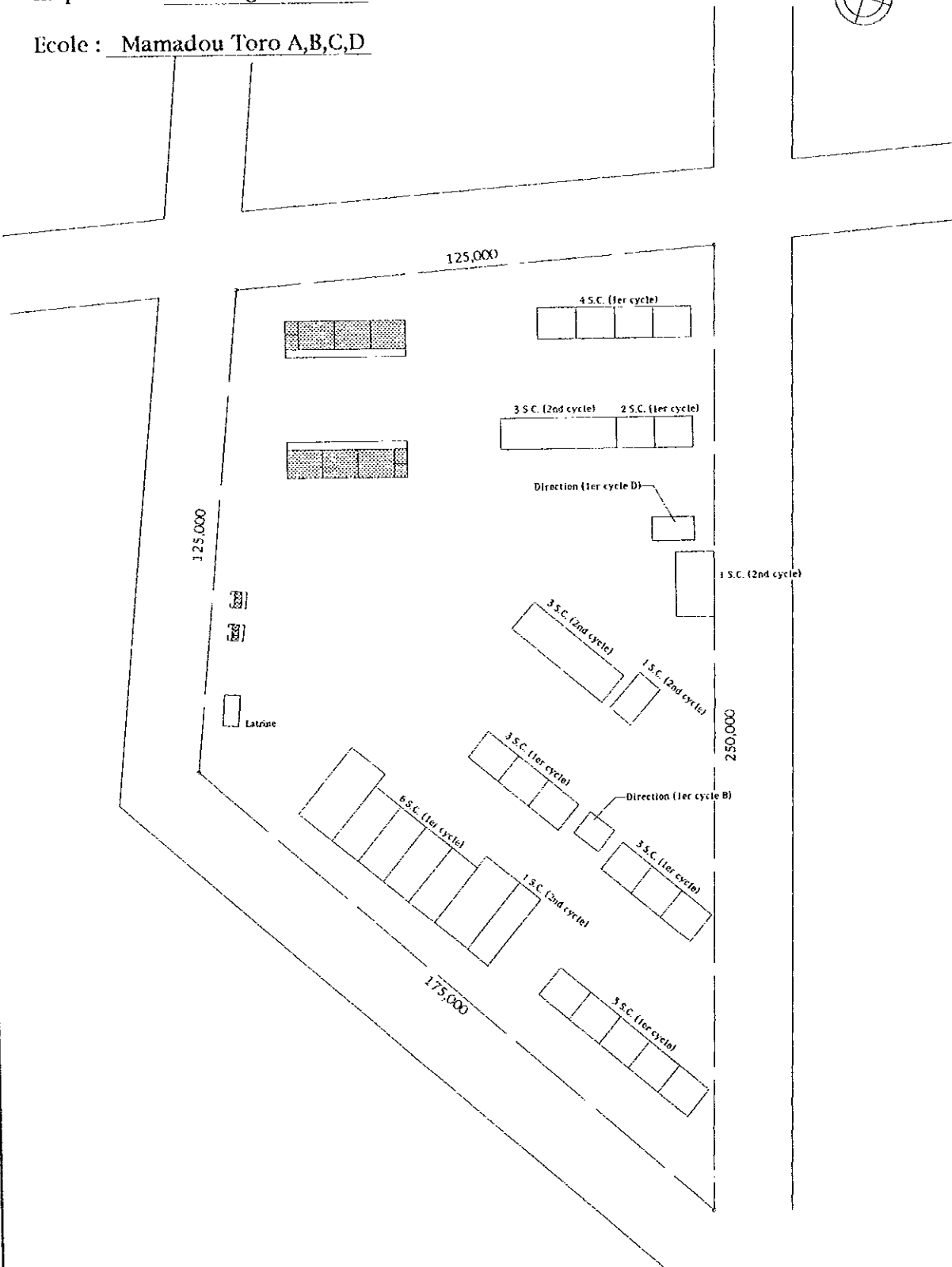
Echelle/ 1:1.500

BD-1

Région : Mopti

Inspection : Bandiagara

Ecole : Mamadou Toro A,B,C,D



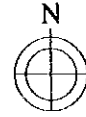
Echelle/ 1:1,500

BD-2


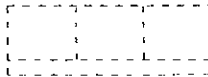
Région : Mopti

Inspection : Bandiagara

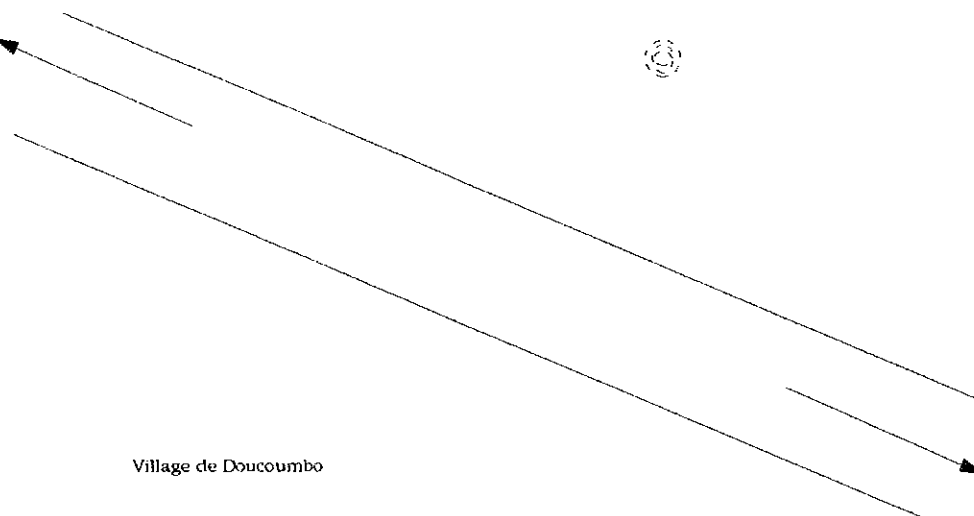
Ecole : Doucoumbo



3 S.C. (inachevées)



Vers Mopti



Vers Bandiagara

Village de Doucoumbo

Scale/ 1:1,000

MP-1

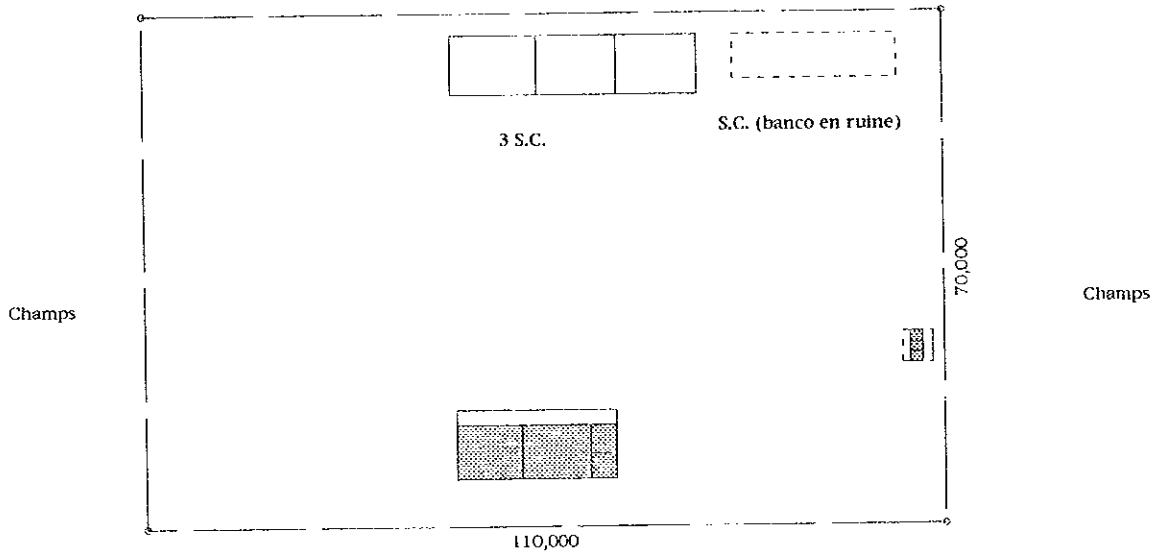
Région : Mopti

Inspection : Mopti/Sévaré

Ecole : Manako



Champs



Champs

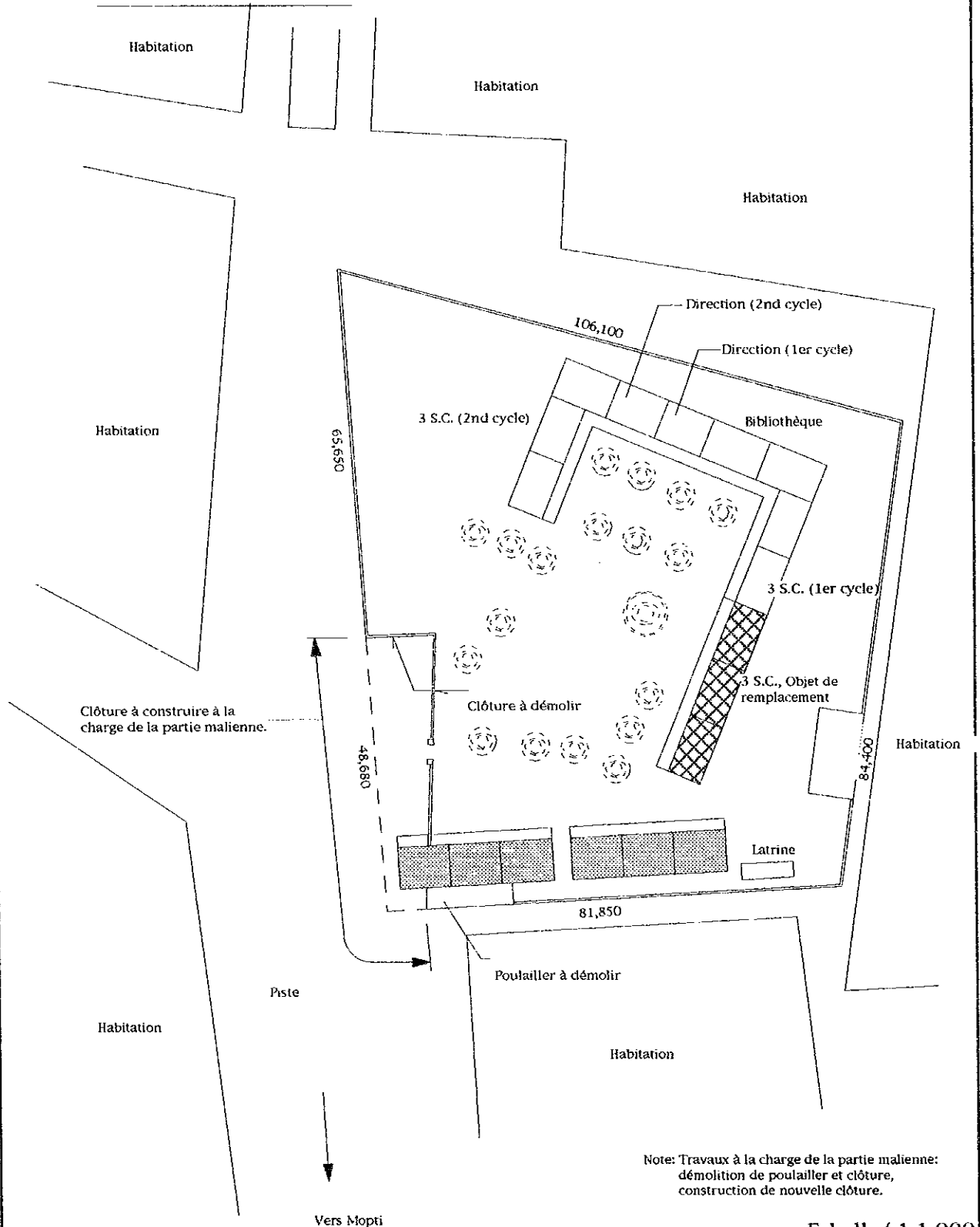
Scale/ 1:1,000

MP-2

Région : Mopti

Inspection : Mopti/Sévaré

Ecole : Konna



Note: Travaux à la charge de la partie malienne:  
démolition de poulailler et clôture,  
construction de nouvelle clôture.

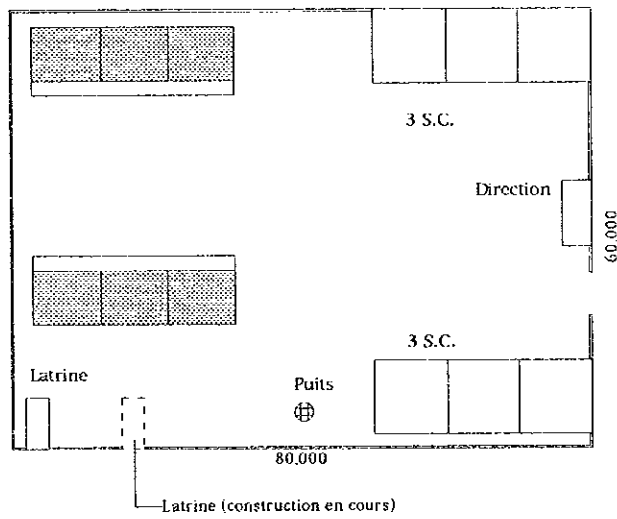
Echelle/ 1:1,000

MP-3

Région : Mopti

Inspection : Mopti/Sévaré

Ecole : Banguéta



Scale/ 1:1,000

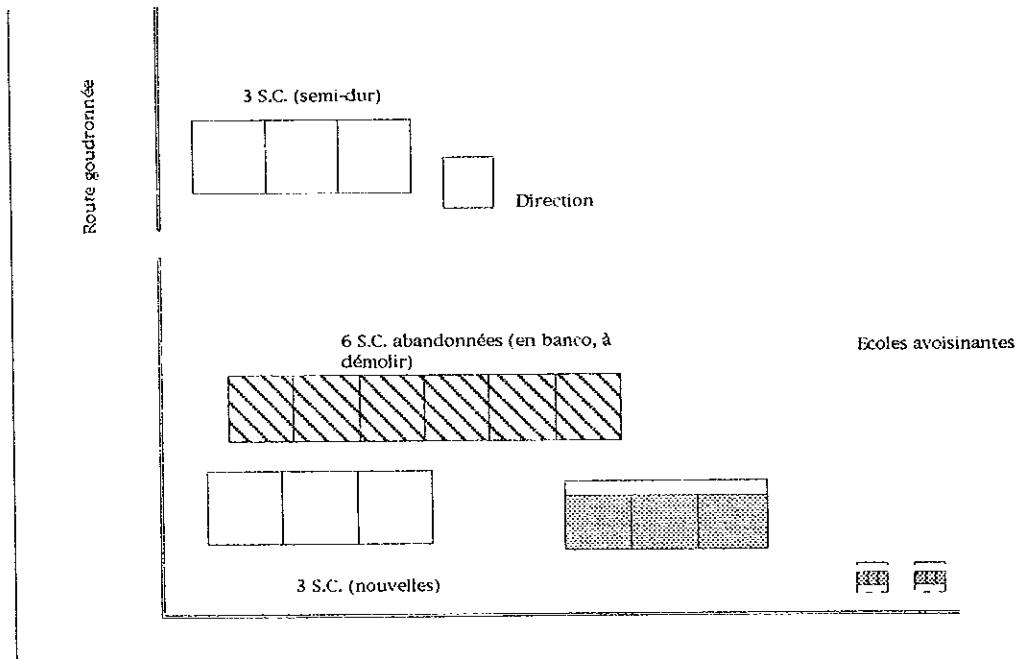


MP-4

Région : Mopti

Inspection : Mopti/Sévaré

Ecole : Sévaré C



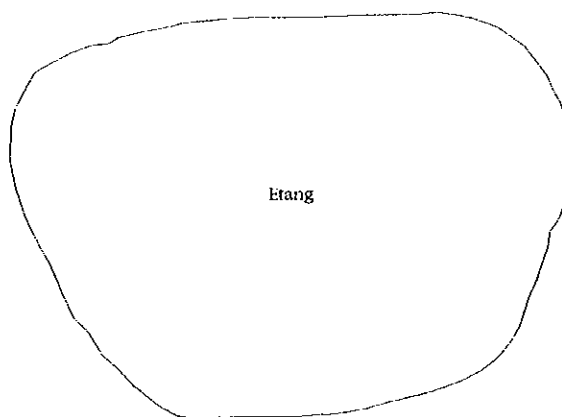
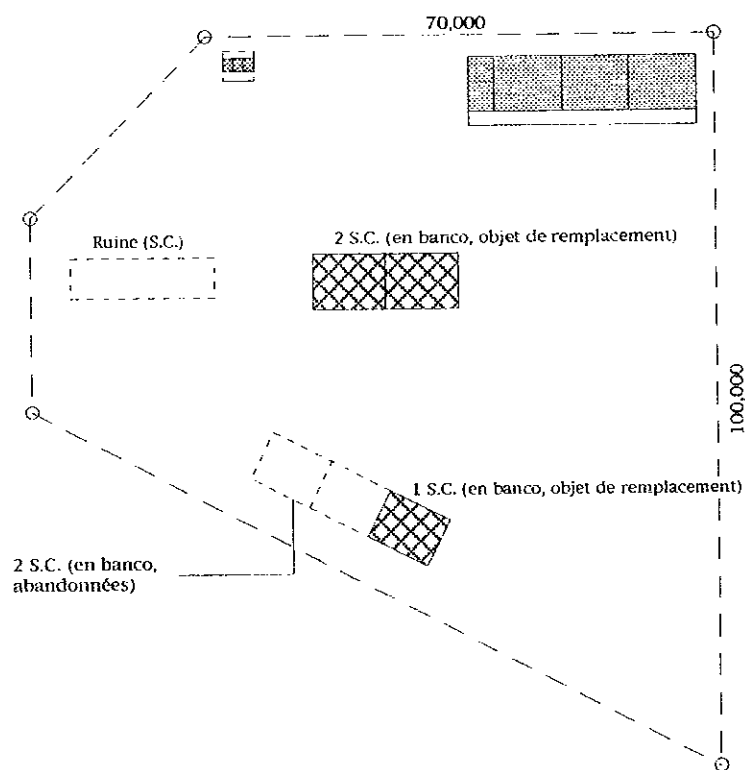
Echelle/ 1:1,000

MP-5

Région : Mopti

Inspection : Mopti/Sévaré

Ecole : Konio



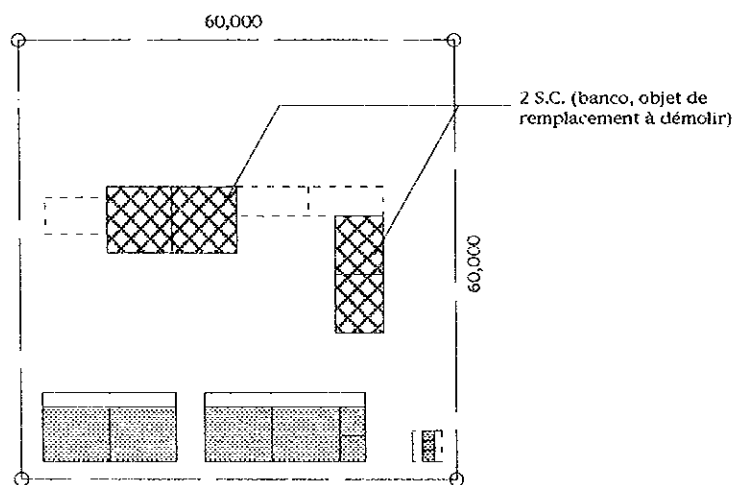
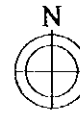
Echelle/ 1:1,000

MP-6

Région : Mopti

Inspection : Mopti/Sévaré

Ecole : Mandiama



Echelle/ 1:1,000

KO-1

Région : Mopti

Inspection : Koro

Ecole : Dimbal

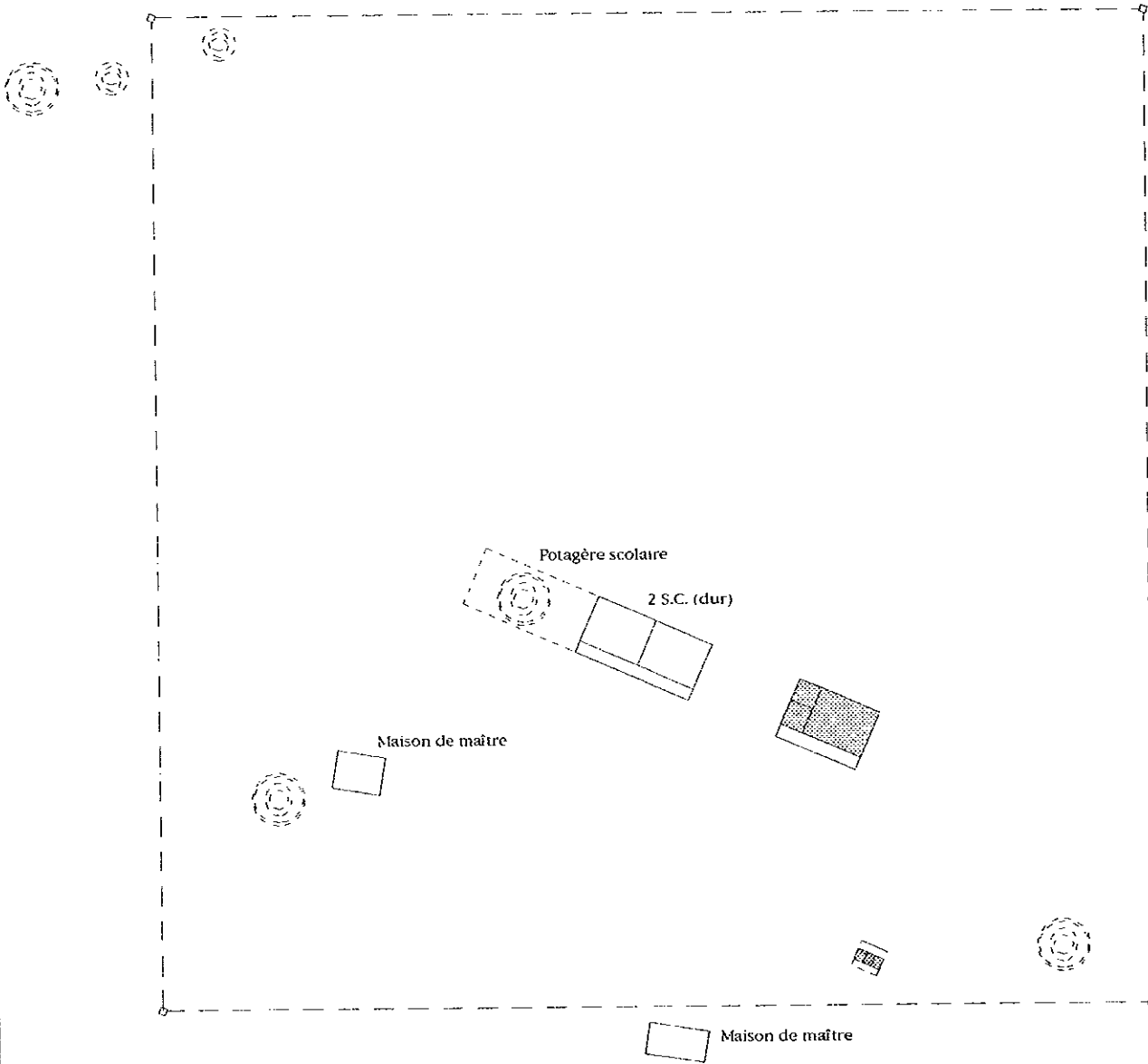


Vers Mopti ←

Piste

→ Vers Koro

Village



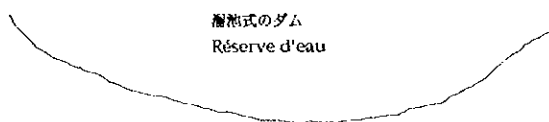
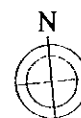
Echelle/ 1:1,000

KO-3

Région : Mopti

Inspection : Koro

Ecole : Kani Bonzone



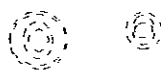
Robinet

Latrine



3S.C. (Semi-dur, Objet de remplacement)

3 S.C. (abandonnées)



Maison de maître

Vers Bankass

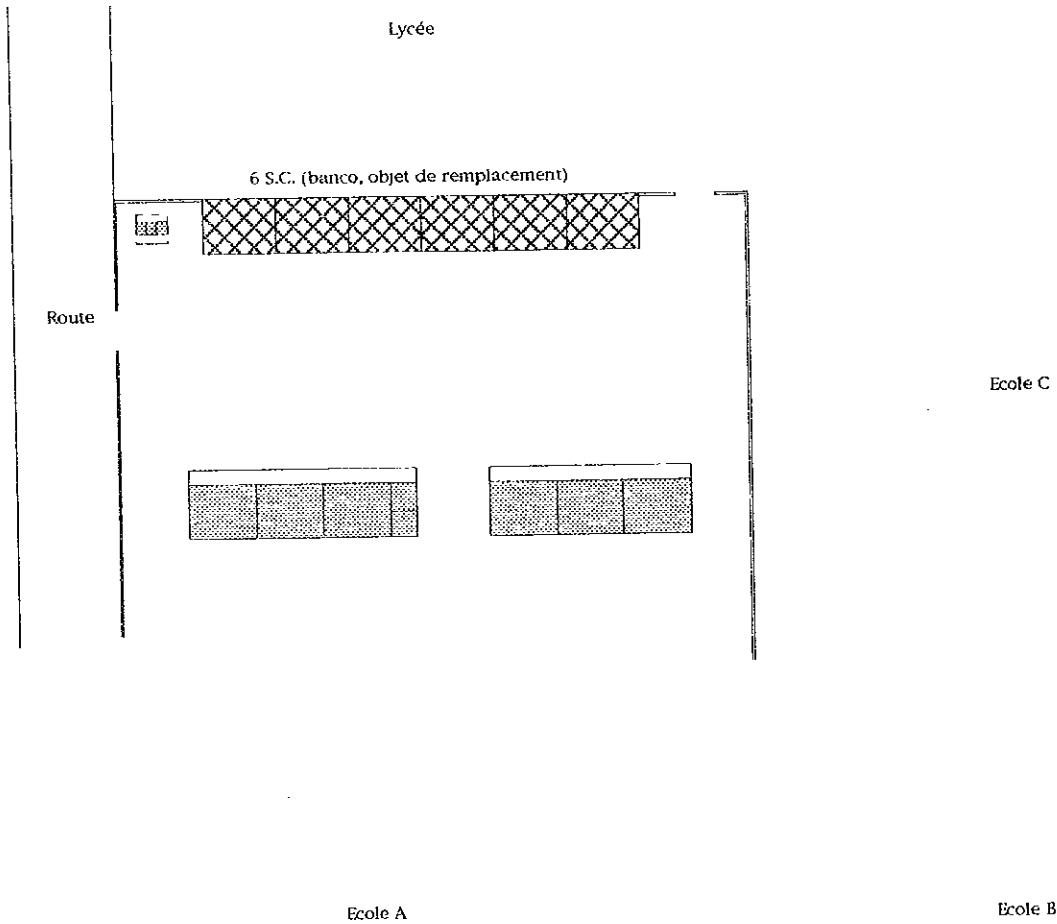
Echelle/ 1:1,000

KO-4

Région : Mopti

Inspection : Koro

Ecole : Koro D



Echelle/ 1:1,000

KO-5

Région : Mopti

Inspection : Koro

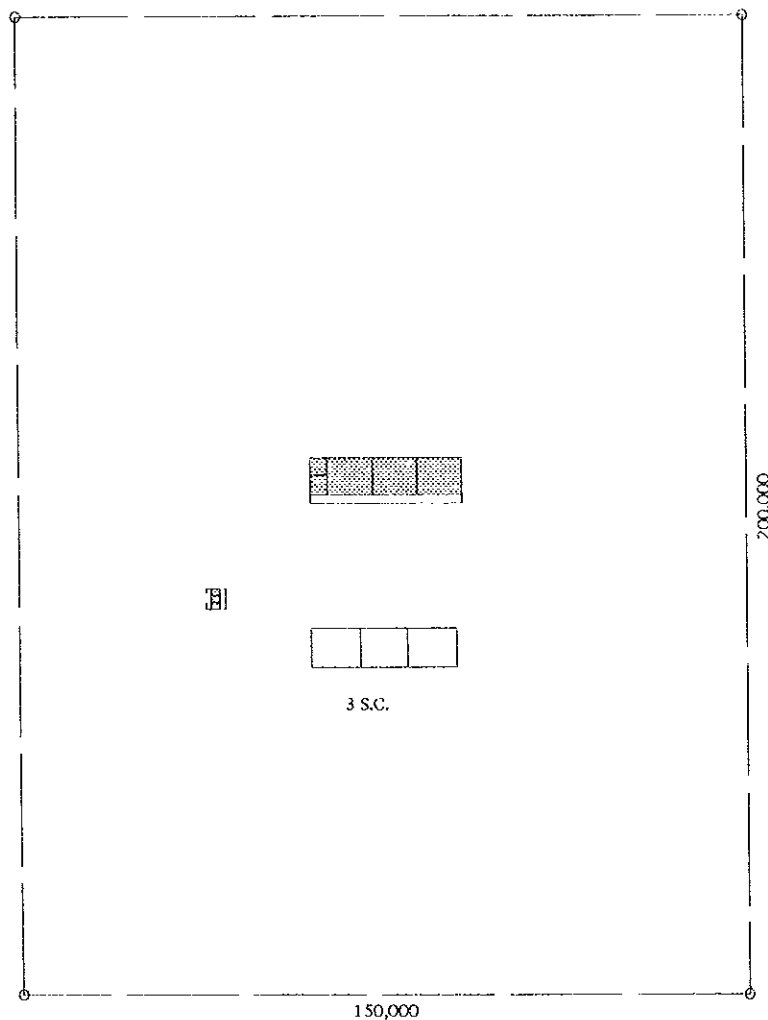
Ecole : Youdiou



Champs

Champs

Champs



3 S.C.

Champs

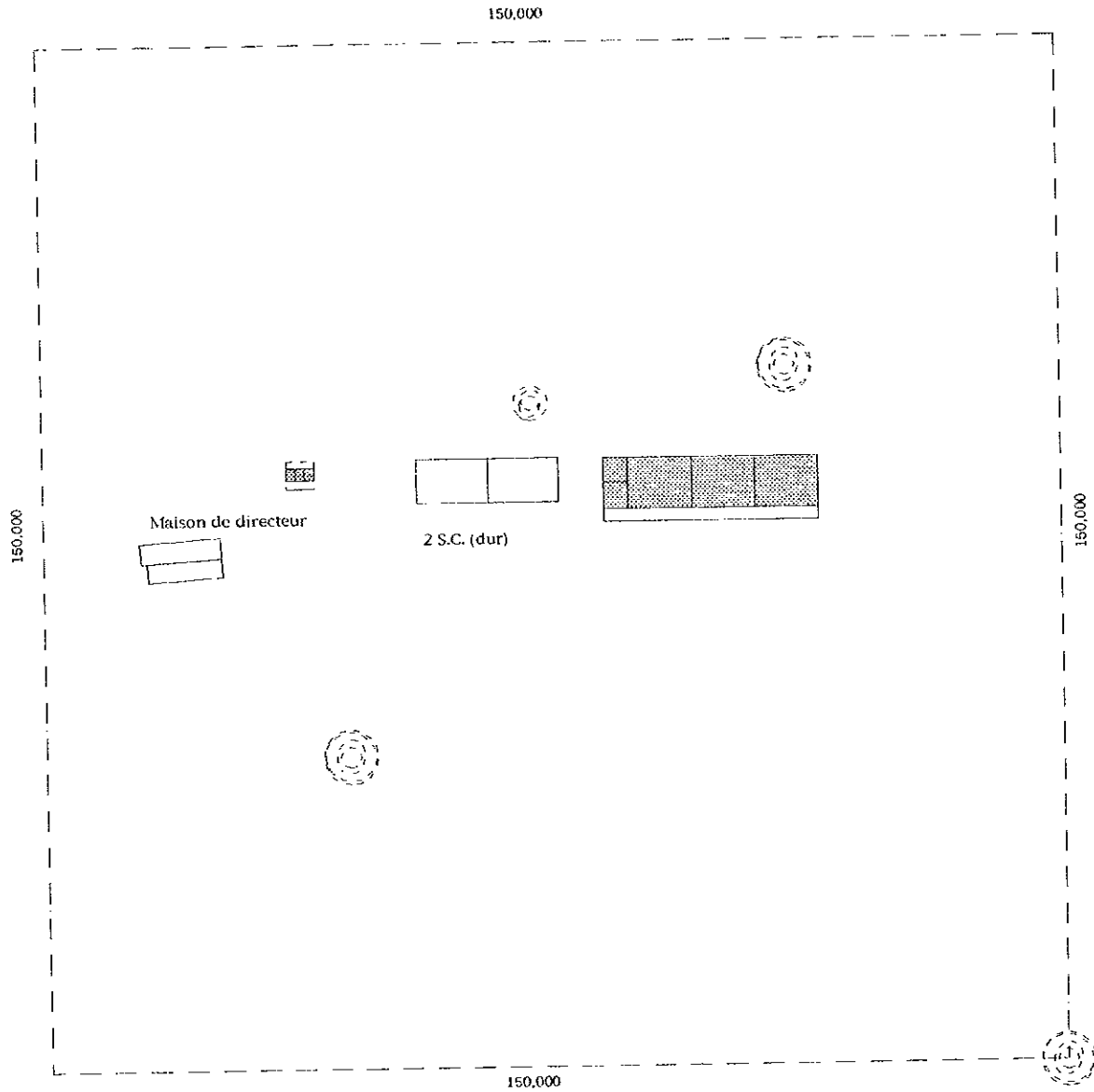
Echelle/ 1:1,500

KO-6

Région : Mopti

Inspection : Koro

Ecole : Wol



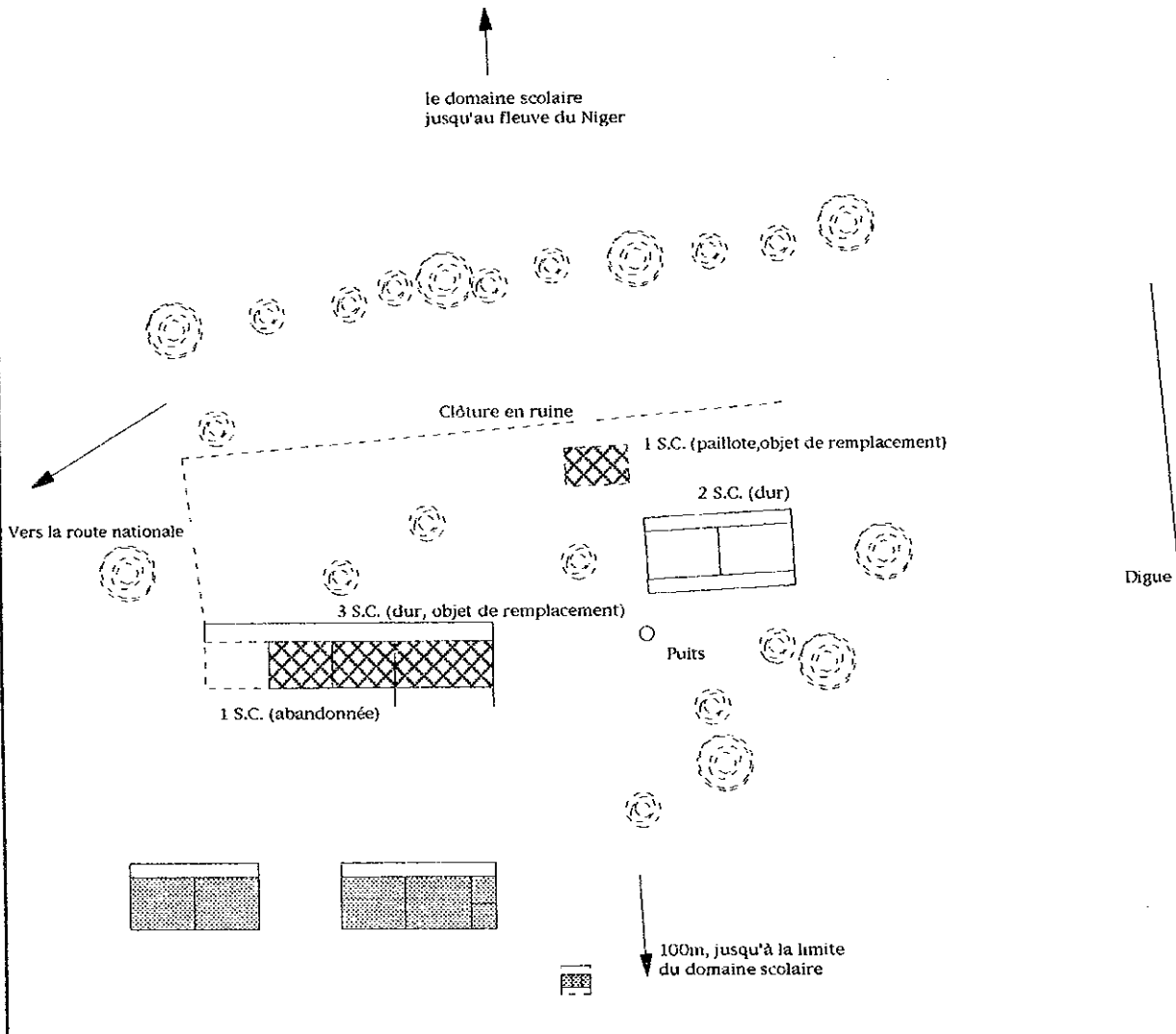


SG1-1

Region : Ségou

Inspection : Ségou I

Ecole : Banankoro

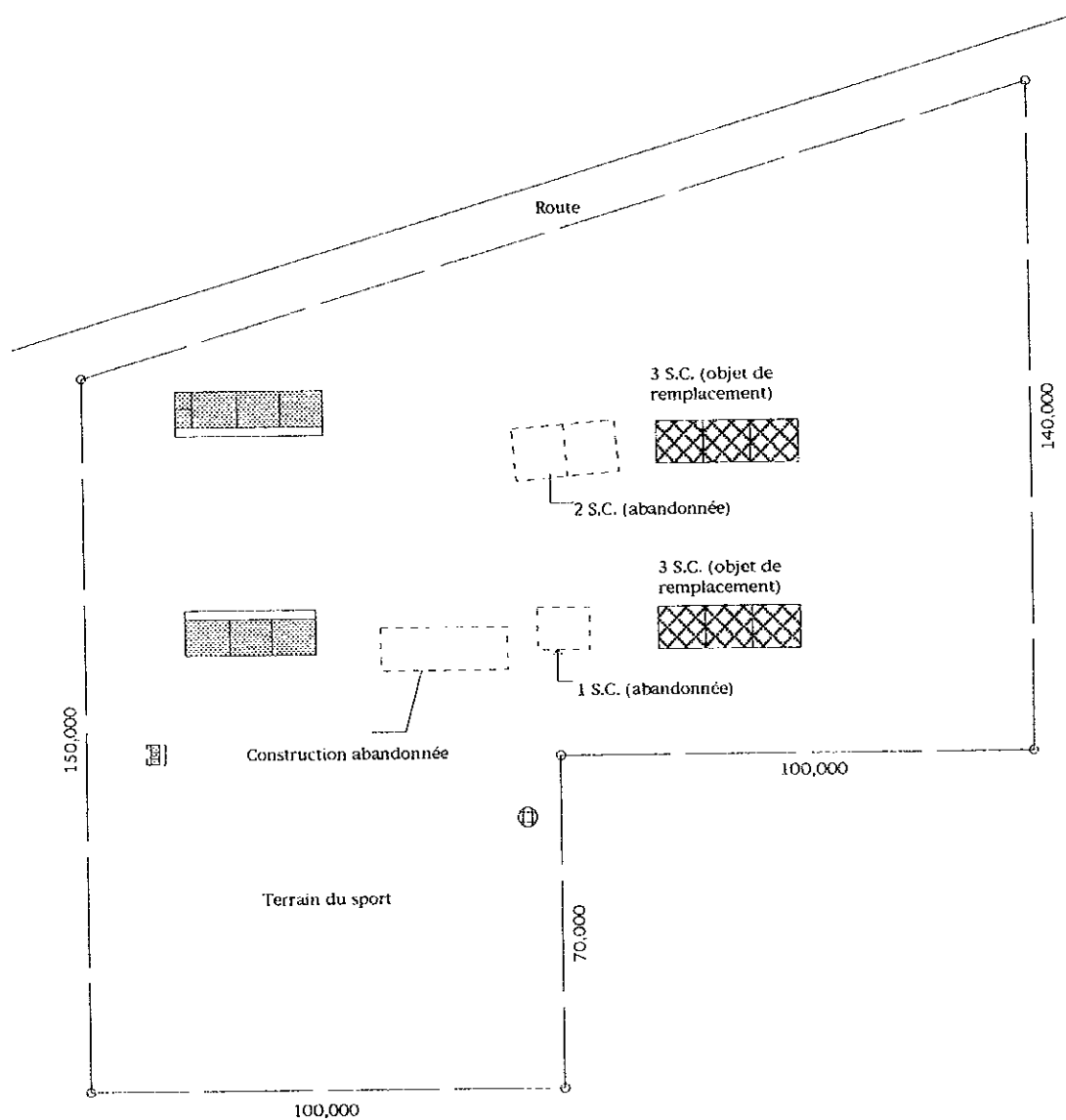


SG1-2

Région : Ségou

Inspection : Ségou 1

Ecole : Konodimini



Echelle/ 1:1,500

SG1-3

Région : Ségou

Inspection : Ségou 1

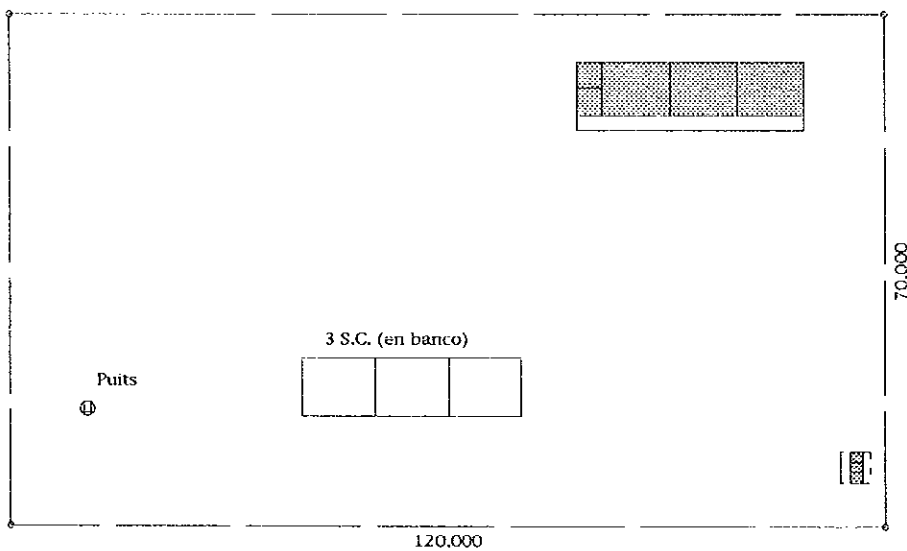
Ecole : Zambougou



Vers Bamako ←

Route goudronnée

→ Vers Ségou



70,000

120,000

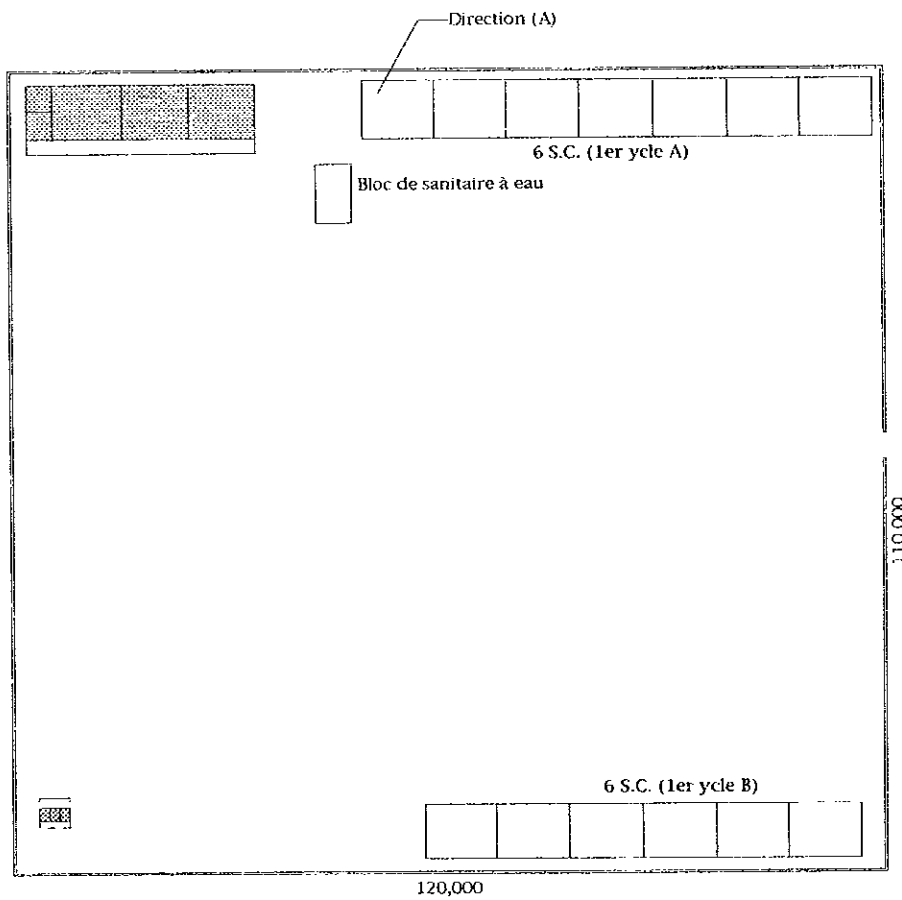
Echelle/ 1:1,000

SG1-4

Région : Ségou

Inspection : Ségou 1

Ecole : Darsalam A,B



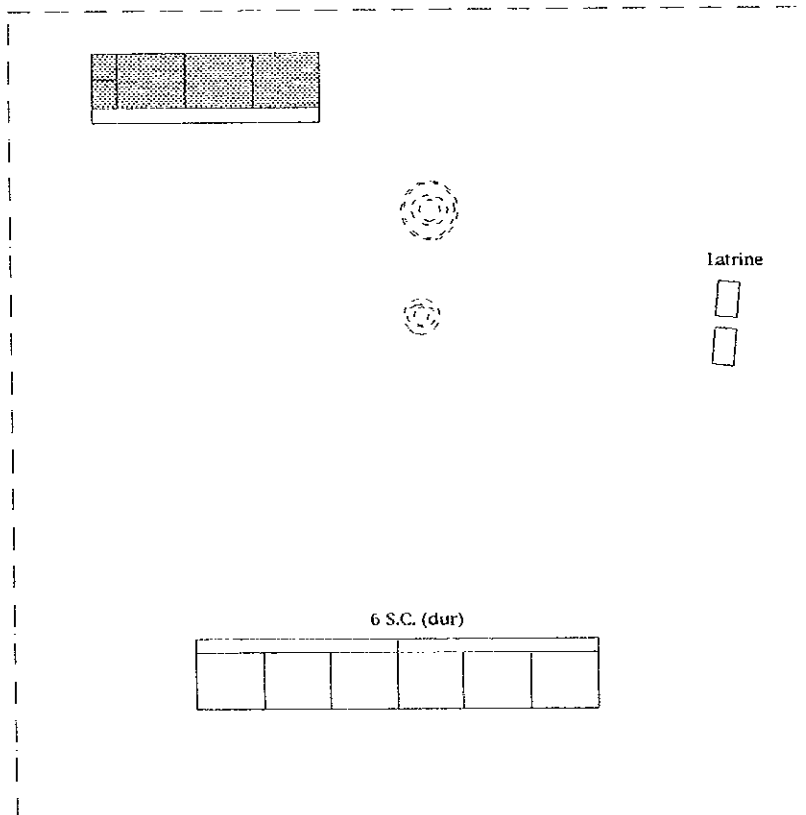
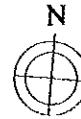
Echelle/ 1:1,000

SG1-6

Région : Ségou

Inspection : Ségou I

Ecole : Médine 1



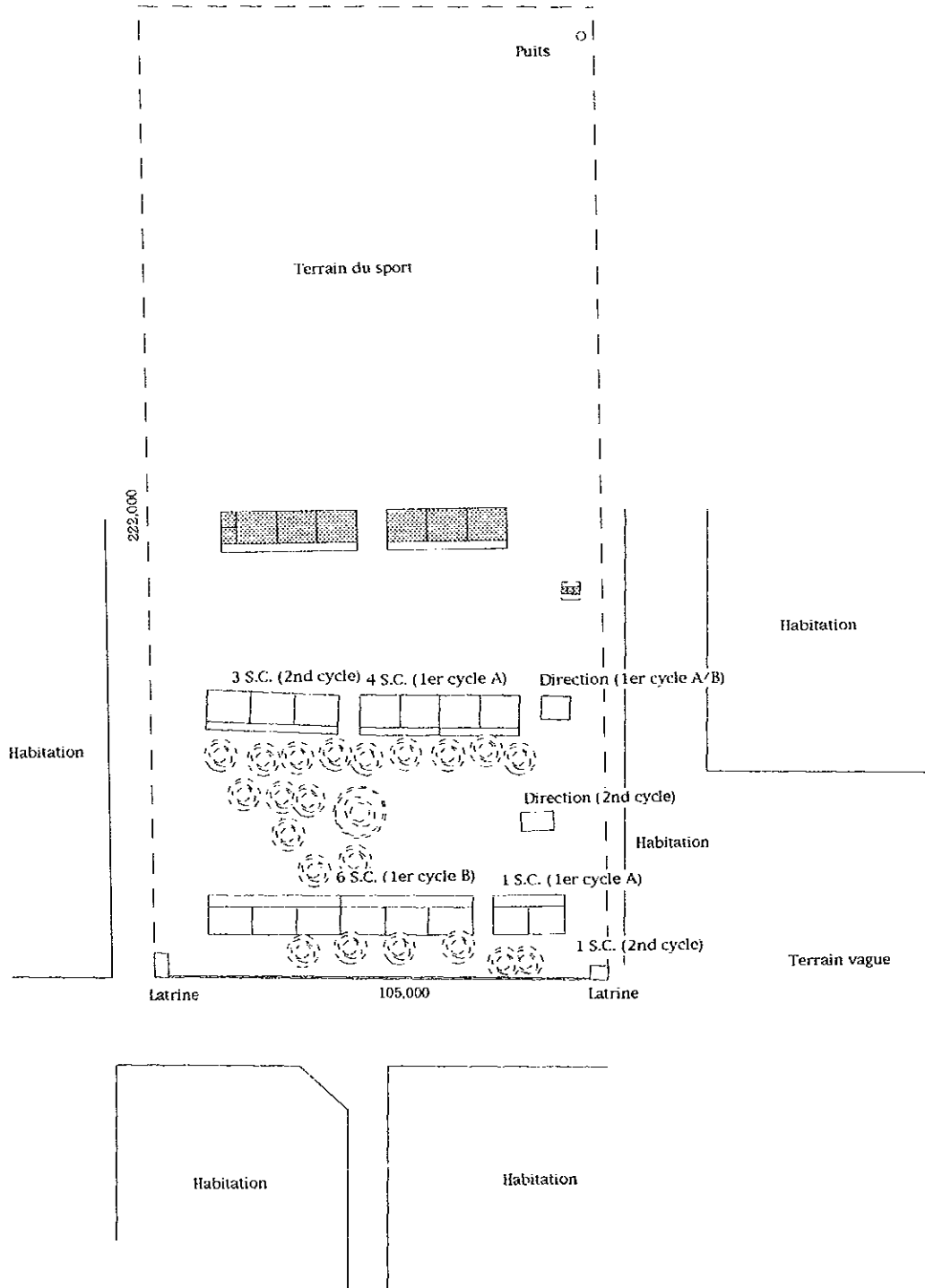
Echelle/ 1:1,000

SG1-7

Région : Ségou

Inspection : Ségou I

Ecole : Pélangana A,B



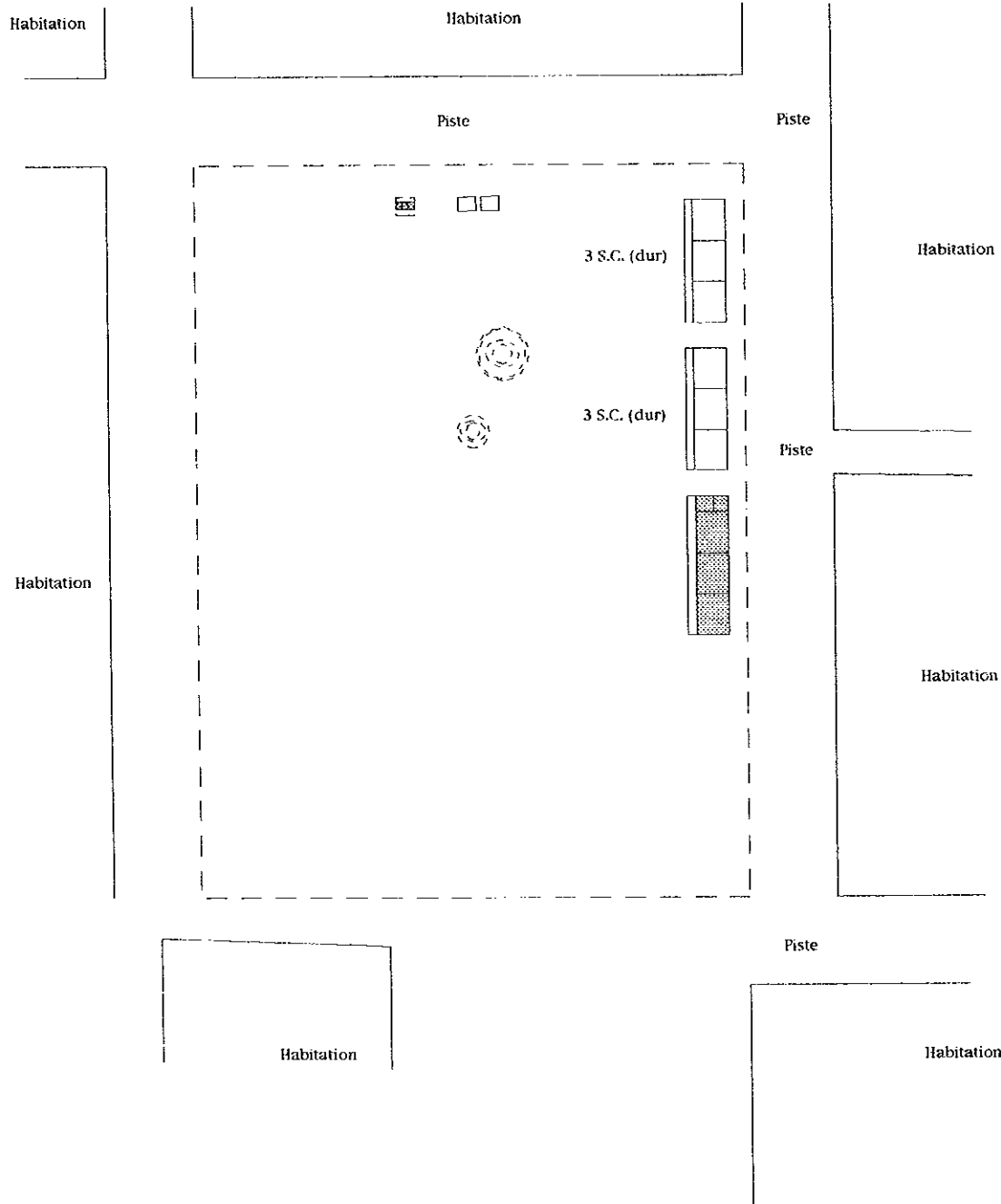
Echelle/ 1:1,500

SG1-8

Région : Ségou

Inspection : Ségou I

Ecole : Sido Soninkoura



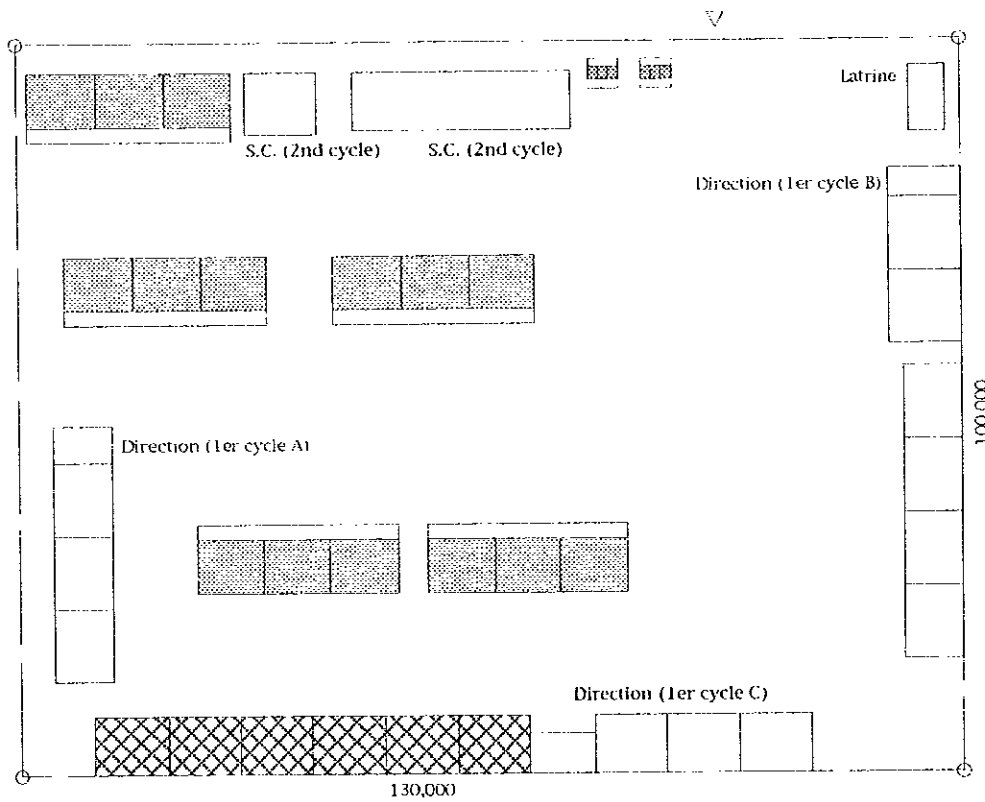
Echelle/ 1:1,500

SG1-9

Région : Ségou

Inspection : Ségou 1

École : Soninkoura A,B,C



Echelle/ 1:1,000



SG2-1

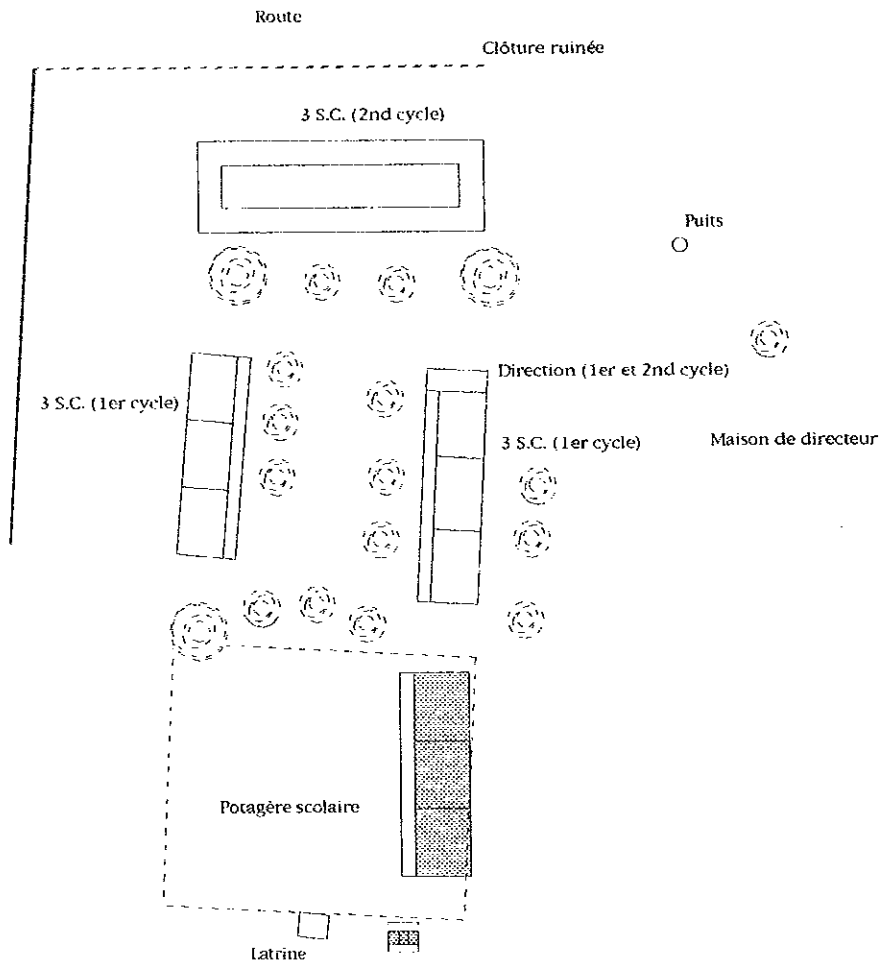
Région : Ségou

Inspection : Ségou II

Ecole : Cinzana



Vers la Route nationale  
←



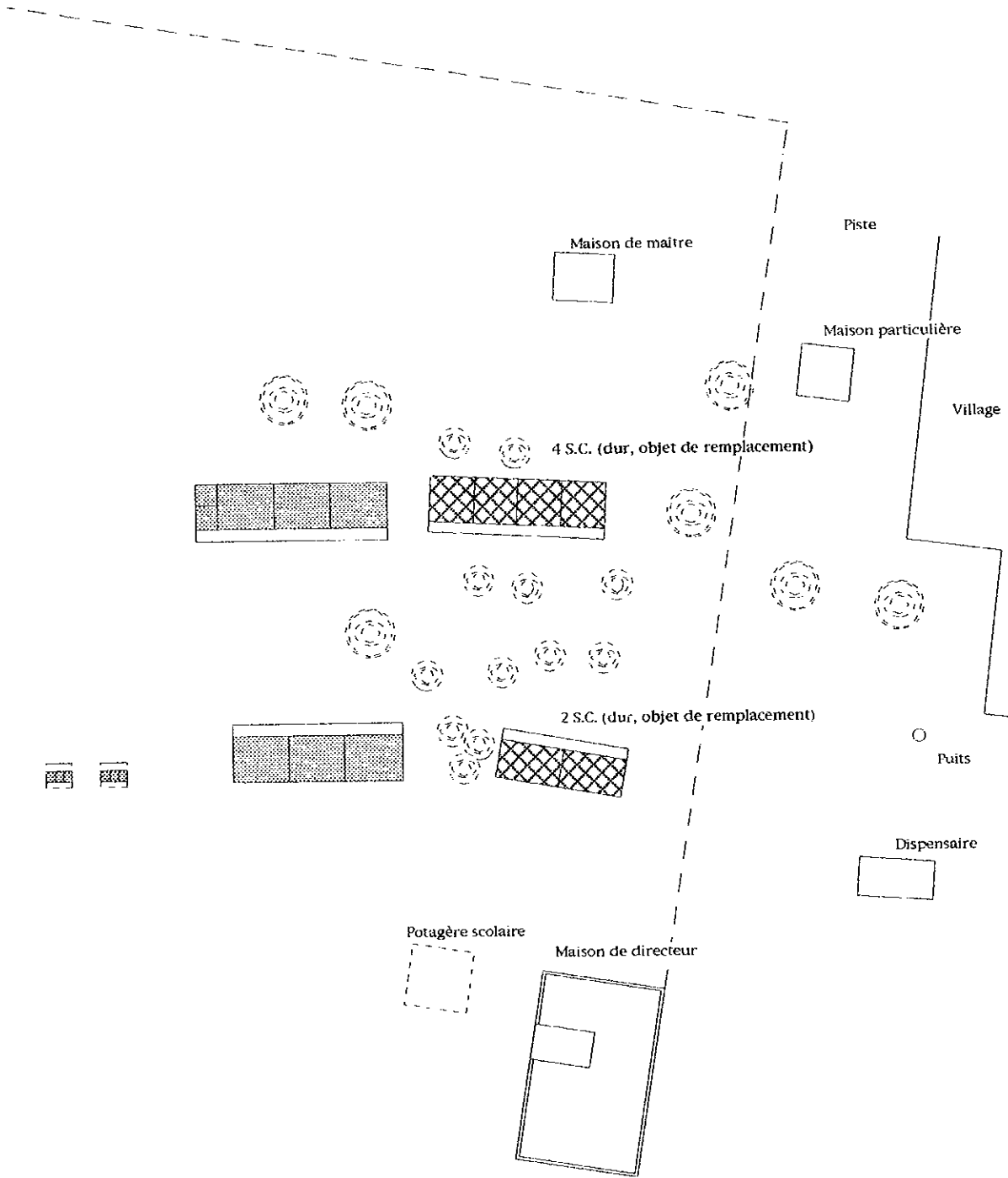
Echelle/ 1:1,000

SG2-2

Région : Ségou

Inspection : Ségou II

Ecole : Saméné



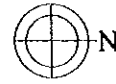
Echelle/ 1:1,000

SG2-3

Région : Ségou

Inspection : Ségou II

Ecole : Zambougou/Cinzana



Village

Abbay espagnole

Maison de maître

3 S.C. (dur)

Potagère scolaire

Haie de clôture

200000

Baobab

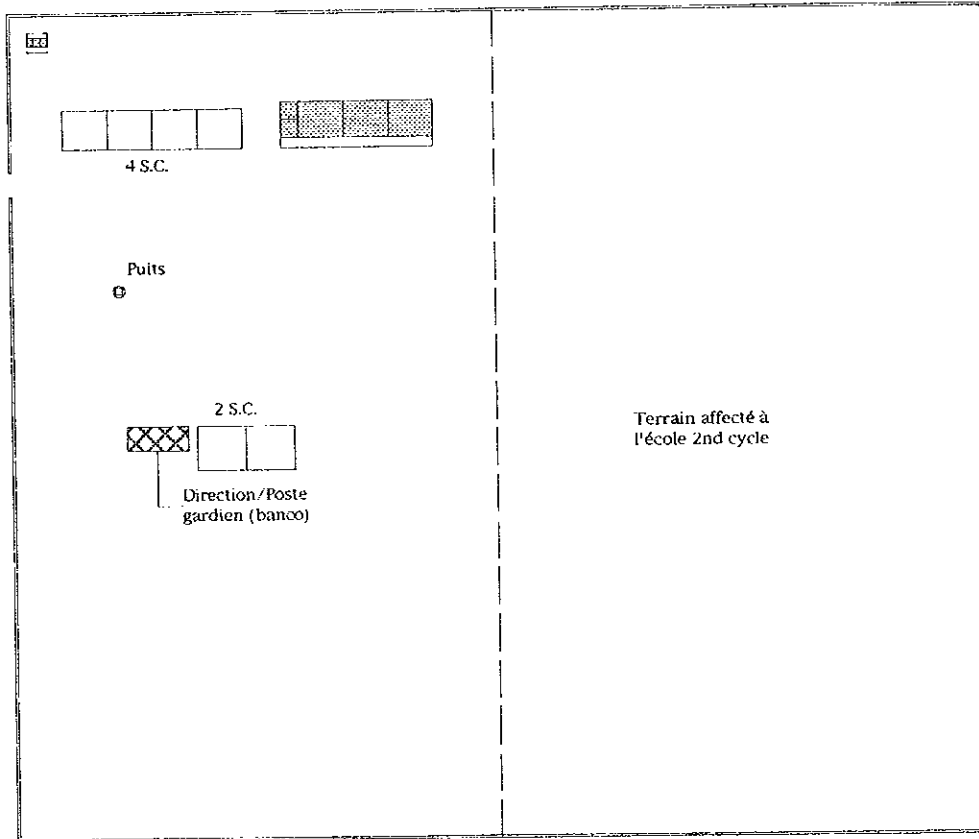
Echelle/ 1:1,000

SG2-4

Région : Ségou

Inspection : Ségou II

Ecole : Dioro



200,000

170,000

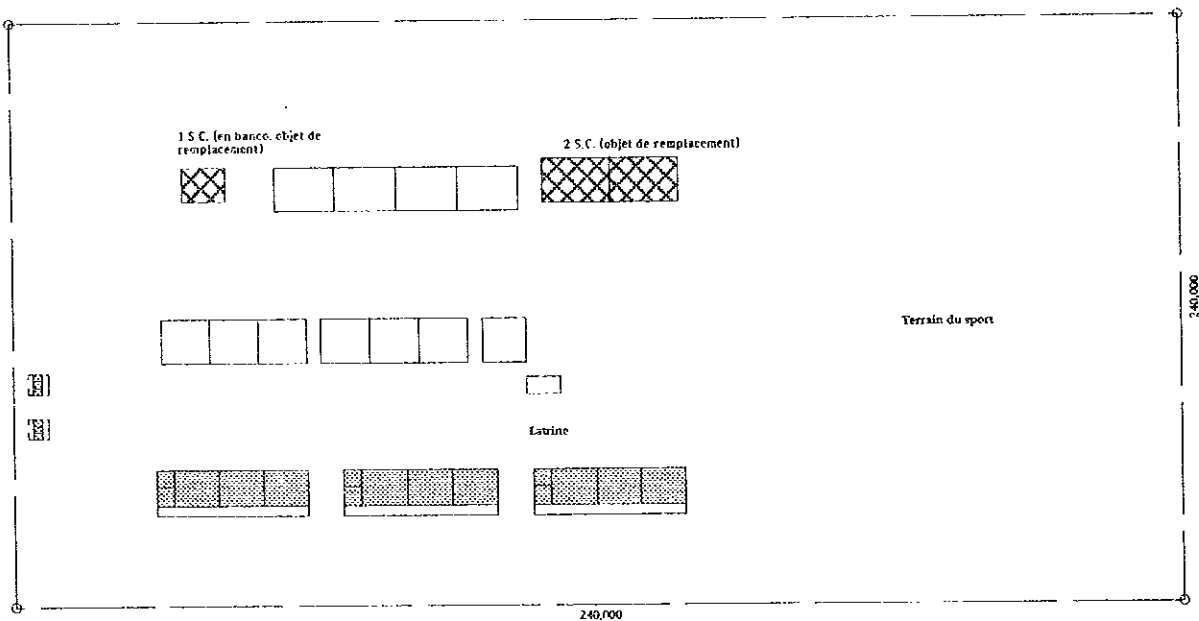
Echelle/ 1:1,500

SG2-5

Région : Ségou

Inspection : Ségou II

Ecole : Doubabougou A,B,C



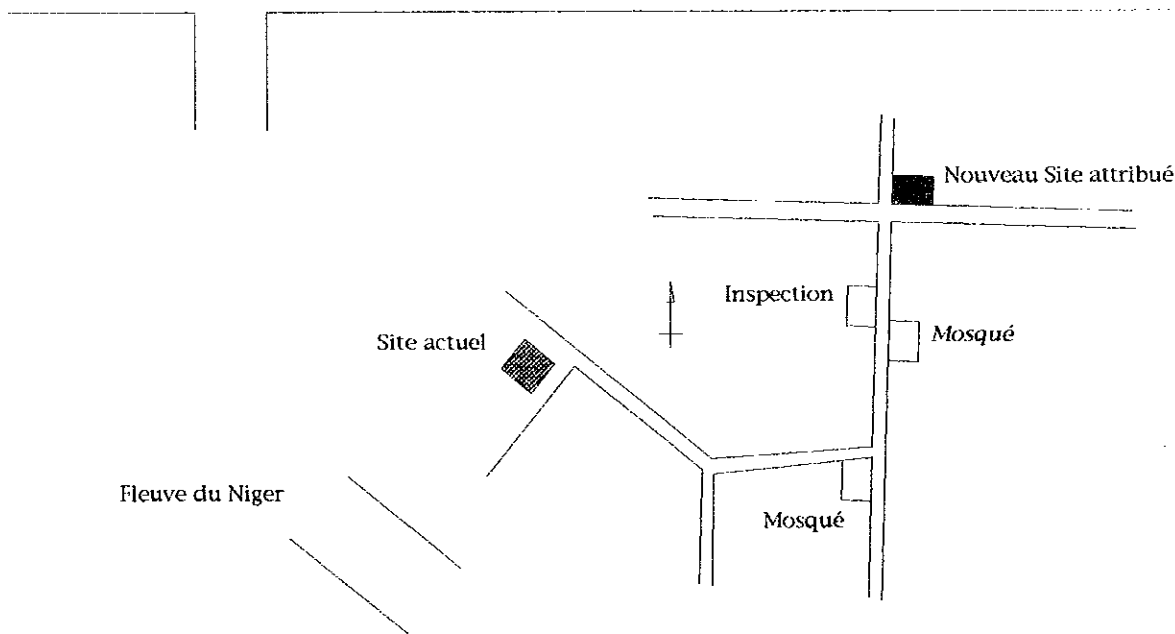
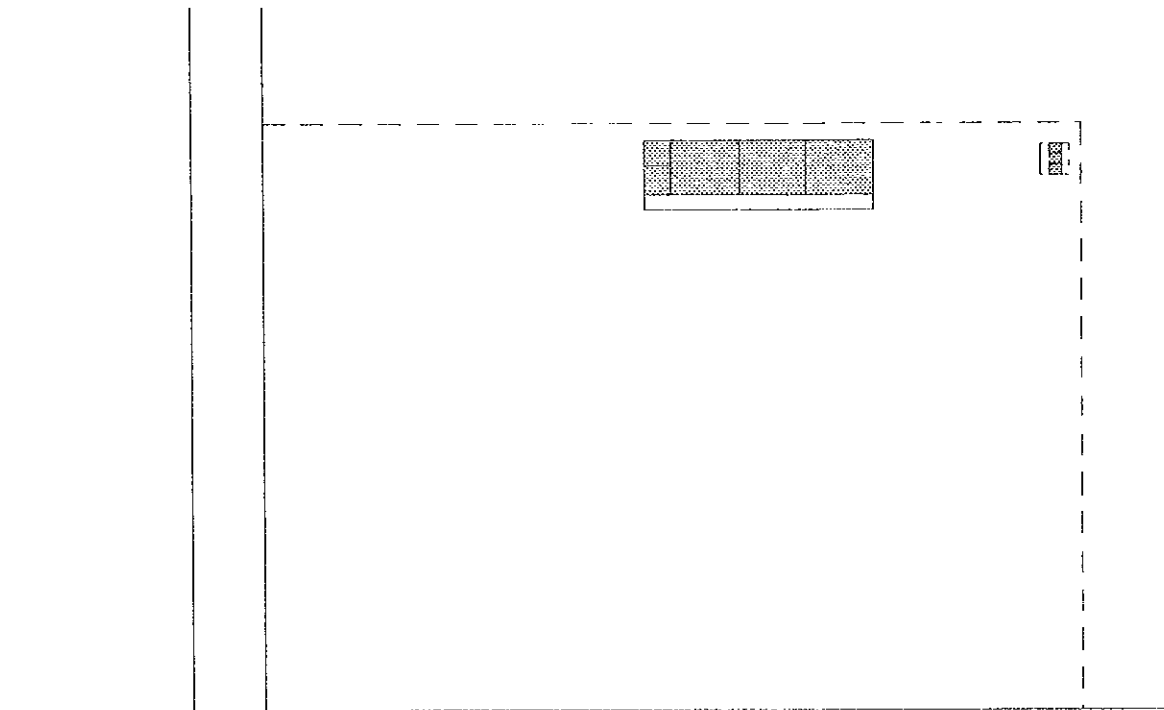
Echelle/ 1:1,500

SG2-6

Région : Ségou

Inspection : Ségou II

Ecole : Sansanding



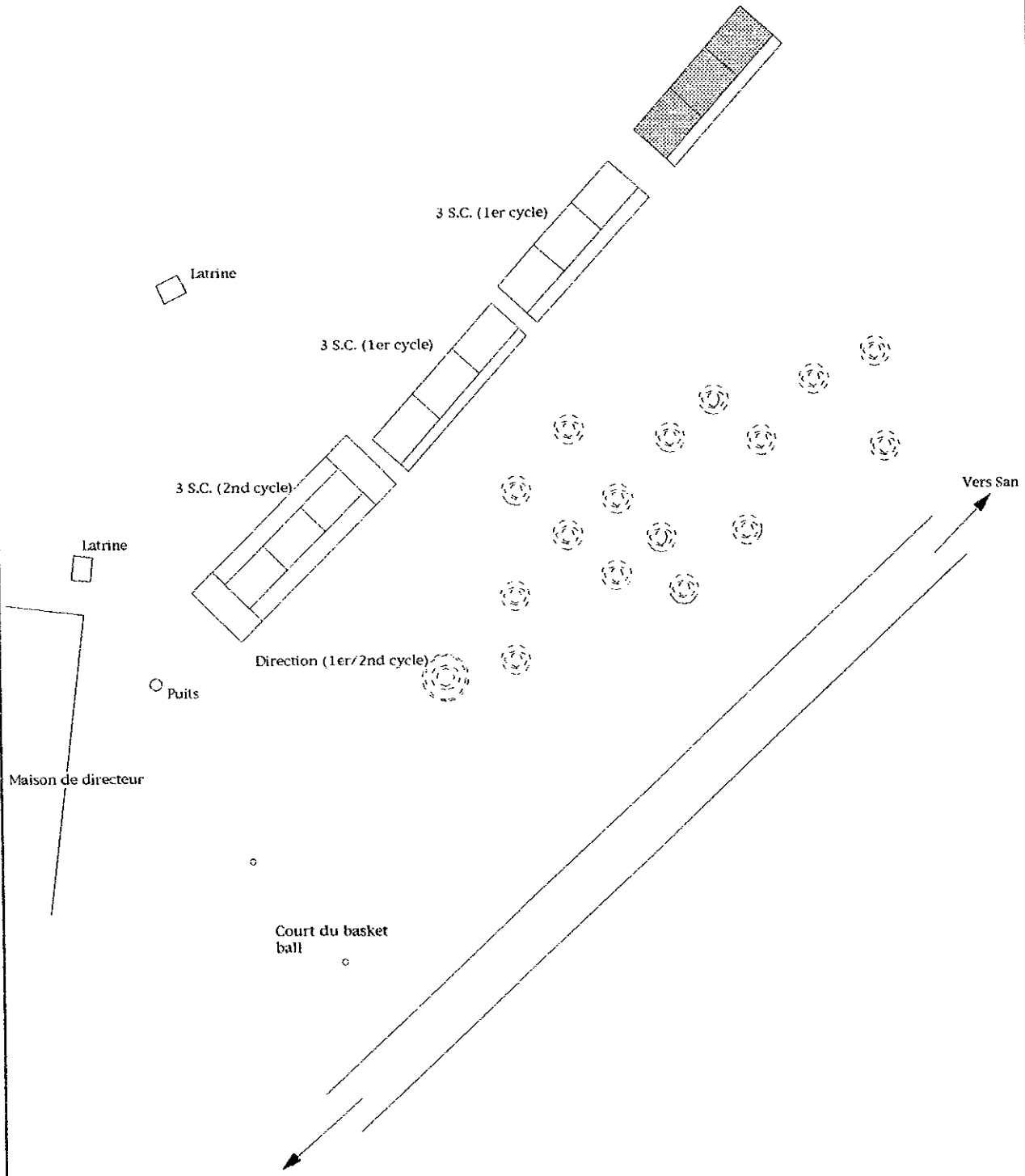
Echelle/ 1:1,000

SG2-10

Région : Ségou

Inspection : Ségou II

Ecole : Yangasso



Echelle/ 1:1,000

NI-1

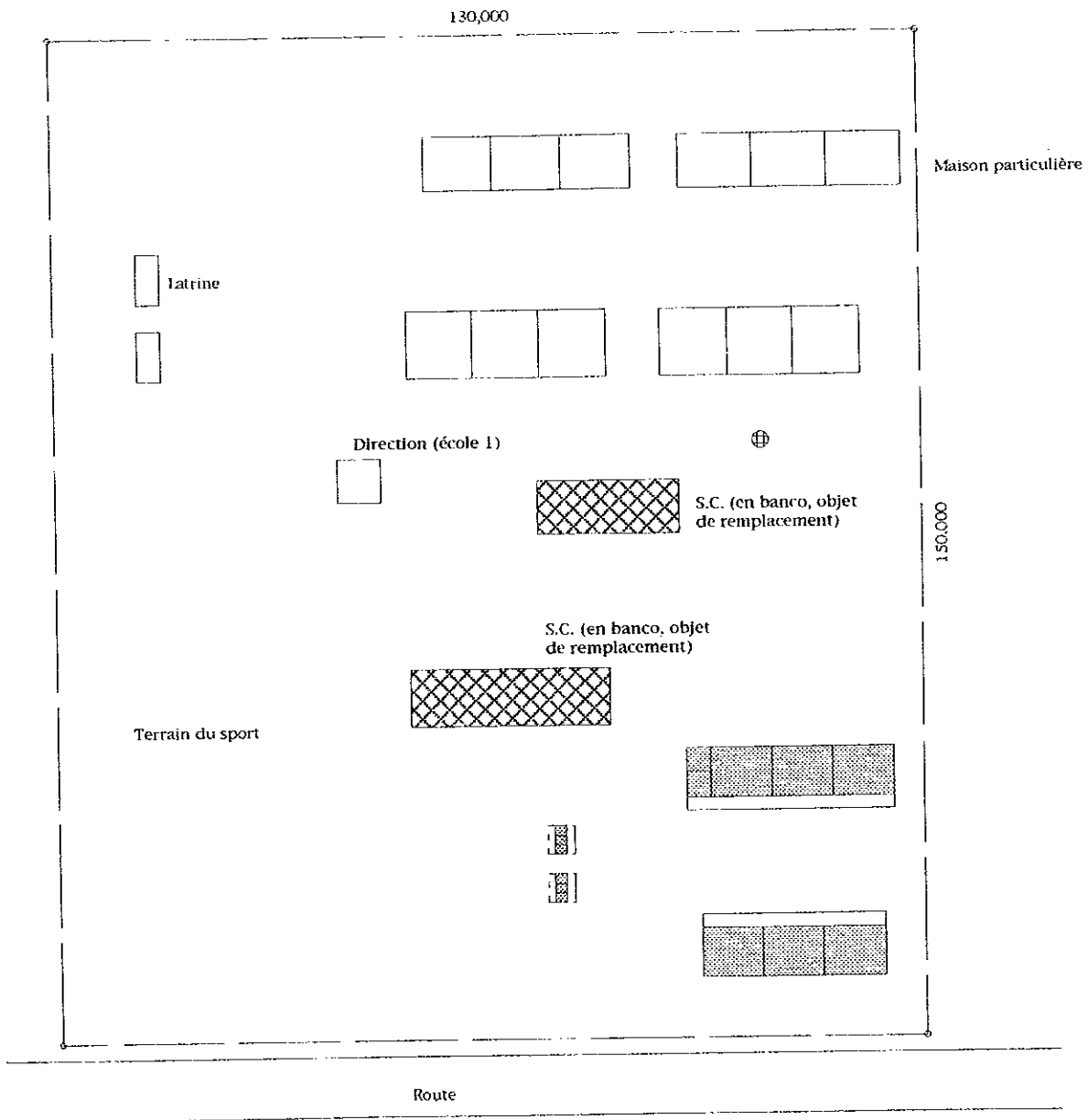
Région : Ségou

Inspection : Niono

Ecole : Macina 1,2,3



Terrain affecté à l'école 2nd cycle



Echelle/ 1:1,000

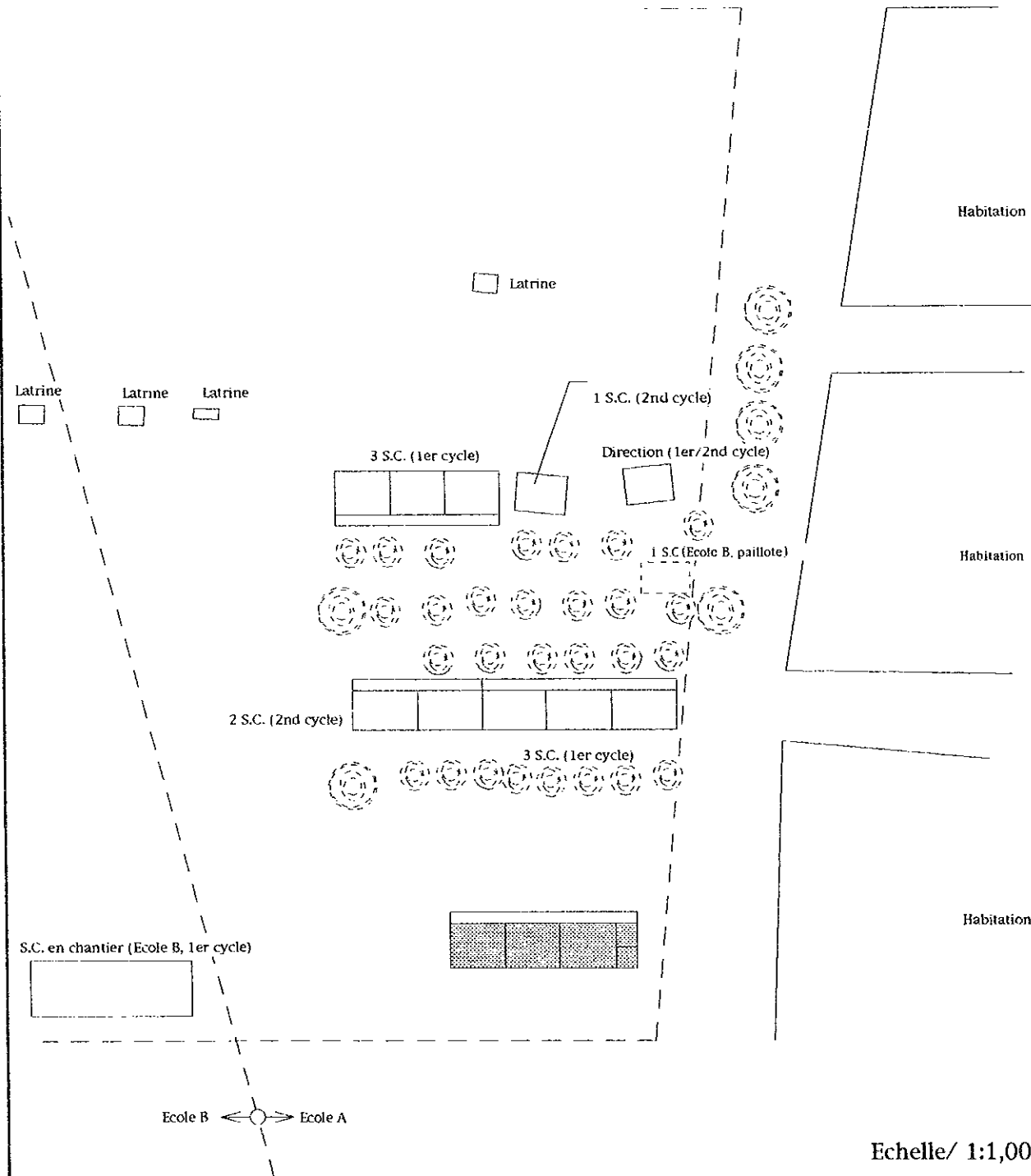


NI-6

Région : Ségou

Inspection : Niono

Ecole : Séribala A



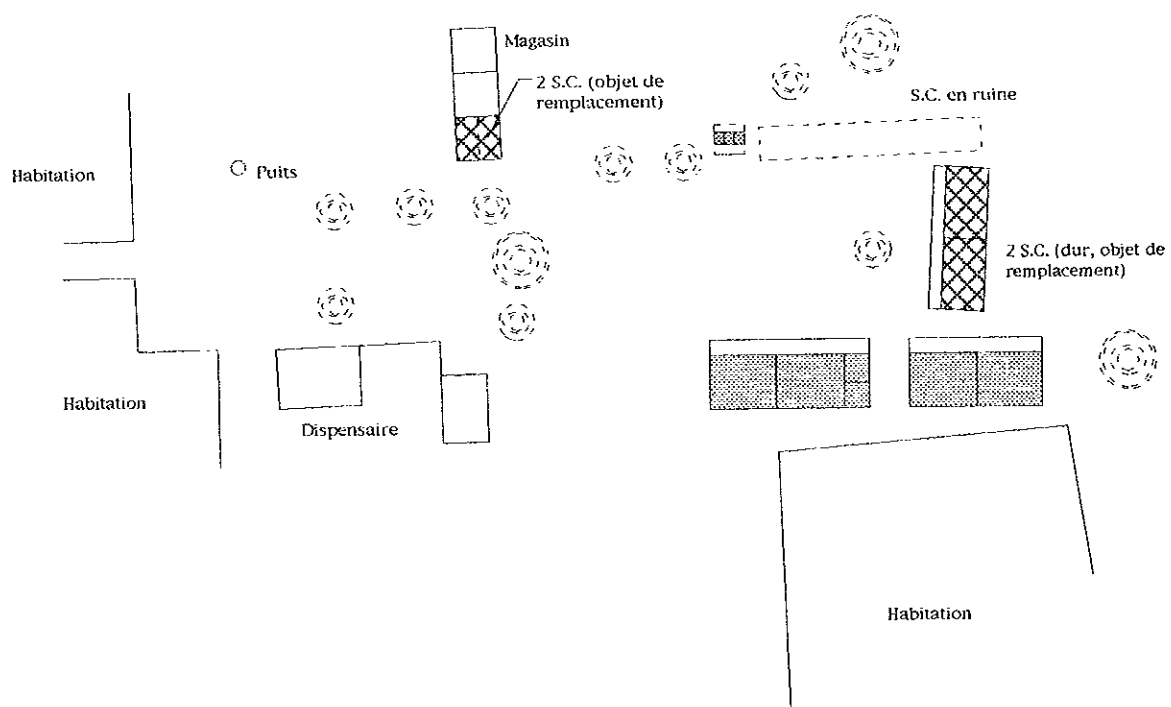
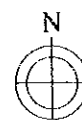
Echelle/ 1:1,000

NI-7

Région : Ségou

Inspection : Niono

Ecole : Pogo



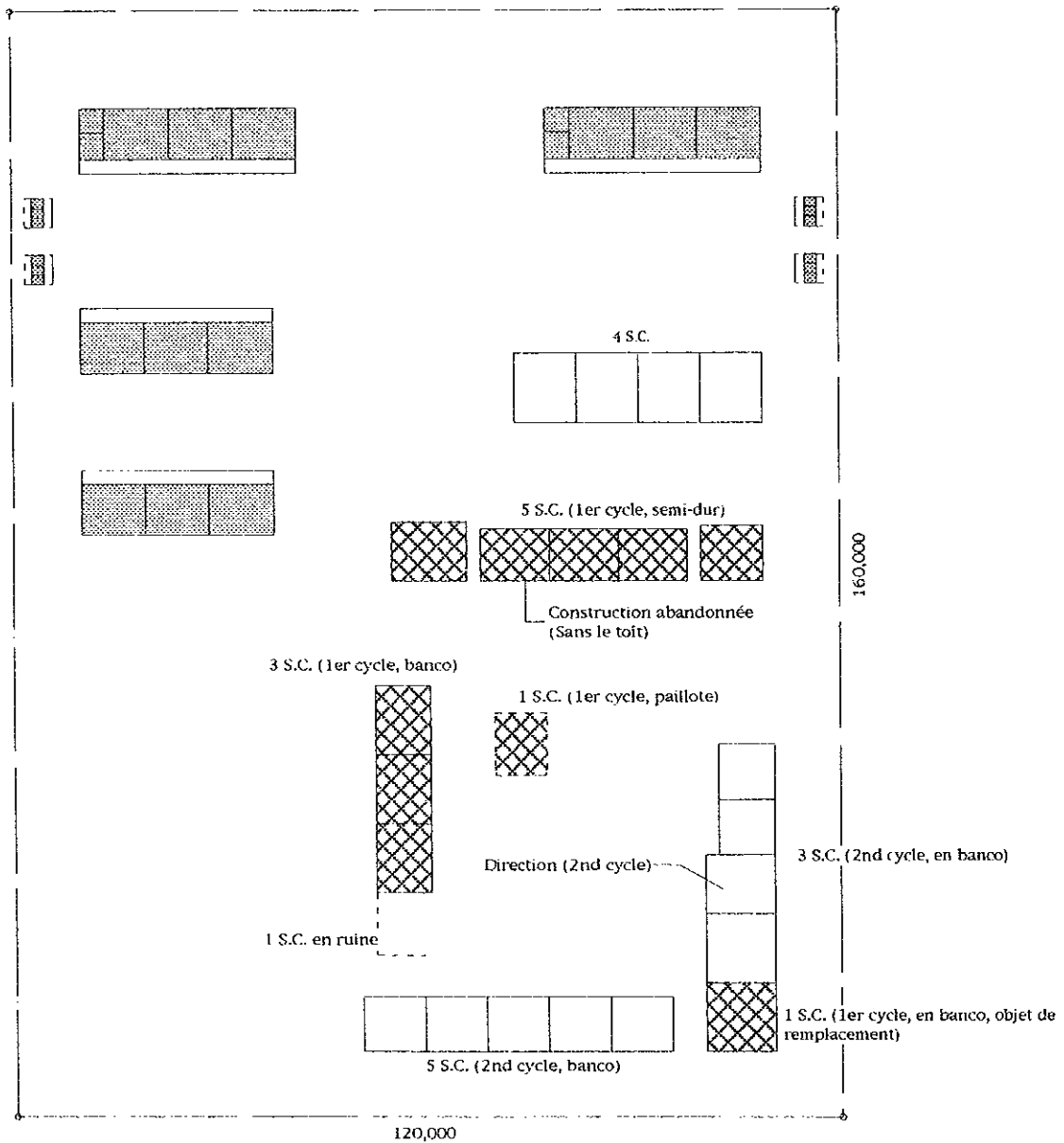
Echelle/ 1:1,000

NI-8

Région : Segou

Inspection : Niono

Ecole : Diabaly 1,2



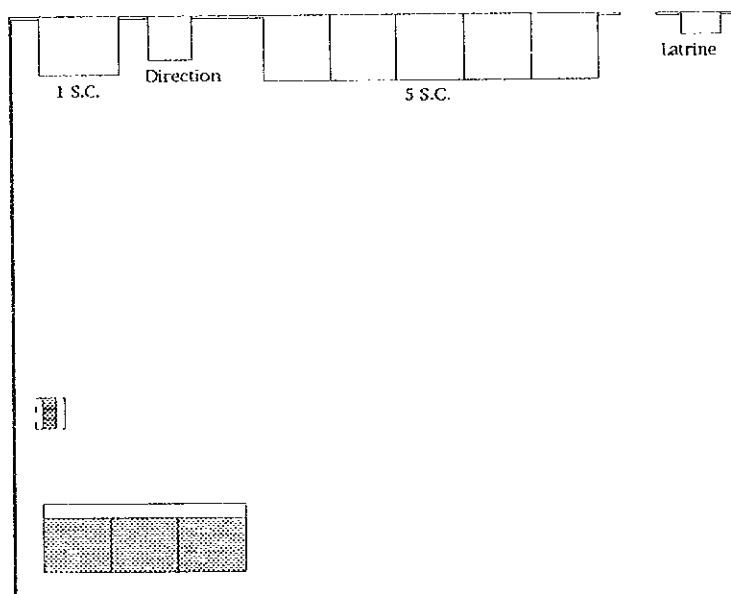
Echelle/ 1:1,000

NI-9

Région : Ségou

Inspection : Niono

Ecole : Dogofry



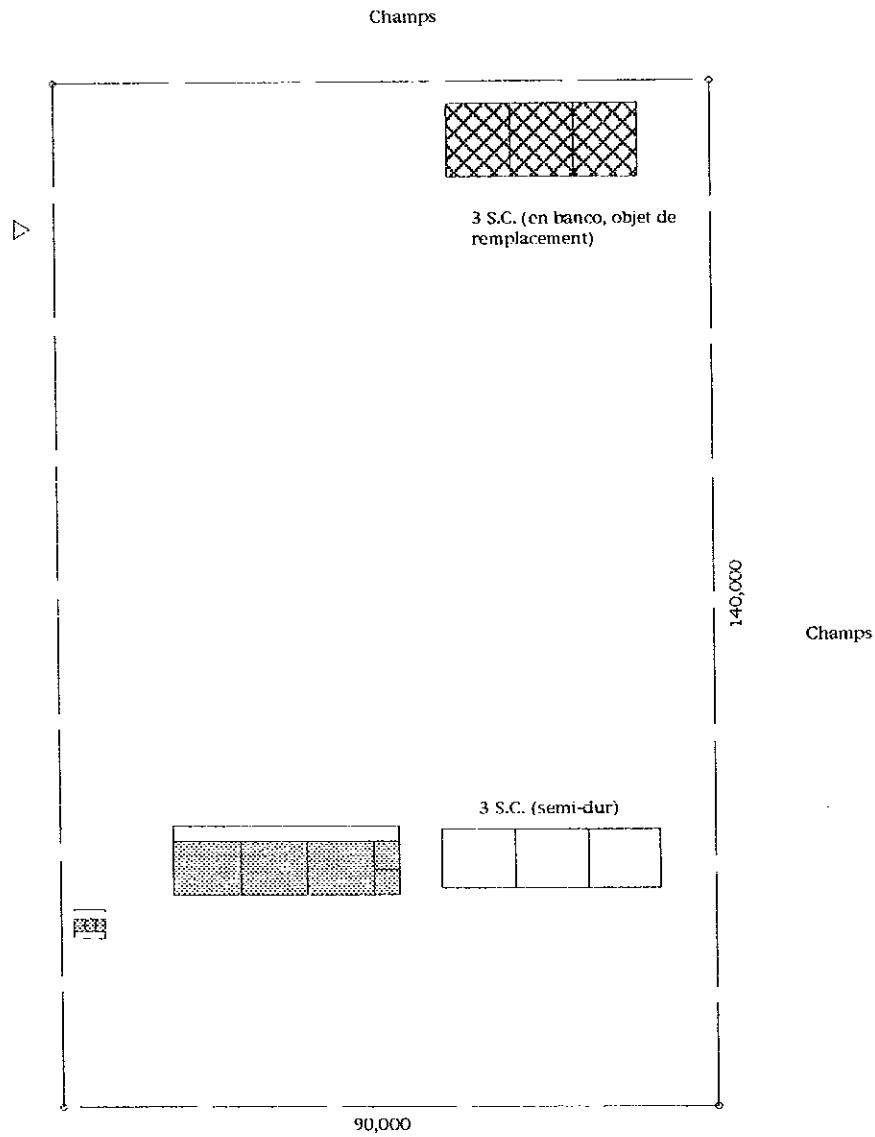
Echelle/ 1:1,000

SN-2

Région : Ségou

Inspection : San

Ecole : Moribila



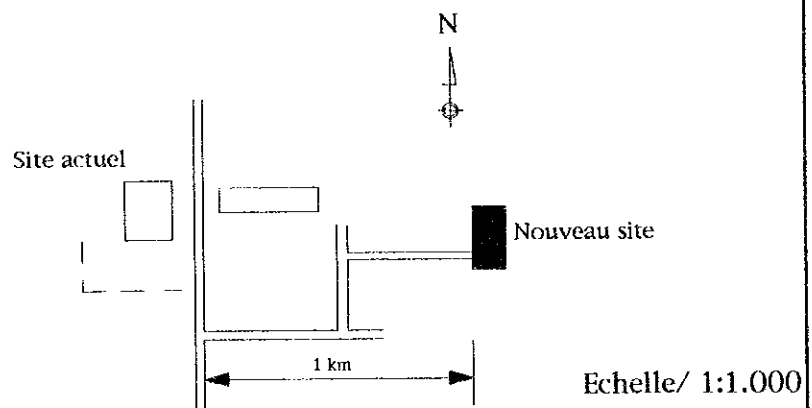
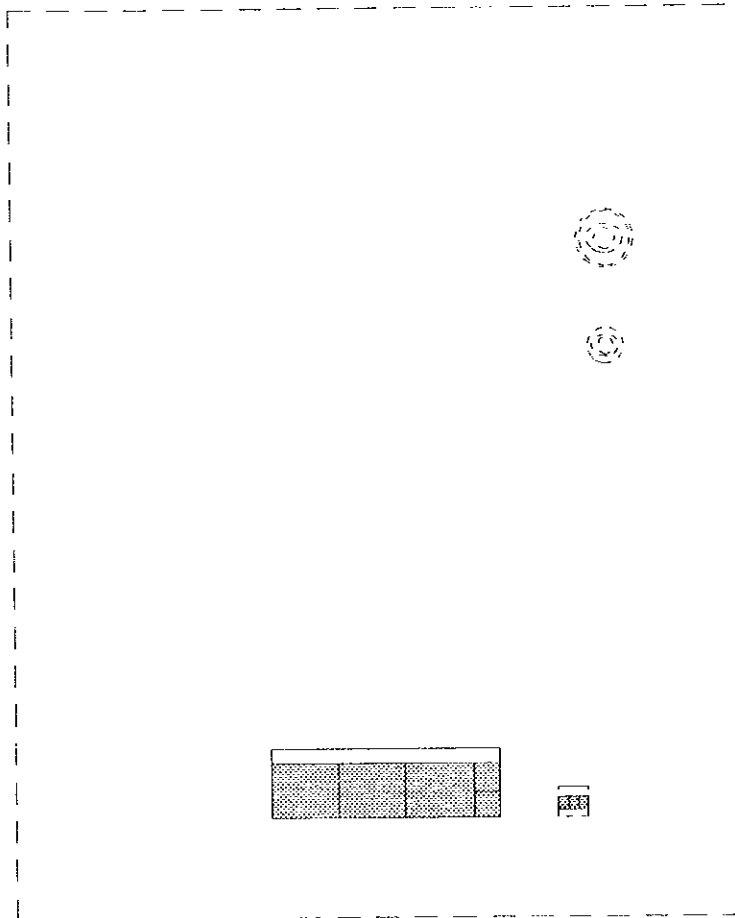
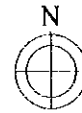
Echelle/ 1:1.000

SN-3

Région : Ségou

Inspection : San

Ecole : Kimparana

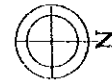


SN-4

Région : Ségou

Inspection : San

Ecole : Karaba



Echelle/ 1:1.000

SN-5

Région : Ségou

Inspection : San

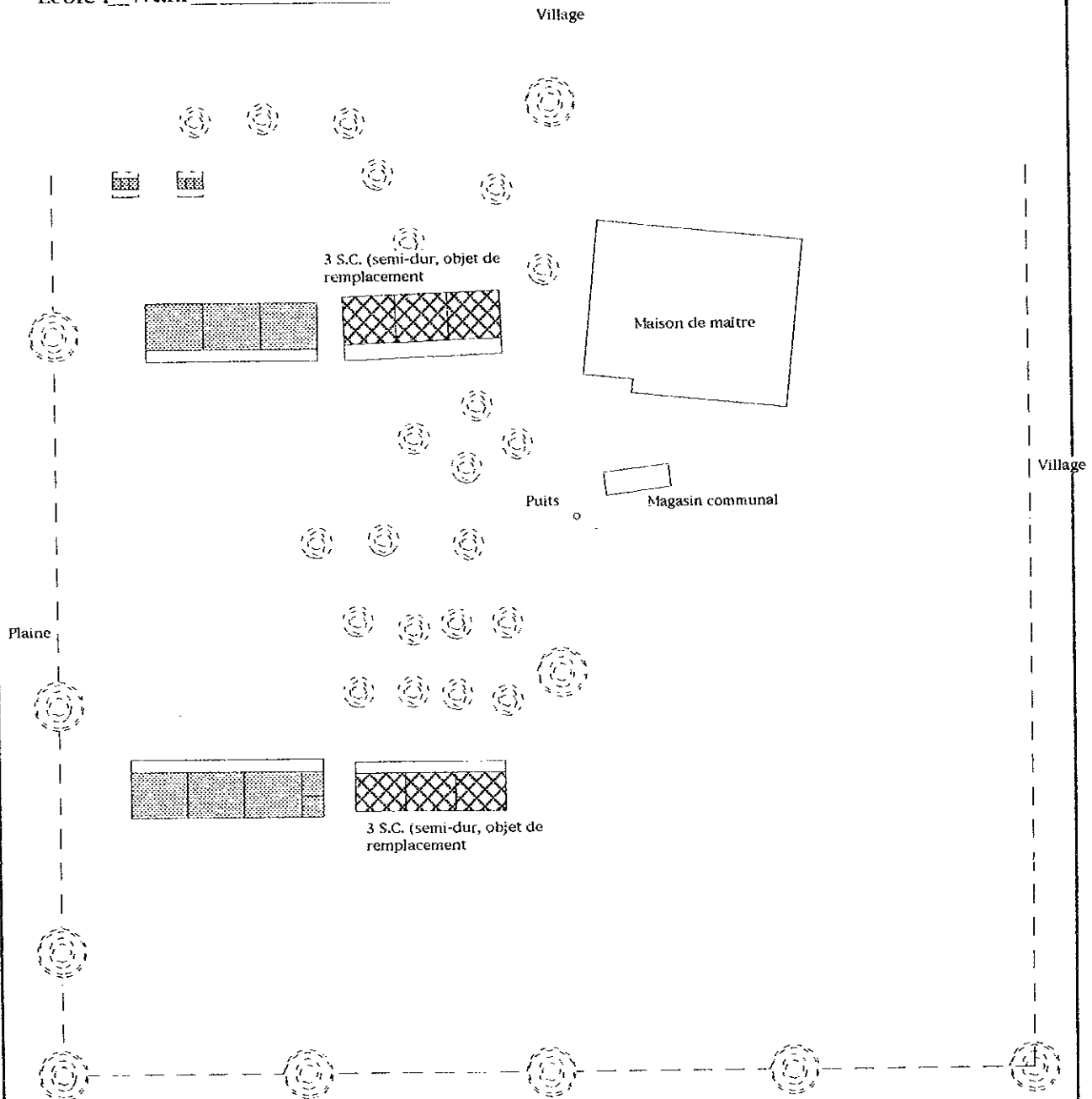
Ecole : Waki



Vers la route principale

Piste

Village



Echelle/ 1:1.000

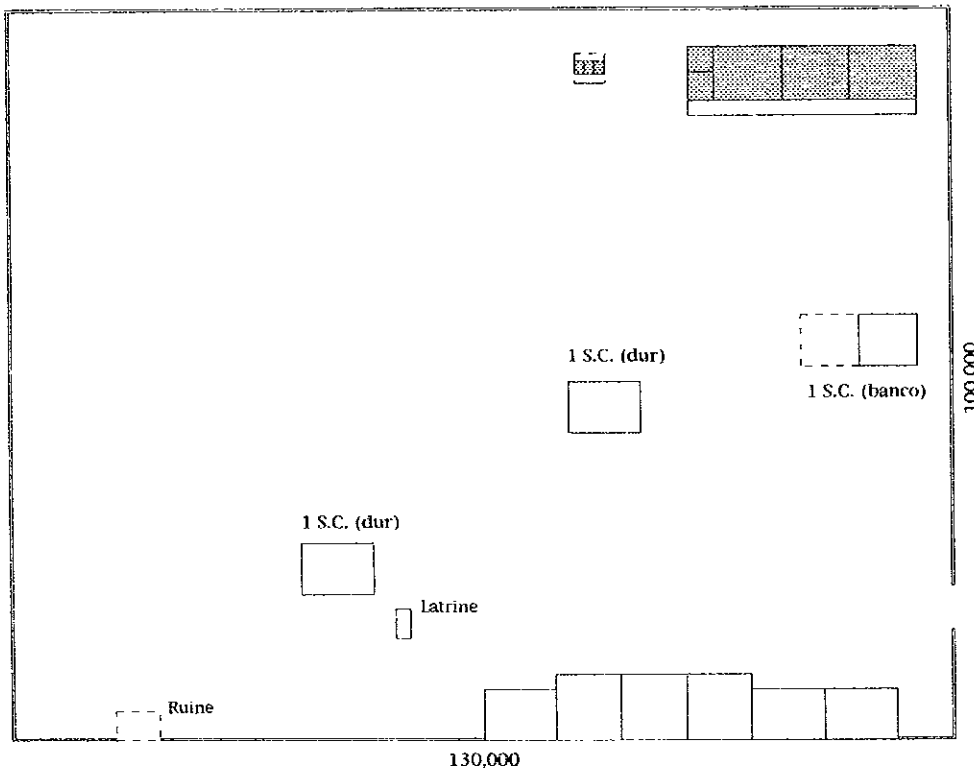


SN-6

Région : Ségou

Inspection : San

Ecole : Baramandougou



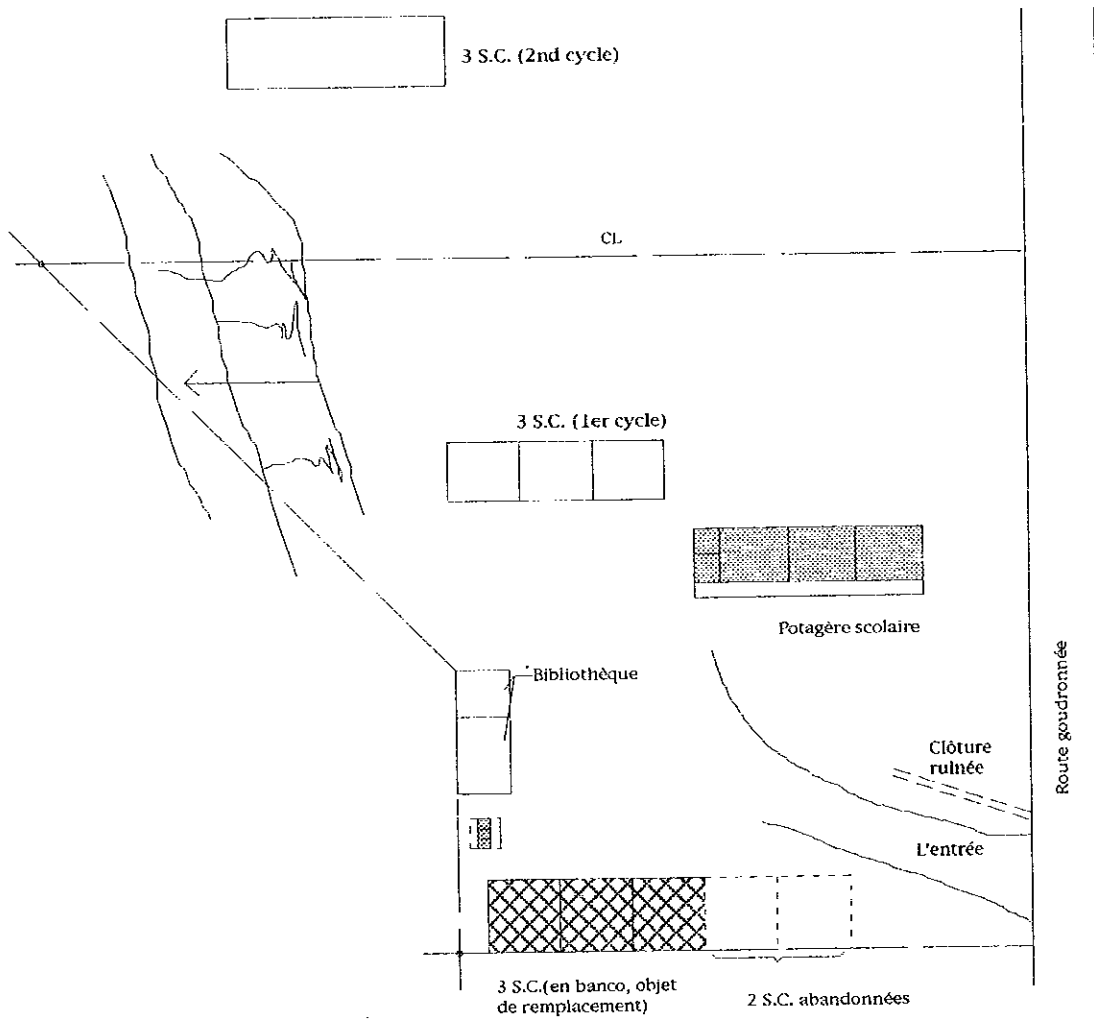
Echelle/ 1:1.000

SN-7

Région : Ségou

Inspection : San

Ecole : Téné



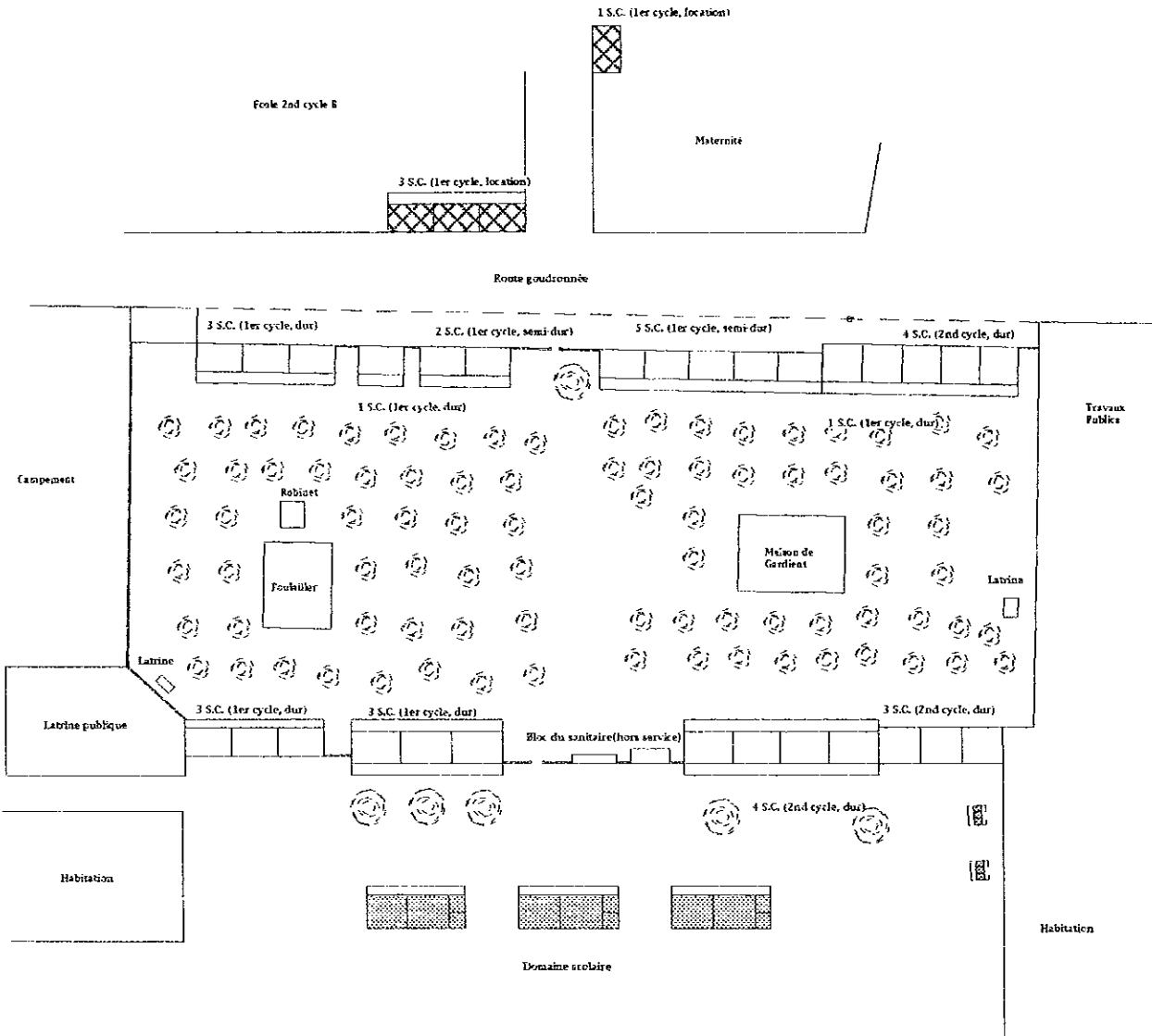
Echelle/ 1:1.000

SN-8

Région : Ségou

Inspection : San

Ecole : Babou Diori



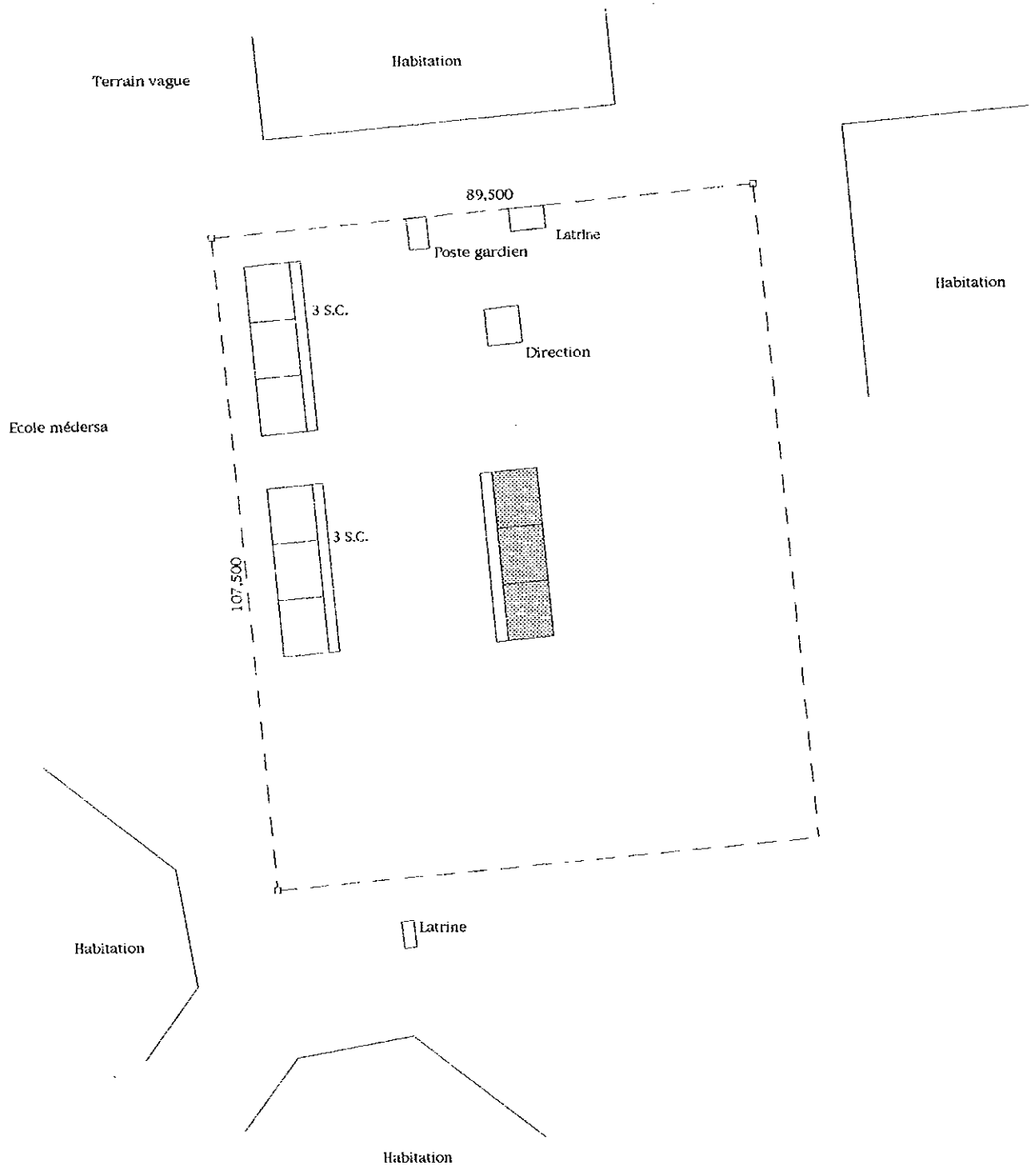
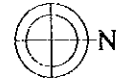
Scale/ 1:1,500

SN-9

Région : Ségou

Inspection : San

Ecole : Kayatona II



Echelle/ 1:1.000

SN-10

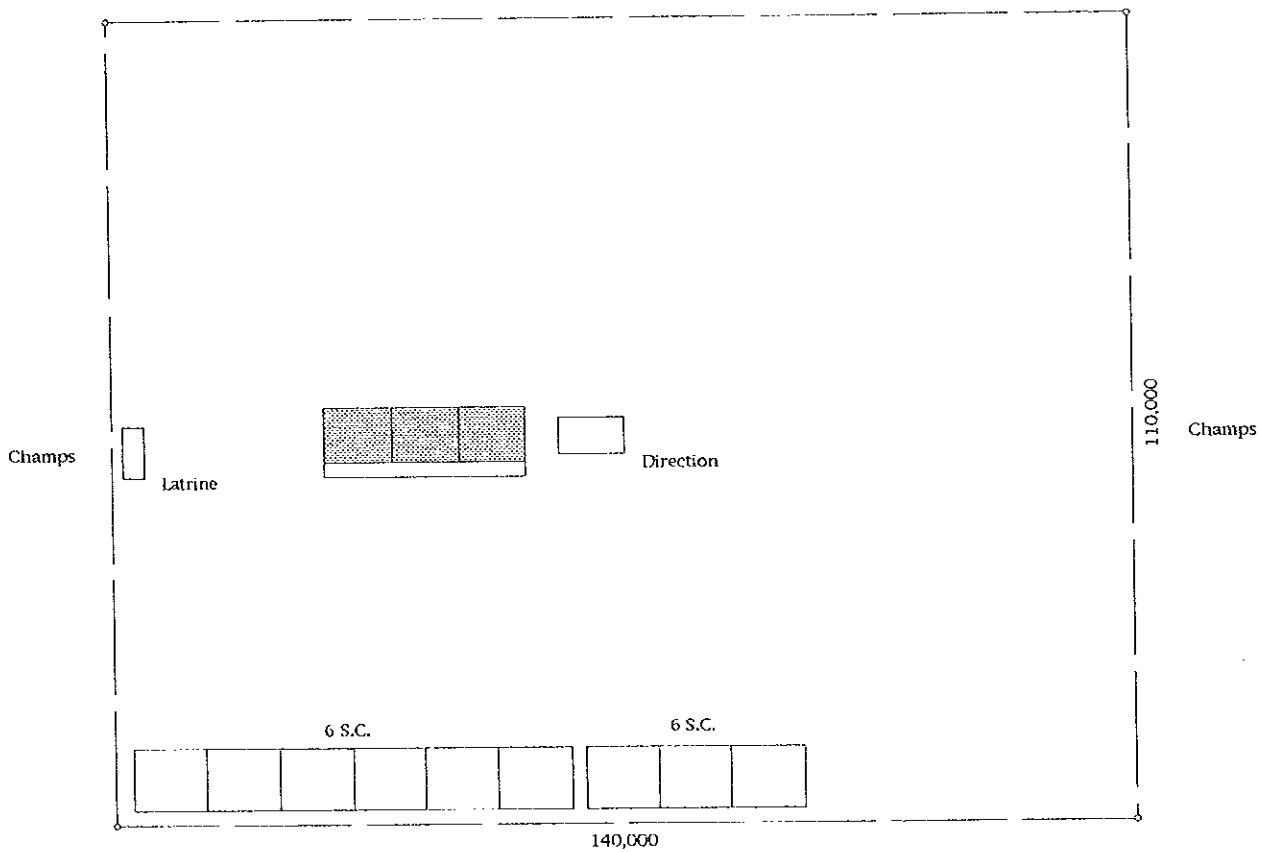
Région : Ségou

Inspection : San

Ecole : Lafiabougou



Champs



Champs

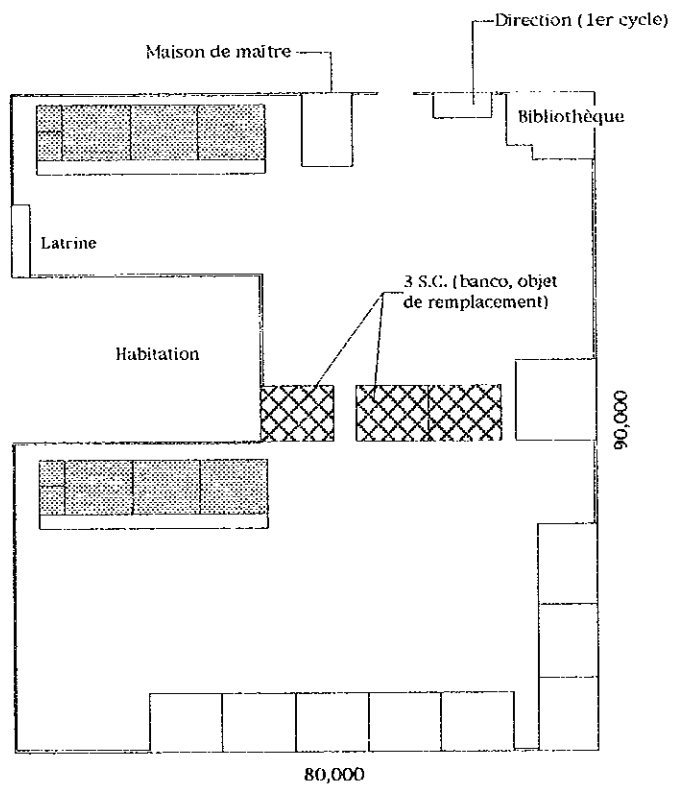
Echelle/ 1:1.000

SN-11

Région : Ségou

Inspection : San

Ecole : Santoro I,II



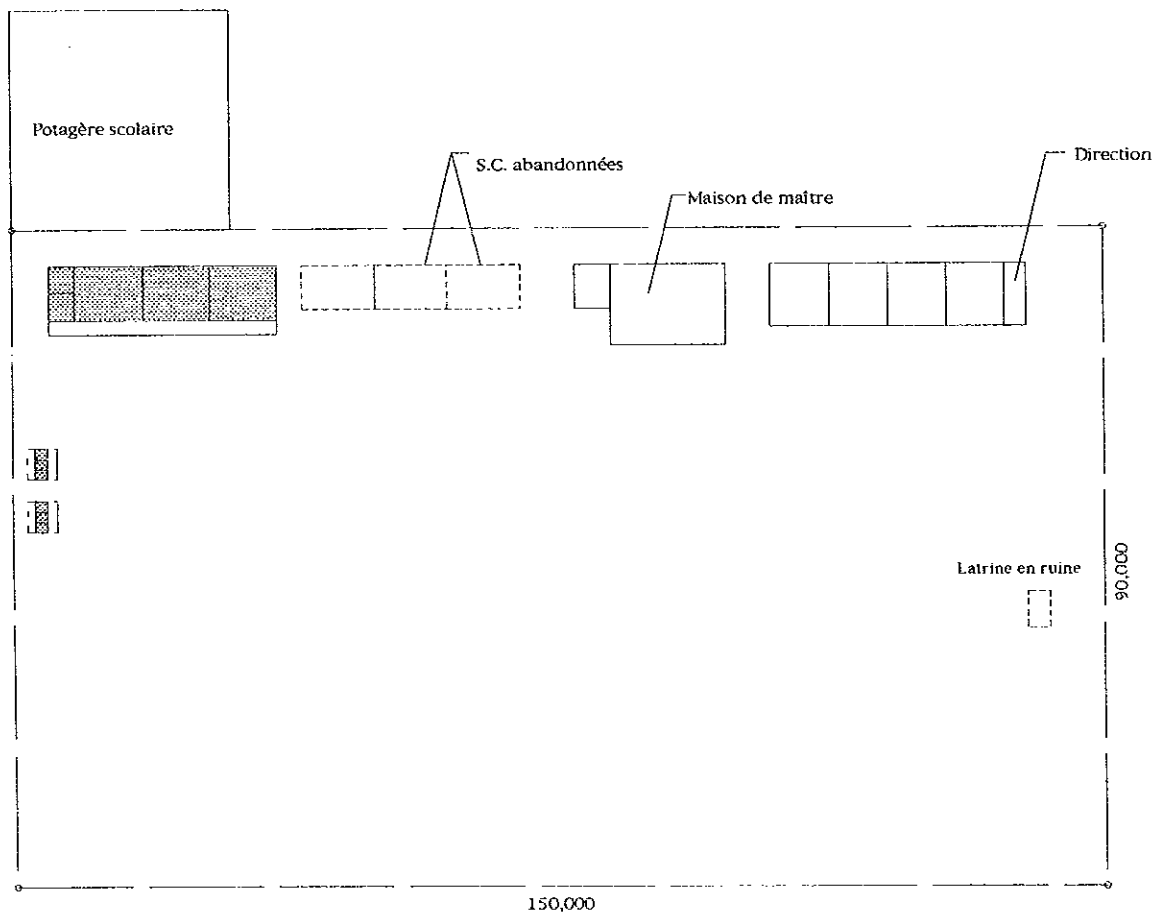
Echelle/ 1:1.000

SN-12

Région : Ségou

Inspection : San

Ecole : Sadinian



← Vers Tominian et San

Piste

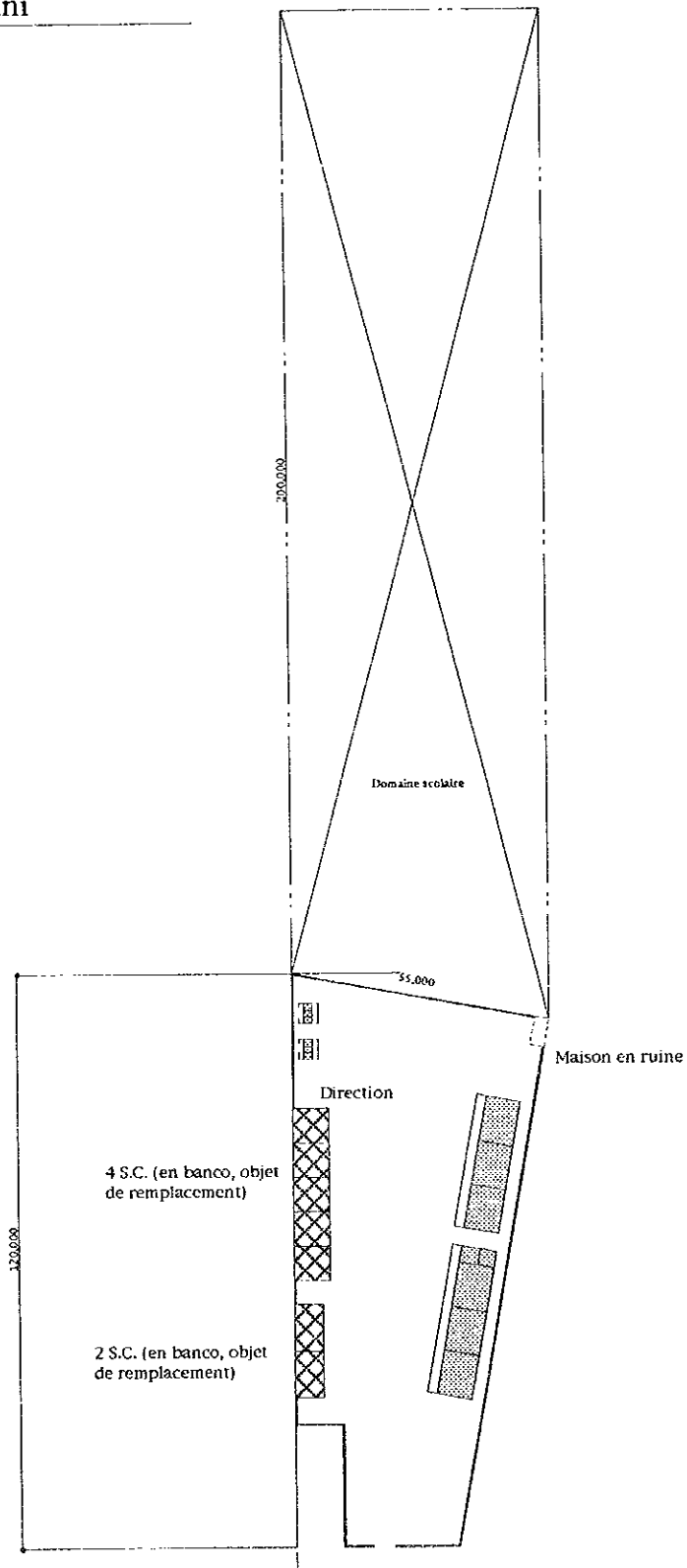
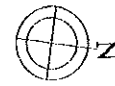
Echelle/ 1:1.000

SN-13

Région : Ségou

Inspection : San

Ecole : Bouani



Echelle/ 1:1,500

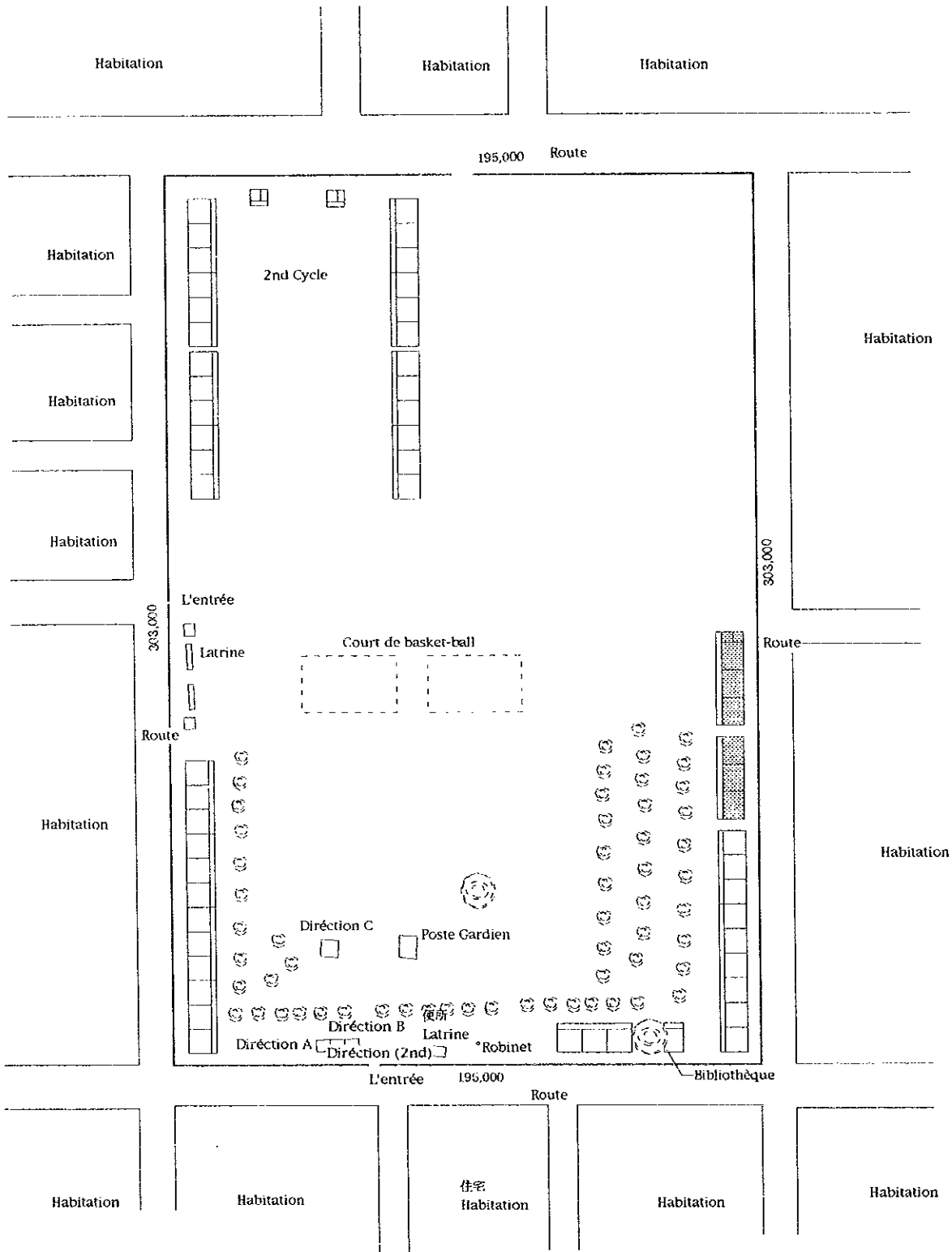
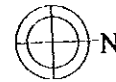


BMI-1

Région :  District de Bamako

Inspection :  Bamako I

Ecole :  Boukassombougou C,D



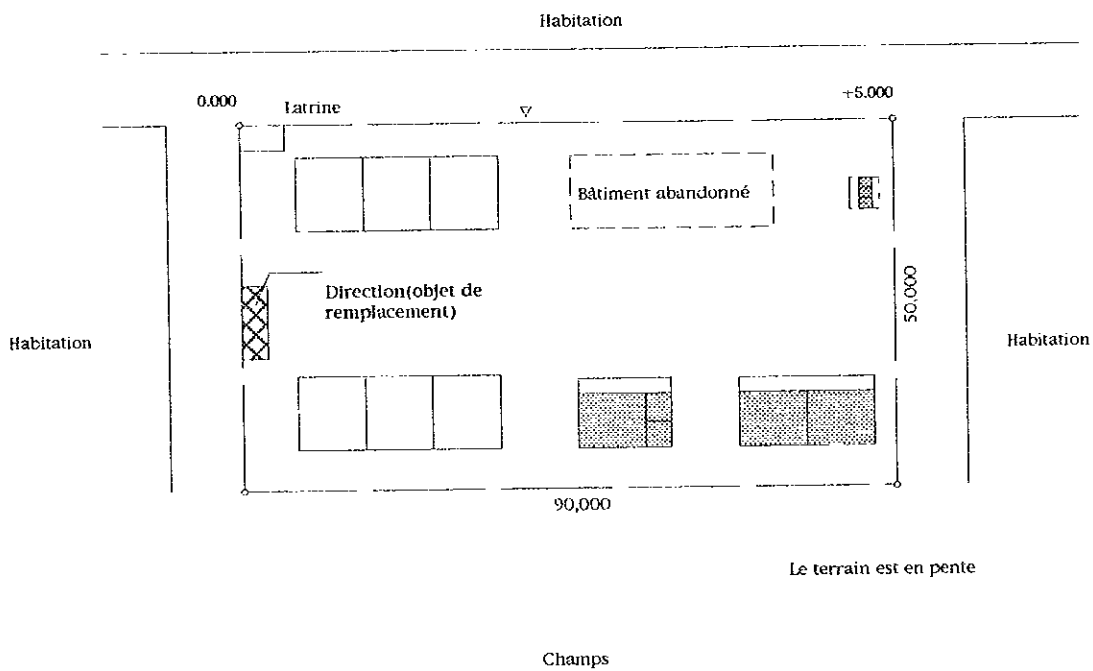
Echelle/ 1:2.000

BMI-2

Région : Bamako

Inspection : Bamako I

Ecole : Dioumanzana Recas.



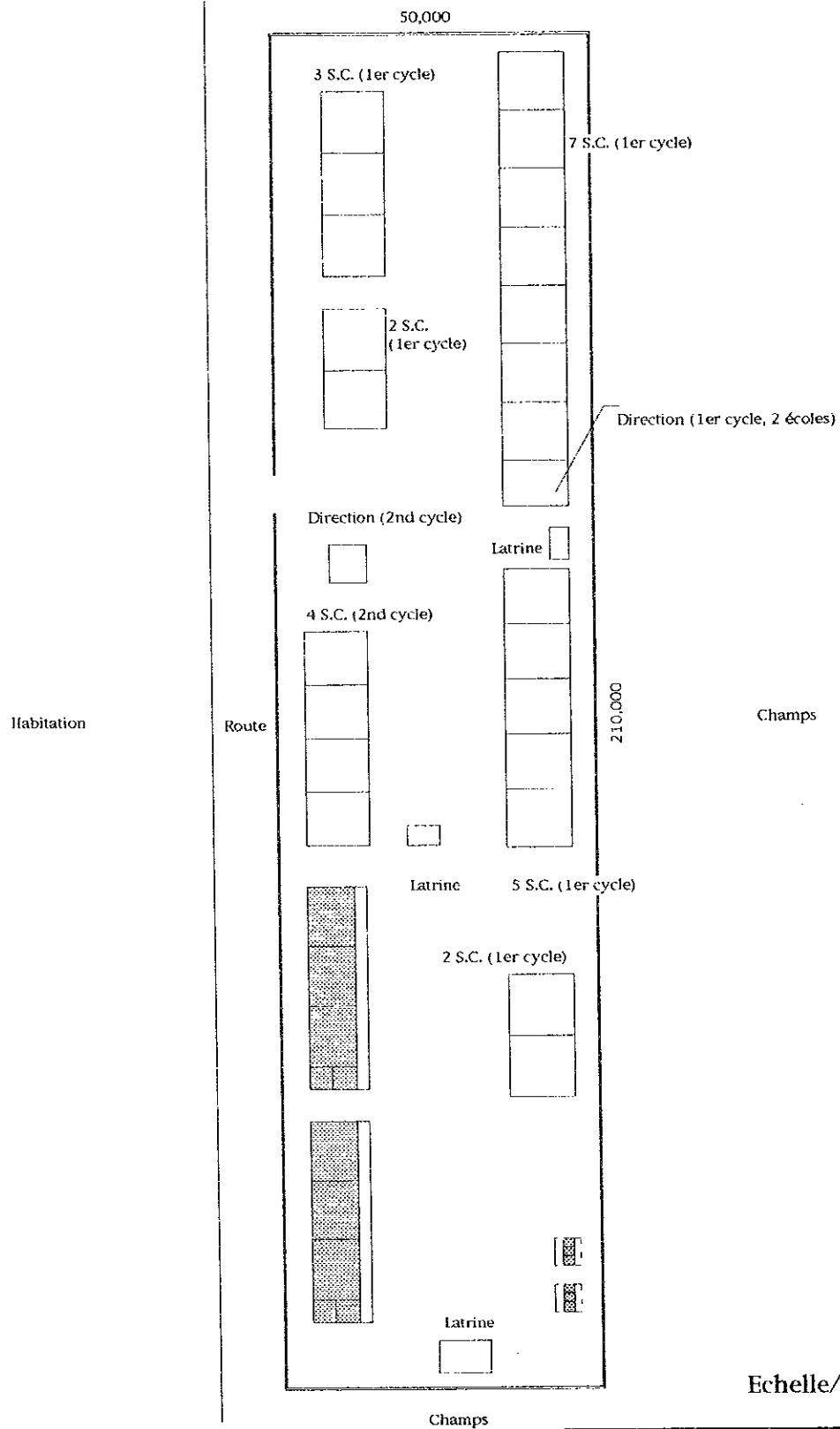
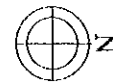
Scale/ 1:1,000

BMI-3

Région : Bamako

Inspection : Bamoko I

Ecole : Fadjiguila A,B,C



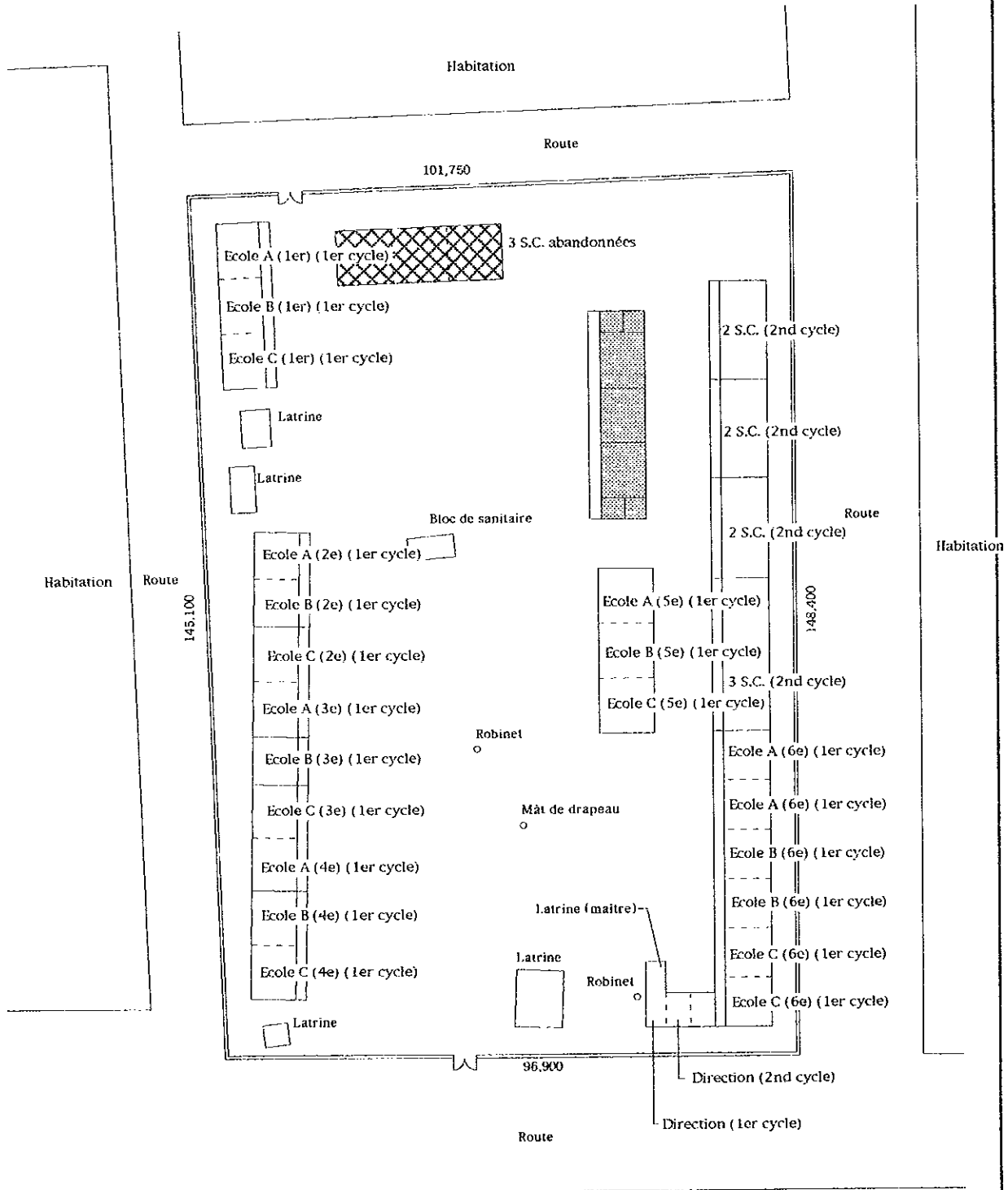
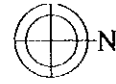
Echelle/ 1:1.000

BMI-4

Région :  District de Bamako

Inspection :  Bamako I

Ecole :  Korofina Nord A, B, C



Terrain du sport municipal

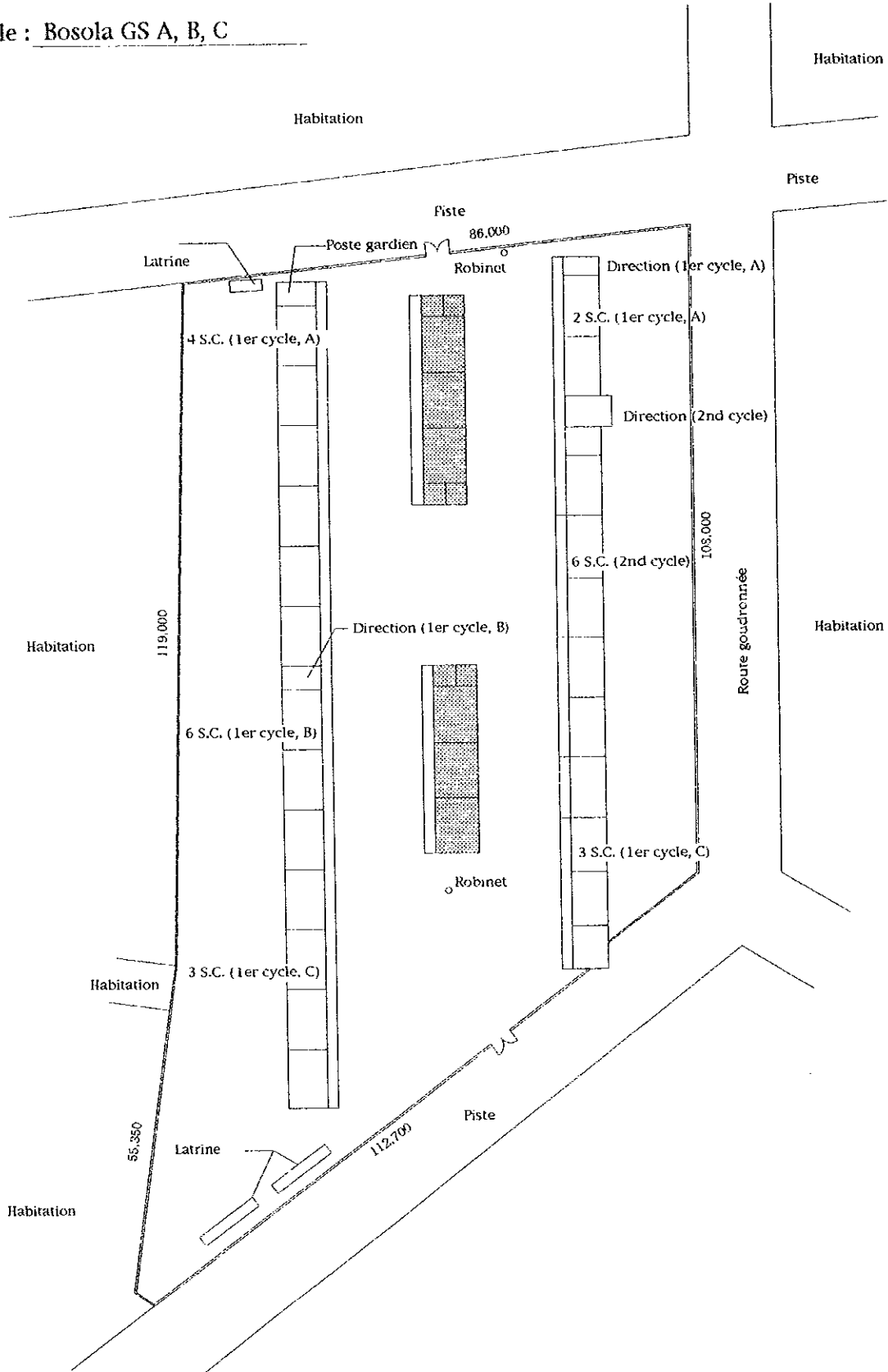
Echelle/ 1:1.000

BMI-1

Région :  District Bamako

Inspection :  Bamako II

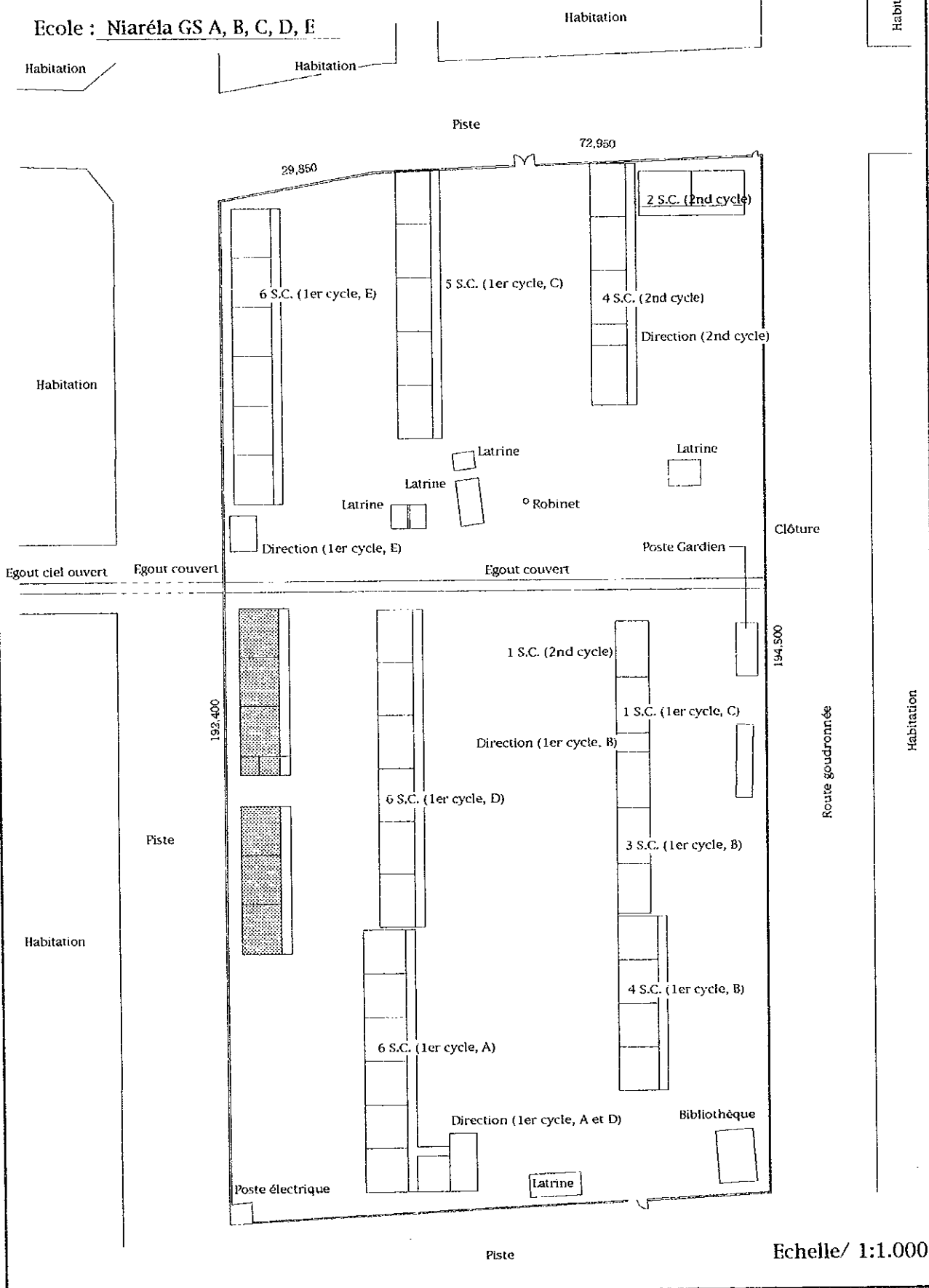
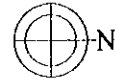
Ecole :  Bosola GS A, B, C



BMI-2  
Région : District Bamako

Inspection : Bakako II

Ecole : Niaréla GS A, B, C, D, E



BMIII-3

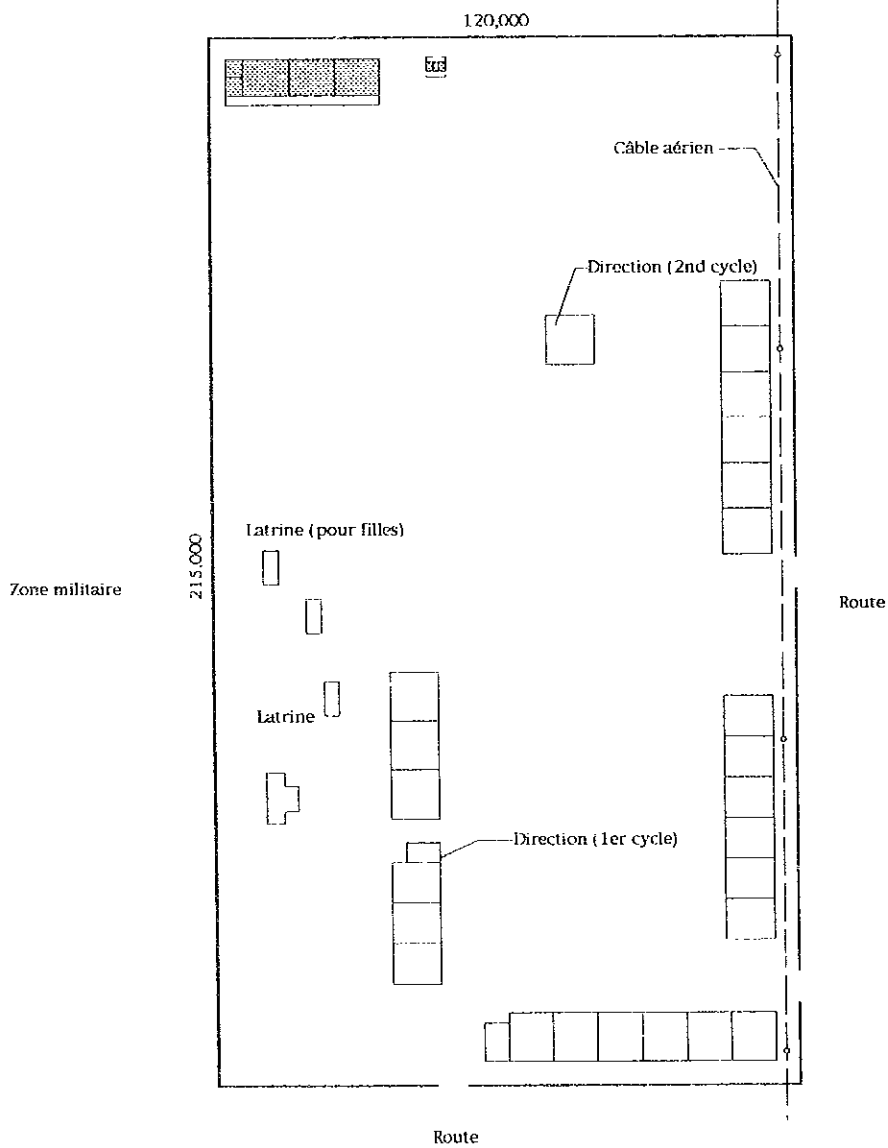
Région : District Bamako

Inspection : Bamako III

Ecole : Ex Base Aérienne A,B



Zone militaire



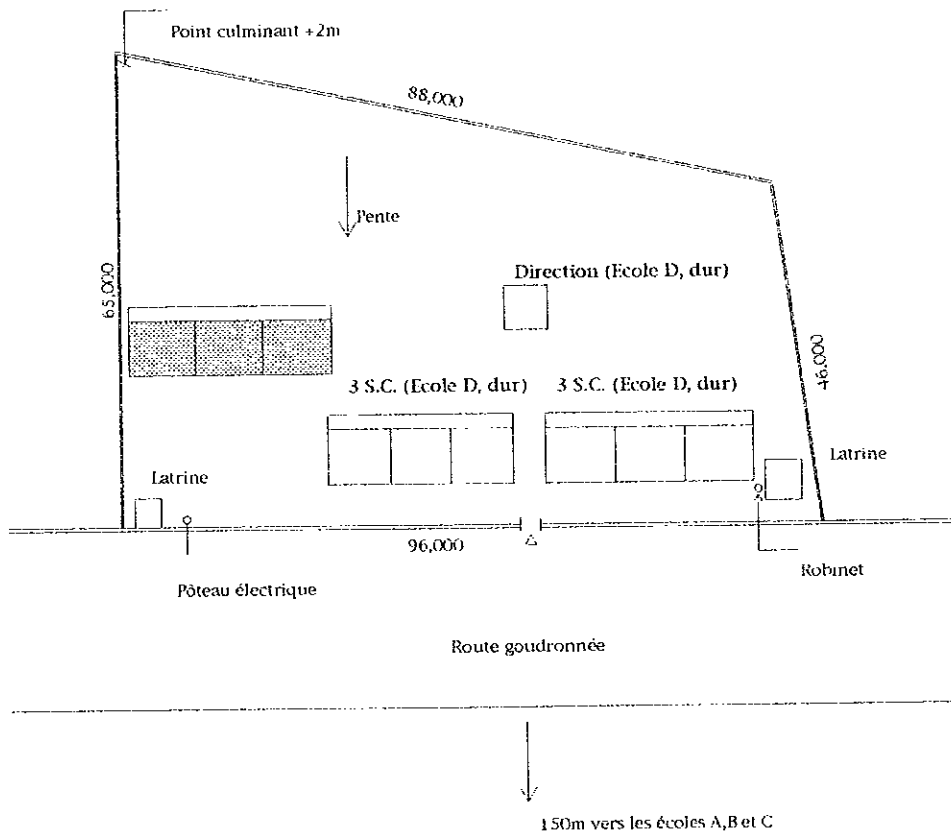
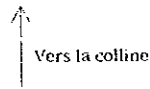
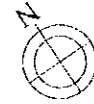
Echelle/ 1:1.500

BMIV-1

Région : District Bamako

Inspection : Bamako IV

Ecole : Camp des Gandes A



Echelle/ 1:1.000

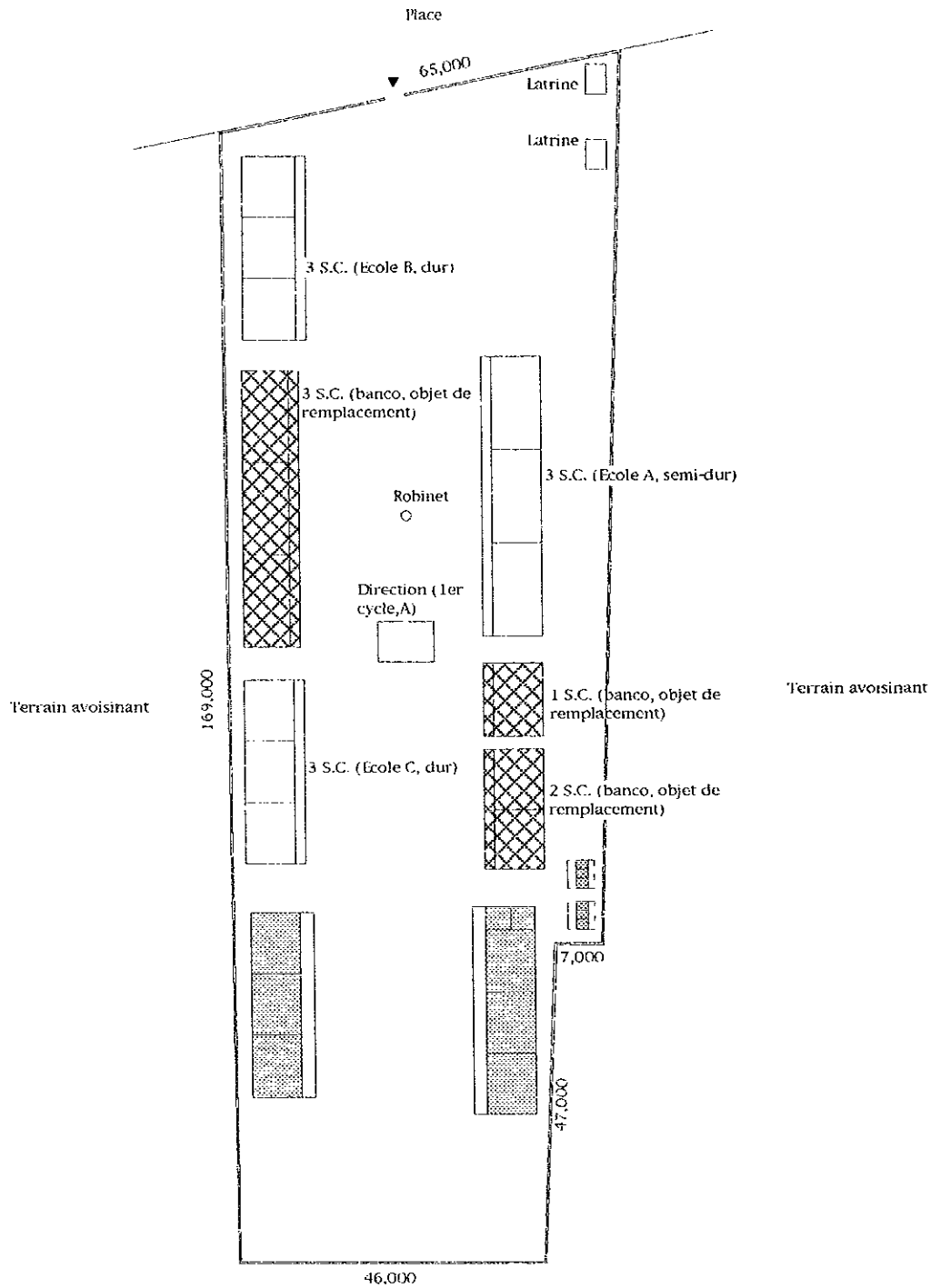
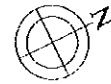


BMIV-2

Région : District Bamako

Inspection : Bamako IV

Ecole : Bolibana A, C



Terrain avoisinant

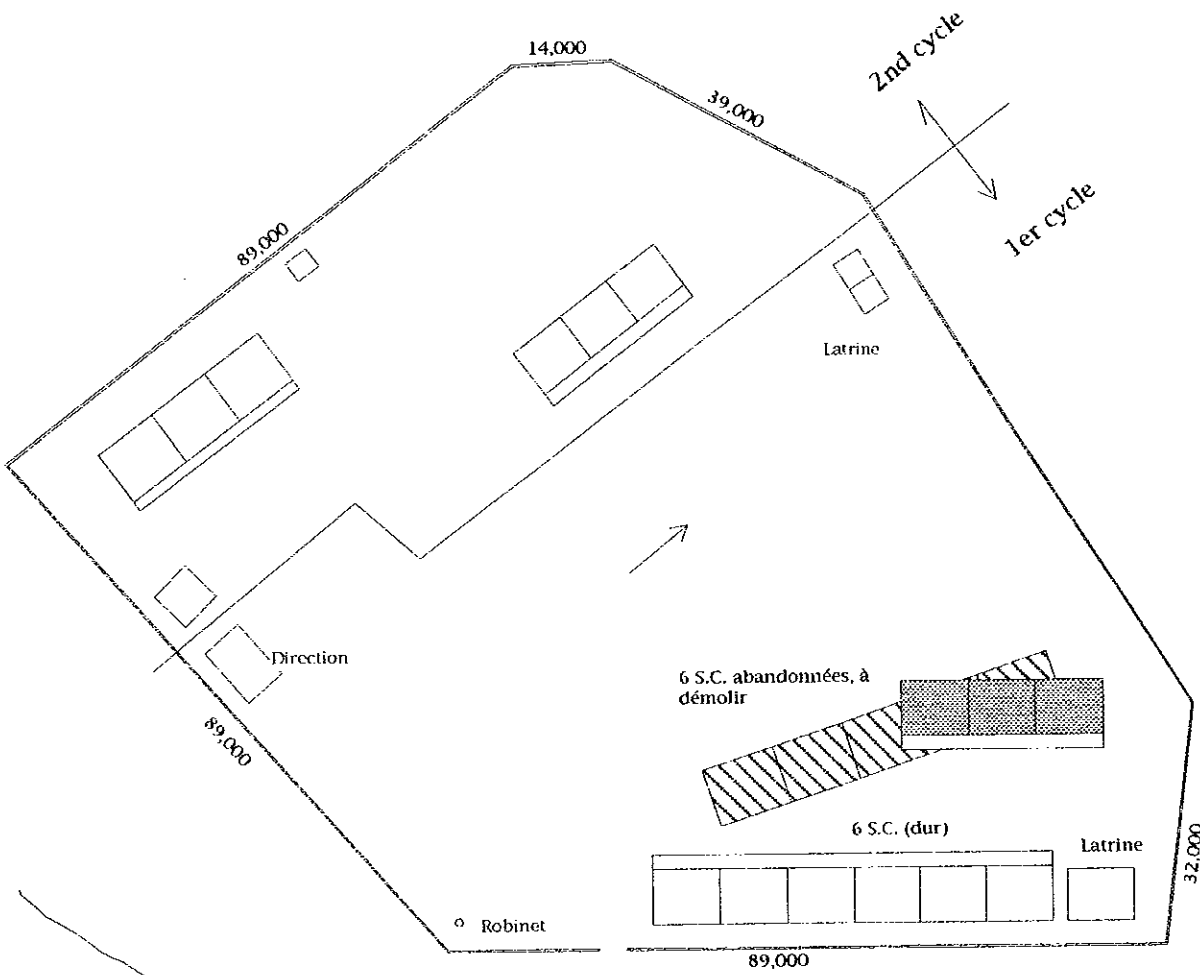
Echelle/ 1:1.000

BMIV-3

Région : Bamako

Inspection : Bamako IV

Ecole : Point G



Note: Travaux de la partie malienne, enlèvement du bloc abandonné, avant le démarrage des travaux du Projet

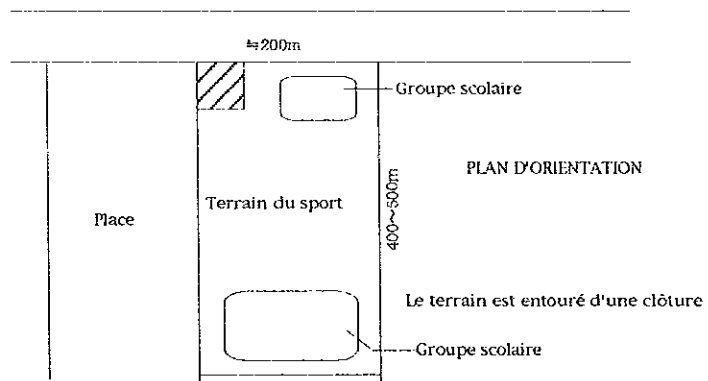
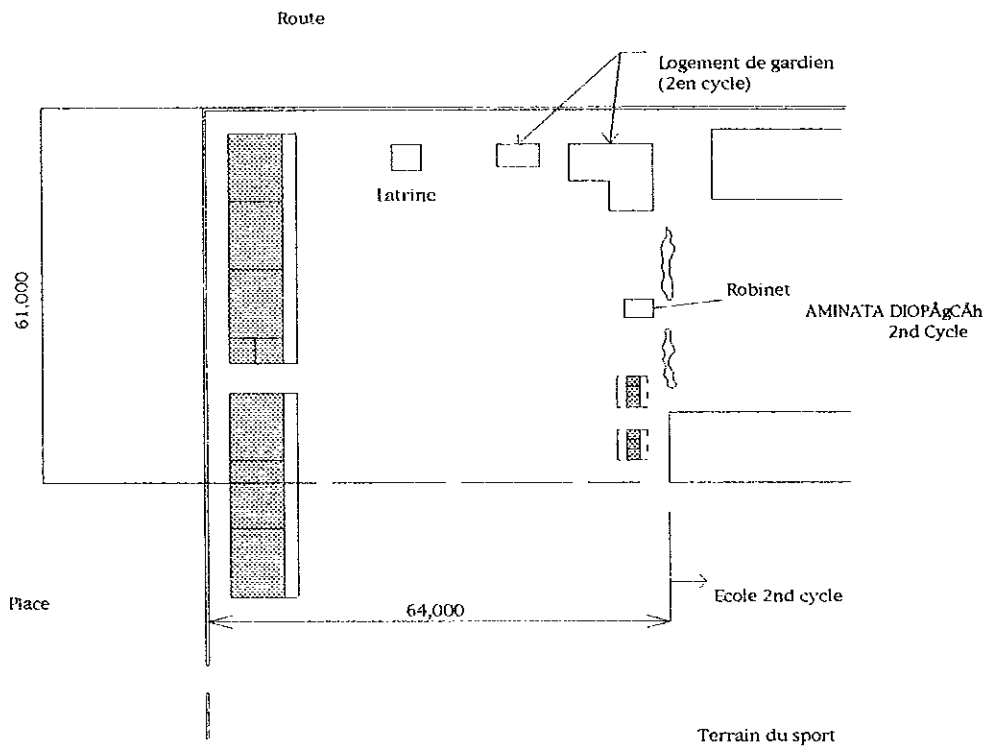
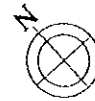
Echelle/ 1:1.000

BMV-1

Région : District Bamako

Inspection : Bamako V

Ecole : G. S. Aminata Diop



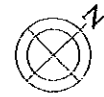
Echelle/ 1:1.000

BMV-2

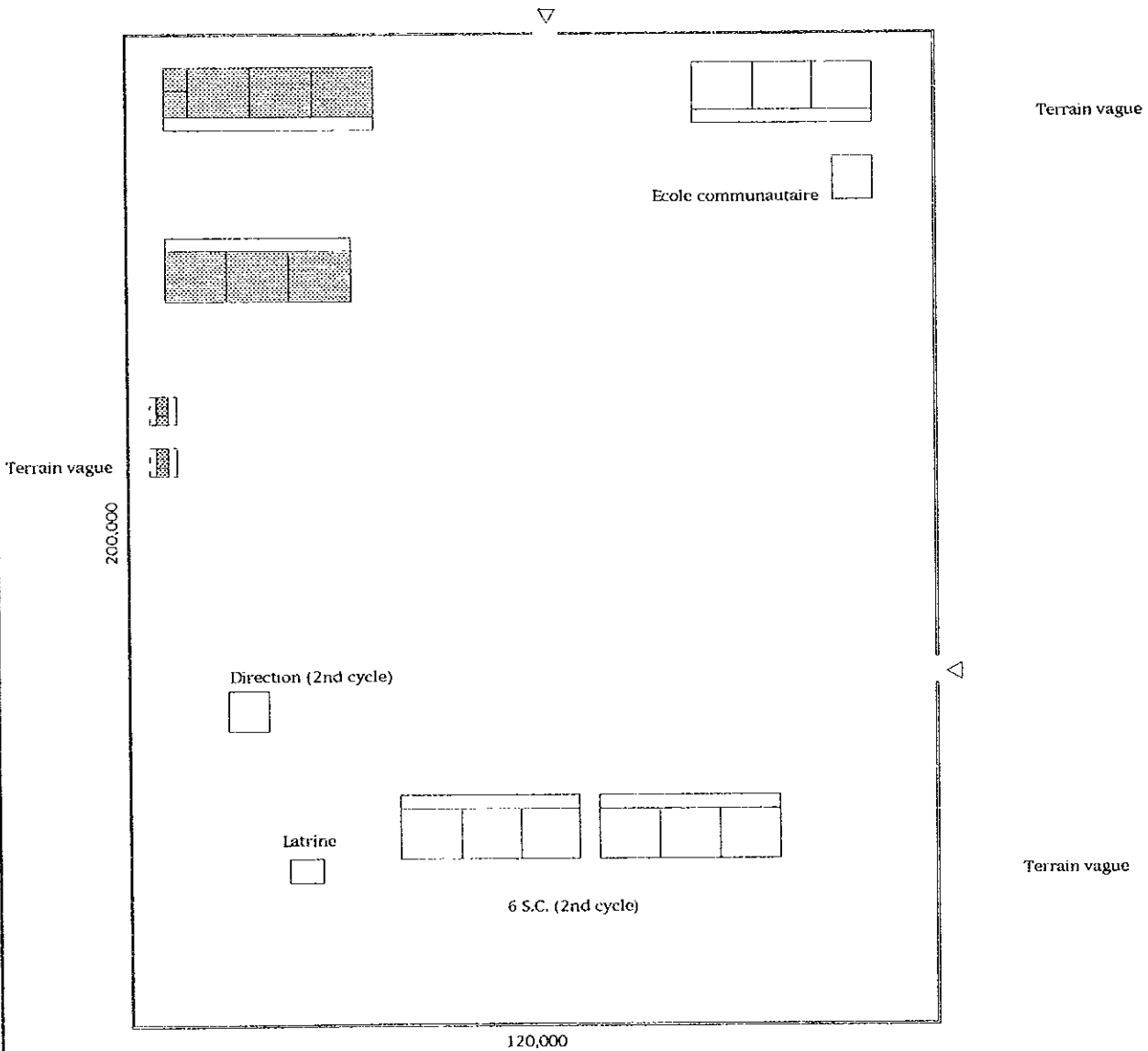
Région : District Bamako

Inspection : Bamako V

Ecole : Sébéninkoro



Route goudronnée



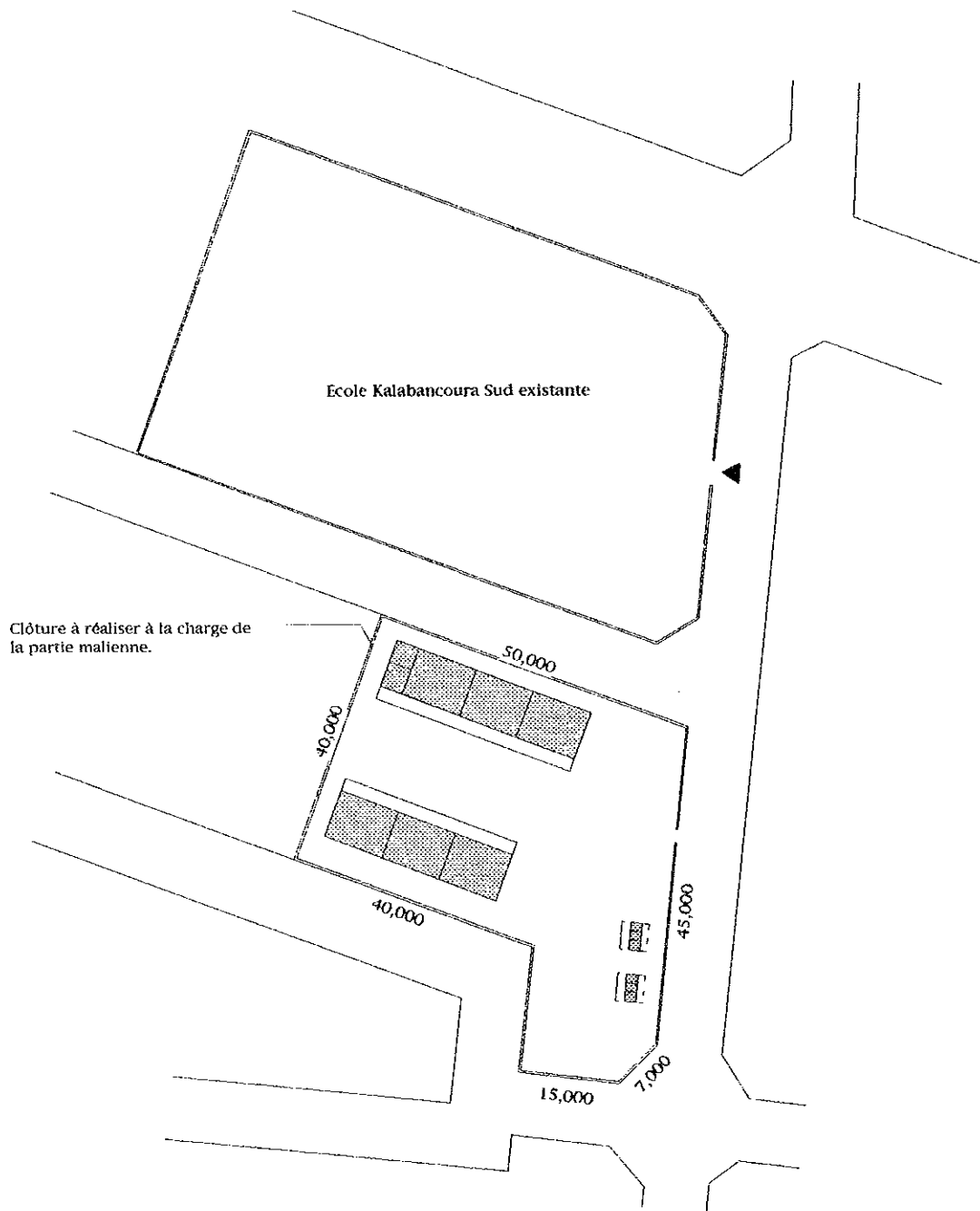
Echelle/ 1:1.000

BMVI-1

Région :  District Bamako

Inspection :  Bamako VI

Ecole :  Kalabancoura Sud



Note: Travaux à la charge de la partie malienne. Construction de la clôture.

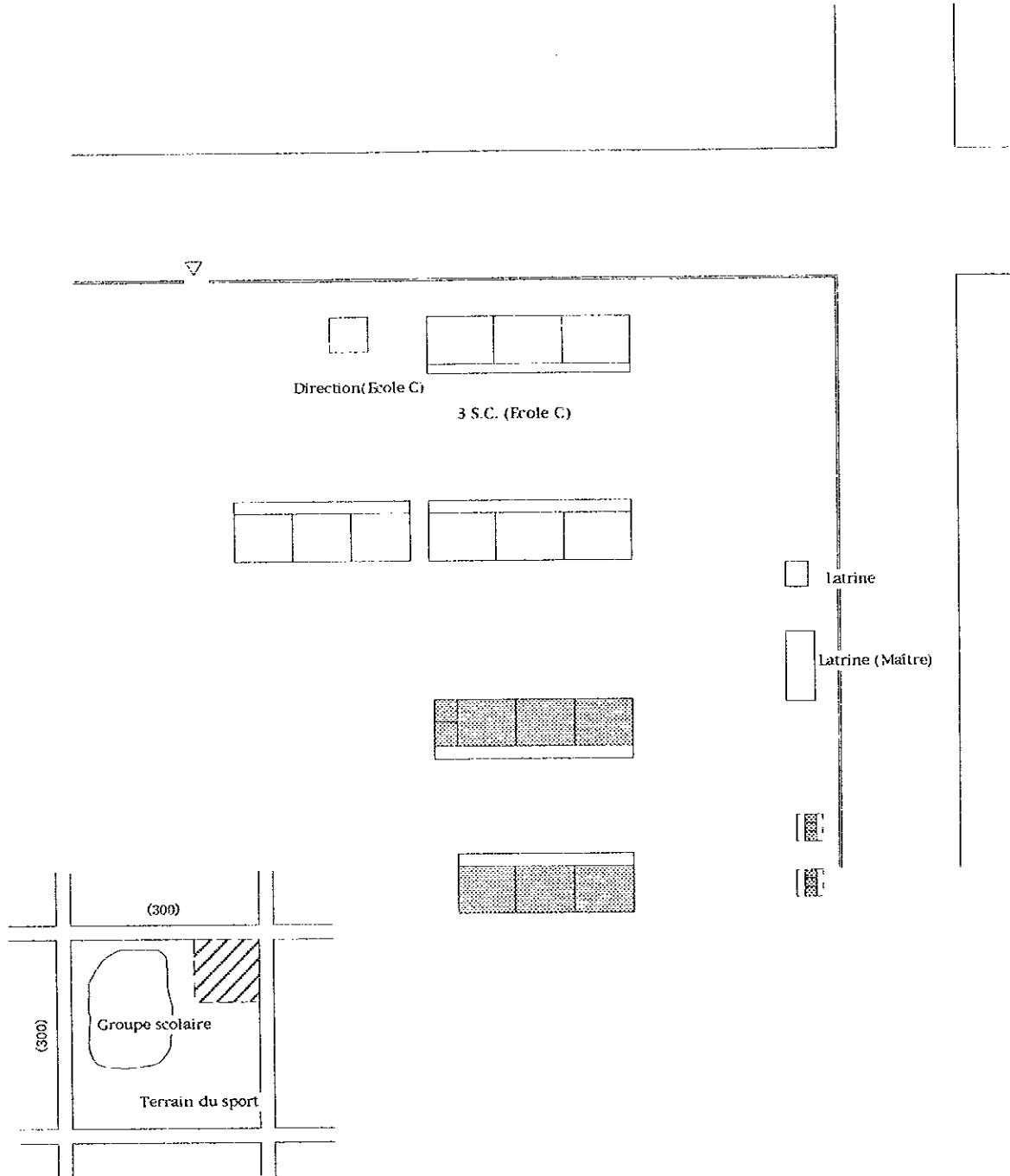
Echelle/ 1:1.000

BMVI-2

Région : District Bamako

Inspection : Bamako VI

Ecole : Kalabancoura A,B,C



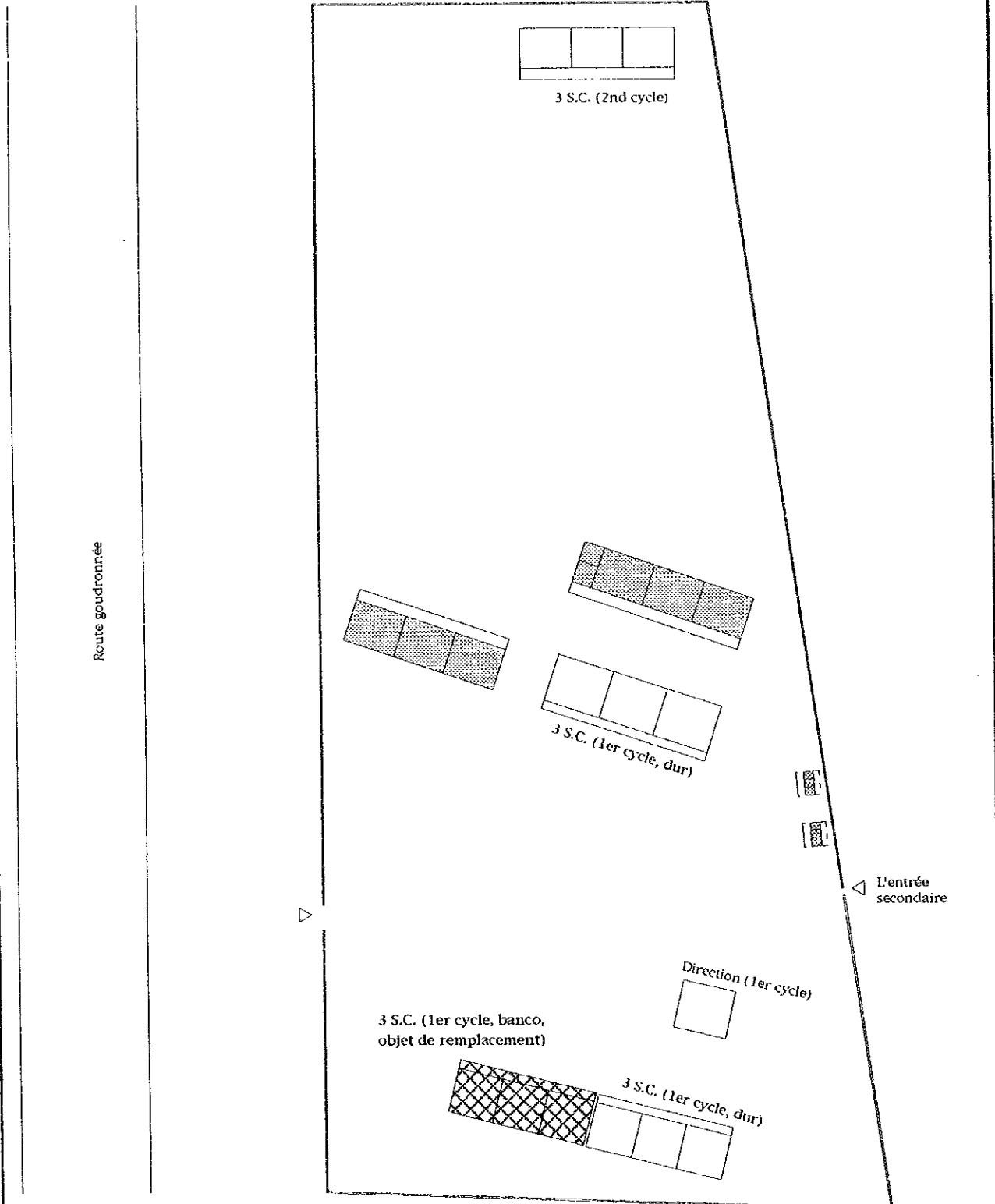
Echelle/ 1:1.000

BMVII-2

Région : District Bamako

Inspection : Bamako VII

Ecole : Sénou Aviation



(100)

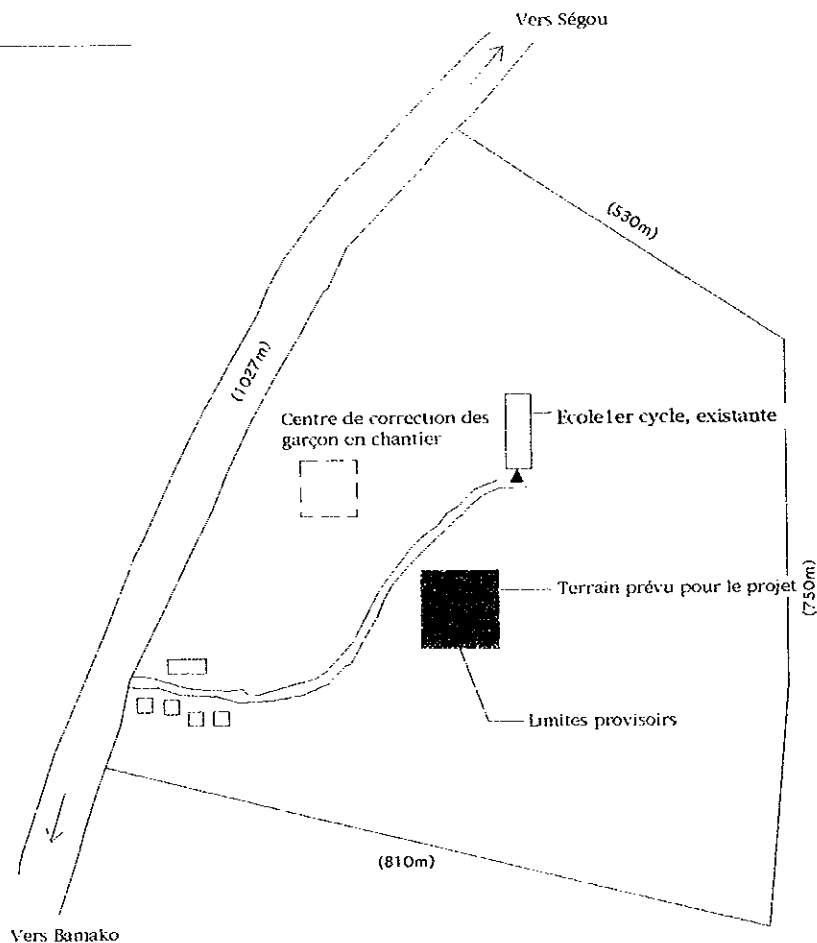
Echelle/ 1:1.000

BMVII-3

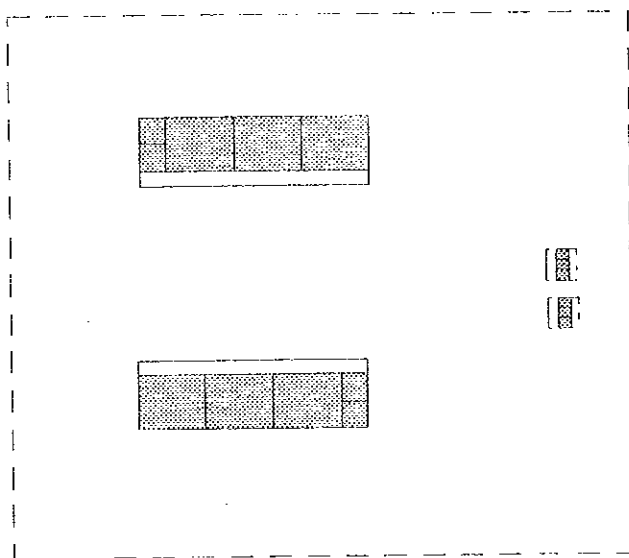
Région :  District Bamako

Inspection :  Bamako VII

Ecole :  Bolé



1/10,000



Echelle/ 1:1.000



ANNEXE-6 CERTIFICATS DU DROIT DE PROPRIETE DU TERRAIN

1. BD-2 DOUCOMBO

/ M.S. / S.YEROU /  
CERCLE DE BANDIAGARA  
ARRONDISSEMENT CENTRAL  
-----

REPUBLIQUE DU MALI  
UN PEUPLE - UN BUT - UNE FOI  
-----

-- IIIIII DECISION -- IIII 005 /A.C.B.

PORTANT AFFECTATION DE PARCELLE A L'ECOLE DE

- DOUCOMBO -  
-----

LE CHEF DE L'ARRONDISSEMENT CENTRAL ;

- VU la Constitution;
- VU l'Ordonnance N°91-039/P.CTSP du 08.8.1991 déterminant les Circonscriptions Administratives et les Collectivités de la République du Mali;
- VU la Loi N°86-91/AN-RM du 1er.8.1986 portant Code Domaniale et Foncier;
- VU le Décret N°882/PG-RM du 03.7.1978 portant répartition des Actes Administratifs et les Actes de Gestion du Personnel;
- VU le Décret N°203/PG-RM du 08.11.1977 déterminant les Conditions de Nomination des Chefs de Circonscriptions Administratives, des Chefs de Villages et de Fraction Nomade;
- VU la demande de création d'Ecole formulée par le Village de DOUCOMBO;

IIII IIII IIII IIII

ARTICLE 1ER: il est attribué, parès consultation et avis du Conseil de village de DOUCOMBO, un terrain de forme carrée, d'une superficie de 10.000m2, de dimension 100 m x 100 m sis au village de DOUCOMBO .

ARTICLE 2 : ce terrain devant servir à la construction d'une Ecole Fondamentale est limitée :

- au Nord par le Village de Djombo-~~Bandiagara~~ Peulh,
- au Sud par le Village de Doucombo,
- à l'Est par le Village de Bandiagara,
- à l'Ouest par les Champs de culture de Doucombo .

ARTICLE 3 : ce terrain ainsi affecté et qui demeure la propriété collective du village ne saurait ni cédé, ni vendu à une tierce personne .

ARTICLE 4 : il est réservé exclusivement au domaine scolaire de DOUCOMBO (constructions et autres réalisations scolaires).

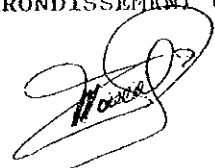
ARTICLE 5 : la présente décision qui prend effet pour compter de sa date de signature sera communiquée partout où besoin sera ./.-

/- MPLIATIONS /:

- ORIGINAL .....1
- CDT CERCLE BARRA .....1(P/CR)
- DOSSIER ECOLE .....1
- ARCHIVES .....1

BANDIAGARA, LE 27 SEPTEMBRE 1994

LE CHEF DE L'ARRONDISSEMENT CENTRAL,



-- MOUSSA SANGARE --  
ADMINISTRATEUR CIVIL

2. SG2-6 SANSANDING

REGION DE SEGOU

CERCLE DE SEGOU

ARRONDISSEMENT DE SANSANDING

11° 16' 2" / A.S.

REPUBLIQUE DU MALI  
UN PEUPLE - UN BUT - UNE FOI

SANSANDING, LE 1ER MARS 1997

LE CHEF DE L'ARRONDISSEMENT DE

SANSANDING

A MONSIEUR LE PRESIDENT DE L'ASSOCIATION DES PARENTS  
D'ELEVES DE

SANSANDING

DIRECTION REGIONALE  
DE L'EDUCATION SEGOU  
N° 13-3-97  
343

J'ai l'honneur de vous informer que la Parcelle du Lot  
N° K / Zone de Lotissement de Sansanding vous a été attribuée  
par la Commission de Distribution, pour la construction de 3  
Classes, un (1) Bureau-Magasin et 3 étables pour la ville de  
SANSANDING.

Par ailleurs, dans le cadre du Reboisement, vous êtes  
tenu de faire planter des arbres dans le domaine scolaire et  
aux alentours.

Veuillez agréer, Monsieur le Président de l'Association  
des Parents d'Élèves, mes salutations distinguées./-



ALY SYLLA  
ATTACHES D'ADMINISTRATION

AMPLIATIONS:

- CDT CERCLE SEGOU.....I/P/C.R.
- DIRECT.REG. EDUC. SEGOU..I/P/INF.
- I.E.F. 2 SEGOU.....I " "
- ARCHIVES.....2

3. SN-3 KIMPARANA

REGION DE SECOU

CERCLE DE SAN

ARRONDISSEMENT DE KIMPARANA

N° 16 /AK

REPUBLIQUE DU MALI  
Un Peuple - Un But - Une Foi

DIRECTION REGIONALE DE L'EDUCATION SECOU
ARRIVEE LE 10-3-97
BOUS N° 319

Le Chef de l'Arrondissement de

--- K I M P A R A N A ---

A

Monsieur Le Président de l'Association des parents d'Elèves de


--- K I M P A R A N A ---

J'ai l'honneur de vous informer que la Parcelle du Lot N° 016 /  
Zône de Lotissement de Kimparana vous été attribué par la Commission de  
Distribution pour la construction de 3 Classes, Un (1) Bureau-Magasin et 3 Latrine  
pour la ville de Kimparana.

Par ailleurs, dans le cadre du reboisement vous êtes tenu de faire  
planter des arbres dans le domaine scolaire et aux alentours.

Veillez agréer Monsieur Le Président de l'Association de Parents  
d'Elèves, Mes salutations distinguées./.-

LE CHEF D'ARRONDISSEMENT DE KIMPARANA P.I.



MINISTÈRE DE L'ADMINISTRATION  
TERRITORIALE ET DU DEVELOPPEMENT  
A LA BASE

REPUBLIQUE DU MALI  
UN PEUPLE - UN BUT - UNE FOI.

GOVERNORAT DU DISTRICT DE BAMAKO

DECISION /° 558 /DB

Vu la Constitution de la République du Mali ;  
Vu l'Ordonnance n° 78-32/CMLN du 18 Août 1978 fixant le Statut du District de Bamako ;  
Vu le Decret n° 31/PG-RM du 31 Janvier 1980 déterminant les conditions de nomination et les attributions des autorités administratives du District ;  
Vu la loi n° 86-51/AN-RM du 1er Août 1986 portant Code Domaniale ;  
Vu le Decret n° 90/377/PRM du 15 Septembre 1990 portant nomination du Gouverneur du District de Bamako ;  
Vu la lettre n° 0387/MTPUC-CAB du 18 Septembre 1990.

LE GOUVERNEUR DU DISTRICT

ECIDE

ARTICLE IER : Sont affectées à la Mairie de la Commune V du District de Bamako pour les besoins des populations déguerpies de Garantiguibougou quatre parcelles de terrain sises dans le lotissement de Kalaban-Coura Sud Extension approuvé par Arrêté n° 3040/MTPUC-CAB du 6.11.1989 conformément aux plans de Situation ci-joints réservés aux destinations suivantes :


DESIGNATION	SUPERFICIE	DESTINATION
Parcelle N°1 : Située entre les ilots HB-GV et GX	0ha 31a 46ca (3 146m <sup>2</sup> )	Mosquée
Parcelle N°2 : Située entre les ilots MN-MO-MR	0ha 41a 41ca (4 141 m <sup>2</sup> )	Ecole
Parcelle N°3 : Située entre les ilots GV-GZB-Réserve GW Réserve	0ha 11a 25ca (1 125 m <sup>2</sup> )	Coopérative de Consommation
Parcelle N°4 : Située entre les ilots MR-MO - Places Publiques MN Réserve	0ha 21a 55ca (2 155 m <sup>2</sup> )	Annexe Ecole

ARTICLE 2 : La présente décision sera enregistrée et publiée partout où besoin sera.

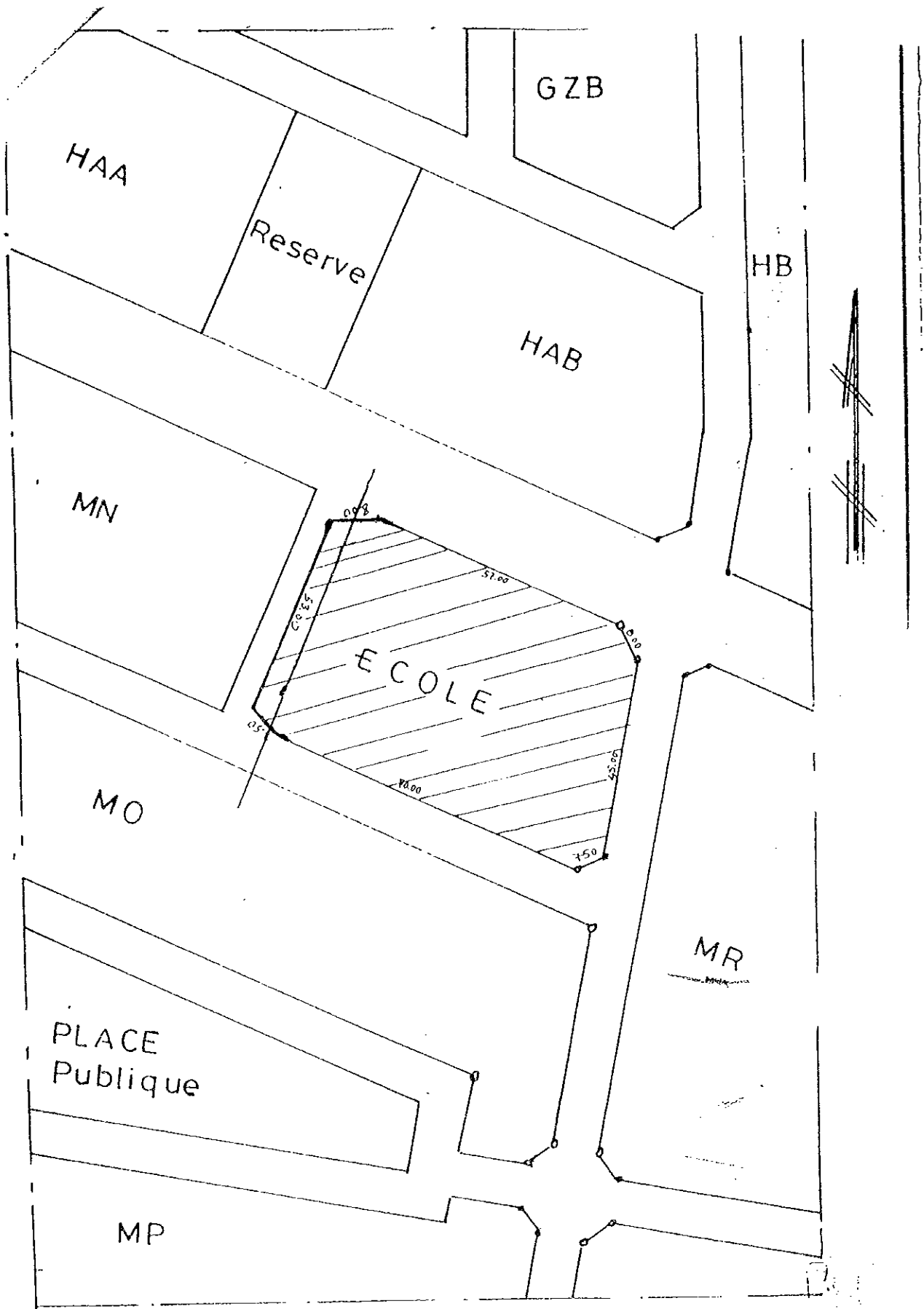
Bamako, le 10/. 10. 1990.-

AMPLIATIONS/

- MATDB
- DNUC
- SECTION V UDPH
- DRUC-DB
- DRCT-DB
- CDD
- MAIRIE COM. V
- ARCHIVES
- CHRONO.

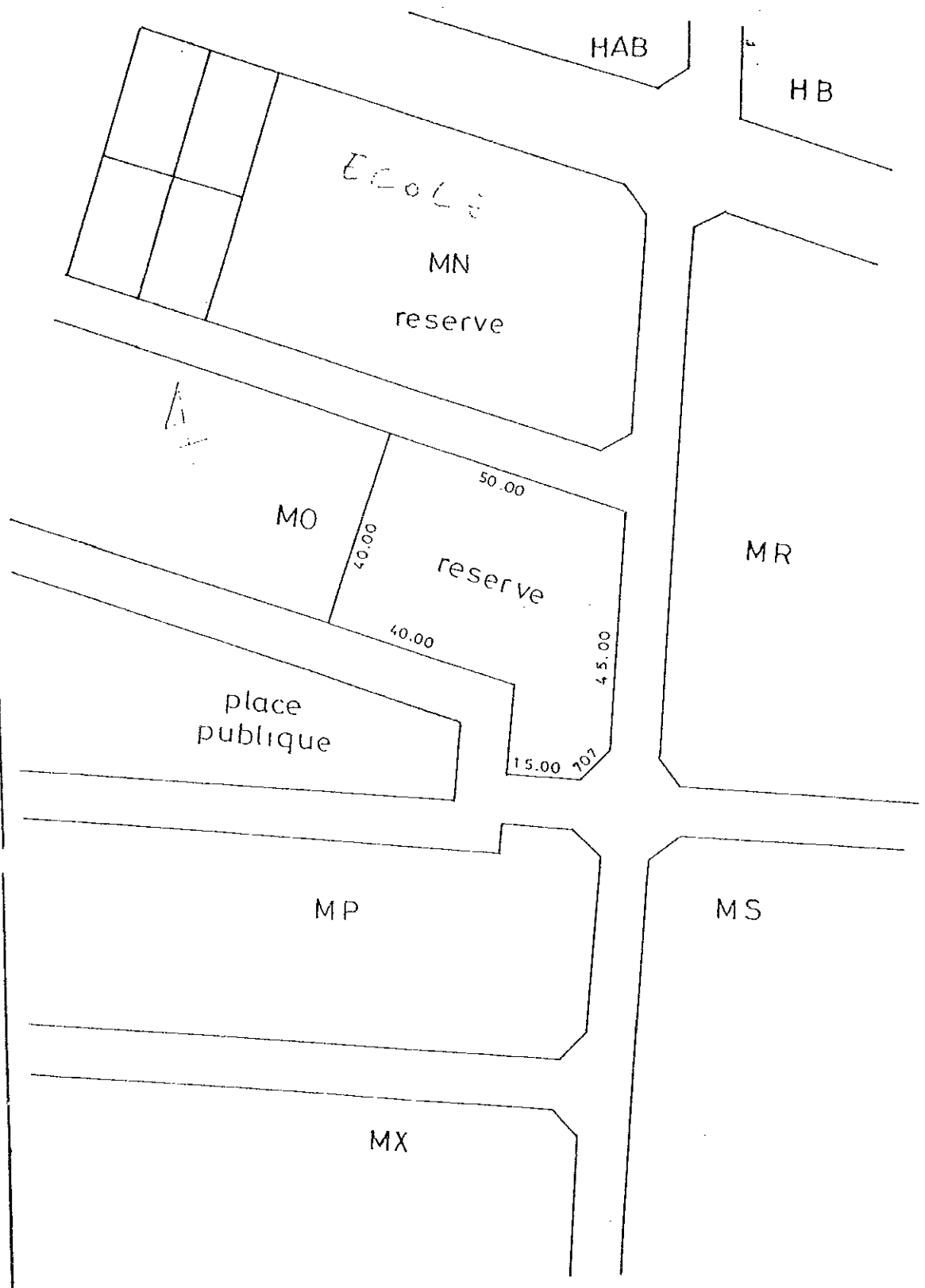


Abdoulaye SAKO  
Ingénieur des Constructions  
Civiles.



LOTISSEMENT DE KALABANH COUPA SUD -ECH 1/1000

NORD  
EXTRAIT DU PLAN DE KALABAN-COURA EXT.SUD



ECHELLE 1/1000

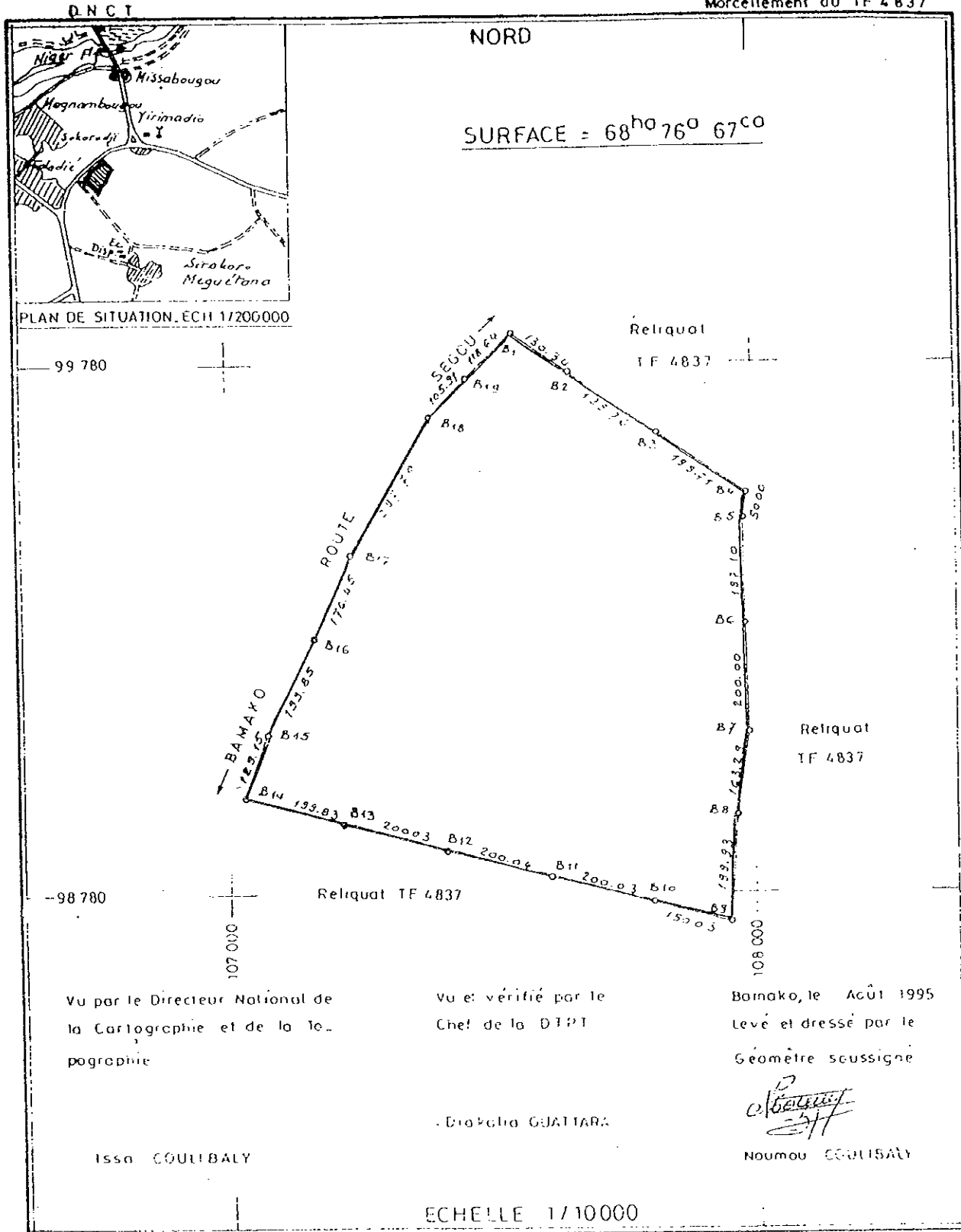
5. BMVII-3 BORE

RÉPUBLIQUE DU MALI  
MINISTÈRE DE L'UH

TITRE N°

Livre Foncier  
de BAMAKO

Morcellement du TF 4837













JICA