EJÉRCITO ARGENTINO
INSTITUTO GEOGRÁFICO MILITAR

REPÚBLICA ARGENTINA
PROVINCIA DE CORRIENTES

GALARZA

CARTA TOPOGRÁFICA
HOJA 2957-4
PROYECCIÓN CONFORME GAUSS KRÜGER
LEVANTAMIENTO - AÑO 1933

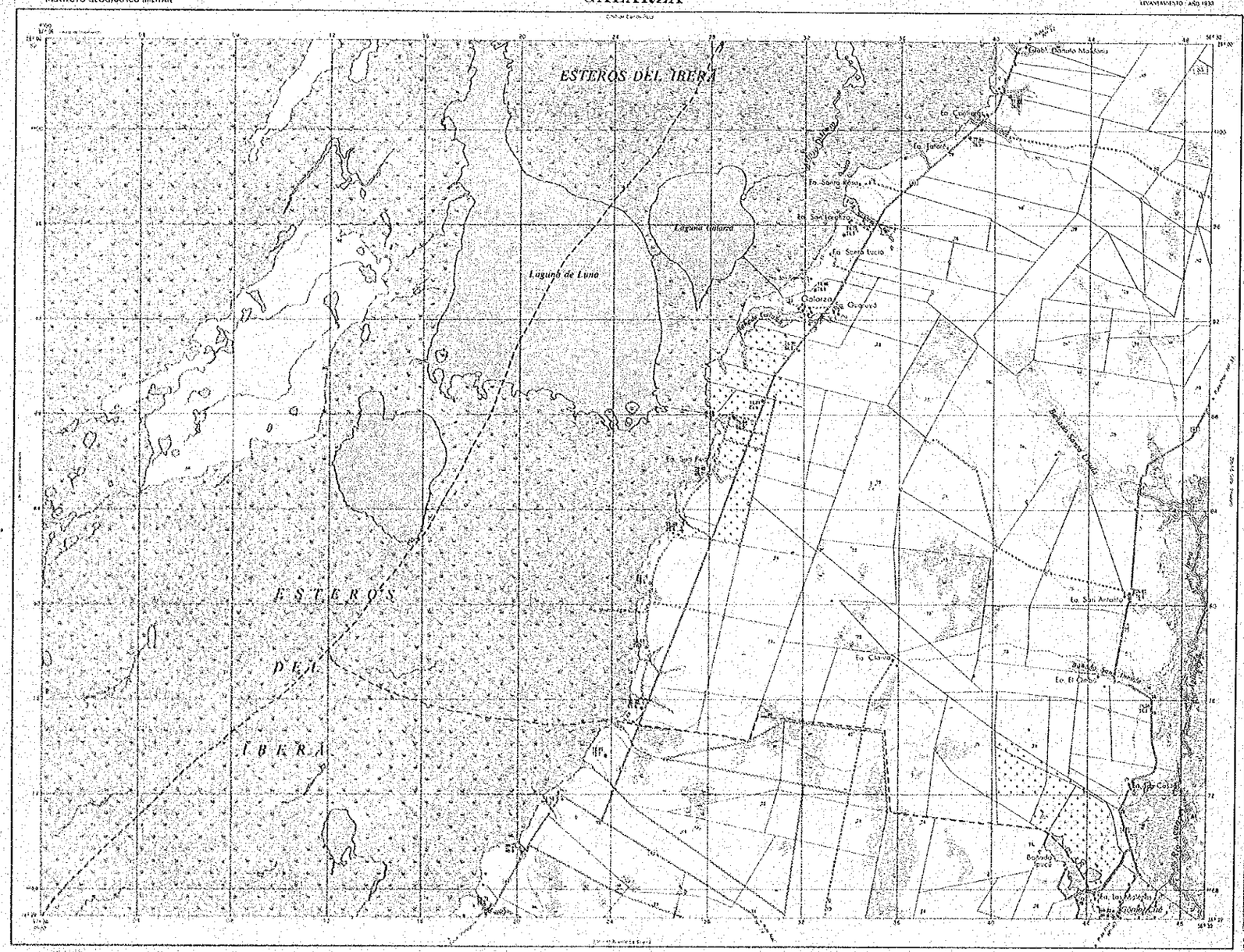
ESTEROS DEL IBERA
Laguna Galarza
Laguna de Luna
ESTEROS
DEL
IBERA
Galarza
Gómez Cué
Estancia Santa Lucía
Estancia San Antonio
Estancia El Carmen
Estancia Los Rosales
Estancia Santa Rosa
Estancia Santa Lucía
Estancia Colonia Mariana
Estancia Colonia Carlos
Estancia Colonia Gómez Cué
Estancia Colonia Galarza
Estancia Colonia Galarza
Estancia Colonia Galarza

EJÉRCITO ARGENTINO
INSTITUTO GEOGRÁFICO MILITAR

REPÚBLICA ARGENTINA
PROVINCIAS DE CORRIENTES Y CHACO

LA LEONESA

CARTA TOPOGRÁFICA
HOJA 2760-24
PROYECCIÓN CONFORME GAUSS-KRÜGER
LEVANTAMENTO: AÑO 1983

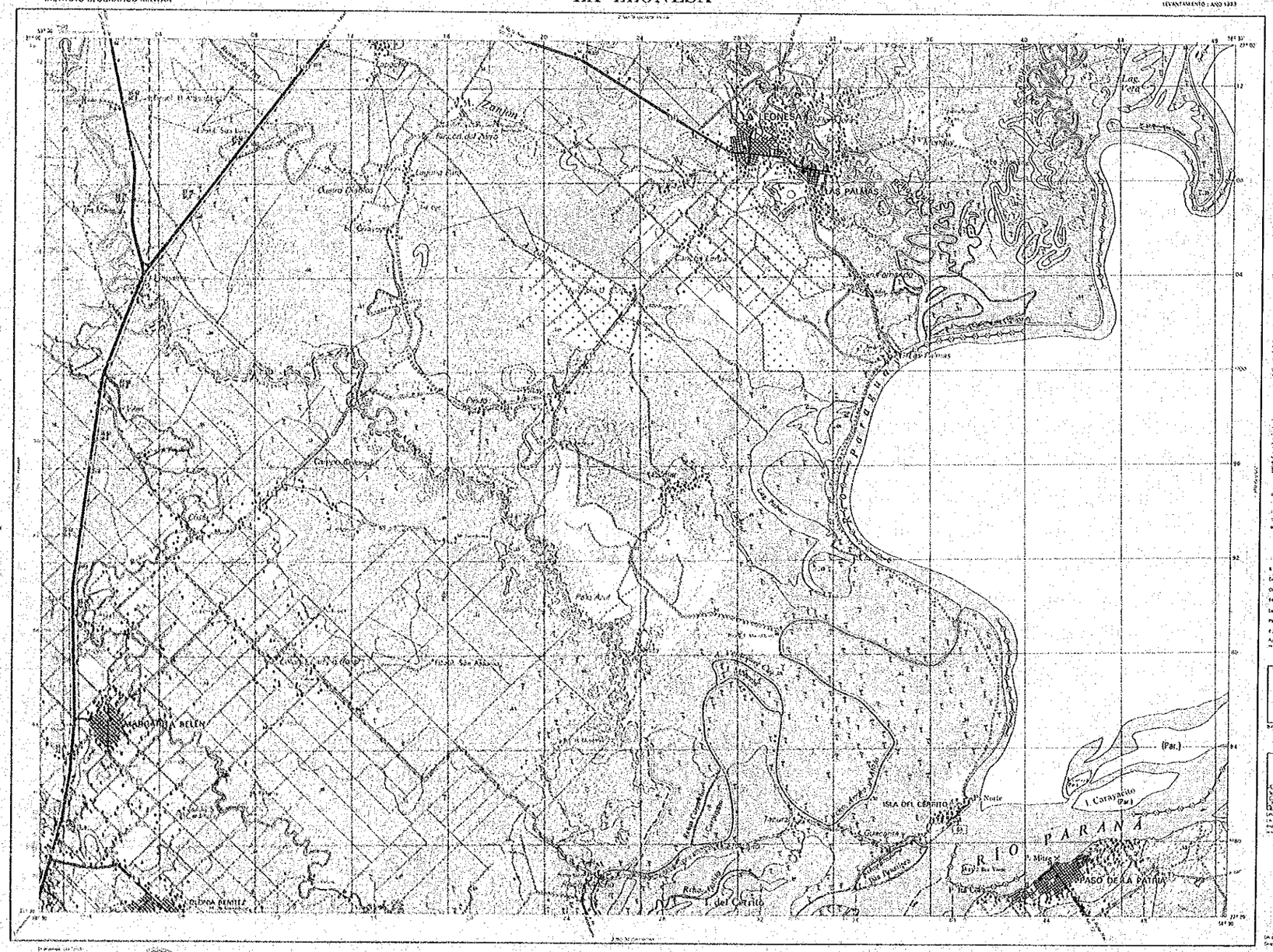

ESCALA 1: 100 000

SIGNOS CARTOGRÁFICOS

LA LEONESA
PASO DE LA PATRIA
ISLA DEL CERRITO

ABREVIATURAS

LEVANTAMENTO

REGULAR
PUNTO DUDOSO
Fotogrametría

DIVISIÓN POLÍTICA

PUNTOS TRIGONOMÉTRICOS

EJÉRCITO ARGENTINO
INSTITUTO GEOGRÁFICO MILITAR

REPÚBLICA ARGENTINA
PROVINCIAS DE CORRIENTES Y CHACO

CORRIENTES

CARTA TOPOGRÁFICA
HOJA 2760-30
PROYECCIÓN CONFORME GAUSS-KRÜGER
LEVANTAMIENTO - AÑO 1993

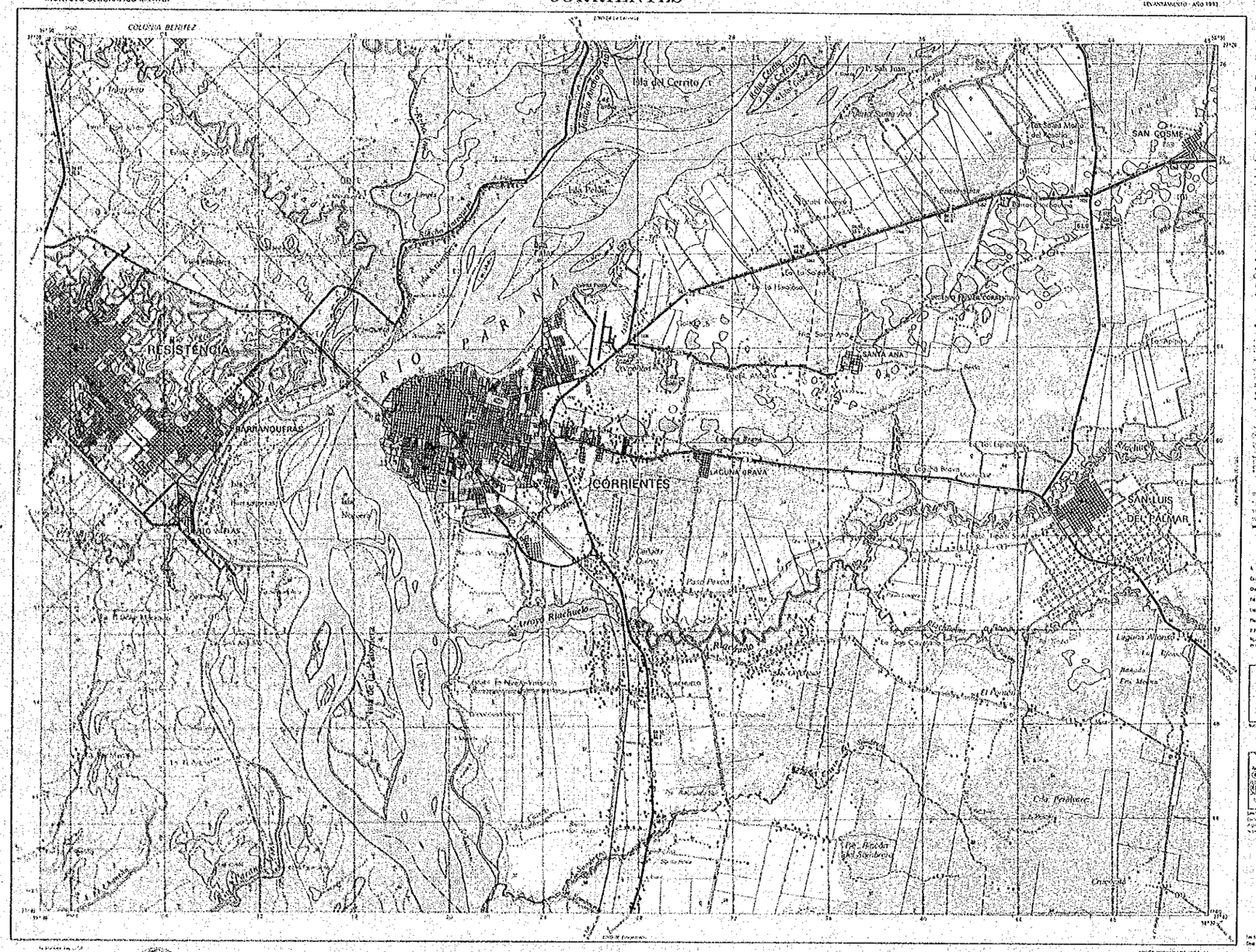

ESCALA 1: 100 000

SIGNOS CARTOGRÁFICOS

CORRIENTES
SAN LUIS DEL PALMAR
LAGUNA BRAVA
RIACHUELO
Puerto Santa Ana

ABREVIATURAS

LEVANTAMIENTO

REGULAR
IRREGULAR
Fotogrametría Aérea

DIVISIÓN POLÍTICA

PUNTOS TRIGONOMÉTRICOS

Nº de Orden	Coordenadas		Nº de Orden	Coordenadas	

EJÉRCITO ARGENTINO
INSTITUTO GEOGRÁFICO MILITAR

REPÚBLICA ARGENTINA
PROVINCIAS DE CORRIENTES Y CHACO

EMPEDRADO

CARTA TOPOGRÁFICA
HOJA 2760-26

PROYECCIÓN CONFORME GAUSS KRÜGER
LEVANTAMIENTO - AÑO 1993

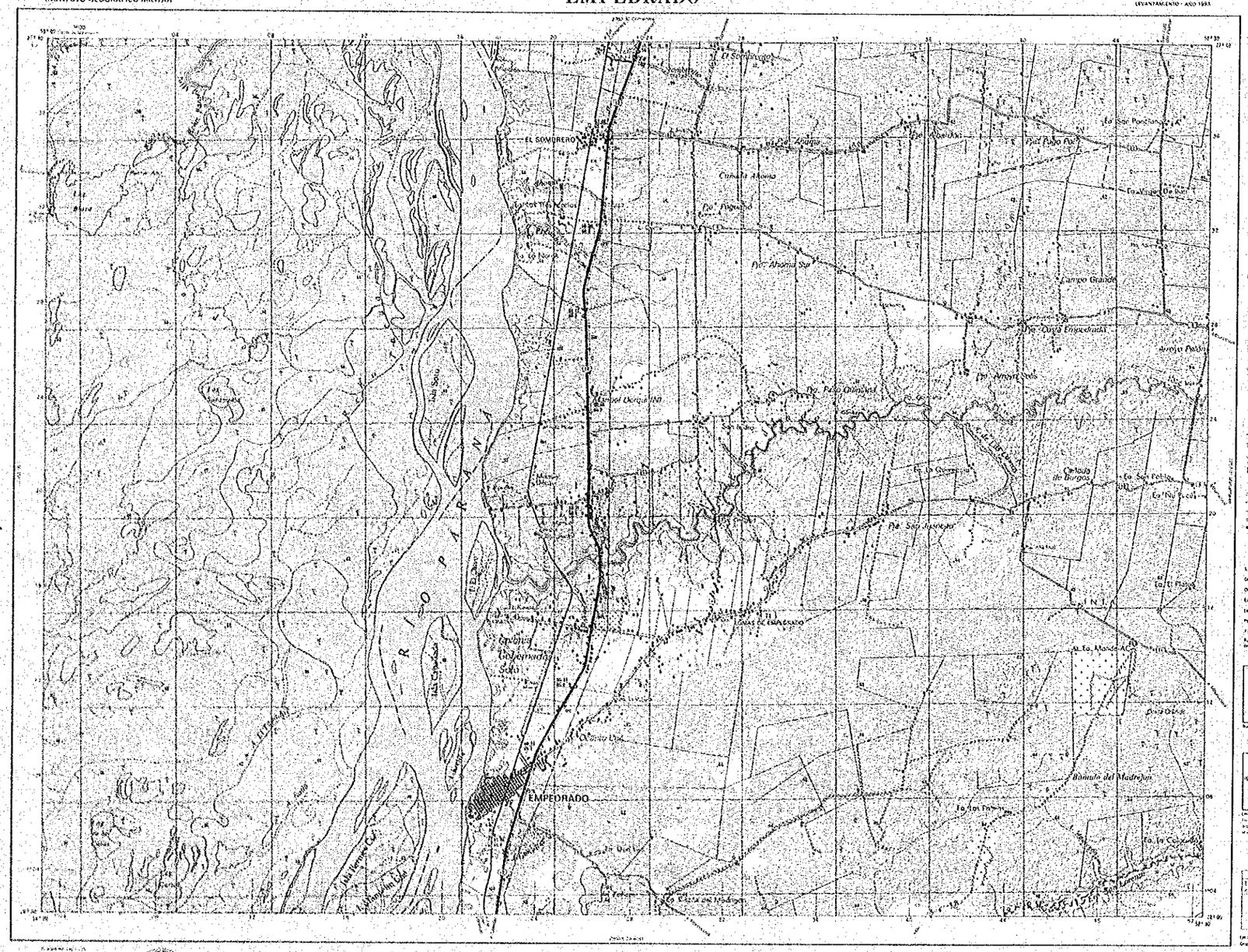

ESCALA 1: 100 000

SIGNOS CARTOGRÁFICOS

EMPEDRADO
EL SOMBRERO
LOMAS DE EMPEDRADO
San Isidro
El Sombrero

ABREVIATURAS

LEVANTAMIENTO

REGULAR
FOTOGRAMETRIA
Fotogrametría Aérea

DIVISIÓN POLÍTICA

PUNTOS TRIGONOMÉTRICOS

Estación	Geográfica			Estación	Gauss Krüger		

EJÉRCITO ARGENTINO

INSTITUTO GEOGRÁFICO MILITAR

REPÚBLICA ARGENTINA

PROVINCIAS DE CORRIENTES, CHACO Y SANTA FÉ

SALADAS

CARTA TOPOGRÁFICA

HOJA 2900-6

PROYECCIÓN CONFORME GAUSS - KRÜGER

LEVANTAMIENTO AÑO 1983

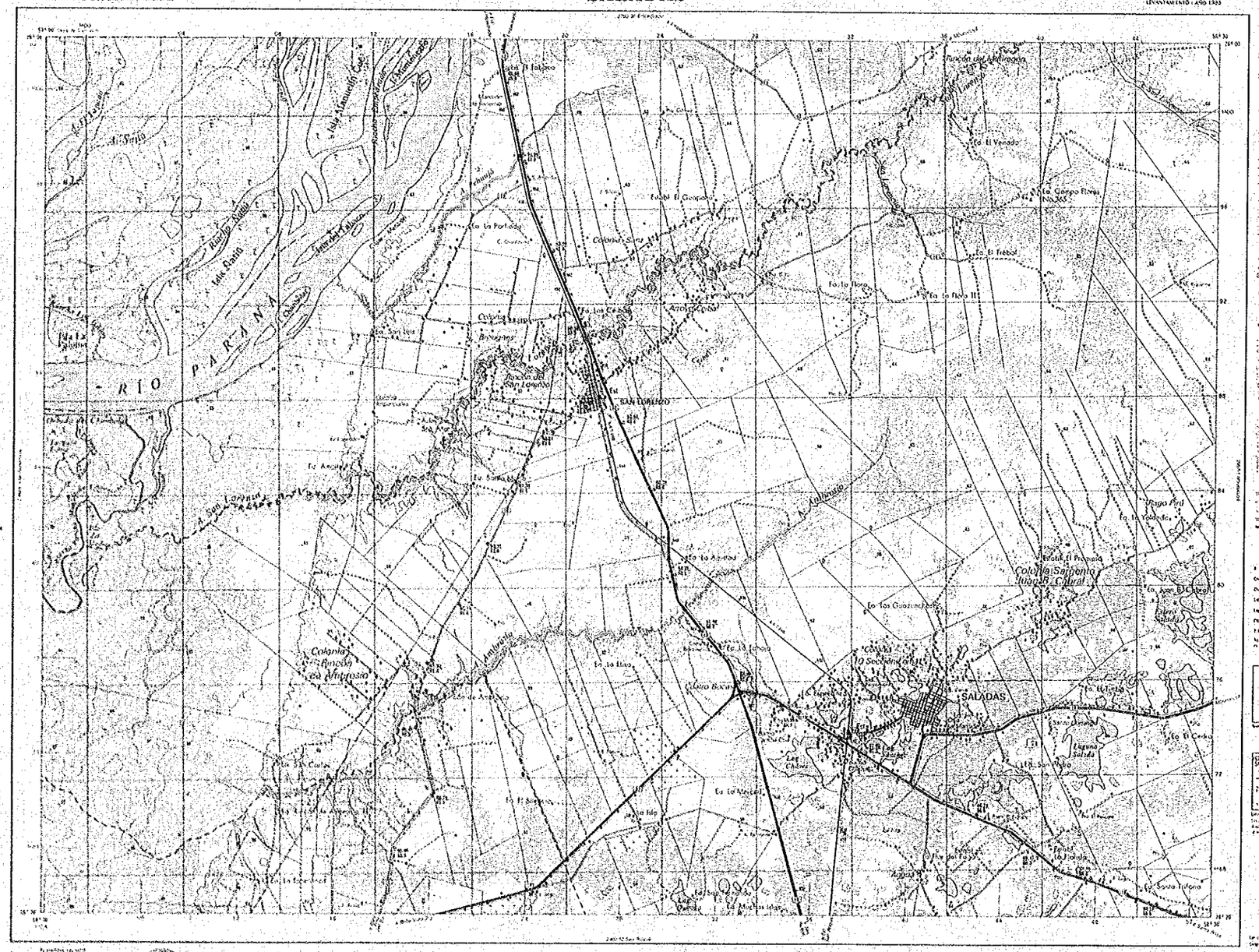
RIO PARANA
SAN LORENZO
SALADAS
Arroyo Caitol
Arroyo Ambrosio
Colonia Sapopona
Colonia Rincón del Ambrosio
Colonia Sección Cabral
Colonia Bocaina
Estación Ambrosio
Estación Saladas
Estación Colonia Bocaina
Estación Colonia Sapopona
Estación Colonia Rincón del Ambrosio
Estancia Saladas
Estancia Ambrosio
Estancia Colonia Sapopona
Estancia Colonia Rincón del Ambrosio
Estancia Colonia Sección Cabral
Estancia Colonia Bocaina
Estancia Colonia Sección Cabral
Estancia Colonia Rincón del Ambrosio
Estancia Colonia Sapopona