EJÉRCITO ARGENTINO
INSTITUTO GEOGRÁFICO MILITAR

REPÚBLICA ARGENTINA
PROVINCIA DE MISIONES

DELICIA

CARTA TOPOGRÁFICA
HOJA 2753-3
PROYECCIÓN CONFORME GAUSS KRUGER
LEVANTAMIENTO : AÑO 1990

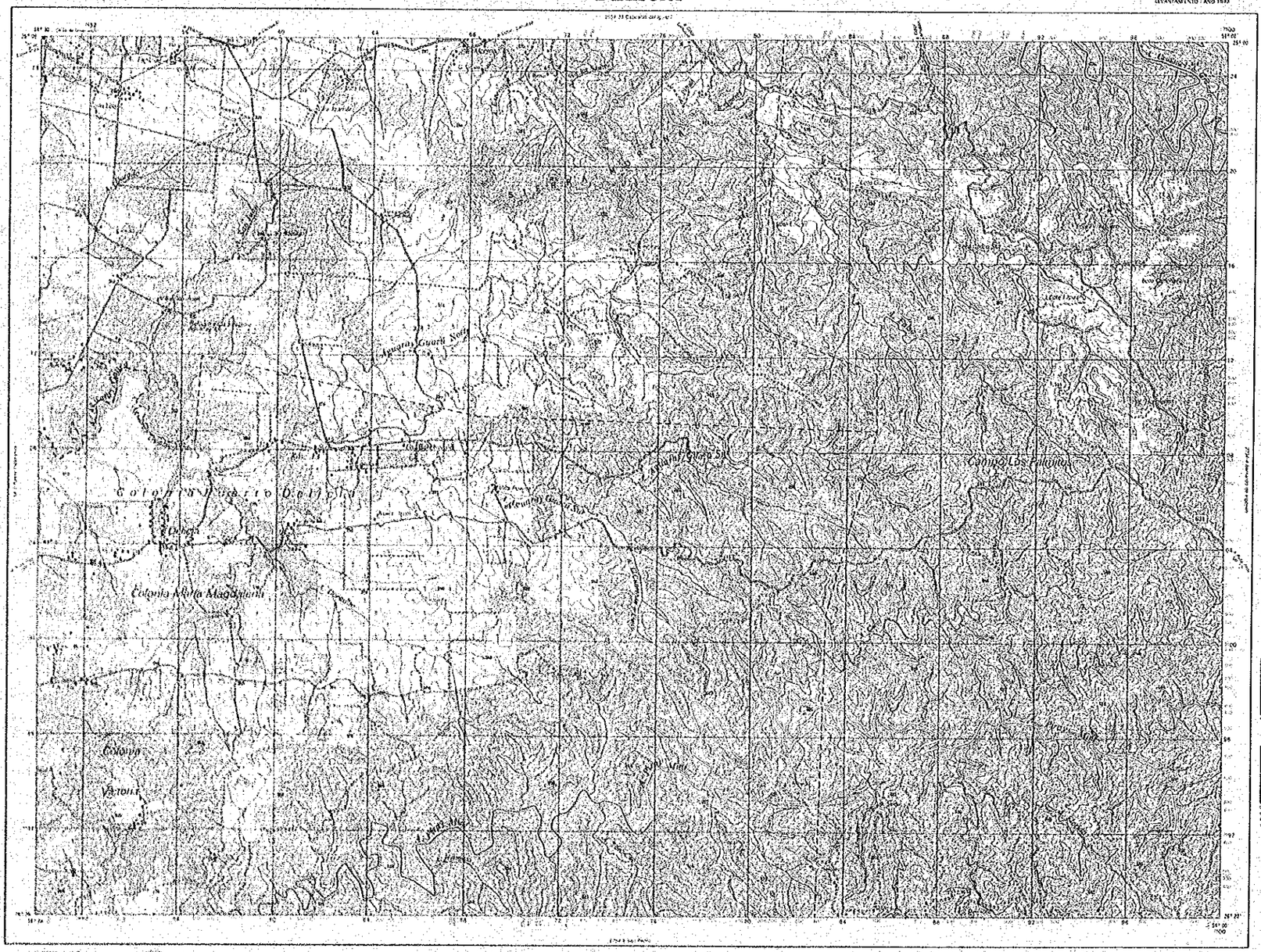

ESCALA 1: 100 000

SIGNOS CARTOGRÁFICOS

ABREVIATURAS

LEVANTAMIENTO

DIVISIÓN POLÍTICA

EJÉRCITO ARGENTINO
INSTITUTO GEOGRÁFICO MILITAR

REPÚBLICA ARGENTINA
PROVINCIA DE MISIONES

BERNARDO DE IRIGOYEN

CARTA TOPOGRÁFICA
HOJA 2764-4
PROYECCIÓN CONFORME GAUSS - KRÜGER
LEVANTAMIENTO : AÑO 1993

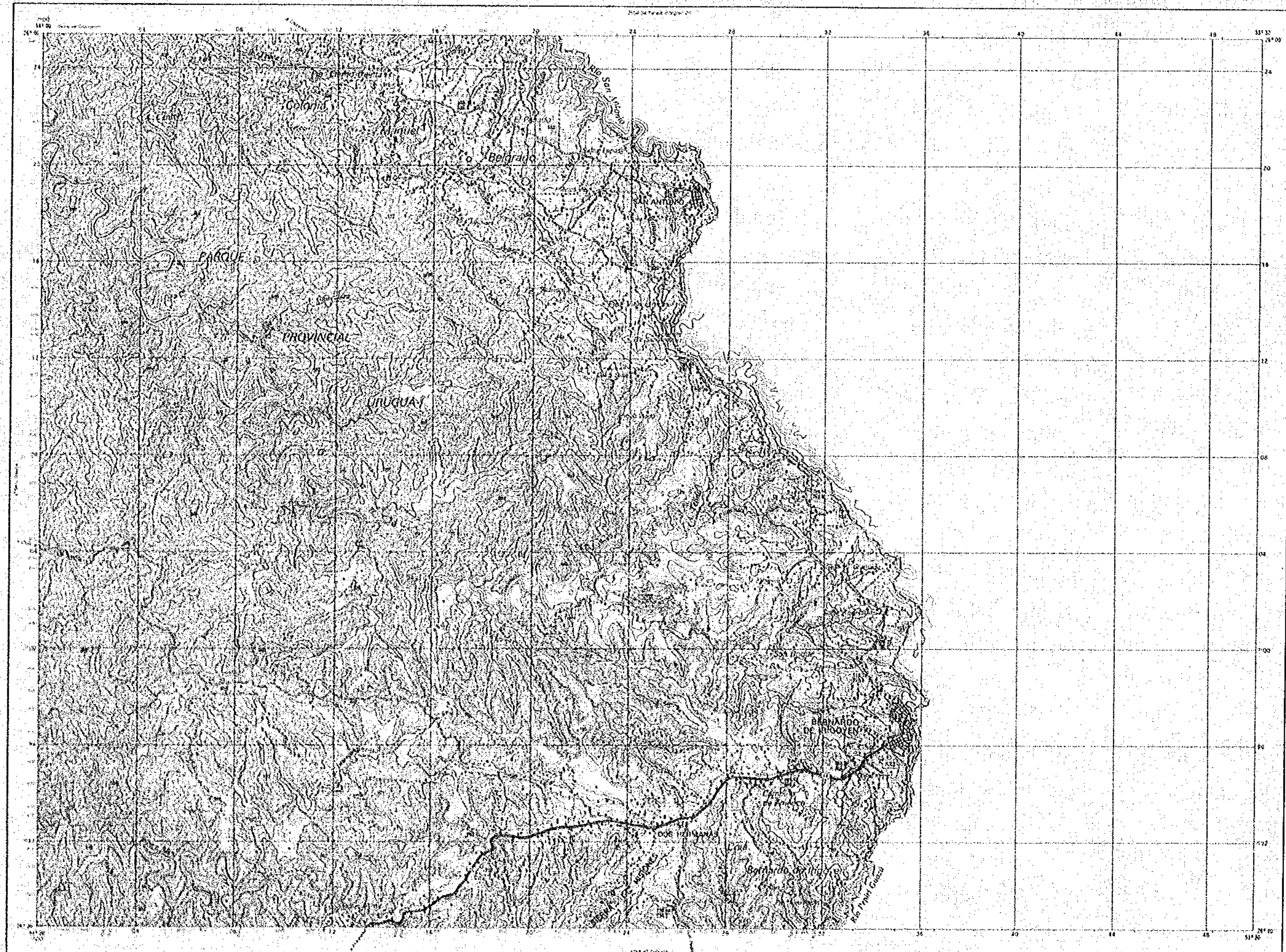

ESCALA 1: 100 000

SIGNOS CARTOGRÁFICOS

BERNARDO DE IRIGOYEN
SAN ANTONIO
El Pasado

ABREVIATURAS

LEVANTAMIENTO

REGULAR

DIVISIÓN POLÍTICA

EJÉRCITO ARGENTINO
INSTITUTO GEOGRÁFICO MILITAR

REPÚBLICA ARGENTINA
PROVINCIA DE MISIONES

ELDORADO

CARTA TOPOGRÁFICA
HOJA 2754 B
PROVISIÓN CONAMBIÉ GAUSS - KRÜGER
LEVANTAMIENTO : AÑO 1993

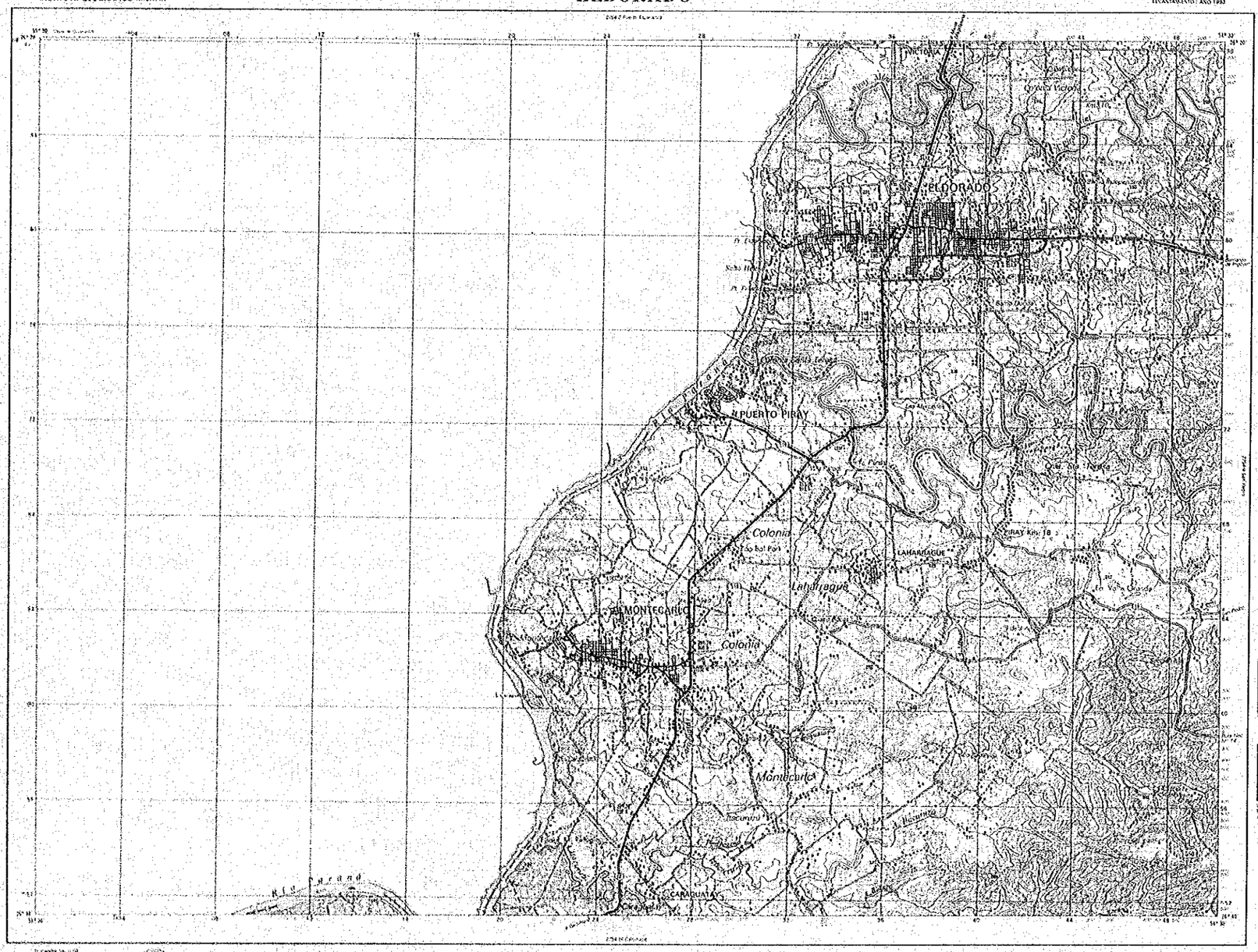

ESCALA 1: 100 000

SIGNOS CARTOGRÁFICOS

ELDORADO
MONTECARLO
LAHARRAGUE

Km. 22

ABREVIATURAS

LEVANTAMIENTO

REGULAR
PLANIMÉTRICA
Información Base

DIVISIÓN POLÍTICA

PARAGUAY
ARGENTINA

ESTADO ARGENTINO
INSTITUTO GEOGRÁFICO MILITAR

REPÚBLICA ARGENTINA
PROVINCIA DE MISIONES

SAN PEDRO

CARTA TOPOGRÁFICA
HOJA 2754-9
PROYECCIÓN CONFORME GAUSS - KRÜGER
LEVANTAMIENTO : AÑO 1993

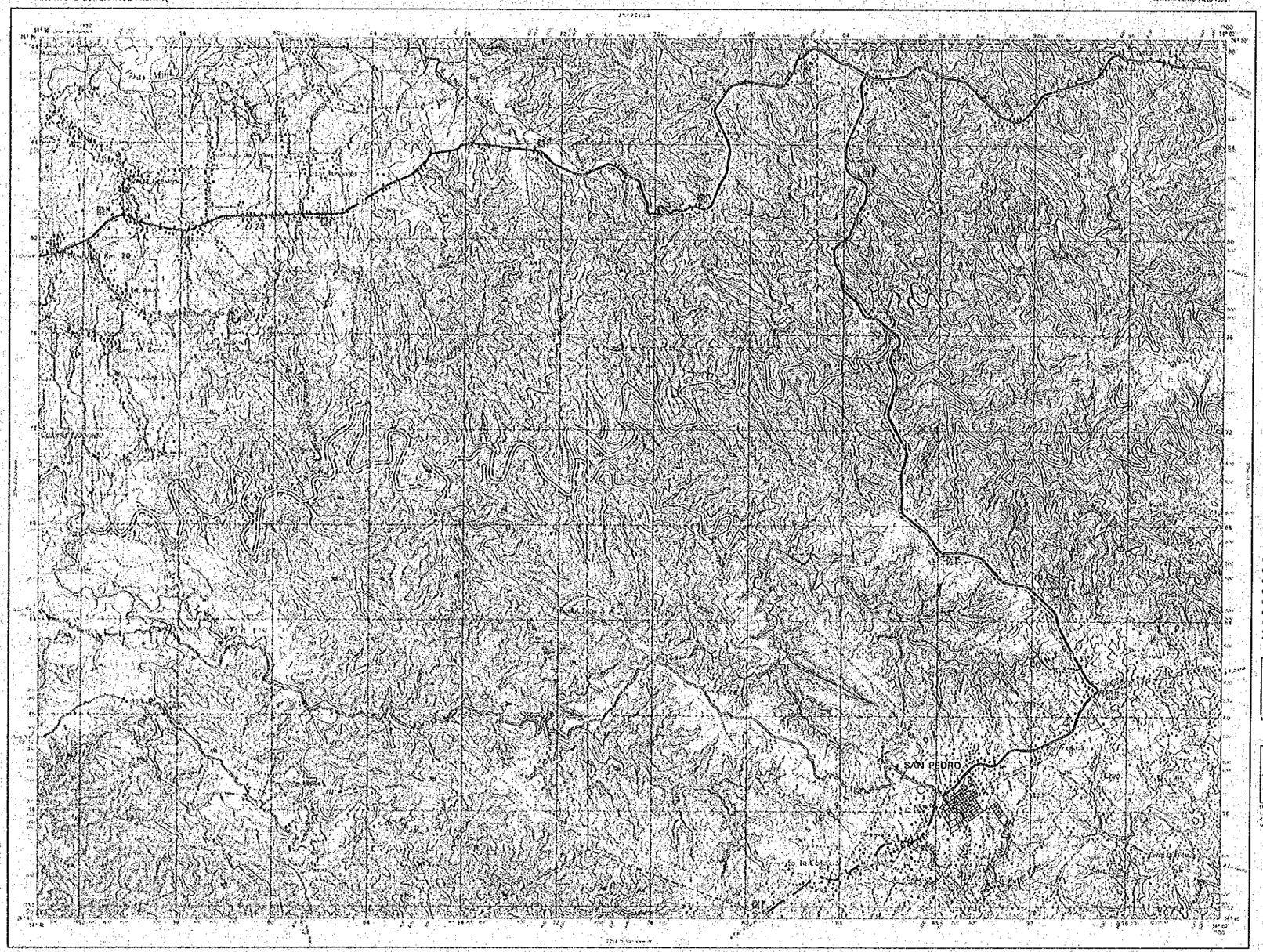

SIGNOS CARTOGRÁFICOS

ABREVIATURAS

LEVANTAMIENTO

DIVISIÓN POLÍTICA

EJÉRCITO ARGENTINO

INSTITUTO GEOGRÁFICO MILITAR

REPÚBLICA ARGENTINA

PROVINCIA DE MISIONES

TOBUNA

CARTA TOPOGRÁFICA

HOJA 2754-10

PROYECCIÓN CONFORME GAUSS-KRÜGER

LEVANTAMIENTO : AÑO 1993

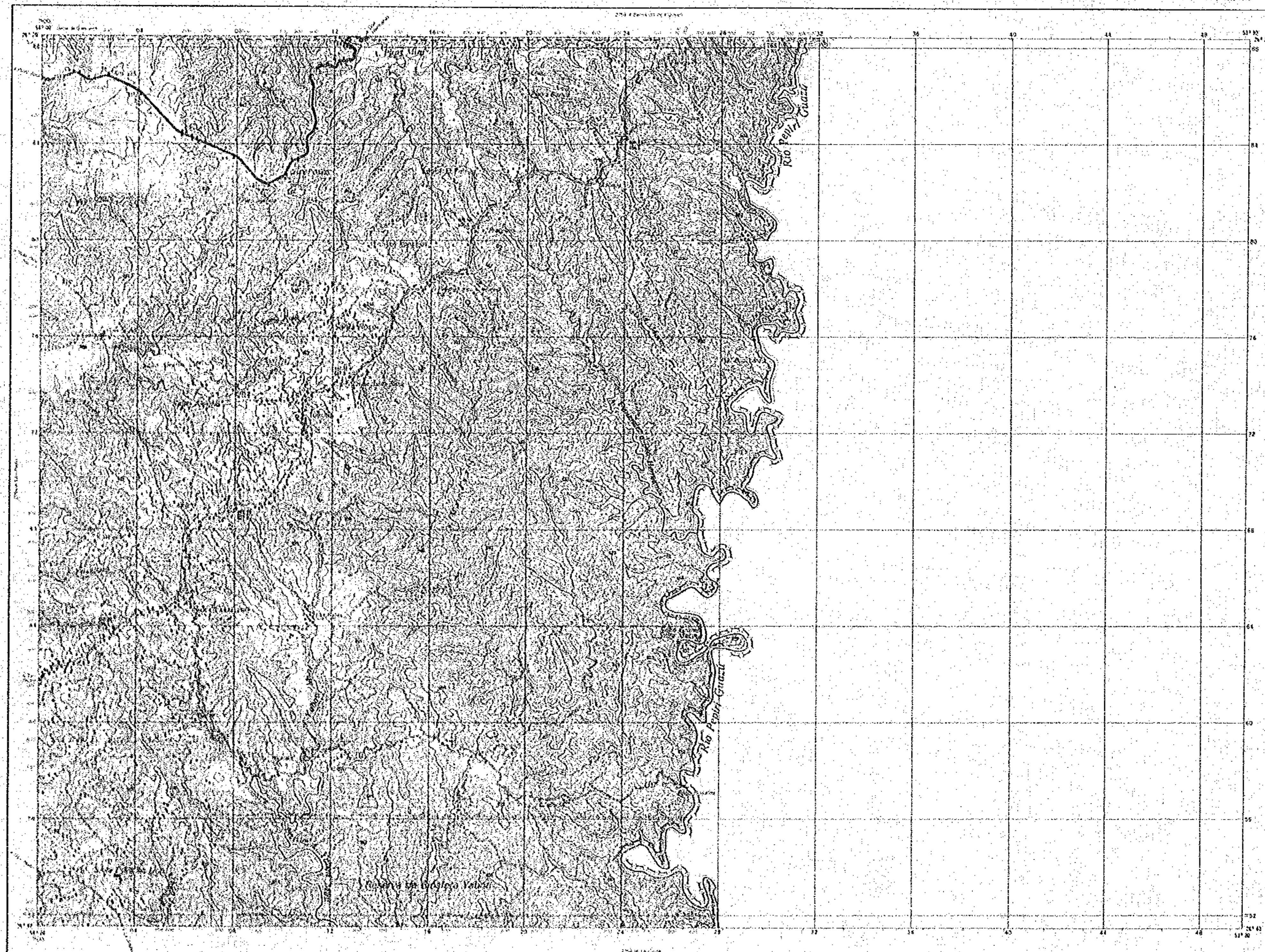

SIGNOS CARTOGRÁFICOS

TOBUNA

Santa Rosa

ABREVIATURAS

LEVANTAMIENTO

REGULAR

FOTOGRAMETRÍA

Fotografía Aérea

DIVISIÓN POLÍTICA

ARGENTINA

BRASIL

ESCALA 1: 100 000

EJÉRCITO ARGENTINO
INSTITUTO GEOGRÁFICO MILITAR

REPÚBLICA ARGENTINA
PROVINCIA DE MISIONES

GARUHAPÉ

CARTA TOPOGRÁFICA
HOJA 2754-14
PROYECCIÓN CONFORME GAUSS - KRÜGER
LEVANTAMIENTO - AÑO 1993

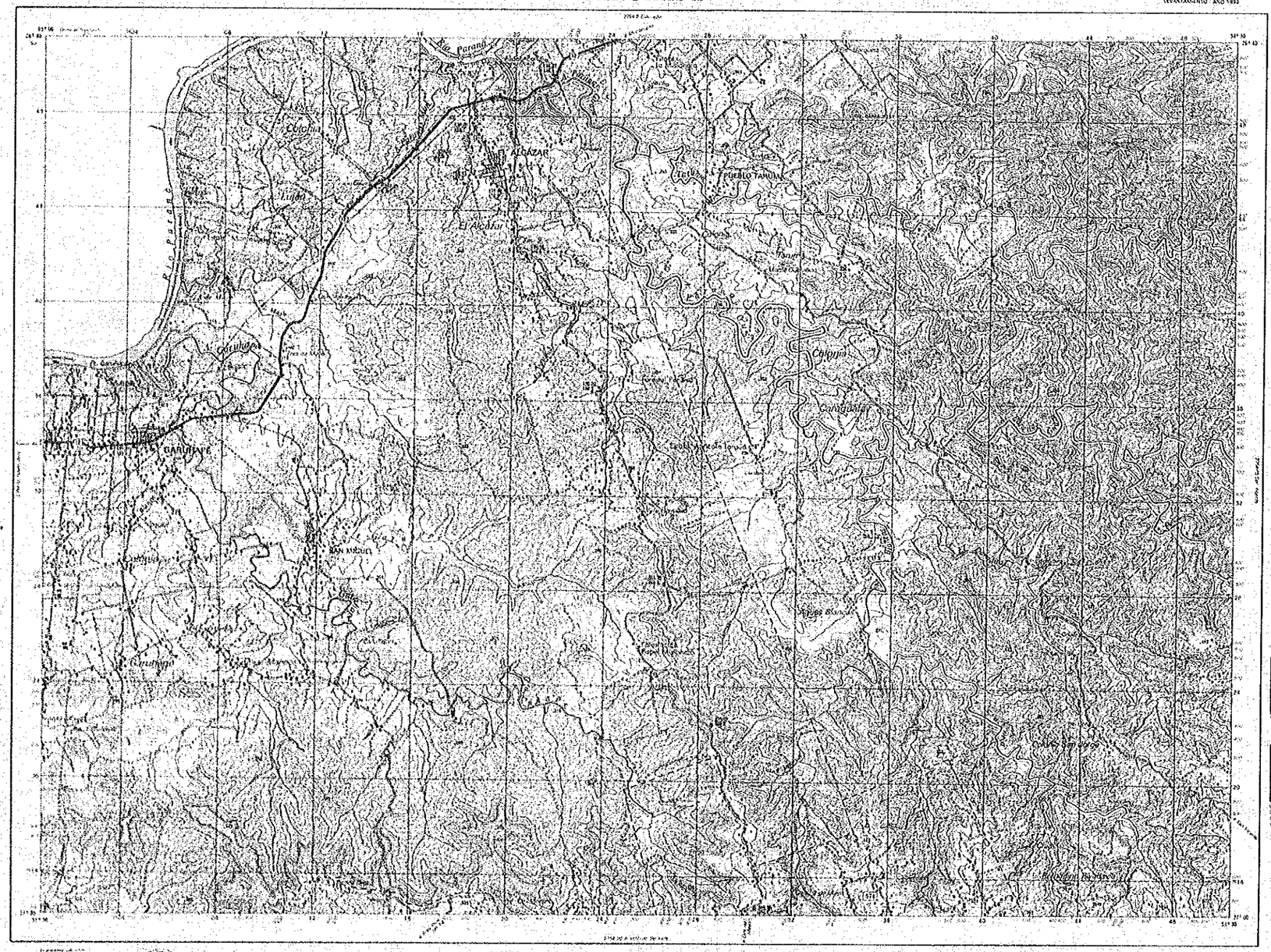

SIGNOS CARTOGRÁFICOS

ABREVIATURAS

LEVANTAMIENTO

DIVISIÓN POLÍTICA

ESCALA 1 : 100 000

EJÉRCITO ARGENTINO
INSTITUTO GEOGRÁFICO MILITAR

REPÚBLICA ARGENTINA
PROVINCIA DE MISIONES

SAN VICENTE

CARTA TOPOGRÁFICA
HOJA 2751-15
PROYECCIÓN CONFORME GAUSS KRUGER
LEVANTAMIENTO : AÑO 1983

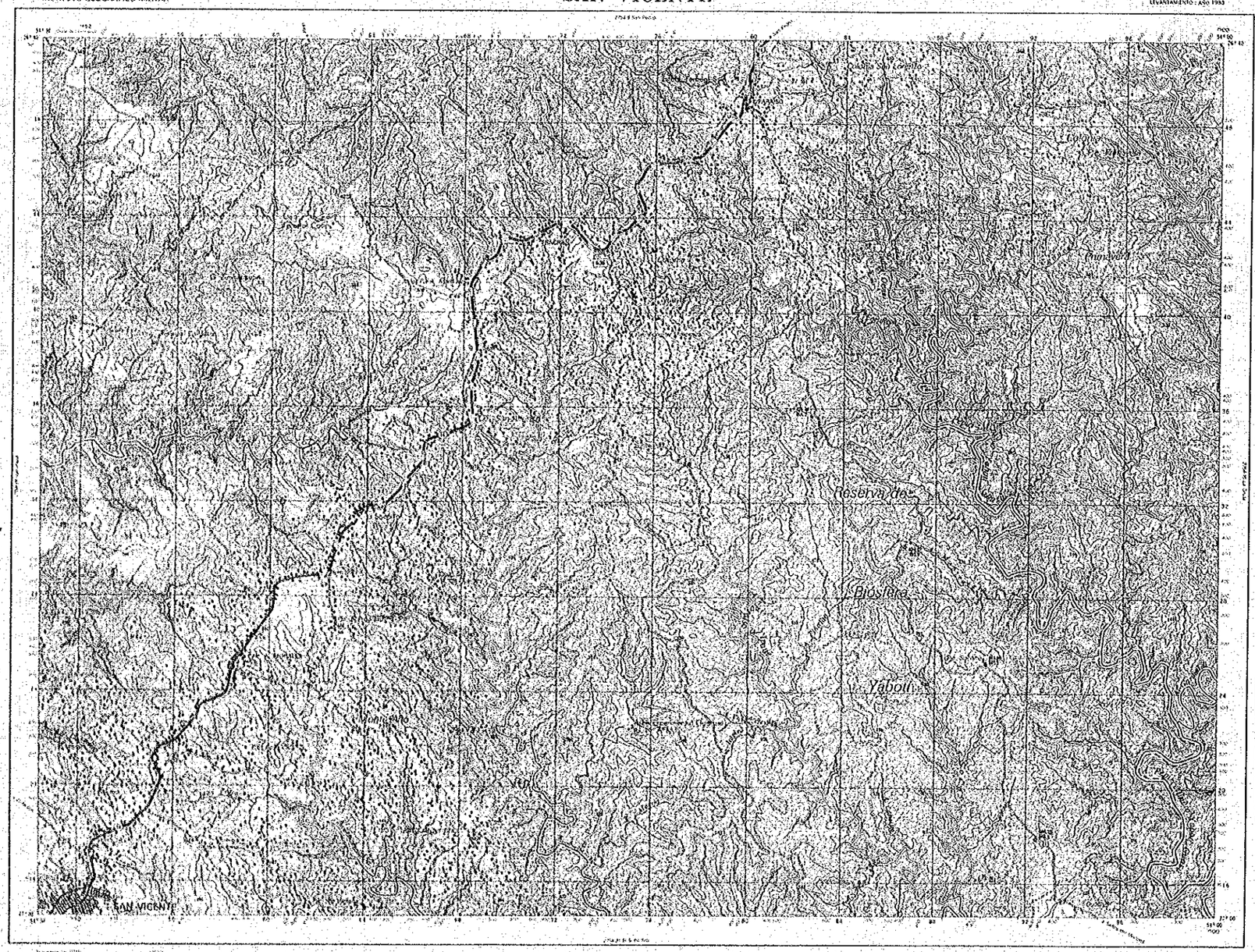

ESCALA 1: 100 000

SIGNOS CARTOGRÁFICOS

SAN VICENTE

FRACRAN

El Soberbio

Monte Alto

ABREVIATURAS

LEVANTAMIENTO

DIVISIÓN POLÍTICA

EJÉRCITO ARGENTINO
INSTITUTO GEOGRÁFICO MILITAR

REPÚBLICA ARGENTINA
PROVINCIA DE MISIONES

LA GRUTA

CARTA TOPOGRÁFICA
HOJA 2754-16
PROYECCIÓN CONFORME GAUSS - KRÜGER
LEVANTAMIENTO - AÑO 1993

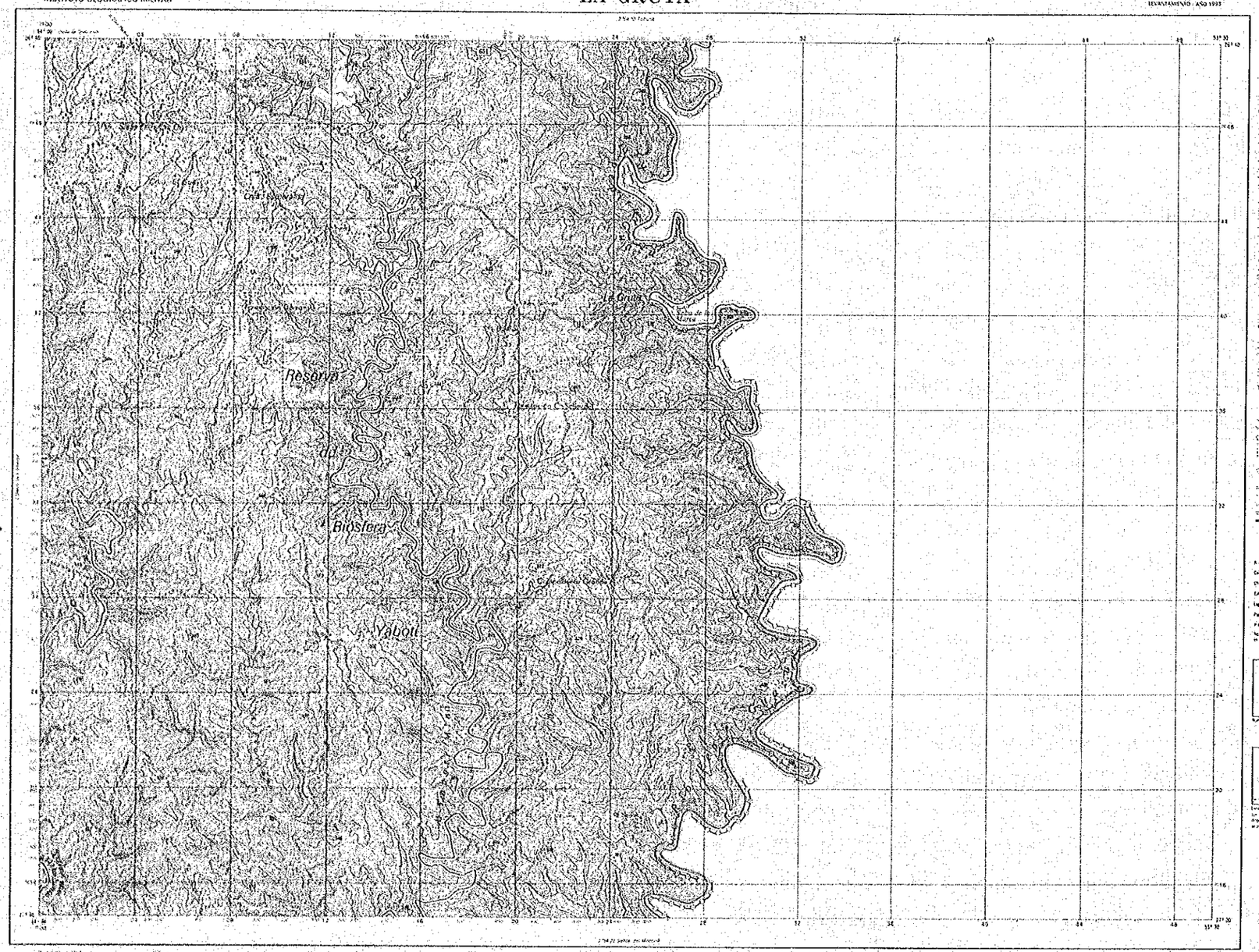

ESCALA 1: 100 000

EQUIDISTANCIA ES METROS

CON CURVAS AUXILIARES CADA 12,5 METROS

SIGNOS CARTOGRÁFICOS

ABREVIATURAS

LEVANTAMIENTO

DIVISIÓN POLÍTICA

ARGENTINA

BRASIL