

国際協力事業団
大連市人民政府

中華人民共和国
大連市都市総合交通計画調査


最終報告書

フィージビリティ調査

(快速軌道交通計画調査)


図面集

平成8年2月



株式会社 フクヤマコンサルタンツ・インターナショナル
復建調査設計株式会社

社 調 一
CR (3)
96-007(7/8)



1131629 (6)

国際協力事業団
大連市人民政府

中華人民共和国
大連市都市総合交通計画調査

最終報告書

フェージビリティ調査

(快速軌道交通計画調査)

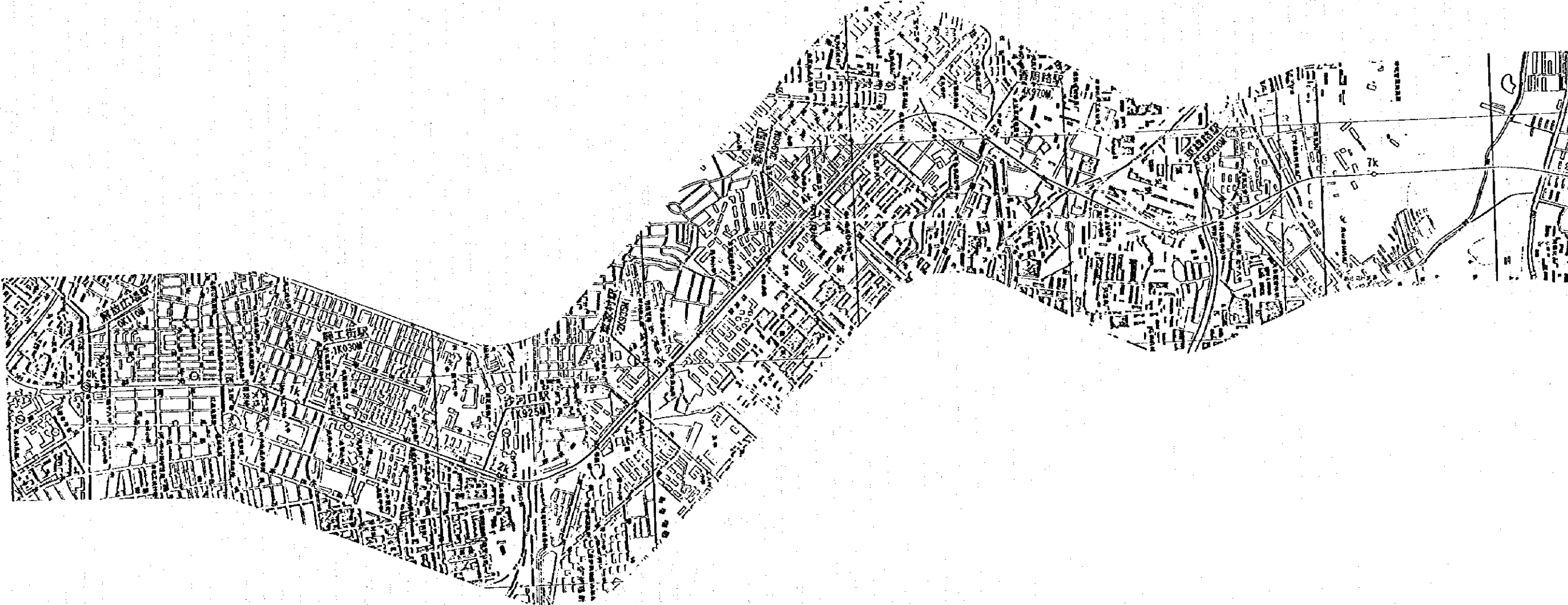
図面集

平成8年2月

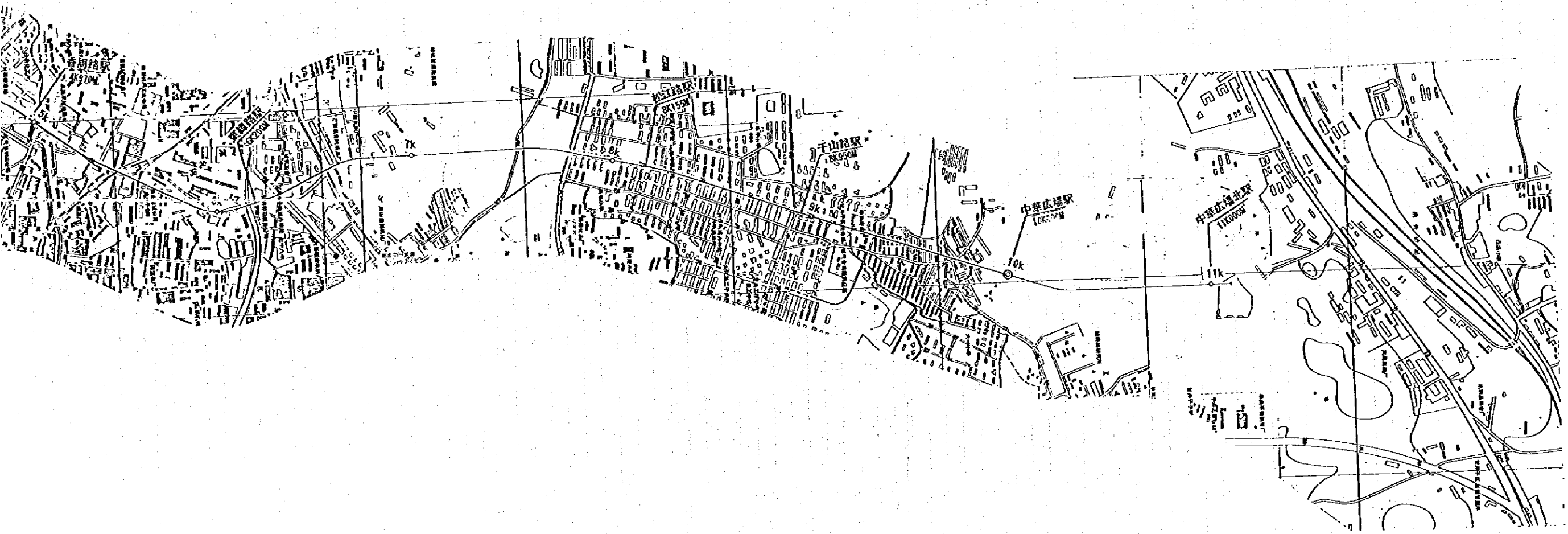
株式会社 フクヤマコンサルタンツ・インターナショナル
復 建 調 査 設 計 株 式 会 社

目 次

図-1	路線平面図	S=1:10,000	1
図-2	平面図(1/11)	S=1:2,000	2
図-3	平面図(2/11)	S=1:2,000	3
図-4	平面図(3/11)	S=1:2,000	4
図-5	平面図(4/11)	S=1:2,000	5
図-6	平面図(5/11)	S=1:2,000	6
図-7	平面図(6/11)	S=1:2,000	7
図-8	平面図(7/11)	S=1:2,000	8
図-9	平面図(8/11)	S=1:2,000	9
図-10	平面図(9/11)	S=1:2,000	10
図-11	平面図(10/11)	S=1:2,000	11
図-12	平面図(11/11)	S=1:2,000	12
図-13	路線縦断面	V=1:500, H=1:10,000	13
図-14	一般高架橋計画図		14
図-15	幹線道路交差点橋梁計画図		15
図-16	横断面(1/14)	S=1:100	16
図-17	横断面(2/14)	S=1:100	17
図-18	横断面(3/14)	S=1:100	18
図-19	横断面(4/14)	S=1:100	19
図-20	横断面(5/14)	S=1:100	20
図-21	横断面(6/14)	S=1:100	21
図-22	横断面(7/14)	S=1:100	22
図-23	横断面(8/14)	S=1:100	23
図-24	横断面(9/14)	S=1:100	24
図-25	横断面(10/14)	S=1:100	25
図-26	横断面(11/14)	S=1:100	26
図-27	横断面(12/14)	S=1:100	27
図-28	横断面(13/14)	S=1:100	28
図-29	横断面(14/14)	S=1:100	29
図-30	地下埋設物調査図(1/5)		30
図-31	地下埋設物調査図(2/5)		31
図-32	地下埋設物調査図(3/5)		32
図-33	地下埋設物調査図(4/5)		33
図-34	地下埋設物調査図(5/5)		34

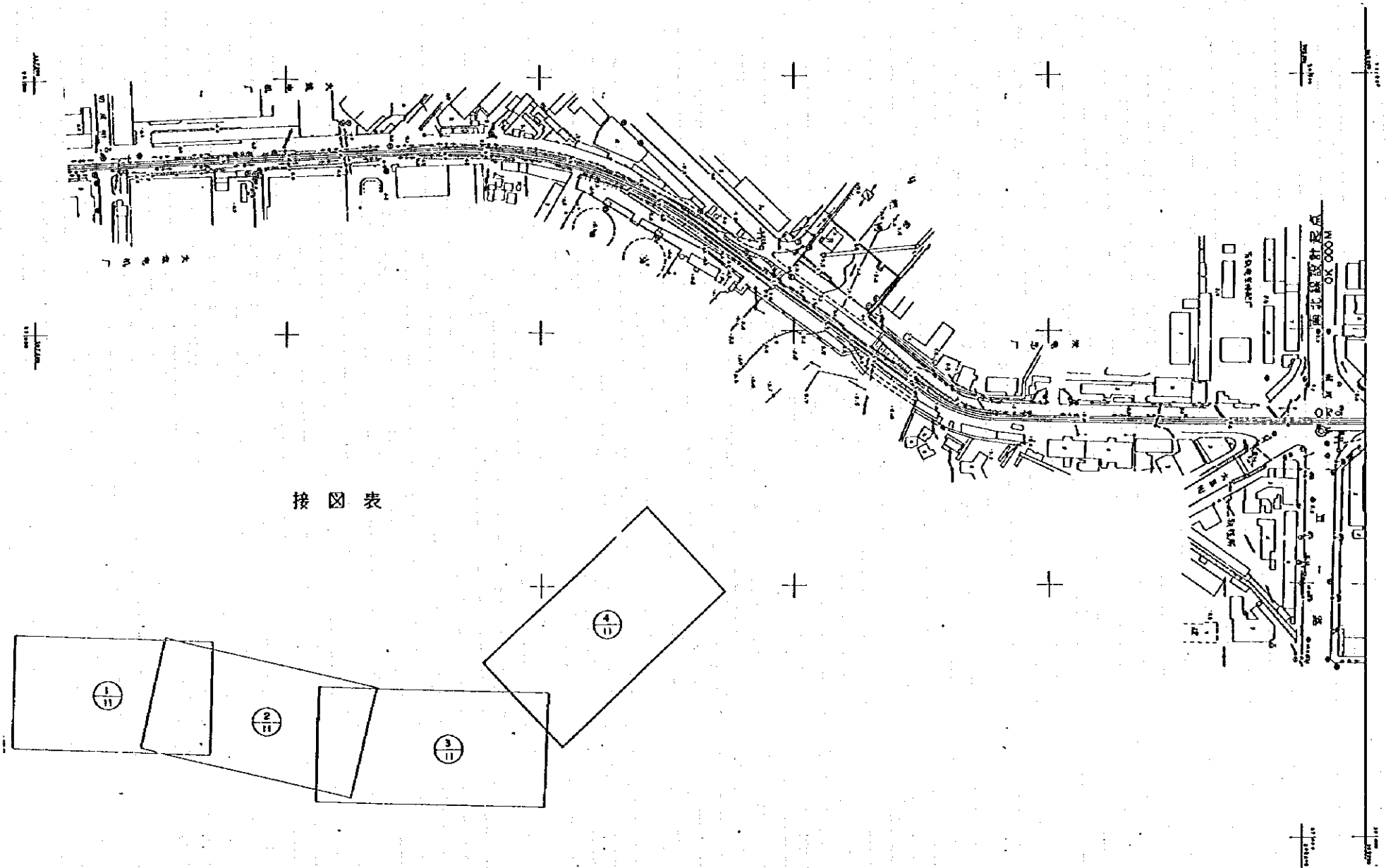


路線平面圖 S=1:10000



中華人民共和國 大連市城市綜合交通設計與實施		
圖名	圖幅	圖號
平面圖(1/11)	1:2,000	2

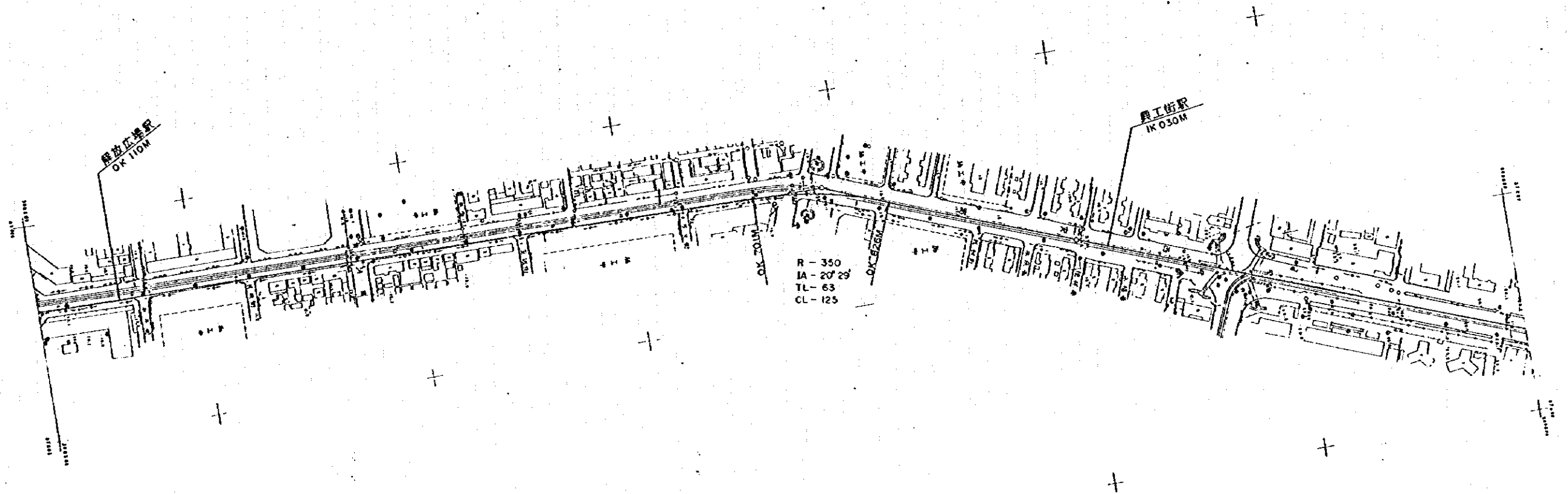
平面圖 1/11 S=1:2,000



接圖表

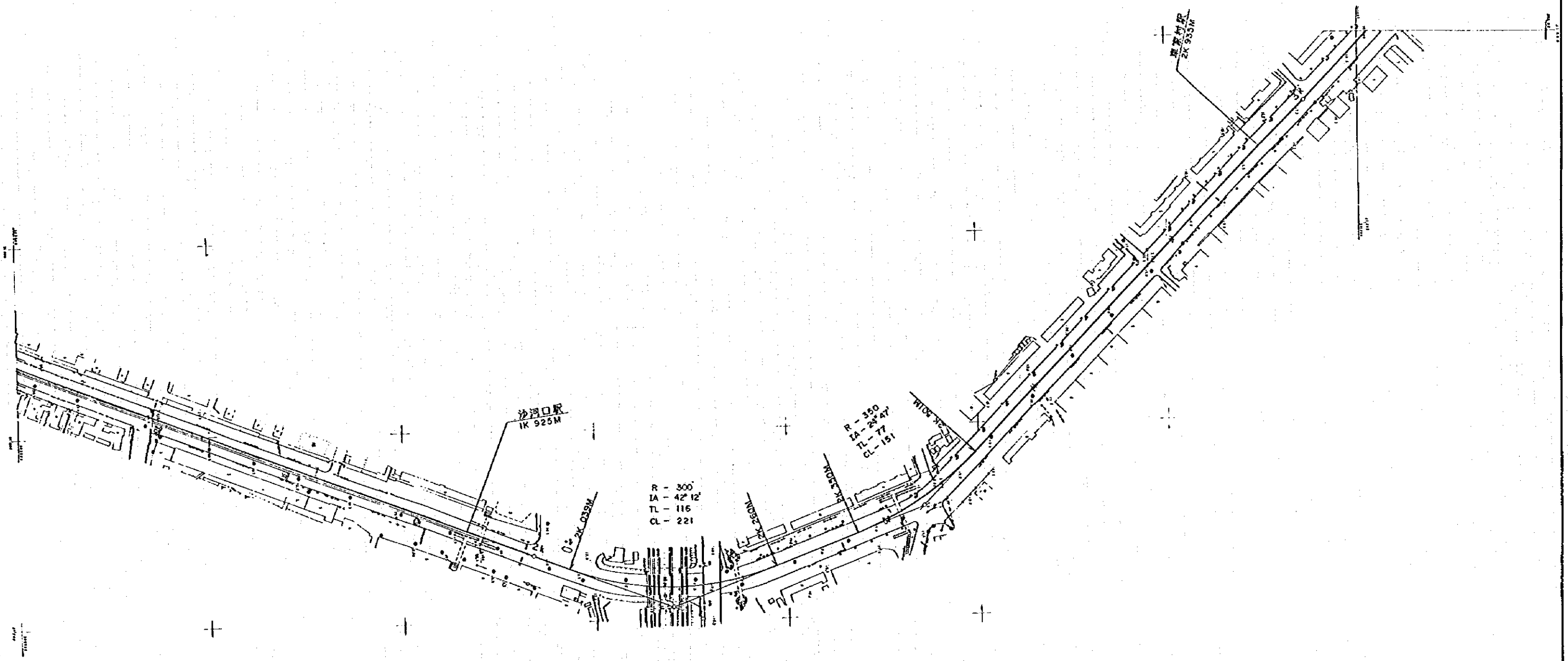
中華人民共和國 大連市城市綜合交通計劃圖		
圖名	圖樣尺寸	圖號
平面圖 (2/11)	1:2,000	3

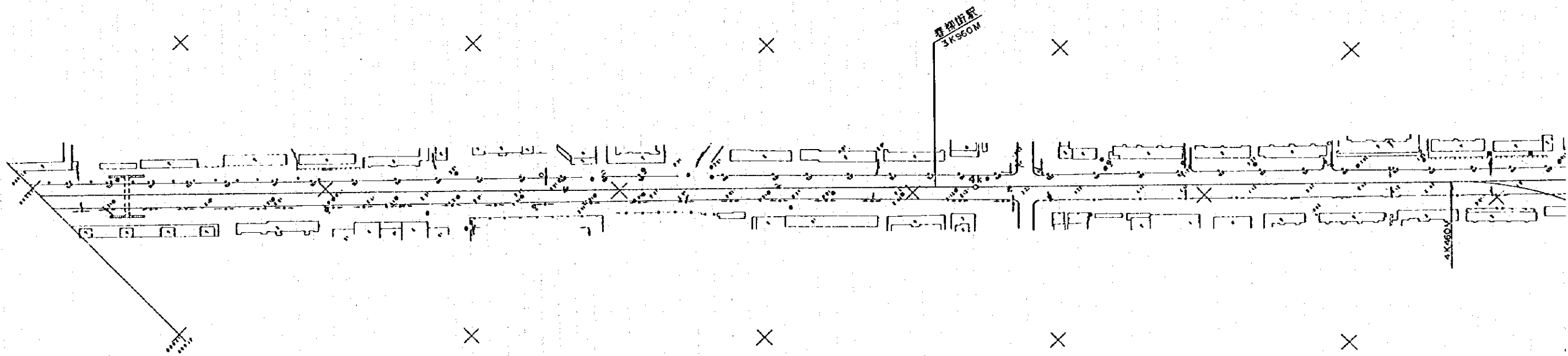
平面圖 2/11 S·1:2,000



中华人民共和国大连市城市轨道交通工程		
图名	图号	图别
平面图 3/11	1:2,000	4


平面图 3/11 1:2,000

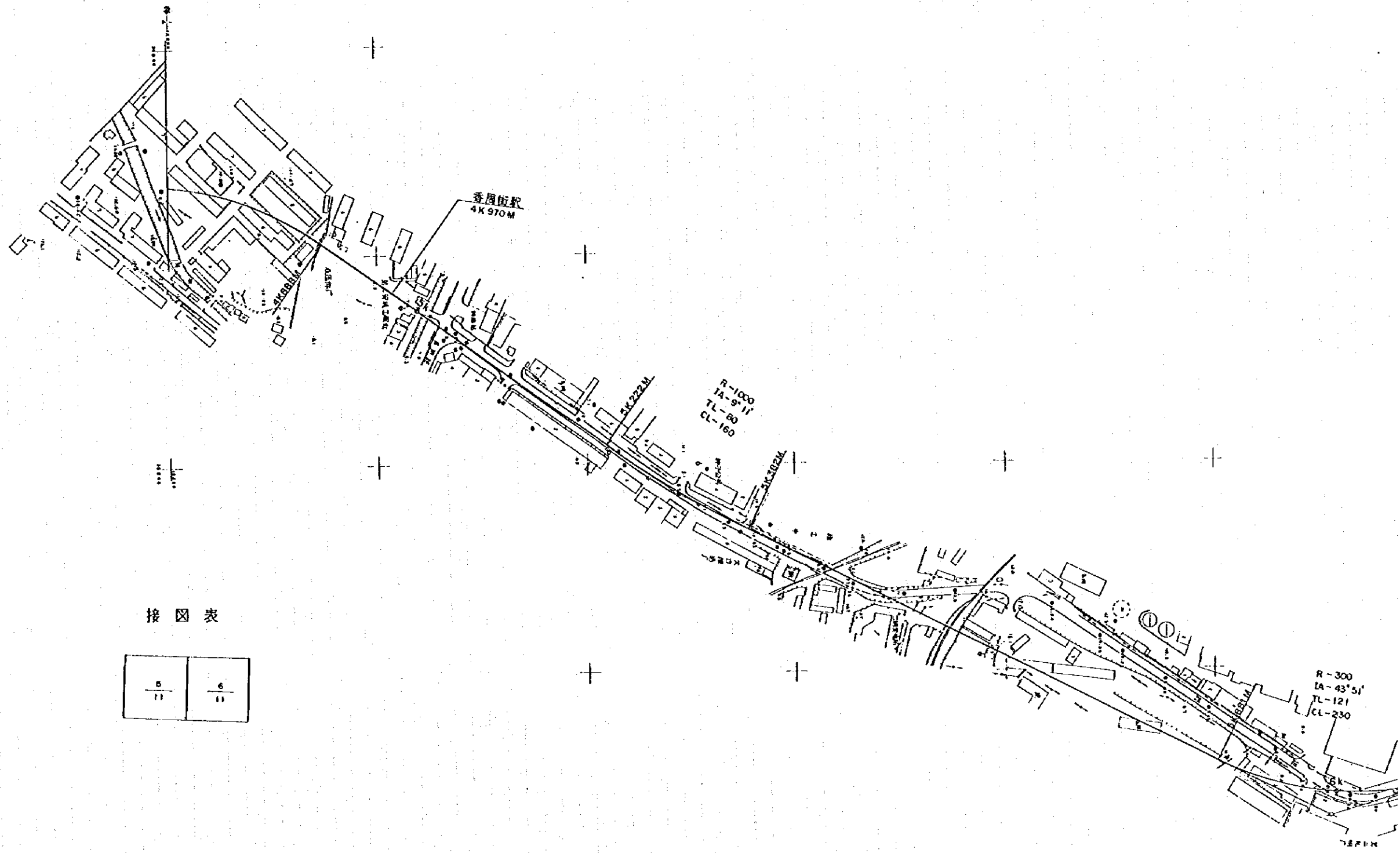




中華人民共和國 上海市城市綜合交通規劃圖集		
圖 面 名 稱	圖 例 縮 尺	圖 面 號 數
平 面 圖 4 / 1 1	1:2,000	5

平面圖 4/11 S·1:2,000





接圖表

5 11	6 11
---------	---------

平面圖 5/11 S·1:2,000

中華人民共和國 上海市城市綜合交通設計圖則		
圖面名稱	圖區尺寸	圖面編號
平面圖 5/11	1:2,000	6

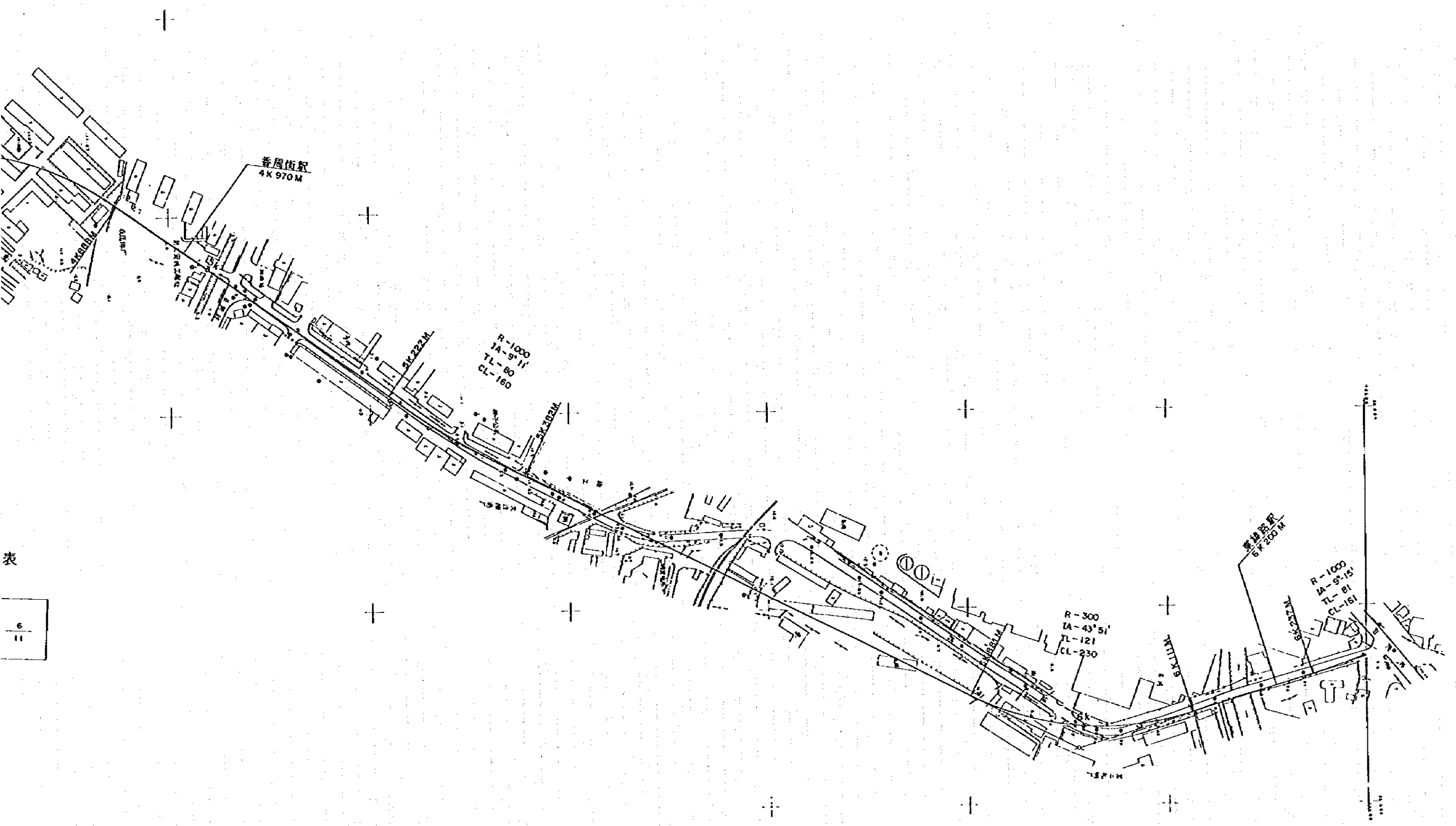
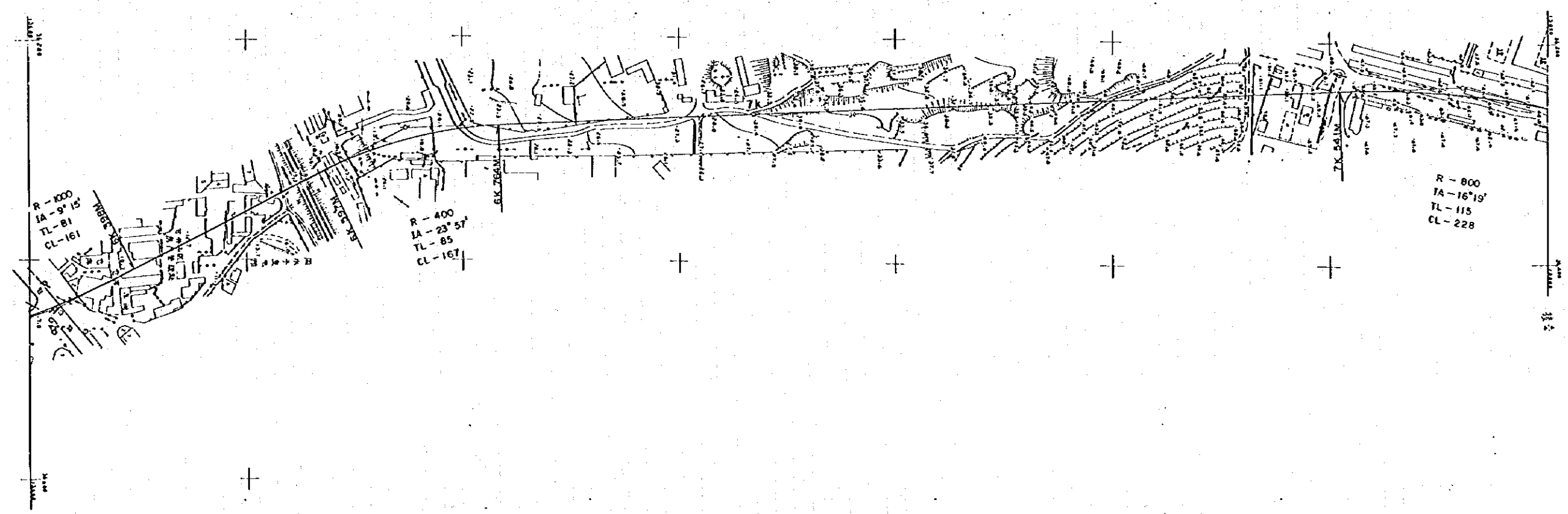


表
6
11

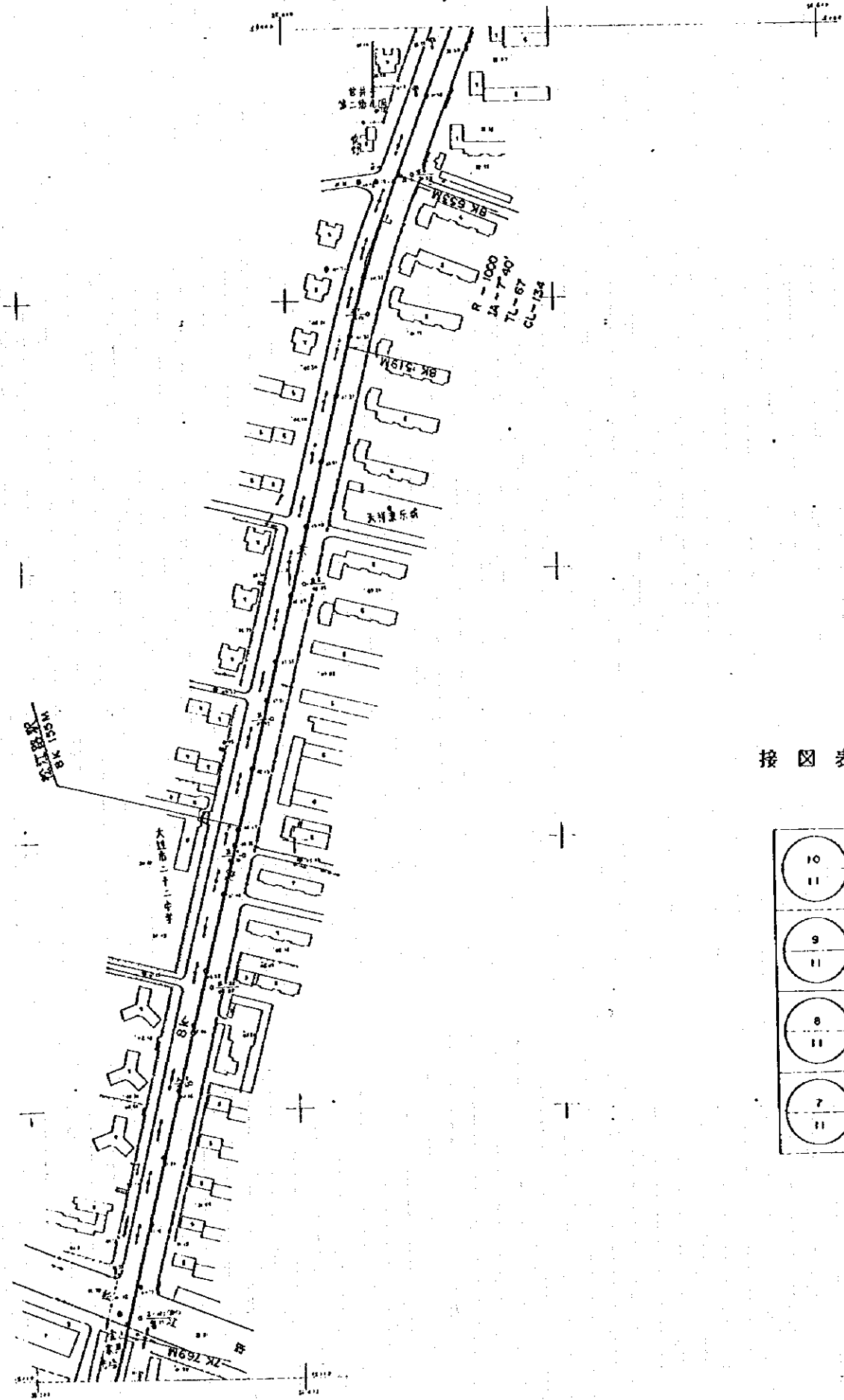
平面图 6/11 S·1:2,000

中华人民共和国 大连市城市轨道交通规划图		
图 面 名 称	图 幅 尺 寸	图 页 号 数
平面图 6/11	1:2,000	7

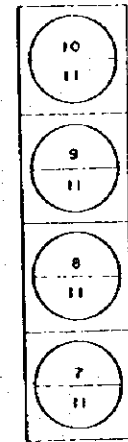


平面 7/11 S=1:2,000

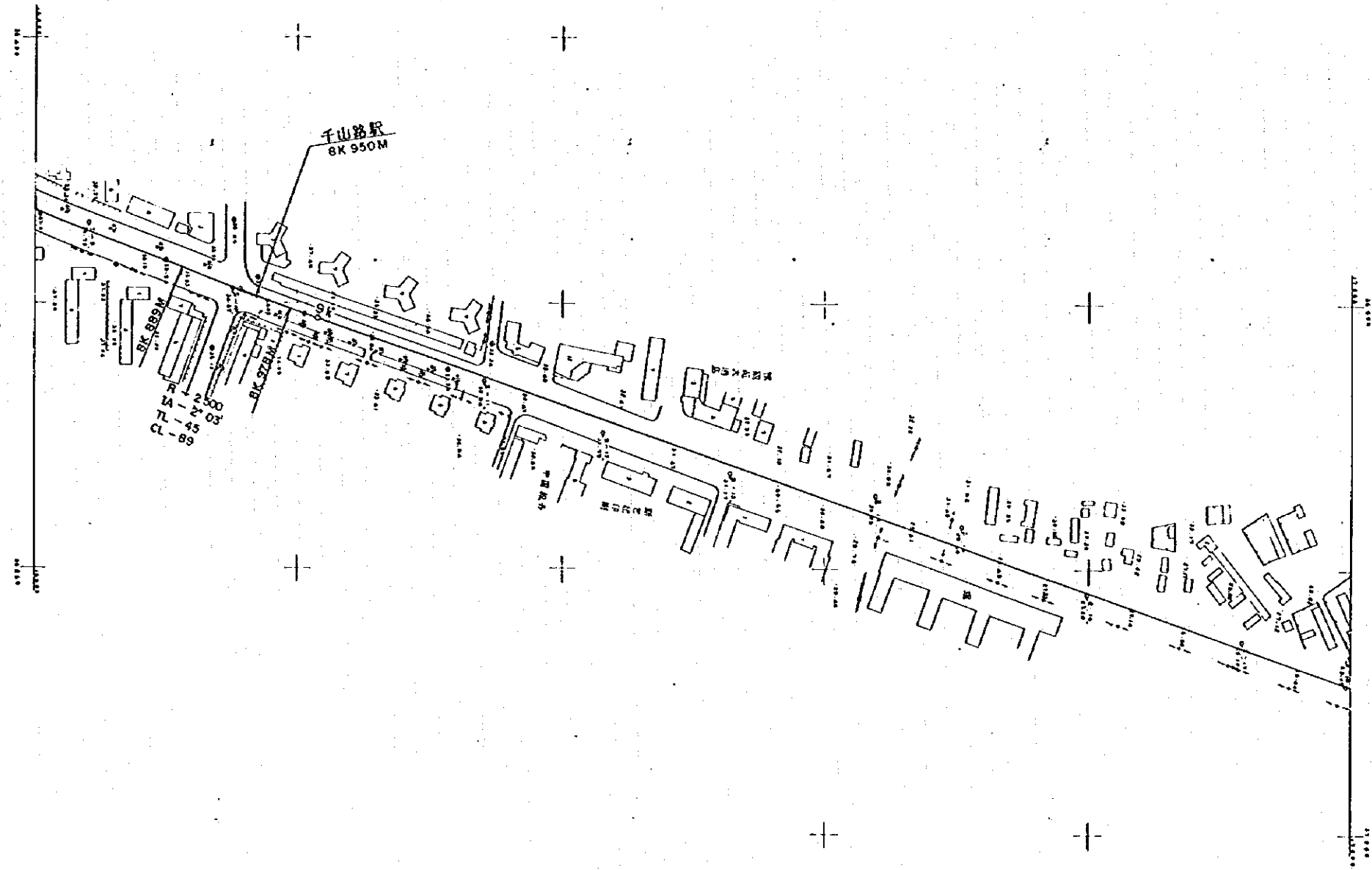
中华人民共和国 大连市城市综合交通规划图		
图面名称	原图尺寸	图幅编号
平面图 7/11	1:2,000	8



接 图 表

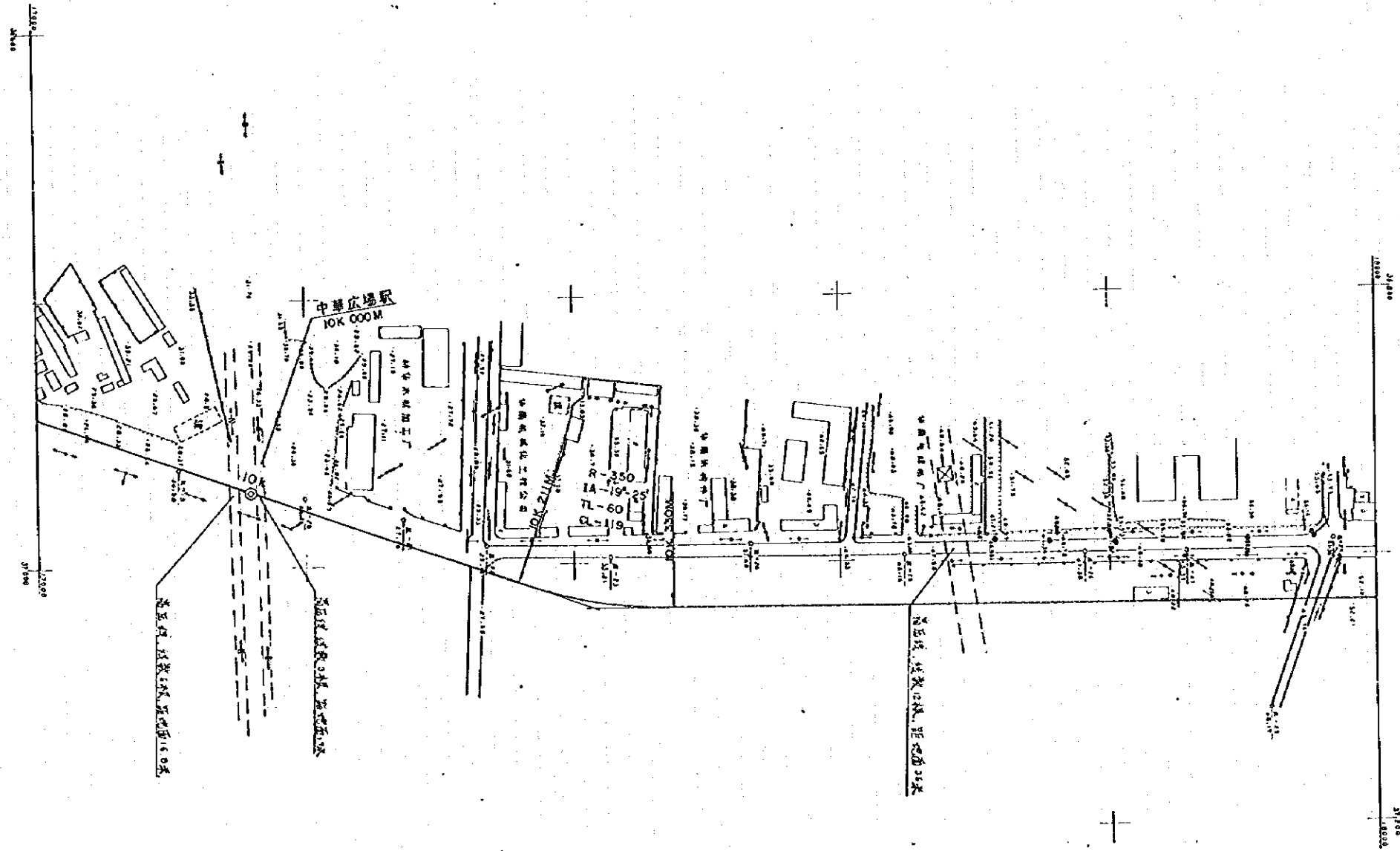


平面圖 8 / 11 S·1: 2,000



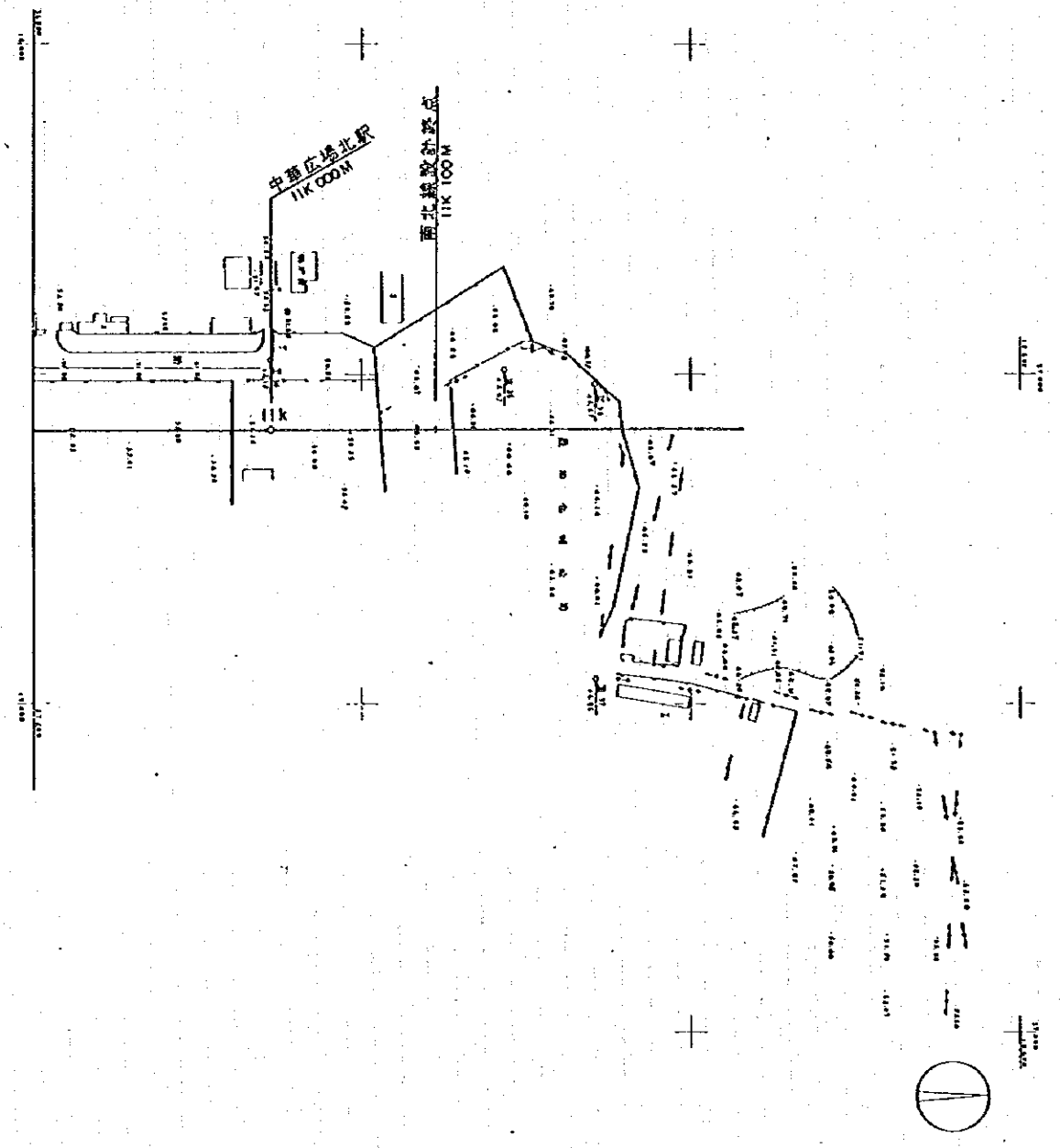
中华人民共和国 大连市城市轨道交通规划图		
图面名称	图例尺寸	图面编号
平面图 9/11	1:2,000	10

平面图 9/11 S=1:2,000



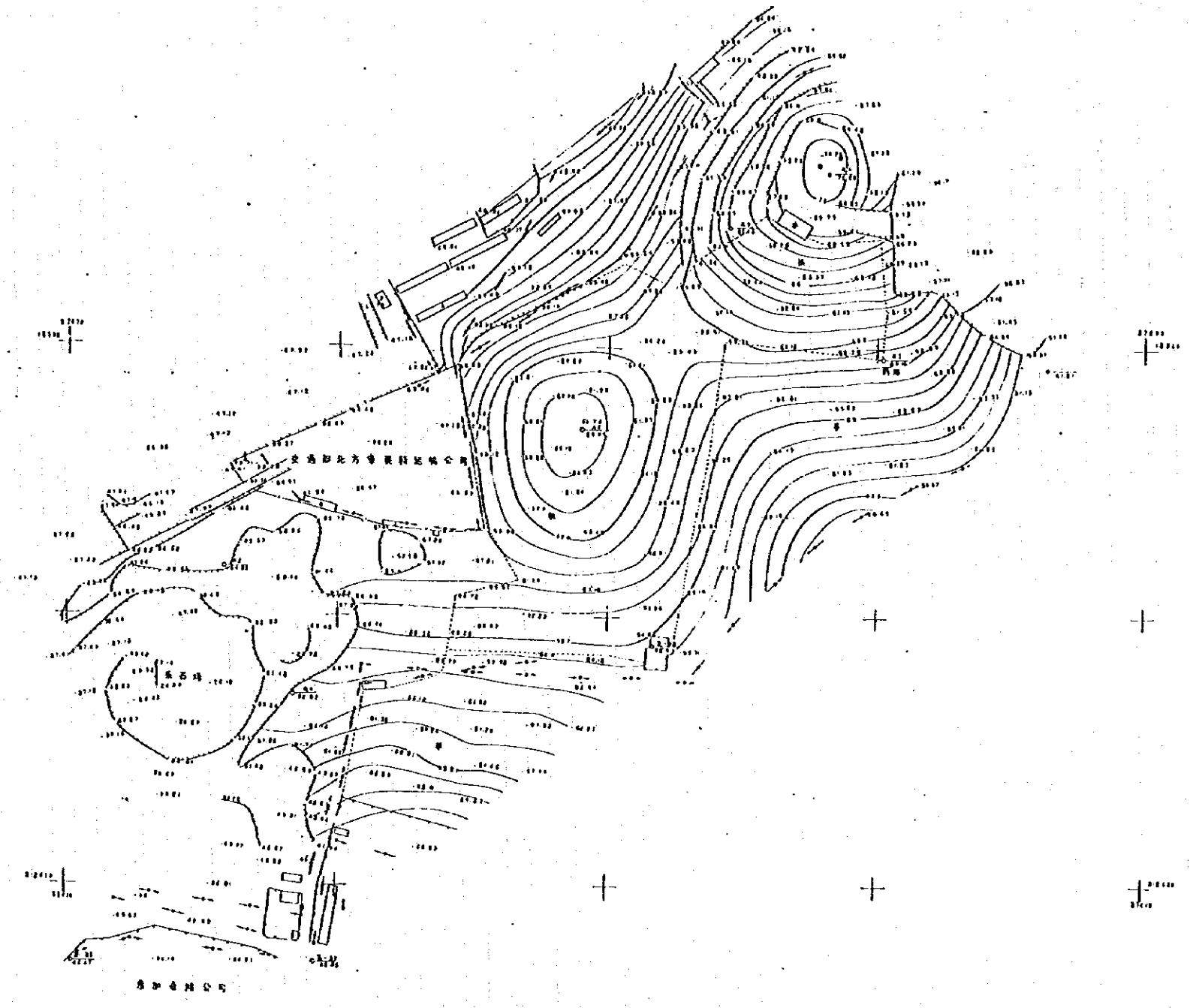
平面 10/11 S=1:2,000

中华人民共和国 大连市城市轨道交通规划图		
图面名称	原图地尺	图面编号
平面 10/11	1:2,000	11

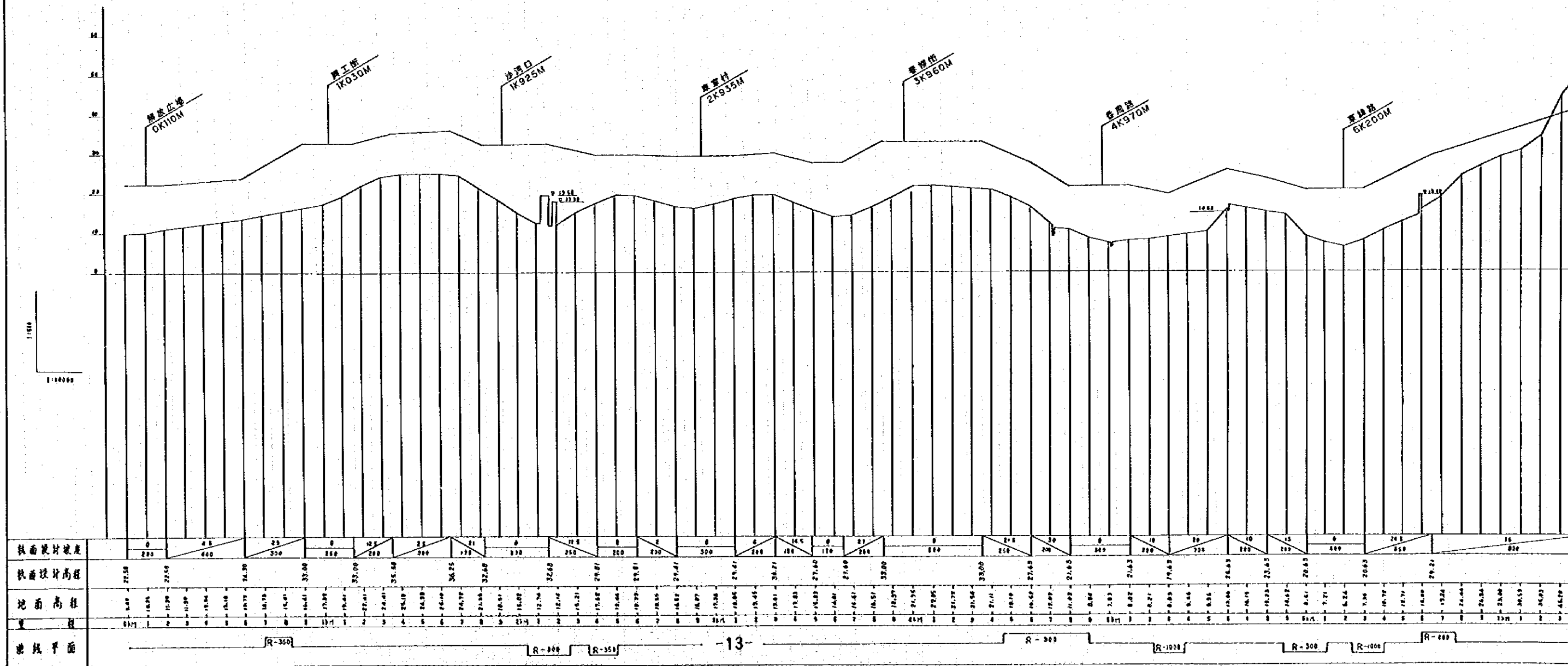


平面 11/11 S·1:2,000

中华人民共和国 大连市城市综合交通规划图		
图名	比例尺	图号
平面 11/11	1:2,000	12

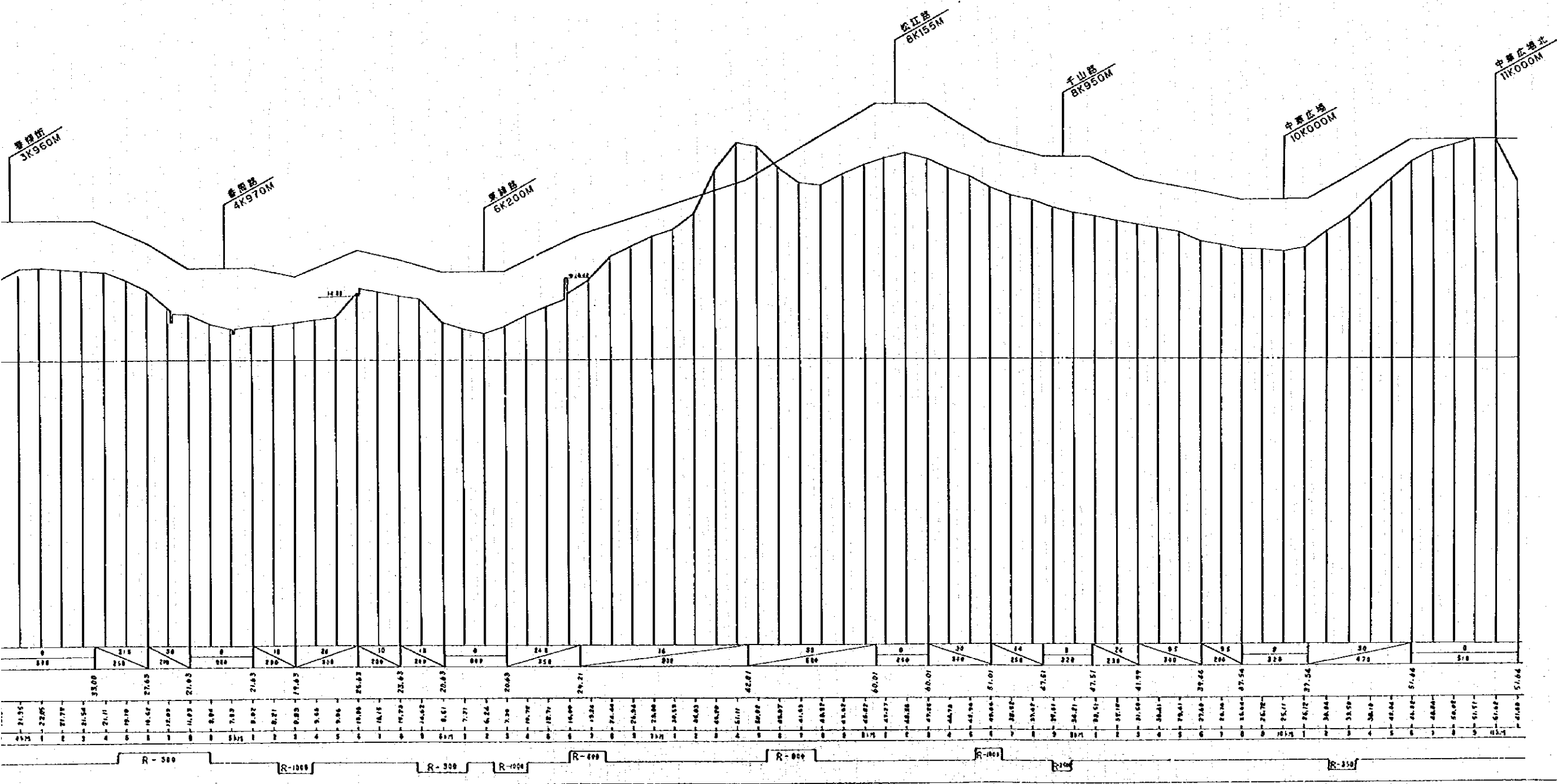


路線縱断面图 V: 1:500
H: 1:10,000



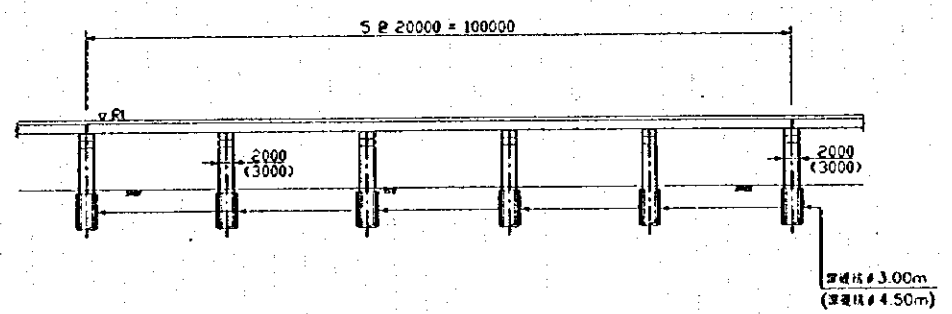
中华人民共和国 大连市城市轨道交通规划图		
图 名 称	原 始 尺 寸	图 面 号 数
路 线 纵 断 图	V=1:500 H=1:10,000	13

路线纵断面图 V=1:500
H=1:10,000



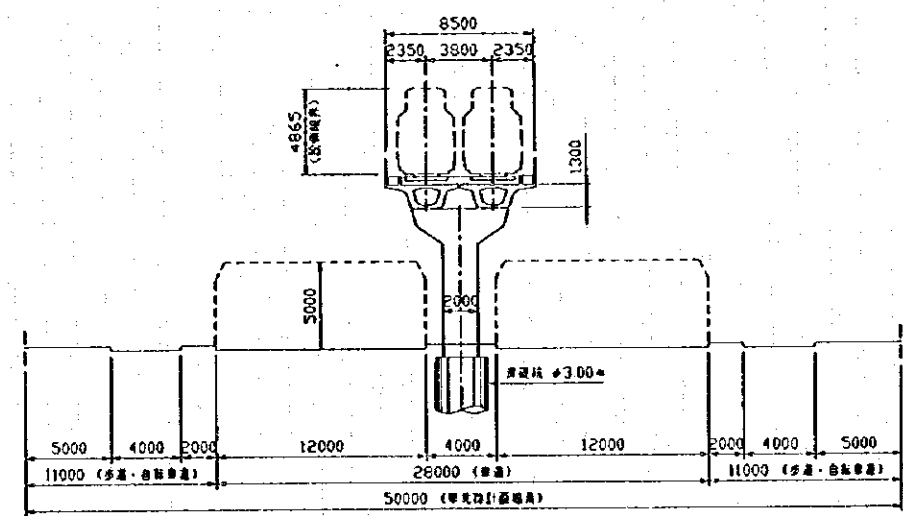
一般部高架桥平面图

侧面图 S=1/500

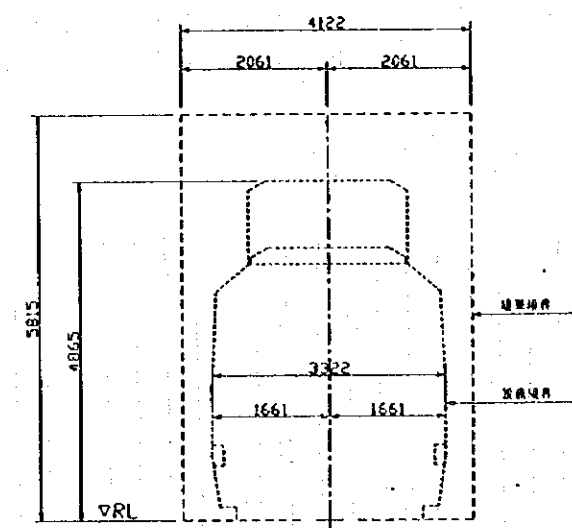


注：() 内は取部数字を示す。

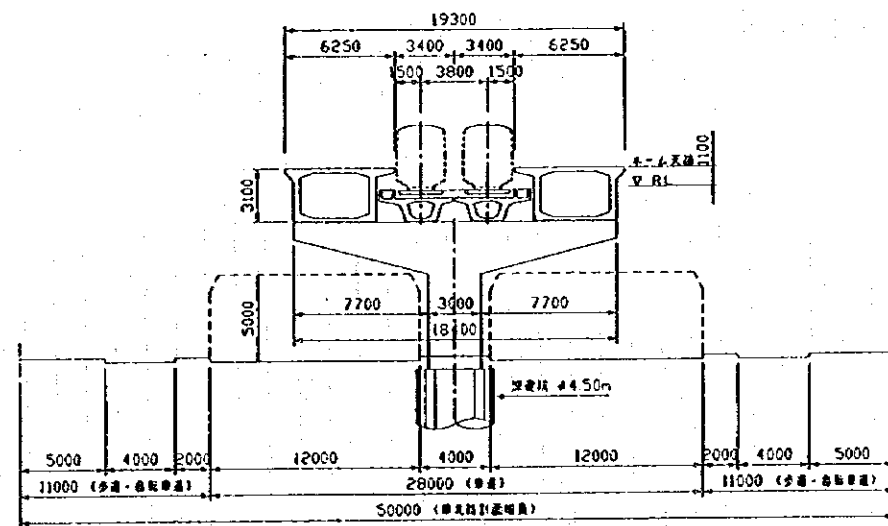
一般高架部断面图 S=1/200



建筑限界图 S=1/50



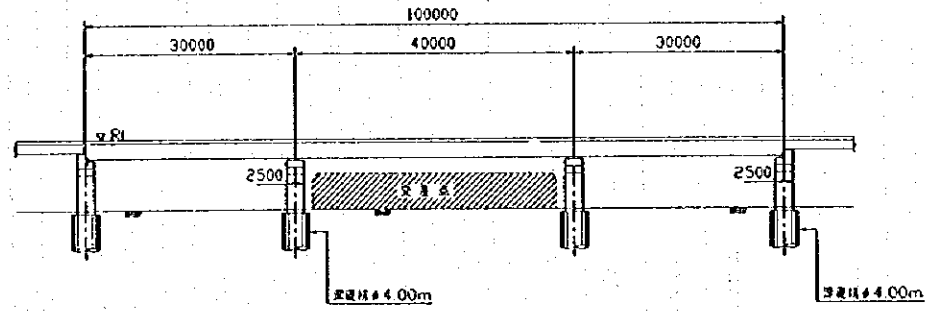
墩部断面图 S=1/200



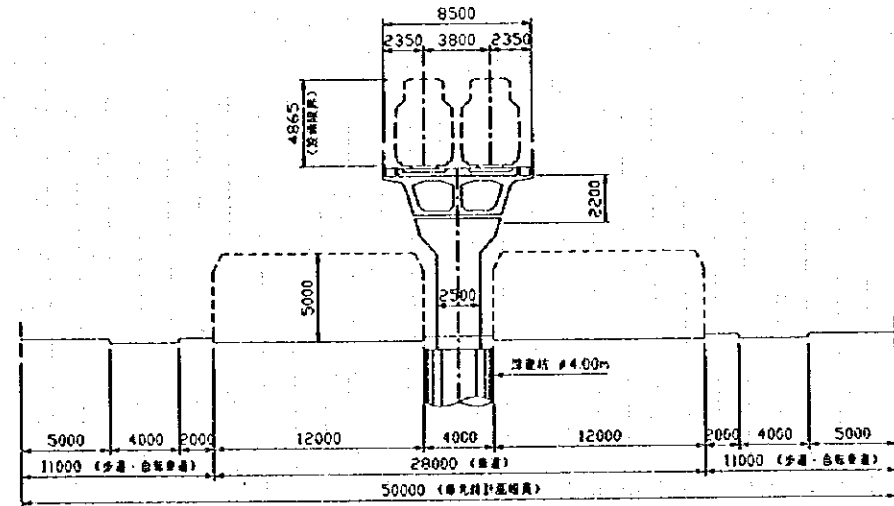
幹線道路交差点部橋梁計画図

中華人民共和國 大連市都市総合計画部		
図面名称	図面地区	図面番号
幹線道路交差点部橋梁計画図	図示	15

側面図 S=1/500

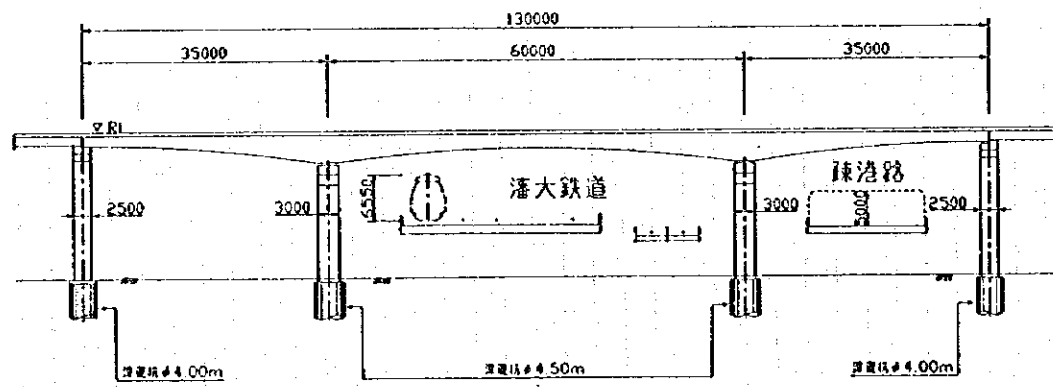


断面図 S=1/200

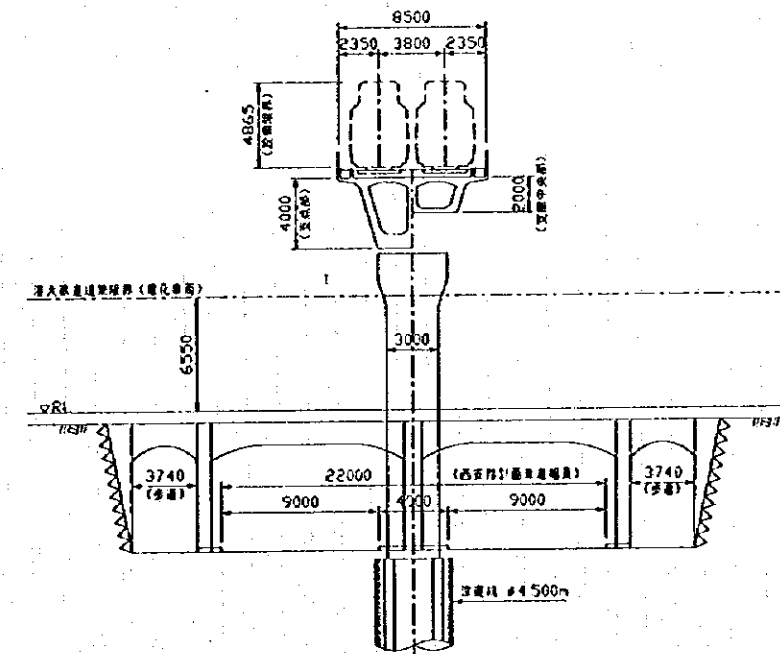


潘大鉄道交差点部橋梁計画図

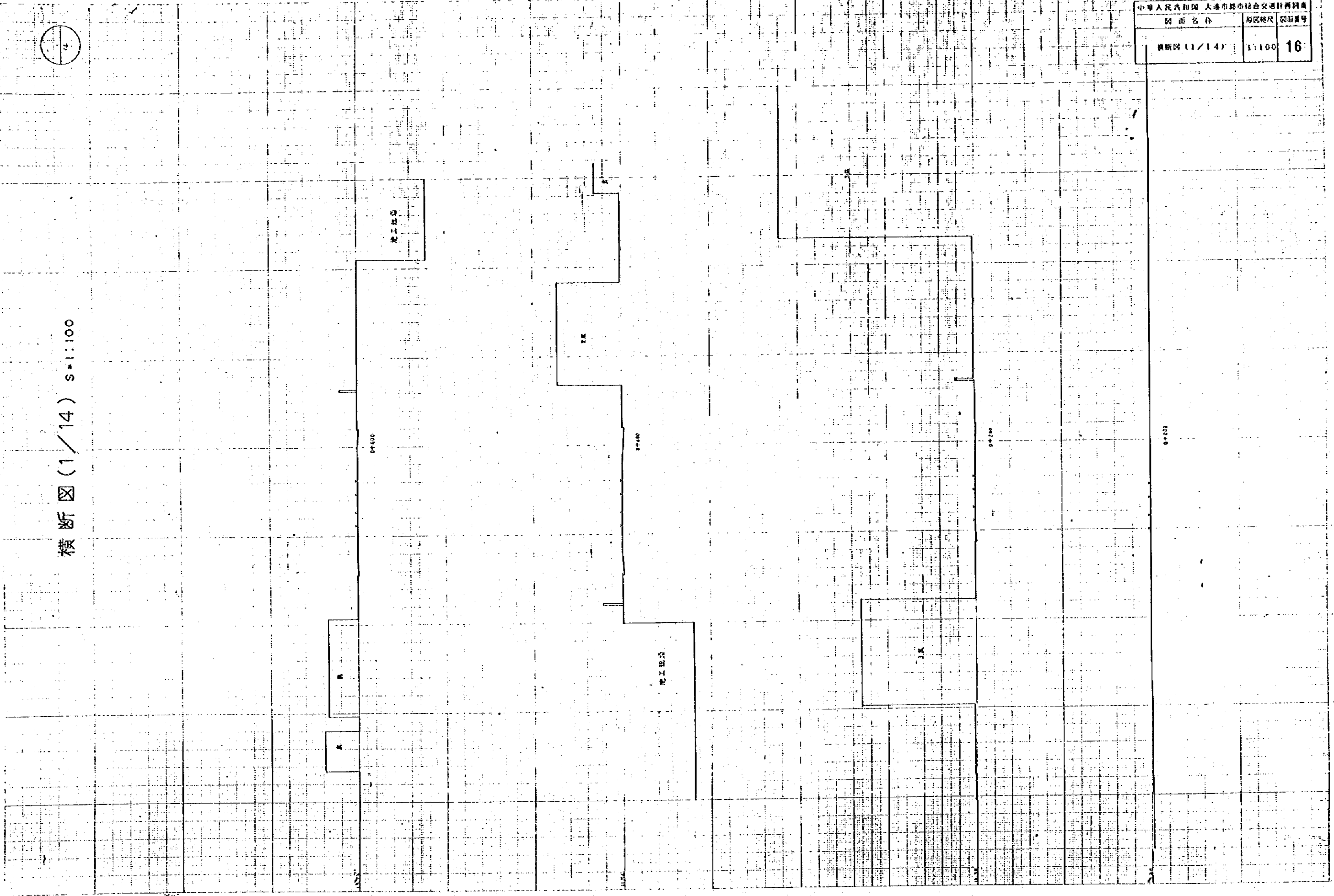
側面図 S=1/500



断面図 S=1/200




横断面 (1/14) S=1:100






横断面(2/14) S=1:100



中华人民共和国 大连市城市轨道交通工程		
图 名 称	比例尺	图 号
横断面(2/14)	1:100	17



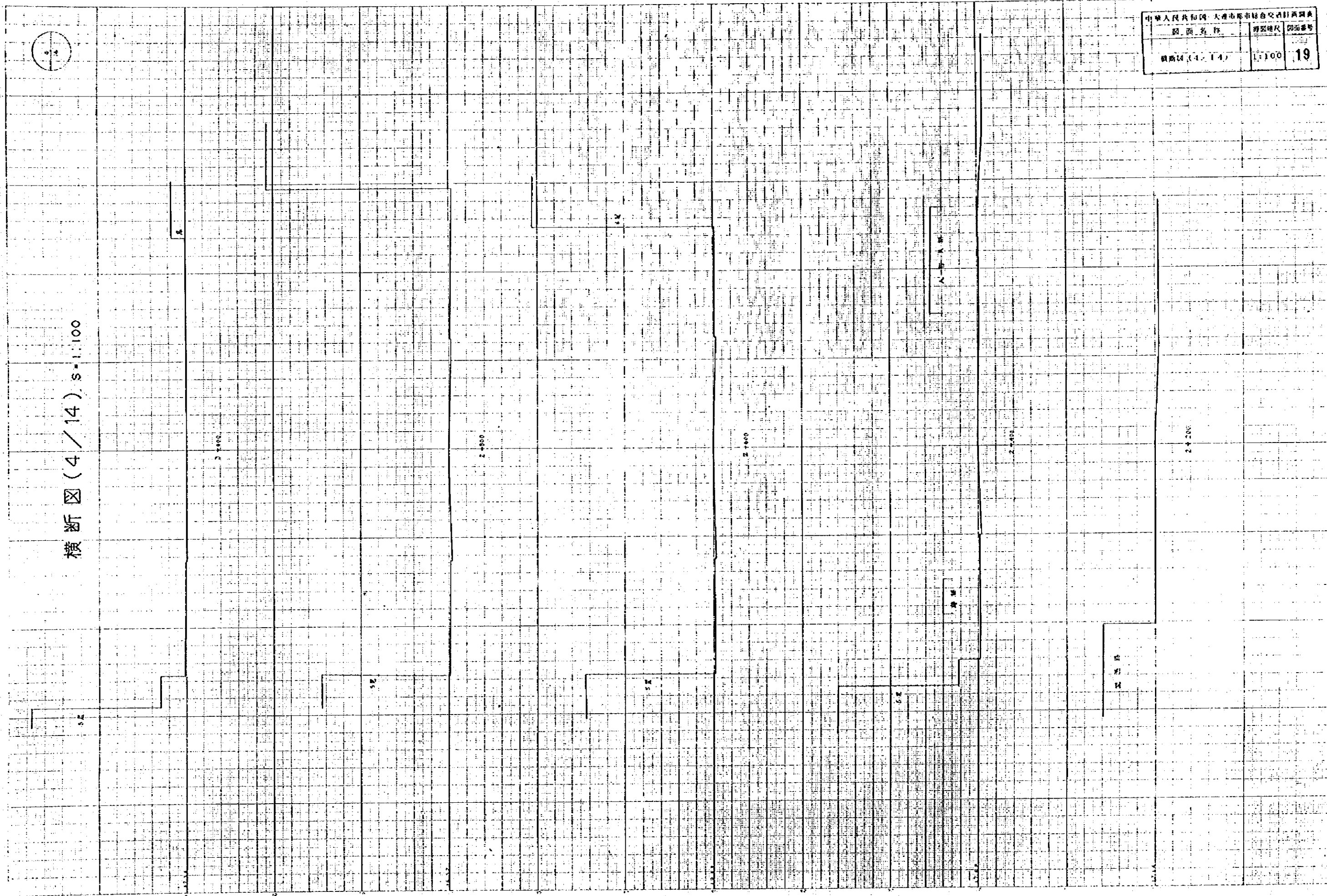
横断面图(3/14) S=1:100




中华人民共和国 大连市城市综合交通规划图		
图面名称	比例尺	图面编号
横断面图(3/14)	1:100	18



橫斷圖(4/14) S=1:100




横断面(5/14) 1:100






横断面(6/14) S=1:100



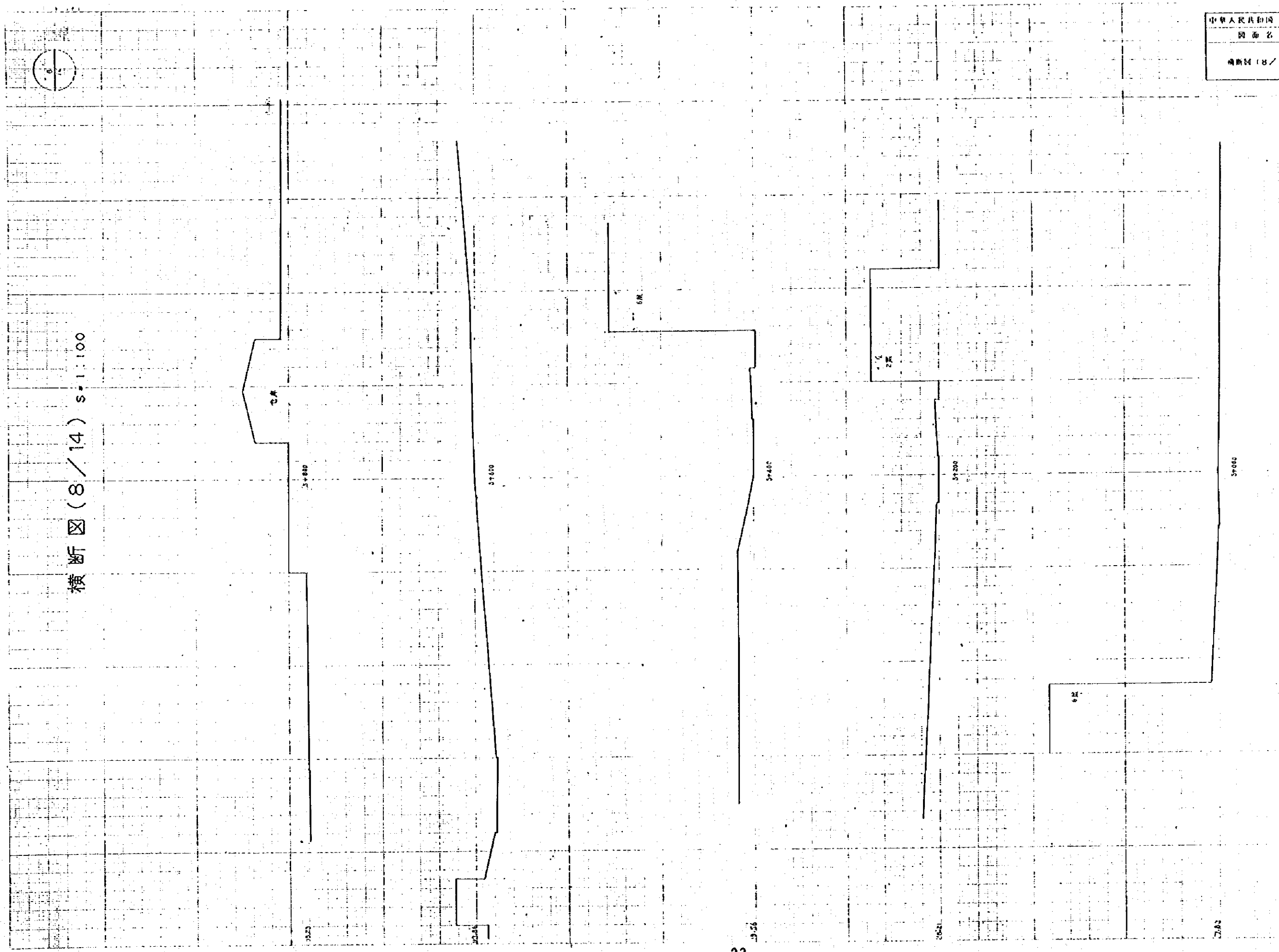
中华人民共和国 上海市 道路工程	上海市 公路局	上海市 公路局
横断面(6/14)	1:100	21

中华人民共和国·大连市城市轨道交通工程		
图 名 称	图 纸 尺 寸	图 纸 号 数
横断面(7/14)	1:100	22

横断面(7/14) 1:100



横断面 (8/14) s:1:100




横断面 (9/14) s=1:100






横断面 (10/14) S=1:100

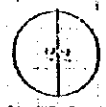


中华人民共和国 天津市城市综合交通规划西四区		
图面名称	比例尺	图幅编号
A断面 (10/14)	1:100	25



横断面 (11/14) S=1:100






横断面 (12/14) S=1:100



横断面图(13/14) s=1:100




中华人民共和国 大连市城市轨道交通工程		
断面名称	断面尺寸	断面编号
横断面(13/14)	1:100	28





横断面图 (14 / 14) s=1:100

中华人民共和国 大连市城市轨道交通工程		
图 面 名 称	原 始 图 尺	图 面 号 数
横断面图 (14 / 14)	1:100	29



地下埋設物調査図 1/5 S・I:2,000

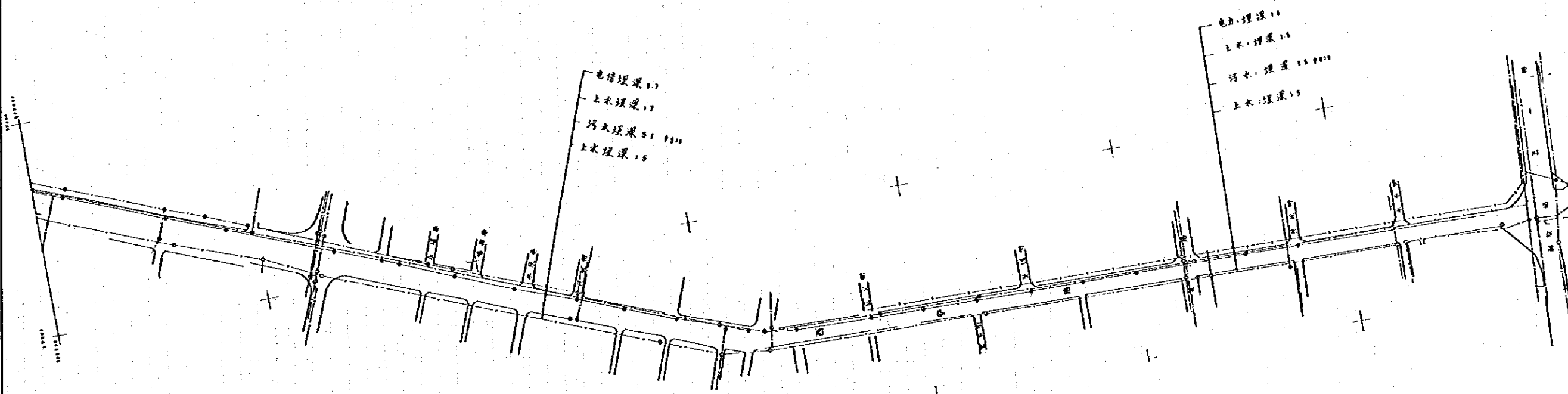
接 図 表

1
5

5
5

4
5

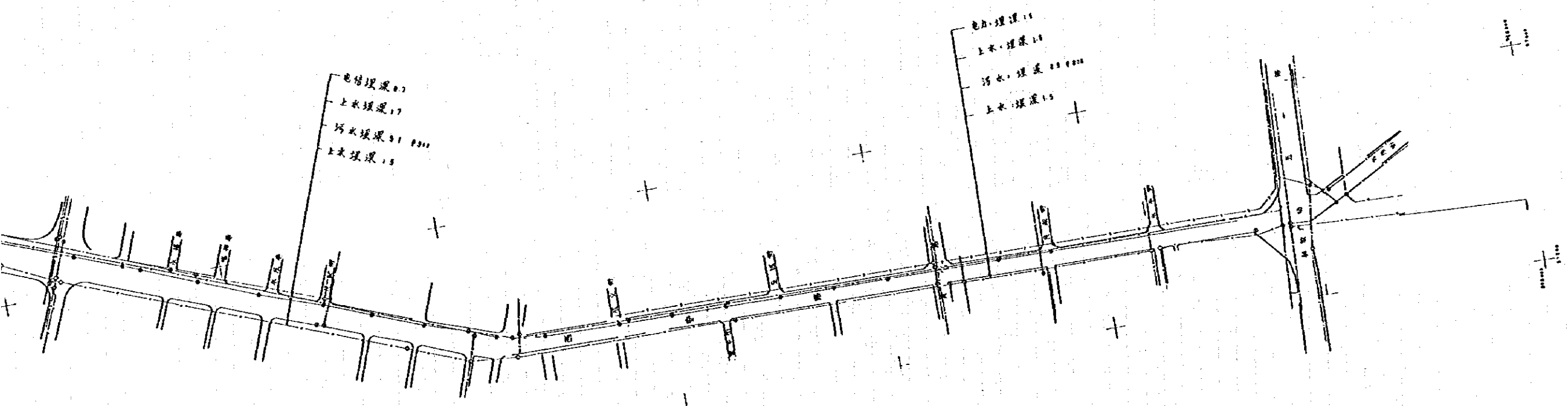
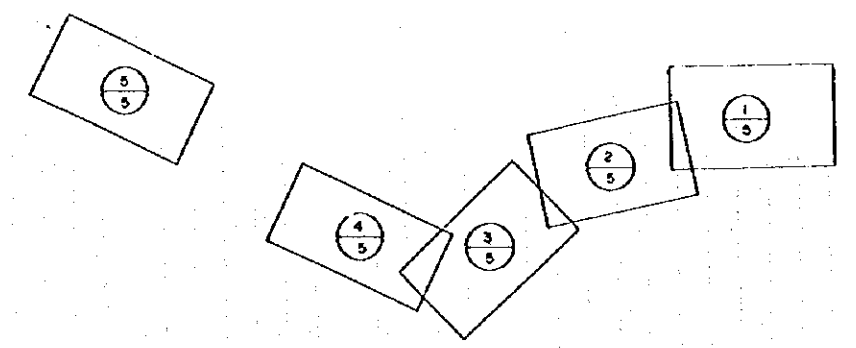
2
5



中华人民共和国 大连市都市综合交通规划图例		
图面名称	图例编号	图例说明
地下埋设物调查图 1/5	1:2,000	30

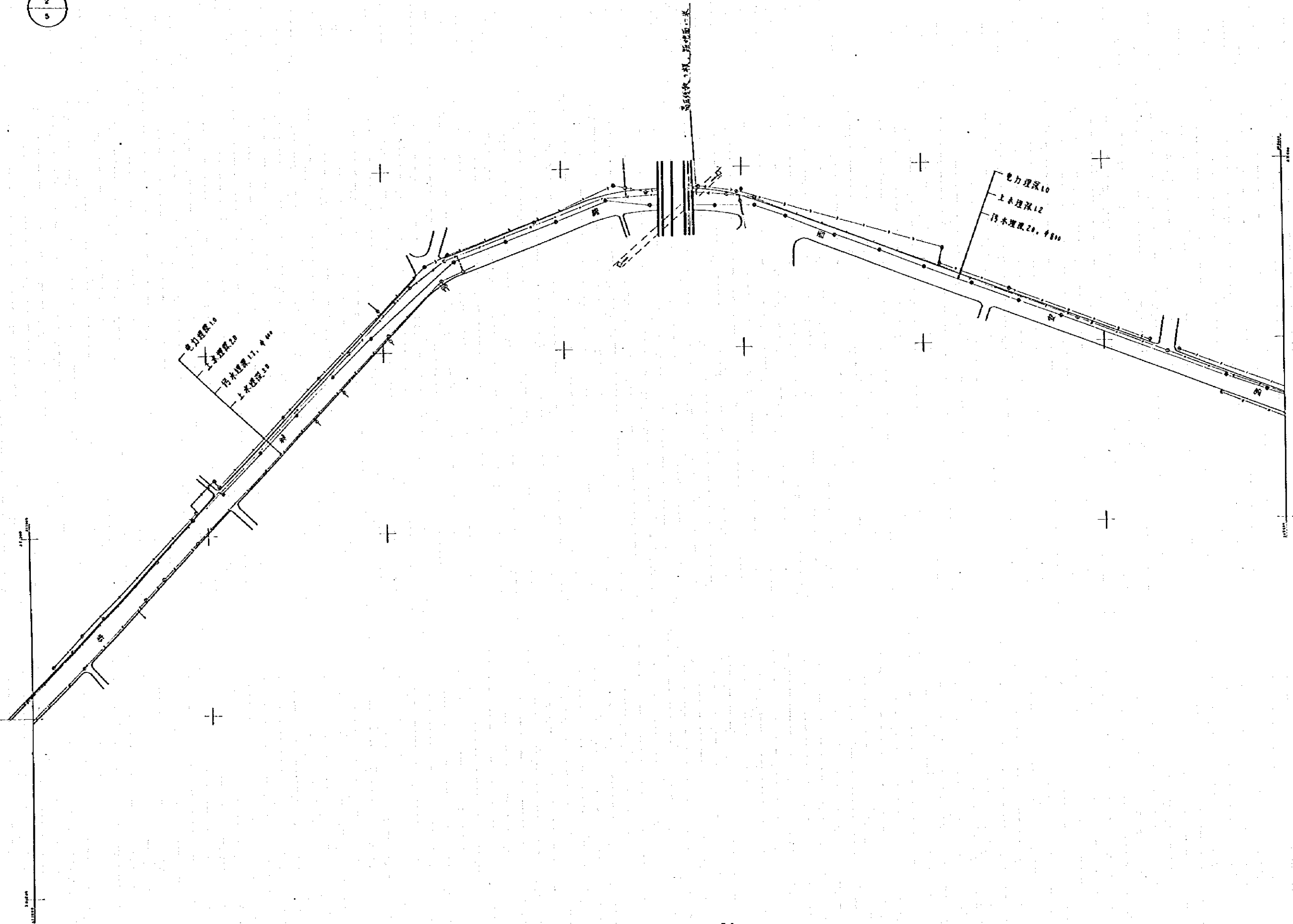
地下埋设物调查图 1/5 s=1:2,000

接 图 表



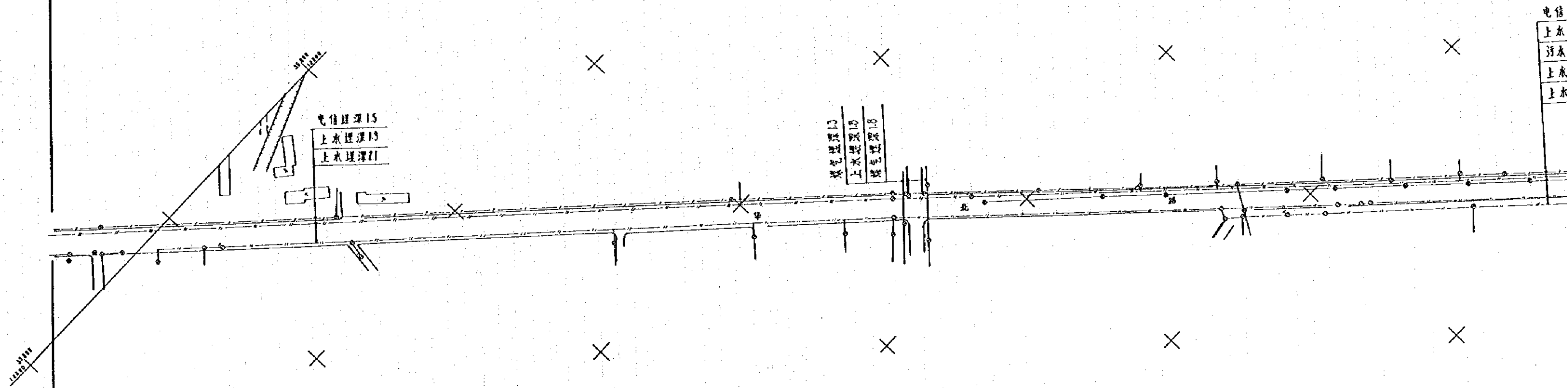
地下埋設物調查圖 2/5 S·1:2,000

2
5



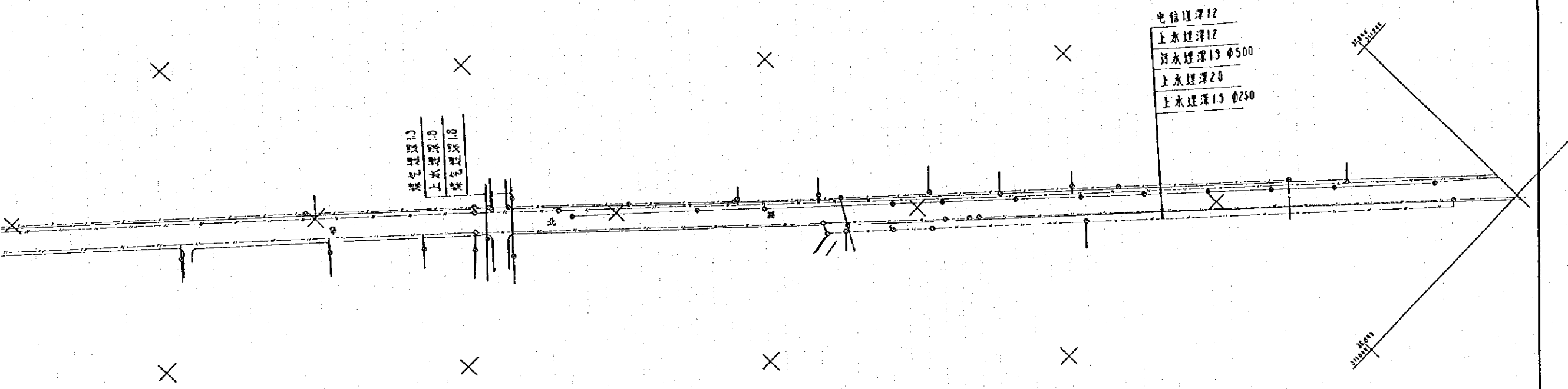
3
5

地下埋設物調査図 3/5 S-1: 2,000

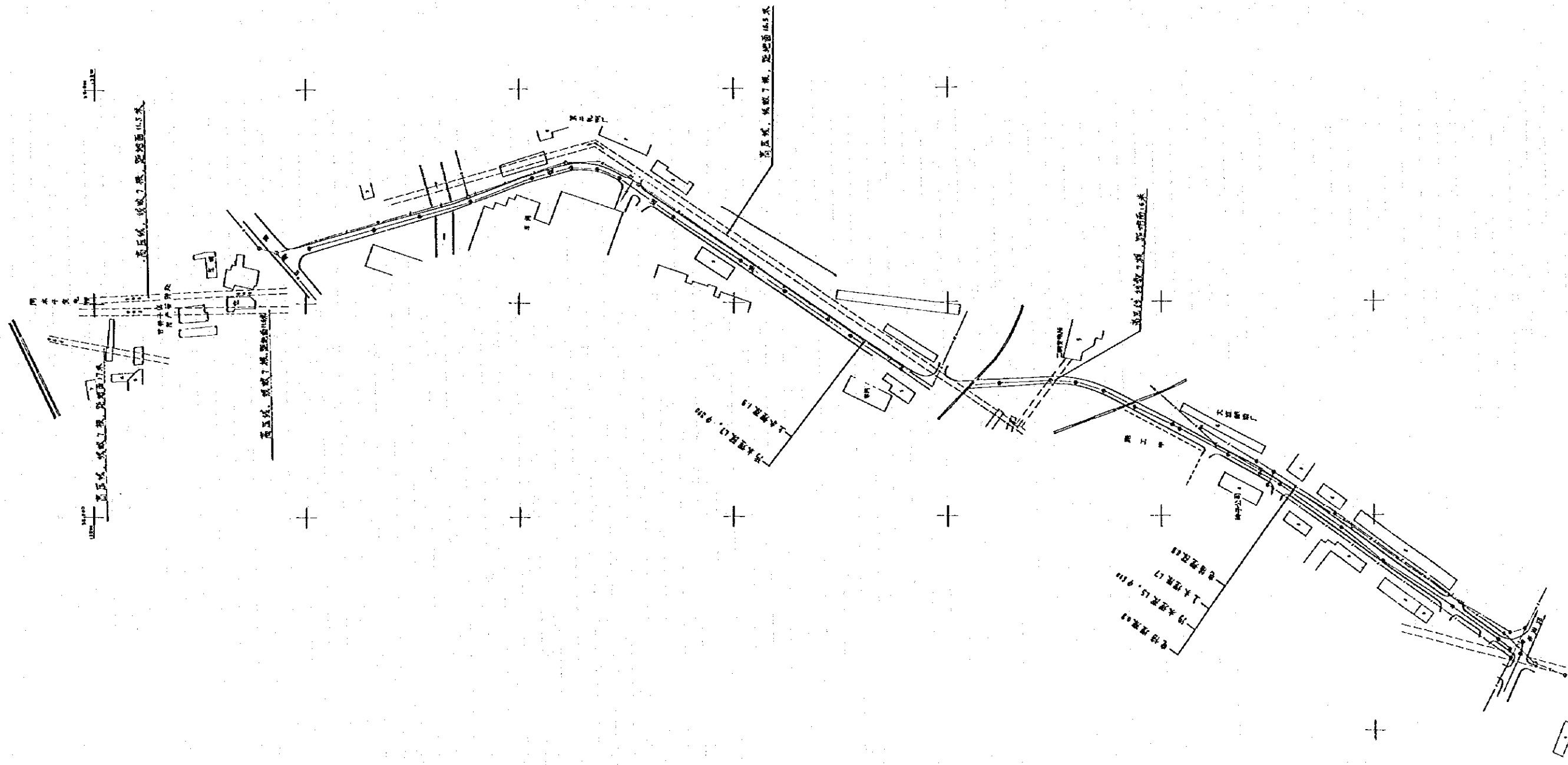


地下埋設物調査図 3/5 s-1:2,000

中華人民共和國 大連市都市綜合交通設計研究院		
圖面名稱	原區地尺	圖面番号
地下埋設物調査図 3/5	1:2,000	32

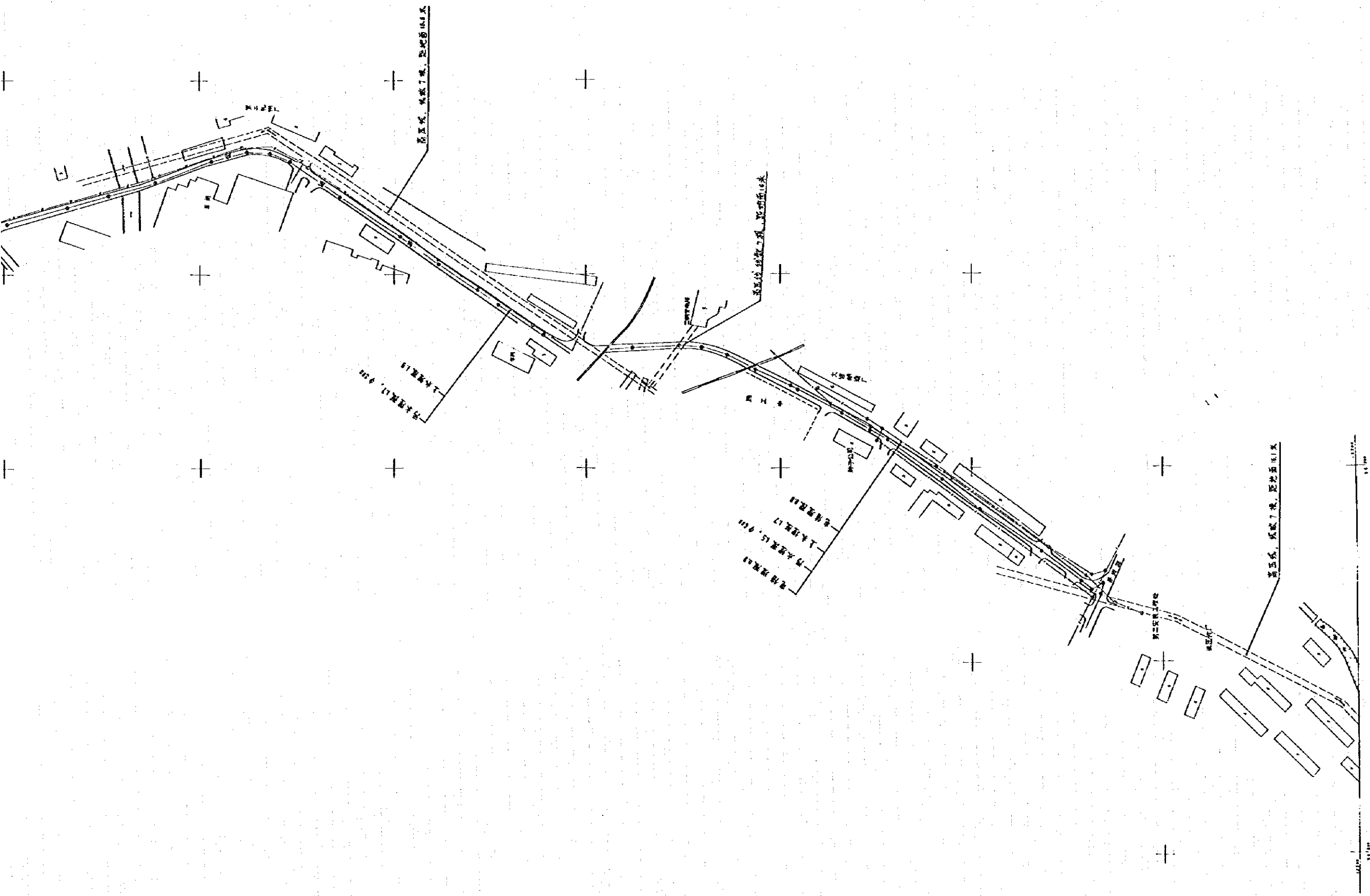


地下埋設物調査図 4/5 s・2,000



地下埋設物調査図 4/5 s.2,000

中華人民共和國 大連市都市総合交通計画調査		
図面名称	原図地尺	図面番号
地下埋設物調査図 4/5	1:2,000	33

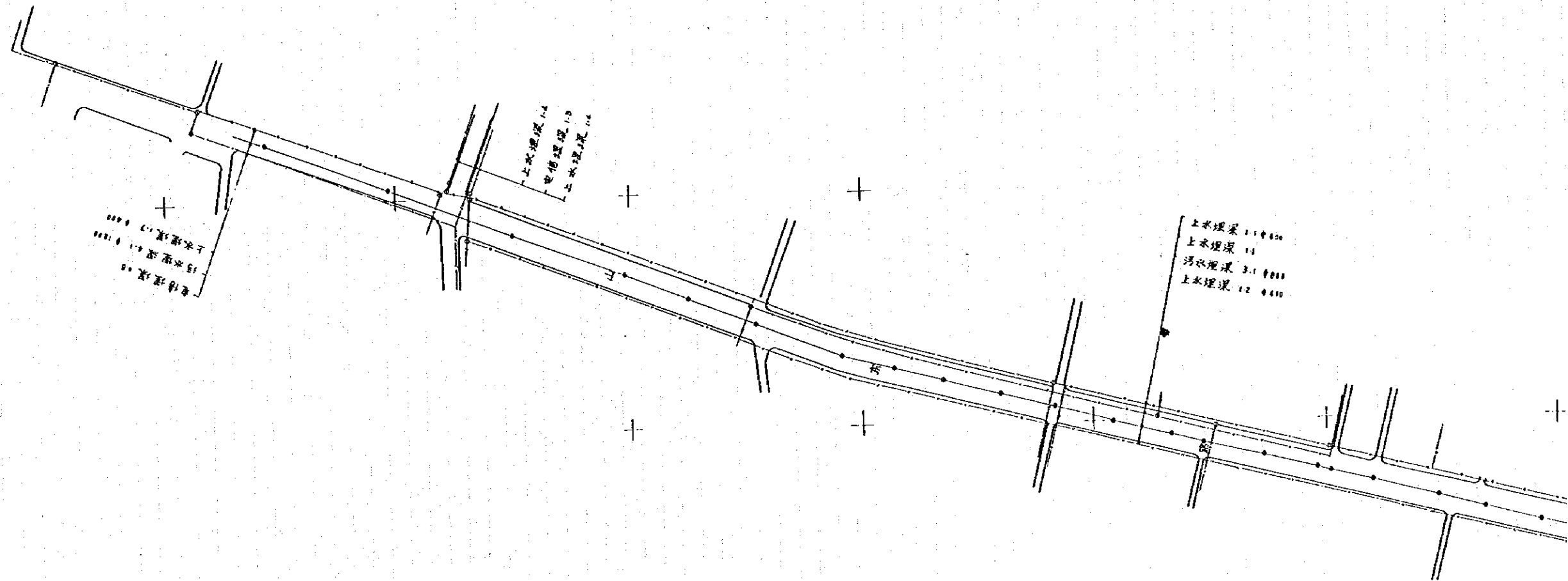




地下埋設物調査図 5/5 S・1:2,000

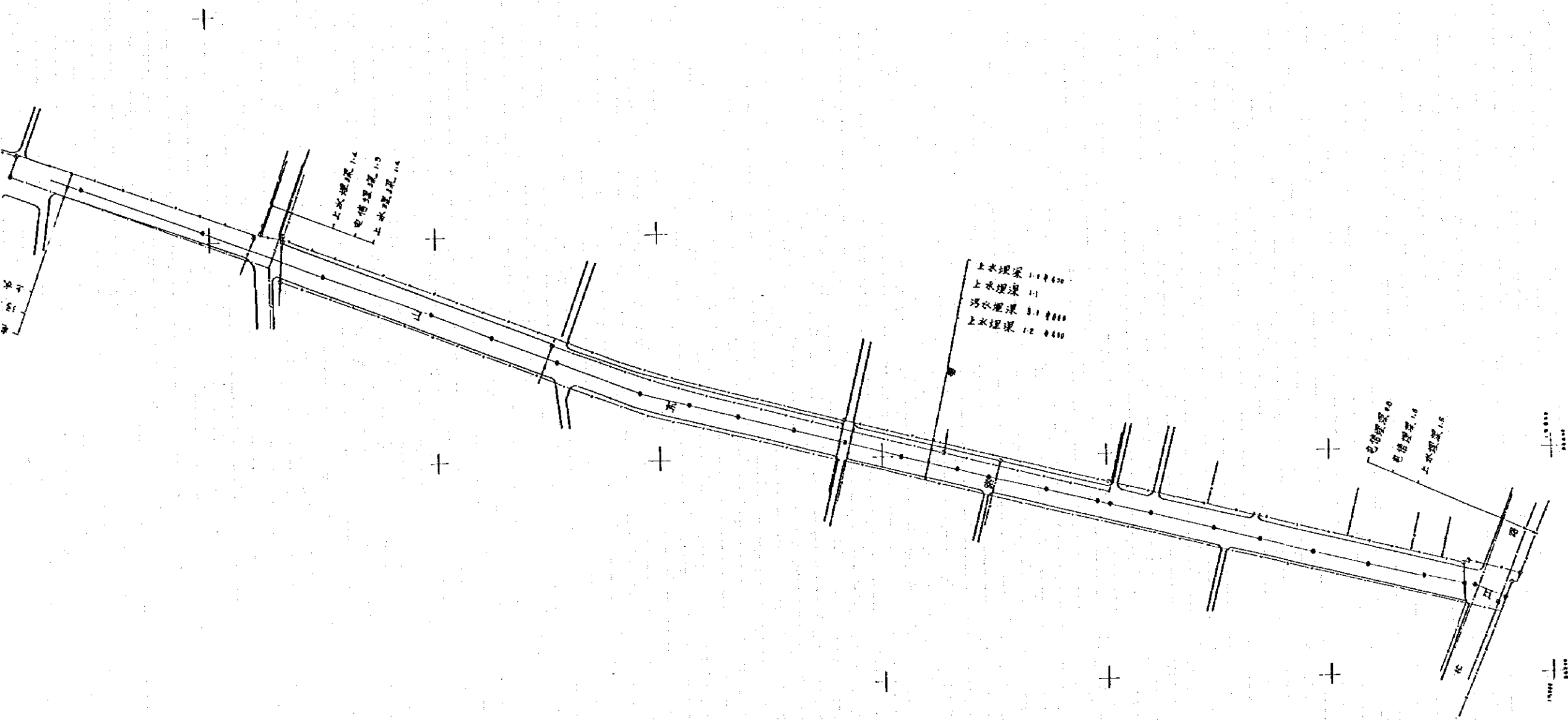
10000

10000



地下埋設物調査図 5/5 S・1:2,000

中華人民共和國 大連市城市綜合交通計劃圖集		
圖面名稱	圖區編號	圖面編號
地下埋設物調査図 5/5	1:2,000	34



JICA

111