

ドラフト説明協議議事録

日本政府の無償資金協力による
ベナン共和国村落給水計画フェーズⅣ

ベナン共和国政府の要請に基づいて、日本国政府はベナン共和国「村落給水計画（フェーズⅣ）」（以下プロジェクトと称する）の基本設計調査を実施することを決定し、調査の実施を国際協力事業団（以下ＪＩＣＡと称する）に委ねた。

ＪＩＣＡは、ＪＩＣＡの国際協力専門員 渡辺 正幸 を団長とする調査団を、1994年 7月 2日から 8月 3日まで、ベナン共和国へ派遣した。

調査団は日本に帰国後、調査結果の評価分析に基づくドラフト・ファイナルレポートを作成した。

ＪＩＣＡは、再度、ＪＩＣＡの国際協力専門員 渡辺 正幸 を団長とする調査団を1994年11月 4日から11月11日まで、上記ドラフト・ファイナルレポートをベナン共和国側当局に提出するために派遣した。

両者は、本プロジェクトの計画内容に係る協議を実施し、別紙ー１に示す結論に達した。

コトヌーにて
1994年11月11日

国際協力事業団
基本設計調査団 団長
渡 辺 正 幸

エネルギー・鉱山水資源省
水利局 局長
アンドレ・トゥッベ

別紙－1

1. ベナン共和国側は：

- 1) ドラフト・ファイナルレポートの内容について、基本的に合意した。ただし、別紙理由書に示すように小規模水道施設の配分については、計画村落へのアニメーションの進行状況及び衛生環境条件（ギニアワーム疾患）を配慮して下記の配分とする事を要請した。

・アトランティック県：	3箇所
・モノ県	： 5箇所
・ズー県	： 2箇所
合 計	10箇所

- 2) 日本国政府の無償資金協力の仕組みについて理解したことを再確認した。
- 3) 1994年 7月11日に調印した協議議事録のANNEXEに記載される全ての事項を再確認した。
- 4) プロジェクトの正式名称を「日本国による村落給水計画フェーズⅣ」とすることに合意した。

2. 日本側は：

協議課程で要請された検討事項を日本国政府に伝達の後、仏文ファイナル・レポート10部を1995年 1月にベナン側に提出する。

P R O C E S - V E R B A L

Projet d'Exploitation des Eaux Souterraines
en République du Bénin (Phase IV)
dans le cadre de
la Coopération financière non-remboursable
du Gouvernement Japonais

En réponse à la requête du Gouvernement de la République du Bénin, le Gouvernement Japonais a décidé l'exécution d'une étude du plan de base concernant le Projet d'Exploitation des Eaux Souterraines en République du Bénin (Phase IV) (appelé par la suite en abrégé "le Projet"), et a confié son exécution à l'Agence Japonaise de Coopération Internationale (JICA).


La JICA a délégué une mission conduite par M. Masayuki WATANABE, spécialiste de la Coopération internationale, JICA, du 2 Juillet au 3 Août 1994 en République du Bénin.

Après leur retour au Japon, les membres de la mission ont analysé les résultats de l'étude et rédigé une ébauche de rapport final.

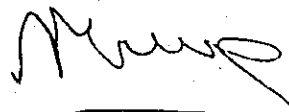
Par la suite, la JICA a de nouveau délégué une mission conduite par M. Masayuki WATANABE, spécialiste de la Coopération internationale, JICA du 4 au 11 Novembre 1994 en République du Bénin pour soumettre l'ébauche de rapport final précité à la partie béninoise.

Les deux parties sont arrivées aux conclusions indiquées dans l'Annexe 1 suite à leurs discussions relatives au contenu du projet./.-

Fait à Cotonou, le 11 Novembre 1994



M. Masayuki WATANABE
Chef de la mission
Agence Japonaise de
Coopération Internationale



M. André TOUPE
Directeur de l'Hydraulique
Ministère de l'Energie, des
Mines et de l'Hydraulique

/(-) N N E X E 1

1 - La partie béninoise

- 1) Elle a fondamentalement approuvé le contenu de l'ébauche de rapport final. Toutefois, elle a souhaité vivement une modification au niveau de la répartition des petites adductions d'eau en raison de la présence des maladies endémiques dans certaines zones et des résultats très satisfaisants de l'animation (voir lettre de demande de modification). Elle a alors proposé une nouvelle répartition comme suit :
 - Département du Mono : 5 unités
 - Département du Zou : 2 unités
 - Département de l'Atlantique : 3 unités.
- 2) Elle a reconfirmé sa compréhension du système de la Coopération financière non-remboursable du Japon.
- 3) Elle a reconfirmé tous les points indiqués dans l'ANNEXE du Procès-verbal signé le 11 Juillet 1994 avec les membres de la mission.
- 4) Elle a en outre accepté la proposition de la partie japonaise de changer l'actuelle dénomination du Projet. Ainsi le titre dudit projet sera désormais "Projet Hydraulique Villageoise Japon Phase IV".

2 - La partie Japonaise

Après transmission au Gouvernement Japonais des points dont l'étude a été demandée au cours des discussions, elle soumettra dix (10) exemplaires du rapport final en Janvier 1995 à la partie béninoise.

ベナン共和国
エネルギー・鉱山水資源省
水利局
B.P. 385

コトヌーにて、1994年11月 9日

No. _____/DH/MEMH/_____DIH/SAEP

水 利 局 長 より

J I C A 基本設計調査団長殿

コトヌー

件： 小規模水道施設10箇所の配分についての変更要請

調査団長殿

ベナン国村落給水計画（フェーズⅣ）におけるドラフト・ファイナルレポートに関連し、ベナン側は小規模水道施設10箇所の対象県への配分について一部修正を要請します。その根拠及び理由と致しまして、先ずズー県及びアトランティック県においてギニアム及び細菌性の下痢等の水因性疾患が発生している地域（村落）を有することにあります。さらに、これら地域に在って別表に示す各村落は、アニメーション活動に良好な結果を得ており、住民の施設建設への期待も非常に高い状況にあります。

この住民の強い関心が日本側に考慮され、標記の変更要請が受理されることを切に希望致します。

アンドレ・トゥッベ

別 表

表-1

アトランティック県

郡 名	村 落 名	人 口	地下水位	変 更 理 由
ALLADA	AVAKPA/ADJOHOUN	1,131	49m	ギニアームの発生及び村民意識の高揚
"	LISSEGAZOUN	1,626	52	高いギニアームの発生、深い地下水位及び村民意識の高揚
TOFFO	DJANGLANME/TOGO-UNI	1,050	69	高いギニアームの発生、深い地下水位及び村民意識の高揚

表-2

ズー県

郡 名	村 落 名	人 口	地下水位	変 更 理 由
DJIDJA	AGONDJI/GOUTCHON	1,615	60m	ギニアームの発生、村民意識の高揚及びアニメーション完了
ZA-PKPTA	KPOZOUN/AHPSSOUGON	1,294	65	ギニアームの発生、深い地下水位及び村民意識の高揚

REPUBLIQUE DU BENIN

Cotonou, le

11 Novembre 1994

MINISTRE DE L'ENERGIE
DES MINES ET DE L'HYDRAULIQUE

DIRECTION DE L'HYDRAULIQUE

B. P. 385

N° 1486 / DH / MEMH / DIH/SAEP

LE DIRECTEUR DE L'HYDRAULIQUE

(-)

MONSIEUR LE CHEF DE MISSION
DE L'ETUDE DE BASE JICA

COTONOU


OBJET : Demande de modification relative
à la répartition des dix (10) petites
adductions d'eau.-

Monsieur Le Chef de Mission,

Nous avons l'honneur de porter à votre connaissance que la partie béninoise souhaite une modification du contenu du Rapport de l'étude du plan de base (ébauche) concernant le Projet d'Exploitation des Eaux Souterraines du Bénin (Phase IV). Cette Modification qui concerne la répartition des dix (10) petites adductions d'eau au niveau des Départements à couvrir par le projet se justifie par la présence dans certaines zones des Départements du Zou et de l'Atlantique des maladies endémiques liées à l'eau telles que le Ver de Guinée et les diarrhées amibiennes. Ainsi, les villages choisis et dont la liste est présentée dans les tableaux en annexe sont situés dans ces zones et appartiennent au groupe de ceux qui ont déjà connu un très bon résultat au niveau de l'animation. La motivation des populations concernées par ces ouvrages est très élevée.

Convaincu que vous porterez une bienveillante attention à ma présente demande, je vous prie d'agréer Monsieur le Chef de Mission, l'expression de mes salutations distinguées./.-

André TOUPE



/(-) N N E X E

TABLEAU 1

Département de l'Atlantique

SOUS-PREFECTURE	VILLAGE	POPULATION	NIVEAU STATIQUE (m)	RAISONS
ALLADA	AVAKPA/ ADJOHOUN	1.131	49	Forte présence du cas de Ver de Guinée et motiva- tion des villageois.
"	LISSEGA- ZOUN	1.626	52	Présence de Ver de Gui- née, niveau statique profond et forte motiva- tion des villageois.
TOFFO	DJANGLAN- ME/TOGOUIN	1.050	69	Très forte présence du Ver de Guinée et niveau statique profond Animation terminée.

TABLEAU 2

Département du Zou

SOUS-PREFECTURE	VILLAGE	POPULATION	NIVEAU STATIQUE (m)	RAISONS
DJIDJA	AGONDJI/ GOUTCHON	1.615	60	Présence de Ver de Gui- née et forte motivation Village déjà sensibilisé.
ZA-KPOTA	KPOZOUN/ AHOSSOU GON	1.294	65	Présence de Ver de Gui- née et niveau statique profond. Village motivé.

一般指標					
国名	ベナン共和国	*1	面積	112.000 千Km ²	*1
政体	共和国	*1	人口	5,167 千人 (1993年)	*1
元首	ニクフォー・ソグロ大統領	*1	首都	ポルトノボ	*1
独立年月日	1960年08月01日	*1	主要都市名	ポ*ルト・ノ*ボ、パ*ラコ、ア*ホ*メイ	*1
人種(部族)構成	アフリカ99%、フ*ン、フ	*1	経済活動可人口	1,900 千人 (1987年)	*1
	ジ*タ、ヤ*ルバ	*1	教育制度	0.7 (1992年)	*2
言語・公用語	仏語	*1	初等教育就学率	67.0 % (1990年)	*2
宗教	地域信仰70%、回教15%、カトリク15		識字率	23.0 % (1990年)	*1
国連加盟	1960年09月	*1	人口密度	44.0 人/Km ² (1992年)	*2
世銀・IMF加盟	1963年07月	*1	人口増加率	3.3 % (1993年)	*2
			平均寿命	平均 51.3 男 49.5 女 53.2	*1
			5歳児未満死亡率	112/1000% (1993年)	*1
			カリ-供給量	2,380.0 cal/日/人 (1990年)	*2

経済指標					
通貨単位	C F A フラン	*1	貿易量	(0000年)	*3
為替レート(1US\$)	1US\$= 569.35	*3	輸出	0.0 百万ドル	*2
会計年度	1 月～ 12 月	*1	輸入	0.0 百万ドル	*2
国家予算		*2	輸入カバー率	3.90 % (1992年)	*4
歳入	0.00 百万	*2	主要輸出品目	原油、綿花、ヤシ製品、ココア	*1
歳出	0.00 百万	*2	主要輸入品目	食品、飲料品、タバコ、石油製品	*1
国際収支	-73.80 百万ドル (1992年)	*2	日本への輸出	2.0 百万ドル (1992年)	*5
ODA受取額	269.00 百万ドル (1992年)	*2	日本からの輸入	22.0 百万ドル (1992年)	*5
国内総生産(GDP)	2,118.00 百万ドル (1992年)	*2			
一人当たりGDP	380ドル (1991年)	*2	外貨準備総額	241.0 百万ドル (1993年)	*1
GDP産業別構成	農業 37.0 %	*2	対外債務残高	1,367.0 百万ドル (1992年)	*4
	鉱工業 14.0 %		対外債務返済率	4.4 % (1992年)	*4
	サービス業 49.0 %		インフレ率	3.4 % (1992年)	*2
産業別雇用	農業 70.0 %	*2			
	鉱工業 7.0 %				
	サービス業 23.0 %		国家開発計画		*5
経済成長率	-2.3 % (1992年)	*2			

*5

気象(1978年～1983年平均) 場所: Cotonou (標高 7m)													
月	1	2	3	4	5	6	7	8	9	10	11	12	平均/計
最高気温	27.0	28.0	28.0	28.0	27.0	26.0	26.0	25.0	26.0	27.0	28.0	27.0	26.9 °C
最低気温	23.0	25.0	26.0	26.0	24.0	23.0	23.0	23.0	23.0	24.0	24.0	24.0	24.0 °C
平均気温	0.0	0.0	0.0	0.0	0.0	0.0	0.0	0.0	0.0	0.0	0.0	0.0	0.0 °C
降水量	33.0	33.0	117.0	125.0	254.0	366.0	89.0	38.0	66.0	135.0	58.0	13.0	1327.0 mm
雨期/乾期	乾	乾	雨	雨	雨	雨	乾	乾	乾	雨	乾	乾	

*1 The World Factbook(C.I.A)

*2 Human Development Report(UNDP)

*3 International Financial Statistics(IMF)

*4 World Debt Tables(WORLD)

*5 最新世界各国要覧(東京書籍)

*6

我が国におけるODAの実績 (資金協力は約束額ベース、単位：億円)				
項目 \ 年度	1989	1990	1991	1992
無償資金協力	2,043.46	2,382.47	2,515.30	2,699.97
技術協力	2,146.74	1,989.63	2,050.70	2,194.95
有償資金協力	5,161.42	5,676.39	7,364.47	5,852.05
総 額	9,351.62	10,048.49	11,930.47	10,746.97

*6

当該国に対する我が国ODAの実績 (支出純額、単位：百万ﾄﾞﾙ)				
項目 \ 歴 年	1989	1990	1991	1992
無償資金協力	0.35	0.15	0.45	0.43
技術協力	11.42	2.74	11.15	4.97
有償資金協力	0.00	0.00	0.00	0.00
総 額	11.77	2.89	11.60	5.40

*7

ODA諸国の経済協力実績 (支出純額、単位：百万ﾄﾞﾙ)			
	政府開発援助 (ODA)	その他政府資金 及び民間資金	経済協力総額
二国間援助 (主要供与国)	0.00	0.00	0.00
	0.00	0.00	0.00
	0.00	0.00	0.00
	0.00	0.00	0.00
	0.00	0.00	0.00
多国間援助 (主要援助機関)	0.00	0.00	0.00
	0.00	0.00	0.00
	0.00	0.00	0.00
そ の 他	0.00	0.00	0.00
合 計	0.00	0.00	0.00

*8

援助受入窓口機関	
技術	
無償	
協力隊	

*6 我が国の政府開発援助(外務省)

*7 海外経済協力便覧(海外経済協力基金)

*8 国別協力情報(JICA)

添付資料：8

相手国の負担経費内訳

1. アニメーション活動費

支出項目	単位	数量	単価(CFA)	金額(CFA)
1-1 車輛等燃料費				(20,880,000)
・モーターサイクル	台月	12X24	40,000	11,520,000
・支所管理車輛	台月	3X26	80,000	6,240,000
・本部管理車輛	台月	1X26	120,000	3,120,000
1-2 車輛維持修理費				(20,340,000)
・モーターサイクル	台月	12X24	30,000	8,640,000
・支所管理車輛	台月	3X26	100,000	7,800,000
・本部管理車輛	台月	1X26	150,000	3,900,000
1-3 文具類				(720,000)
・文具類	式	12	60,000	720,000
1-4 人件費(手当)				(36,000,000)
・アニメーター	人月	12X24	60,000	17,280,000
・支所管理者	人月	3X26	75,000	7,800,000
・本部管理者	人月	1X26	100,000	2,600,000
・支所運転手(給与)	人月	3X26	80,000	6,240,000
・本部運転手(給与)	人月	1X26	80,000	2,080,000
1-5 公報活動費				(10,000,000)
・公報活動費	年間	2	5,000,000	10,000,000
1-6 予備費				(6,760,000)
・予備費	式	1		6,760,000
合計				94,700,000 CFA

2. 研修要員活動費

支出項目	単位	数量	単価(CFA)	金額(CFA)
2-1 人件費(手当)				(30,600,000)
・本部職員	人月	4X26	45,000	4,680,000
・現場職員	人月	18X24	60,000	25,920,000
2-2 予備費				(2,520,000)
・予備費	式	1		2,520,000
合計				33,120,000 CFA

村落 番号	郡名 / 村落名	座 標	人口	公共性		衛生 環境	サイト条件						施設数			優先 度
				学校	病院		アクセス	地質	水位	井戸能	井戸深	必要	既存	計画		
	OUEME															
	Avrankou															
AE-1	Sado / Sado (Wamon Donouko)	24159E 63200N	1318	-	-	-	Facile	C.T	13.0	126.0	46.3	3	1	※※2	1	
AE-2	Kouti / Gbaglaganfan	23702E 63643N	2270	Oui	-	-	Facile	C.T	(30.0)	(110)	(60.0)	5	0	※※5	1	
	Ifangni															
AE-3	Itchaada / Itchaada	24124E 63556N	1550	Oui	-	-	Facile	C.T	34.7	110.0	66.0	4	3	※※1	1	
	Kétou															
AE-4	Kpankoun / Mowodani	23207E 71620N	2590	Oui	-	-	Facile	※C.T	29.0	110.0	79.0	6	3	E3	2	
AE-5	Kpankoun / Adjouzoume	23403E 72100N	1616	Oui	-	-	Facile	※C.T	54.0	130.0	85.9	4	2	E※1	2	
AE-6	Kpankoun / Kpankoun	23520E 72002N	1769	Oui	-	-	Facile	※C.T	42.0	97.0	67.0	4	3	E※1	2	
	Pobe															
AE-7	Towe / Towe	24415E 70918N	1394	Oui	-	2	Séche	※C.T	46.0	240.0	128.0	3	1	E※1	2	
AE-8	Igana / Igana	24112E 65808N	1764	-	Oui	50	Facile	※C.T	25.0	180.0	321.0	4	2	E②	2	
AE-9	Ahoyeye / Ahoyeye	24111E 65901N	3098	Oui	-	5	Facile	※C.T	(30.0)	(100.0)	(70.0)	7	0	E⑦	2	
	Sakete															
AE-10	Yoko / Yoko (Oke Igbo)	23700E 64234N	3498	Oui	-	-	Séche	C.T	44.9	183.6	64.9	7	2	1	1	
AE-11	Ita Djegon / Ita Djegon	23635E 64930N	1917	Oui	Oui	-	Facile	C.T	53.0	78.0	92.0	4	2	1	1	
	Adaja-Ouere															
AE-12	Oko-Akare / Fouditi	23931E 65253N	1055	-	-	-	Facile	C.T	(35.0)	(100.0)	(70.0)	3	0	※※3	1	
AE-13	Oko-Akare / Banigbe Fouditi	23849E 65344N	1094	-	-	-	Facile	C.T	38.0	101.0	66.3	3	2	※※1	1	
	ZOU															
	Agbangnizoun															
AE-14	Lissazounimé	20003E 70652N	2361	Oui	Oui	-	Facile	C.T	64.9	(100.0)	(90.0)	5	0	1	1	
AE-15	Sinwe / Hounto	15937E 70310N	1854	Oui	-	-	Facile	C.T	48.7	32.0	61.0	4	3	1	1	
AE-16	Sinwe / Hounto	15945E 70250N	1854	-	-	-	Facile	C.T	32.0	90.0	57.8			-	3	
AE-17	Kinta Agbidimé	20041E 70424N	1004	-	-	3	Facile	C.T	67.0	154.0	82.7	3	1	①	1	
	Djidja															
AE-18	Setto	20432E 72953N	1911	-	-	-	Facile	G.G	4.5	18.0	41.0	4	2	※※2	①	
	Za-Kpota															
AE-19	Za-Tanta / Aligoudo	21008E 71449N	1929	-	-	12	Facile	C.T	(50.0)	(150.0)	(60.0)	4	0	①	1	
AE-20	Houngomey / Folly	20837E 71207N	996	-	-	1	Facile	C.T	60.0	144.0	75.9	2	1	1	1	

小規模水道要請村落リスト/評価結果

村落 番号	郡名 / 村落名	座 標	人口	公共性		衛生 環境	サイト条件					施設数			優先 度
				学校	病院		アクセス	地質	水位	井戸能	井戸深	必要	既存	計画	
	Zogbodome														
AE-21	Akiza / Denou-Lissezoun	20213E 65650N	2124	-	-	-	Facile	C.T	14.6	216.0	132.3	5	1	※※4	①
AE-22	Dome / Dome	21843E 70550N	2149	Oui	Oui	8	Facile	C.T	(10.0)	(200.0)	(80.0)	5	0	※※5	①
AE-23	Massi / Lonme	21325E 65920N	2076	-	-	-	Facile	C.T	+0.4	190.0	142.0	5	1	※※4	①
AE-24	Massi / Hlagba Wassa	21450E 70010N	1196	-	-	-	Facile	C.T	13.4	216.0	144.0	3	3	0	3
AE-25	Kpokissa / Gbedin	22508E 65837N	3119	-	-	-	Difficile	C.T	(10.0)	(200.0)	(35.0)	7	0	※※7	①
AE-26	Cana II / Zoungbo-Bogon	20322E 70701N	833	-	-	-	Facile	C.T	59.6	136.0	78.4	2	1	1	1
	ATLANTIQUE														
	Abomey-Calavi														
AE-27	Ouedo / Centre	21525E 62720N	1665	Oui	Oui	-	Facile	C.T	16.0	216.0	66.7	4	1	※※3	1
AE-28	Glodjigbe / Centre	21800E 63324N	2078	Oui	Oui	-	Facile	C.T	36.7	380.0	65.0	5	1	※※4	1
	Kpomasse														
AE-29	Tokpa-Dome / Sekome	20012E 62950N	2585	Oui	Oui	-	Facile	C.T	8.0	296.0	46.0	6	1	※※5	1
AE-30	Dekanme	15940E 63351N	2759	Oui	Oui	-	Sèche	C.T	(10.0)	(200.0)	(60.0)	6	0	※※6	1
	Ze														
AE-31	Koundokpoe / Alfa	21635E 64726N	1309	Oui	-	-	Sèche	C.T	51.5	166.0	72.6	3	1	1	1
AE-32	Tangbo Djevie / Glegbodji	21719E 63431N	1530	Oui	-	-	Facile	C.T	42.4	90.0	74.0	4	1	1	1

凡例

() : 推測値(地下水位、井戸能力、井戸深度)

※C.T : 膨潤性コンクリートミナラル層

E※○ : 要再調査(将来的な小規模水道)

※※○ : ハンドポンプ対応施設数

EO : 要再調査(膨潤性コンクリートミナラル層分布域、ハンドポンプ施設)

E②、①、※※⑤ : ギニアワーム汚染村落及び必要井戸数

優先度① : 今次計画対象村落

合計 小規模水道

ハンドポンプ対応

内今次計画 ズー県22×0.7=15本

次期計画 30本

: 10(次期計画)

: 52

添付資料: 10

県名: ATLANTIQUE

ハンドポンプ要請村落評価結果

村落番号	郡名/村落名	座標	人口	公共性		衛生環境	サイト条件			その他	建設意欲	施設数		優先度
				学校	病院		アクセス	地質	水位			必要	既存	
	ABOMEY-CALAVI													
1	Golo-Djigbe / Lohoussa	21958E 63359N	468	-	-	-	Facile	C.T	(30)		Oui	1	0	1
2	Golo-Djigbe / Zekanme	21809E 63331N	1409	-	-	-	Facile	C.T	35		Oui	3	3	3
4	Hevie / Zoungo	21449E 62641N	1933	Oui	Oui	-	Facile	C.T	19		Oui	4	1	3
5	Kpanroun / Kpoviedja	22000E 64020N	684	-	-	-	Facile	C.T	31		Oui	2	1	0
6	Togba / Houeto	21812E 62624N	1097	-	-	-	Facile	C.T	(20)		Oui	3	0	2
	(小計)													(6)
	ALLADA													
7	Agbanou / Agondokpoe	20631E 64136N	822	Oui	-	-	Facile	C.T	43		Oui	2	1	※1
8	Ahouannonzoun / Dassalame	21137E 64421N	629	-	-	23	Sèche	C.T	62		Oui	2	1	※1
9	Allada / Tokpota	21029E 64245N	301	-	-	-	Facile	C.T	(53)		Oui	1	0	※1
10	Avakpa / Adjohoun	20307E 63936N	1131	Oui	-	12	Facile	C.T	49		Oui	3	1	※※1
11	Ayou / Hangnan	20737E 64307N	697	-	-	-	Facile	C.T	65		Oui	2	1	0
12	Ayou / Tanme	20745E 64335N	246	-	-	-	Facile	C.T	54		Non	1	1	0
13	Hinvi-Dovo / Hinvi-Aligoudo	20946E 64557N	460	Oui	Oui	-	Facile	C.T	58		Oui	1	1	0
14	Hinvi-Dovo / Hinvi-Dovo	20950E 64253N	978	Oui	Oui	-	Facile	C.T	(55)		Oui	2	0	※1
15	Lissegazoun / Aota	20544E 63905N	2003	-	-	-	Facile	C.T	57		Oui	4	1	※※1
16	Lissegazoun / Azohoue-Houngbo	20204E 63553N	767	-	-	-	Facile	C.T	51		Non	2	0	0
17	Lissegazoun / Lissegazoun	20535E 63746N	1626	-	-	8	Facile	C.T	52		Oui	4	1	※※1
18	Long-Agonmey / Togo	20200E 64308N	469	-	-	-	Sèche	C.T	15		Oui	1	1	1
19	Togoudo / Togoudo	21015E 63955N	1667	Oui	-	-	Facile	C.T	(50)		Oui	4	0	※※1
	(小計)													(1)
	KPOMASSE													
20	Agbanto / Agonvodji-Daho	15806E 62319N	254	-	-	-	Facile	C.T	(25)		Oui	1	0	1
21	Dekanme / Yeme	20010E 63533N	360	-	-	-	Sèche	C.T	(10)		Oui	1	0	1
22	Kpomasse / Cocoundji I	20143E 62444N	1340	Oui	-	-	Facile	C.T	36		Oui	3	1P	2
24	Kpomasse / Doga	15900E 62730N	1124	Oui	-	-	Facile	C.T	40		Oui	3	1F/3P	0
26	Kpomasse / Fifadji	20219E 62700N	987	Oui	-	-	Facile	C.T	(38)		Oui	2	0	2
28	Segbohoue / Vovio	15747E 62447N	1000	Oui	-	-	Sèche	C.T	(30)	SBEE	Non	0	0	0

ハンドポンプ要請村落評価結果

県名: ATLANTIQUE

村落番号	郡名/村落名	座標	人口	公共性		衛生環境	サイト条件			その他	建設意欲	施設数			優先度
				学校	病院		アクセス	地質	水位			必要	既存	計画	
30	Tokpa-Dome/Gbedozo	15930E 62930N	1097	Oui	-	-	Facile	C.T	(10)		Oui	3	0	2	1
32	Tokpa-Dome/Gboho	20010E 63000N	318	-	-	-	Facile	C.T	(10)		Oui	1	0	1	1
33	Tokpa-Dome/Lokogbo I	15920E 62810N	614	Oui	-	-	Facile	C.T	(10)		Oui	2	0	1	1
	(小計)													(10)	
	OUIDAH														
34	Djebadji/Aido	20030E 61850N	396	Oui	-	-	Facile	C.T	3		Oui	1	0	1	1
35	Houakpe-Daho/Houakpe-Daho	20258E 61947N	540	Oui	-	-	Facile	C.T	3		Oui	2	2P	0	3
36	Savi/Assogbenou-Daho	20522E 62718N	2785	Oui	-	-	Sèche	C.T	25		Oui	6	2P	4	1
37	Savi/Dekouenou	20747E 62313N	778	Oui	-	-	Facile	C.T	12		Oui	2	1	0	2
38	Savi/Ouesse	20813E 62317N	914			-	Sèche	C.T	(20)		Oui	2	0	2	1
39	Savi/Savi-Houeton	20612E 62526N	1013	Oui	Oui	-	Facile	C.T	23		Oui	3	1	1	1
	(小計)													(8)	
	TOFFO														
40	Coussi/Adjaho	20718E 65134N	1377	Oui	-	-	Facile	C.T	10		Oui	3	3P	0	3
41	Coussi/Coussi-Agaga	20710E 65100N	277	-	-	12	Facile	C.T	(30)		Oui	1	0	①	1
42	Coussi/Coussi-Ahogbeme	20745E 65920N	888	-	-	97	Facile	C.T	(30)		Oui	2	0	②	1
43	Dame/Dolouvi	21317E 65007N	1200	-	-	1	Facile	C.T	(45)		Oui	3	0	※1	1
44	Djanglanme/Djanglanme-Togoudo	20530E 64510N	790	-	-	17	Facile	C.T	(30)		Oui	2	0	②	1
45	Djanglanme/Togouin	20510E 64717N	1050	Oui	-	57	Facile	C.T	69		Oui	3	0	※1	①
46	Djanglanme/Zoundji	20500E 64500N	594	Oui	-	96	Facile	C.T	(30)		Oui	2	0	①	1
47	Kpome/Kpome Adjido	21840E 65700N	951	Oui	Oui	-	Facile	C.T	(10)		Oui	2	0	2	1
48	Se/Agahounkpokon	20700E 64520N	412	-	-	-	Facile	C.T	(40)		Oui	1	0	1	1
49	Se/Avissa	20629E 64541N	1723	Oui	Oui	63	Facile	C.T	40		Oui	4	1	②	1
50	Se/Ayahonou	20650E 64630N	1628	Oui	-	7	Facile	C.T	68		Oui	4	0	※1	1
51	Sehoue/Aclome	20630E 65500N	1327	-	-	-	Facile	C.T	(10)	MAEP	Non	0	1	0	3
52	Sehoue/Fandji	21630E 65500N	1383	Oui	-	-	Facile	C.T	(10)	MAEP	Non	0	0	0	3
53	Sehoue/Some	21630E 65500N	1176	-	-	-	Facile	C.T	(10)	MAEP	Non	0	1	0	3
54	Toffo-Ague/Nianrin	20530E 64800N	531	-	-	-	Facile	C.T	(30)		Oui	2	0	1	1
55	Toffo-Ague/Toffo-Ague	20629E 64851N	919	Oui	-	-	Facile	C.T	(45)		Oui	2	0	※1	1

ハンドポンプ要請村落評価結果

県名: ATLANTIQUE

村落 番号	郡名 / 村落名	座 標	人口	公共性		衛生 環境	サイト条件				その他	建設 意欲	施設数			優先 度
				学校	病院		アクセス	地質	水位	必要			既存	計画		
56	Toffo-Sedji / Toffo-Gare	20600E 65112N	1043	Oui	-	-	Facile	C.T	(45)		Oui	3	0	※※1	1	
57	Toffo-Sedji / Toffo-Zeko	20605E 65034N	901	-	-	62	Facile	C.T	(35)		Oui	2	0	②	1	
	(小 計)													(14)		
	TORI-BOSSITO															
58	Azohoue-Aliho / Tandahota	20752E 63612N	464	-	-	46	Facile	C.T	(50)		Oui	1	1P	※①	2	
59	Azohoue-Cada / Azohoue-Cada I	20610E 63300N	1647	Oui	-	-	Sèche	C.T	50		Oui	4	1	※※1	1	
60	Azohoue-Cada / Ketessa	20630E 63350N	618	-	-	-	Sèche	C.T	(45)		Oui	2	0	※1	2	
61	Azohoue-Cada / Satre	20421E 63400N	1106	Oui	-	-	Sèche	C.T	55		Oui	3	1	※※1	1	
62	Azohoue-Cada / Zoungbomey	20744E 63335N	468	-	-	-	Sèche	C.T	(35)		Oui	1	1	0	3	
63	Tori-Avame / Gbedjougo	21236E 63017N	857	-	-	-	Sèche	C.T	13		Oui	2	1	1	1	
64	Tori-Avame / Hla	21202E 63237N	974	-	-	-	Facile	C.T	29		Oui	2	1	1	1	
65	Tori-Cada / Gbegoudo	20750E 63130N	395	-	-	-	Sèche	C.T	(45)		Oui	1	0	※1	2	
66	Tori-Cada / Gbohoue	21136E 63231N	469	-	-	-	Facile	C.T	(25)		Oui	1	0	1	1	
67	Tori-Cada / Houedaga	21400E 63320N	310	-	-	-	Facile	C.T	(40)		Oui	1	0	1	1	
68	Tori-Cada / Tori-Cada	21021E 63415N	1219	Oui	Oui	-	Facile	C.T	53		Oui	3	1	※※1	1	
69	Tori-Cada / Zebe	21223E 63336N	662	Oui	-	-	Facile	C.T	40		Oui	2	1	0	2	
	(小 計)													(4)		
	ZE															
70	Adjan / Anagbo	20934E 64239N	519	Oui	-	-	Facile	C.T	55		Oui	2	1	0	2	
71	Adjan / Zanzoun	21425E 64053N	783	-	-	-	Facile	C.T	59		Oui	2	1	※1	2	
72	Dawe / Ahouali	21507E 64219N	328	-	-	-	Facile	C.T	(55)		Oui	1	0	※1	2	
73	Dawe / Akadjame	21341E 64353N	427	Oui	-	-	Facile	C.T	(52)		Oui	1	0	※1	2	
74	Dawe / Dawe	21337E 64405N	1073	Oui	-	-	Facile	C.T	51		Oui	3	1	※※1	1	
75	Dawe / Dome-Seko	21426E 64255N	1205	Oui	-	-	Facile	C.T	59		Oui	3	1	※※1	1	
76	Koundokpoe / Koundokpoe	21456E 64503N	598	Oui	-	-	Facile	C.T	41		Oui	2	1F/1P	0	3	
77	Sedje-Denou / Aguiyakpa	22234E 64433N	608	-	-	-	Facile	C.T	(10)		Oui	2	0	1	1	
78	Sedje-Houegoudo / Houegoudo	22222E 64443N	1370	Oui	Oui	-	Facile	C.T	3		Oui	3	1	2	1	
	(小 計)													(3)		

ATLANTIQUE 合計 46 本
内今次計画3本、次期計画43本

ハンドボンプ要請村落評価結果

県名: OUEME

村落番号	郡名 / 村落名	座 標	人口	公共性		衛生環境	サイト条件			その他	建設意欲	施設数			優先度
				学校	病院		アクセス	地質	水位			必要	既存	計画	
	ADJARRA														
173	Aglogbe / Agbomey-Takplikpo	24055E 62711N	478	Oui	-	-	Séche	C.T	(20)		Oui	1	0	1	①
174	Aglogbe / Ayihounzo	24052E 62909N	352	-	-	-	Facile	C.T	(20)		Oui	1	0	1	①
175	Aglogbe / Bokovi-Tchaka	24123E 62753N	643	Oui	-	-	Séche	C.T	(20)		Oui	2	0	1	①
176	Aglogbe / Do-Hongla	24147E 62832N	527	-	-	-	Séche	C.T	15		Oui	2	1	0	2
177	Aglogbe / Hahamey	24007E 62832N	442	-	-	-	Facile	C.T	(20)		Oui	1	0	1	①
178	Aglogbe / Sedje	24031E 62831N	430	-	-	-	Séche	C.T	14		Oui	1	1	0	3
179	Aglogbe / Tokomey	24056E 62813N	829	-	-	-	Facile	C.T	(20)		Oui	2	0	2	①
180	Aglogbe / Vidjina	23957E 62809N	254	-	-	-	Facile	C.T	(20)		Oui	1	0	1	①
181	Honvie / Adjati I	23922E 63137N	1081	Oui	-	-	Facile	C.T	(20)		Oui	3	1	1	①
182	Honvie / Djevie-Wadon	23851E 63047N	1287	Oui	-	-	Facile	C.T	(15)		Oui	3	0	3	①
183	Honvie / Gassako	24006E 63019N	391	-	-	-	Facile	C.T	(15)		Oui	1	0	1	①
184	Honvie / Kpadovie	23844E 63107N	1031	-	-	-	Facile	C.T	(20)		Oui	3	0	2	①
185	Honvie / Kpovie-Gbada	23843E 63125N	858	-	-	-	Facile	C.T	(15)		Oui	2	0	2	①
186	Malanhoui / Agaougbeta	23959E 62855N	962	-	-	-	Facile	C.T	(20)		Oui	2	0	2	①
187	Malanhoui / Agata	23855E 63014N	989	Oui	-	-	Facile	C.T	(20)		Oui	2	1	1	①
188	Malanhoui / Anagbo	24039E 62930N	1110	-	-	-	Facile	C.T	(20)		Oui	3	1	1	①
189	Malanhoui / Kpota	23910E 62940N	1641	-	-	-	Facile	C.T	(20)		Oui	4	1	2	①
190	Malanhoui / Malanhoui	24010E 62914N	1485	Oui	Oui	-	Facile	C.T	(20)		Oui	3	0	3	①
191	Malanhoui / Oueke	24116E 62903N	629	Oui	-	-	Séche	C.T	(20)		Oui	2	0	1	①
192	Mededjonou / Djavi	24121E 63035N	2138	-	-	-	Facile	C.T	(20)		Oui	5	1	3	①
193	Mededjonou / Gbangnito	24118E 62935N	1489	Oui	-	-	Séche	C.T	(20)		Oui	3	0	3	①
194	Mededjonou / Gbehadji	24157E 62950N	1539	-	-	-	Facile	C.T	(20)		Oui	4	0	3	①
195	Mededjonou / Gbehamey	24024E 63041N	424	Oui	-	-	Facile	C.T	(20)		Oui	1	0	1	①
196	Mededjonou / Lindja-Dangbo	24221E 62929N	1125	-	-	-	Facile	C.T	(20)		Oui	3	1	2	①
197	Mededjonou / Seme	24148E 62932N	1269	-	-	-	Facile	C.T	(20)		Oui	3	0	3	①
198	Mededjonou / Tchakou	24227E 62906N	777	-	-	-	Facile	C.T	(20)		Oui	2	1	1	①
	(小 計)													(42)	
	ADJA-OUEME														
199	Kpoulou / Houedame	23301E 65602N	1123	-	-	-	Facile	C.T	(40)		Oui	3	0	2	1

ハンドポンプ要請村落評価結果

県名: OUEME

村落番号	郡名/村落名	座標	人口	公共性		衛生環境	サイト条件			その他	建設意欲	施設数			優先度
				学校	病院		アクセス	地質	水位			必要	既存	計画	
200	Kpoulou / Itchakpo-Kpoulou	23226E 65958N	2245	-	-	-	Facile	※C.T	(5)		Oui	5	0	E※1	2
201	Masse / Abadago	23142E 71323N	2212	-	-	-	Facile	※C.T	(10)		Non	5	0	0	3
202	Masse / Oko-Djeguede	23505E 70813N	1178	-	-	-	Facile	※C.T	(10)		Oui	3	0	E※1	2
203	Oko-Akare / Ita-Egbebi	24328E 65512N	843	-	-	-	Facile	C.T	(45)		Oui	2	0	※1	2
204	Oko-Akare / Ologo	24213E 65445N	1427	-	Oui	-	Facile	C.T	(45)		Oui	3	0	※※1	1
	(小計)													(2)	
	ADIOHOUN														
205	Togbota / Togbota-Ague	22448E 64123N	1104	-	-	-	Lac	C.T	(5)		Oui	3	0	R3	2
206	Togbota / Togbota-Oudjra	22546E 64117N	1259	-	-	-	Lac	C.T	(5)		Non	3	0	R3	2
	(小計)													(0)	
	AKPRO-MISSERETE														
207	Akpro-Misserete / Akpkanme	23524E 3N	1872	-	-	-	?	C.T	?		Oui	4	0	L4	2
208	Akpro-Misserete / Blehouan	23622E 63351N	1170	-	-	-	Facile	C.T	(20)		Oui	3	1	1	1
209	Akpro-Misserete / Danme-Lokonon	23533E 63244N	1526	-	-	-	Facile	C.T	(25)		Oui	4	2	1	1
210	Akpro-Misserete / Ganmi	23645E 63340N	507	-	-	-	Facile	C.T	(20)		Oui	2	1	0	3
211	Akpro-Misserete / Gbedji	23627E 63305N	894	-	-	-	Facile	C.T	(20)		Oui	2	0	2	1
212	Akpro-Misserete / Kpogon	23610E 63318N	1869	-	-	-	Facile	C.T	(20)		Oui	4	0	4	1
213	Gome-Sota / Hounli	23405E 63634N	702	Oui	-	-	Facile	C.T	(35)		Oui	2	0	1	1
214	Gome-Sota / Tchoukou-Kpevi	23437E 63550N	903	Oui	-	-	Facile	C.T	(40)		Oui	2	0	2	1
215	Katagon / Anianlin	23601E 63725N	408	-	-	-	Facile	C.T	(20)		Oui	1	0	1	1
216	Katagon / Gbakpo-Sedje	23630E 63815N	989	Oui	-	-	Facile	C.T	(40)		Oui	2	0	2	1
217	Katagon / Ouezounme-Daho	23535E 63617N	392	Oui	-	-	Facile	C.T	(20)		Oui	1	1	0	3
218	Katagon / Ouyia	23559E 63552N	510	Oui	-	-	Facile	C.T	(20)		Oui	2	1	0	2
219	Katagon / Tchian	23613E 63758N	940	Oui	-	-	Facile	C.T	(20)		Oui	2	0	2	1
220	Katagon / Tohouikanme	23632E 63613N	715	-	-	-	Facile	C.T	(20)		Oui	2	1	0	2
221	Katagon / Tokpa-Houete	23547E 63712N	359	-	-	-	Facile	C.T	(20)		Oui	1	0	1	1
222	Katagon / Vante	23445E 63738N	593	-	-	-	Facile	C.T	(45)		Oui	2	0	※1	2
223	Vakon / Sohome	23558E 63250N	400	-	-	-	Facile	C.T	(20)		Oui	1	0	1	1
	(小計)													(18)	

ハンドポンプ要請村落評価結果

県名: QUEME

村落番号	郡名/村落名	座標	人口	公共性		衛生環境	サイト条件			その他	建設意欲	施設数		優先度
				学校	病院		アクセス	地質	水位			必要	既存	
	AVRANKOU													
224	Atchoukpa / Male	23732E 63103N	2476	-	-	-	Facile	C.T	(25)		Oui	5	0	5 ①
225	Atchoukpa / Ouindodji	23712E 63239N	2656	-	-	-	Facile	C.T	(20)		Oui	6	0	5 1
226	Atchoukpa / Tanzoun	23741E 63157N	3828	Oui	Oui	-	Facile	C.T	20		Oui	8	1	7 ①
227	Atchoukpa / Tchoukou-Daho	23701E 63332N	328	-	-	-	Facile	C.T	(15)		Oui	1	0	1 1
228	Avrankou-U / Avaligbo	23957E 63250N	622	-	Oui	-	Facile	C.T	(25)		Oui	2	0	1 1
229	Djomon / Bokouso	23659E 63427N	398	-	-	-	Facile	C.T	(20)		Oui	1	0	1 1
230	Djomon / Danme-Kpossou	23637E 63437N	910	Oui	-	-	Facile	C.T	(15)		Oui	2	0	2 1
231	Djomon / Gbetchou	23808E 63519N	717	-	-	-	Facile	C.T	(35)		Oui	2	0	1 1
232	Djomon / Gbodje	23835E 63408N	368	-	-	-	Facile	C.T	(30)		Oui	1	0	1 1
233	Djomon / Houngo	23749E 63455N	572	-	-	-	Facile	C.T	(30)		Oui	2	1	0 2
234	Djomon / Sedje-Ahovo	23742E 63351N	573	-	-	-	Facile	C.T	(25)		Oui	2	0	1 1
235	Djomon / Sekanme	23907E 63430N	1549	Oui	-	-	Facile	C.T	(35)		Oui	4	0	3 1
236	Gbozounme / Agamadin	23936E 63437N	1070	Oui	-	-	Facile	C.T	(35)		Oui	3	0	2 1
237	Kouti / Glagla-Koke	23759E 63655N	1422	-	-	-	Facile	C.T	(35)		Oui	3	0	3 1
238	Ouanho / Gbakpo-Yenouacle	22810E 63110N	2083	Oui	-	-	Facile	C.T	(25)		Oui	5	0	4 ①
239	Ouanho / Tchakla	23859E 63216N	1662	Oui	-	-	Facile	C.T	(15)		Oui	4	0	3 ①
240	Sado / Kate-Kliko	24157E 63250N	771	-	-	-	Facile	C.T	(20)		Oui	2	0	2 1
	(小計)													(42)
	BONOU													
241	Affame / Affame-Dasso	22813E 64957N	848	-	-	-	Facile	C.T	15		Oui	2	1	1 1
242	Affame / Affame-Zoukou	22808E 64940N	848	-	-	-	Facile	C.T	(15)		Oui	2	0	2 1
243	Affame / Agbosso-Kota	22740E 64956N	1208	Oui	-	-	Lac	C.T	(5)		Oui	3	0	R2 2
244	Affame / Sota	22805E 64852N	567	-	-	-	Lac	C.T	(5)		Oui	2	0	R1 2
245	Atchonsa / Atchonsa-Agbomahan	23029E 65236N	1139	Oui	-	-	Facile	C.T	64		Oui	3	1	※※1 1
246	Atchonsa / Dogba	22721E 65039N	1373	-	-	-	Lac	C.T	6	M.AEP	Non	3	1	R0 3
247	Atchonsa / Gboa	22658E 65227N	891	Oui	-	-	Lac	C.T	4		Oui	2	1	R1 2
248	Dame-Wogon / Gnanhouizounme	22413E 65553N	300	Oui	-	-	Lac	C.T	(10)		Oui	1	0	R1 2
249	Hounvigue / Abeokouta	22812E 64837N	607	-	-	-	Facile	C.T	25		Oui	2	1	0 2

ハンドポンプ要請村落評価結果

県名: OUEME

村落番号	郡名/村落名	座標	人口	公共性		衛生環境	サイト条件			その他	建設意欲	施設数			優先度
				学校	病院		アクセス	地質	水位			必要	既存	計画	
250	Hounvigue / Hounvigue (小計)	22800E 64730N	847	-	-	-	Facile	C.T	17		Oui	2	1	1	1
														(4)	
	IFANGNI														
251	Banigbe / Banigbe-Nagot	24221E 63850N	1862	Oui	Oui	-	Facile	C.T	40		Oui	4	1F/2P	1	1
252	Banigbe / Hego	24246E 63725N	922	Oui	-	-	Facile	C.T	(35)		Oui	2	1	1	1
253	Daagbe / Adanmayi	24215E 63408N	1032	-	-	-	Facile	C.T	(30)		Oui	3	0	2	1
254	Daagbe / Djegou-Djedje	24416E 63346N	1451	-	-	-	Facile	C.T	(30)		Oui	3	0	3	1
255	Daagbe / Djegou-Nagot	24303E 63350N	2225	Oui	-	-	Facile	C.T	20		Oui	5	1P	3	1
256	Daagbe / Djegou-Nagot	24545E 63220N	903	-	-	-	Facile	C.T	30		Oui	2	1	1	1
257	Ifangni-U / Gbokoutou	24234E 64354N	716	-	-	-	Facile	C.T	(40)		Oui	2	0	1	1
258	Ifangni-U / Ita-Soumba	24642E 64146N	1693	Oui	-	-	Facile	C.T	36		Oui	4	1	2	1
259	Ko-Koumoulou / Ko-Ogou	24024E 63700N	1073	-	-	-	Facile	C.T	38		Oui	3	1	1	1
260	Lagbe / Houmbo	24234E 64142N	1244	Oui	-	-	Facile	C.T	(25)		Oui	3	1	1	1
261	Lagbe / Houmbo-Nagot	24310E 64305N	1394	-	-	-	Facile	C.T	(25)		Oui	3	0	3	1
262	Lagbe / Kouye	24050E 64040N	754	-	-	-	Facile	C.T	(25)		Oui	2	0	2	1
263	Lagbe / Sokou	24200E 64245N	1316	Oui	-	-	Facile	C.T	(30)		Oui	3	0	3	1
264	Tchaada / Ketou-Gbekon (小計)	24121E 63508N	989	Oui	-	-	Facile	C.T	(35)		Oui	2	0	2	1
														(26)	
	KETOU														
265	Adakplame / Agonlin-Pahou	22854E 73526N	460	Oui	-	7	Difficile	G.G	(10)		Oui	1	0	①	1
266	Adakplame / Aguigadji	22538E 72850N	499	Oui	-	-	Difficile	G.G	(10)		Oui	1	0	1	1
267	Adakplame / Dogo	23335E 73340N	462	Oui	-	-	Difficile	※C.T	(50)	F.N	Oui	1	0	E1	2
268	Idigny / Idigny	24253E 72833N	4448	Oui	-	21	Facile	※C.T	(60)	F.N	Oui	10	1F/1P	E※①	2
269	Idigny / Illadji	23905E 73236N	2194	-	-	-	Facile	※C.T	(50)	F.N	Oui	5	0	E※1	2
270	Idigny / Isselou	24421E 72831N	574	-	-	-	Facile	※C.T	(60)	F.N	Oui	2	0	E1	2
271	Idigny / Obatedo	24136E 72442N	736	Oui	-	-	Facile	※C.T	(70)	F.N	Oui	2	0	E1	2
272	Kpankoun / Sodji	23026E 72427N	1990	Oui	-	-	Facile	※C.T	(60)	F.N	Oui	4	0	E※1	2
273	Odometeta / Odometeta	23835E 71300N	1060	Oui	-	-	Facile	※C.T	44	F.N	Oui	3	0	E※1	2

ハンドポンプ要請村落評価結果

県名: OUEME

村落番号	郡名/村落名	座標	人口	公共性		衛生環境	サイト条件			その他	建設意欲	施設数			優先度
				学校	病院		アクセス	地質	水位			必要	既存	計画	
274	Okpometa / Okpometa	24030E 72328N	1348	Oui	Oui	-	Facile	※C.T	(75)		Oui	3	0	E※1	2
275	Okpometa / Omou	23911E 72711N	2352	Oui	Oui	-	Facile	※C.T	62		Oui	5	1	E※1	2
	(小計)													(2)	
	POBE														
276	Ahoyeye / Igbidi	24041E 70033N	1229	-	-	4	Facile	※C.T	(25)		Oui	3	2	0	2
277	Ahoyeye / Okeita	24152E 65749N	1307	Oui	-	-	Facile	※C.T	(40)		Oui	3	2	E1	2
278	Igana / Akpate	24430E 70630N	636	-	-	-	Sèche	※C.T	9		Oui	2	1	0	2
279	Igana / Igana	24225E 70212N	1495	-	-	50	Facile	※C.T	30		Oui	3	2	E※1	2
280	Igana / Ihoro	24332E 70349N	529	-	-	100	Sèche	※C.T	12		Oui	2	0	E1	2
281	Igana / Illemon	24508E 70427N	1158	-	-	10	Sèche	※C.T	5		Oui	3	1	E※1	2
282	Towe / Towe	24415E 70918N	1477	Oui	-	2	Sèche	※C.T	(25)		Oui	3	2P	E※1	2
	(小計)													(0)	
	SAKETE														
283	Aguidi / Agada-Hounme	23917E 64850N	737	-	-	-	Facile	C.T	(50)		Oui	2	0	※1	2
284	Ita-Djebou / Iwere	23429E 65212N	518	-	-	-	Facile	C.T	(50)		Oui	2	0	※1	2
285	Takon / Gbagla-Nounagnon	23828E 63822N	763	-	-	-	Facile	C.T	40		Oui	2	1	1	1
	(小計)													(1)	
	SEME-KPODJI														
286	Djeregbe / Awanou	23616E 62542N	938	Oui	-	-	Facile	C.T	(6)		Non	2	0	0	3
287	Djeregbe / Gbehonme-Torri	23642E 62548N	1187	Oui	-	-	Facile	C.T	(6)		Oui	3	1P	1	1
288	Djeregbe / Houinta	23705E 62605N	2057	Oui	-	-	Facile	C.T	(6)		Oui	5	1P	3	1
289	Tohoue / Dja	24108E 62555N	320	Oui	-	-	Facile	C.T	(6)		Oui	1	0	1	1
290	Tohoue / Glogbo	24141E 62243N	3359	Oui	-	-	Facile	C.T	(6)		Oui	7	0	7	1
	(小計)													(12)	

OUEME 合計 149

内今次計画 65×0.7=45

ハンドポンプ要請村落評価結果

県名: ZOU

村落 番号	郡名 / 村落名	座 標	人口	公共性		衛生 環境	サイト条件			その他	建設 意欲	施設数			優先 度
				学校	病院		アクセス	地質	水位			必要	既存	計画	
	AGBANGNIZOUN														
1	Adanhondjigon / Azozondji	20208E 70508N	495	Oui	-	-	Facile	C.T	63		Non	1	1	0	3
2	Adanhondjigon / Gnizinta	20049E 70404N	1031	Oui	-	-	Facile	C.T	54		Oui	3	1	※※1	1
3	Adanhondjigon / Zoungbo-Kpatime	20135E 70638N	471	-	-	-	Facile	C.T	(65)		Oui	1	0	※1	2
4	Adingnigon / Adingnigon	20120E 70600N	2076	Oui	-	-	Facile	C.T	63	SBEE	Oui	0	1	0	3
5	Adingnigon / Makpehogon	20232E 70822N	731	Oui	-	-	Facile	C.T	(65)		Oui	2	1	0	2
6	Adingnigon / Tossota	20207E 70652N	946	-	-	-	Facile	C.T	(65)		Oui	2	1	※1	2
7	Agbangnizoun / Akpeho-Seme	15807E 70607N	1527	Oui	-	-	Facile	C.T	(50)		Oui	4	1	※※1	1
8	Agbangnizoun / Tanta	15851E 70509N	2099	Oui	-	-	Facile	C.T	59		Oui	5	1	※※1	1
9	Kinta / Ahissatogon	20054E 70420N	1232	Oui	-	-	Facile	C.T	62		Non	3	1	0	3
10	Kinta / Danli	20049E 70355N	1569	Oui	-	-	Facile	C.T	58		Non	4	1	0	3
11	Kpota / Hagbladou	15805E 70235N	865	Oui	-	-	Facile	C.T	(40)		Oui	2	0	2	①
12	Kpota / Kpota	15840E 70155N	898	-	-	-	Facile	C.T	49		Oui	2	1	※1	2
13	Kpota / Zounme	15829E 70121N	471	Oui	-	-	Facile	C.T	35		Oui	1	1	0	3
14	Lissazounme / Dilly-Fanou	15900E 70605N	396	-	-	13	Facile	C.T	(60)		Oui	1	0	※①	2
15	Lissazounme / Houndo	15912E 70540N	962	Oui	-	1	Facile	C.T	(60)		Oui	2	1	※1	2
16	Lissazounme / Sekidjato	20020E 70752N	976	-	-	4	Facile	C.T	(60)		Oui	2	0	※②	2
17	Lissazounme / Zoungbo-Gblome	20040E 70752N	487	-	-	-	Facile	C.T	(60)		Oui	1	0	※1	2
18	Sahe / Gbozoun I	15722E 70305N	845	Oui	-	-	Facile	C.T	(40)		Oui	2	0	2	①
19	Sahe / Gbozoun II	15740E 70310N	455	Oui	-	1	Facile	C.T	(40)		Oui	1	0	1	①
20	Sinwe / Sinwe-Adjido	15905E 70222N	683	-	-	-	Facile	C.T	(45)		Non	2	1	0	3
21	Sinwe / Sinwe-Lego	15819E 70246N	1767	Oui	-	4	Facile	C.T	29	SBEE	Oui	0	0	0	3
22	Tanve / Dekanme	15745E 70805N	1052	Oui	-	38	Facile	C.T	(40)		Oui	3	0	2	①
23	Tanve / Hodja	15737E 70855N	835	-	Oui	-	Facile	C.T	40		Oui	2	1F/1P	0	3
24	Tanve / Honala	15752E 70650N	1123	-	-	42	Facile	C.T	(45)		Oui	3	0	※※1	1
25	Tanve / Kpodji	15740E 70635N	885	Oui	-	28	Facile	C.T	(45)	SBEE	Oui	0	0	0	3
26	Tanve / Tanve	15756E 70811N	1539	Oui	-	17	Facile	C.T	29	SBEE	Oui	0	3	0	3
27	Zoungoudo / Djodji	15845E 70007N	257	-	-	-	Facile	C.T	(30)		Oui	1	0	1	①
	(小計)													(8)	

ハンドポンプ要請村落評価結果

県名: ZOU

村落番号	郡名/村落名	座標	人口	公共性		衛生環境	サイト条件			その他	建設意欲	施設数			優先度
				学校	病院		アクセス	地質	水位			必要	既存	計画	
28	BOHICON	20337E 70900N	414	-	-	-	Facile	C.T	(70)		Oui	1	0	※1	2
	Quassaho/Ahouali													(0)	
	(小計)														
	COVE														
29	Adogbe/Dome	22032E 71340N	1508	Oui	Oui	-	Facile	C.T	(45)	SBEE	Oui	0	0	0	3
30	Gounli/Ahito	22030E 71250N	1336	Oui	-	-	Facile	C.T	(40)	SBEE	Oui	0	1	0	3
31	Gounli/Dome	22016E 71246N	1280	-	-	-	Facile	C.T	(40)	SBEE	Oui	0	0	0	3
32	Gounli/Hounholi	22030E 71300N	1138	-	-	-	Facile	C.T	(45)	SBEE	Oui	0	0	0	3
33	Gounli/Kpagoudo	22017E 71038N	714	Oui	-	1	Facile	C.T	(35)	SBEE	Oui	0	0	0	3
34	Houen/Agbangnanhoue	21940E 71245N	1196	-	-	-	Facile	C.T	(40)	SBEE	Oui	0	0	0	3
35	Houen/Azonholi	21920E 71205N	627	Oui	-	-	Facile	C.T	(35)	SBEE	Oui	0	0	0	3
36	Houen/Dahoue	21950E 71244N	922	Oui	-	-	Facile	G.G	25	SBEE	Oui	0	1F/1P	0	3
37	Houen/Dahouigon	21900E 71225N	318	Oui	-	-	Facile	G.G	(25)	SBEE	Oui	0	0	0	3
38	Houen/Gandahogon	22007E 71243N	1328	Oui	-	-	Facile	C.T	30	SBEE	Oui	0	1	0	3
39	Houen/Seslame	22008E 71252N	1066	-	-	1	Facile	G.G	31	SBEE	Oui	0	1	0	3
40	Houen/Touegon	21905E 71252N	390	-	-	3	Facile	C.T	(35)	SBEE	Oui	0	0	0	3
41	Lainta-Cogbe/Adja	22046E 71040N	614	Oui	-	-	Facile	C.T	13	SBEE	Non	0	1P	0	3
42	Lainta-Cogbe/Agga	22043E 71108N	694	Oui	-	-	Facile	C.T	8	SBEE	Oui	0	2	0	3
43	Lainta-Cogbe/Bagon	22040E 70955N	765	-	-	-	Facile	C.T	(10)	SBEE	Non	0	1	0	3
44	Lainta-Cogbe/Dekpada	22040E 71003N	776	-	-	-	Facile	C.T	(15)	SBEE	Oui	0	0	0	3
45	Lainta-Cogbe/Makpegon	22055E 70957N	489	-	-	-	Facile	C.T	(10)	SBEE	Oui	0	0	0	3
46	Naogon/Agga II	22103E 71350N	1160	-	-	-	Facile	C.T	(45)	SBEE	Oui	0	0	0	3
47	Naogon/Athogon	22035E 71405N	1439	Oui	-	-	Facile	C.T	(45)	SBEE	Oui	0	0	0	3
48	Naogon/Houeyiho	22041E 71350N	1102	-	-	-	Facile	C.T	47	SBEE	Oui	0	1	0	3
49	Oueko/Agngangan	22100E 71309N	612	-	-	-	Facile	C.T	40	SBEE	Oui	0	1P	0	3
50	Oueko/Houndo	22050E 71200N	416	Oui	-	-	Facile	C.T	(35)	SBEE	Oui	0	0	0	3
51	Oueko/Yenawa	00000E 00000N	815	-	-	-	Facile	?	?	SBEE	Oui	0	0	0	3
52	Soli/Abayahoue	22050E 71200N	409	-	-	-	Facile	C.T	(35)	SBEE	Oui	0	0	0	3
53	Soli/Agga III	22055E 71305N	733	-	-	-	Facile	C.T	(45)	SBEE	Oui	0	1	0	3
54	Soli/Agossouhoue	22050E 71200N	974	-	-	-	Facile	C.T	(35)	SBEE	Oui	0	0	0	3
55	Zogba/Akpatchihoue	22040E 71300N	2329	-	-	-	Facile	C.T	(40)	SBEE	Oui	0	0	0	3

ハンドポンプ要請村落評価結果

県名: ZOU

村落番号	郡名/村落名	座標	人口	公共性		衛生環境	サイト条件			その他	建設意欲	施設数			優先度
				学校	病院		アクセス	地質	水位			必要	既存	計画	
56	Zogba/Fonli	22031E 71315N	1287	-	-	-	Facile	C.T	33	SBEE	Non	0	1P	0	3
57	Zogba/Sekon-Djakpa	22040E 71300N	824	-	-	-	Facile	C.T	(40)	SBEE	Non	0	0	0	3
58	Zogba/Zogoli	22037E 71250N	1521	-	-	2	Facile	C.T	(40)	SBEE	Oui	0	0	0	3
	(小計)													(0)	
	DJIDJA														
59	Agondji/Djoho	20201E 71524N	295	-	-	3	Facile	C.T	(50)		Oui	1	0	※①	2
60	Agondji/Goutchon	20300E 71400N	1615	Oui	Oui	3	Facile	C.T	(60)		Oui	4	0	※※①	①
61	Agouna/Aotrele	15417E 72513N	1666	-	-	7	Facile	G.G	6		Oui	4	1	②	①
62	Gobey/Betta	20047E 71955N	153	-	-	31	Facile	G.G	(20)		Oui	1	0	①	①
63	Gobey/Lagbado	20100E 72252N	384	-	-	48	Facile	G.G	(15)		Oui	1	0	①	①
64	Gobey/Lakpo	20100E 72345N	1098	-	-	33	Facile	G.G	18		Oui	3	1	①	①
65	Mougnon/Adame-Houegbo	20130E 71345N	733	Oui	-	18	Facile	C.T	(50)		Oui	2	0	※①	2
66	Mougnon/Kpakpanene	20040E 71400N	755	-	-	2	Facile	C.T	(45)	SBEE	Oui	0	0	0	3
67	Mougnon/Lele-Adato	20205E 71305N	732	-	-	-	Facile	C.T	(55)		Oui	2	1	0	2
68	Mougnon/Mougnon-Ake	20050E 71415N	737	-	-	3	Facile	C.T	(50)	SBEE	Oui	0	1	0	3
69	Mougnon/Mougnon-Kossou	20053E 71417N	1588	Oui	-	11	Facile	C.T	(45)	SBEE	Oui	0	0	0	3
70	Mougnon/Tossota	20045E 71520N	461	-	-	-	Facile	C.T	(45)		Oui	1	0	※1	2
71	Oumgbegame/Adame	20115E 71547N	403	-	-	53	Facile	C.T	(45)		Oui	1	0	※①	2
72	Oumgbegame/Ahouanme	20330E 71622N	515	-	-	2	Facile	C.T	(43)		Oui	2	0	※1	2
73	Oumgbegame/Kingbe	20116E 71626N	534	Oui	Oui	5	Facile	C.T	(40)		Oui	2	2P	①	①
74	Oumgbegame/Lotcho-Daho	20350E 71630N	249	-	-	3	Facile	C.T	(45)		Oui	1	0	※①	2
75	Oumgbegame/Sozoun	20150E 71545N	680	-	-	19	Facile	C.T	(45)		Oui	2	1	※①	2
76	Setto/Tokegon	20544E 72633N	870	-	-	14	Facile	G.G	(15)	2F.N	Oui	2	0	②	①
77	Zoukon/Ahozoun	20200E 71640N	226	-	-	1	Facile	C.T	(40)		Oui	1	0	1	①
	(小計)													(9)	
	ZANGNANADO														
78	Agonli-Houegbo/Ayogo	22406E 71333N	629	-	-	-	Facile	C.T	(35)	SBEE	Oui	0	0	0	3
79	Agonli-Houegbo/Bame	22432E 71239N	783	Oui	-	-	Facile	C.T	6	SBEE	Oui	0	1	0	3
80	Agonli-Houegbo/Houegbo-Do	22352E 71328N	1443	-	-	-	Facile	C.T	22	SBEE	Oui	0	2	0	3
81	Baname/Assiangbome	22041E 72019N	2680	-	-	104	Facile	C.T	18		Oui	6	1P	④	①

ハンドポンプ要請村落評価結果

県名: ZOU

村落 番号	郡名 / 村落名	座 標	人口	公共性		衛生 環境	サイト条件			その他	建設 意欲	施設数			優 先 度
				学校	病院		アクセス	地質	水位			必要	既存	計画	
82	Baname / Gbatezounme	22010E 71927N	1211	Oui	Oui	95	Facile	C.T	27		Oui	3	1	①	①
83	Baname / Sohoue	22020E 71855N	875	-	-	-	Facile	C.T	16		Oui	2	1	1	①
84	Baname / Zingon	22020E 71855N	2390	Oui	Oui	-	Facile	C.T	(20)		Oui	5	1	4	①
85	Don-Tan / Don-Tohome	22238E 71508N	1182	Oui	-	-	Facile	C.T	(40)	SBEE	Oui	0	0	0	3
86	Don-Tan / Tan-Dja	22220E 71630N	792	-	Oui	-	Facile	C.T	37	SBEE	Oui	0	0	0	3
87	Don-Tan / Tan-Houegbo	22215E 71625N	1563	Oui	-	-	Facile	C.T	36	SBEE	Non	0	1	0	3
88	Dovi-Central / Dovi-Dove	22330E 71018N	1067	Oui	Oui	-	Facile	C.T	23		Oui	3	1P	1	①
89	Dovi-Central / Dovi-Legbado	22327E 71021N	819	-	-	-	Facile	C.T	8		Oui	2	0	2	①
90	Dovi-Central / Dovi-Vodo	22322E 71035N	1102	-	-	-	Facile	C.T	(20)		Oui	3	1	1	①
91	Dovi-Central / Sagbovi	22100E 70500N	648	-	-	-	Facile	C.T	(15)		Oui	2	1P	0	2
92	Dovi-Central / Zonnou	22243E 70812N	682	-	-	-	Facile	C.T	(15)		Non	2	1	0	2
93	Kpedekpo / Agongbodji	23000E 71351N	1557	-	-	3	Facile	C.T	(10)			4	0	0	3
94	Kpedekpo / Agongbodji-Zoutan	23021E 71409N	859	-	Oui	9	Facile	C.T	6		Oui	2	1	①	①
95	Kpedekpo / Agonve	22730E 71512N	1325	-	-	-	Facile	C.T	5		Oui	3	1	2	①
96	Kpedekpo / Ahlan	22812E 71320N	424	-	-	12	Facile	C.T	(10)		Oui	1	0	①	①
97	Kpedekpo / Kpoto	22707E 71350N	597	-	-	7	Facile	C.T	(15)		Oui	2	0	①	①
98	Kpedekpo / Loko-Alankpe	22730E 71225N	444	-	-	2	Facile	C.T	(10)		Oui	1	0	1	①
99	Kpedekpo / Wometo-Glonzoume	22622E 71510N	323	Oui	-	-	Facile	C.T	(5)		Oui	1	0	1	①
100	Zangnanado / Doga-Aga	22324E 71213N	938	-	-	-	Facile	C.T	(40)	SBEE	Oui	0	0	0	3
101	Zangnanado / Doga-Alikon	22322E 71225N	805	-	-	-	Facile	C.T	15	SBEE	Oui	0	2P	0	3
102	Zangnanado / Doga-Dome	22315E 71208N	1317	-	-	-	Facile	C.T	(15)	SBEE	Non	0	0	0	3
103	Zangnanado / Tokplegbe	22401E 71220N	648	Oui	-	-	Facile	C.T	17	SBEE	Oui	0	1	0	3
	(小 計)													(21)	
	ZA-KPOTA														
104	Allahe / Dogbanlin	21355E 70938N	1125	Oui	-	-	Facile	C.T	(20)		Oui	3	0	2	①
105	Assanlin / Zounzomme	20755E 71352N	1647	-	-	-	Facile	C.T	(65)		Oui	4	0	※1	1
106	Houngomey / Adame	20822E 71027N	850	Oui	-	-	Facile	C.T	53		Oui	2	1	※1	2
107	Houngomey / Folly	20837E 71207N	1296	Oui	-	1	Facile	C.T	60		Oui	3	1	※1	1
108	Kpakpame / Davego	20845E 71700N	1081	-	-	2	Facile	C.T	(35)		Oui	3	0	2	①
109	Kpakpame / Kpakpame	20810E 71735N	1166	-	-	-	Facile	C.T	(45)		Oui	3	0	※1	1
110	Kpakpame / Minlinkpin-Guigni	21015E 71845N	440	-	-	-	Facile	C.T	(25)		Oui	1	0	1	①

ハンドポンプ要請村落評価結果

県名: ZOU

村落 番号	郡名/村落名	座 標	人口	公共性		衛生 環境	サイト条件			その他	建設 意欲	施設数			優 先 度
				学校	病院		アクセス	地質	水位			必要	既存	計画	
111	Kpakpame/Some	20751E 71627N	1446	-	-	17	Facile	C.T	(40)		Oui	3	0	③	①
112	Kpakpame/Tangbe	20618E 71835N	1072	-	-	99	Facile	C.T	(30)		Oui	3	0	②	①
113	Kpozoun/Adovi	20632E 71156N	1970	-	-	-	Facile	C.T	62		Non	4	1	0	3
114	Kpozoun/Ahossougon	20800E 71235N	1294	Oui	-	6	Facile	C.T	(65)		Oui	3	0	※※①	①
115	Kpozoun/Dotan	20715E 71205N	1097	Oui	-	-	Facile	C.T	(65)		Oui	3	0	※※①	1
116	Kpozoun/Houangon	20815E 71315N	661	-	-	6	Facile	C.T	(65)		Oui	2	1	※①	2
117	Kpozoun/Lontonkpa	20938E 71300N	387	-	-	-	Facile	C.T	(60)		Oui	1	0	※①	1
118	Kpozoun/Sokoti	20630E 71310N	2134	-	-	-	Facile	C.T	(65)		Oui	5	0	※※①	1
119	Kpozoun/Zoungoudo	20600E 71245N	3367	-	-	-	Facile	C.T	(65)		Oui	7	0	※※①	1
120	Za-Kpota/Djoyitin	21240E 71530N	712	-	-	-	Facile	C.T	(40)		Oui	2	0	1	①
121	Za-Kpota/Dokpa	21329E 71235N	569	Oui	Oui	1	Facile	C.T	(35)		Oui	2	0	1	①
122	Za-Kpota/Kodota	21135E 71315N	1056	-	-	-	Facile	C.T	(45)		Oui	3	0	※※①	1
123	Za-Kpota/Ounkanme	21130E 71255N	1079	-	-	-	Facile	C.T	(45)		Oui	3	0	※※①	1
124	Za-Kpota/Sohounta	21335E 71205N	984	Oui	-	-	Facile	C.T	(35)		Oui	2	0	2	1
125	Za-Kpota/Za-Agbokpa	21400E 71055N	695	-	-	-	Facile	C.T	(20)		Oui	2	0	1	①
126	Za-Kpota/Za-Zounme	21408E 71325N	779	Oui	-	-	Facile	C.T	(35)		Oui	2	1	1	①
127	Za-Tanta/Adikogon	20954E 71540N	2185	-	-	7	Facile	C.T	(45)		Non	5	0	0	3
128	Za-Tanta/Agbakou	21000E 71438N	2079	Oui	-	-	Facile	C.T	49		Oui	5	2	※※①	1
129	Za-Tanta/Agondokpoe	21145E 71415N	998	-	-	2	Facile	C.T	(47)		Oui	2	0	※※①	1
130	Za-Tanta/Agonkanme	21029E 71402N	706	-	-	2	Facile	C.T	(45)		Oui	2	1	0	2
131	Za-Tanta/Doutin	21120E 71435N	1491	Oui	Oui	1	Facile	C.T	(45)		Non	3	1	0	3
132	Za-Tanta/Za-Tanta	20900E 71552N	1152	-	-	-	Facile	C.T	(40)		Oui	3	1	1	①
133	Zeko/Adaweme	20630E 71352N	1166	Oui	Oui	6	Facile	C.T	51	SBEE	Oui	0	1	0	3
134	Zeko/Adjoko	20550E 71507N	1563	Oui	-	3	Facile	C.T	(55)		Oui	4	1	※※①	1
135	Zeko/Dan-Tota	20505E 71817N	666	Oui	-	-	Facile	C.T	(35)		Oui	2	1	0	2
	(小 計)													(17)	
	ZOGBODOMEY														
136	Akiza/Akiza	20250E 65830N	841	Oui	Oui	-	Facile	C.T	22		Oui	2	1	1	①
137	Akiza/Don-Akadjame	20210E 70012N	1711	Oui	-	1	Facile	C.T	38		Oui	4	2F/1P	0	2
138	Akiza/Gueme	20315E 65745N	414	-	-	3	Facile	C.T	(25)		Oui	1	0	①	①
139	Akiza/Seme	20250E 65850N	613	-	-	-	Facile	C.T	(35)		Oui	2	1	0	2

ハンドポンプ要請村落評価結果

県名: ZOU

村落番号	郡名/村落名	座標	人口	公共性		衛生環境	サイト条件			その他	建設意欲	施設数			優先度
				学校	病院		アクセス	地質	水位			必要	既存	計画	
140	Akiza / Togbin	20140E 70020N	768	Oui	-	9	Facile	C.T	39		Oui	2	1	①	①
141	Akiza / Tovlame	20446E 70101N	707	Oui	Oui	1	Facile	C.T	15		Oui	2	1	0	2
142	Avlame / Alladaho	20645E 70600N	628	-	-	2	Facile	C.T	(25)		Oui	2	1	0	2
143	Avlame / Avlame	20807E 70624N	1430	-	-	1	Facile	C.T	22		Oui	3	1	2	①
144	Avlame / Kotokpa	21016E 70542N	1141	-	-	-	Facile	C.T	11		Oui	3	1	1	①
145	Avlame / Samionkpa	21151E 70535N	832	-	-	-	Facile	C.T	21		Oui	2	1	1	①
146	Avlame / Yokon	20908E 70656N	1017	-	-	36	Facile	C.T	17	F.N	Oui	3	0	②	①
147	Cana I / Cana-Degueli	20503E 70715N	358	-	-	-	Facile	C.T	(40)	SBEE	Oui	0	0	0	3
148	Cana I / Cana-Dodome	20515E 70650N	1113	-	Oui	-	Facile	C.T	(40)	SBEE	Oui	0	0	0	3
149	Cana I / Cana-Dogoudo	20515E 70720N	370	-	-	-	Facile	C.T	(40)	SBEE	Oui	0	1	0	3
150	Cana I / Cana-Gandjekpindji	20457E 70707N	634	-	-	-	Facile	C.T	(40)	SBEE	Oui	0	0	0	3
151	Cana I / Cana-Gbame	20525E 70710N	288	-	-	-	Facile	C.T	(40)	SBEE	Oui	0	1	0	3
152	Cana I / Cana-Kpota	20545E 70700N	622	-	-	-	Facile	C.T	(40)	SBEE	Oui	0	1	0	3
153	Cana I / Cana-Male	20537E 70720N	685	-	-	-	Facile	C.T	(40)	SBEE	Oui	0	1	0	3
154	Cana II / Cana-Dohounme	20455E 70745N	595	-	-	-	Facile	C.T	(40)	SBEE	Oui	0	0	0	3
155	Cana II / Cana-Gbangnanme	20445E 70730N	832	-	-	-	Facile	C.T	(40)	SBEE	Oui	0	0	0	3
156	Dome / Gbaffo	21846E 70617N	986	Oui	-	-	Facile	C.T	(15)		Oui	2	1	1	①
157	Dome / Gohissanou	22252E 70150N	185	-	-	-	Facile	C.T	(15)		Oui	1	0	1	①
158	Koussoukpa / Deme	21502E 70325N	1190	Oui	-	5	Facile	C.T	6		Oui	3	1	①	①
159	Koussoukpa / Koussoukpa	21630E 70340N	1108	-	-	5	Facile	C.T	6		Oui	3	1	①	①
160	Koussoukpa / Samionta	21429E 70437N	1131	-	-	1	Facile	C.T	15	F.N	Oui	3	0	2	①
161	Kpokissa / Avanakounme	22445E 65600N	96	-	-	-	Facile	C.T	(10)		Oui	0	0	0	2
162	Kpokissa / Hinzoume	22105E 65523N	390	-	-	2	Facile	C.T	(10)		Oui	1	0	1	①
163	Massi / Hlagba-Denou	21230E 70041N	1274	-	-	-	Facile	C.T	(10)		Oui	3	1P	2	①
164	Tanhoue-Hessou / Adjogou-Towe	20444E 70311N	899	-	-	-	Facile	C.T	40		Oui	2	1	1	①
165	Tanhoue-Hessou / DonZoukoutoudja	20606E 65958N	2183	Oui	-	-	Facile	C.T	23			5	2	2	①
166	Tanhoue-Hessou / Ouassa	20653E 70147N	931	Oui	-	-	Facile	C.T	(15)		Oui	2	1	1	①
167	Zogbodomey / Ahoundome	20550E 70447N	910	-	-	-	Facile	C.T	27		Oui	2	1	1	①
168	Zoukou / Bognongon	20945E 70335N	829	-	-	-	Facile	C.T	(15)		Oui	2	0	2	①
	(小計)													(25)	

ZOU 合計 80

内今次計画 80 x 0.7 = 56本

ハンドポンプ要請村落評価結果

県名: MONO

村落 番号	郡名/村落名	座 標	人口	公共性		衛生 環境	サイト条件			その他	建設 意欲	施設数		優先 度
				学校	病院		アクセス	地質	水位			必要	既存	
	APLAHOU													
70	Kissamey / Kemakohoue	14516E 65923N	740	-	-	-	Facile	C.T	(50)		Oui	2	0	※1 2
71	Kissamey / Tannou	14307E 70305N	887	-	-	-	Facile	C.T	(40)		Oui	2	0	2 ①
	(小 計)													(2)
	ATHIEME													
72	Athieme / Adanlokpe	14009E 63618N	1097	Oui	Oui	-	Facile	C.T	(5)		Oui	3	0	2 ①
73	Athieme / Adjove	14253E 63436N	568	-	Oui	-	Facile	C.T	(5)		Oui	2	0	1 ①
74	Athieme / Athiemegan	14009E 63521N	592	-	-	-	Facile	C.T	(5)		Oui	2	0	1 ①
75	Athieme / Gbedji	14007E 63520N	1494	-	-	-	Facile	C.T	(5)		Oui	3	0	3 ①
76	Athieme / Koudohounhoue	14303E 63407N	417	-	-	-	Facile	C.T	(5)		Oui	1	0	1 ①
77	Athieme / Lokossavi	14054E 63405N	583	-	-	-	Facile	C.T	(5)		Oui	2	0	1 ①
	(小 計)													(9)
	BOPA													
78	Lobogo / Adjame	15620E 63749N	369	Oui	Oui	-	Facile	C.T	(15)		Oui	1	0	1 ①
79	Lobogo / Atohoue	15430E 63727N	355	-	-	-	Facile	C.T	(15)		Oui	1	0	1 ①
80	Lobogo / Gbedecome	15519E 63744N	2219	-	-	-	Facile	C.T	(15)		Oui	5	0	4 ①
81	Lobogo / Gbezehoue	14850E 63622N	518	-	-	-	Facile	C.T	(25)		Oui	2	0	1 ①
82	Lobogo / Kpota-Houkpohoue	15531E 63645N	593	-	-	-	Facile	C.T	(15)		Oui	2	0	1 ①
83	Yegodioe / Tekossouin	15322E 64912N	809	Oui	-	101	Facile	C.T	(20)		Oui	2	0	2 ①
84	Yegodioe / Veganme	15310E 65234N	991	-	-	78	Facile	C.T	(30)		Oui	2	0	2 ①
	(小 計)													(12)
	COME													
85	Akodeha / Degoue	15242E 63029N	855	Oui	Oui	-	Facile	C.T	(40)		Oui	2	0	2 ①
86	Akodeha / Kpodji	15441E 62615N	523	Oui	Oui	-	Facile	C.T	(30)		Oui	2	0	1 ①
87	Akodeha / Medemahoue	15409E 62735N	809	Oui	-	-	Facile	C.T	(30)		Oui	2	0	2 ①
88	Akodeha / Tokan	15535E 62620N	1105	-	-	-	Facile	C.T	(25)		Oui	3	0	2 ①
89	Come / Agoutome	15424E 62310N	825	-	Oui	-	Facile	C.T	(20)		Oui	2	0	2 ①
90	Come / Azzanou	15057E 62431N	2804	Oui	-	-	Facile	C.T	(10)		Oui	6	0	6 ①

ハンドポンプ要請村落評価結果

県名: MONO

村落番号	郡名/村落名	座標	人口	公共性		衛生環境	サイト条件			その他	建設意欲	施設数			優先度
				学校	病院		アクセス	地質	水位			必要	既存	計画	
91	Come/Djakote	15340E 62515N	1604	-	Oui	-	Facile	C.T	(20)		Oui	4	0	3	①
92	Come/Honve-Come		1362	-	-	-	?	?	?		?	3	0	0	3
93	Come/Kande	15327E 62510N	2218	Oui	-	-	Facile	C.T	(25)		Oui	5	0	4	①
94	Come/Nongo	15324E 62513N	830	Oui	-	-	Facile	C.T	(25)		Oui	2	0	2	①
95	Come/Soukpotome	15252E 63617N	490	-	-	-	Facile	C.T	(30)		Oui	1	0	1	①
96	Ouedeme-Pedah/Zounta	15725E 63204N	869	Oui	Oui	-	Facile	C.T	(30)		Oui	2	0	2	①
	(小計)													(39)	
	DJAKOTOMEY														
97	Adjintimey/Doumahou	14007E 64800N	1978	Oui	-	-	Facile	C.T	40		Oui	4	3	1	①
98	Adjintimey/Gbotohou	13927E 65026N	778	-	-	-	Facile	C.T	(50)		Oui	2	0	※1	2
99	Betourmey/Aissanhou	14355E 65644N	1523	Oui	-	-	Facile	C.T	(55)		Oui	4	0	※1	1
100	Gohomey/Dohomey	14414E 65052N	1130	-	-	-	Facile	C.T	(45)		Oui	3	0	※1	1
101	Houegamey/Djonouhou	14628E 65605N	684	-	-	2	Facile	C.T	(55)		Oui	2	0	※1	2
102	Houegamey/Edjinhou	14533E 65520N	855	-	-	-	Facile	C.T	(50)		Oui	2	0	※1	2
103	Houegamey/Game-Fode	14530E 65507N	721	-	-	-	Facile	C.T	(50)		Oui	2	0	※1	1
104	Houegamey/Game-Houegbo	14625E 65700N	912	Oui	-	-	Facile	C.T	(55)		Oui	2	0	※1	2
105	Houegamey/Kpei	14529E 65630N	36	-	-	-	Facile	C.T	(55)		Oui	0	0	0	3
106	Houegamey/Kpeladjame		59	?	?	?	?	?	?		?	0	0	0	3
107	Houegamey/Wanou		435	?	?	?	?	?	?		?	1	?	0	3
108	Kinkinhoue/Dansouhue	14243E 65539N	1484	Oui	-	-	Facile	C.T	(50)		Oui	3	0	※1	1
109	Kinkinhoue/Kissawedji	14400E 65425N	250	Oui	Oui	-	Facile	C.T	(50)		Oui	1	0	※1	2
110	Kinkinhoue/Segbehoue	14204E 65559N	336	Oui	-	-	Facile	C.T	(45)		Oui	1	0	※1	2
111	Kinkinhoue/Segblahoue	14408E 65707N	410	Oui	-	-	Facile	C.T	(55)		Oui	1	0	※1	2
112	Kinkinhoue/Tonhou	14448E 65520N	195	Oui	Oui	-	Facile	C.T	(55)		Oui	1	0	※1	2
113	Kokohoue/Gboyohoue		353	?	?	?	?	?	?		?	1	0	L0	3
114	Kokohoue/Kansouhou	14533E 65322N	1183	Oui	Oui	-	Facile	C.T	(45)		Oui	3	0	※1	1
115	Kpoba/Mekpohoue	13710E 64901N	1073	Oui	Oui	-	Facile	C.T	(30)		Oui	3	0	2	①
116	Kpoba/Nakidahouhou	13809E 64901N	471	-	Oui	-	Facile	C.T	(45)	2F.N	Oui	1	0	※1	2
117	Sokouhou/Avodjihoue	14049E 65507N	935	Oui	Oui	-	Facile	C.T	(40)	2F.N	Oui	2	0	2	①
118	Sokouhou/Avonnouhou	13953E 65440N	474	Oui	Oui	-	Facile	C.T	(30)		Oui	1	0	1	①

ハンドポンプ要請村落評価結果

県名: MONO

村落 番号	郡名/村落名	座 標	人口	公共性		衛生 環境	サイト条件			その他	建設 意欲	施設数			優先 度
				学校	病院		アクセス	地質	水位			必要	既存	計画	
119	Sokouhou / Gbekehou	13855E 65052N	773	-	-	-	Facile	C.T	(40)		Oui	2	0	2	①
120	Sokouhou / Hounkemey	13940E 65157N	996	-	-	-	Facile	C.T	(40)		Non	2	0	0	3
121	Sokouhou / Sogbavihou	13914E 65151N	548	-	-	-	Facile	C.T	(35)		Non	2	0	0	3
122	Sokouhou / Tokpohou	13612E 65342N	699	-	-	-	Facile	C.T	(30)		Non	2	0	0	3
123	Sokouhou / Zouzouvou (小 計)	14105E 65444N	1029	-	-	-	Facile	C.T	(45)	F.N	Oui	3	0	※2	1
														(8)	
	DOGBO														
124	Ayomi / Gbannave	14343E 64745N	1213	-	-	-	Facile	C.T	25		Oui	3	2	0	2
125	Ayomi / Kpodaha I	14023E 64909N	1658	-	-	-	Facile	C.T	40-51		Oui	4	2	※1	1
127	Deve / Gbakehou	13953E 64550N	1356	-	-	-	Facile	C.T	18		Oui	3	2	1	①
128	Dogbo-Tota / Fonkomey I	14621E 64726N	1563	-	-	-	Facile	C.T	(35)		Oui	4	0	3	①
129	Dogbo-Tota / Houedjame		2771	?	?	?	?	?	?		Oui	6	0	L0	3
130	Dogbo-Tota / Mandankanmey	14948E 65038N	397	-	-	-	Facile	C.T	(45)		Oui	1	0	※1	1
131	Lokogohou / Midangbe	15114E 64650N	681	-	-	-	Facile	C.T	(30)		Oui	2	1P	0	2
132	Lokogohou / Segba	15029E 64757N	877	-	-	-	Facile	C.T	(35)		Oui	2	0	2	①
133	Lokogohou / Vihidji	14933E 64548N	1232	Oui	-	-	Facile	C.T	(35)		Oui	3	1	1	①
134	Madjire / Godohou (小 計)	15333E 65017N	975	-	-	-	Facile	C.T	29	F.N	Oui	2	1	1	①
														(8)	
	HOUEYOGBE														
135	Dahe / Aguehon	15457E 62930N	1318	Oui	-	-	Facile	C.T	(25)		Oui	3	0	3	①
136	Dahe / Djeto	15640E 63331N	673	Oui	Oui	-	Facile	C.T	(30)		Oui	2	0	1	①
137	Dahe / Gnamako	15628E 63128N	797	Oui	Oui	-	Facile	C.T	(25)		Oui	2	0	2	①
138	Dahe / Tohouin	15653E 63114N	640	-	-	-	Facile	C.T	(30)		Oui	2	0	1	①
139	Doutou / Adrome-Gbeto	15240E 63407N	901	Oui	-	-	Facile	C.T	(35)		Oui	2	0	2	①
140	Doutou / Agongo		1015	-	-	-	?	?	?		?	3	0	L0	3
141	Doutou / Didongbogo		1112	Oui	-	-	?	?	?		?	3	0	L0	3
142	Doutou / Dodji	15325E 63616N	1135	Oui	-	39	Facile	C.T	(35)	F.N	Oui	3	0	②	①
143	Doutou / Gahoue	15314E 63347N	769	Oui	-	-	Facile	C.T	(35)		Oui	2	0	2	①
144	Doutou / Gbagbonou	15150E 63425N	747	Oui	-	-	Facile	C.T	(35)		Oui	2	0	2	①

ハンドポンプ要請村落評価結果

県名: MONO

村落番号	郡名/村落名	座標	人口	公共性		衛生環境	サイト条件			その他	建設意欲	施設数		優先度
				学校	病院		アクセス	地質	水位			必要	既存	計画
145	Doutou / Gboho		437	Oui	-	-	?	?	?		?	1	0	L0
146	Doutou / Hounvi-Atchago	15031E 63534N	400	Oui		-	Facile	C.T	(25)		Oui	1	0	1
147	Doutou / Maiboui	15112E 63746N	1502	Oui	-	-	Facile	C.T	37		Oui	4	1	2
148	Doutou / Tokpa	15031E 63535N	1202	Oui	-	8	Facile	C.T	20		Oui	3	1	①
149	Houeyogbe / Hounvi	15107E 63210N	556	Oui	-	-	Facile	C.T	(30)	F.N	Oui	2	0	1
150	Houeyogbe / Tohon	15045E 63316N	851	Oui	-	-	Facile	C.T	(30)		Oui	2	0	2
151	Houeyogbe / Zindjhoue	15103E 63537N	557	Oui	-	-	Facile	C.T	(30)		Oui	2	0	1
	(小計)													(23)
	KLOUEKANME													
152	Adjahonmey / Adjahonmey	14820E 70245N	1160	-	-	-	Facile	G.G	(35)		Oui	3	0	2
153	Adjahonmey / Sewame-Kpevidji	14723E 70411N	1131	-	-	-	Facile	G.G	(30)	F.N	Oui	3	0	2
154	Lanta / Dekandji	15007E 70513N	1025	-	-	-	Facile	G.G	8		Oui	3	1	1
	(小計)													(5)
	ILALO													
155	Adoukandji / Lomey	15736E 65355N	924	-	-	-	Facile	C.T	20	F.N	Oui	2	1	1
156	Adoukandji / Yamontou	20030E 65253N	678	-	-	-	Facile	C.T	20		Oui	2	2	0
157	Ahodjinnako / Adonou	20342E 64953N	1011	-	-	-	Facile	C.T	(10)		Oui	3	0	2
158	Ahodjinnako / Ahodjinnako	20210E 65026N	840	-	-	-	Facile	C.T	(10)		Oui	2	0	2
159	Ahodjinnako / Dogoeta	20013E 64940N	943	-	-	-	Facile	C.T	(10)		Oui	2	0	2
160	Ahodjinnako / Heili-Adjagbeme	20025E 64928N	641	-	-	-	Facile	C.T	(10)		Oui	2	0	1
161	Ahodjinnako / Lokoli	20103E 64927N	497	-	-	-	Facile	C.T	(10)		Oui	1	0	1
162	Ahomadegbe / Hagnonhoue	20210E 65220N	297	-	-	-	Facile	C.T	(10)		Oui	1	0	1
163	Lalo / Koutime A	15210E 65812N	1855	Oui	-	-	Facile	C.T	(40)		Oui	4	0	4
164	Tohou / Hehoukpa	20358E 65020N	544	-	-	-	Facile	C.T	(10)		Oui	2	0	1
165	Tohou / Savanou	20250E 65029N	348	-	-	-	Facile	C.T	(10)		Oui	1	0	1
166	Tohou / Zoundotan	15638E 65023N	443	-	-	-	Sèche	C.T	(15)		Oui	1	0	1
	(小計)													(17)

ハンドポンプ要請村落評価結果

県名: MONO

村落番号	郡名/村落名	座標	人口	公共性		衛生環境	サイト条件			その他	建設意欲	施設数			優先度
				学校	病院		アクセス	地質	水位			必要	既存	計画	
	LOKOSSA														
167	Houin-Tokpa/Veha	14702E 63904N	930	Oui	-	-	Facile	C.T	(20)		Oui	2	0	2	①
168	Koudo/Tinou	14909E 64240N	1922	-	Oui	-	Facile	C.T	(30)		Oui	4	1P	3	①
169	Lokossa / Agnivedji	14632E 63927N	1912	Oui	Oui	-	Facile	C.T	(30)	F.N	Oui	4	0	4	①
170	Ouedeme / Ouedeme-Cada	14100E 64206N	639	-	-	-	Facile	C.T	(5)	F.N	Oui	2	1	0	2
	(小計)													(9)	
	TOVIKLIN														
171	Toviklin/Akome	15003E 65250N	68	-	-	-	Facile	C.T	(45)		Oui	0	0	0	3
172	Toviklin/ Kpeve-Hounsouhoue	14855E 65345N	73	-	-	-	Facile	C.T	(40)	F.N	Oui	0	0	0	3
	(小計)														(0)

MONO 合計 120

内今次計画 120×0.7=85

合計 ハンドポンプ : 395

内今次計画 265×0.7=185本

小規模水道 : 38

内今次計画 20×0.5=10本

凡例

- () : 推定地下水位
 ※CT : 膨潤性コンチネンタルターミナル
 G.G : 花こう岩、片麻岩等結晶岩類
 E※ : 要再調査村落(ハンドポンプ、膨潤性コンチネンタルターミナル分布域)
 ※※ : 小規模水道対応村落
 EO : 要再調査村落(小規模水道、小規模村落)
 RO : アクセス不良村落
 LO : 位置不明村落
- ① : ギニアワーム汚染村落
 優先度① : 今次計画村落
 F.N : 空井戸掘削村落
 SBEE : 公共水道あり
 M.AEP : 小規模水道施設あり
 P : 手掘井戸
 F : 深井戸

添付資料 : 1 1

井戸改修要請村落評価結果

MONO県

1 / 5
1994. 9. 6

No	井戸No	郡名	村落	人口	ポンプ	ポンプ	ポンプ	ポンプ	ポンプ	井戸諸元	摘要	
適否		DISTRICTS	COMMUNES	VILLAGES ou LOCALITE	1992	シフト	機台数	箇所	深さ	自然水位	産水量	
					人		種数	年	m	(GL- m)	m3/d	
APLAHOUE												
1	M80		APLAHOUE	DJIKPAME	1255	CE2	MN 1	7 RO	75	45.60	48	※ N
2 *	M152		APLAHOUE	KPODJI	873	CD2	MN 1	6 TU	97	16.30	71	○
3	M78		APLAHOUE	LOKOGSA	1585	CE2	MN 1	7 TU	61	41.60	11	※ N
4 *	M293		APLAHOUE	ZONDOGAHOUE	705	CE2	MN 1	6 RO	44	14.00	9	○
5	M108		ATOMEY	LANHOUETO	1228	CE2	MN 1	6 RO	63	17.40	14	R
6	M110		ATOMEY	AVEGAME	520	CE2	MN 1					R
7	M316		ATOMEY	AVEGAME	520		MN					R
8	M104		ATOMEY	GOUGOUTA-GOUGOUTA	692	CE2	MN 1	6 CY	63	16.20	6	F
9	M102		ATOMEY	GOUGOUTA-DABLAHOUE	0	CE2	MN 1	6 CP	33	3.20	26	P
10	M604		ATOMEY	GOUGOUTA	692							F
11 *	M228		ATOMEY	HEVI-VIVIME	1667	CE2	MN 1	6 CY	42	13.60	51	○
12	M723		ATOMEY	HEVI	1667							R
13	M66		ATOMEY	HONTONOU	555	CE2	MN 1	7 CP	63	22.70	7	F
14 *	M98		ATOMEY	HONTONOU	555	CE2	MN 1	6	45	24.50	120	○
15 *	M118		ATOMEY	VOLLI-LATADJI	771	CE2	MN 1	6 CH	34	20.30	60	○
16 *	M232		ATOMEY	VOLLI-LATADJI-ATCHEDOHOUE	771	CE2	MN 1	6 TU	54	18.30	72	○
17 *	M70		DEKPO	ADAME	1865	CE2	MN 1	6	45	16.60	25	○
18	M146		DEKPO	ADANDEHOUE	831	CE2	MN 1	7 TU	64	49.90	120	N
19	M92		DEKPO	GNANFIOUE	461	CE2	MN 1	7 RO	93	49.90	20	N
20 *	M72		DEKPO	LAGBAVE	1979	CE2	MN 1	7 TU	57	24.60	11	○
21 *	M74		DEKPO	LAGBAVE-ALLAGBAVE II	1979	CE2	MN 1	6 CR	36	12.30	26	○
22 *	M193		DEKPO	LAGBAVE-ZODOUME	1979	CE2	MN 1	7 CR	40	18.50	52	○
23 *	M194		DEKPO	LAGBAVE-GNAGNINHOUE	1979	CE2	MN 1	7 CP	39	28.50	29	○
24 *	M126		GODOHOU	DOJOWE-GODOHOU	1567	CE2	MN 1	7	45	7.60	42	○
25 *	M234		GODOHOU	DOJOWE-KODEKOHOUNHOUR	1567	CE2	MN 1	6 CY	45	13.30	24	○
26 *	M136		GODOHOU	HONTOUI-FAKOHOU	479	CE2	MN 1	7 RO	33	8.40	60	○
27 *	M140		GODOHOU	SINLINTA	1451	CE2	MN 1	6 RO	69	5.70	120	○
28	M1		GODOHOU	WAKPE	1917	5FED	VE 2	2				R
29 *	M124		GODOHOU	ZAME	1597	CE2	MN 1	6 TU	64	11.10	17	○
30	M191		KISSAMEY	GBAKONOU	1472	CE2	MN 1	6 TR	74	50.40	12	※ N
31	M274		KISSAMEY	HAVOU	656	CE2	MN 1	6 TU	93	39.20	6	F
32	M276		KISSAMEY	HOUETAN	1481	CE2	MN 1	6 RO	87	34.50	6	F
33	M178		KISSAMEY	HOUNGAMEY	1117	CE2	MN 1	6 RO	87	46.00	46	※ N
34	M84		KISSAMEY	TOUVOU	1798	CE2	MN 1	7 RO	67	43.70	18	※ N
35	M130		KISSAMEY	TOUVOU-ANDANDEHOUE	1798	CE2	MN 1		67	0.00	-100	F
36 *	M222		LONKLY	AGBANNATE	1269	CE2	MN 1	6 RO	33	11.40	12	○
37 *	M224		LONKLY	AGBANNATE	1269	CE2	MN 1	6	51	14.40	13	○
38 *	M112		LONKLY	EGLIME	1353	CE2	MN 1	6	33	10.20	120	○
39 *	M218		LONKLY	EGLIME	1353	CE2	MN 1	6	39	15.00	12	○
40 *	M284		LONKLY	EGLIME	1353	CE2	MN 1	6	33	16.20	120	○
41 *	M319		LONKLY	LONKLY	1351	4FED	AS 1	11	42	6.40	120	○
42	M226		LONKLY	LONKLY	1351	CE2	MN 1	7	33	12.50	9	R
43	M303		LONKLY	OKY-ANFIN	825	4FED	AS 1	11	43	11.60	47	R
ATHIEME												
44 *	M129		ADOHOUN	ADAME-SEKPOYOVO	534	CE2	MN 1	6	109	2.00	120	○
45 *	M253		ADOHOUN	GLETA	907	CE2	MN 1	7	84	5.20	120	○
46 *	M139		ADOHOUN	KPODJI	693	CE2	MN 1	6	75	4.90	120	○
47 *	M251		ADOHOUN	KPODJI	693	CE2	MN 1	6	50	3.00	120	○
48	M249		ADOHOUN	OUEDEME-MATOKOU	-1	CE2	MN 1	7	34	3.00	120	P

改修井戸リスト MONO県

2 / 5
1994. 9. 6

No		井戸No	郡名	村落	人口	ポンプ	経過故障	井戸諸元	摘要			
適否		DISTRICTS	COMMUNES	VILLAGES ou LOCALITE	1992	シエト	機台数	箇所深さ	自然水位	産水量		
					人	種数	年	m	(GL- m)	m3/d		
49 *	M127		ADOHOUN	TOGNIDO	440	CE2	MN 1	7	69	4.80	120	○
50	M149		ATCHANMOU	AKONATA	796	CE2	JA 0		167	-4.50	120	A
51	M145		ATCHANMOU	ATCHANMOU	817	CE2	JA 0		166	-1.80	120	A
52	M292		ATCHANMOU	AVEGODOE	378	CE2	JA 0		151	-5.00	67	A
53 *	M290		ATCHANMOU	GOUDON	548	CE2	MN 1	6	137	-0.70	120	○
54	M147		ATCHANMOU	TADOKOME	993	CE2	JA 0		150	-2.10	120	A
55 *	M7		ATHIEME	AGBOBADA	963	5FED	AS 2	10	126	6.00	139	○
56 *	M143		ATHIEME	ASSEDOJI	783	CE2	MN 1	7 TU	70	6.00	120	○
57	M8		ATHIEME	ATHONTOE	722	5FED	AS 1	9	59	6.00	123	S
58 *	M12		DEDEKPOE	DEDEKPOE-ZEDONOU	404	5FED	AS 2	10	52	5.00	154	○
59 *	M288		KPINNOU	CONDOJI-AGNANME	1492	CE2	MN 1	7	149	2.00	120	○
60 *	M167		KPINNOU	HAHAME	837	CE2	MN 1	7 MA	69	2.90	120	○
61 *	M159		KPINNOU	KPINNOU	1136	CE2	MN 1	7 RO	147	-0.20	120	○
BOPA												
62	M14		AGBODJI	HOUEGBO	904	5FED	AS 1	10	124	1.00	100	S
63 *	M263		AGBODJI	LOGLOE	881	CE2	MN 1	7 RO	162	11.10	36	○
64 *	M296		BADAZOUIN	BADAZOUIN-KOGBOME	1829	CE2	MN 1	6	114	16.70	80	○
65 *	M261		BADAZOUIN	ZOUNGBO	1004	CE2	MN 1	6	155	14.20	36	○
66 *	M277		GBAKPODJI	AHLOUME	574	CE2	MN 1	6	72	3.20	90	○
67 *	M267		GBAKPODJI	BOLIME	661	CE2	MN 1	6	63	2.60	120	○
68 *	M275		GBAKPODJI	KPATOE	1019	CE2	MN 1	6	51	10.50	120	○
69 *	M215		LOBOGO	DJOFLOUN	914	CE2	MN 1	7	102	4.20	36	○
70 *	M217		LOBOGO	DJOFLOUN	914	CE2	MN 1	7	113	23.00	41	○
71 *	M273		LOBOGO	DODOH	2935	CE2	MN 1	6 FS	139	25.60	96	○
72 *	M271		YEGODOE	FANDIHOUIN	893	CE2	MN 1	6	105	26.90	96	○
73 *	M269		YEGODOE	YEGODOE-CENTRE	1791	CE2	MN 1	7	70	20.40	120	○
COME												
74	M15		DOUMAKO	DJAKOTE	1553							F
DJAKOTOMEY												
75	M286		ADJINTIMEY	ADJINTIMEY-NAKODOHOU	2119	CE2	MN 1	7	87	55.00	6	FN
76	M243		ADJINTIMEY	DOUMAHOU	1978	CE2	MN 1	6	67	55.40	66	* N
77	M245		ADJINTIMEY	DOUMAHOU	1978	CE2	MN 1	6	53	42.60	38	N
78	M706		ADJINTIMEY	DOUMAHOU	1978							R
79 *	M250		DJAKOTOMEY	GOLAMEY	685	CE2	MN 1	7 RO	106	25.70	72	○
80	M61		GOHOMEY	DEMAHOUHOU	647	5FED	AS 1	9	85	0.00	100	R
81	M19		GOHOMEY	DEMAHOUHOU	647	5FED	AS 1	10	94	61.00	66	N
82	M207		KOKOHOUE	BEBEHOUE-MIGBOHNE-1	-1	CE2	MN 1	6	73	37.80	60	P
83	M208		KOKOHOUE	BEBEHOUE-MIGBOHNE-2	-1	CE2	MN 1	6	81	47.90	60	PN
84	M206		KOKOHOUE	FOGBADJA-1	1575	CE2	MN 1	6	67	50.80	72	* N
85	M257		KOKOHOUE	FOGBADJA-2	1575	CE2	MN 1	6	68	52.00	58	N
86	M201		KPOBA	FANTCHOUTCHEHOU	490	CE2	MN 1	6	59	49.90	25	N
87	M199		KPOBA	KPOBA	1983	CE2	MN 1	6 RO	68	48.80	84	* N
88	M21		KPOBA	KPOBA	1983	5FED	AS 1	10	74	50.00	87	N
89	M16		SOKOUHOU	AKODEBAKOU	1211	5FED	AS 1	10	70	42.00	40	* N
90	M22		SOKOUHOU	SAHOU SOHOU	704	5FED	VE 2	2	69	51.70	7	RN
DOGUBO												
91	M63		AYOMI	AYOMI-KETCHANDJI	1626	5FED	AS 2	9	88	22.00	91	R
92 *	M91		AYOMI	AYOMI-KPOLEDJI	1626	CE2	MN 1	7	94	8.90	120	○
93 *	M101		AYOMI	AYOMI-HOUNVIGAN	1626	CE2	MN 1	7	106	8.60	120	○
94	M87		AYOMI	GBANNAVE-TCHANDJI	1213	CE2	MN 1	7	112	25.20	120	R

改修井戸リスト MONO県

3 / 5
1994. 9. 6

No	井戸No	郡名	村落	人口	ポンプ	経過	故障	井戸諸元	摘要
適否	DISTRICTS	COMMUNES	VILLAGES ou LOCALITE	1992 人	シフト 種数	機台数 年	箇所 深さ m	自然水位 (GL- m) 産水量 m3/d	
95 *	M105	AYOMI	XPODAHA 1	1658	CE2	MN 1	7	111 39.60 120	○
96	M50	AYOMI	TOKPOTA	957	5FED	VE 1	2	115 3.00 139	R
97 *	M97	AYOMI	VEDJIN-AVEDJIN-KETCHANDJI	767	CE2	MN 1	7	51 30.10 120	○
98	M99	AYOMI	VEDJIN-AVEDJIN-HOUGNONHOUE	767	CE2	MN 1	7	84 49.00 108	○
99 *	M103	AYOMI	ZOHOUDJI-AWEHOUE	1661	CE2	MN 1	7	108 25.10 120	○
100 *	M123	AYOMI	ZOHOUDJI-DJINGUINDINHOUE	1661	CE2	MN 1	7	113 16.60 120	○
101 *	M48	AYOMI	ZOHOUDJI-CENTRE	1661	5FED	AS 1	10	115 18.00 143	○
102	M631	AYOMI	ZOHOUDJI	1661					F
103	M49	AYOMI	ZOKBEDJI-CENTRE	770	5FED	AS 2	10	112 25.00 112	R
104 *	M95	DEVE	ADIDEVO-GBEDOHOUNHOUE	575	CE2	MN 1	7	43 30.00 120	○
105 *	M121	DEVE	ADIDEVO-KINDJI	575	CE2	MN 1	7	40 16.80 120	○
106	M64	DEVE	AGNAVO-BAKPOHOU	1104	CE2	MN 1	7	97 7.10 120	R
107 *	M131	DEVE	DEVEHOME-TETEHOU	1801	CE2	MN 1	7	73 17.50 120	○
108 *	M133	DEVE	GBAKEHOUE	1356	CE2	MN 1	7	TR 68 17.90 120	○
109 *	M93	DEVE	ZOHOUDJI	854	CE2	MN 1	7	FS 54 10.70 120	○
110	M58	DOGBO-TOTA	AHOMEY	2066	5FED	VE 2	2	105 40.50 64	RN
111	M28	DOGBO-TOTA	DAHOUE	1135	5FED	VE 2	2	70 37.00 119	R
112 *	M85	DOGBO-TOTA	DEKANDJI	2248	CE2	MN 1	7	116 0.60 120	○
113 *	M324	DOGBO-TOTA	DEKANDJI	2248	4FED	AS 2	11	84 0.40 142	○
114	M89	DOGBO-TOTA	GOHOUN	814	CE2	MN 1	7	CY 134 61.60 78	N
115	M233	DOGBO-TOTA	KENOUHOUE	513	CE2	MN 1	7	CY 66 53.80 36	N
116	M52	HONTON	ATCHANHOUE	877	5FED	AS 1	10	153 48.00 91	RN
117	M683	HONTON	ATCHANHOUE	877					R
118 *	M117	LOKOGOHOUE	HOUNSA	872	CE2	MN 1	7	133 27.00 120	○
119	M59	LOKOGOHOUE	TCHOULEHOUDJI	576	5FED	VE 2	2	123 25.17 90	R
120	M689	LOKOGOHOUE	TCHOULEHOUDJI	576				FS	R
121 *	M115	LOKOGOHOUE	VIHIDJI	1232	CE2	MN 1	7	140 23.00 120	○
122	M81	MADJRE	AYESSO	679	CE2	MN 1	7	82 42.10 108	N
123	M333	MADJRE	AYESSO-DAKPE	679	4FED	AS 1	10	69 53.00 78	SN
124 *	M107	MADJRE	BATAGBE	1385	CE2	MN 1	7	123 30.60 120	○
125 *	M79	MADJRE	MADJRE-CENTRE	1359	CE2	MN 1	7	120 39.70 108	○
126 *	M109	MADJRE	MADJRE-GBOKELEHOUE	1359	CE2	MN 1	7	124 31.70 120	○
127	M29	MADJRE	MADJRE-KOUMAHOUHOUE	1359	5FED	AS 2	11	91 40.00 118	S
128 *	M111	TOTCHANGNI	ALLADA	540	CE2	MN 1	6	126 25.10 120	○
		HOUHEYOGBE							
129	M46	DAHE	DAHE-AKLO	1448	5FED	VE 2	2	35 11.00 120	S
130	M155	DOUTOU	DOUTOU	1364	CE2	MN 1	7	FS 46 35.90 5	F
131 *	M171	DOUTOU	MAIBOUI	1502	CE2	MN 1	6	94 37.10 36	○
132 *	M291	DOUTOU	TOKPA	1502	CE2	MN 1	6	88 9.70 96	○
133 *	M157	HOUHEYOGBE	XPODJI	820	CE2	MN 1	7	29 21.60 12	○
134	M309	SE	DRE	2106	4FED	AS 2	10	40 26.70 24	S
135	M259	ZOUNGBONOU	HOUNGA-HOUEGBE	432	CE2	MN 1	6	154 44.80 120	N
136 *	M151	ZOUNGBONOU	MANONKPON	1195	CE2	MN 1	7	TU 92 38.65 92	○
137 *	M221	ZOUNGBONOU	ZOUNGBONOU	973	CE2	MN 1	7	148 28.60 84	○
138 *	M225	ZOUNGBONOU	ZOUNGBONOU-ZONGO	973	CE2	MN 1	7	RO 73 32.90 36	○
		KLOUEKANME							
139	M42	ADJHONMEY	TOWIME	796	5FED	VE 2	2	65 15.00 8	R
140 *	M190	AHOGBEYA	AGLALY	954	CE2	MN 1	6	SL 48 14.50 63	○
141 *	M188	AHOGBEYA	GANHAYADJI	1823	CE2	MN 1	6	RO 60 3.40 14	○
142	M90	DJOTTO	ABLONE	1543	CE2	MN 1	6	61 42.50 15	* N

改修井戸リスト MONO県

4 / 5
1994. 9. 6

1994. 9. 6												
No	井戸No	郡名	村落	人口	ポンプ	ポンプ	経過	故障	井戸諸元	摘要		
適否		DISTRICTS	COMMUNES	VILLAGES ou LOCALITE	1992	シフト	機台数	箇所	深さ	自然水位	産水量	
				人			種数	年	m	(GL- m)	m3/d	
143	M198		DJOTTO	GNIGBOGAN	1040	CE2	MN 1	6	65	49.90	120	※ N
144	M186		DJOTTO	MISSEBO	1160	CE2	MN 1	6	67	46.40	86	※ N
145	M164		HONDJIN	HONDJIN-YADODIU	1450	CE2	MN 1	6	66	45.10	96	※ N
146	M187		HONDJIN	KOGBETOHOUE	1202	CE2	MN 1	7	86	33.10	5	F
147 *	M177		HONDJIN	SOGLONOUHOUE	1148	CE2	MN 1	6	45	16.20	36	○
148 *	M168		LANTA	DEKANDJI	1025	CE2	MN 1	6	57	8.30	22	○
149 *	M170		LANTA	GBOWIME	876	CE2	MN 1	6	63	33.60	58	○
LALO												
150 *	M44		ADOUKANDJI	ADOUKANDJI	2417	5FED	AS 2	10	129	0.00	154	○
151	M285		ADOUKANDJI	ADOUKANDJI	2417	CE2	JA 0		136	-5.70	288	A
152					2417							R
153	M289		ADOUKANDJI	AHOUDA	1208	CE2	JA 0		147	-3.50	342	A
154 *	M75		ADOUKANDJI	KINGNINNOUHOUE	709	CE2	MN 1	7	136	18.20	120	○
155 *	M69		ADOUKANDJI	LOMEY	924	CE2	MN 1	7	130	20.00	120	○
156 *	M71		ADOUKANDJI	SEWAHOUE	799	CE2	MN 1	7	106	7.90	120	○
157 *	M239		ADOUKANDJI	SEWAHOUE	799	CE2	MN 1	7	117	10.50	108	○
158 *	M73		ADOUKANDJI	YAMONTOU	678	CE2	MN 1	6	131	22.50	120	○
159 *	M287		ADOUKANDJI	YAMONTOU	678	CE2	MN 1	7	148	19.90	120	○
160 *	M83		AHOMADEGBE	ALOYA	648	CE2	MN 1	7	177	6.50	120	○
161 *	M184		BANIGBE	BANIGBE	1560	CE2	MN 1	7	82	30.40	120	○
162	M181		BANIGBE	DOLOHOUE	691	CE2	MN 1	6	75	44.30	108	N
163	M77		GNIZOUME	DJIGBAHOUN	2197	CE2	MN 1	6	73	57.20	84	※ N
164	M235		GNIZOUME	DJIHOUIHOUE	1392	CE2	MN 1	7	92	42.70	120	※ N
165 *	M237		GNIZOUME	HANGBANNOU	1190	CE2	MN 1	6	114	37.00	120	○
166 *	M183		HLASSAME	HOUNKANMEY-KLABETCHIHOUE	1792	CE2	MN 1	7	120	29.70	120	○
167 *	M241		HLASSAME	HOUNKANMEY-2	1792	CE2	MN 1	6	118	29.00	120	○
168 *	M45		LALO	LALO-GOULOKO	494	5FED	AS 2	10	94	29.00	128	○
LOKOSSA												
169 *	M125		AGAME	AHOTINSA-TERRADO	348	CE2	MN 1	7	154	27.00	120	○
170	M6		AGAME	AHOTINSA-CENTRE	348	5FED	AS 2	10	115	60.00	8	N
171	M327		HOUIN-TOKPA	KASSAVE	567	4FED	JA 0		100	-12.00	1090	R
172	M281		HOUIN-TOKPA	KASSAVE	567	CE2	JA 0		140	-10.00	216	A
173	M283		HOUIN-TOKPA	LOGBO	432	CE2	JA 0		152	-12.00	240	A
174	M13		KOUDO	ADJRODJI	949	5FED	AS 2	10	62	31.00	38	S
175 *	M53		KOUDO	KOUDO	2159	5FED	AS 1	10	74	31.00	105	S
176	M686		KOUDO	KOUDO	2159							S
177 *	M247		KOUDO	KPOGODOME	979	CE2	MN 1	7	58	18.00	120	○
178 *	M10		LOKOSSA	DOUKONTA	1001	5FED	AS 2	10	103	8.00	115	○
179 *	M141		LOKOSSA	FONGBA	1630	CE2	MN 1	7	155	4.70	120	○
180 *	M255		LOKOSSA	TODOGA	528	CE2	MN 1	7	105	4.00	36	○
181 *	M119		LOKOSSA	ZOUNGAME	406	CE2	MN 1	7	116	6.20	120	○
182	M11		OUEDEME	ADJIGO-KPODAVE	851	5FED	AS 2	10	92	5.00	40	R
183 *	M135		OUEDEME	ADJOHOUE-MONOTO	569	CE2	MN 1	7	74	4.70	120	○
184 *	M137		OUEDEME	ADJOHOUE	569	CE2	MN 1	7	42	4.80	120	○
185	M55		OUEDEME	KINHOUEDEJI	501	5FED	AS 1	9	106	27.00	144	R
186	M54		OUEDEME	OUEDEME-CADA	639	5FED	JA 0		143	0.00	180	A
187	M56		OUEDEME	TONTINGA-KINHOUEDEJI	-1	5FED	AS 1	10	126	3.00	144	R
TOVIKLIN												
188 *	M244		ADJIDO	AWANDJI	882	CE2	MN 1	6	85	36.30	96	○
189	M258		ADJIDO	AWANDJI	882	CE2	MN 1	6	104	43.70	72	N

改修井戸リスト MONO県

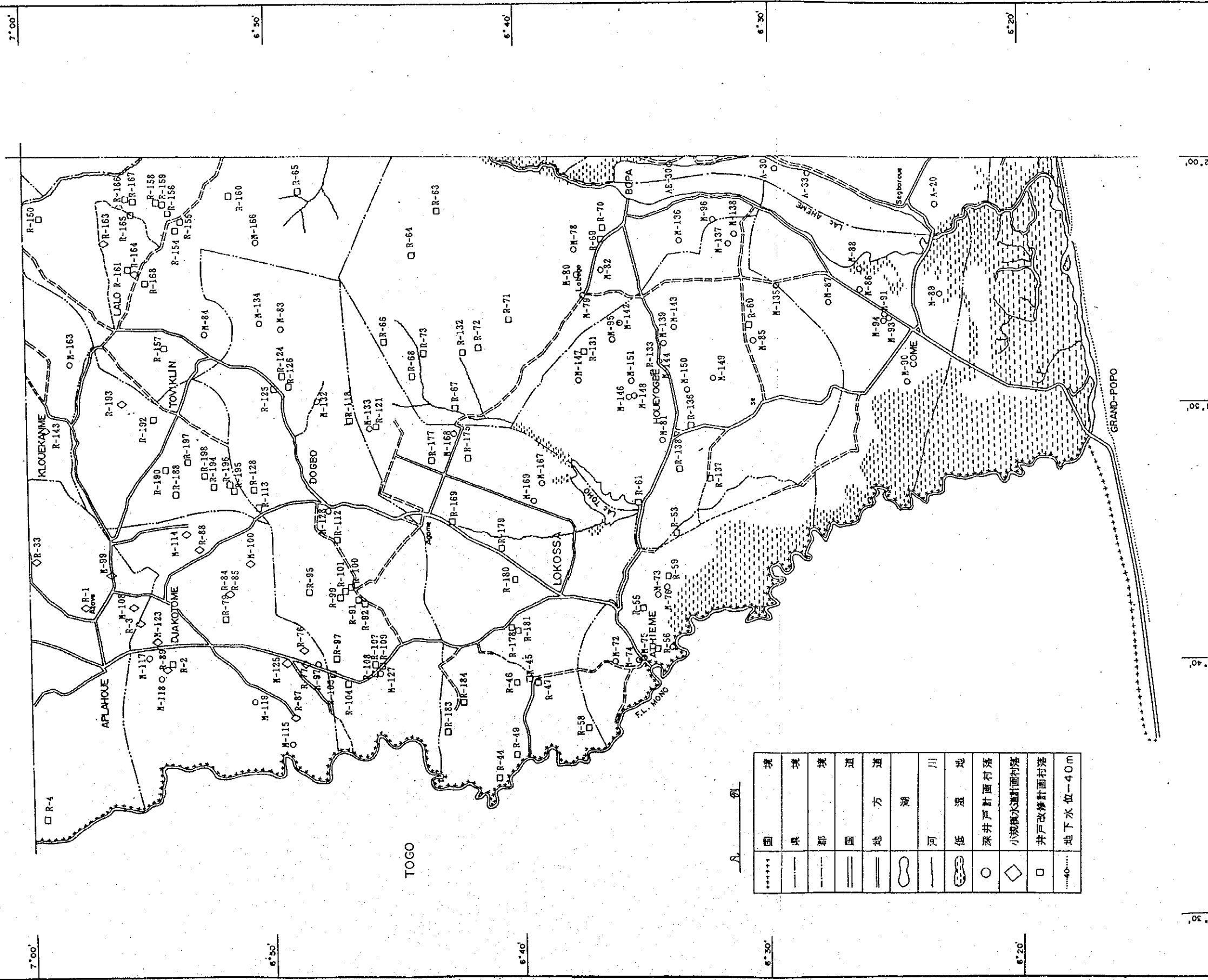
5 / 5
1994. 9. 6

No	井戸No	郡名	村落	人口	ポンプ	ポンプ	経過故障	井戸諸元	摘要			
適否		DISTRICTS	COMMUNES	1992年	シエラ	機台数	箇所	深さ	自然水位	産水量		
		CTS		人		種数	年	m	(GL- m)	m3/d		
190 *	M262		ADJIDO	739	CE2	MN	1	7	70	31.90	72	○
191	M236		HOUEDOGLI	795	CE2	MN	1	6 CP	89	49.40	120	N
192 *	M238		HOUEDOGLI	795	CE2	MN	1	6	45	14.10	32	○
193	M266		TANNOU-GOLA	1072	CE2	MN	1	6 CP	65	50.20	36	* N
194 *	M252		TANNOU-GOLA	772	CE2	MN	1	6	97	30.10	72	○
195 *	M231		TANNOU-GOLA	933	CE2	MN	1	6	115	32.60	120	○
196 *	M248		TANNOU-GOLA	933	CE2	MN	1	6	118	30.00	120	○
197 *	M256		TANNOU-GOLA	781	CE2	MN	1	6	91	36.10	120	○
198 *	M254		TANNOU-GOLA	874	CE2	MN	1	7	100	36.70	72	○
199	M264		TANNOU-GOLA	874	CE2	MN	1	7 CY	108	40.50	72	N
200	M260		TANNOU-GOLA	453	CE2	MN	1	6	112	41.50	60	N

- No : 改修要請井戸番号
 * : 改修可能井戸 (摘要で○のついている井戸) 107箇所
 井戸番号 : 水利局井戸台帳の番号 (MはMONO県)
 プロジェクト : CE2=近隣友好基金
 : FED=欧州開発基金 (4、5次)
 経過年数 : ポンプ設置年から1994年までの年数
 ポンプタイプ : MN=AbiMN
 : AS=ASMの古いタイプ
 : VE=VERGNET
 : JA=自噴井
 故障箇所 : CH=ポンプ頭部
 : RO=玉継ぎ手
 : TR=ポンプドット
 : TU=吸水管
 : CY=ポンプシリンダー
 : CP=吸水弁
 : CR=ストレーナー
 : FS=砂で埋った井戸
 : SL=塩水の出る井戸
 摘要 : ○改修が妥当な井戸
 改修計画に問題がある井戸
 : P=村落の人口が不明瞭
 : R=既に改修済みの井戸
 : A=自噴井でポンプの必要ない井戸
 : S=地下水が塩水化している井戸
 : F=産出量が十分でない井戸 (産水量7m3/day以下)
 : N=地下水位が深い井戸 (自然水位40.1m以下)
 : *N=小規模水道対応村落

添付資料：12

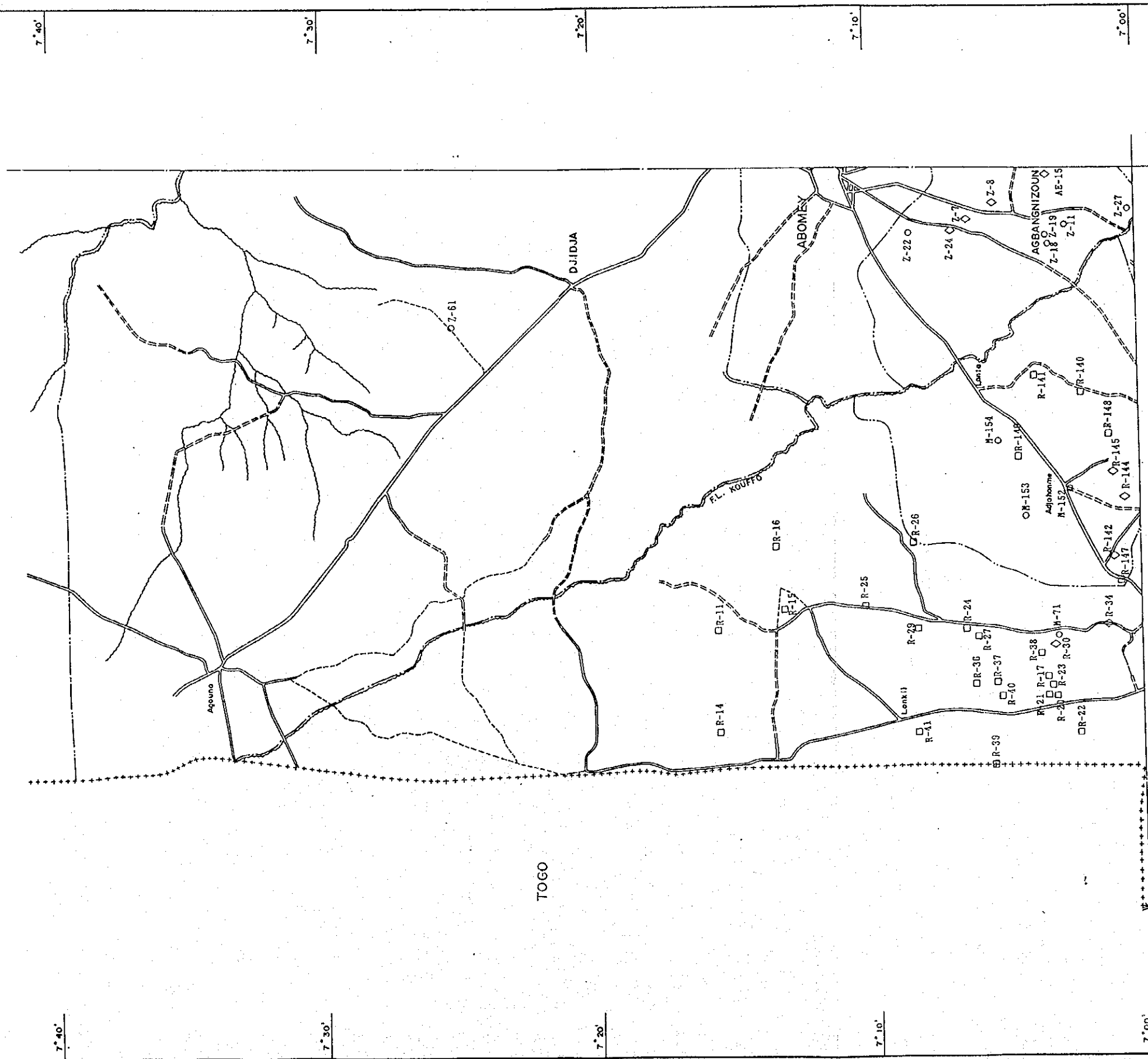
計画村落位置図（モノ県南部）



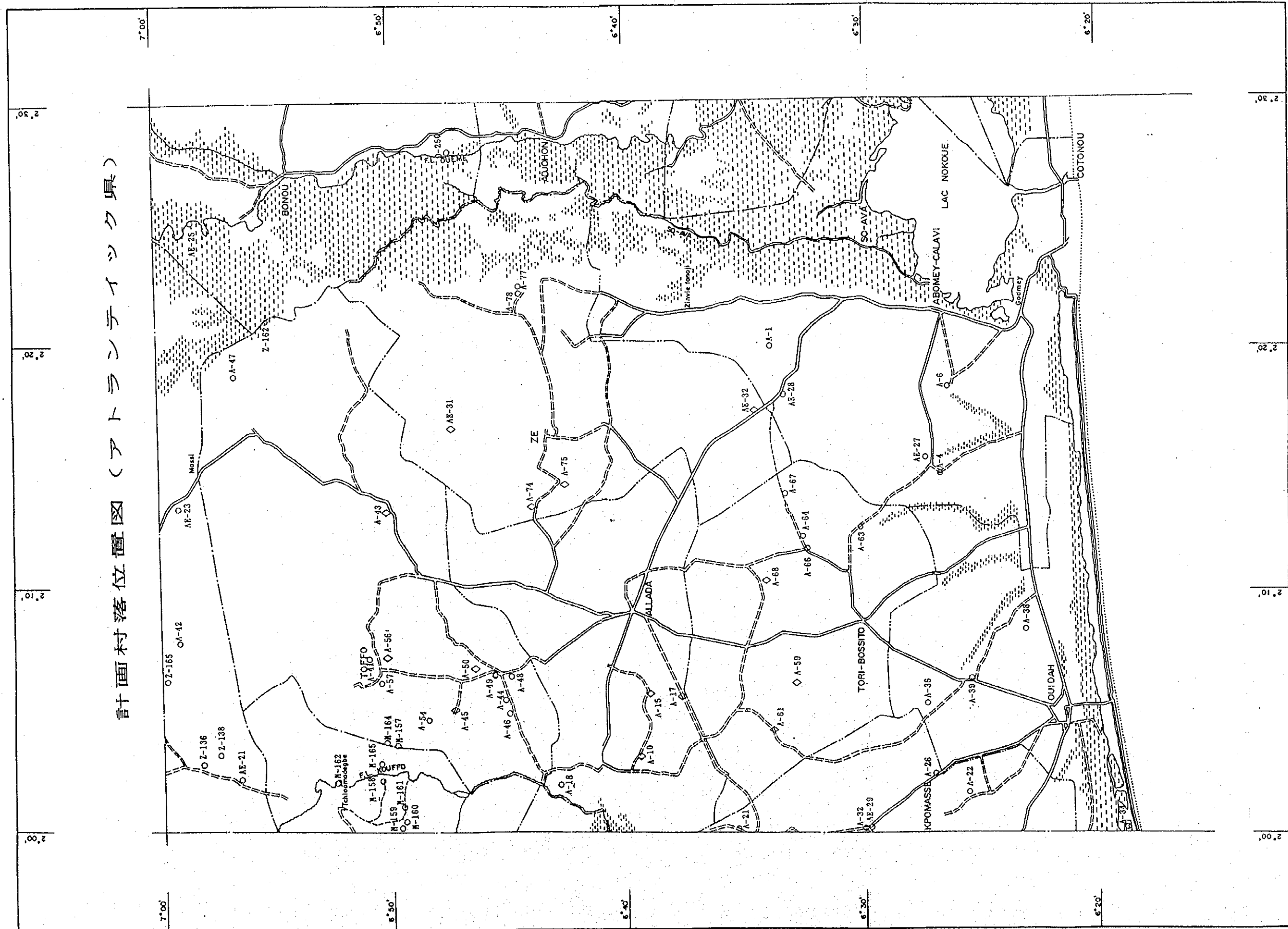
凡例

+++++	国
---	県
---	郡
==	道
==	地方道
○	湖
—	河
○	低
○	深井戸計画村落
◇	小規模水道計画村落
□	井戸改修計画村落
.....40.....	地下水位-40m

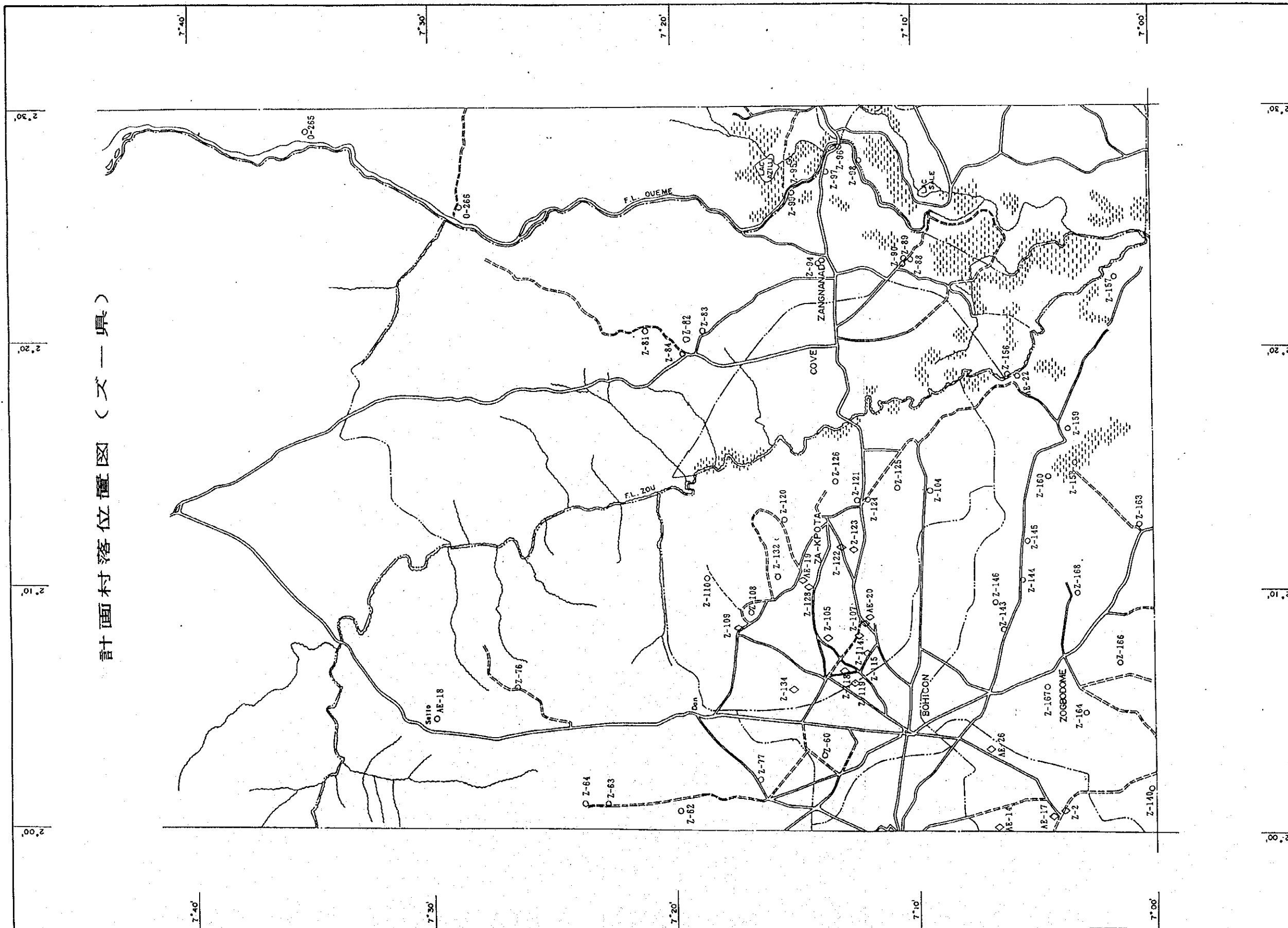
計画村落位置図（モノ県北部）

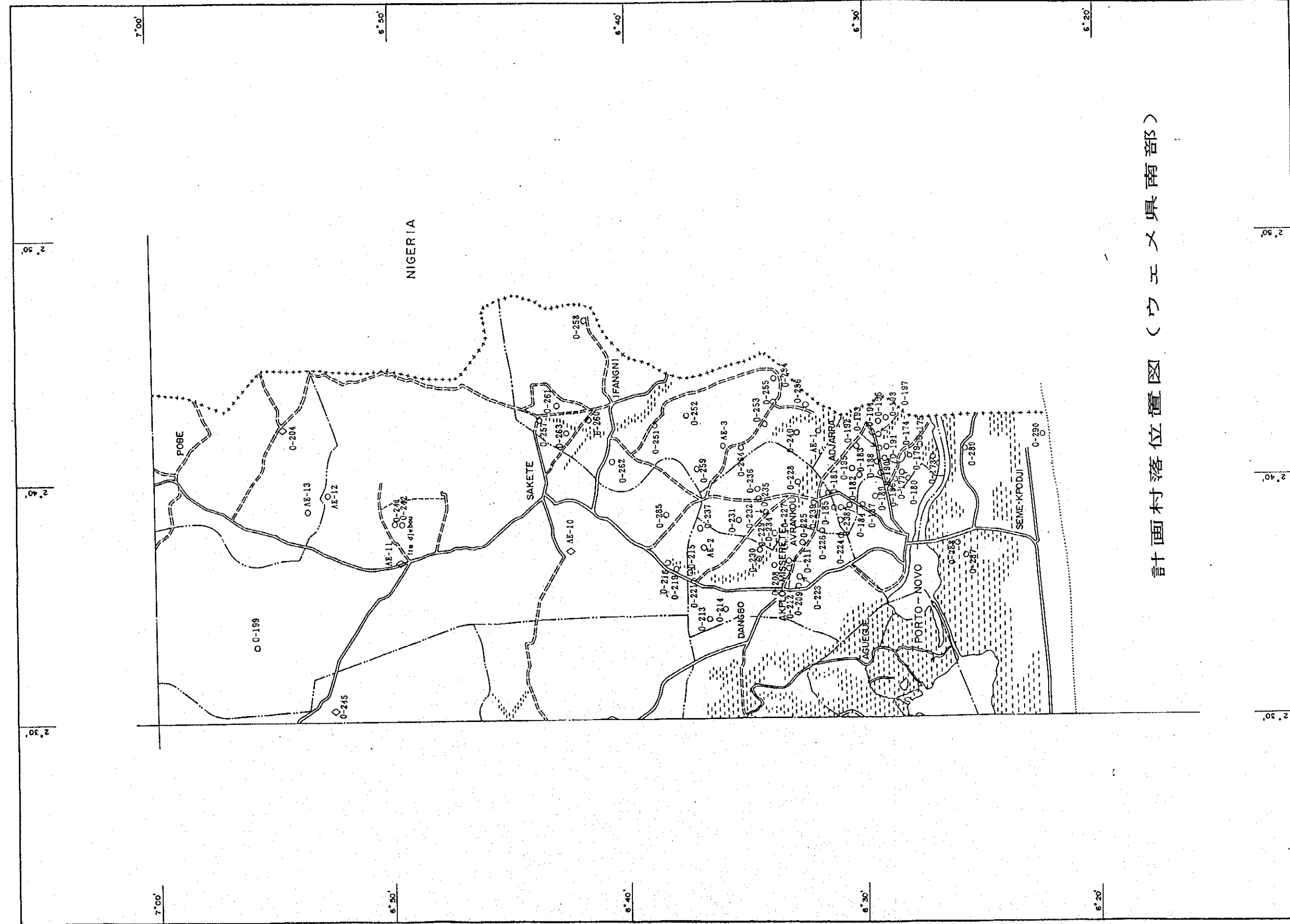


計画村落位置図（アトランティック県）



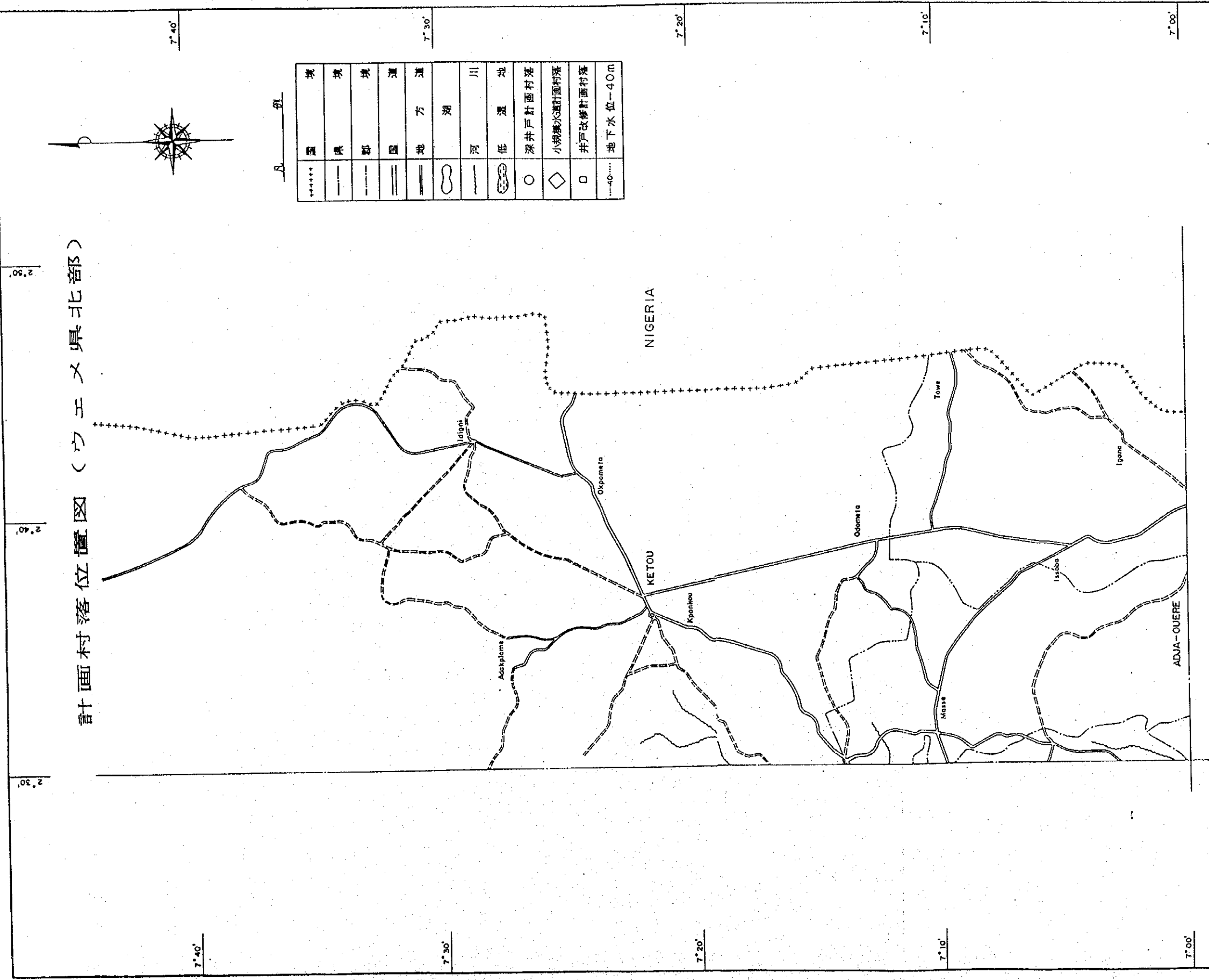
計画村落位置図（ズー県）





計画村落位置図 (ウエスメ県南部)

計画村落位置図（ウエヌメ県北部）



記号	説明
+++++	国境
---	県境
- - -	郷境
==	国道
---	地方道
○	湖
—	河川
○	低湿地
○	深井戸計画村落
◇	小規模水道計画村落
□	井戸改修計画村落
....40....	地下水位-40m

現地調査位置及び調査内容 (アトランティック県)

調査 NO.	施設番号		地区名	村落名	座 標		調 査 内 容		
	D/H	プロジェクト			X	Y	調査	水質	調査表
AT-1	-	-	KPOMASSE	DEKANMEY	15940	63351	○		
AT-2	-	-	ALLADA	LON-AGONMEYTOGO	20212	64330	○		
AT-3	-	-	ALLADA	TOGOUDOZOOUNGBO	21134	64034	○		
AT-4	-	新68	TORI-BOSSITO	TORICADA ECOLE	21124	63326	○		
AT-5	-	JA-MR-01	ALLADA	AGBANOU	20510	64126		○	○ PHASE-3
AT-6	AT-107	JAR-23	ALLADA	DONOU	20851	64126		○	○ PHASE-3
AT-7	-	JA-142	ALLADA	TOKPOTA	20903	64147		○	○ PHASE-3
AT-8	AT-9	新14	ALLADA	HINVI-ALIGOUDO	20946	64554			○新規要請
AT-9	-	既設水道	ALLADA	SONICOG	21136	64547		○	
AT-10	AT-5	AT-05	ALLADA	ATTOGON	20948	64333		○	○他水道施設
AT-11	AT-18	JAR-09	KPOMASSE	GOUDONOUTIN	20018	62249		○	○ PHASE-3
AT-12	AT-17	JAR-10	KPOMASSE	AGONKANMEY	15950	62321		○	○ PHASE-3
AT-13	-	JA-131	KPOMASSE	ADJA-TOKPA II	15824	62543		○	○ PHASE-3
AT-14	-	新24&25	KPOMASSE	DOGA-PLAGE	15856	62740		○	○新規要請
AT-15	-	既設水道	TOFFO	SEHOUE	21633	65510			○他水道施設
AT-16	-	-	ZAGBOGOMEY	AGAGA	20747	65040	○		
AT-17	-	-	ZE	AGBATA	22018	61851	○		
AT-18	-	-	OUIDAH	AKADJAME	21540	62217	○		
計							7	9	10

AT-14 水質 ; 浅井戸

施設番号凡例

D/H : 水利局井戸番号

プロジェクト: JA, JAR - JICAで建設、改修した施設

: 新 - 今回要請の新規施設 (番号は要請リストによる)

: 改 - 今回要請の改修施設 (番号は要請リストによる)

: 新規水道 - 今回要請の小規模水道 (番号は要請リストによる)

: 既設水道 - 既設の小規模水道施設

: その他 - 他プロジェクトの番号

現地調査位置及び調査内容（モノ県）

調査 NO.	施設番号		地区名	村落名	座標		調査内容		
	D/H	プロジェクト			X	Y	探査	水質	調査表
M-1	M-19	改83&84	DJAKOTOMEY	KOKOHOUE	14438	65219	○		○改修要請
M-2	-	-	DOGBO	MANDANKAMMEY	14951	65037	○	○	○既存井戸
M-3	-	新-168	LOKOSSA	TINOUE	14939	64221	○	○	○新規要請
M-4	-	新-76	ATHIEME	KOUNDOHOUNHOUE	14240	63403	○	○	○新規要請
M-5	-	新-139	HOUEYOGBE	ADOROME-GBETO	15152	63420	○	○	○新規要請
M-6	-	改-131	HOUEYOGBE	DOUTOU	15253	63414	○		○改修要請
M-7	-	改-49	ATHIEME	GOUDON	14352	63345	○		○改修要請
M-8	M-29	改126-27	DOGBO	MADJRE	15060	64933		○	○改修要請
M-9	-	M-33	KLOUEGAME	KOGBETOHOUE	14908	70121		○	
M-10	-	M-712	KLOUEGAME	TOKAMME	14938	70340		○	
M-11	-	新-153	KLOUEKANNE	SEWAME-KPEVIDJI	14653	70335	○		○新規要請
M-12	-	新-71	APLOHAUE	TANNOU	14307	70305	○		○新規要請
M-13	-	新-89	COME	AGOUTOME	15424	62310	○		
M-14	-	新125-26	DOGBO	KPODAHA I	14023	64909	○		
M-15	-	改-58	ATHIEME	KPINNOU	14635	63502			○改修要請
M-16	-	改-180	LOKOSSA	DOUKONTA	14931	64418			○改修要請
M-17	-	改111-13	DOGBO	GBAKEHOUE	13953	64550			○改修要請
M-18	M-262	M-262	APLAHOUE	TANNOHOUE	14325	70644			○既存井戸
M-									
計							11	7	14

M-2;個人所有掘り抜き井戸(77m)

M-3,4,5水質;浅井戸

現地調査位置及び調査内容（ウエメ県）

調査 NO.	施設番号		地区名	村落名	座標		調査内容		
	D/H	プロジェクト			X	Y	探査	水質	調査表
0-1	-	新-279	POBE	IGANA	24214	70203	○		
0-2	-	-	POBE	AHOYEYE	24112	65858	○		
0-3	-	-	ADJA-OUERE	FOUNDITI	23849	65344	○		
0-4	-	新-212	AKPRO-MISSER	KPOGON	23609	63317	○		
0-5	-	-	AVRANKOU	GBAGLAGANFAN	23715	63643	○		
0-6	-	-	KETOU	MOWODANI	23225	71542	○	○	
0-7	0-270	JOR-40	PORTO-NOVO	DOWA	23530	62950			○ PHASE-3
0-8	0-268	JOR-39	PORTO-NOVO	LOUHO	23510	62923		○	○ PHASE-3
0-9	-	JO-22	AVRANKOU	VAKON-AGATA	23450	63158		○	○ PHASE-3
0-10	0-372	OBID372/	AVRANKOU	VAKON C.S.	23435	63140		○	○ 他既設井
0-11	-	新-210	AKPRO-MISSER	GANMI	23646	63344			○ 新規要請
0-12	-	SBEE	AKPRO-MISSER	MISSERETE	23458	63338		○	
0-13	0-500	OBID-190	ADJOHOUN	GBABA-AGONME	23148	63827		○	
0-14	0-298	-	ADJOHOUN	AZOWLISSE MAIRIE	22950	64008		○	
0-15	-	SBEE	ADJOHOUN	ADJOHOUN	22902	64240		○	
0-16	0-329	OJR-18	ADJOHOUN	ABEOKOUTA	22952	63943		○	
0-17	-	JO-35	IFANGNI	IBECHO	24413	64347			○ PHASE-3
0-18	-	新-257	IFANGANI	GBOKOUTOU	24236	64341			○ 新規要請
0-19	0-506	新規水道	SAKETE	YOKO	23658	64232		○	○ 新規要請
0-20	0-325	Artesian	BONOU	ATCHABITA	22711	65337		○	
0-21	0-320	JOR-26	BOUNOU	QUEBOUSSOU	22714	65258		○	
0-22	-	OBID22/	SAKETE	AYETOURO	23540	64955		○	
0-23	-	新-274	KETOU	OKPOMETA	24010	72340	○		○ 新規要請
0-24	-	新-273	KETOU	ODOMETA	23834	71313			○ 新規要請
0-25	0-441	OBID119/	KETOU	BOLOROUNFE	23813	71421		○	
0-26	0-816	0-158	KETOU	KPANKOU	23526	71956		○	○ 他既設井
0-27	0-242	OBID288/	KETOU	KPANKOU C.S	23514	71945		○	
0-28	0-2	JOR-32	POBE	KETTY	24035	70734			○ PHASE 3
0-29	0-16	JOR-38	KETOU	ODOKOTO	23406	71602			○ PHASE 3
0-30	-	-	POBE	GHAFFOU	24311	71029	○		
0-31	-	-	SEME-KPODJI	KRAKE KOGBOME	24017	62400	○		
計							9	16	13

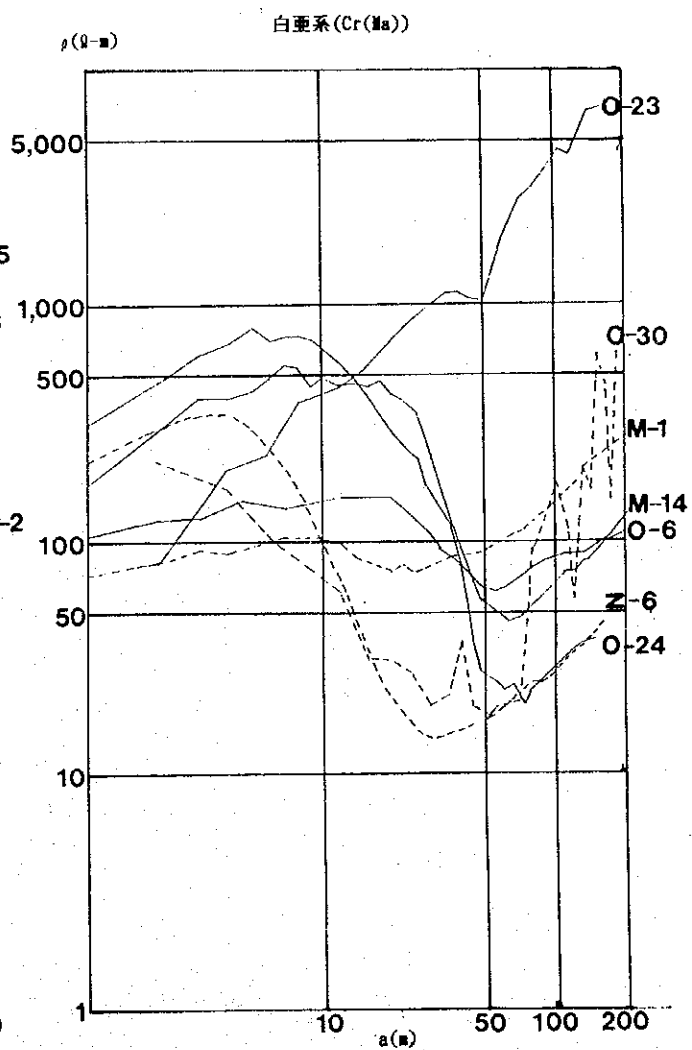
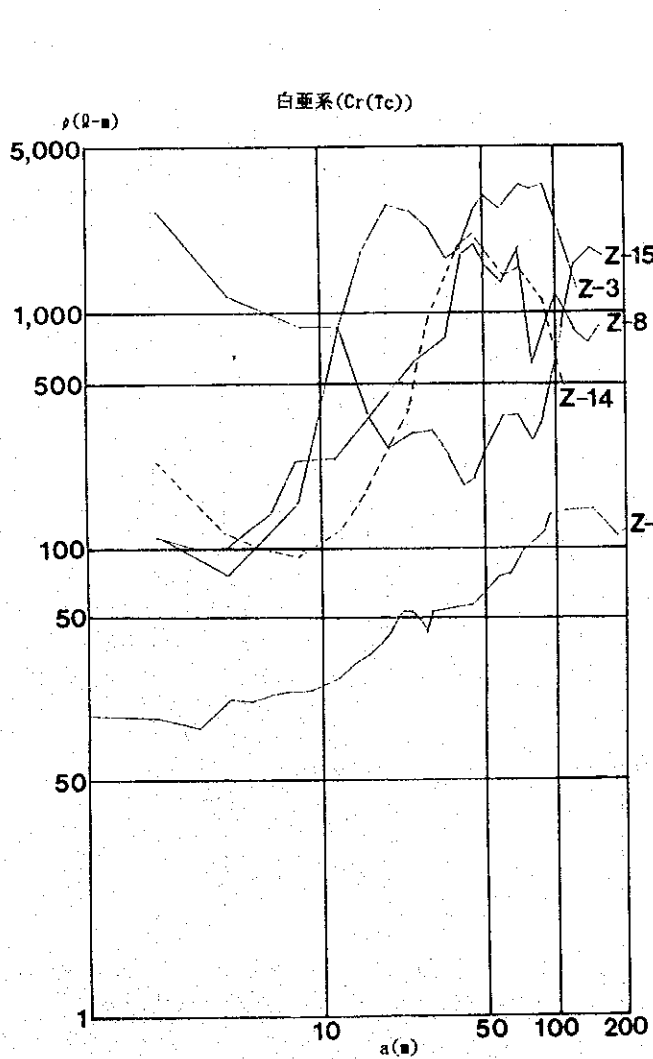
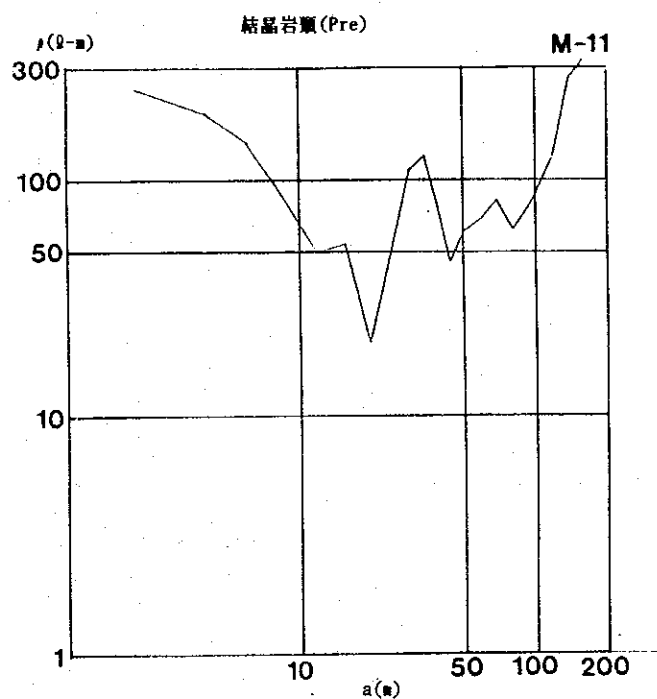
0-12～16, 0-20～22; 既設深井戸水質

現地調査位置及び調査内容（ズー県）

調査 NO.	施設番号		地区名	村落名	座標		調査内容		
	D/H	プロジェクト			X	Y	探査	水質	調査表
Z-1	-	-	ZOGBODOMEY	KPOKISSA	22319	70010	○		
Z-2	-	-	ZA-KPOTA	ALIGOUDO	21008	71449	○		
Z-3	-	新-112	ZA-KPOTA	TANGBE	20626	71739	○		○新規要請
Z-4	Z-1374	JZR-35	ZA-KPOTA	ZA-KPOTA C.S.	21251	71342		○	
Z-5	-	新-105	ZA-KPOTA	ZOUNZONME	20743	71335		○	○新規要請
Z-6	-	新-145	ZOGBODOMEY	SAMIONKPA	21132	70632	○		○新規要請
Z-7	Z-2511	新規水道	AGBANGNIZOUN	LISSAZOUME	15958	70652			○新規要請
Z-8	Z-1336	新-118	ZA-KPOTA	LOKOLI	20651	71302	○	○	○新規要請
Z-9	Z-1353	Z63, JZR5	ZOGBODOMEY	ZOUKOU	21006	70130		○	
Z-10	Z-2037	新-163	ZOGBODOMEY	HLAGBA-DENOU	21230	70041		○	○新規要請
Z-11	Z-1765	JZ-16	DJIDJA	HOUKPA	15835	71640			○PHASE 2
Z-12	Z-1785	JZ-36	DJIDJA	MOUGMON	20050	71415			○PHASE 2
Z-13	Z-1310	JZR-03	BOHICON	GNIDJAZOUN	20201	71155			○PHASE 3
Z-14	-	-	DJIDJA	HOUNGBEGAME			○		
Z-15	-	-	AGBANGNIZOUN	GBOLI-KPODJI	15751	70630	○		
Z-16	-	-	ZOGBODOME	KOTO	20906	70002	○		
計							8	5	9

Z-10水質；浅井戸

35 37 46



調査地の $\rho - a$ 曲線

