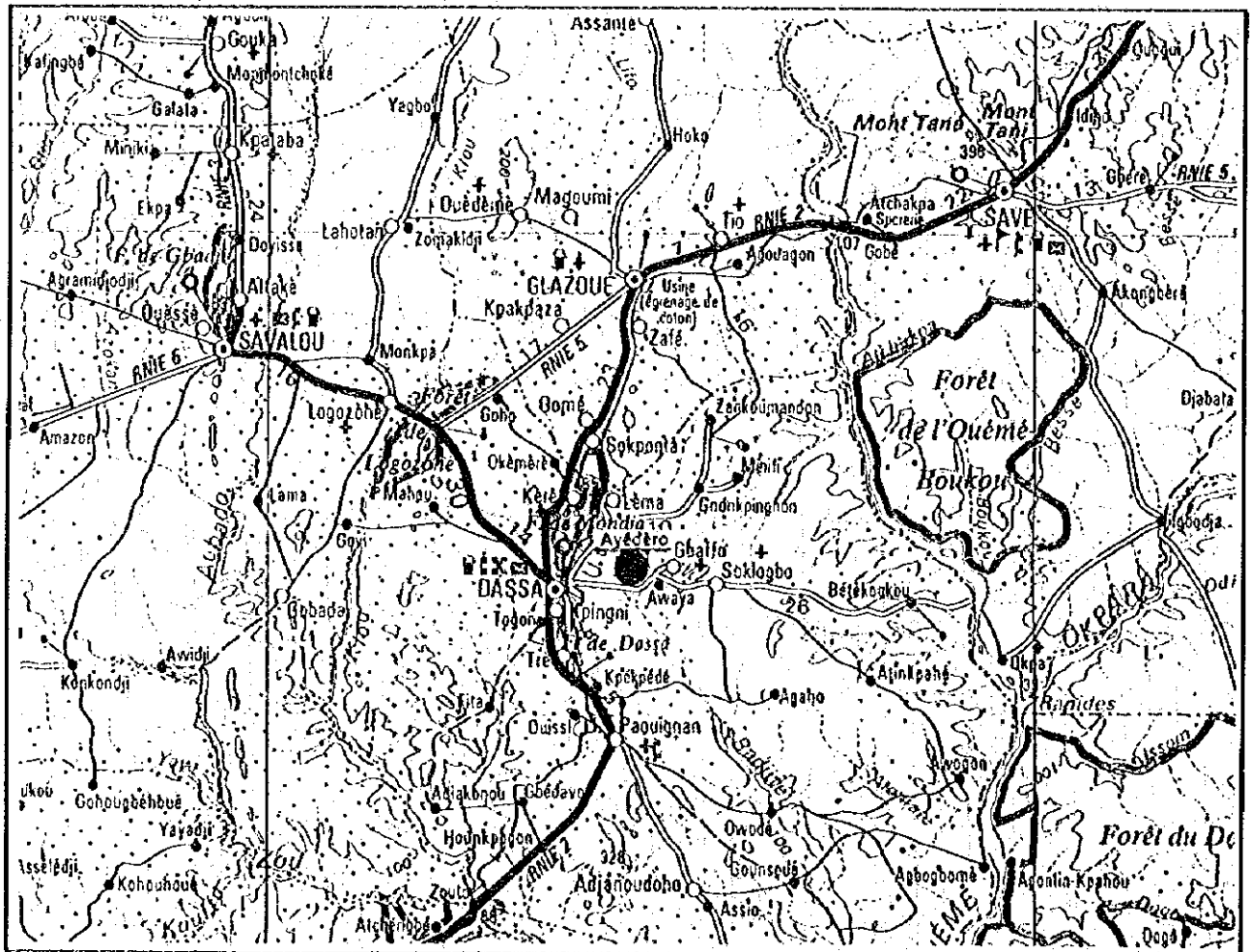


No.	Préfecture	Sous-Préfecture	Nom de l'école
VI-15	ZOU	Dassa	Ayédero

1. Résultat d'étude

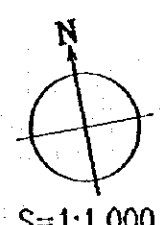
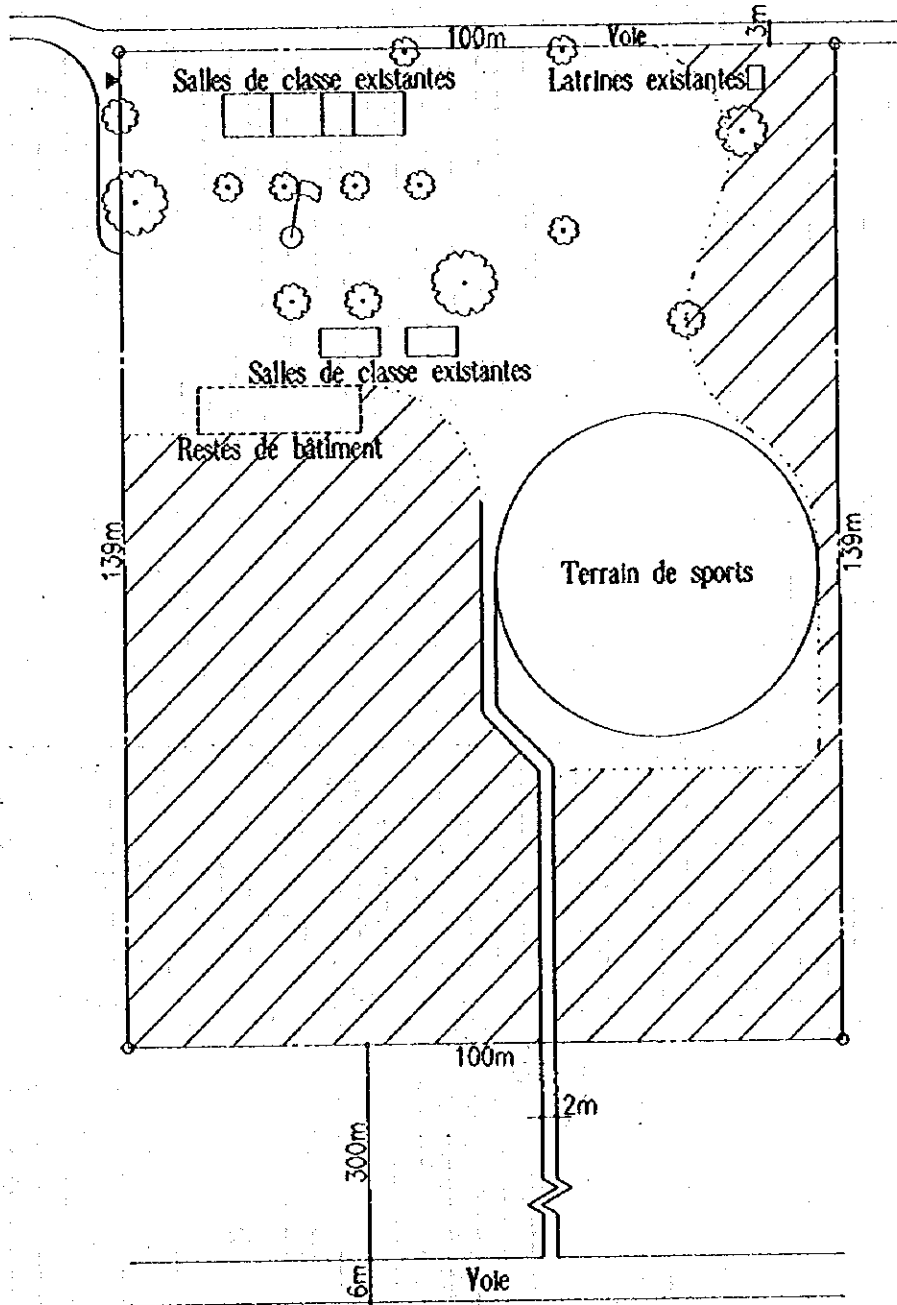
Situations actuelles de l'école		Conditions du site	
Nombre d'élève	274	Conditions de voie d'accès	Bonnes
Nombre de classes	6	Topographie du site	Plate
Nombre d'enseignants	5	Nécessité de terrassement	-
Nombre de salles de classe	Existant	Alimentation en eau	Néant
	En construction	Etablissement à construire	
Autre ouvrage		Salles de classe	-
Bureau + Latrines		Bureau + Magasin	-
		Latrines (Nombre de cellules)	-
		Citerne	-
		Bâtiment à démolir	-

2. Carte de situation du site



1/500,000

VI. ZOU
Dassa
No.15 Ayédéro



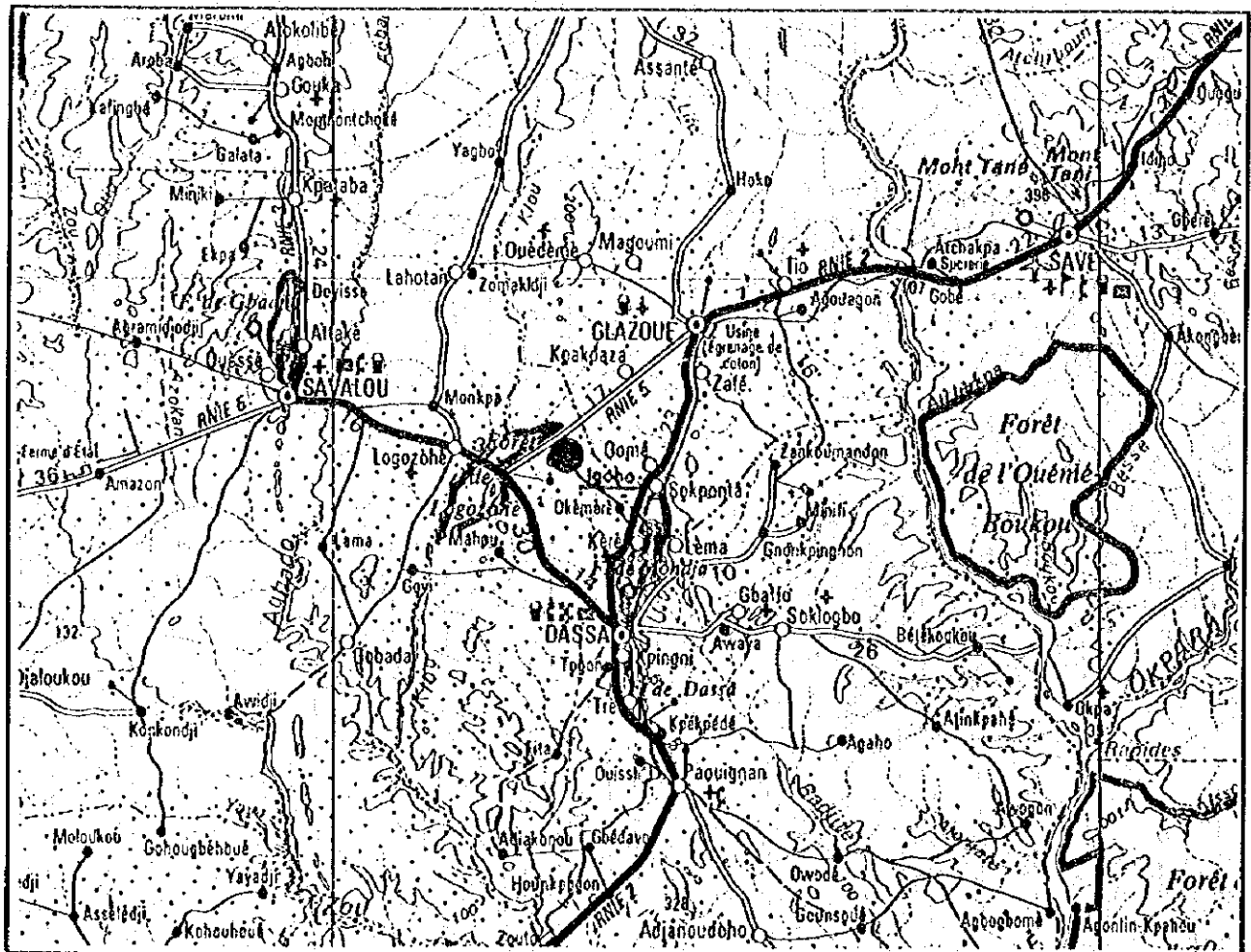
S=1:1,000

No.	Préfecture	Sous-Préfecture	Nom de l'école
VI-16	ZOU	Dassa	Igoho

1. Résultat d'étude

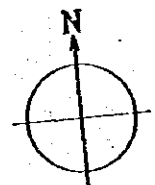
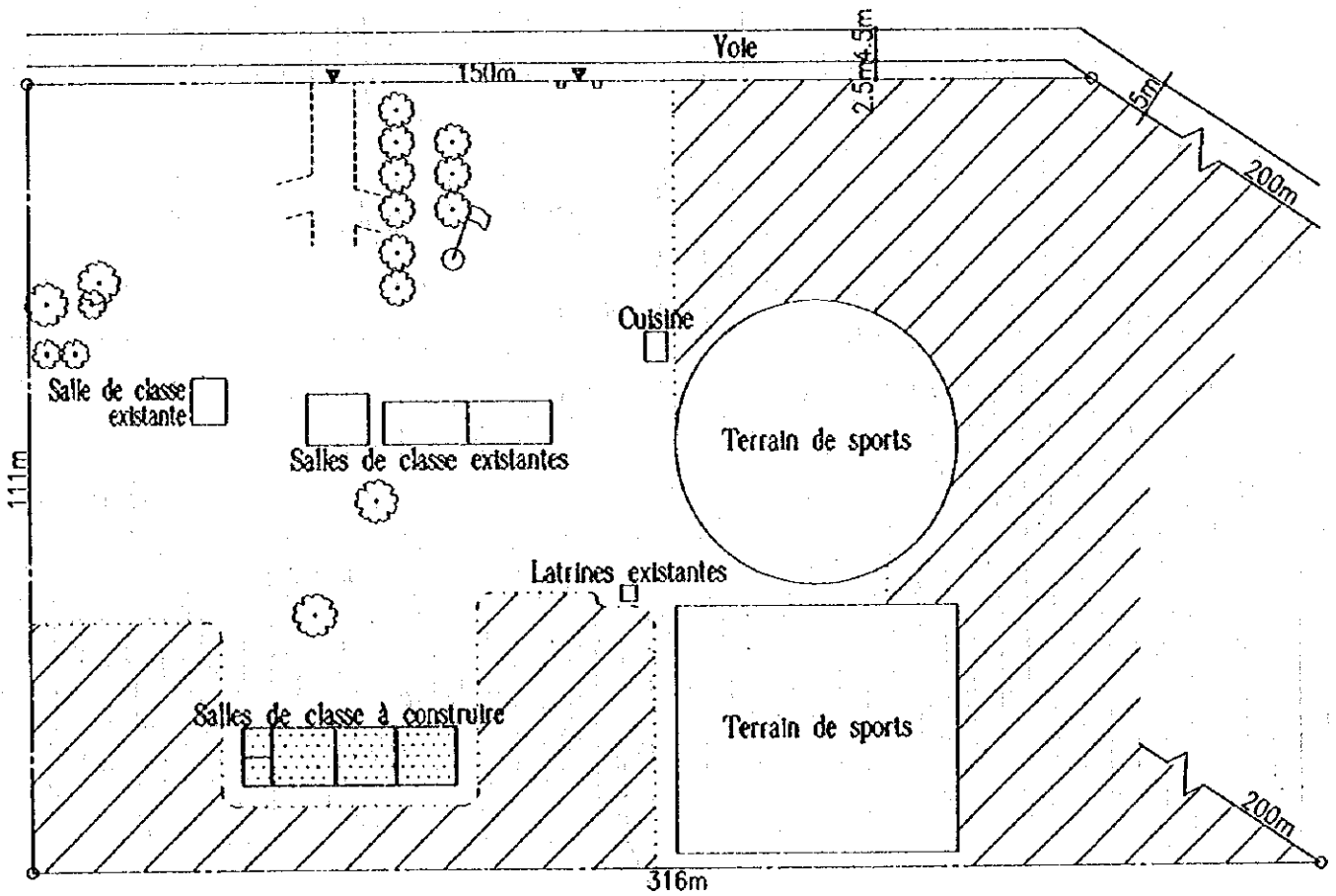
Situations actuelles de l'école		Conditions du site	
Nombre d'élève	142	Conditions de voie d'accès	Bonnes
Nombre de classes	6	Topographie du site	Légèrement en pente
Nombre d'enseignants	3	Nécessité de terrassement	Non
Nombre de salles de classe	Existant	Alimentation en eau	Néant
	En construction	Etablissement à construire	
Autre ouvrage		Salles de classe	3
Cuisine • Latrines		Bureau+Magasin	1
		Latrines(Nombre de cellules)	0
		Citerne	0
		Bâtiment à démolir	Néant

2. Carte de situation du site



1/500,000

VI. ZOU
Dassa
No.16 Igoho



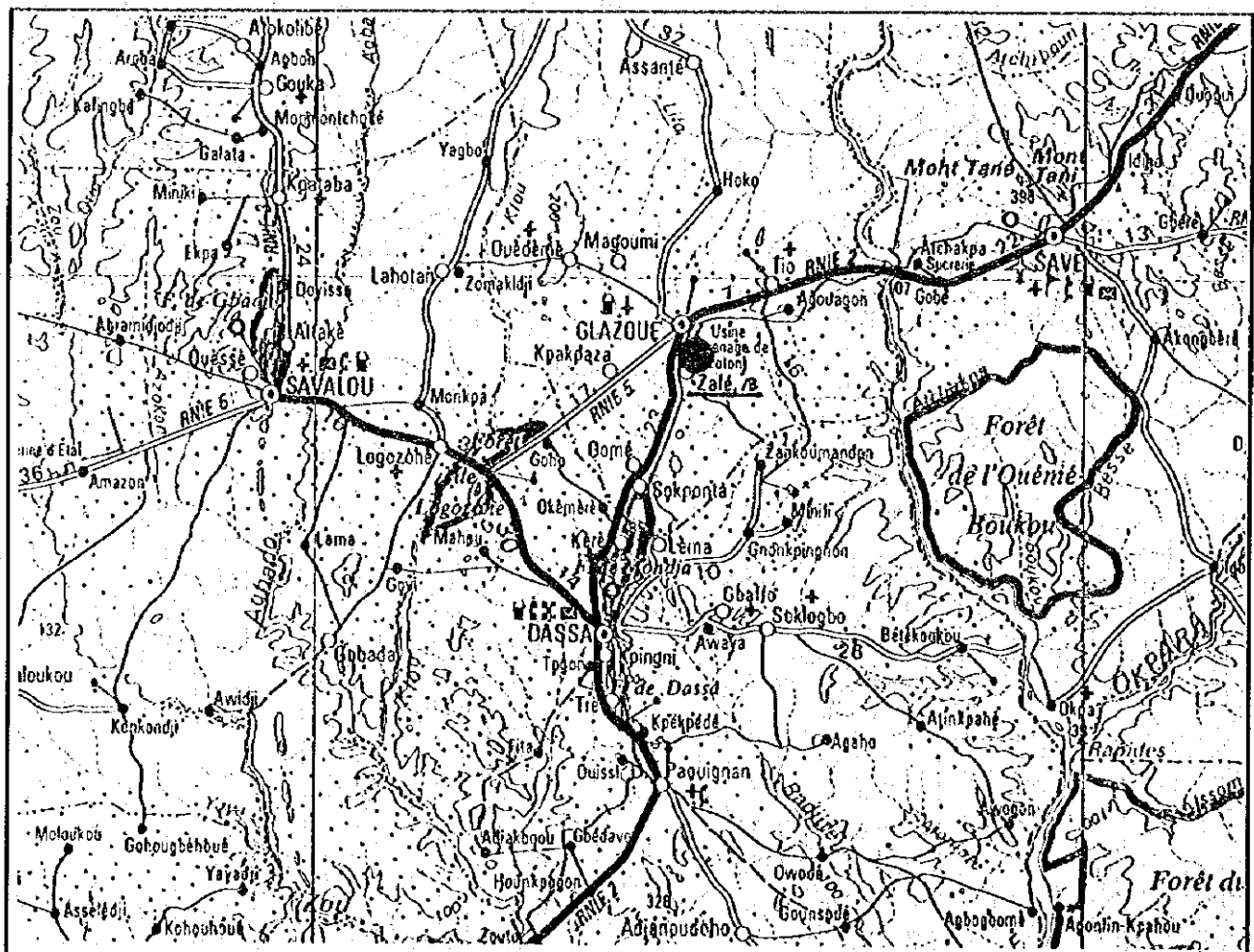
S=1:1,000

No.	Préfecture	Sous-Préfecture	Nom de l'école
VI-17	ZOU	Dassa	Zaffé/B

1. Résultat d'étude

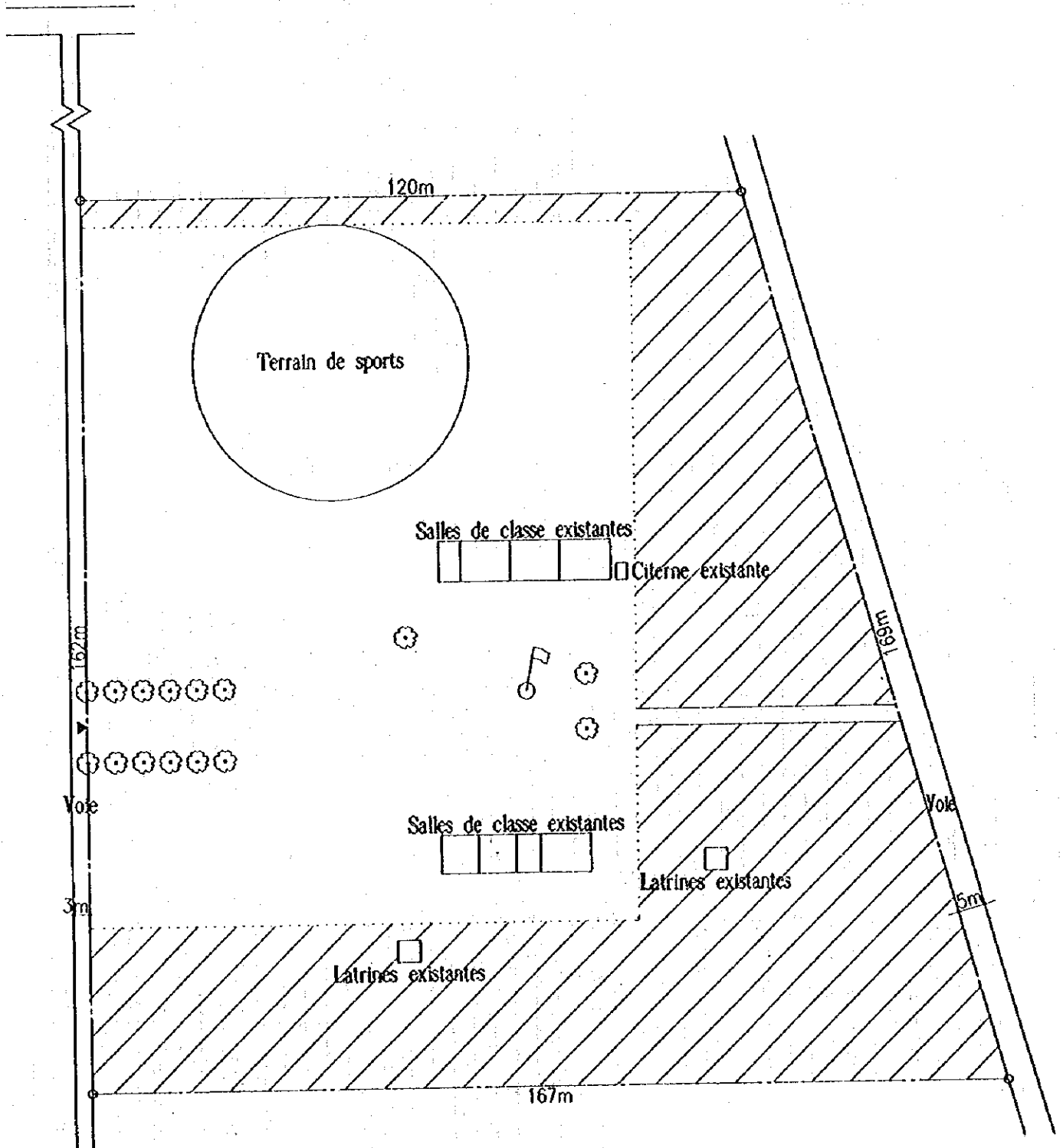
Situations actuelles de l'école			Conditions du site	
Nombre d'élève		318	Conditions de voie d'accès	Bonnes
Nombre de classes		6	Topographie du site	Plate
Nombre d'enseignants		6	Nécessité de terrassement	—
Nombre de salles de classe	Existant	6	Alimentation en eau	Néant
	En construction	0	Etablissement à construire	
Autre ouvrage			Salles de classe	—
Bureau • Magasin • Latrines			Bureau + Magasin	—
			Latrines (Nombre de cellules)	—
			Citerne	—
			Bâtiment à démolir	—

2. Carte de situation du site



1/500,000

VI. ZOU
Dassa
No.17 Zaffé/B

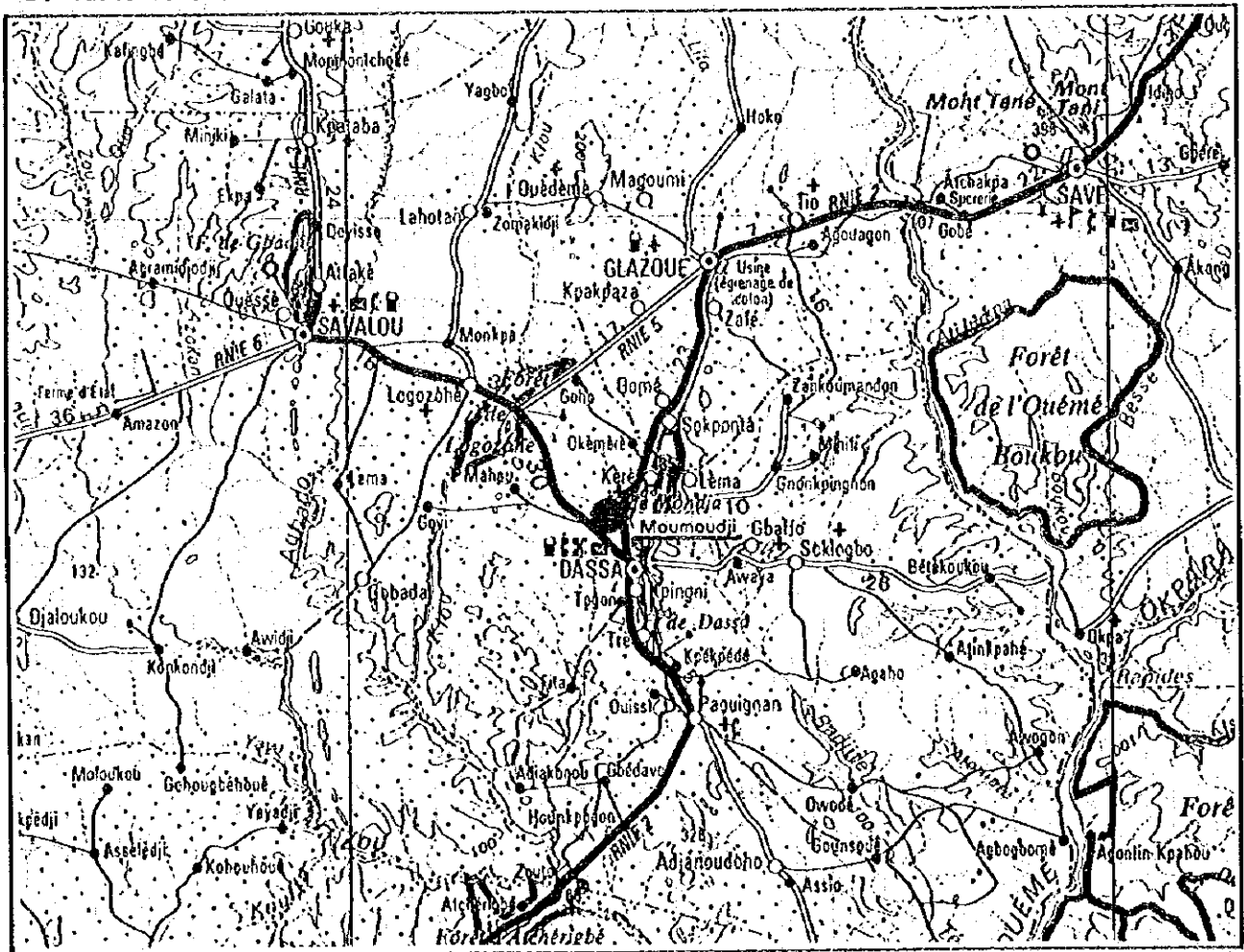


No.	Préfecture	Sous-Préfecture	Nom de l'école
VI-18	ZOU	Dassa	Moumoudji

1. Résultat d'étude

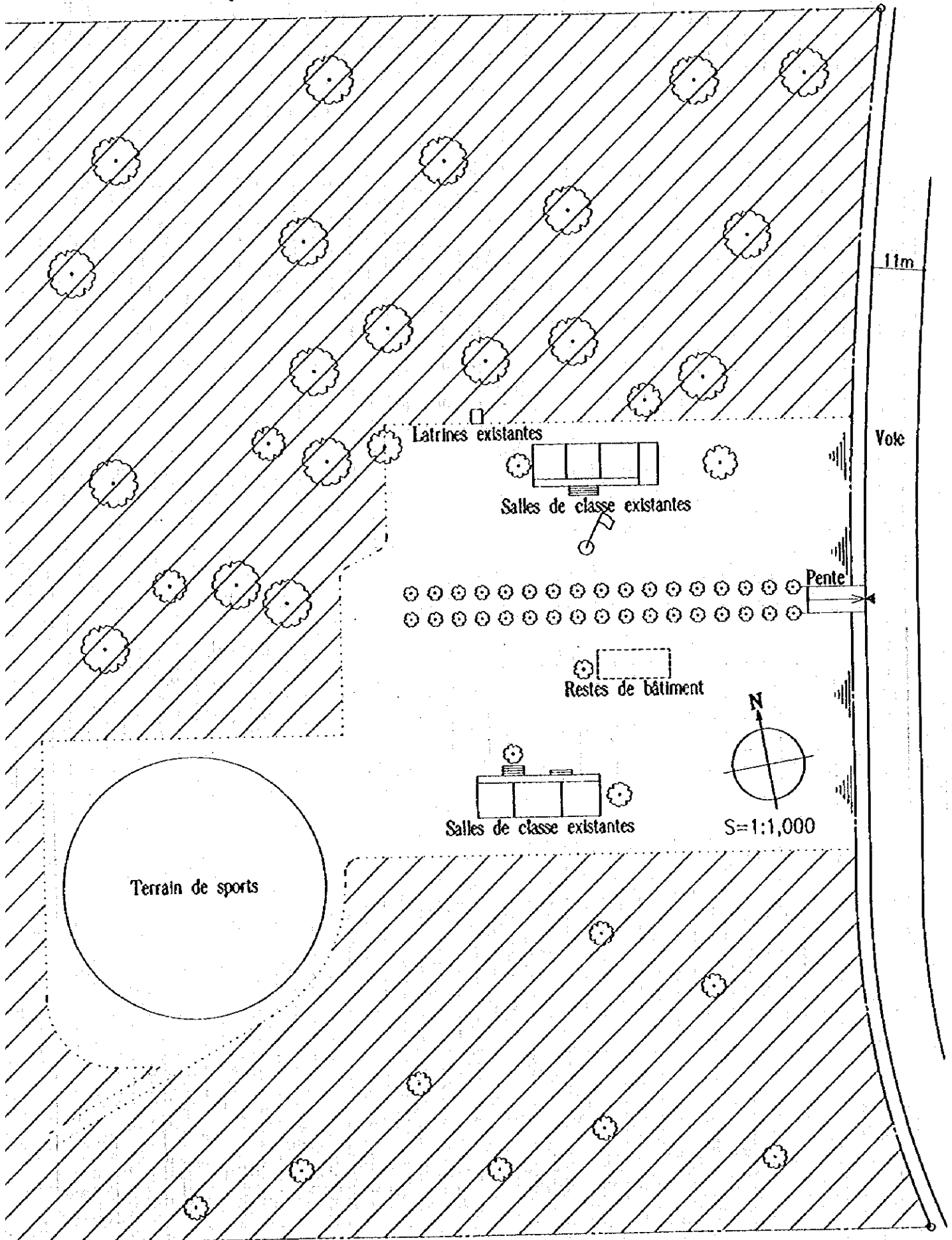
Situations actuelles de l'école			Conditions du site	
Nombre d'élève	1 9 1		Conditions de voie d'accès	Bonnes
Nombre de classes	6		Topographie du site	En pente
Nombre d'enseignants	6		Nécessité de terrassement	—
Nombre de salles de classe	Existant	6	Alimentation en eau	Néant
	En construction	0	Etablissement à construire	
Autre ouvrage			Salles de classe	—
Magasin - Latrines			Bureau + Magasin	—
			Latrines (Nombre de cellules)	—
			Citerne	—
			Bâtiment à démolir	—

2. Carte de situation du site



1/500,000

VI. ZOU
Dassa
No.18 Moumoudji

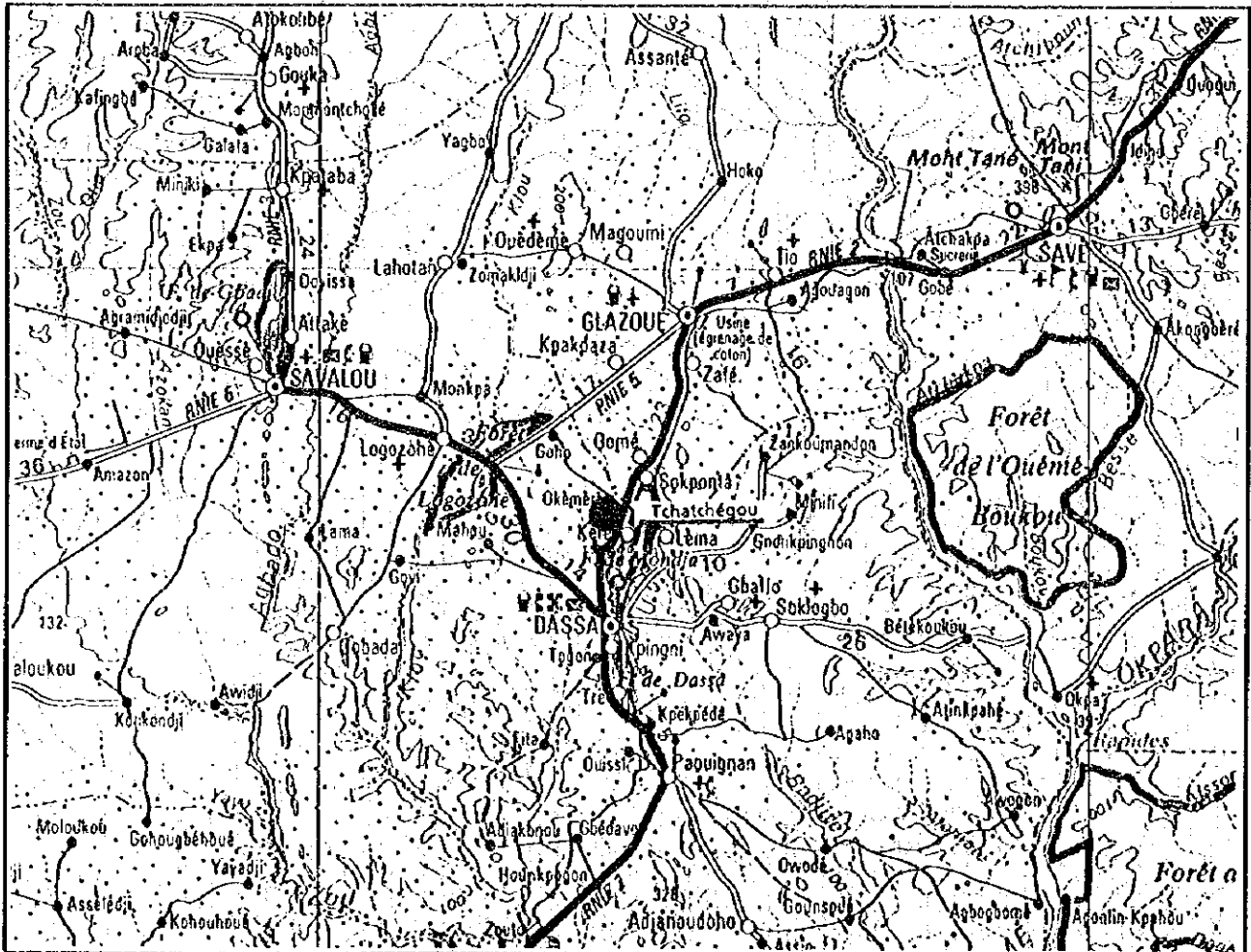


No.	Préfecture	Sous-Préfecture	Nom de l'école
VI-19	ZOU	Dassa	Tchatchégou

1. Résultat d'étude

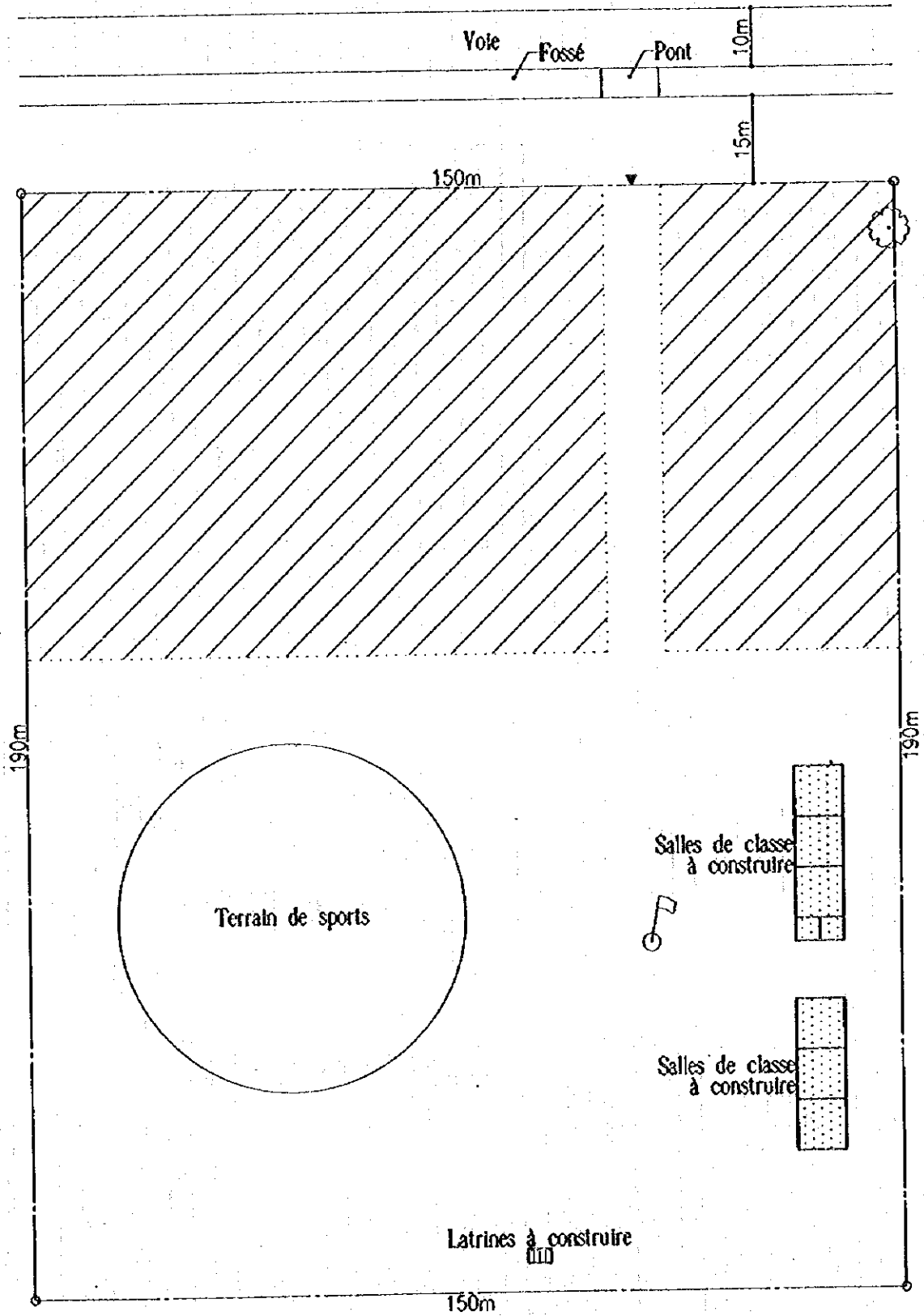
Situations actuelles de l'école			Conditions du site	
Nombre d'élève	175		Conditions de voie d'accès	Bonnes
Nombre de classes	6		Topographie du site	Légèrement en pente
Nombre d'enseignants	6		Nécessité de terrassement	Non
Nombre de salles de classe	Existant	0	Alimentation en eau	Néant
	En construction	0	Etablissement à construire	
Autre ouvrage			Salles de classe	6
Transfert au nouveau site			Bureau + Magasin	1
Latrines			Latrines (Nombre de cellules)	4
			Citerne	0
			Bâtiment à démolir	Néant

2. Carte de situation du site



1/500,000

VI. ZOU
Dassa
No.19 Tchatchégou

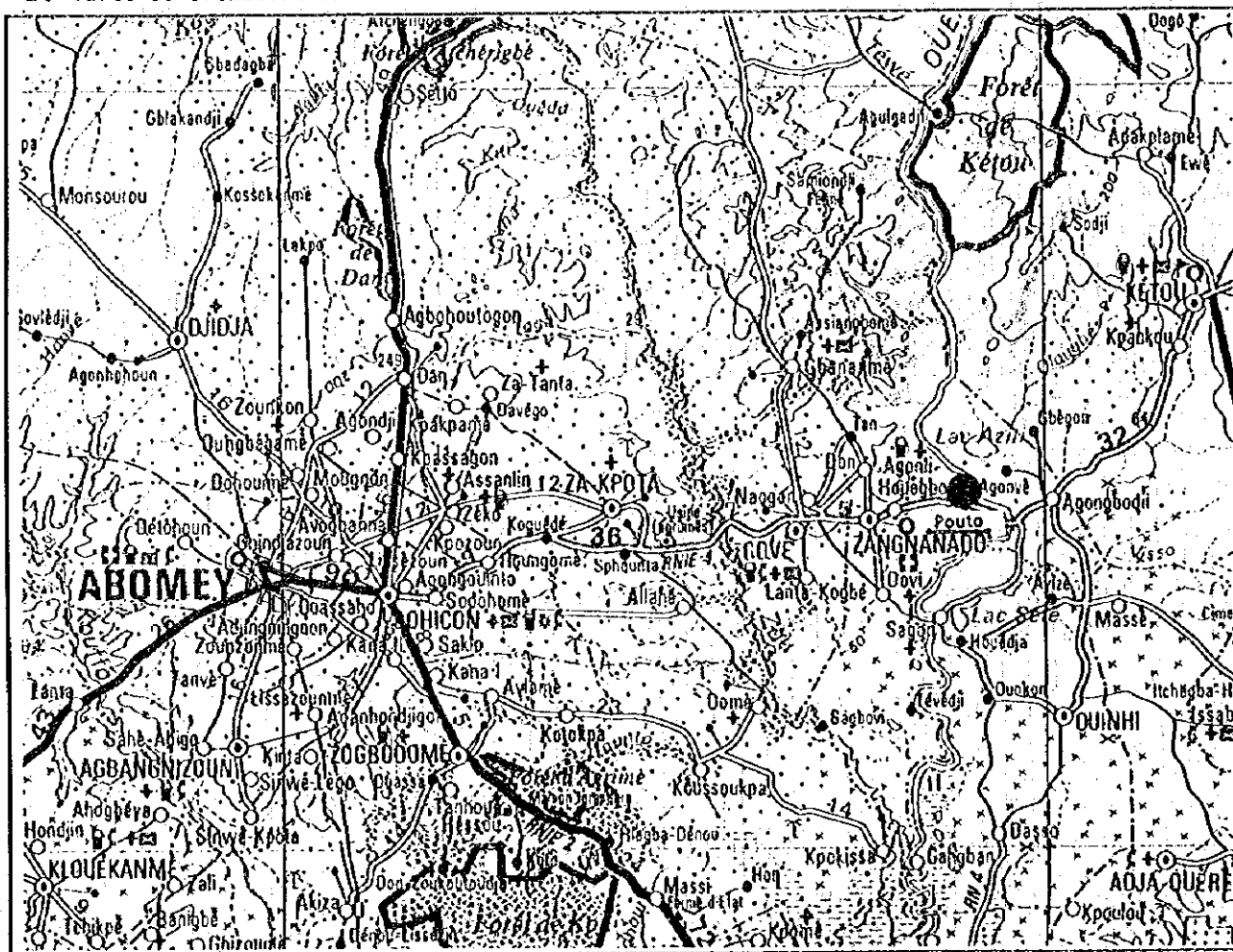


No.	Préfecture	Sous-Préfecture	Nom de l'école
VI-20	ZOU	Zagnanado	Pouto

1. Résultat d'étude

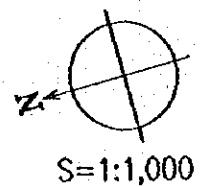
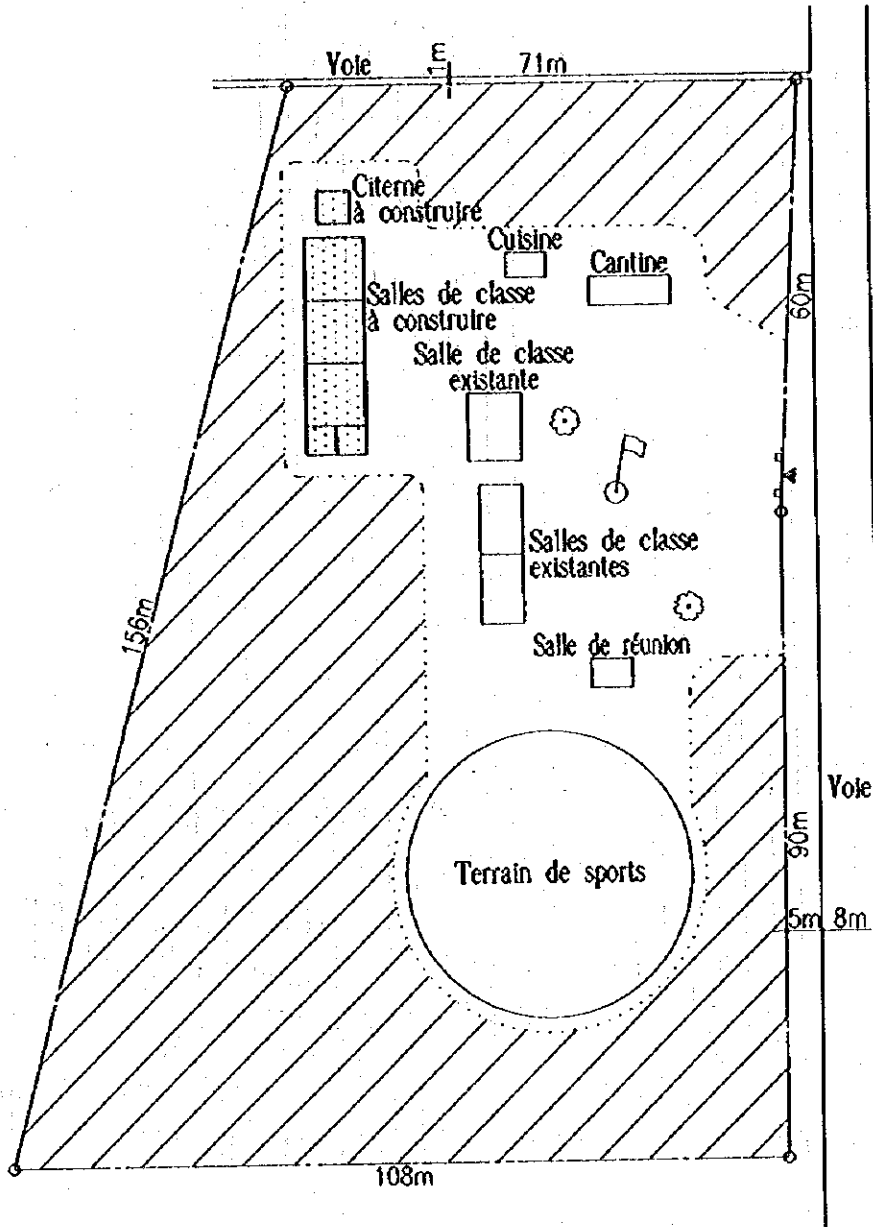
Situations actuelles de l'école			Conditions du site	
Nombre d'élève		1 6 8	Conditions de voie d'accès	Bonnes
Nombre de classes		6	Topographie du site	Plate
Nombre d'enseignants		3	Nécessité de terrassement	Non
Nombre de salles de classe	Existant	3	Alimentation en eau	Néant
	En construction	0	Etablissement à construire	
Autre ouvrage			Salles de classe	3
Cantine • Cuisine • Salle de réunion			Bureau+Magasin	1
			Latrines(Nombre de cellules)	0
			Citerne	1
			Bâtiment à démolir	Néant

2. Carte de situation du site



1/500,000

VI. ZOU
Zagnanado
No.20 Pouto

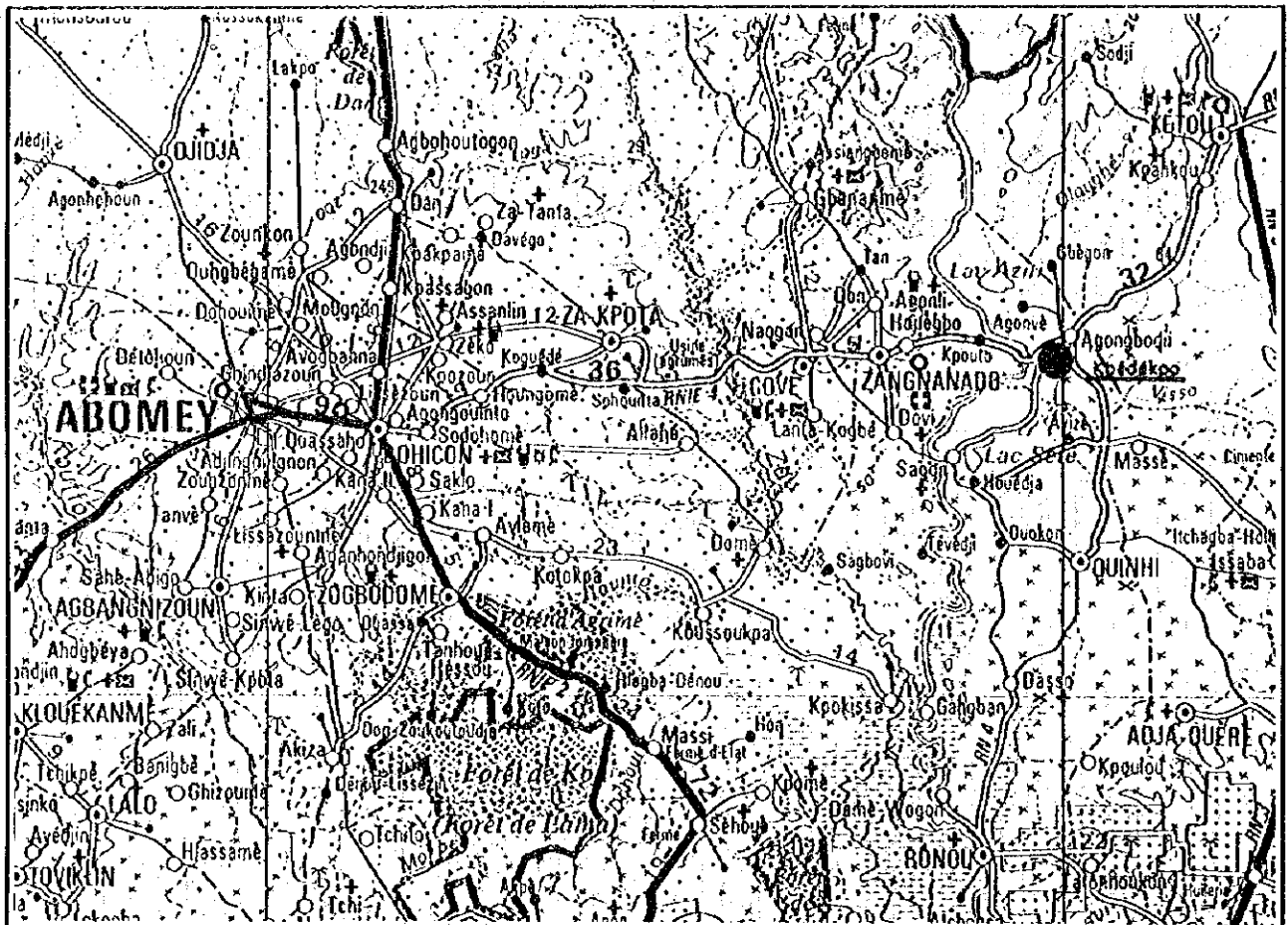


No.	Préfecture	Sous-Préfecture	Nom de l'école
VI-21	ZOU	Zagnanado	Kpédékpo

1. Résultat d'étude

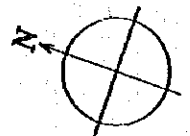
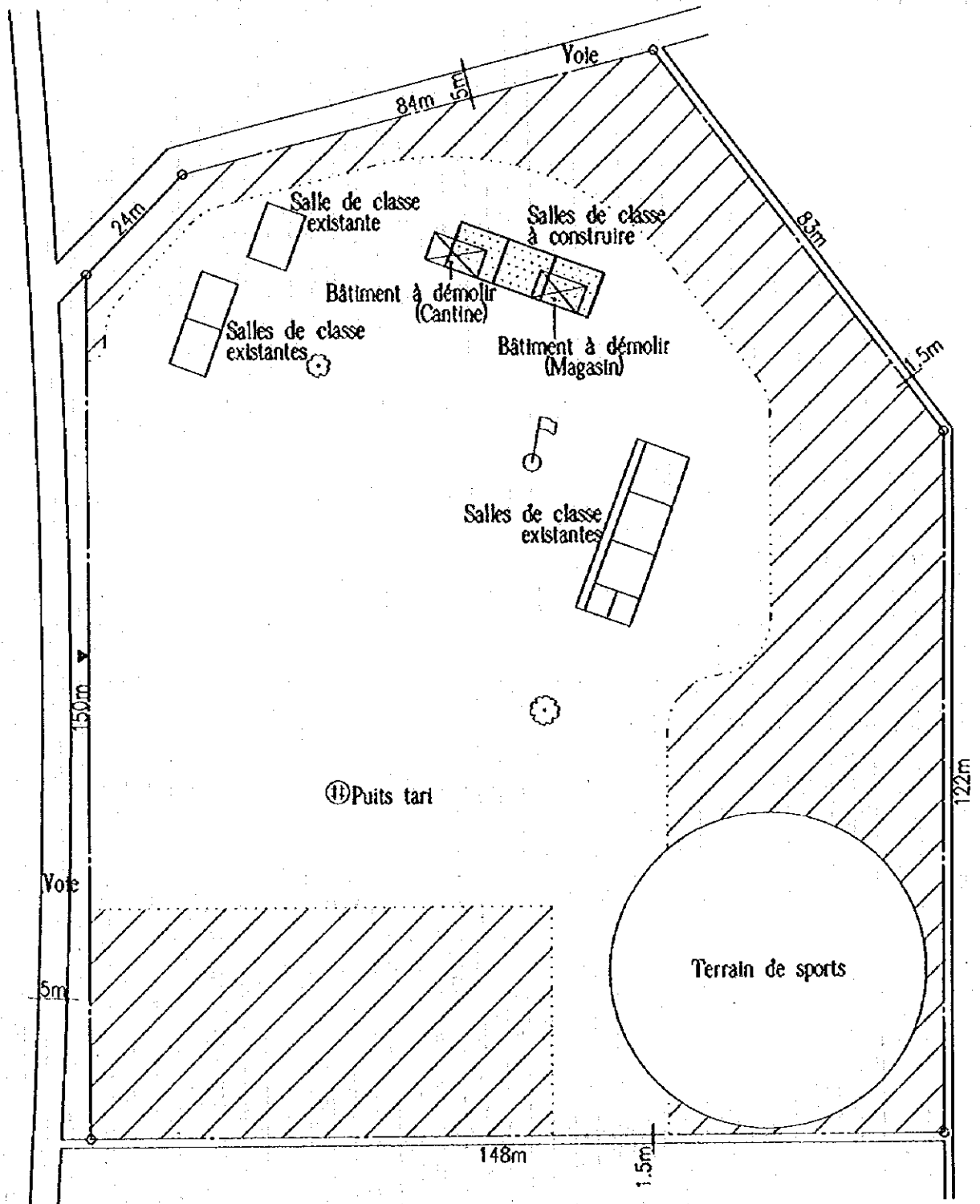
Situations actuelles de l'école			Conditions du site	
Nombre d'élève		278	Conditions de voie d'accès	Bonnes
Nombre de classes		6	Topographie du site	Plate
Nombre d'enseignants		6	Nécessité de terrassement	Non
Nombre de salles de classe	Existant	6	Alimentation en eau	Puits(tari)
	En construction	0	Etablissement à construire	
Autre ouvrage			Salles de classe	3
Bureau • Magasin • Cantine			Bureau+Magasin	0
			Latrines(Nombre de cellules)	0
			Citerne	0
			Bâtiment à démolir	Magasin • Cantine chaque 1 Bâtiment

2. Carte de situation du site



1/500.000

VI. ZOU
Zagnanado
No.21 Kpédékpo

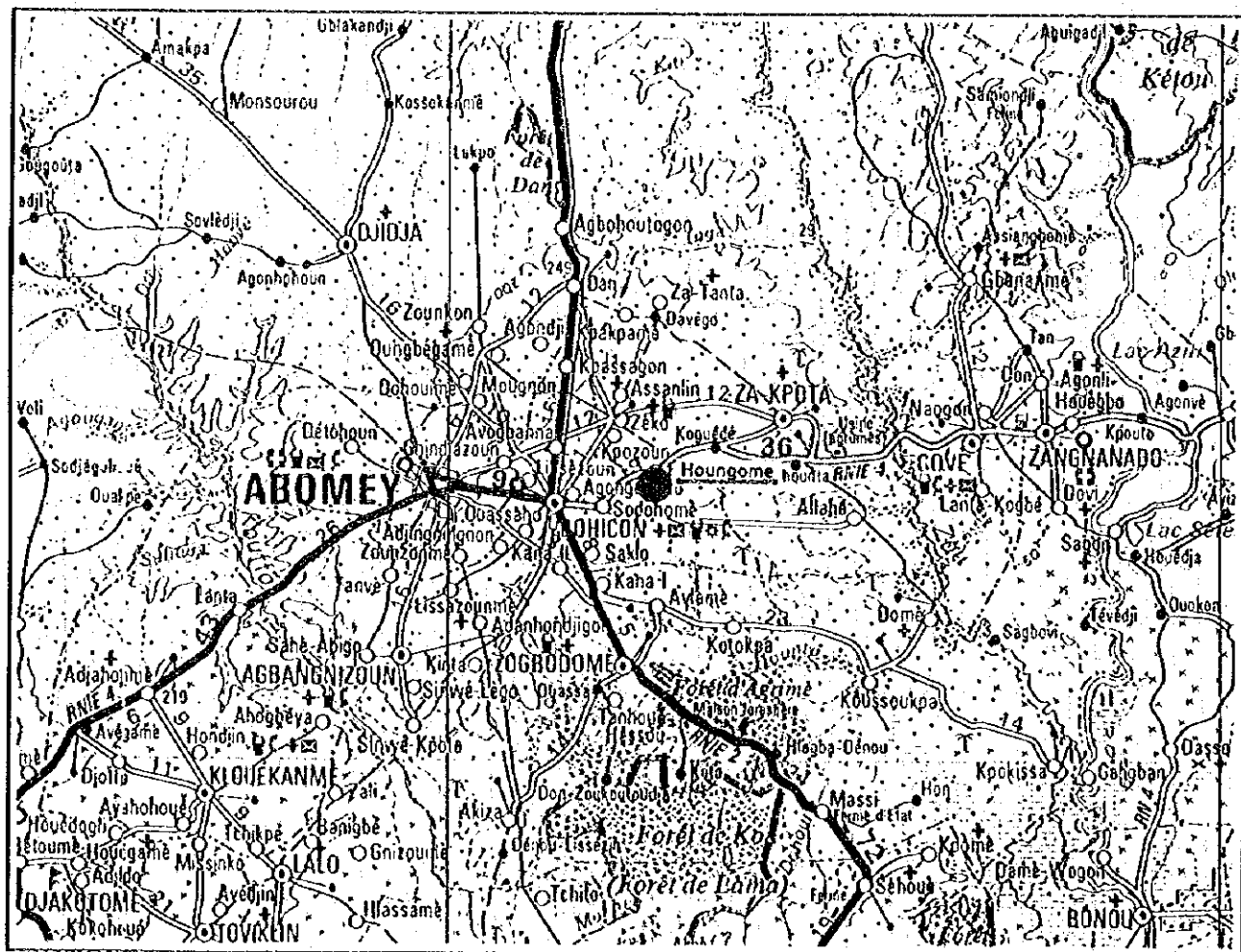


No.	Préfecture	Sous-Préfecture	Nom de l'école
VI-22	ZOU	Za-Kpota	Houngome

1. Résultat d'étude

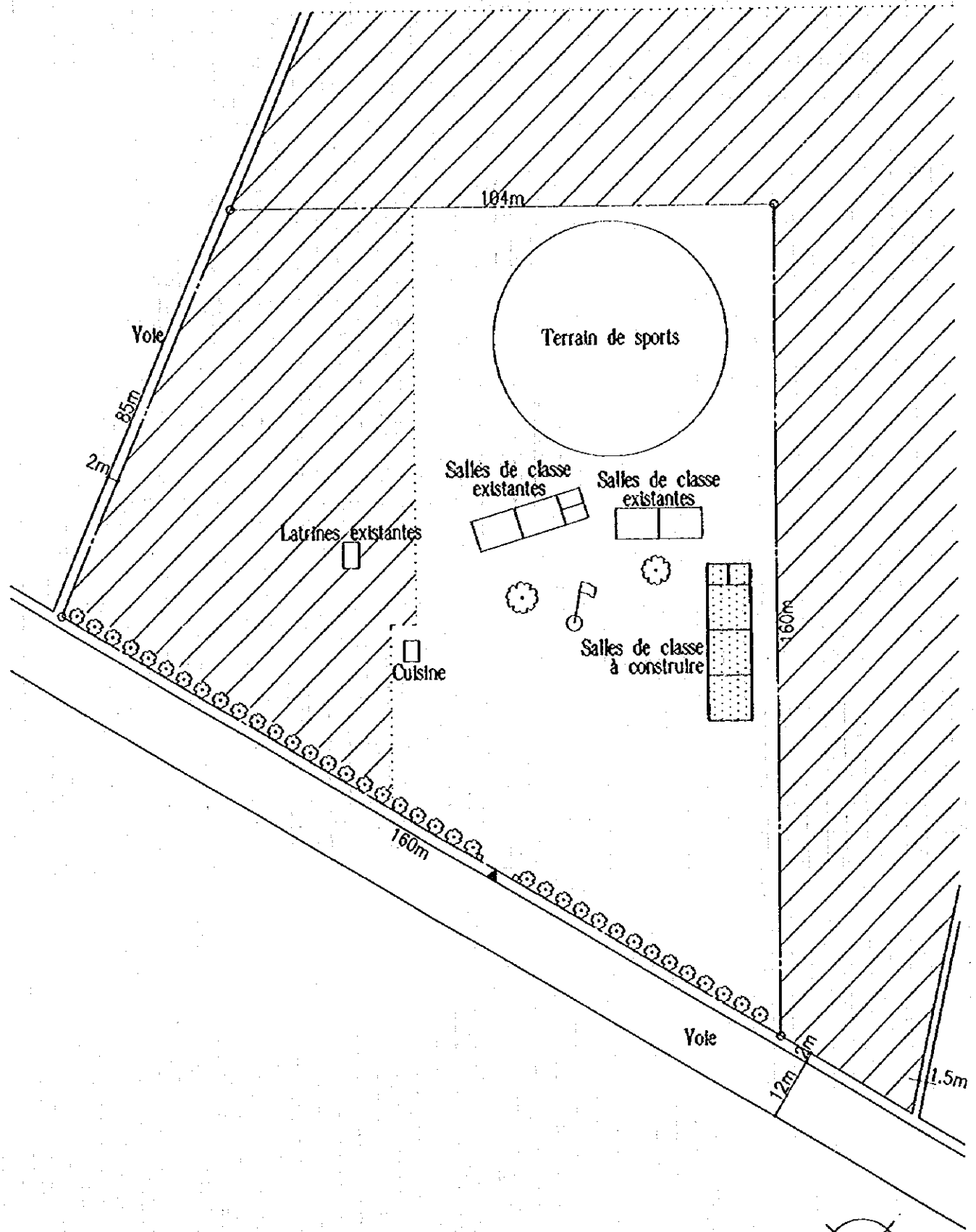
Situations actuelles de l'école			Conditions du site	
Nombre d'élève	107		Conditions de voie d'accès	Bonnes
Nombre de classes	5		Topographie du site	Plate
Nombre d'enseignants	4		Nécessité de terrassement	Non
Nombre de salles de classe	Existant	4	Alimentation en eau	Néant
	En construction	0	Etablissement à construire	
Autre ouvrage			Salles de classe	3
Bureau • Magasin • cuisine • Latrines			Bureau+Magasin	1
			Latrines(Nombre de cellules)	0
			Citerne	0
			Bâtiment à démolir	Néant

2. Carte de situation du site



1/500.000

VI. ZOU
 Za-Kpota
 No.22 Houngome

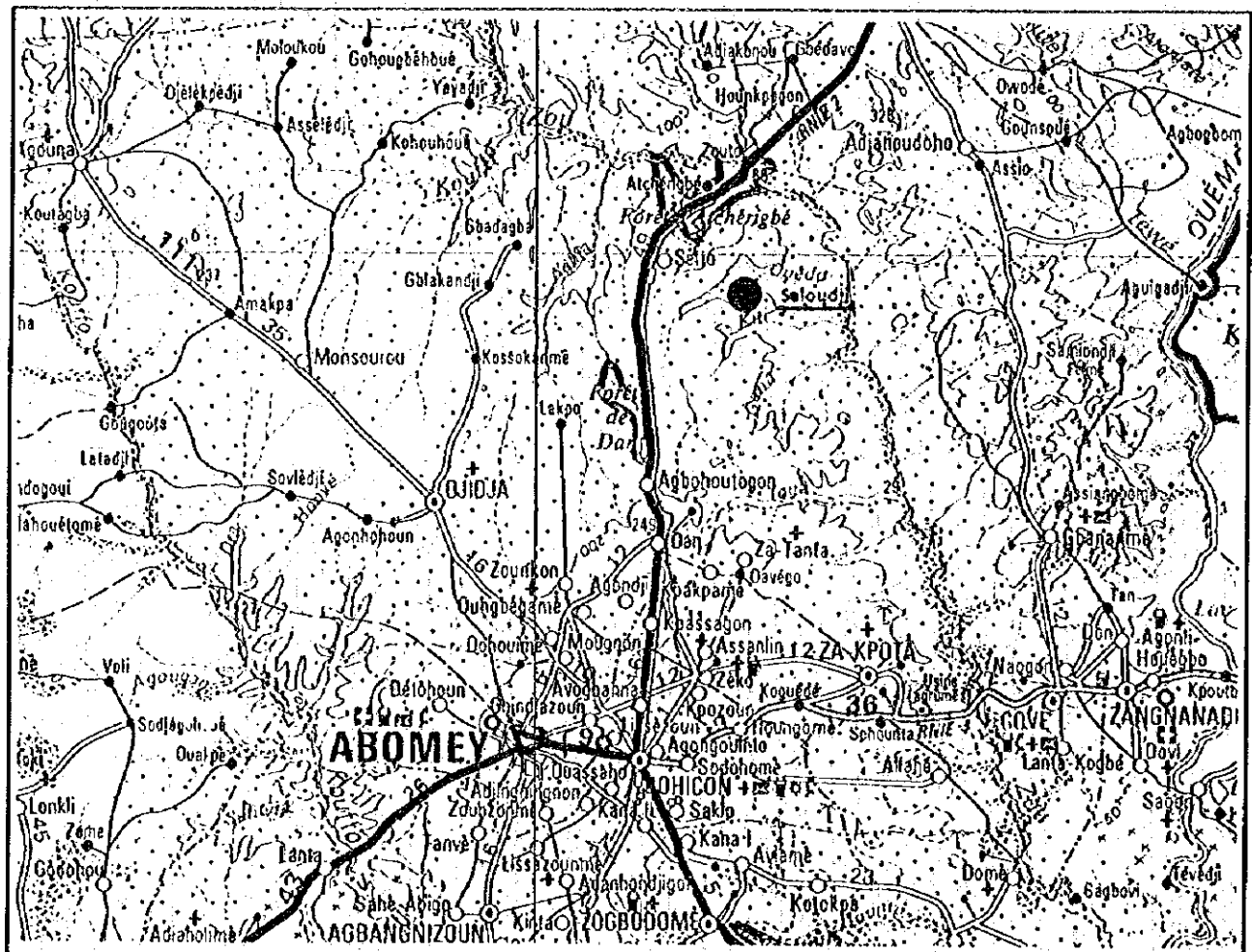


No.	Préfecture	Sous-Préfecture	Nom de l'école
VI-23	ZOU	Djidja	Saloudji

1. Résultat d'étude

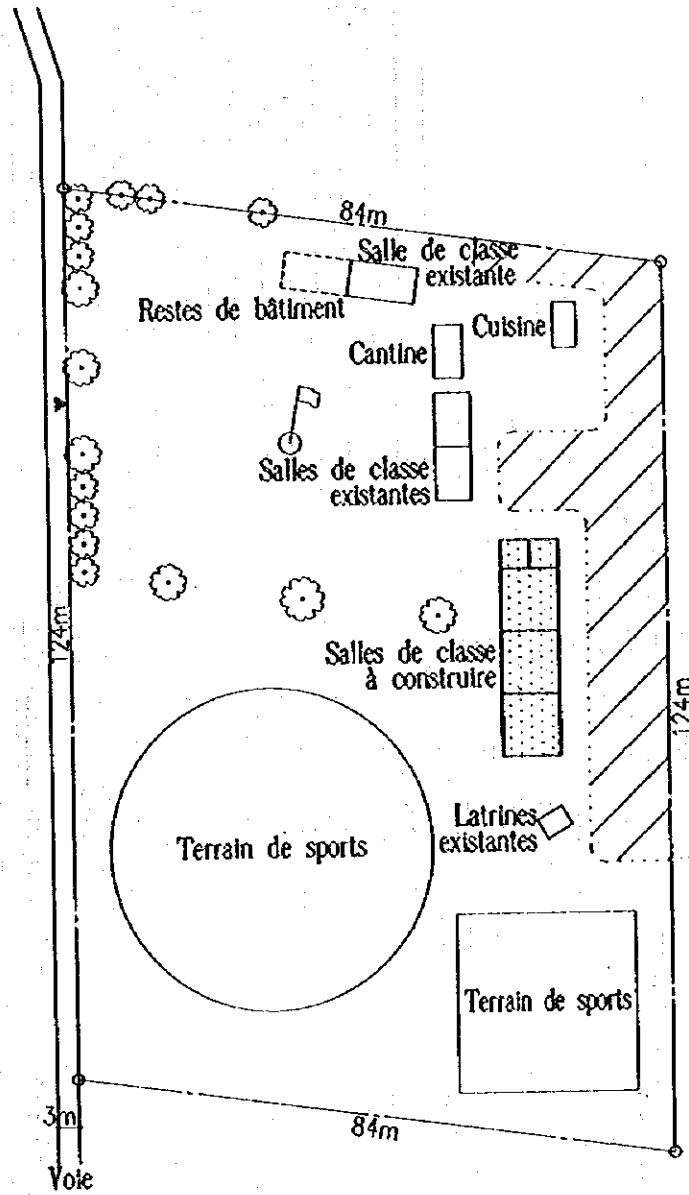
Situations actuelles de l'école			Conditions du site	
Nombre d'élève	141		Conditions de voie d'accès	Bonnes
Nombre de classes	5		Topographie du site	Plate
Nombre d'enseignants	3		Nécessité de terrassement	Non
Nombre de salles de classe	Existant	3	Alimentation en eau	Néant
	En construction	0	Etablissement à construire	
Autre ouvrage			Salles de classe	3
Cantine · Cuisine · Latrines			Bureau + Magasin	1
			Latrines (Nombre de cellules)	0
			Citerne	0
			Bâtiment à démolir	Néant

2. Carte de situation du site

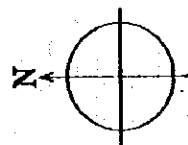
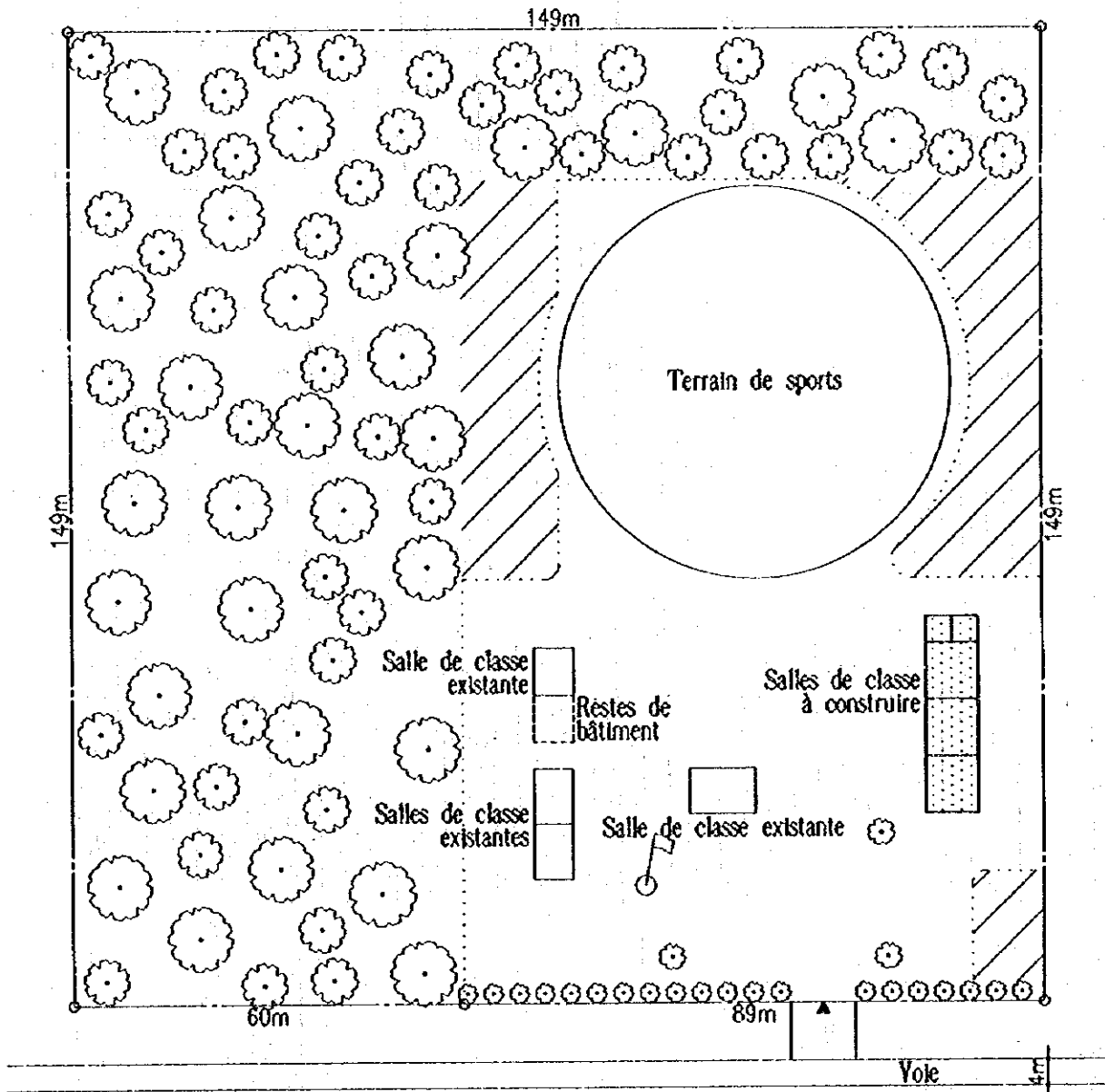


1/500,000

VI. ZOU
Djidja
No.23 Saloudji



VI. ZOU
 Ouèssè
 No.24 Malété



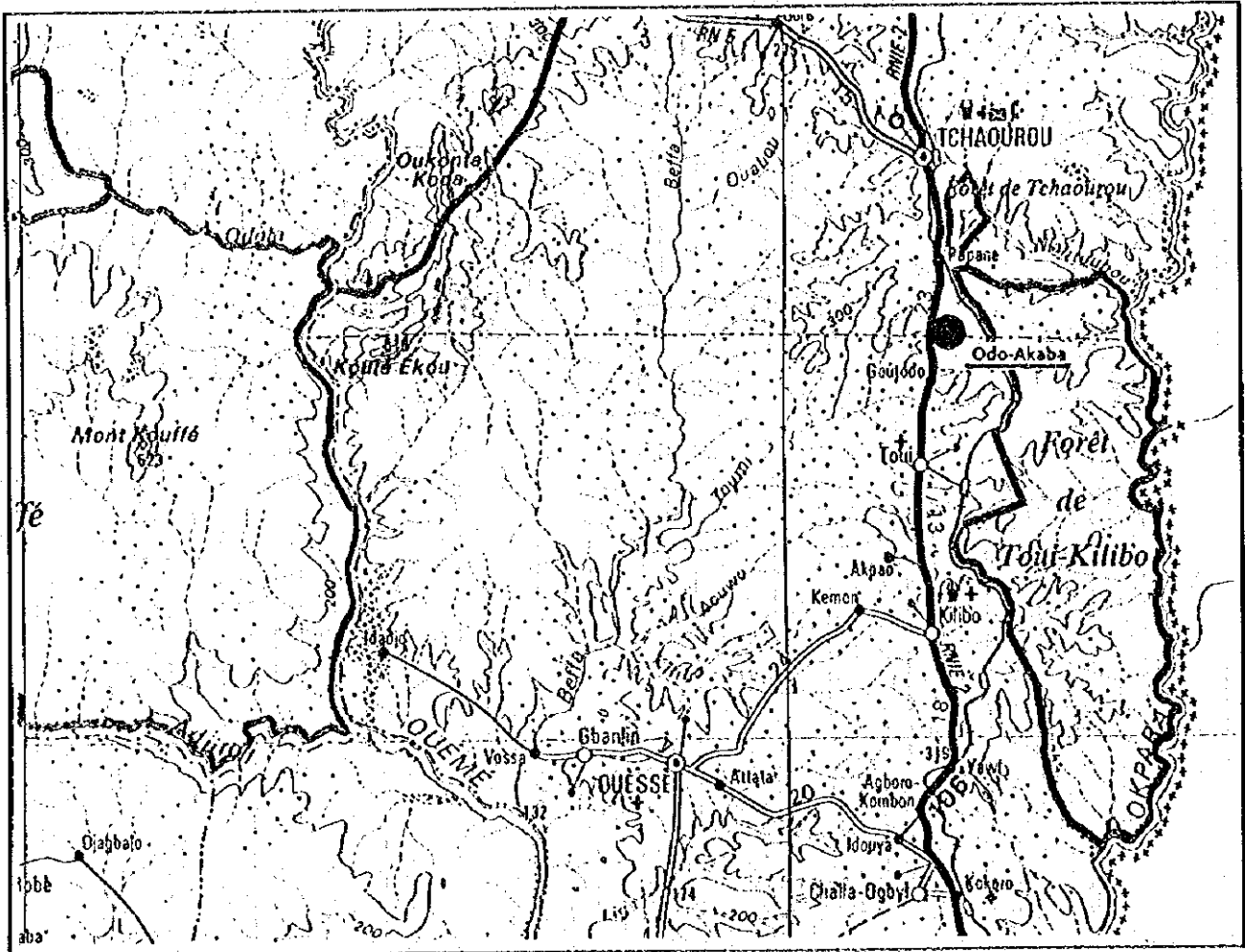
S=1:1,000

No.	Préfecture	Sous-Préfecture	Nom de l'école
VI-25	ZOU	Ouèssè	Odo-Akaba

1. Résultat d'étude

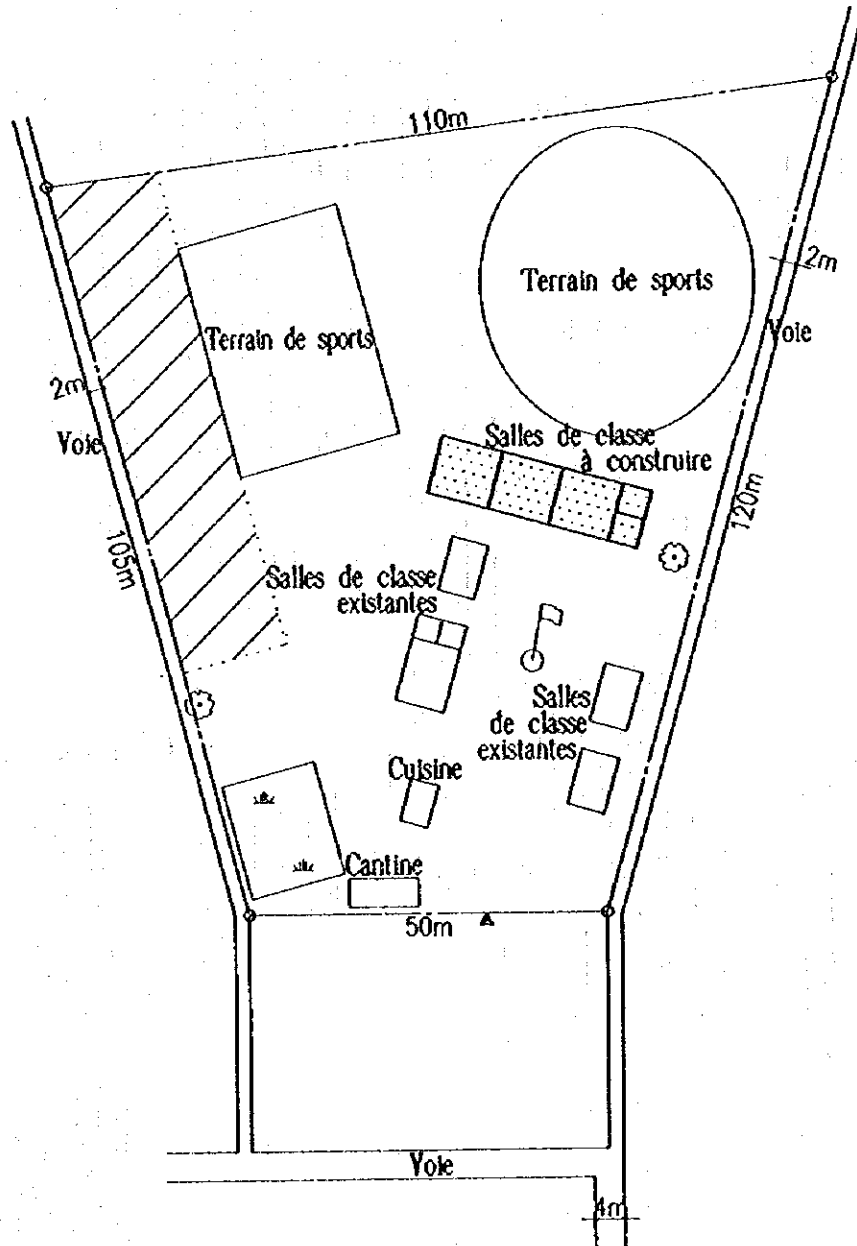
Situations actuelles de l'école			Conditions du site	
Nombre d'élève	1 8 4		Conditions de voie d'accès	Bonnes
Nombre de classes	4		Topographie du site	Légèrement en pente
Nombre d'enseignants	4		Nécessité de terrassement	Non
Nombre de salles de classe	Existant	4	Alimentation en eau	Néant
	En construction	0	Établissement à construire	
Autre ouvrage			Salles de classe	3
Bureau • Magasin • Cantine • Cuisine			Bureau + Magasin	1
			Latrines (Nombre de cellules)	0
			Citerne	0
			Bâtiment à démolir	Néant

2. Carte de situation du site



1/500,000

VI. ZOU
Ouèssè
No.25 Odo-Akaba

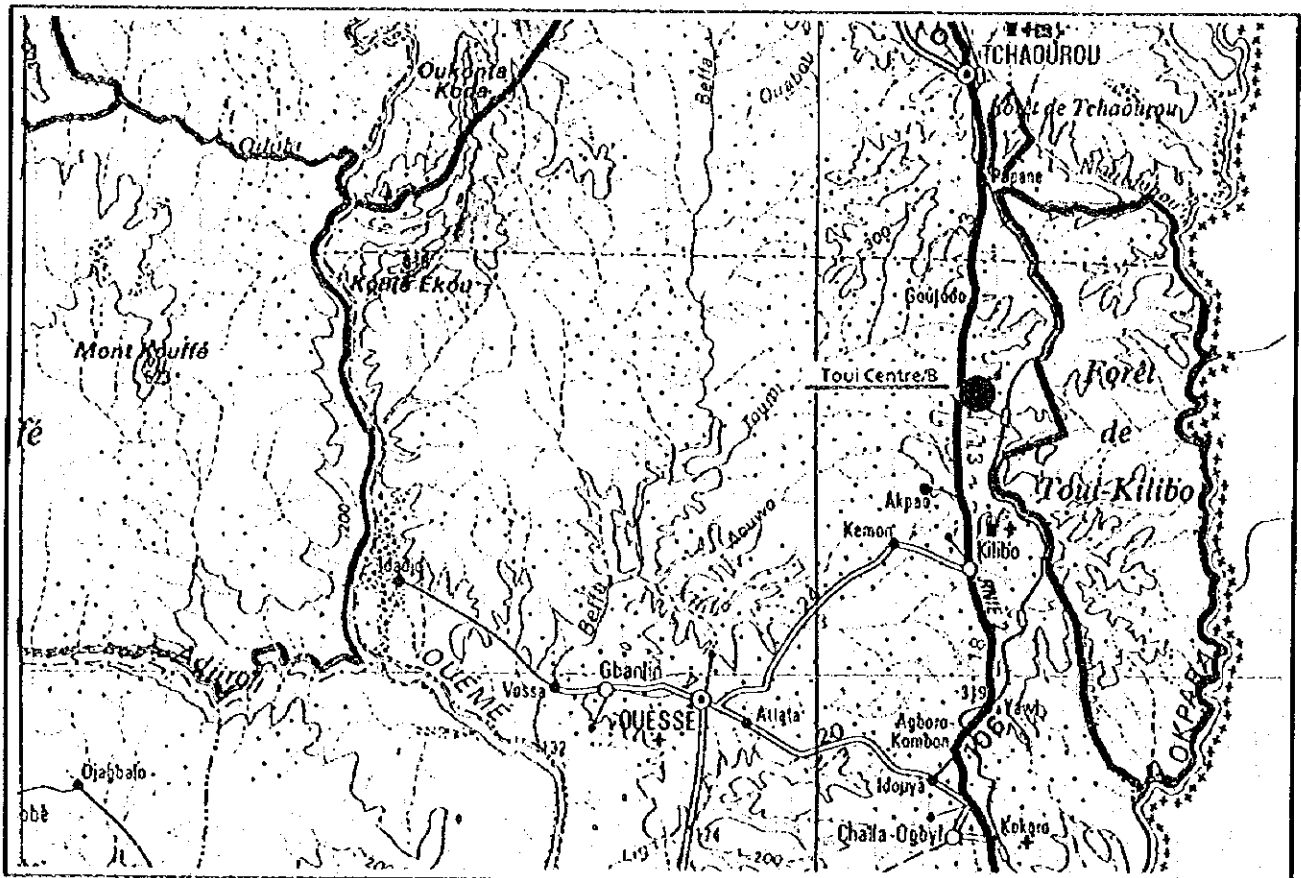


No.	Préfecture	Sous-Préfecture	Nom de l'école
VI-26	ZOU	Ouèssè	Toui Centre/B

1. Résultat d'étude

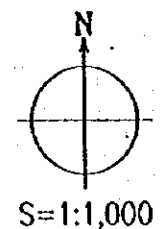
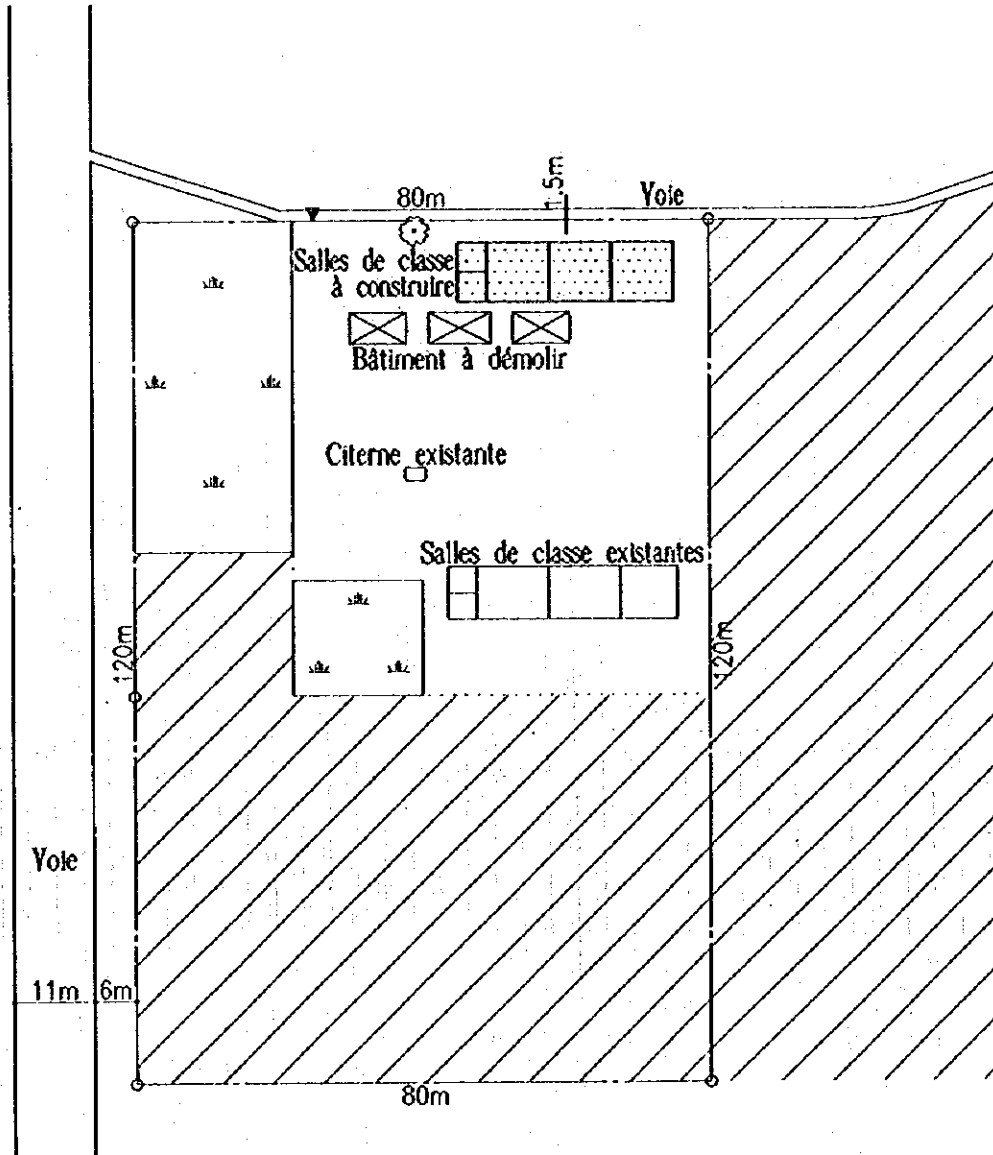
Situations actuelles de l'école		Conditions du site	
Nombre d'élève	199	Conditions de voie d'accès	Bonnes
Nombre de classes	5	Topographie du site	Plate
Nombre d'enseignants	6	Nécessité de terrassement	Non
Nombre de salles de classe	Existant	Alimentation en eau	Citerne (Sans couvercle)
	En construction		
Autre ouvrage		Etablissement à construire	
Bureau • Magasin • Cantine • Cuisine		Salles de classe	3
		Bureau+Magasin	1
		Latrines (Nombre de cellules)	0
		Citerne	0
		Bâtiment à démolir	Trois bâtiments pour salles de classe

2. Carte de situation du site



1/500,000

VI. ZOU
Ouèssè
No.26 Tout Centre/B



S=1:1,000

JICA