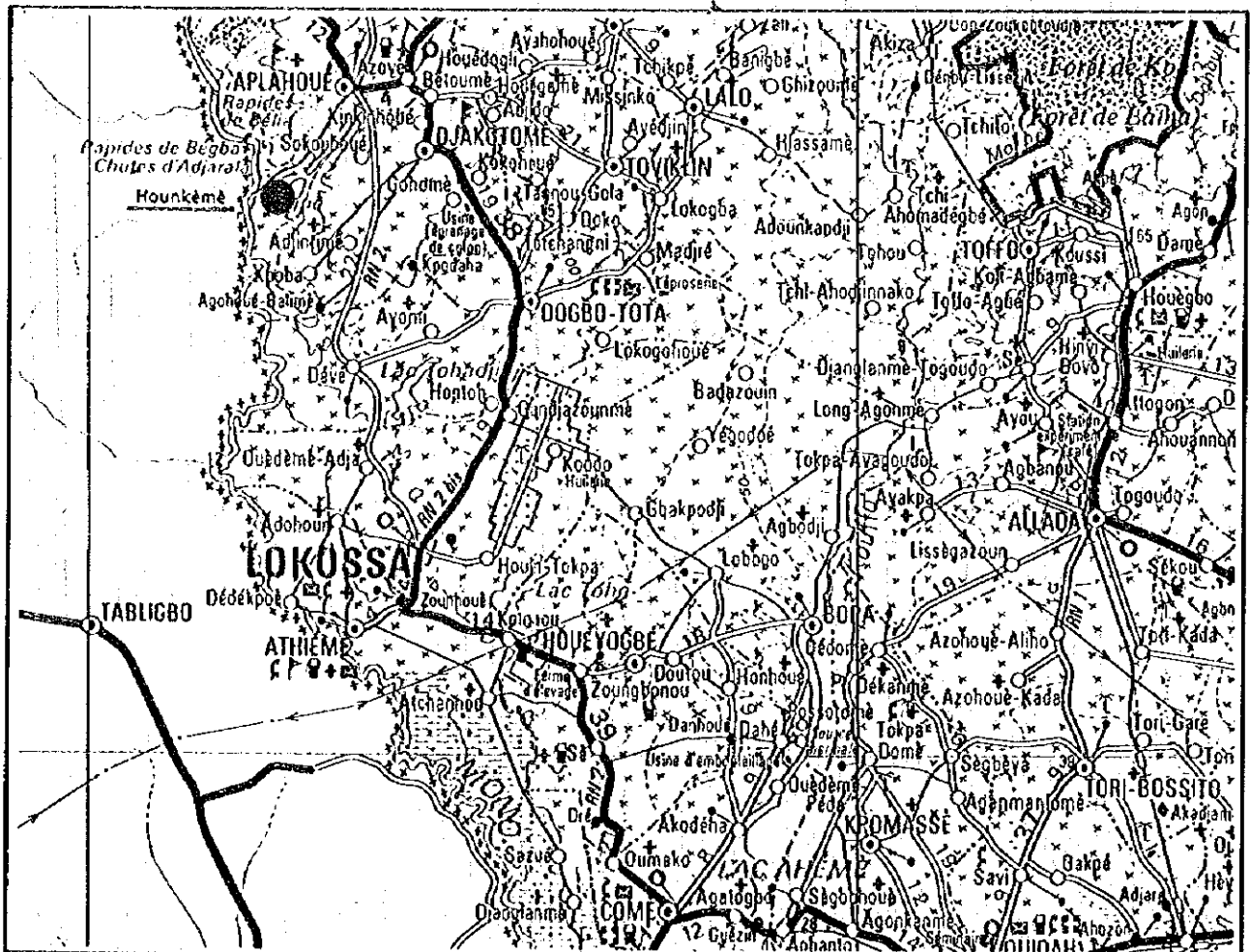


No.	Préfecture	Sous-Préfecture	Nom de l'école
IV-9	MONO	Djakotomey	Houkémè

1. Résultat d'étude

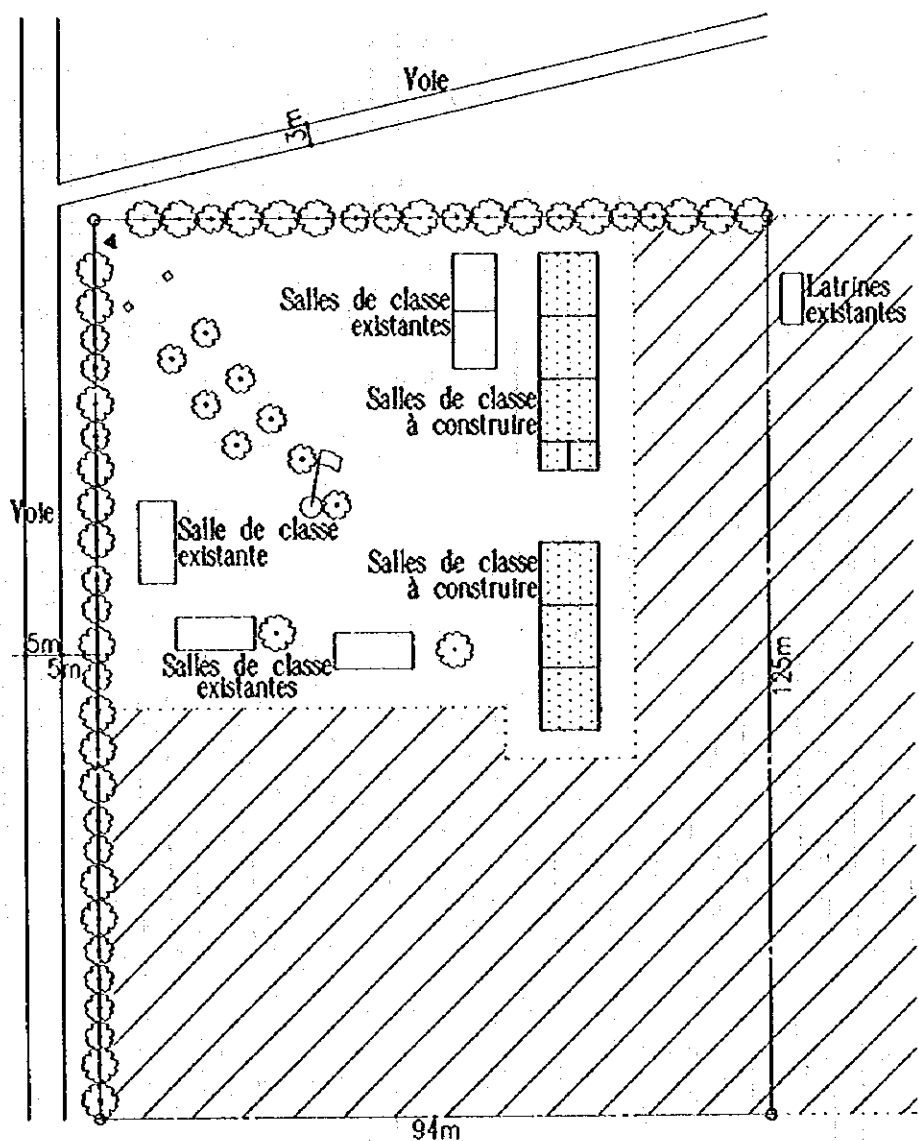
Situations actuelles de l'école			Conditions du site	
Nombre d'élève	3 4 1		Conditions de voie d'accès	Bonnes
Nombre de classes	6		Topographie du site	Plate
Nombre d'enseignants	6		Nécessité de terrassement	Non
Nombre de salles de classe	Existant	5	Alimentation en eau	Néant
	En construction	0	Etablissement à construire	
Autre ouvrage			Salles de classe	6
Néant			Bureau + Magasin	1
			Latrines (Nombre de cellules)	0
			Citerne	0
			Bâtiment à démolir	Néant

2. Carte de situation du site



1/500,000

IV. MONO
 Djakotomey
 No.9 Hounkèmè

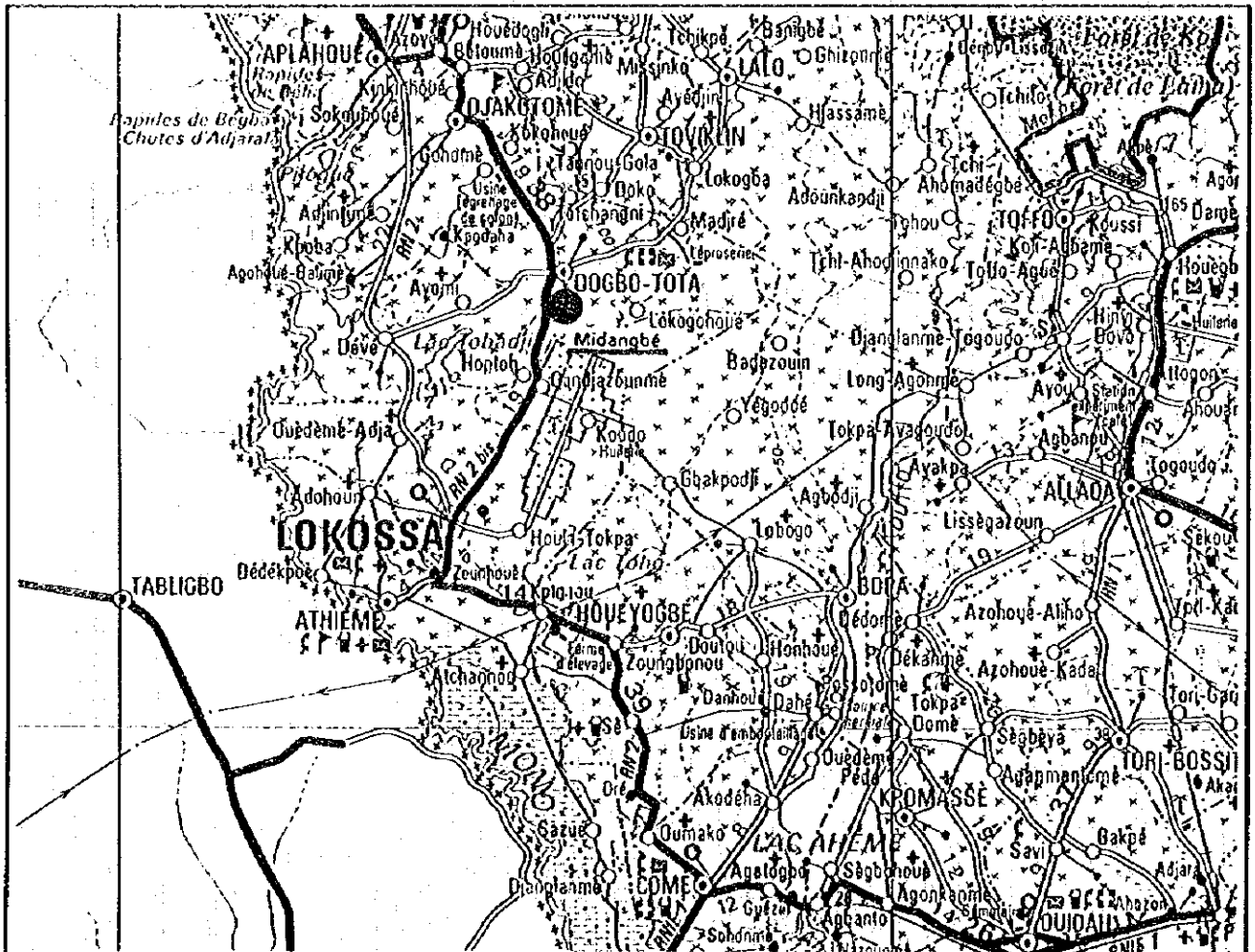


No.	Préfecture	Sous-Préfecture	Nom de l'école
IV-10	MONO	Dogbo-Tota	Midangbé

1. Résultat d'étude

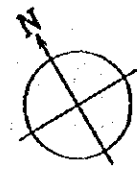
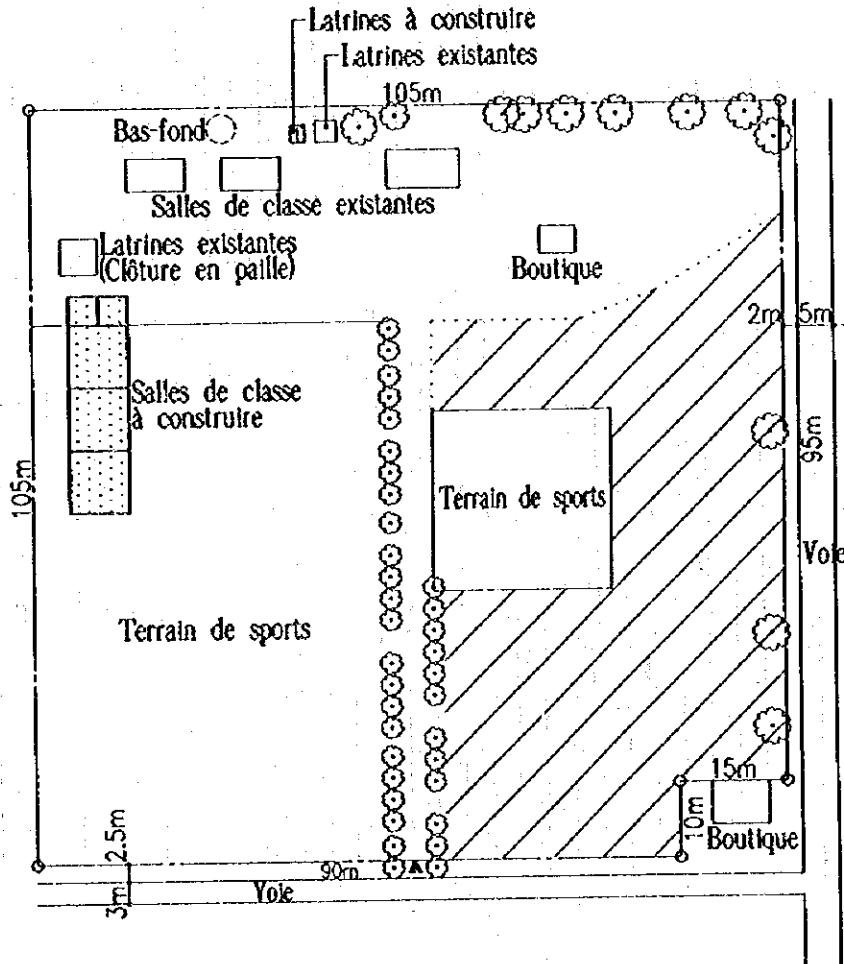
Situations actuelles de l'école			Conditions du site	
Nombre d'élève		144	Conditions de voie d'accès	Bonnes
Nombre de classes		3	Topographie du site	Légèrement en pente
Nombre d'enseignants		3	Nécessité de terrassement	Non
Nombre de salles de classe	Existant	3	Alimentation en eau	Néant
	En construction	0	Etablissement à construire	
Autre ouvrage			Salles de classe	3
Latrines • Latrines en paille • Boutique			Bureau + Magasin	1
			Latrines (Nombre de cellules)	2
			Citerne	0
			Bâtiment à démolir	Néant

2. Carte de situation du site



1/500,000

IV. MONO
Dogbo-Tota
No.10 Midangbé



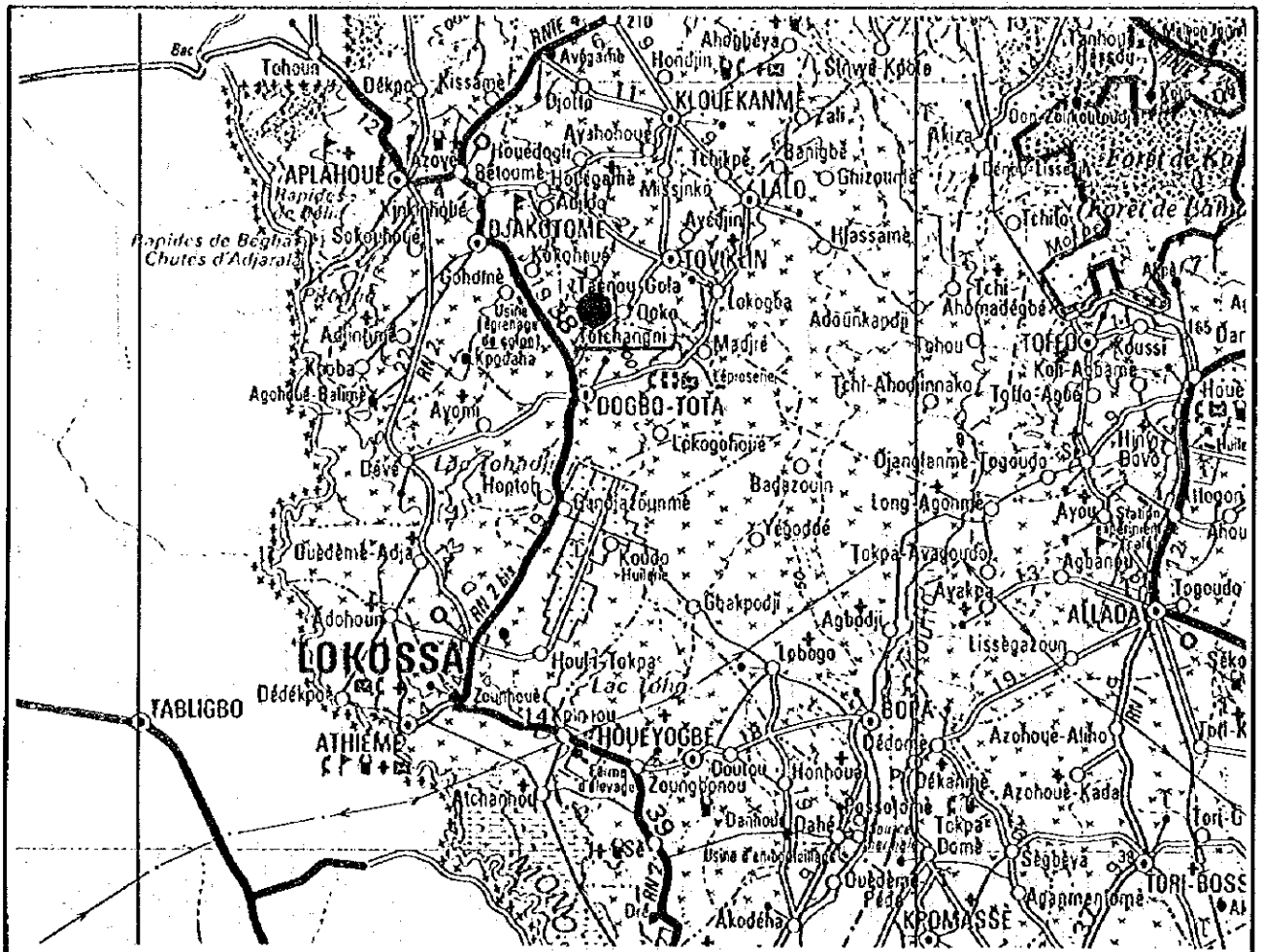
S=1:1,000

No.	Préfecture	Sous-Préfecture	Nom de l'école
IV-11	MONO	Dogbo-Tota	Tochangni

1. Résultat d'étude

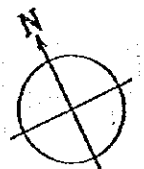
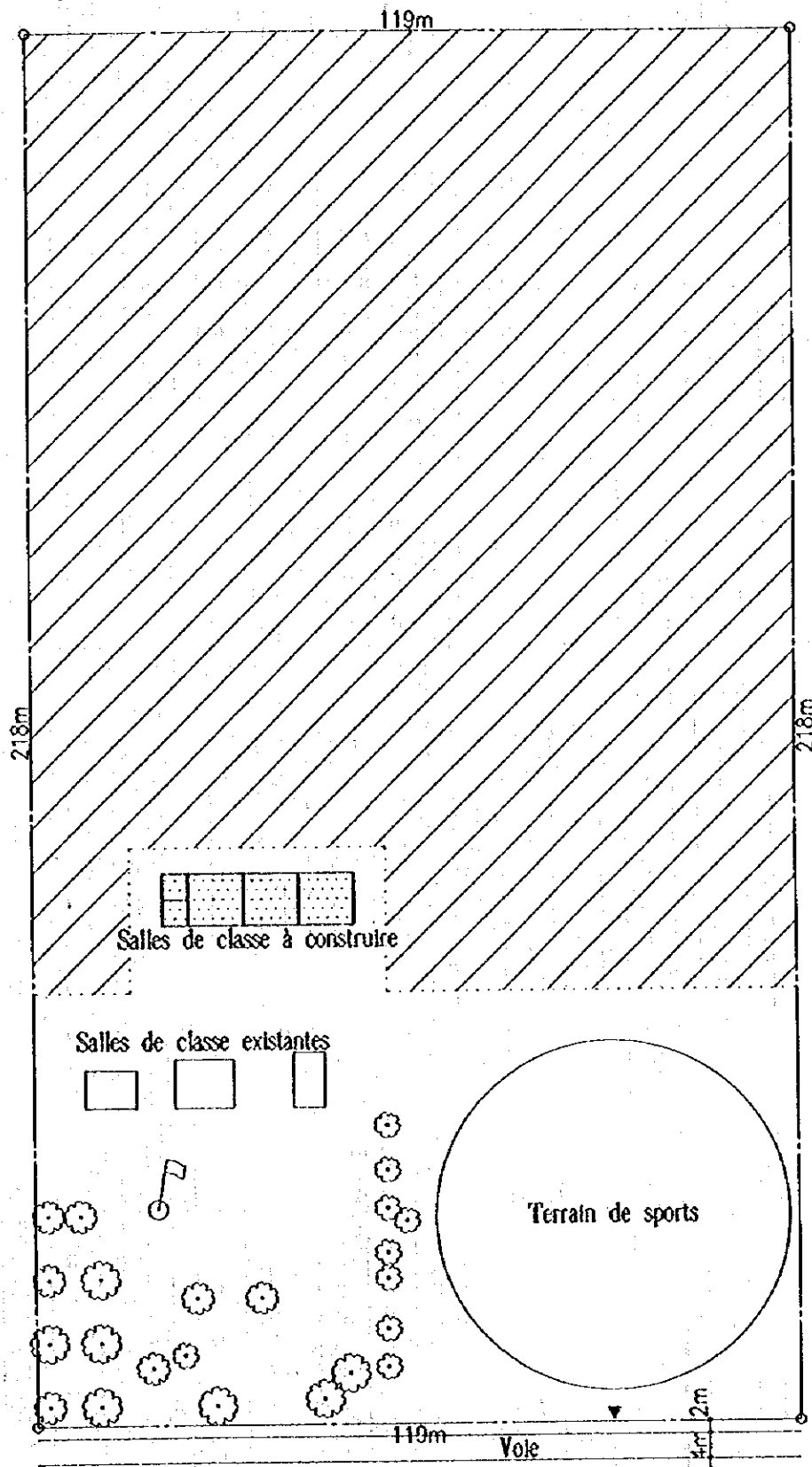
Situations actuelles de l'école			Conditions du site			
Nombre d'élève	141		Conditions de voie d'accès	Bonnes		
Nombre de classes	3		Topographie du site	Légèrement en pente		
Nombre d'enseignants	3		Nécessité de terrassement	Non		
Nombre de salles de classe	Existant	3	Alimentation en eau	Néant		
	En construction	0	Etablissement à construire			
Autre ouvrage					Salles de classe	3
Néant					Bureau+Magasin	1
					Latrines(Nombre de cellules)	0
					Citerne	0
					Bâtiment à démolir	Néant

2. Carte de situation du site



1/500,000

IV. MONO
Dogbo-Tota
No.11 Tochangni



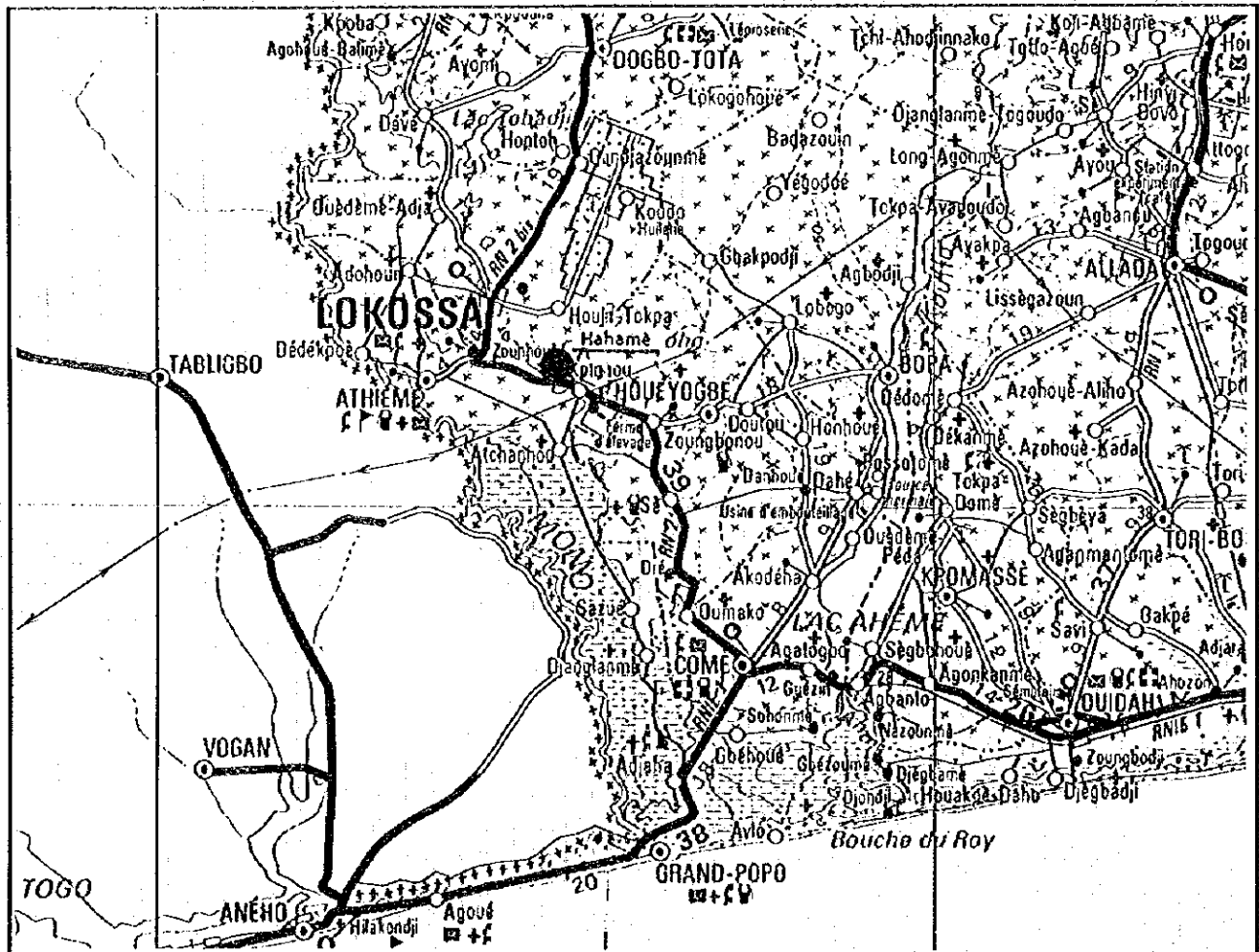
S=1:1,000

No.	Préfecture	Sous-Préfecture	Nom de l'école
IV-12	MONO	Athiémé	Hahamé

1. Résultat d'étude

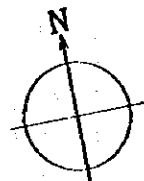
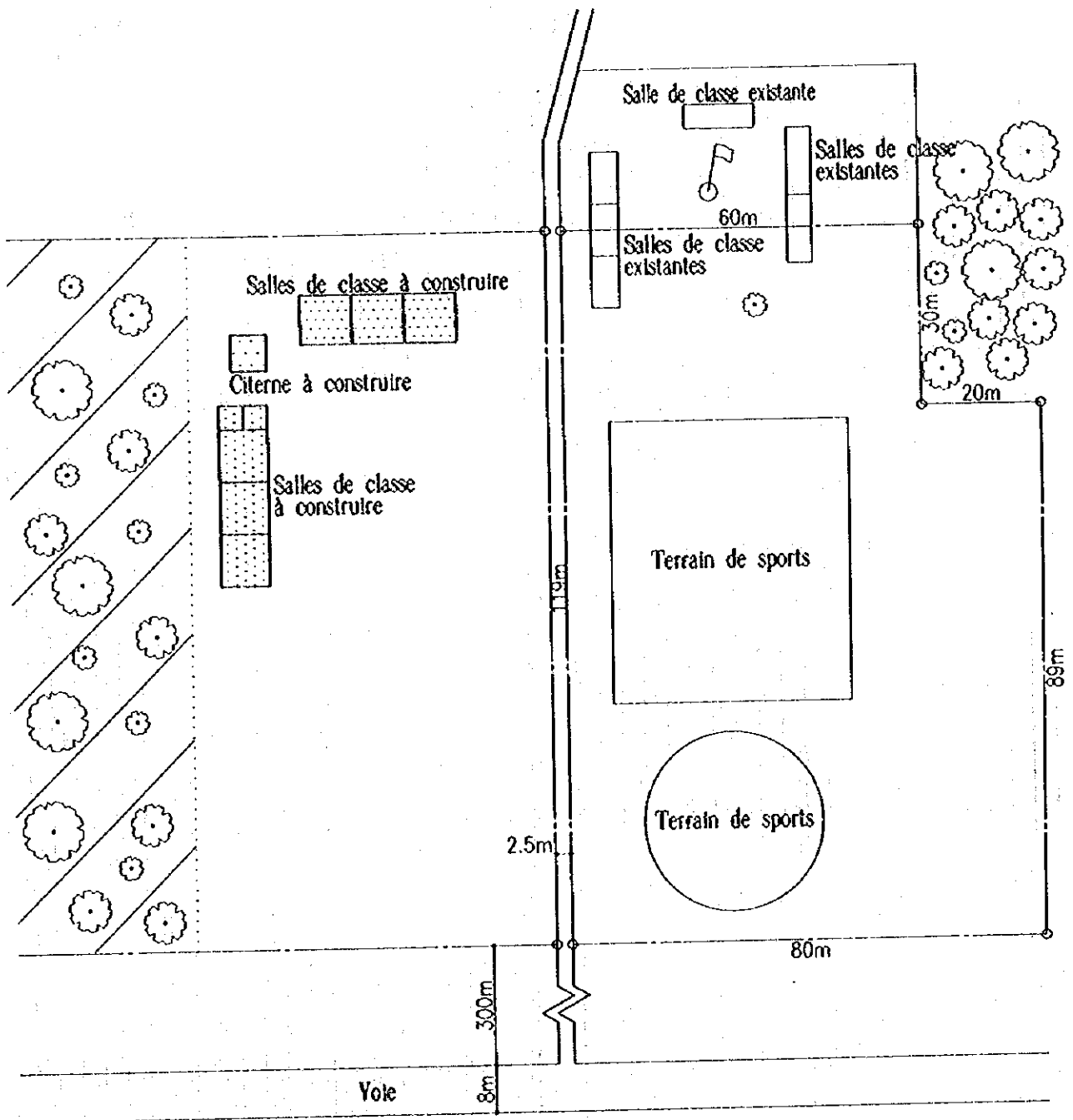
Situations actuelles de l'école		Conditions du site	
Nombre d'élève	2 8 6	Conditions de voie d'accès	Bonnes
Nombre de classes	6	Topographie du site	Plate
Nombre d'enseignants	6	Nécessité de terrassement	Néant
Nombre de salles de classe	Existant	Alimentation en eau	Citerne
	En construction	Etablissement à construire	
Autre ouvrage		Salles de classe	6
Néant		Bureau+Magasin	1
		Latrines(Nombre de cellules)	0
		Citerne	1
		Bâtiment à démolir	Néant

2. Carte de situation du site



1/500,000

IV. MONO
Athiémé
No.12 Hahamè



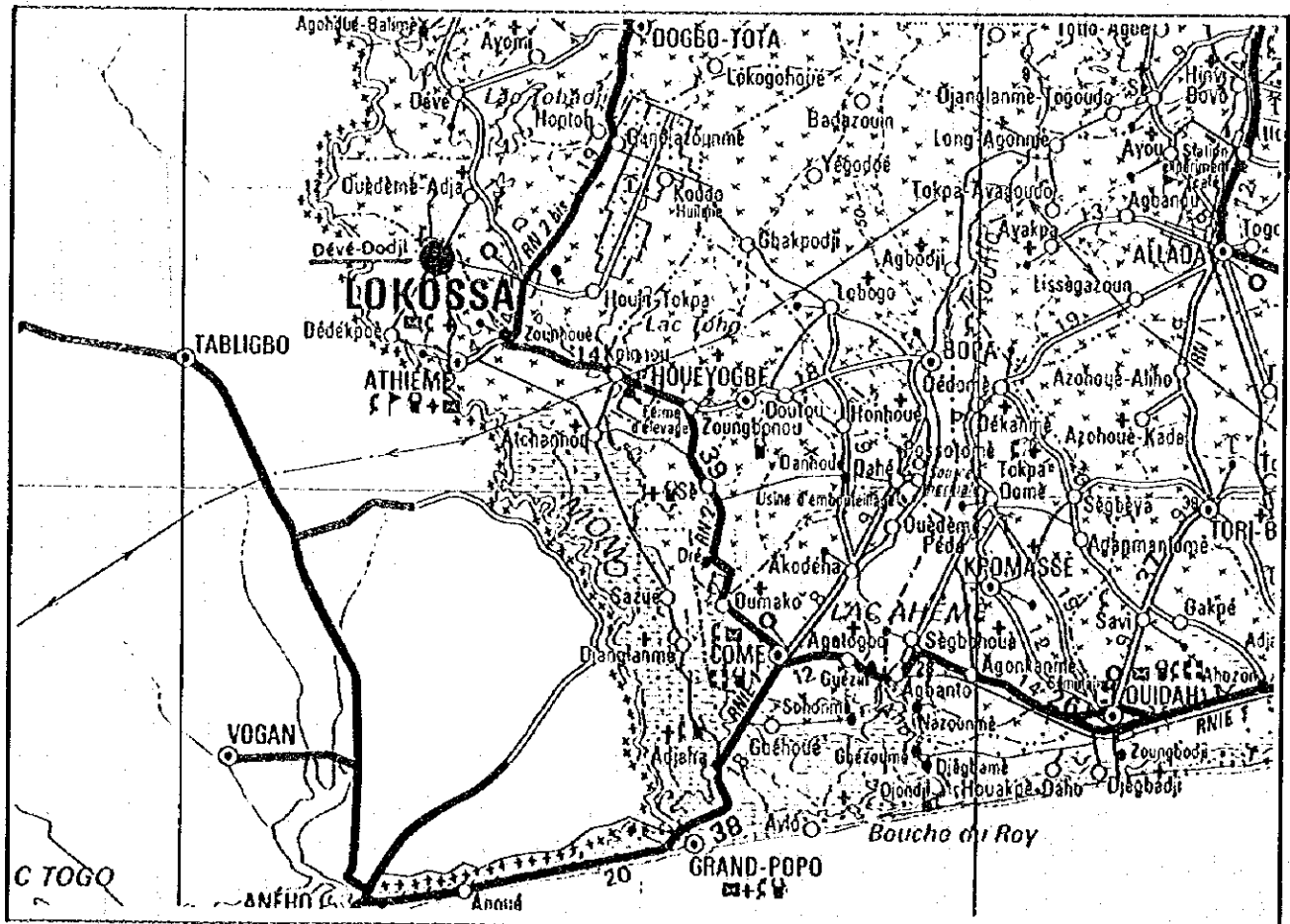
S=1:1,000

No.	Préfecture	Sous-Préfecture	Nom de l'école
IV-13	MONO	Athiéné	Dévé-Dodji

1. Résultat d'étude

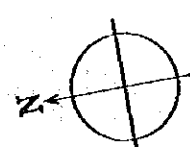
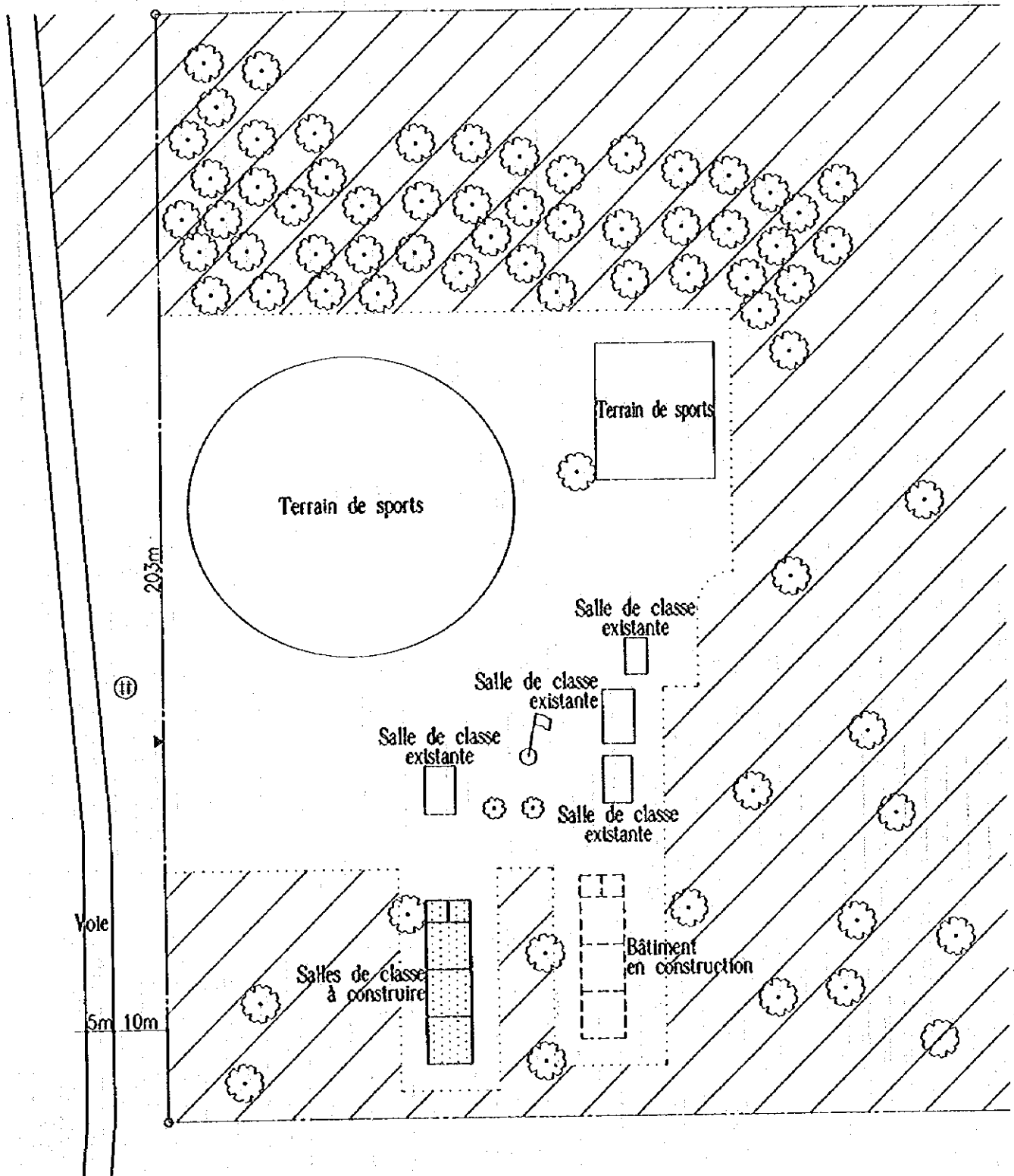
Situations actuelles de l'école			Conditions du site			
Nombre d'élève	170		Conditions de voie d'accès	Inaccessible en saison des pluies		
Nombre de classes	5		Topographie du site	Plate		
Nombre d'enseignants	4		Nécessité de terrassement	Non		
Nombre de salles de classe	Existant	4	Alimentation en eau	Néant		
	En construction	0	Etablissement à construire			
Autre ouvrage						
Néant					Salles de classe	3
					Bureau+Magasin	1
					Latrines(Nombre de cellules)	0
			Citerne	0		
			Bâtiment à démolir	Néant		

2. Carte de situation du site



1/500,000

IV. MONO
Athiéné
No.13 Dévé-Dodji



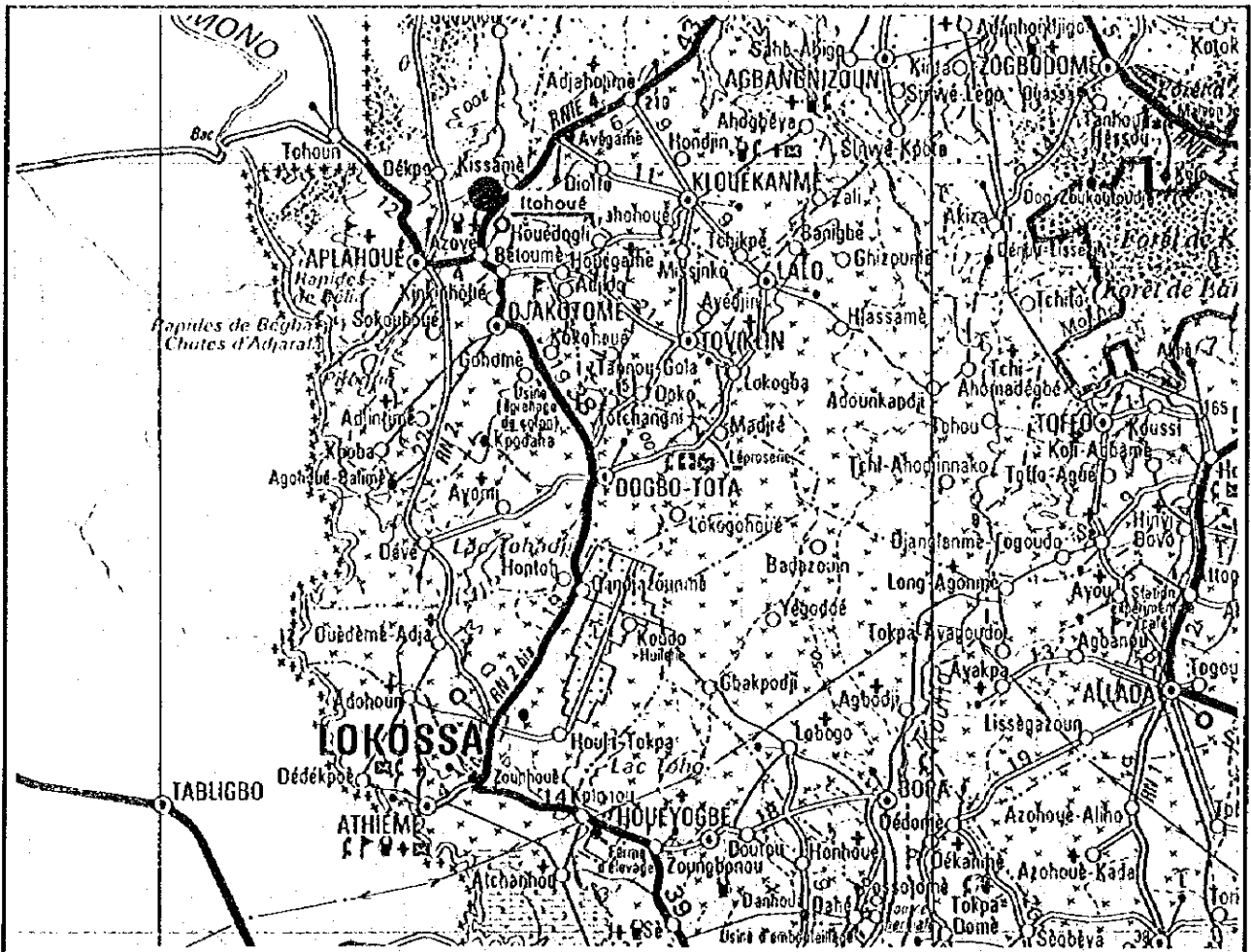
S=1:1,000

No.	Préfecture	Sous-Préfecture	Nom de l'école
IV-14	MONO	Aplahoue	Itohoué

1. Résultat d'étude

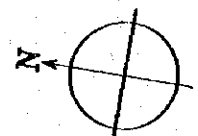
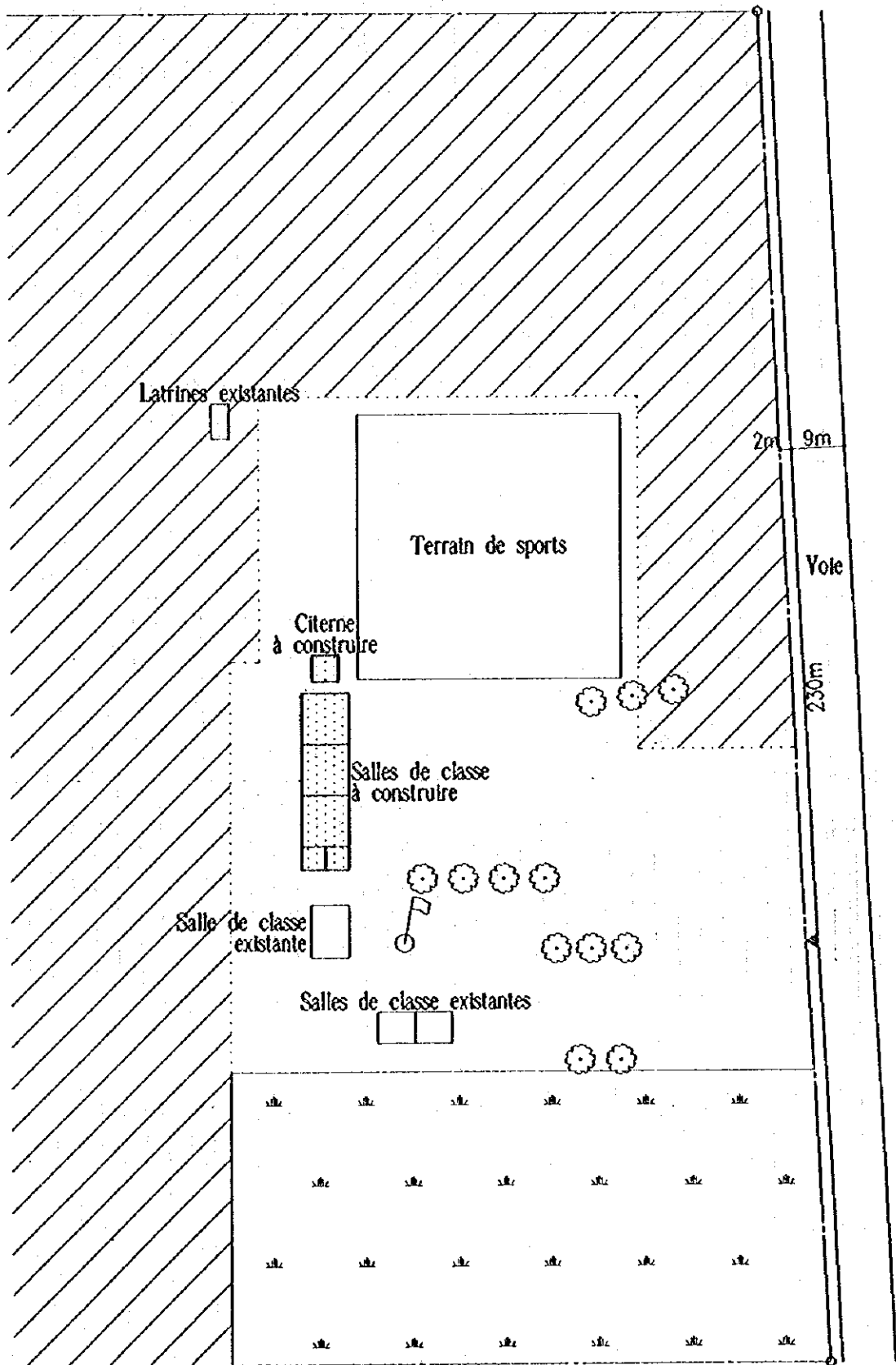
Situations actuelles de l'école			Conditions du site	
Nombre d'élève	1 6 3		Conditions de voie d'accès	Bonnes
Nombre de classes	3		Topographie du site	Plate
Nombre d'enseignants	4		Nécessité de terrassement	Non
Nombre de salles de classe	Existant	3	Alimentation en eau	Néant
	En construction	0	Etablissement à construire	
Autre ouvrage			Salles de classe	3
Latrines			Bureau + Magasin	1
			Latrines (Nombre de cellules)	0
			Citerne	1
			Bâtiment à démolir	Néant

2. Carte de situation du site



1/500,000

IV. MONO
 Aplahoue
 No.14 Itohoué



S=1:1,000



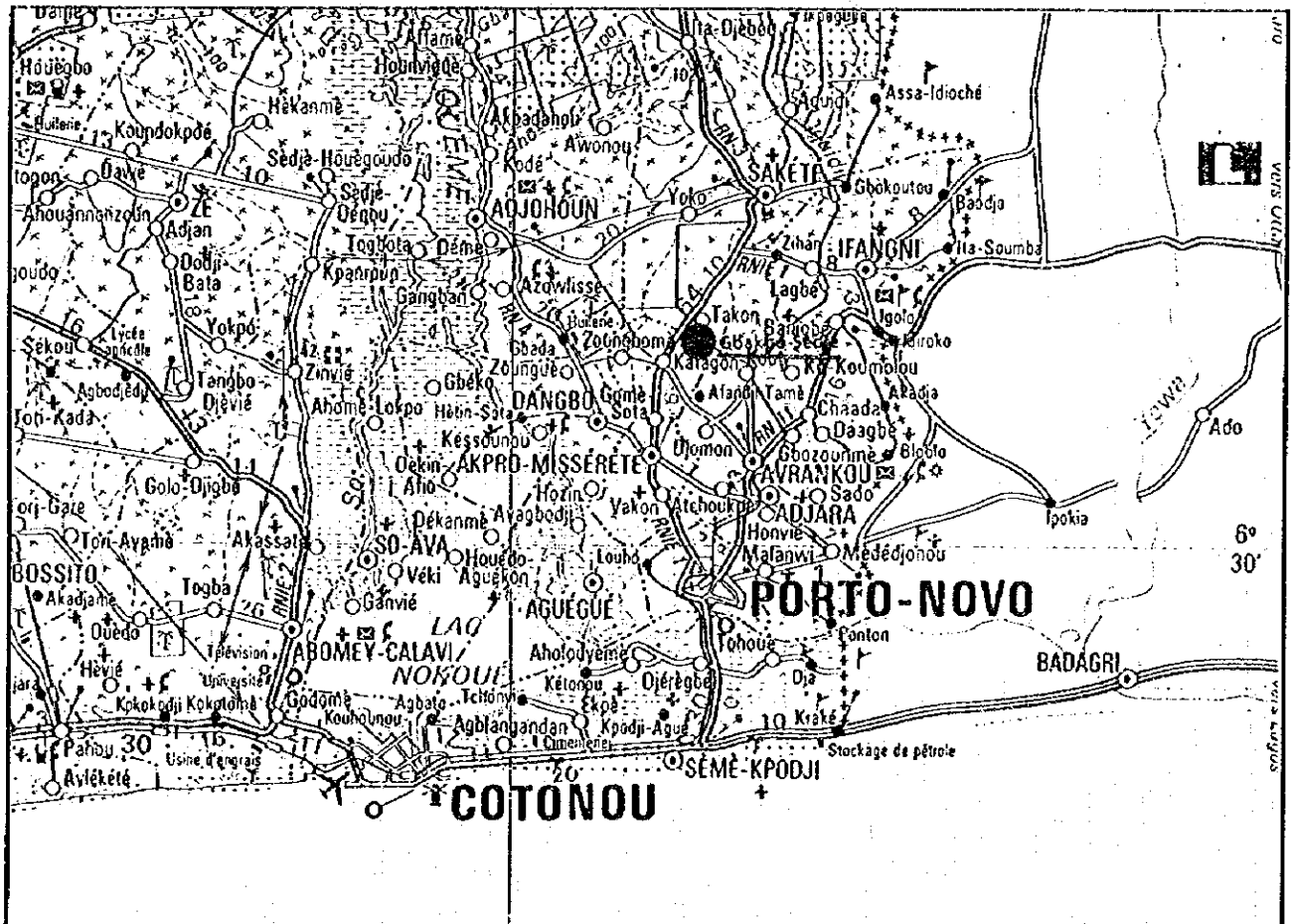
V. OUEME

No.	Préfecture	Sous-Préfecture	Nom de l'école
V-1	OUBME	Akpro-Misséréte	Gbakpo-Sédje

1. Résultat d'étude

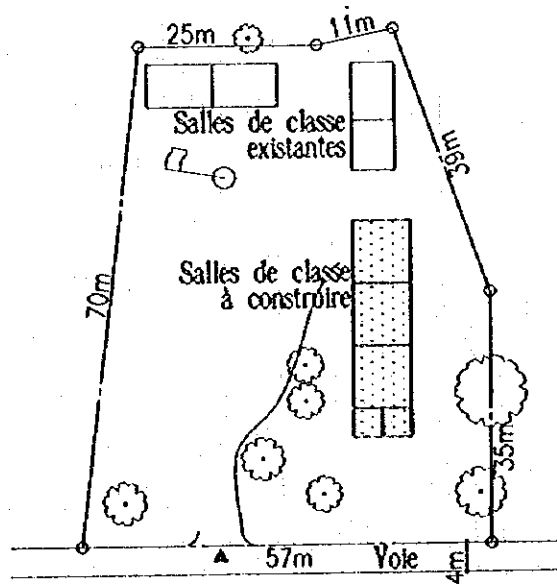
Situations actuelles de l'école		Conditions du site	
Nombre d'élève		1 5 3	
Nombre de classes		4	
Nombre d'enseignants		4	
Nombre de salles de classe	Existant	4	
	En construction	0	
Autre ouvrage		Etablissement à construire	
Néant		Salles de classe	3
		Bureau + Magasin	1
		Latrines (Nombre de cellules)	0
		Citerne	0
		Bâtiment à démolir	Néant
		Conditions de voie d'accès	Inaccessible en saison des pluies
		Topographie du site	Plate
		Nécessité de terrassement	Non
		Alimentation en eau	Néant

2. Carte de situation du site



1/500,000

V. OUEME
Akpro-Misséréte
No.1 Gbakpo-Sédjè

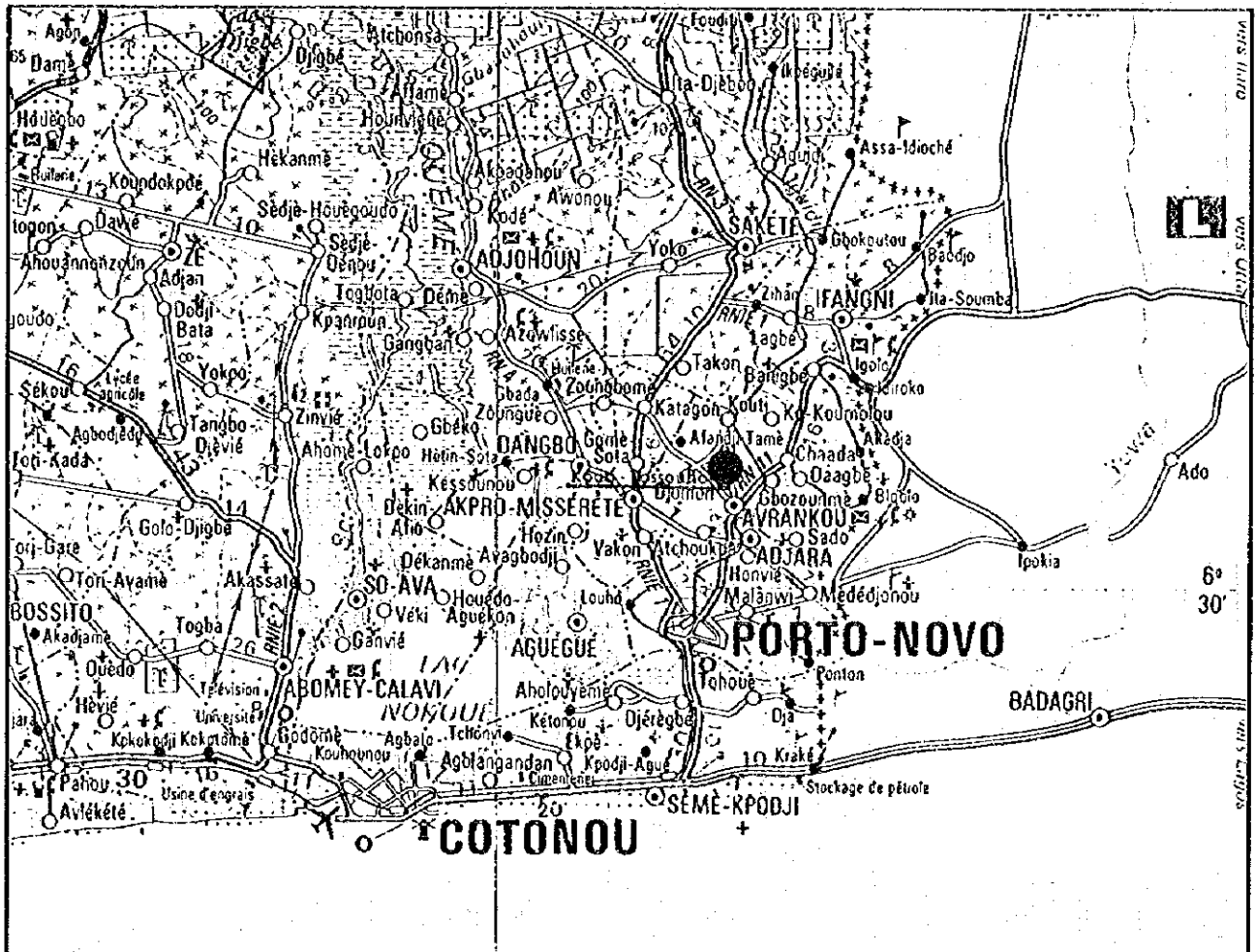


No.	Préfecture	Sous-Préfecture	Nom de l'école
V-2	OUEMÉ	Avrankou	Kouti-Tossouhon

1. Résultat d'étude

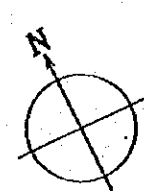
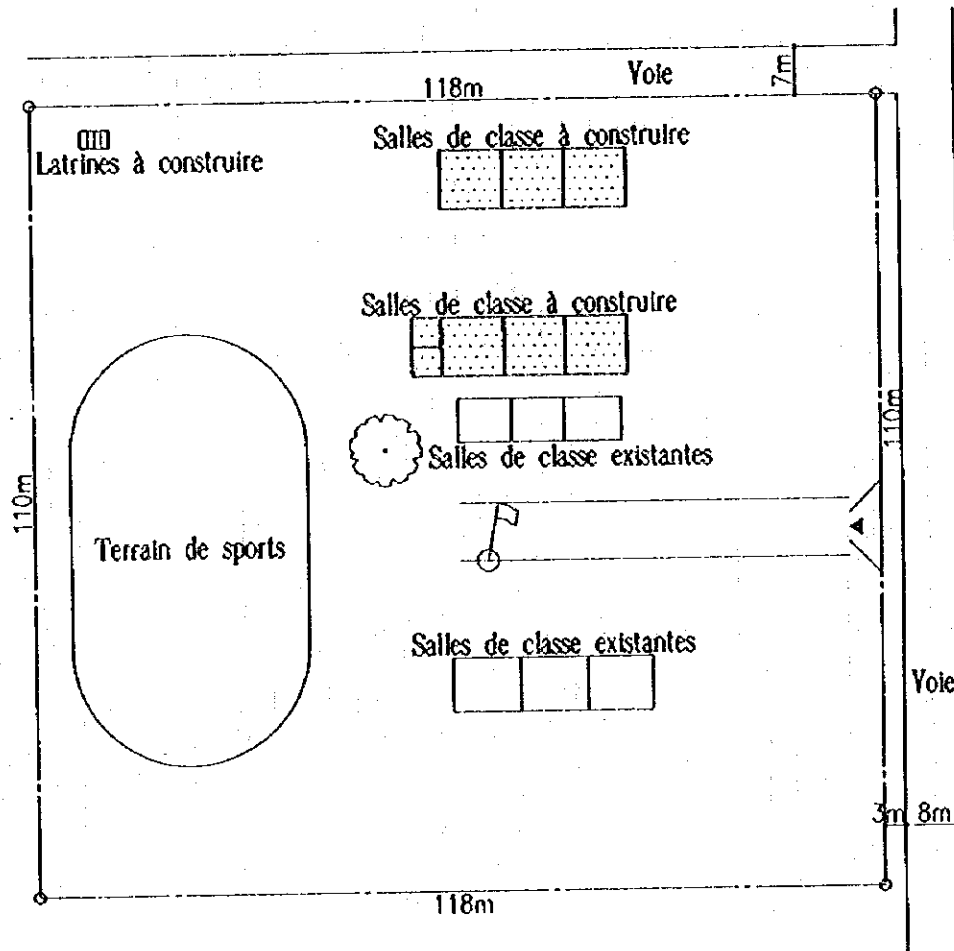
Situations actuelles de l'école			Conditions du site	
Nombre d'élève		2 4 4	Conditions de voie d'accès	Bonnes
Nombre de classes		6	Topographie du site	Plate
Nombre d'enseignants		6	Nécessité de terrassement	Non
Nombre de salles de classe	Existant	6	Alimentation en eau	Néant
	En construction	0	Etablissement à construire	
Autre ouvrage			Salles de classe	6
Néant			Bureau + Magasin	1
			Latrines (Nombre de cellules)	4
			Citerne	0
			Bâtiment à démolir	Néant

2. Carte de situation du site



1/500,000

V. OUEME
Avrankou
No.2 Kouiti-Tossouhon



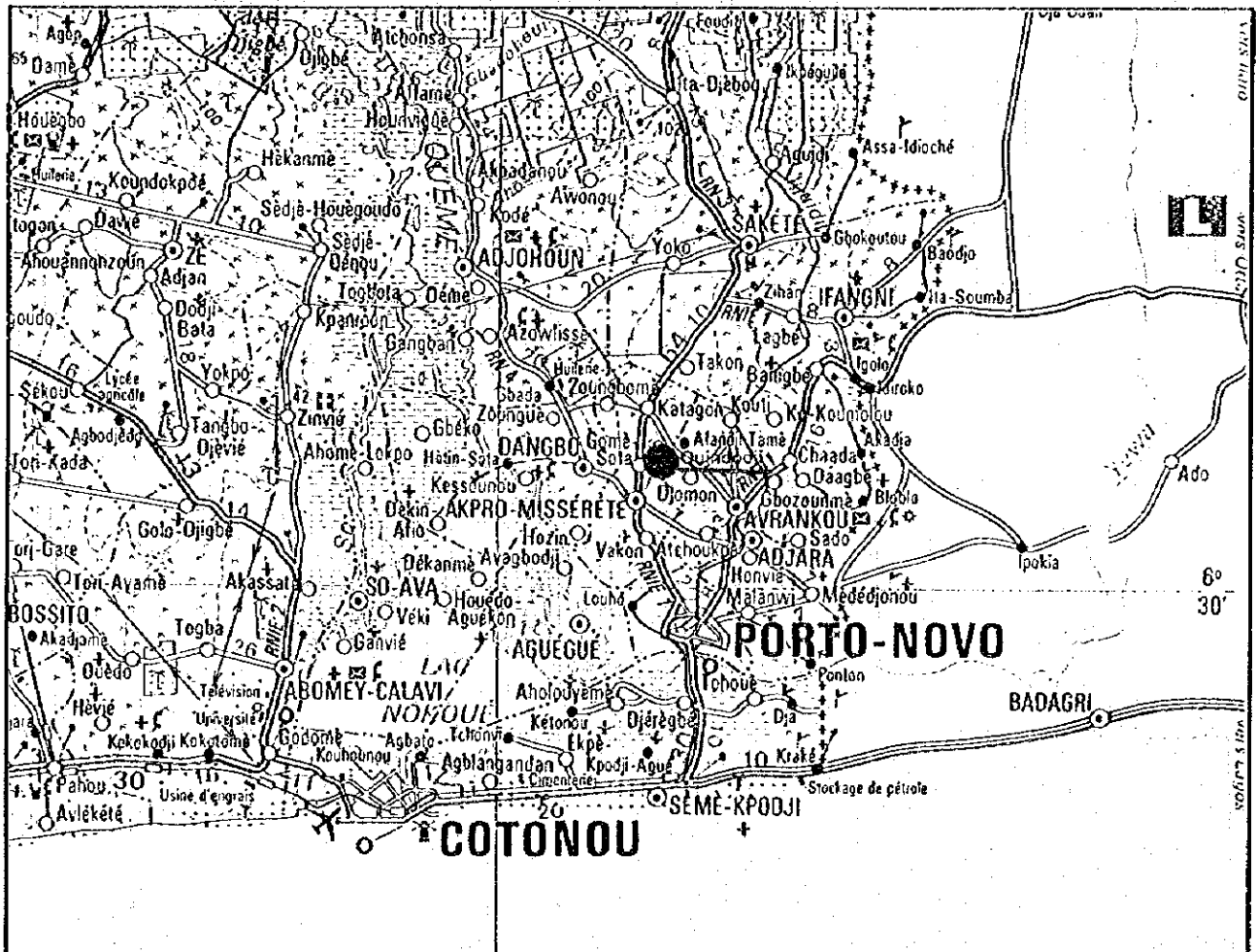
S=1:1,000

No.	Préfecture	Sous-Préfecture	Nom de l'école
V-3	OUEME	Avrankou	Quindodji

1. Résultat d'étude

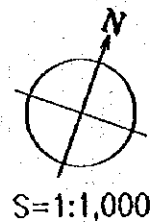
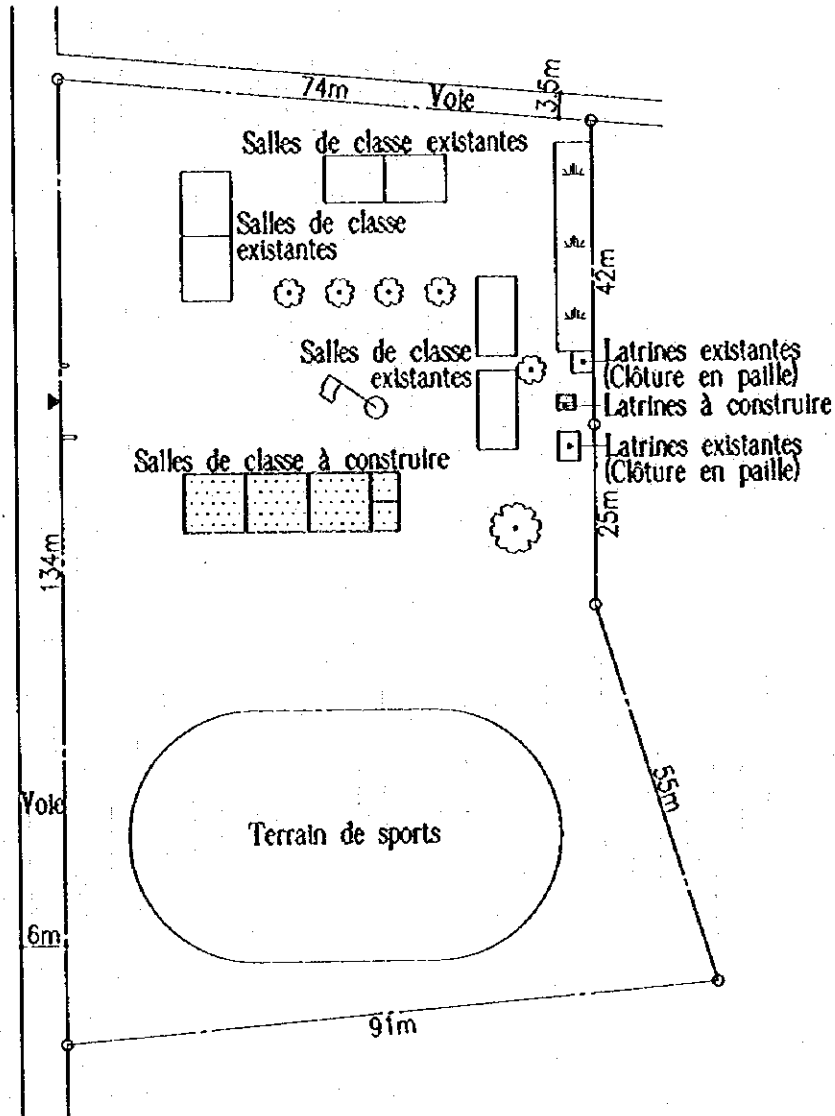
Situations actuelles de l'école			Conditions du site	
Nombre d'élève		410	Conditions de voie d'accès	Bonnes
Nombre de classes		6	Topographie du site	Plate
Nombre d'enseignants		6	Nécessité de terrassement	Non
Nombre de salles de classe	Existant	6	Alimentation en eau	Néant
	En construction	0	Etablissement à construire	
Autre ouvrage			Salles de classe	3
Latrines en paille			Bureau+Magasin	1
			Latrines(Nombre de cellules)	2
			Citerne	0
			Bâtiment à démolir	Néant

2. Carte de situation du site



1/500,000

V. OUEME
 Avrankou
 No.3 Ouindodji

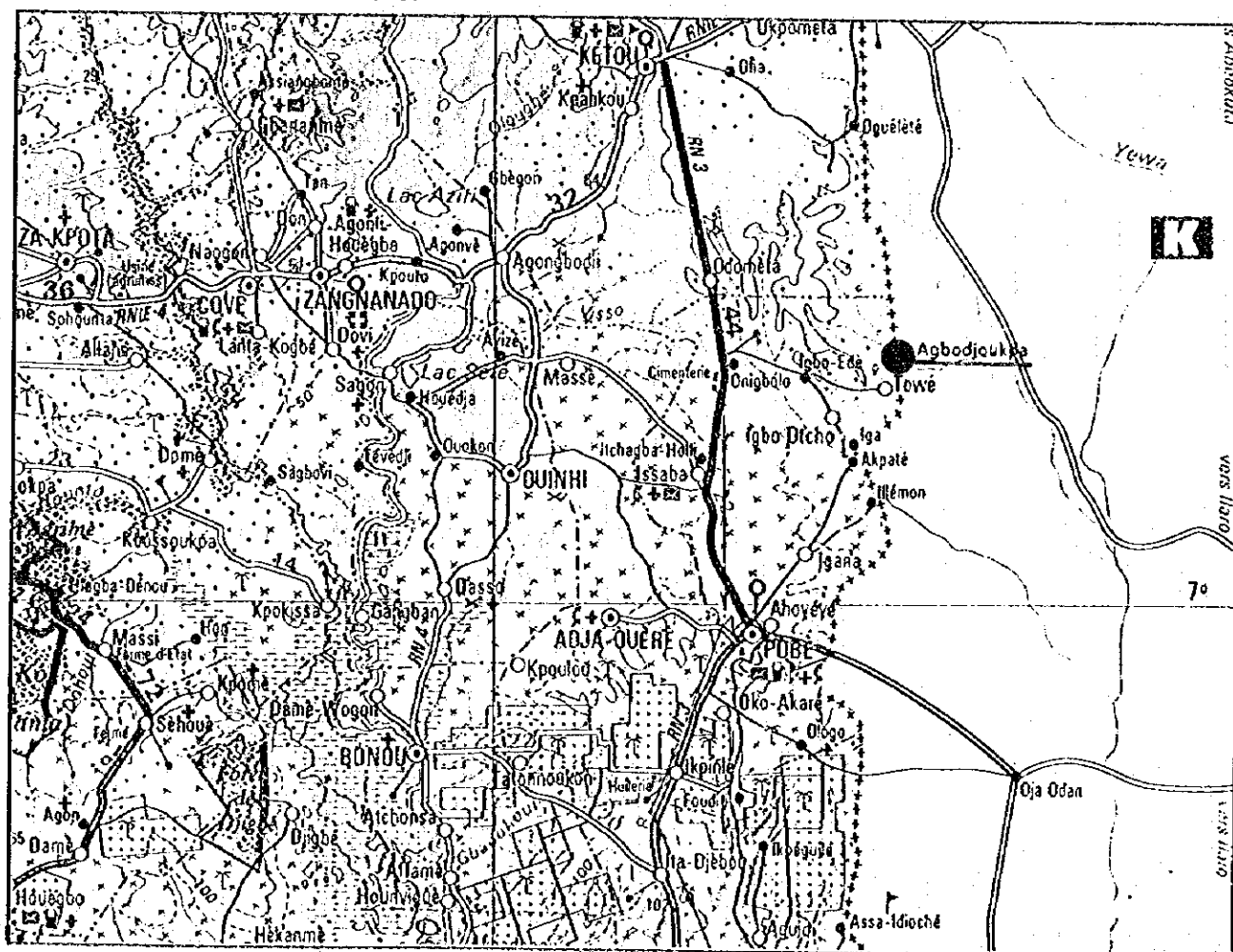


No.	Préfecture	Sous-Préfecture	Nom de l'école
V-4	OUEME	Pobè	Agbodjoukpa

1. Résultat d'étude

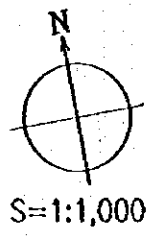
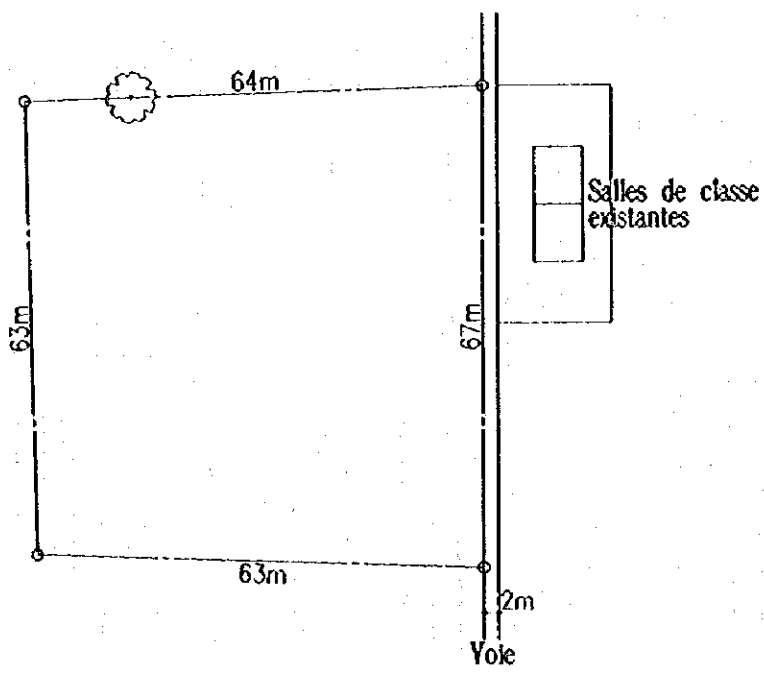
Situations actuelles de l'école			Conditions du site	
Nombre d'élève		18	Conditions de voie d'accès	Mauvaises
Nombre de classes		1	Topographie du site	Plate
Nombre d'enseignants		1	Nécessité de terrassement	—
Nombre de salles de classe	Existant	2	Alimentation en eau	Néant
	En construction	0	Etablissement à construire	
Autre ouvrage			Salles de classe	—
Néant			Bureau+Magasin	—
			Latrines(Nombre de cellules)	—
			Citerne	—
			Bâtiment à démolir	—

2. Carte de situation du site



1/500,000

V. OUEME
Pobé
No.4 Agbodjoukpa

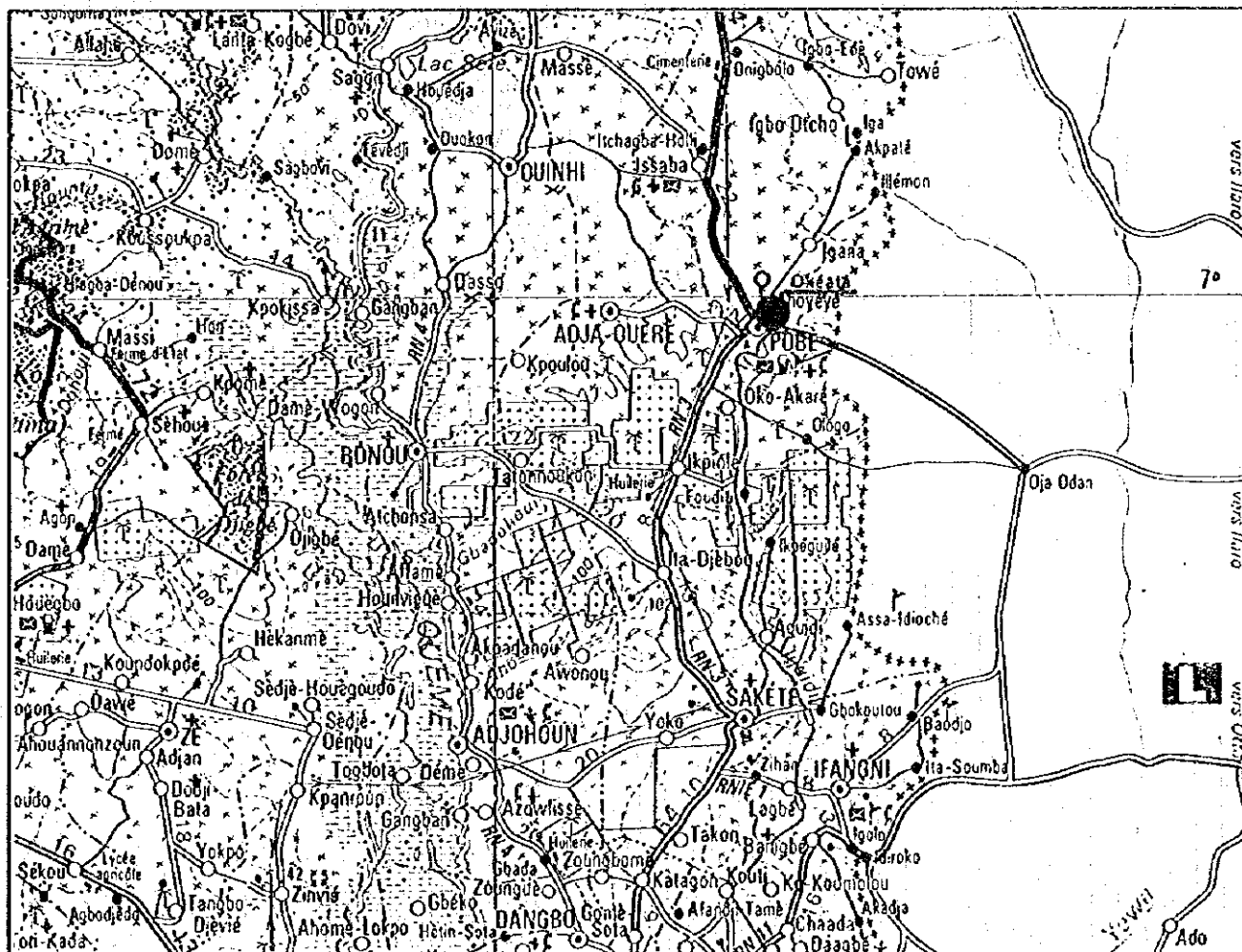


No.	Préfecture	Sous-Préfecture	Nom de l'école
V - 5	OUEME	Pobè	Okéata

1. Résultat d'étude

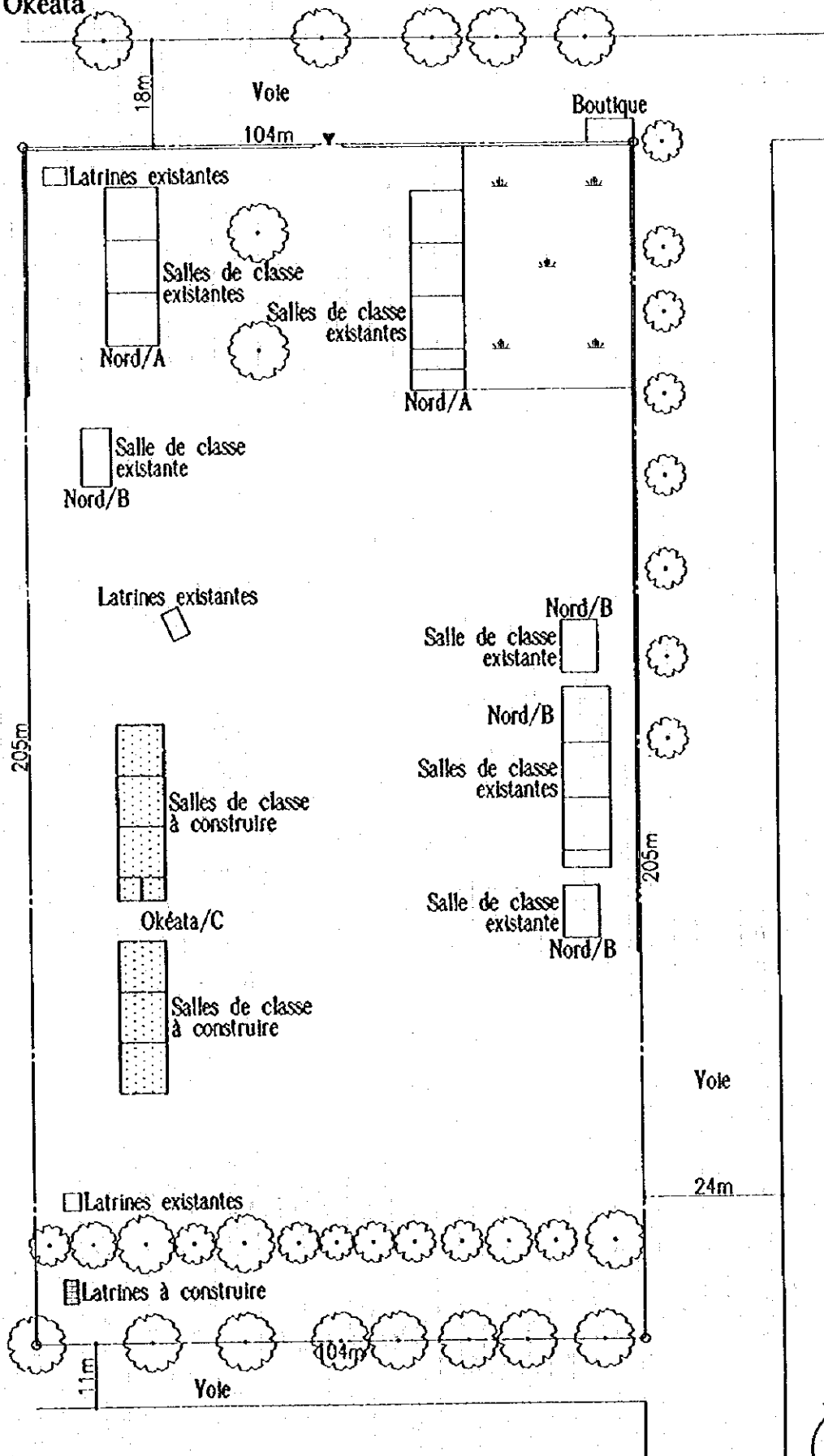
Situations actuelles de l'école			Conditions du site	
Nombre d'élève	2 8 1		Conditions de voie d'accès	Bonnes
Nombre de classes	4		Topographie du site	Plate
Nombre d'enseignants	6		Nécessité de terrassement	Non
Nombre de salles de classe	Existant	0	Alimentation en eau	Puits
	En construction	0	Etablissement à construire	
Autre ouvrage			Salles de classe	6
Transfert au nouveau site			Bureau + Magasin	1
Latrines			Latrines (Nombre de cellules)	4
(Autre bâtiment sur le même site)			Citerne	0
			Bâtiment à démolir	Néant

2. Carte de situation du site



1/500,000

V. OUÈME
 Pobé
 No.5 Okéata

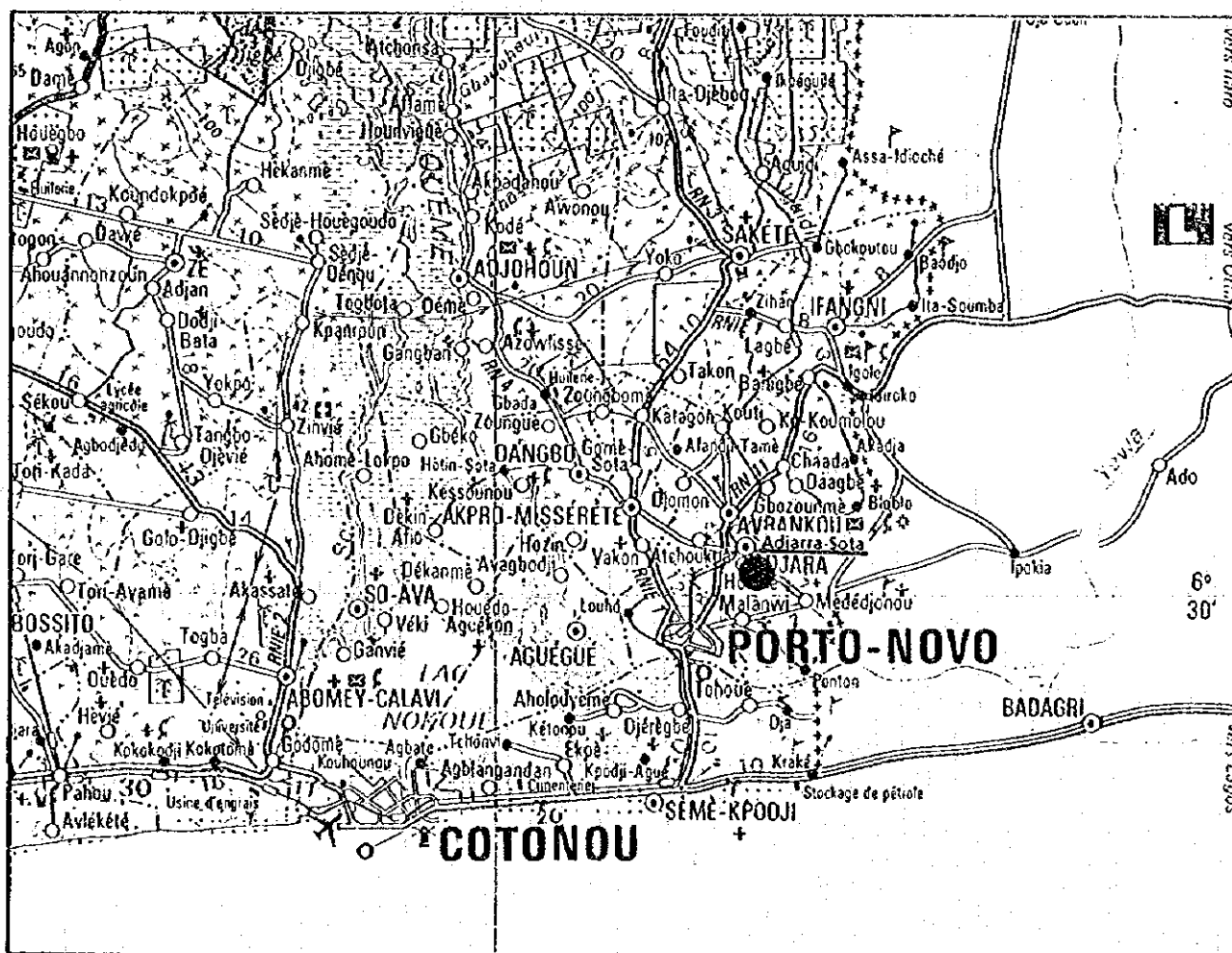


No.	Préfecture	Sous-Préfecture	Nom de l'école
V-6	OUÈME	Adjarra	Adjarra-Sota

1. Résultat d'étude

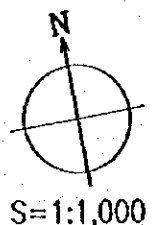
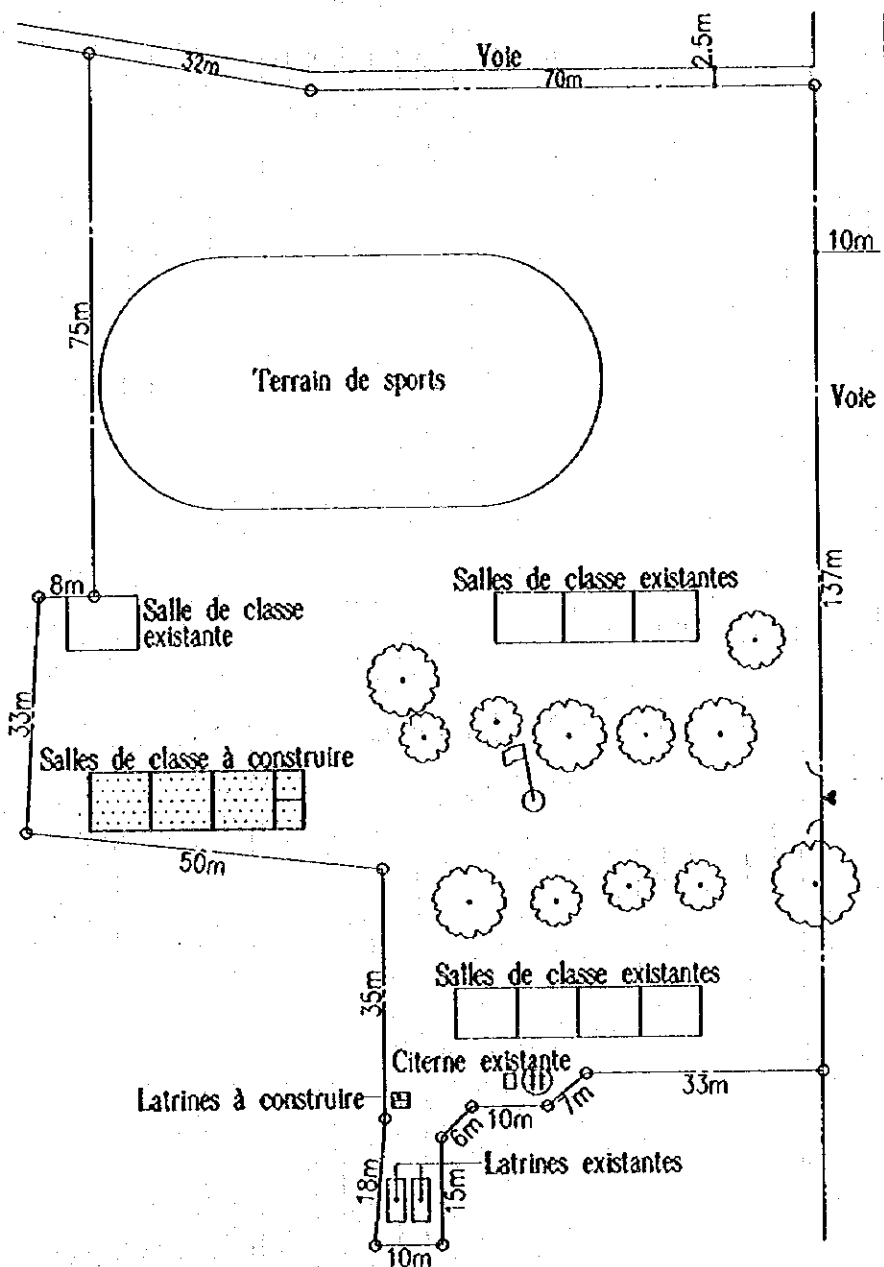
Situations actuelles de l'école			Conditions du site	
Nombre d'élève	4 3 8		Conditions de voie d'accès	Bonnes
Nombre de classes	6		Topographie du site	Plate
Nombre d'enseignants	8		Nécessité de terrassement	Non
Nombre de salles de classe	Existant	7	Alimentation en eau	Puits
	En construction	3	Etablissement à construire	
Autre ouvrage			Salles de classe	3
Bureau • Latrines			Bureau+Magasin	1
			Latrines(Nombre de cellules)	2
			Citerne	0
			Bâtiment à démolir	Néant

2. Carte de situation du site



1/500,000

V. OUEME
 Adjarra
 No.6 Adjarra-Sota



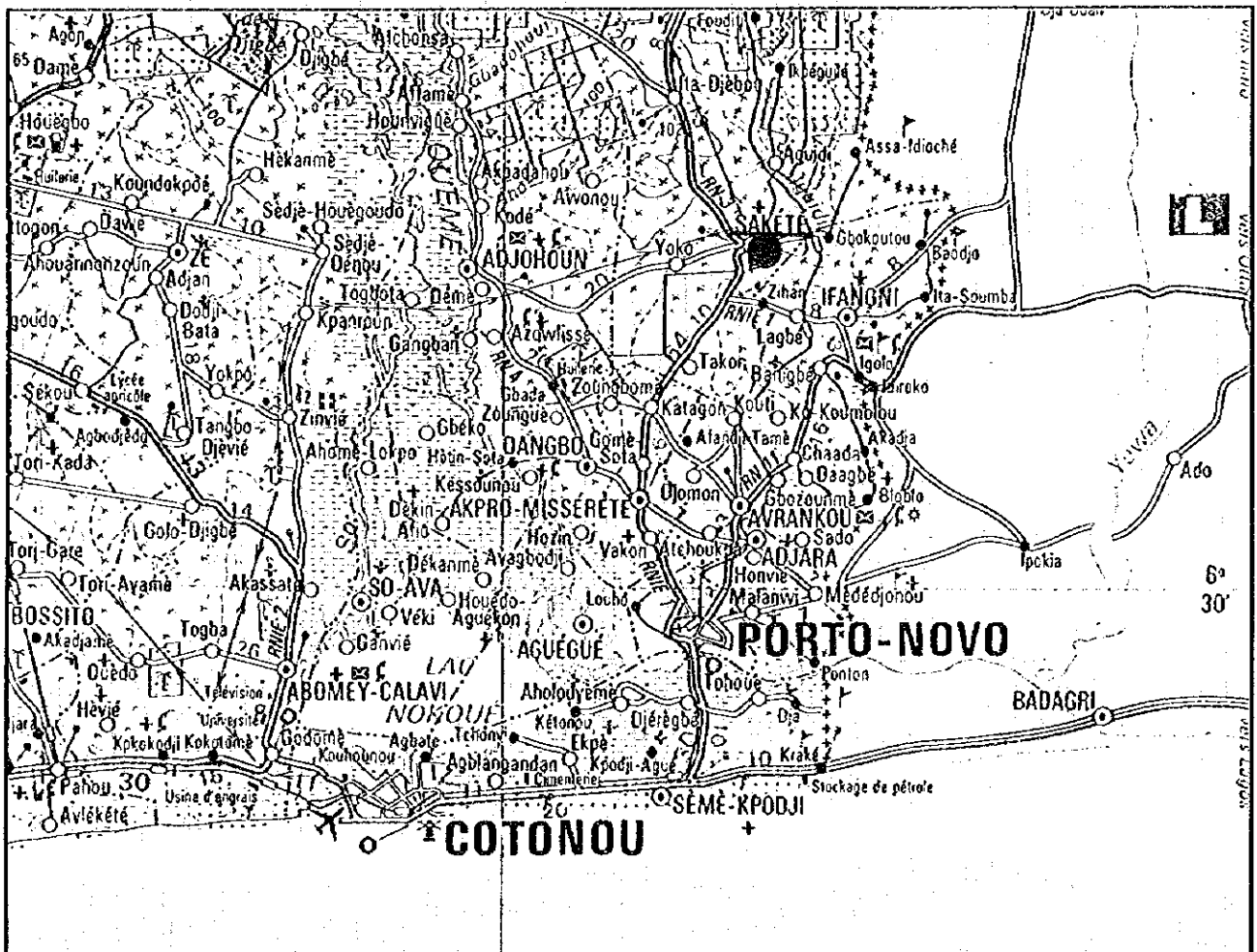
S=1:1,000

No.	Préfecture	Sous-Préfecture	Nom de l'école
V-7	OUEME	Sakété	Sakété Centre/B

1. Résultat d'étude

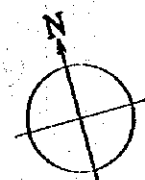
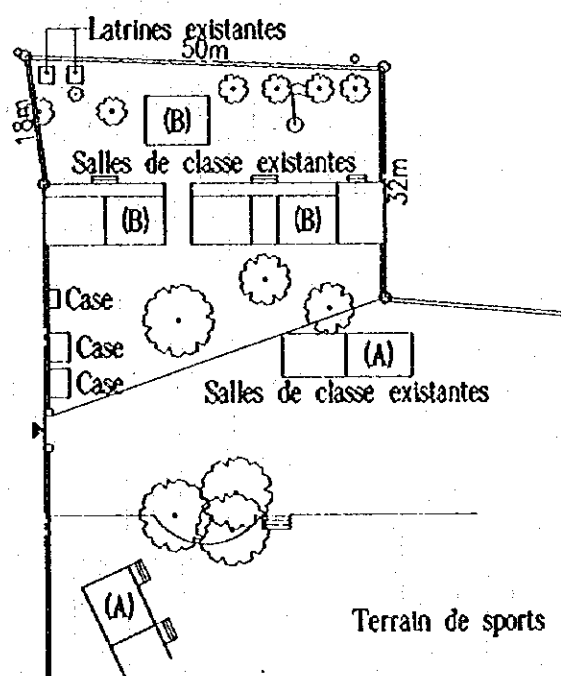
Situations actuelles de l'école			Conditions du site	
Nombre d'élève		2 9 3	Conditions de voie d'accès	Bonnes
Nombre de classes		6	Topographie du site	Plate(Etroite)
Nombre d'enseignants		7	Nécessité de terrassement	—
Nombre de salles de classe	Bxistant	6	Alimentation en eau	Puits
	En construction	0	Etablissement à construire	
Autre ouvrage			Salles de classe	—
Bureau • Latrines			Bureau + Magasin	—
(Autre école sur le site avoisinant)			Latrines(Nombre de cellules)	—
			Citerne	—
			Bâtiment à démolir	—

2. Carte de situation du site



1/500,000

V. OUEME
Sakété
No.7 Sakété Centre/B

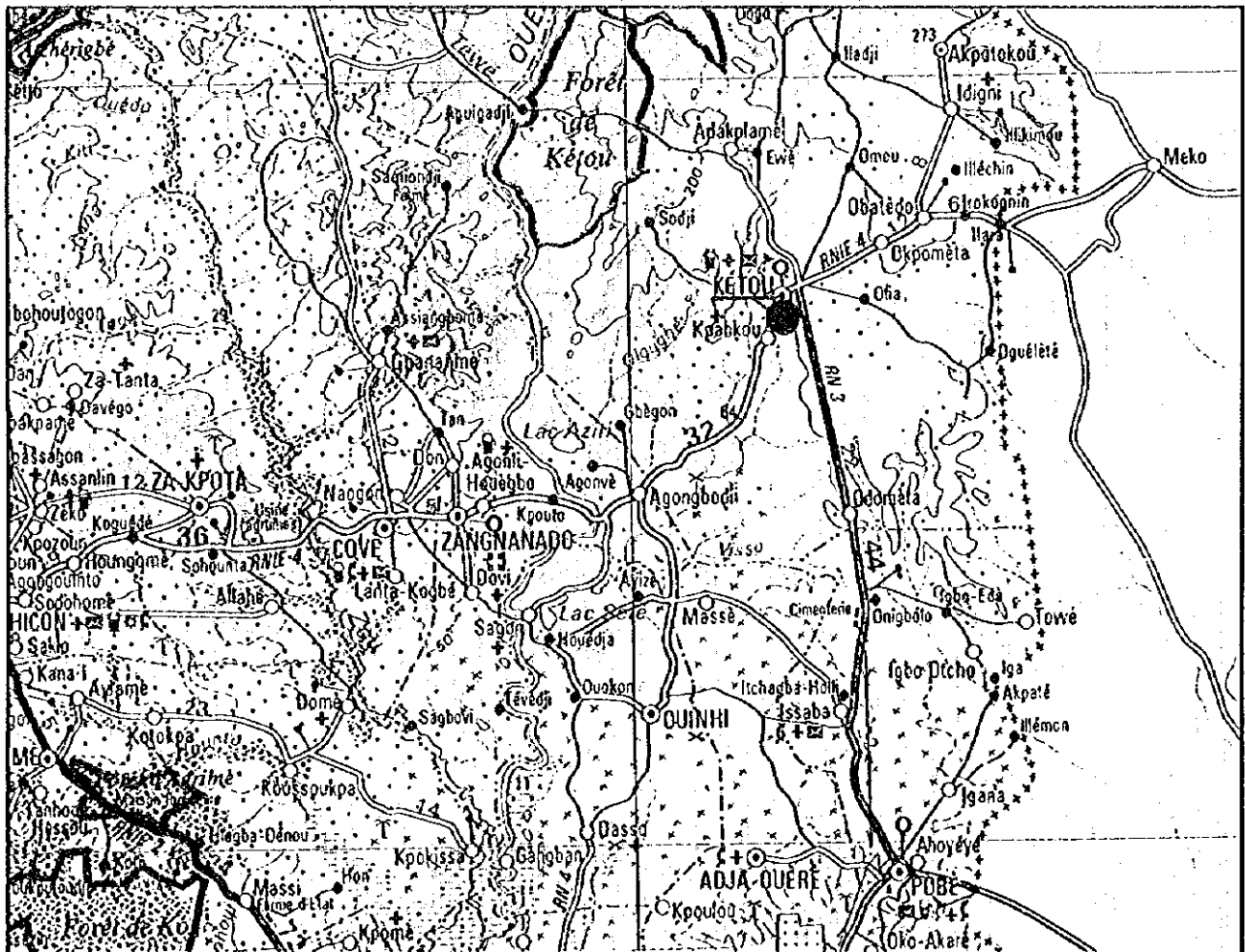


No.	Préfecture	Sous-Préfecture	Nom de l'école
V-8	OUEME	Kétou	Kétou Centre/C

1. Résultat d'étude

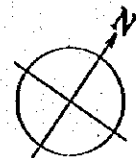
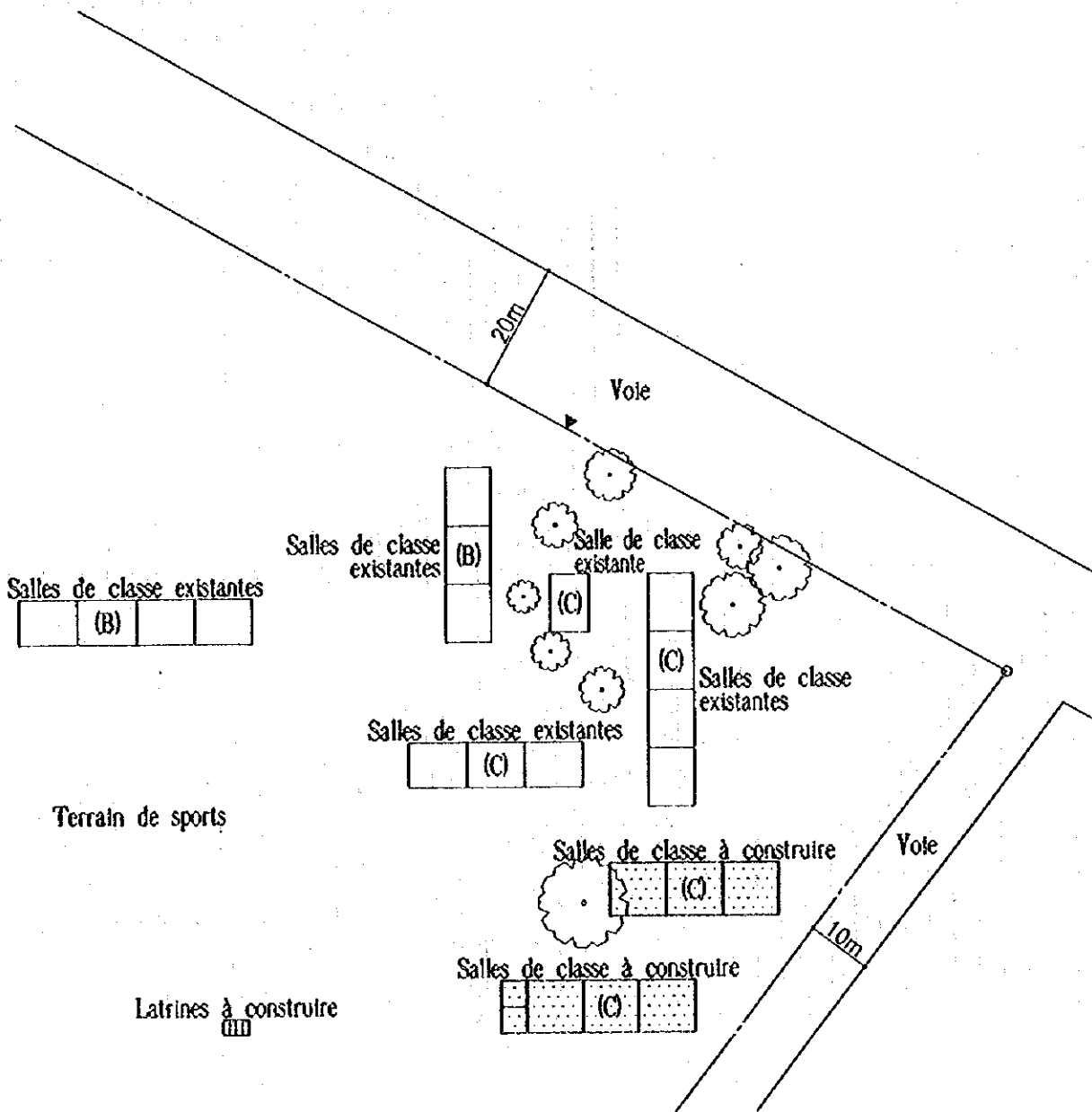
Situations actuelles de l'école		Conditions du site	
Nombre d'élève	3 3 3	Conditions de voie d'accès	Bonnes
Nombre de classes	6	Topographie du site	Plate
Nombre d'enseignants	6	Nécessité de terrassement	Non
Nombre de salles de classe	Existant	Alimentation en eau	Néant
	En construction	Etablissement à construire	
Autre ouvrage		Salles de classe	6
Néant		Bureau+Magasin	1
		Latrines(Nombre de cellules)	4
(Autre école sur le même site)		Citerne	0
		Bâtiment à démolir	Néant

2. Carte de situation du site



1/500,000

V. OUEME
 Kétou
 No.8 Kétou Centre/C



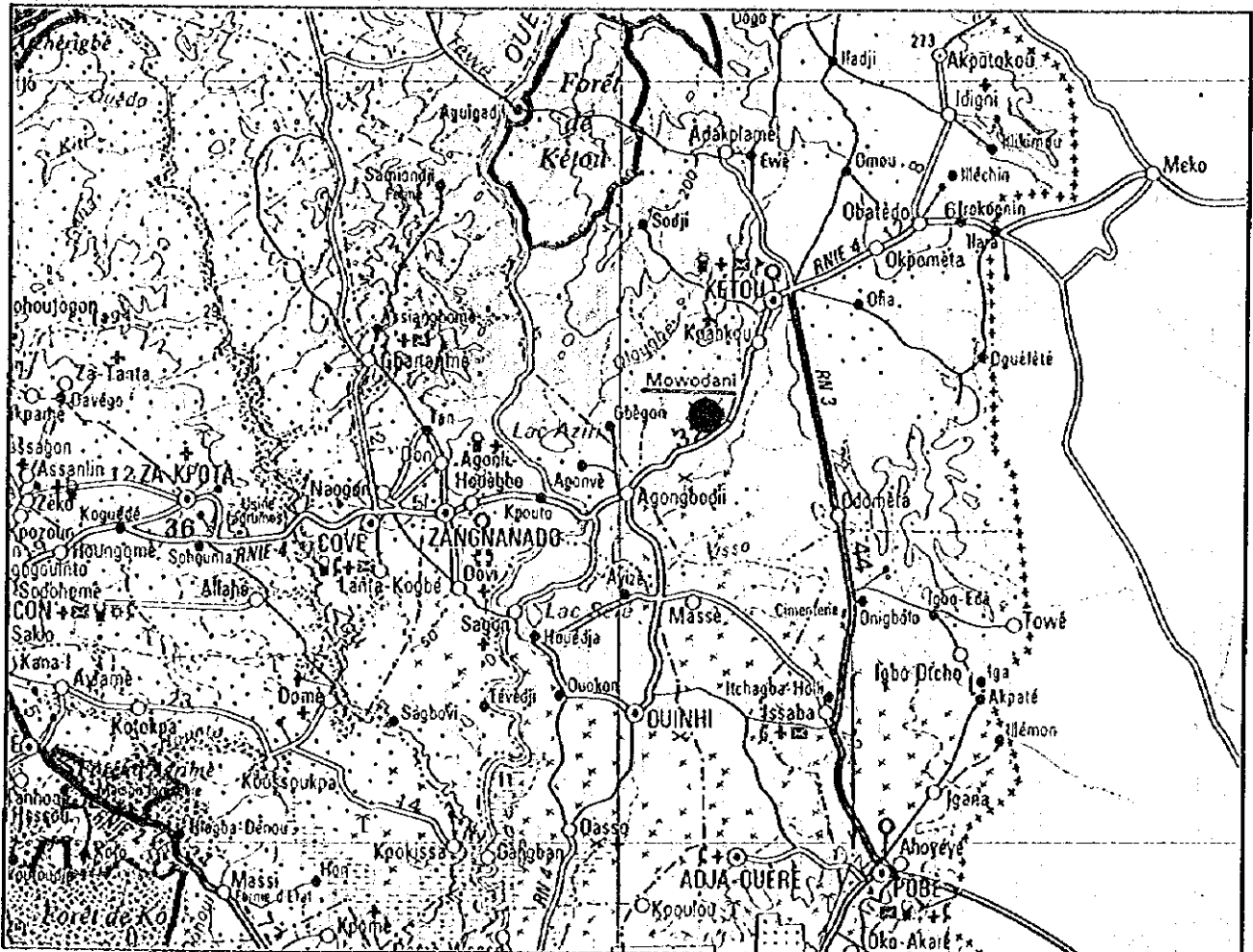
S=1:1,000

No.	Préfecture	Sous-Préfecture	Nom de l'école
V-9	OUEME	Kétou	Mowodani

1. Résultat d'étude

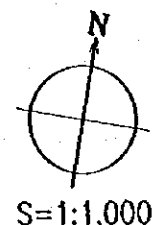
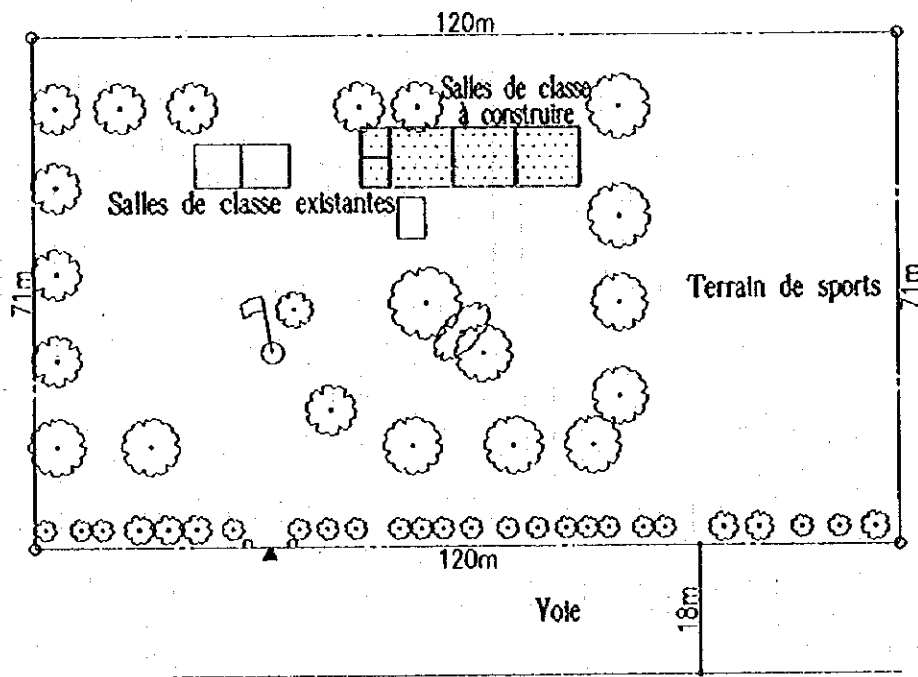
Situations actuelles de l'école		Conditions du site	
Nombre d'élève	1 4 7	Conditions de voie d'accès	Bonnes
Nombre de classes	4	Topographie du site	Plate
Nombre d'enseignants	3	Nécessité de terrassement	Non
Nombre de salles de classe	Existant	Alimentation en eau	Néant
	En construction	Etablissement à construire	
Autre ouvrage		Salles de classe	3
Néant		Bureau + Magasin	1
		Latrines (Nombre de cellules)	0
		Citerne	0
		Bâtiment à démolir	Néant

2. Carte de situation du site



1/500,000

V. OUEME
Kétou
No.9 Mowodant



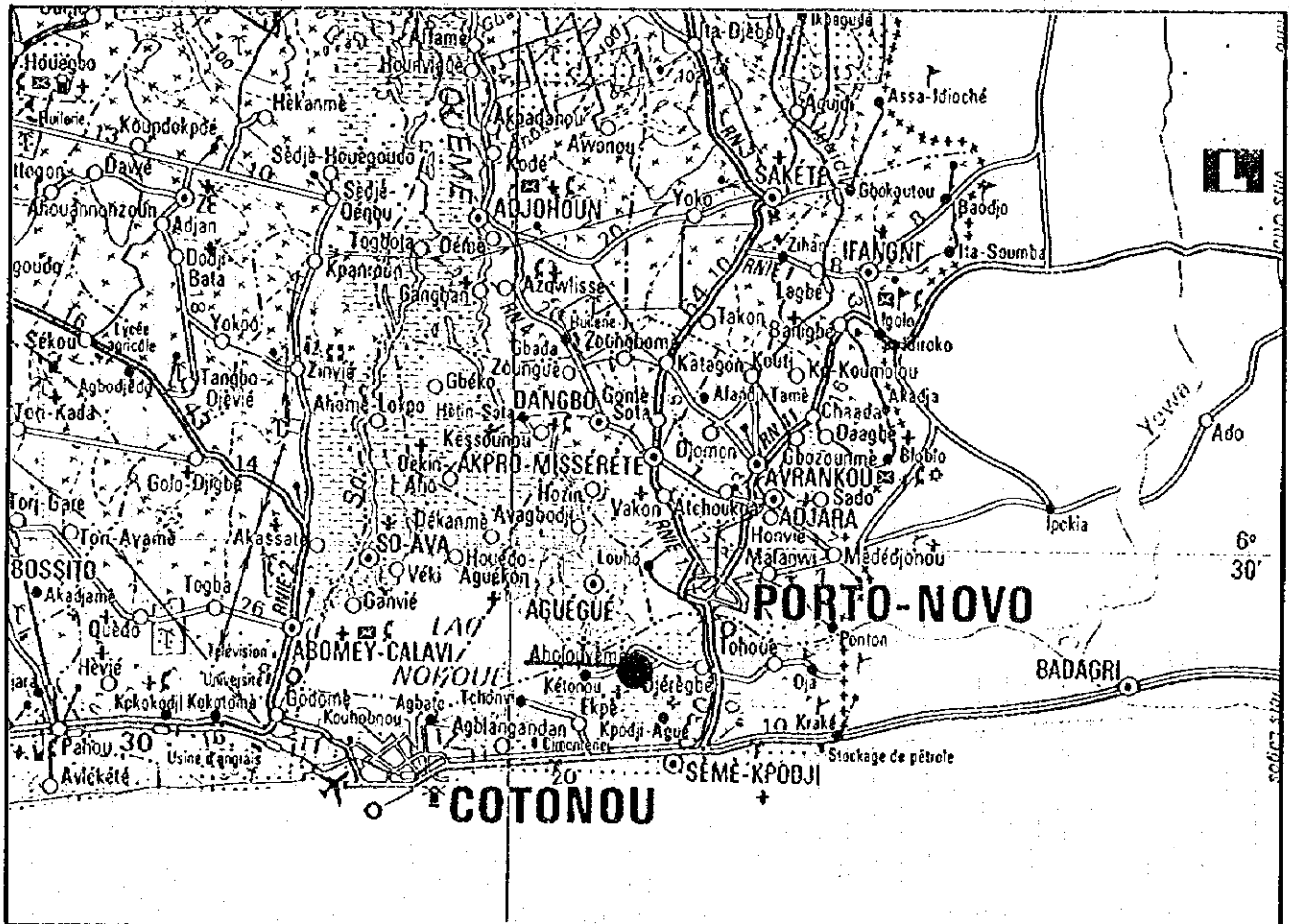
S=1:1,000

No.	Préfecture	Sous-Préfecture	Nom de l'école
V-10	OUEME	Sémé-Kpodji	Aholouyémé

1. Résultat d'étude

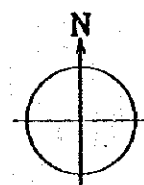
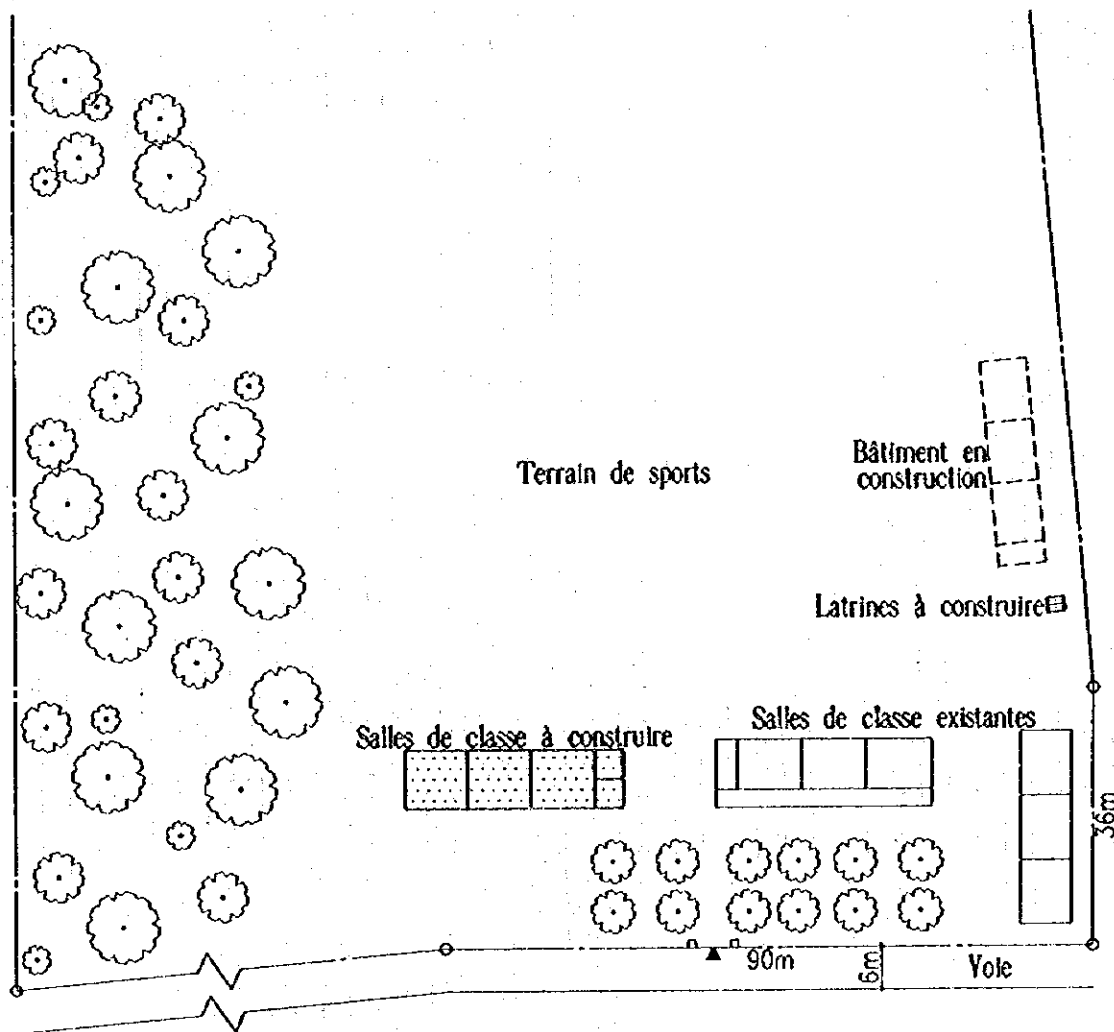
Situations actuelles de l'école			Conditions du site			
Nombre d'élève		414	Conditions de voie d'accès	Inaccessible en saison des pluies		
Nombre de classes		6	Topographie du site	Plate		
Nombre d'enseignants		6	Nécessité de terrassement	Non		
Nombre de salles de classe	Existant	6	Alimentation en eau	Néant		
	En construction	3	Etablissement à construire			
Autre ouvrage						
Bureau					Salles de classe	3
					Bureau+Magasin	1
					Latrines(Nombre de cellules)	2
			Citerne	0		
			Bâtiment à démolir	Néant		

2. Carte de situation du site



1/500,000

V. OUEME
Sémè-Kpodji
No.10 Aholouyèmè



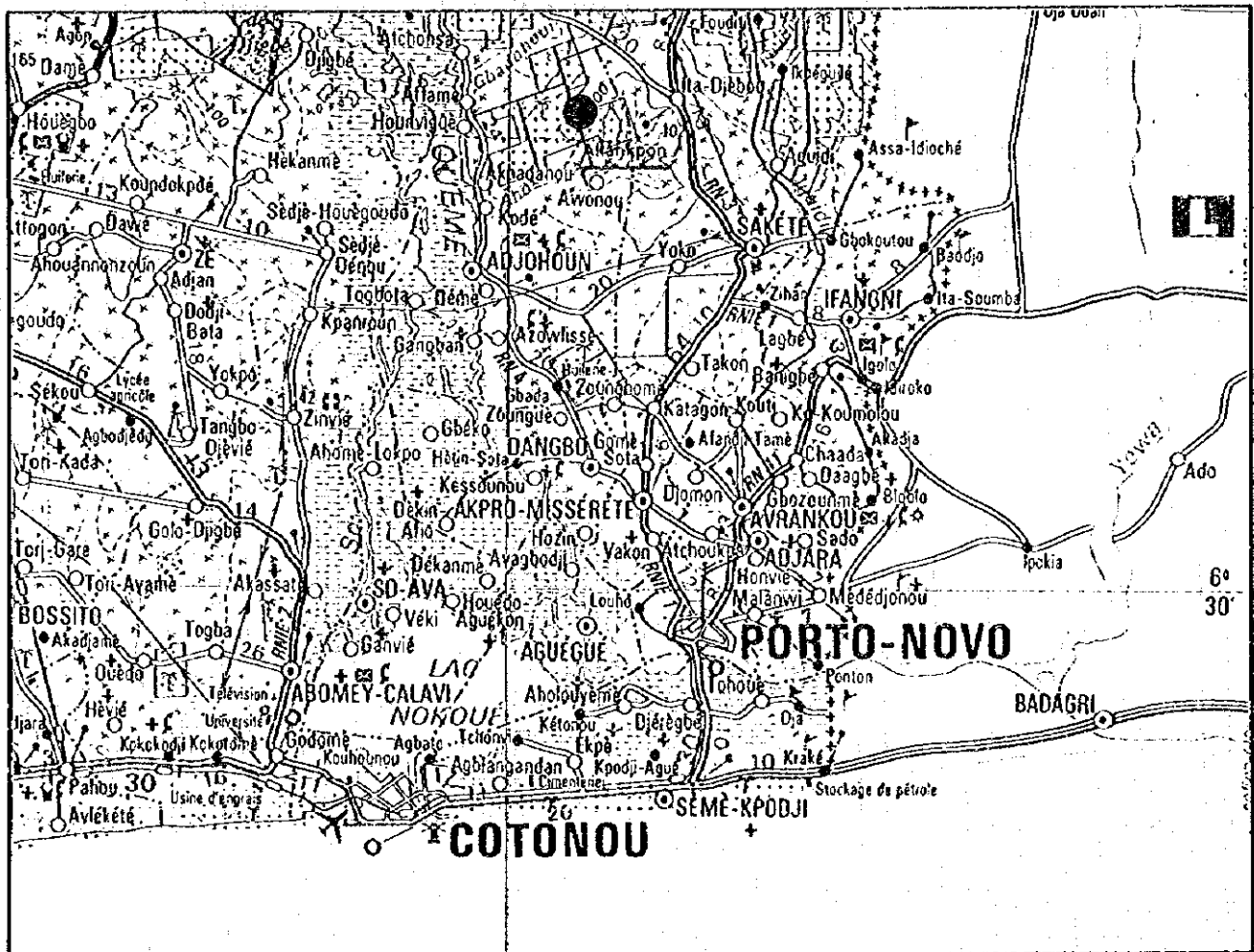
S=1:1,000

No.	Préfecture	Sous-Préfecture	Nom de l'école
V-11	OUEME	Bonou	Allankpon

1. Résultat d'étude

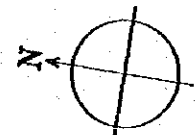
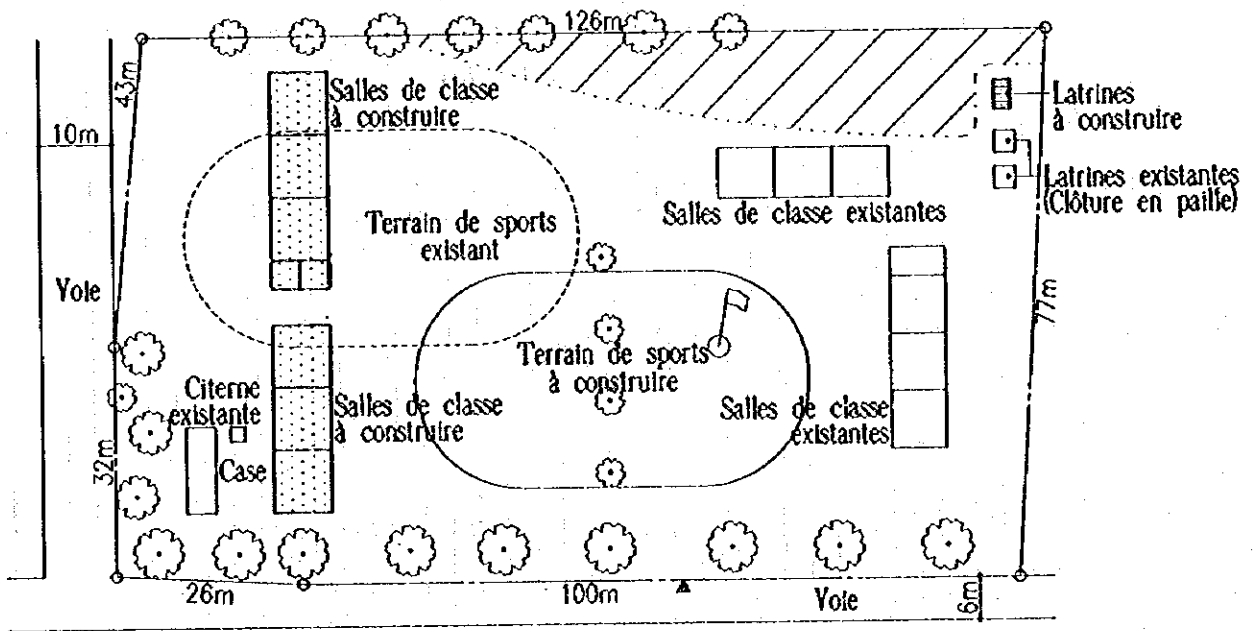
Situations actuelles de l'école		Conditions du site	
Nombre d'élève	290	Conditions de voie d'accès	Bonnes
Nombre de classes	6	Topographie du site	Plate
Nombre d'enseignants	5	Nécessité de terrassement	Non
Nombre de salles de classe	Existant	Alimentation en eau	Néant
	En construction	Etablissement à construire	
Autre ouvrage		Salles de classe	6
Bureau • Latrines en paille		Bureau + Magasin	1
		Latrines (Nombre de cellules)	4
		Citerne	0
		Bâtiment à démolir	Néant

2. Carte de situation du site



1/500,000

V. OUEME
 Bonou
 No.11 Allankpon



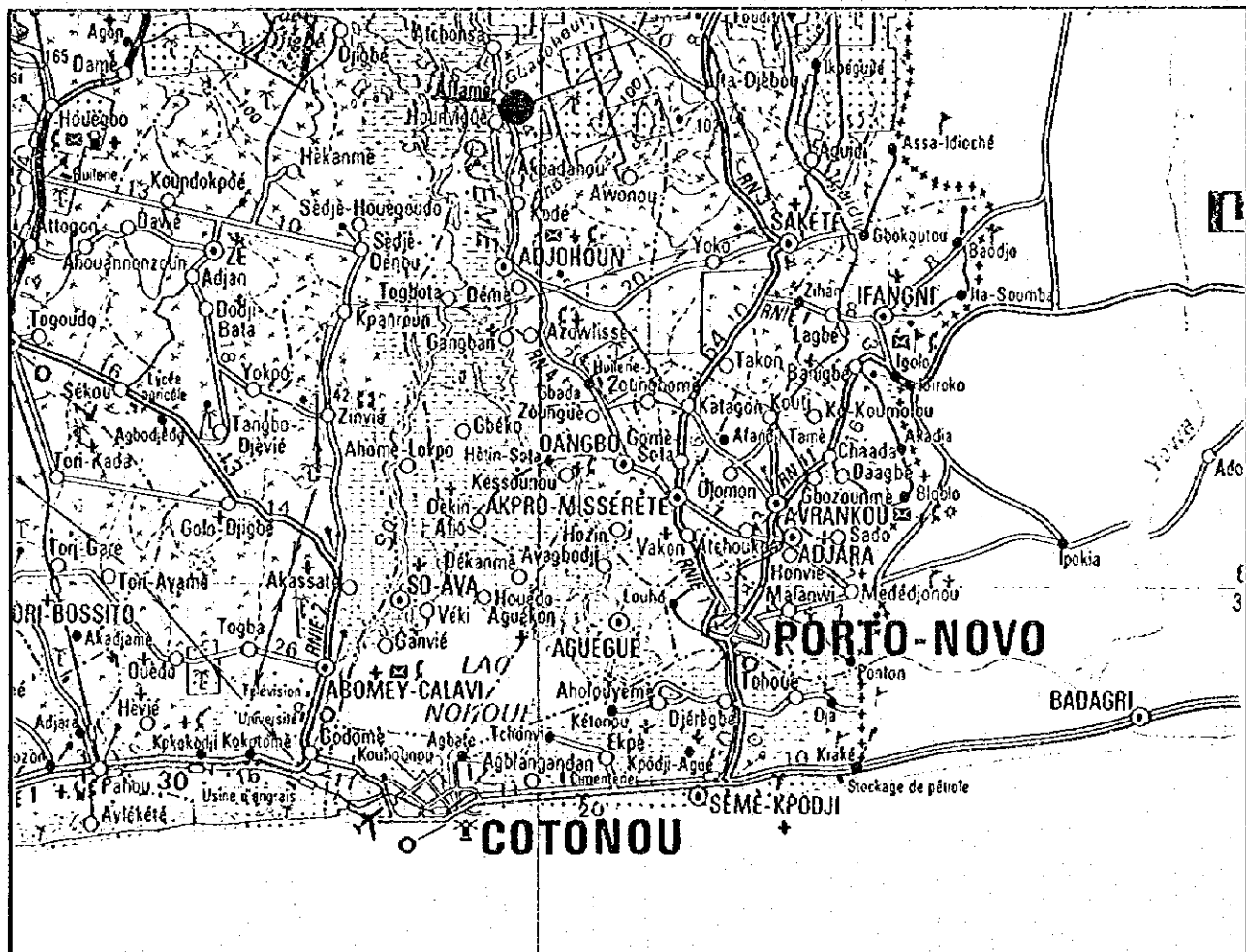
S=1:1,000

No.	Préfecture	Sous-Préfecture	Nom de l'école
V-12	OUEME	Bonou	Affamè/B

1. Résultat d'étude

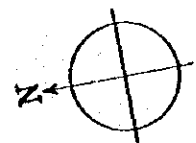
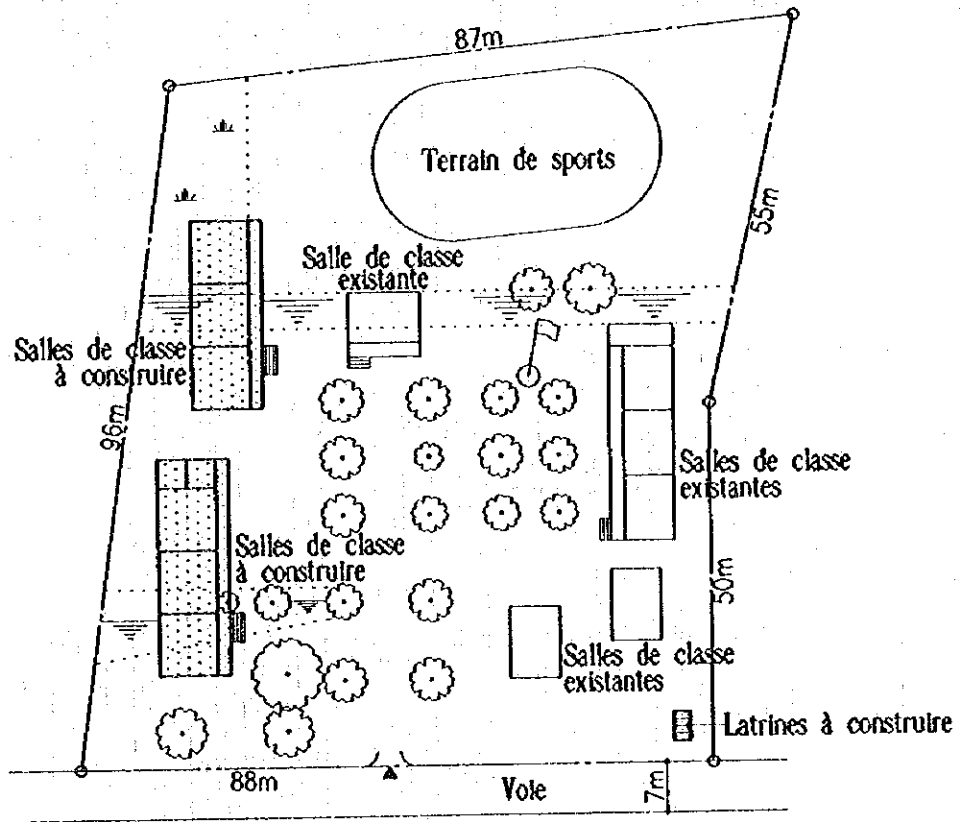
Situations actuelles de l'école		Conditions du site	
Nombre d'élève	2 6 5	Conditions de voie d'accès	Bonnes
Nombre de classes	6	Topographie du site	En pente
Nombre d'enseignants	6	Nécessité de terrassement	Oui
Nombre de salles de classe	Existant	Alimentation en eau	Néant
	En construction	Etablissement à construire	
Autre ouvrage		Salles de classe	6
Transfert au nouveau site		Bureau+Magasin	1
		Latrines(Nombre de cellules)	4
(Autre école sur le même site)		Citerne	0
		Bâtiment à démolir	Néant

2. Carte de situation du site



1/500,000

V. OUEME
Bonou
No.12 Affamè/B



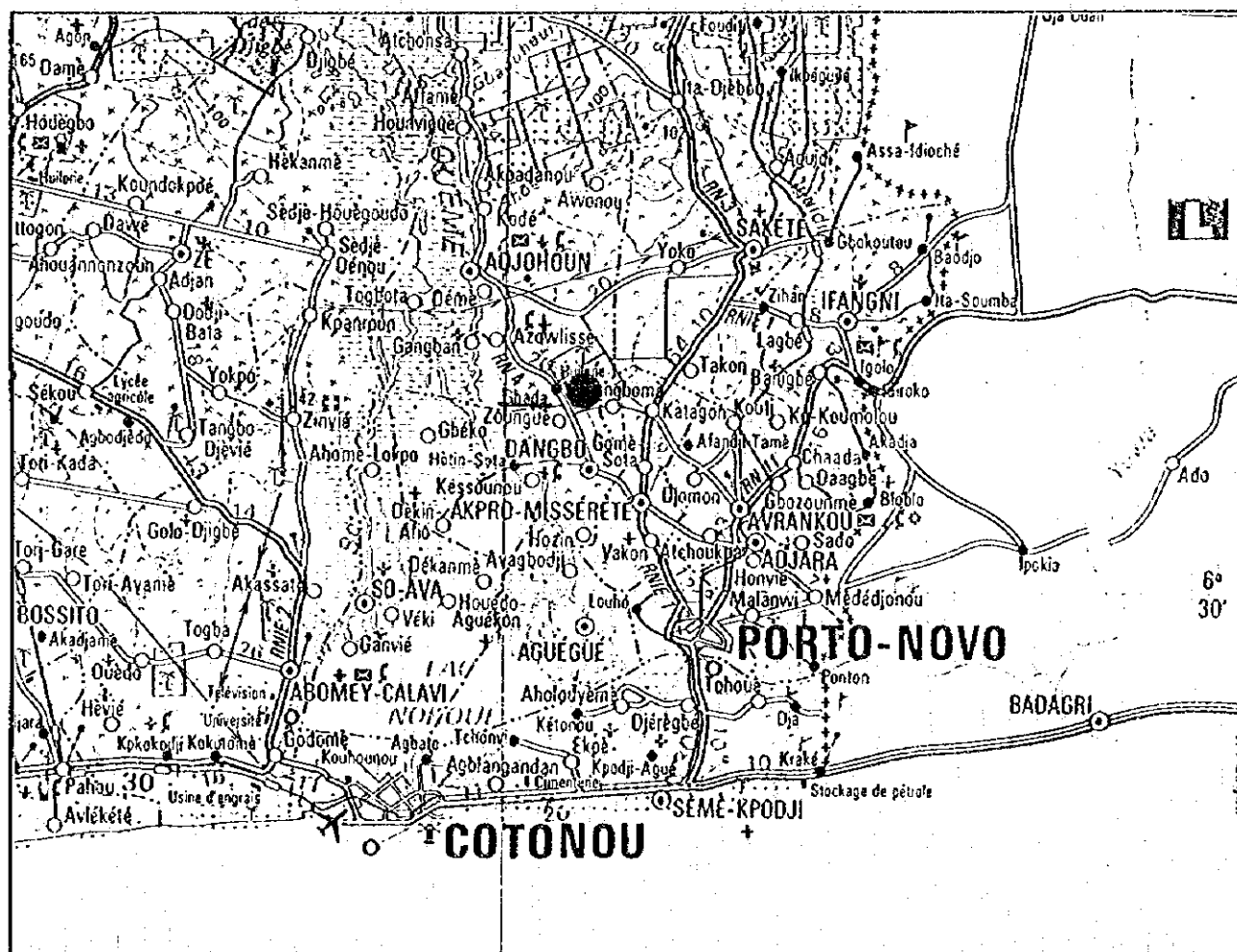
S=1:1,000

No.	Préfecture	Sous-Préfecture	Nom de l'école
V-13	OUEME	Adjohoun	Gbada

1. Résultat d'étude

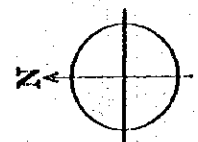
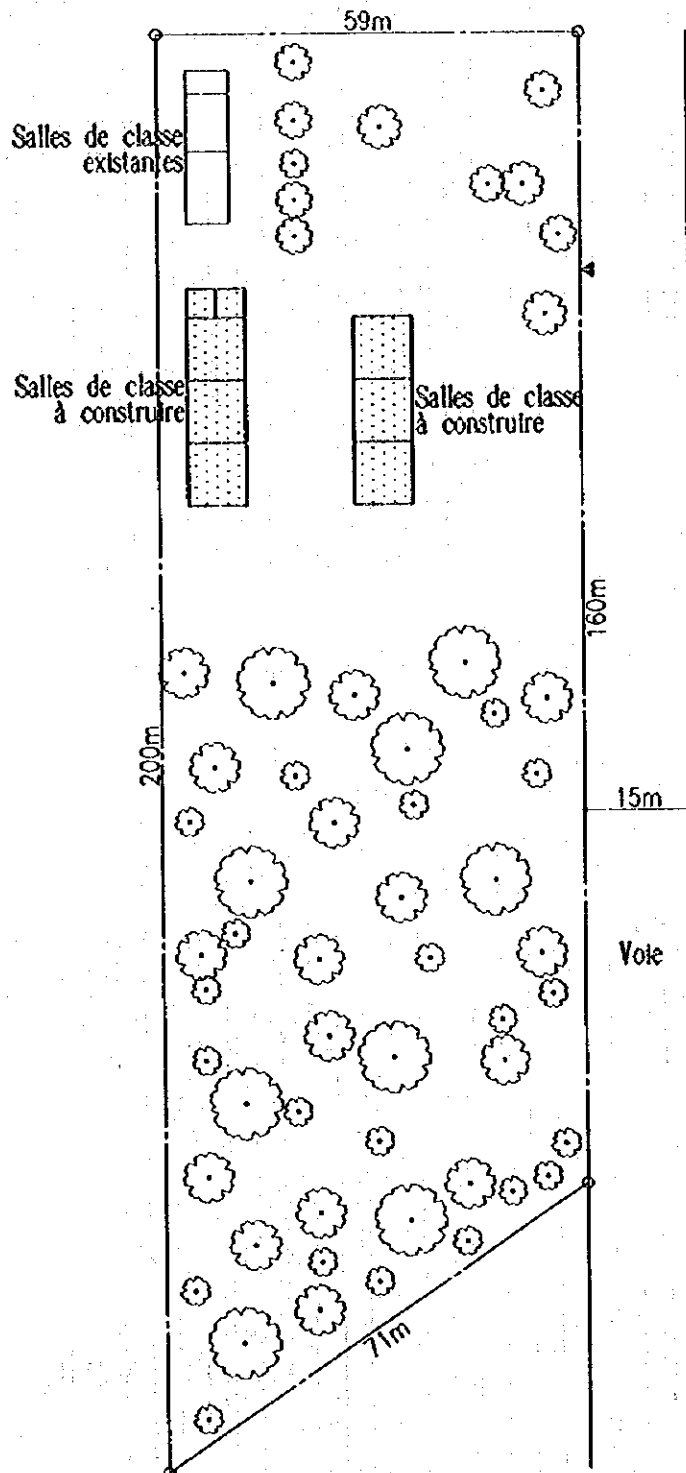
Situations actuelles de l'école			Conditions du site	
Nombre d'élève		4 5 0	Conditions de voie d'accès	Bonnes
Nombre de classes		6	Topographie du site	En pente
Nombre d'enseignants		6	Nécessité de terrassement	Oui
Nombre de salles de classe	Existant	2	Alimentation en eau	Néant
	En construction	0	Etablissements à construire	
Autre ouvrage			Salles de classe	6
Transfert au nouveau site			Bureau+Magasin	1
			Latrines(Nombre de cellules)	0
			Citerne	0
			Bâtiment à démolir	Néant

2. Carte de situation du site



1/500,000

V. OUEME
Adjohoun
No.13 Ghada



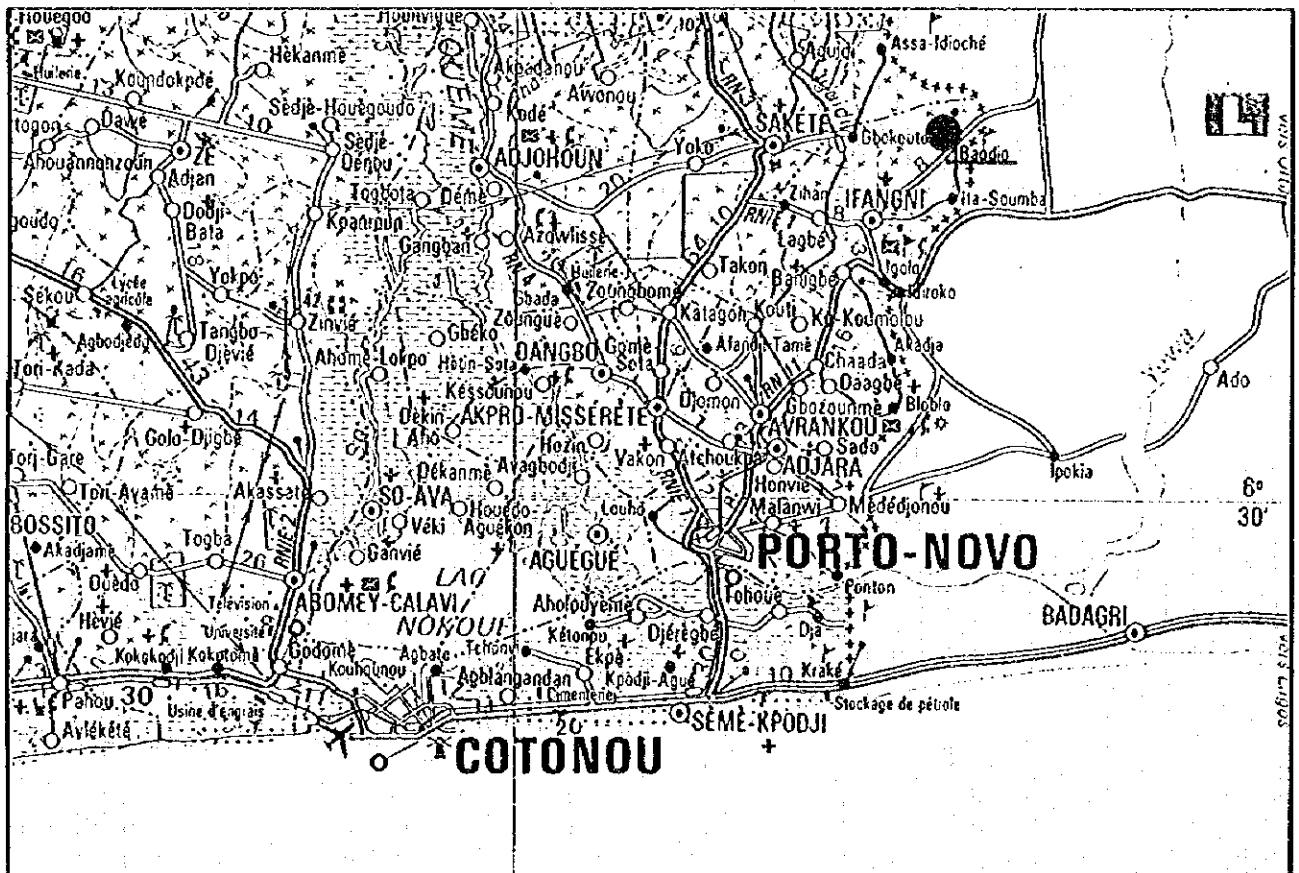
S=1:1,000

No.	Préfecture	Sous-Préfecture	Nom de l'école
V-14	OUEMB	Ifangni	Baodjo

1. Résultat d'étude

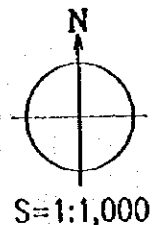
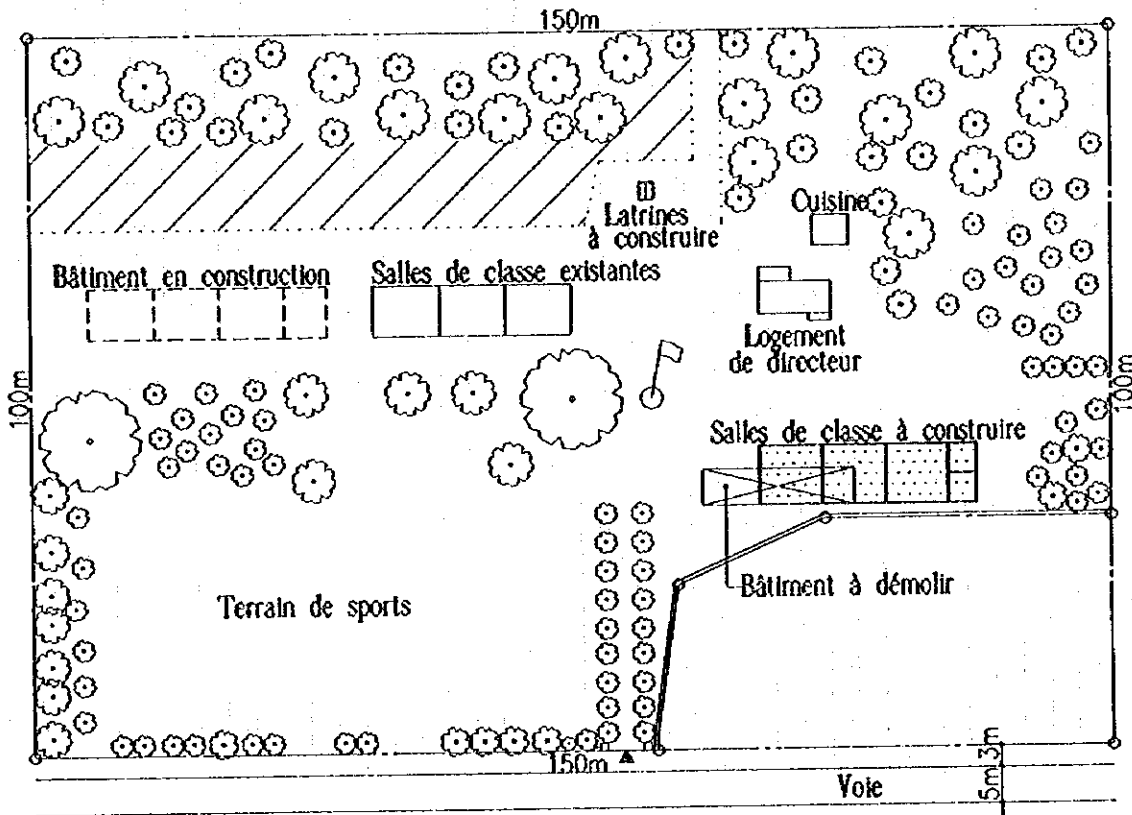
Situations actuelles de l'école		Conditions du site	
Nombre d'élève	2 8 3	Conditions de voie d'accès	Inaccessible en saison de pluies
Nombre de classes	6	Topographie du site	Plate
Nombre d'enseignants	6	Nécessité de terrassement	Non
Nombre de salles de classe	Existant	Alimentation en eau	Néant
	En construction	Etablissement à construire	
Autre ouvrage		Salles de classe	3
Logement de directeur • Cuisine		Bureau + Magasin	1
		Latrines (Nombre de cellules)	2
		Citerne	0
		Bâtiment à démolir	Un bâtiment de salles de classe (Apatam)

2. Carte de situation du site



1/500,000

V. OUEME
Ifangni
No.14 Baodjo



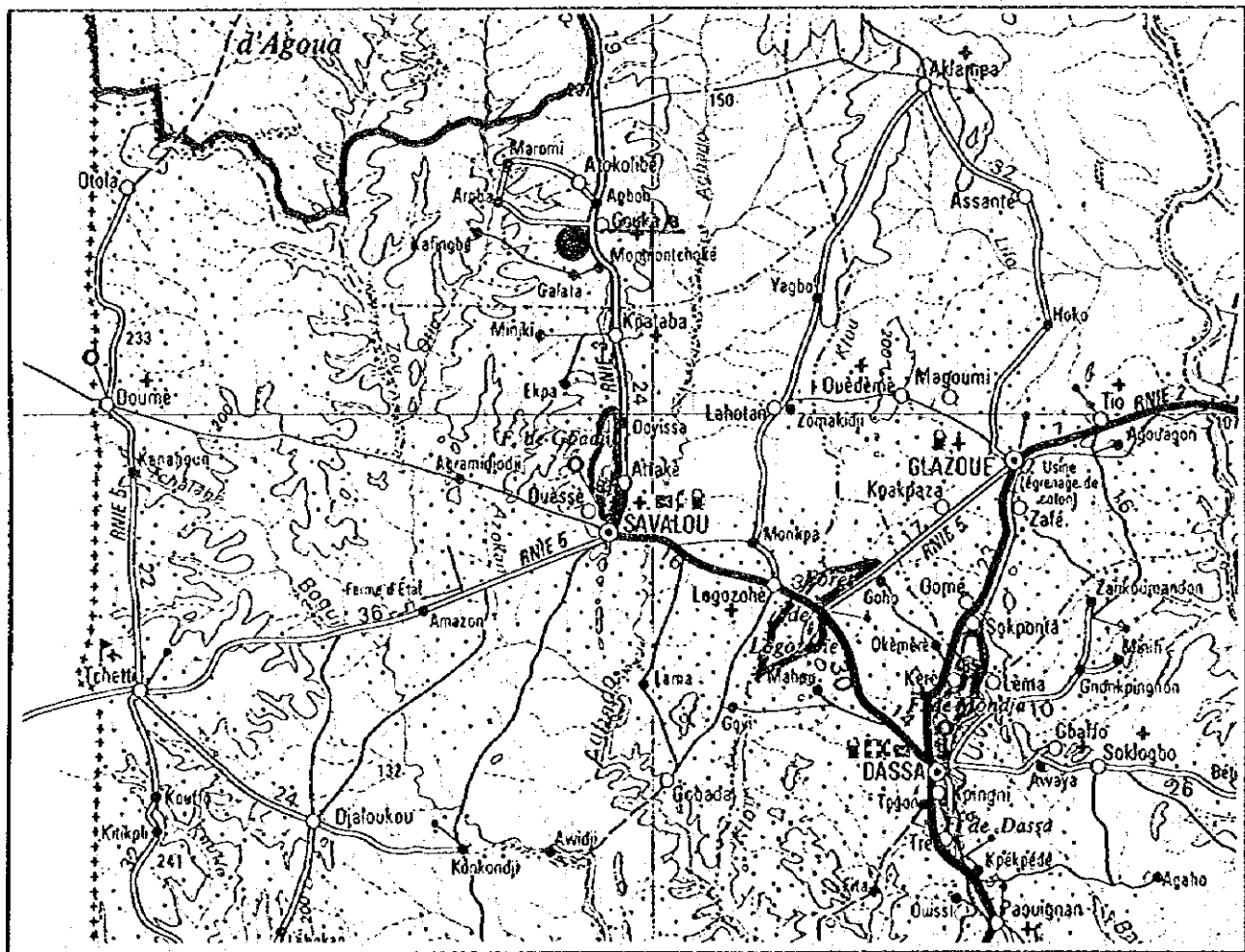
VI. ZOU

No.	Préfecture	Sous-Préfecture	Nom de l'école
VI-1	ZOU	Bantè	Gouka/B

1. Résultat d'étude

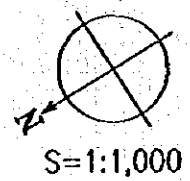
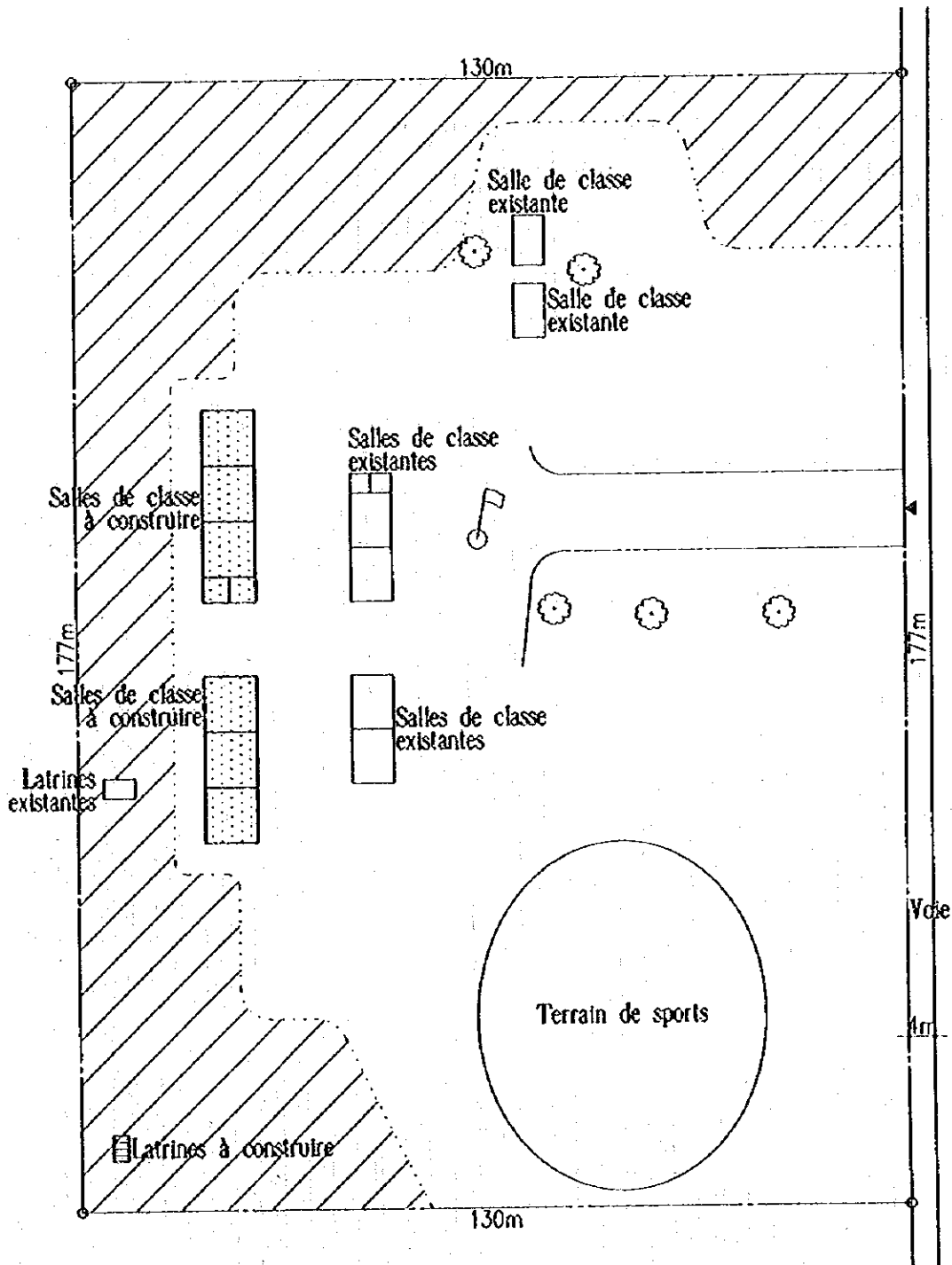
Situations actuelles de l'école			Conditions du site	
Nombre d'élève		2 9 4	Conditions de voie d'accès	Bonnes
Nombre de classes		6	Topographie du site	Plate
Nombre d'enseignants		7	Nécessité de terrassement	Non
Nombre de salles de classe	Existant	6	Alimentation en eau	Néant
	En construction	0	Etablissement à construire	
Autre ouvrage			Salles de classe	6
Bureau • Magasine • Latrines			Bureau+Magasin	1
			Latrines(Nombre de cellules)	4
			Citerne	0
			Bâtiment à démolir	Néant

2. Carte de situation du site



1/500,000

VI. ZOU
 Bantè
 No.1 Gouka/B

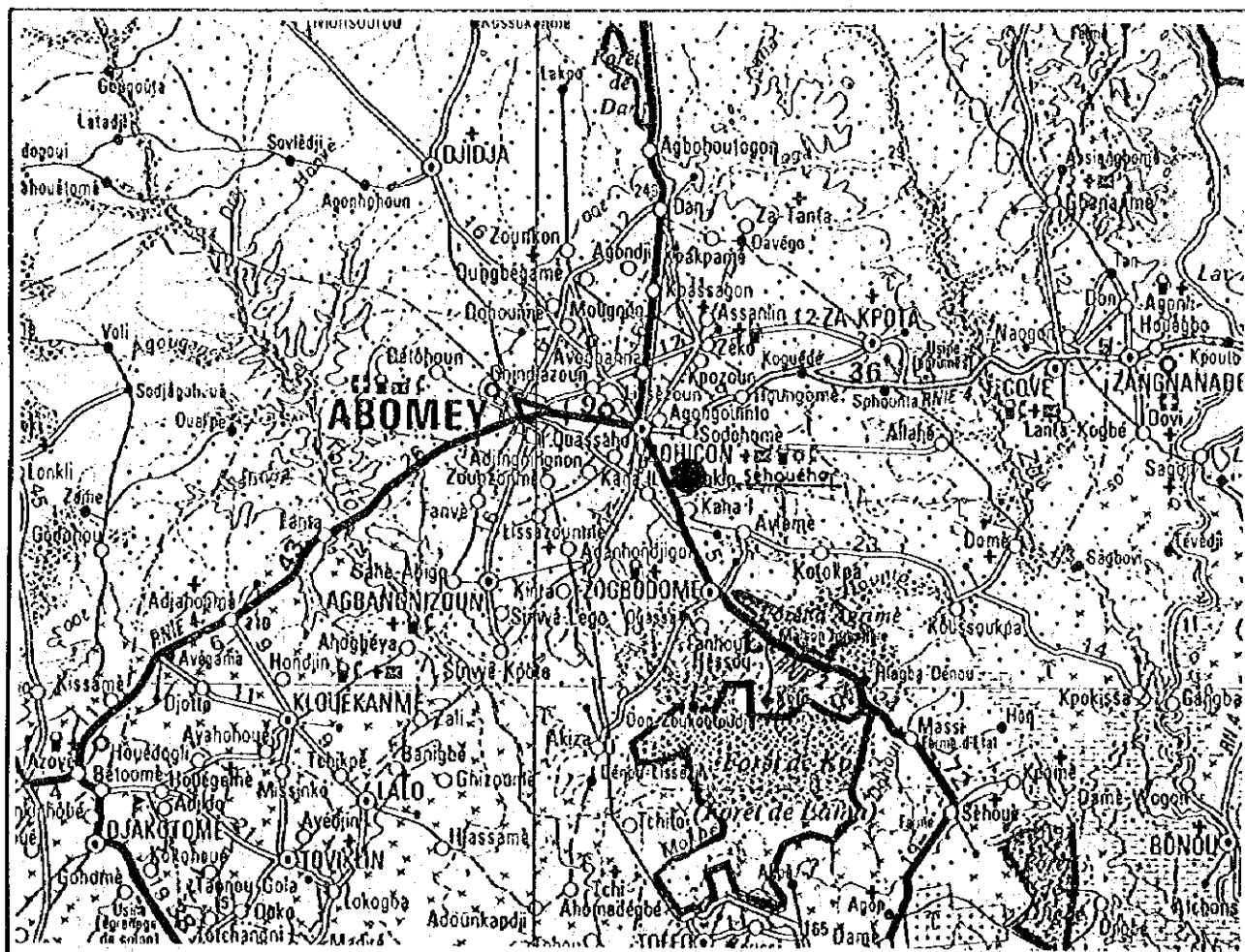


No.	Préfecture	Sous-Préfecture	Nom de l'école
VI- 2	ZOU	Bohicon	Sehouého

1. Résultat d'étude

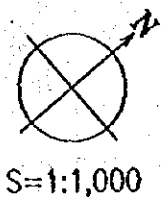
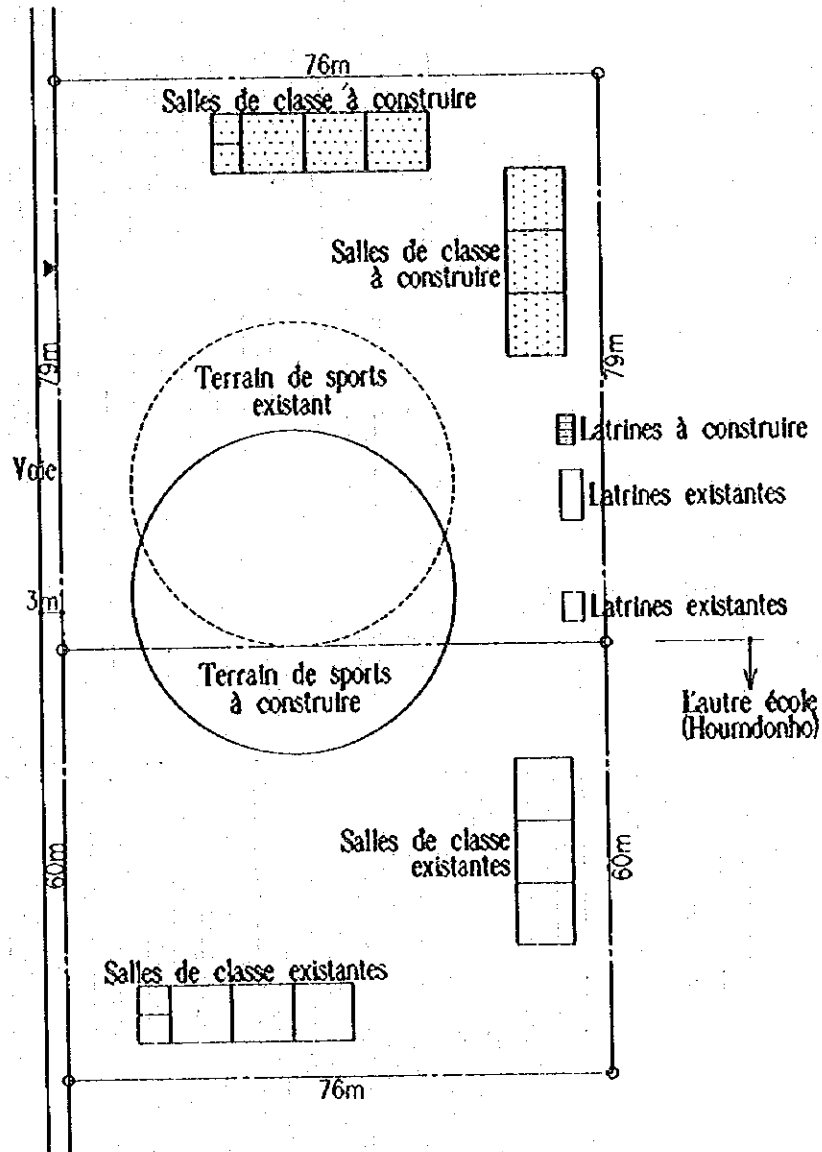
Situations actuelles de l'école			Conditions du site	
Nombre d'élève		3 6 7	Conditions de voie d'accès	Bonnes
Nombre de classes		Inconnu	Topographie du site	Plate
Nombre d'enseignants		8	Nécessité de terrassement	Non
Nombre de salles de classe	Existant	0	Alimentation en eau	Néant
	En construction	0	Etablissement à construire	
Autre ouvrage			Salles de classe	6
Transfert au nouveau site			Bureau + Magasin	1
Latrines			Latrines (Nombre de cellules)	4
(Autre école sur le site avoisinant)			Citerne	0
			Bâtiment à démolir	Néant

2. Carte de situation du site



1/500,000

VI. ZOU
 Bohicon
 No.2 Sehouého

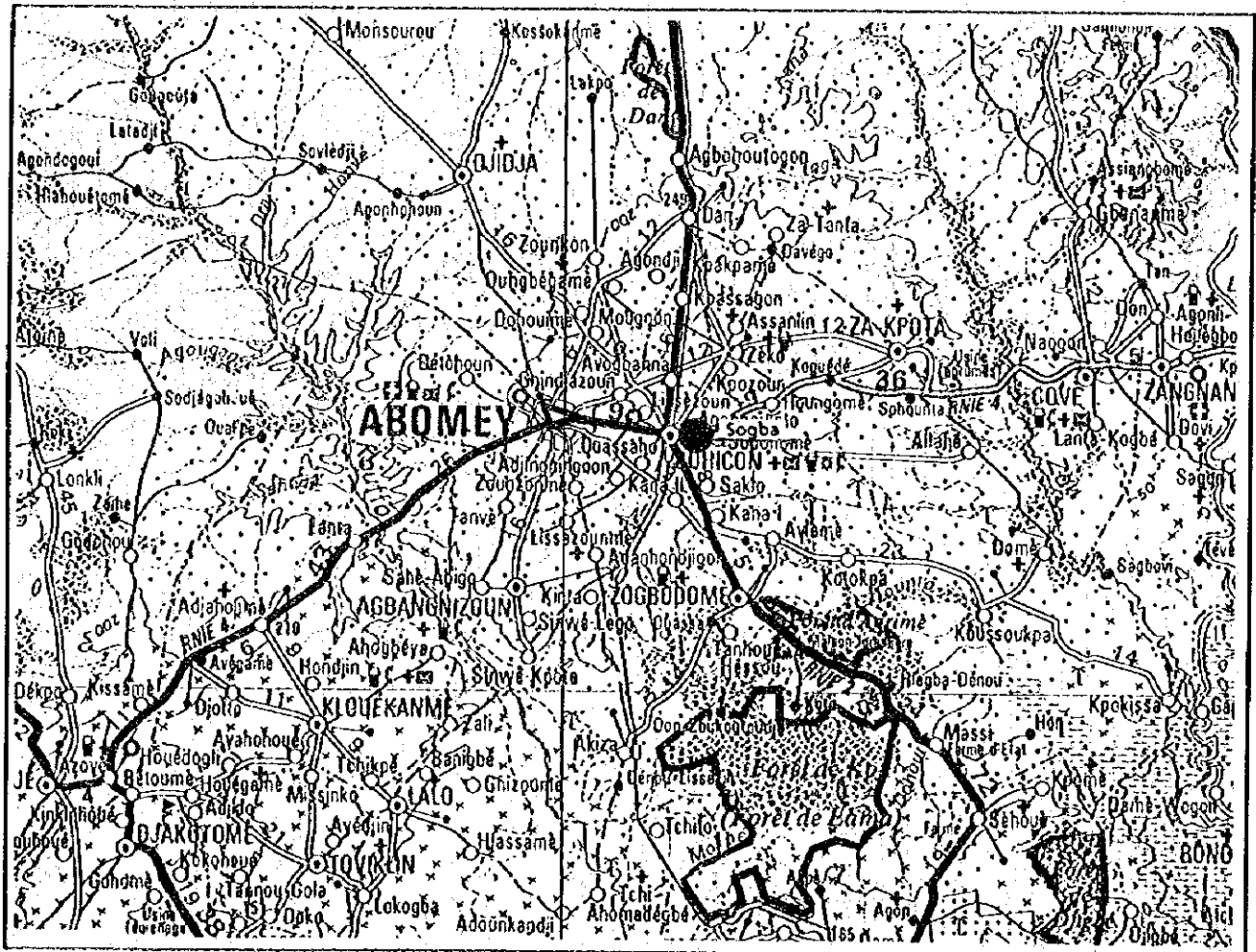


No.	Préfecture	Sous-Préfecture	Nom de l'école
VI-- 3	ZOU	Bohicon	Sogba

1. Résultat d'étude

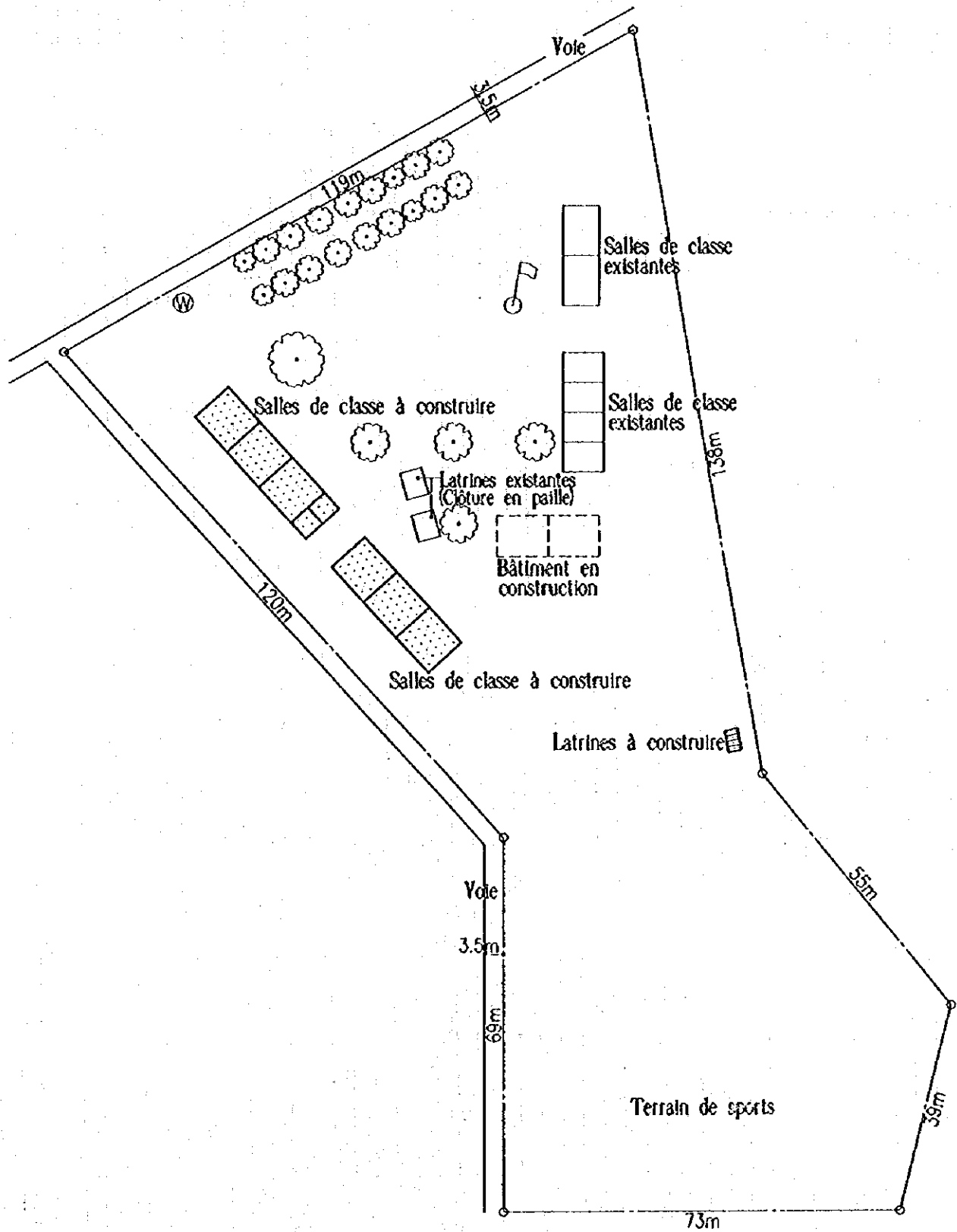
Situations actuelles de l'école			Conditions du site	
Nombre d'élève		2 6 3	Conditions de voie d'accès	Bonnes
Nombre de classes		6	Topographie du site	Plate
Nombre d'enseignants		8	Nécessité de terrassement	Non
Nombre de salles de classe	Existant	6	Alimentation en eau	Eau courante
	En construction	2	Etablissement à construire	
Autre ouvrage			Salles de classe	6
Latrines en paille			Bureau+Magasin	1
			Latrines(Nombre de cellules)	4
			Citerne	0
			Bâtiment à démolir	Néant

2. Carte de situation du site



1/500,000

VI. ZOU
 Bohicon
 No.3 Sogba

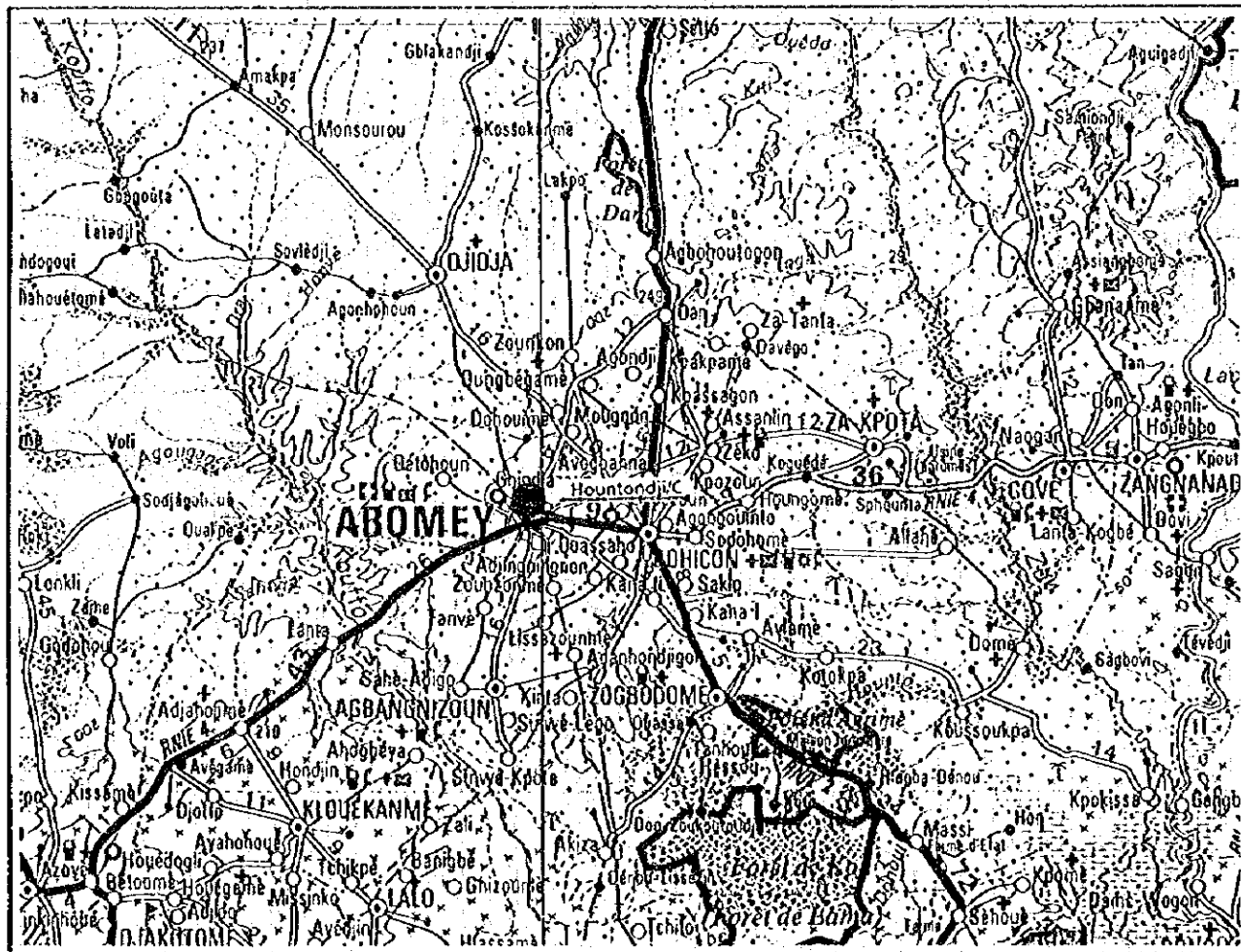


No.	Préfecture	Sous-Préfecture	Nom de l'école
VI-4	ZOU	Abomey	Hountondji/C

1. Résultat d'étude

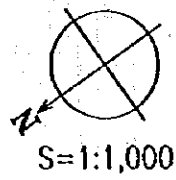
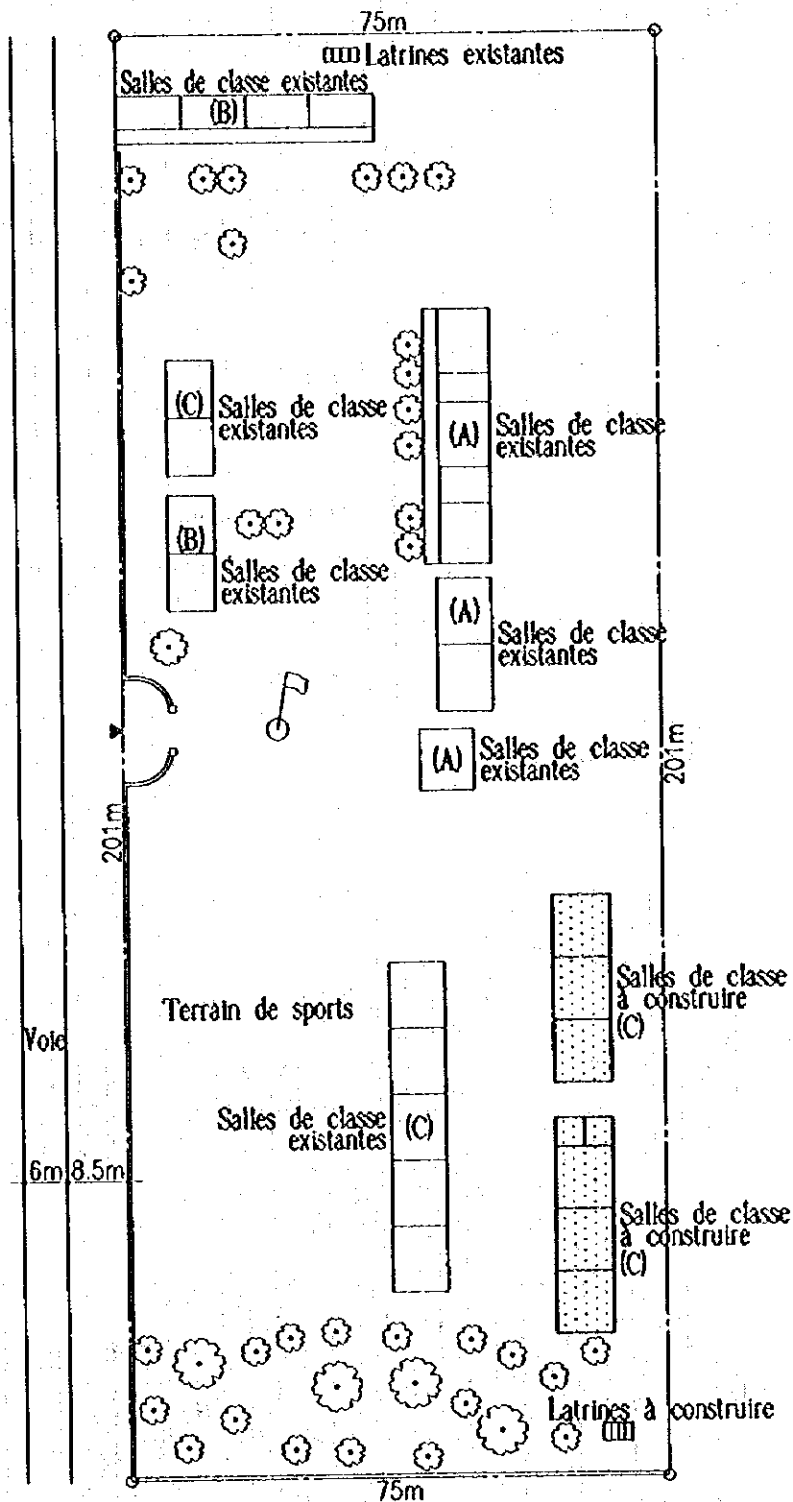
Situations actuelles de l'école			Conditions du site	
Nombre d'élève	3 1 2		Conditions de voie d'accès	Bonnes
Nombre de classes	6		Topographie du site	Plate
Nombre d'enseignants	6		Nécessité de terrassement	Non
Nombre de salles de classe	Existant	3	Alimentation en eau	Néant
	En construction	4	Etablissement à construire	
Autre ouvrage			Salles de classe	6
Latrines (Communes avec l'autre école)			Bureau+Magasin	1
(Autre école sur le même site)			Latrines (Nombre de cellules)	4
			Citerne	0
			Bâtiment à démolir	Néant

2. Carte de situation du site



1/500,000

VI. ZOU
 Abomey
 No.4 Hountondji/C

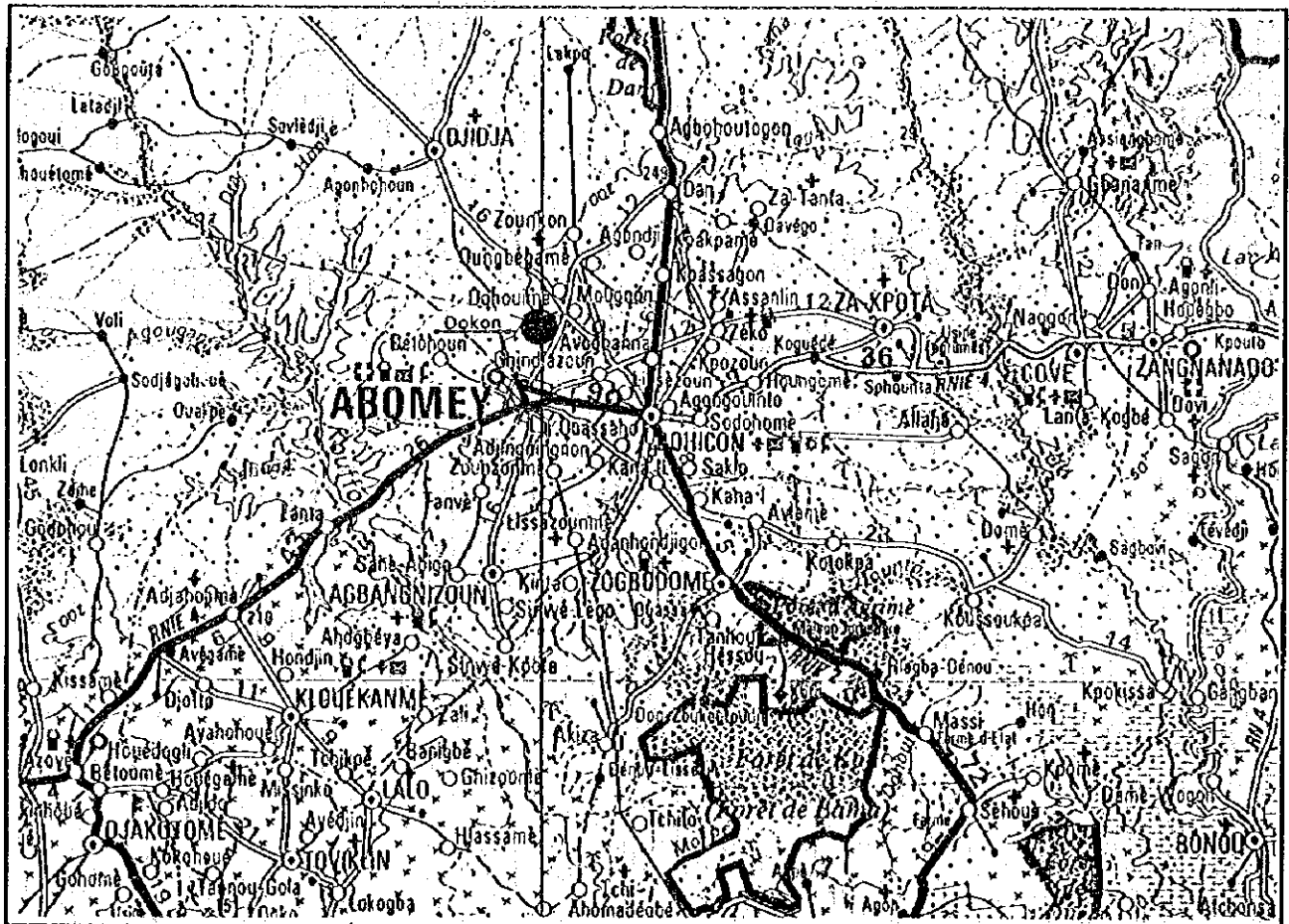


No.	Préfecture	Sous-Préfecture	Nom de l'école
VI-5	ZOU	Abomey	Dokon

1. Résultat d'étude

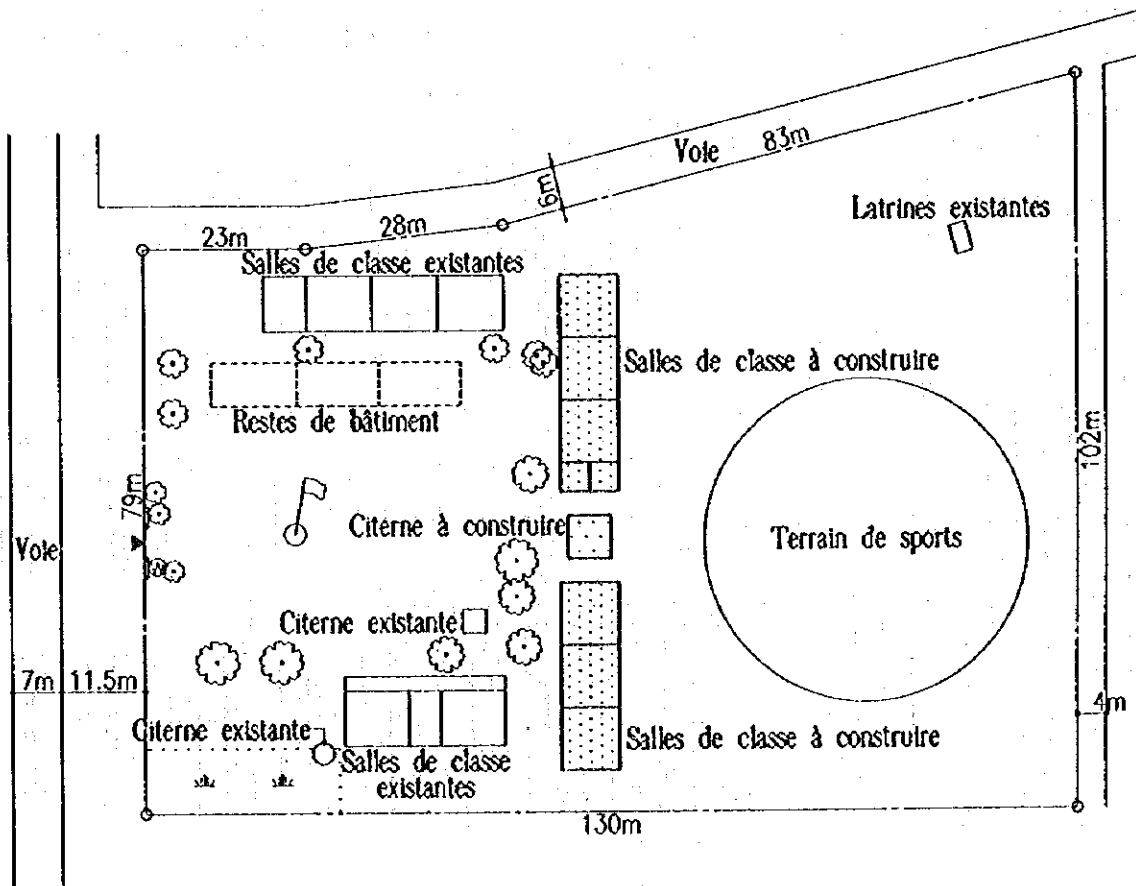
Situations actuelles de l'école		Conditions du site	
Nombre d'élève	2 8 8	Conditions de voie d'accès	Bonnes
Nombre de classes	6	Topographie du site	Plate
Nombre d'enseignants	7	Nécessité de terrassement	Non
Nombre de salles de classe	Existant	Alimentation en eau	Citerne • Citerne (Sans couvercle)
	En construction		
Autre ouvrage		Etablissement à construire	
Bureau • Latrines		Salles de classe	6
		Bureau + Magasin	1
		Latrines (Nombre de cellules)	0
		Citerne	1
		Bâtiment à démolir	Néant

2. Carte de situation du site



1/500,000

VI. ZOU
 Abomey
 No.5 Dokon

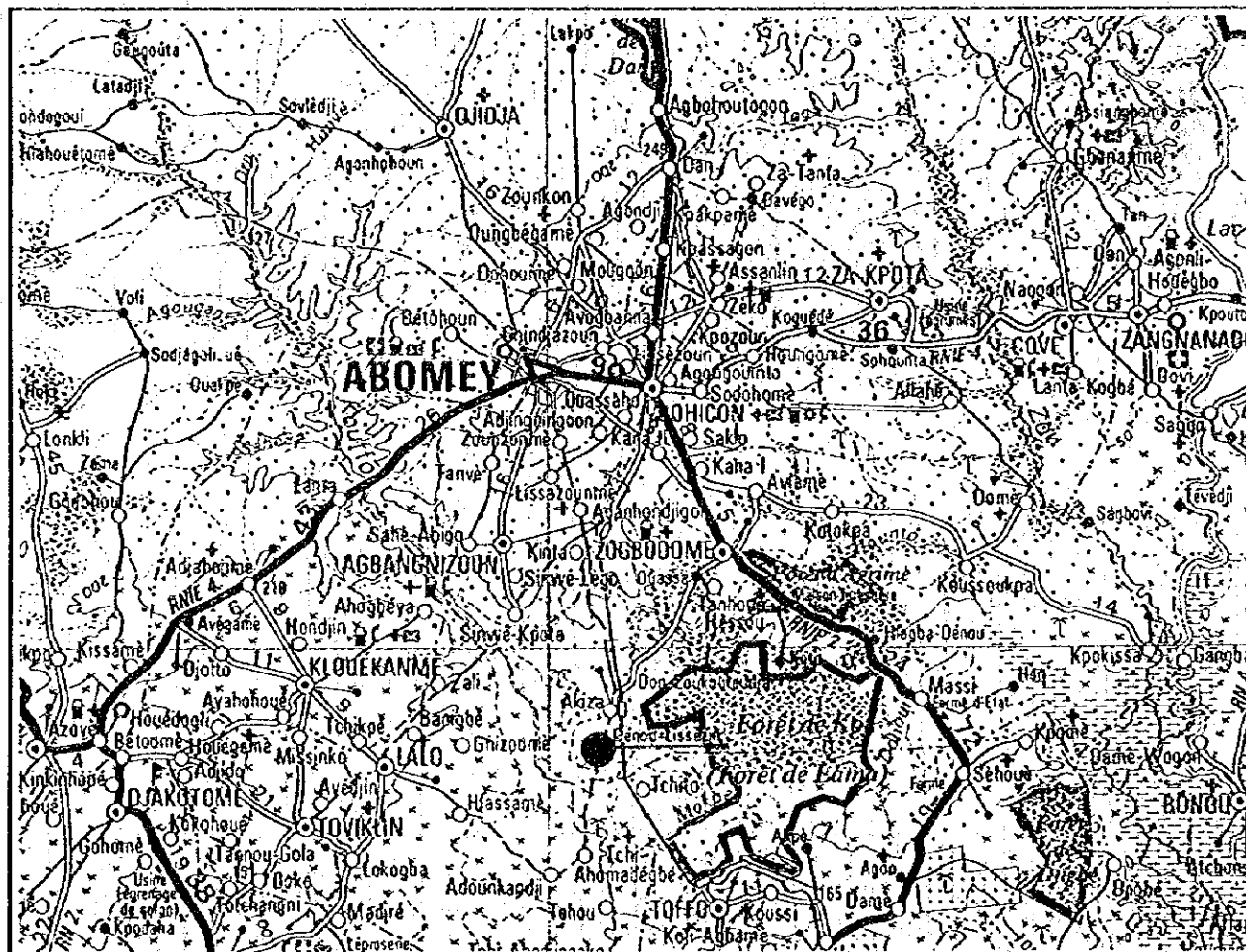


No.	Préfecture	Sous-Préfecture	Nom de l'école
VI-6	ZOU	Zogbodomey	Dénou-Lissèzin

1. Résultat d'étude

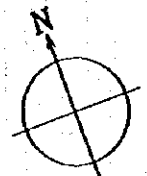
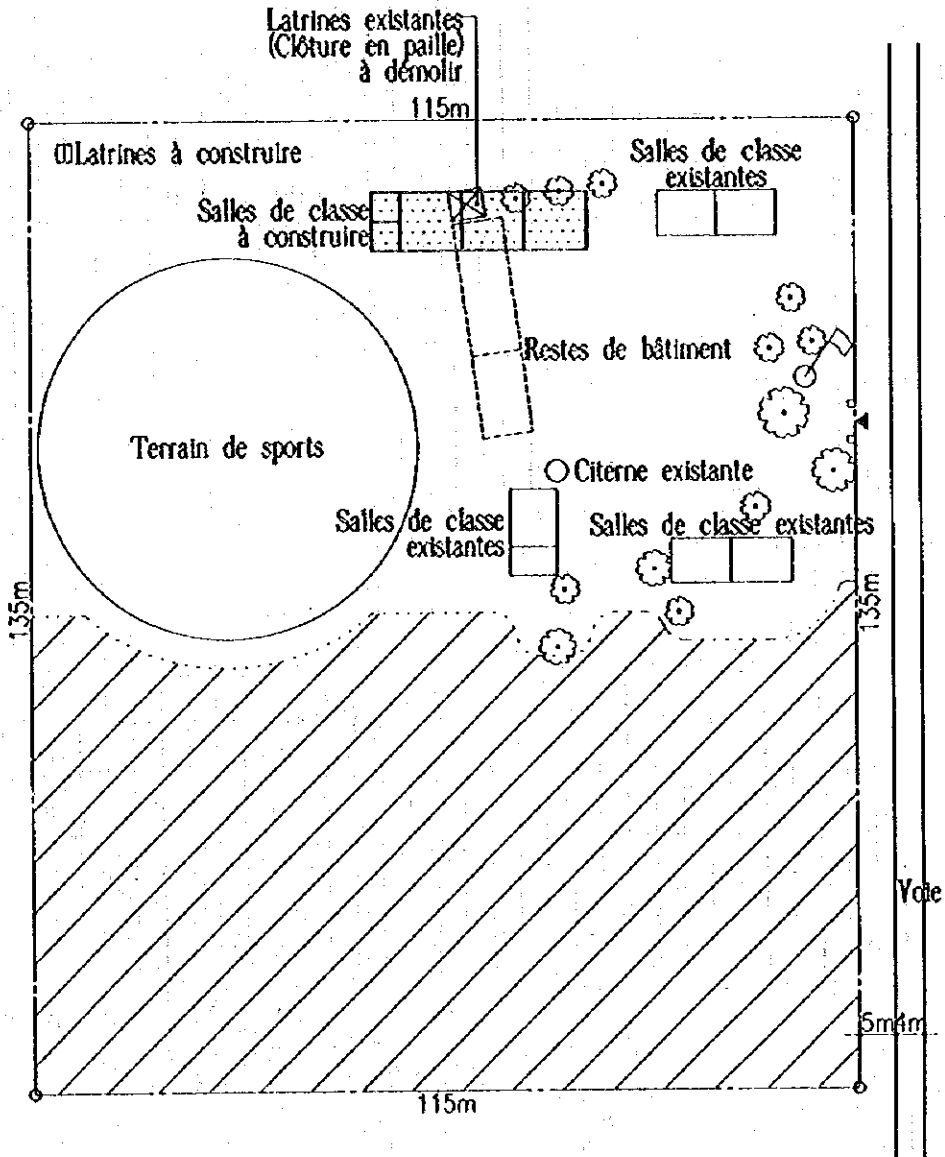
Situations actuelles de l'école		Conditions du site	
Nombre d'élève	1 9 4	Conditions de voie d'accès	Bonnes
Nombre de classes	5	Topographie du site	Légèrement en pente
Nombre d'enseignants	5	Nécessité de terrassement	Non
Nombre de salles de classe	Existant	Alimentation en eau	Citerne
	Bn construction	Etablissement à construire	
Autre ouvrage		Salles de classe	3
Bureau • Latrines en paille		Bureau + Magasin	1
		Latrines (Nombre de cellules)	2
		Citerne	0
		Bâtiment à démolir	Latrines en paille

2. Carte de situation du site



1/500,000

VI. ZOU
Zogbodoméy
No.6 Dénou-Lissèzin

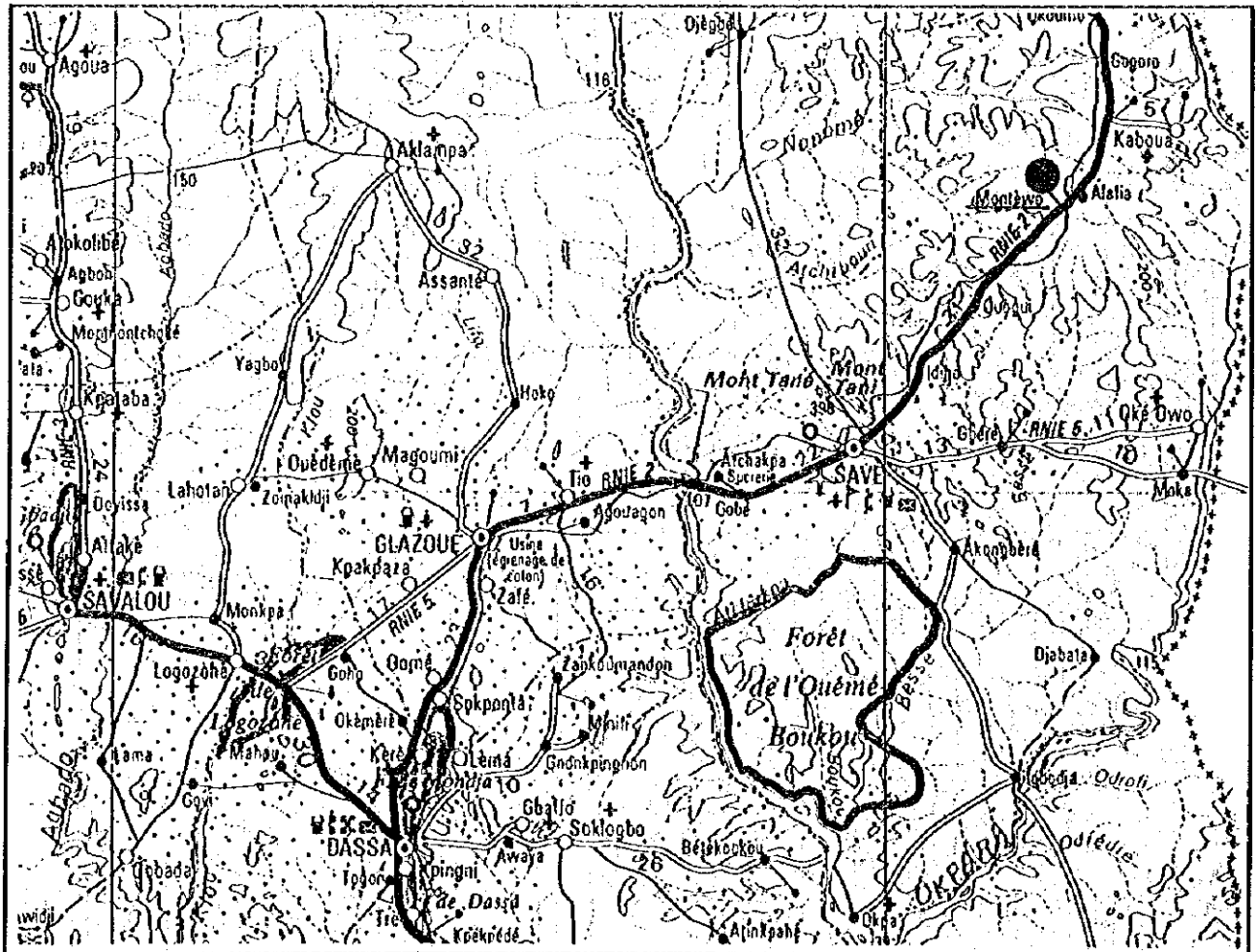


No.	Préfecture	Sous-Préfecture	Nom de l'école
VI-7	ZOU	Savè	Montèwo

1. Résultat d'étude

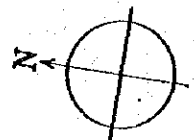
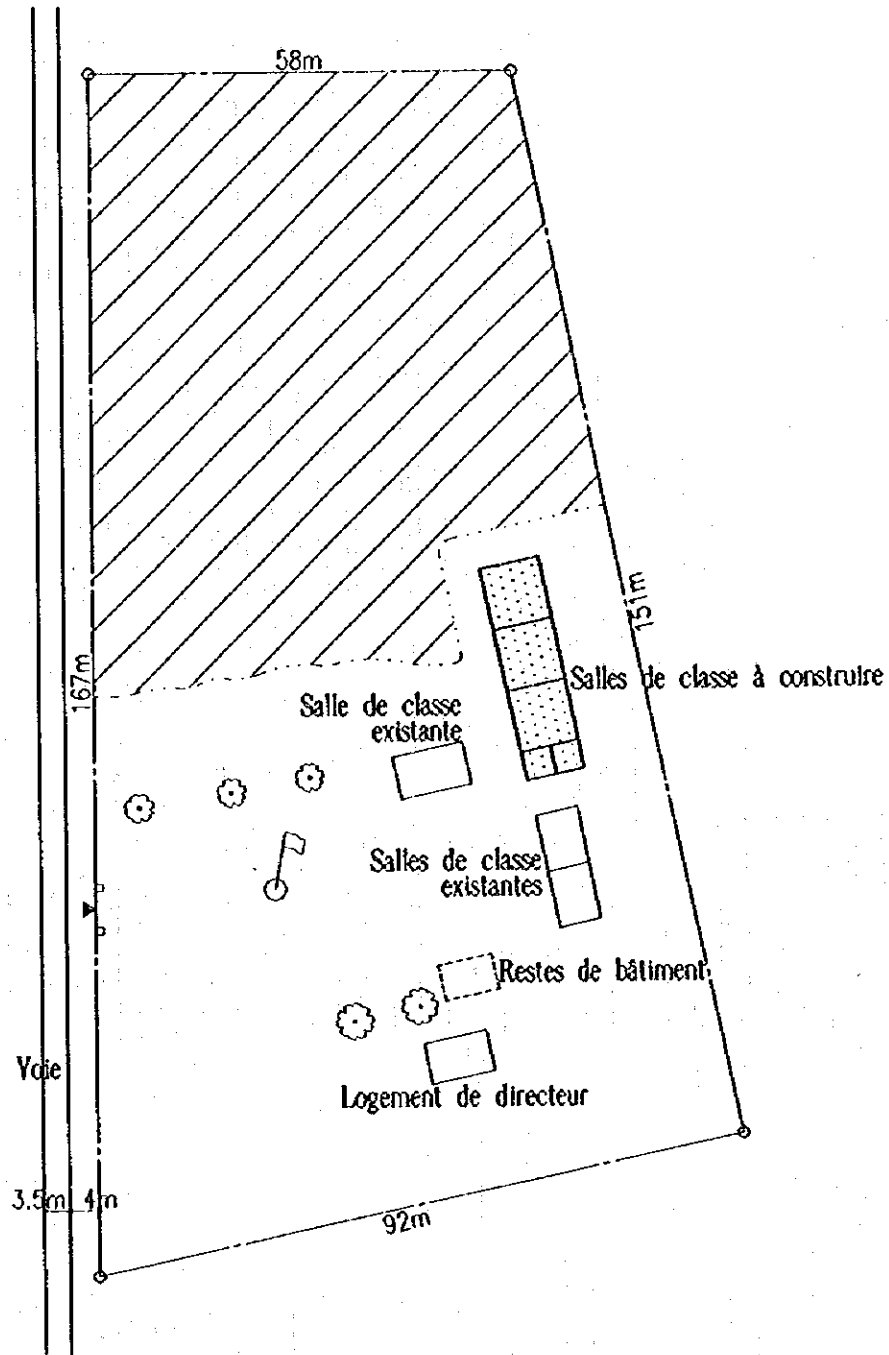
Situations actuelles de l'école		Conditions du site	
Nombre d'élève	71	Conditions de voie d'accès	Bonnes
Nombre de classes	2	Topographie du site	Plate
Nombre d'enseignants	3	Nécessité de terrassement	Non
Nombre de salles de classe	Existant	Alimentation en eau	Néant
	En construction	Etablissement à construire	
Autre ouvrage		Salles de classe	3
Logement de directeur		Bureau + Magasin	1
		Latrines (Nombre de cellules)	0
		Citerne	0
		Bâtiment à démolir	Néant

2. Carte de situation du site



1/500,000

VI. ZOU
Savè
No.7 Montèwo



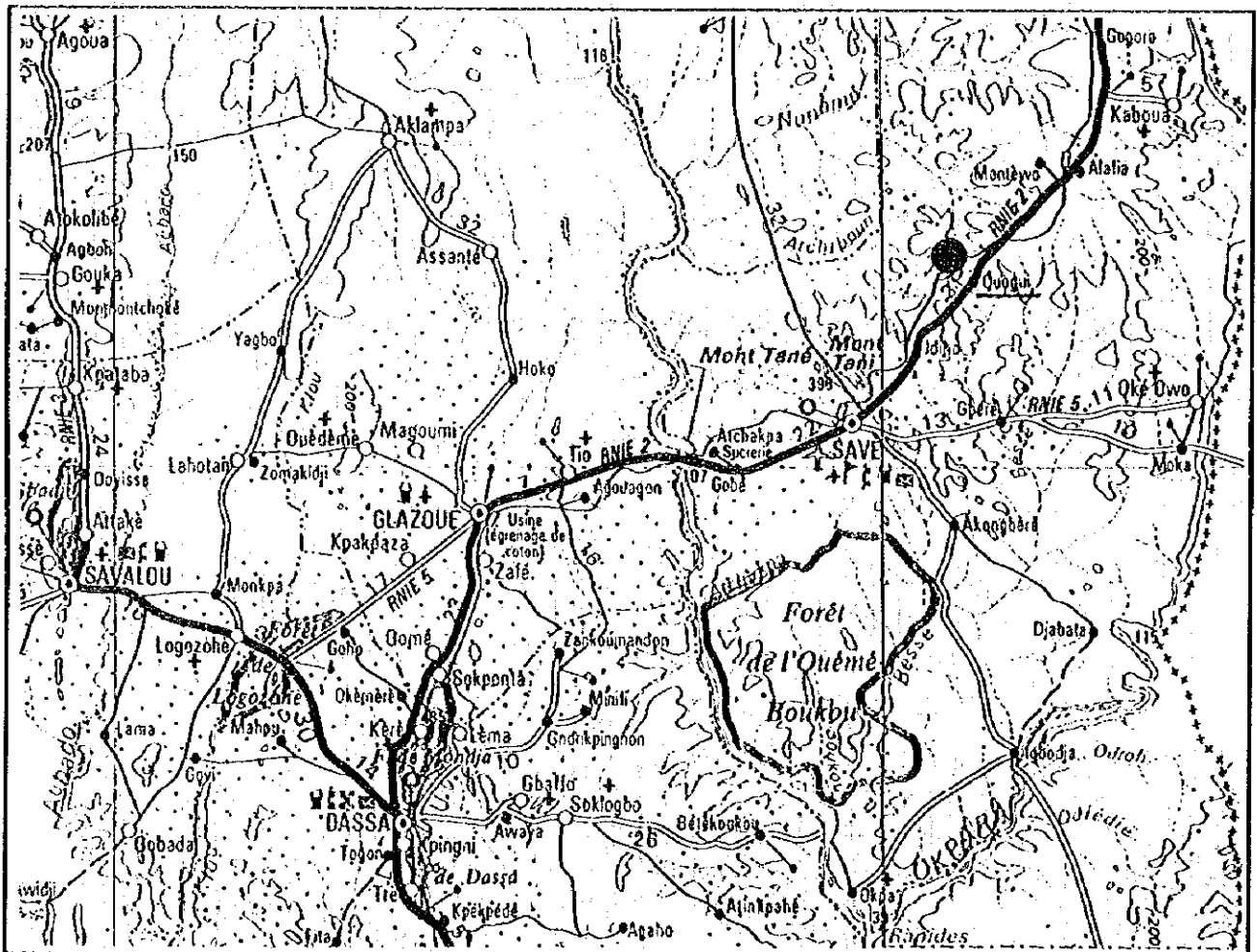
S=1:1,000

No.	Préfecture	Sous-Préfecture	Nom de l'école
VI-8	ZOU	Save	Ouoghi

1. Résultat d'étude

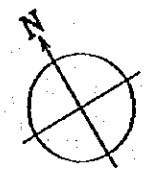
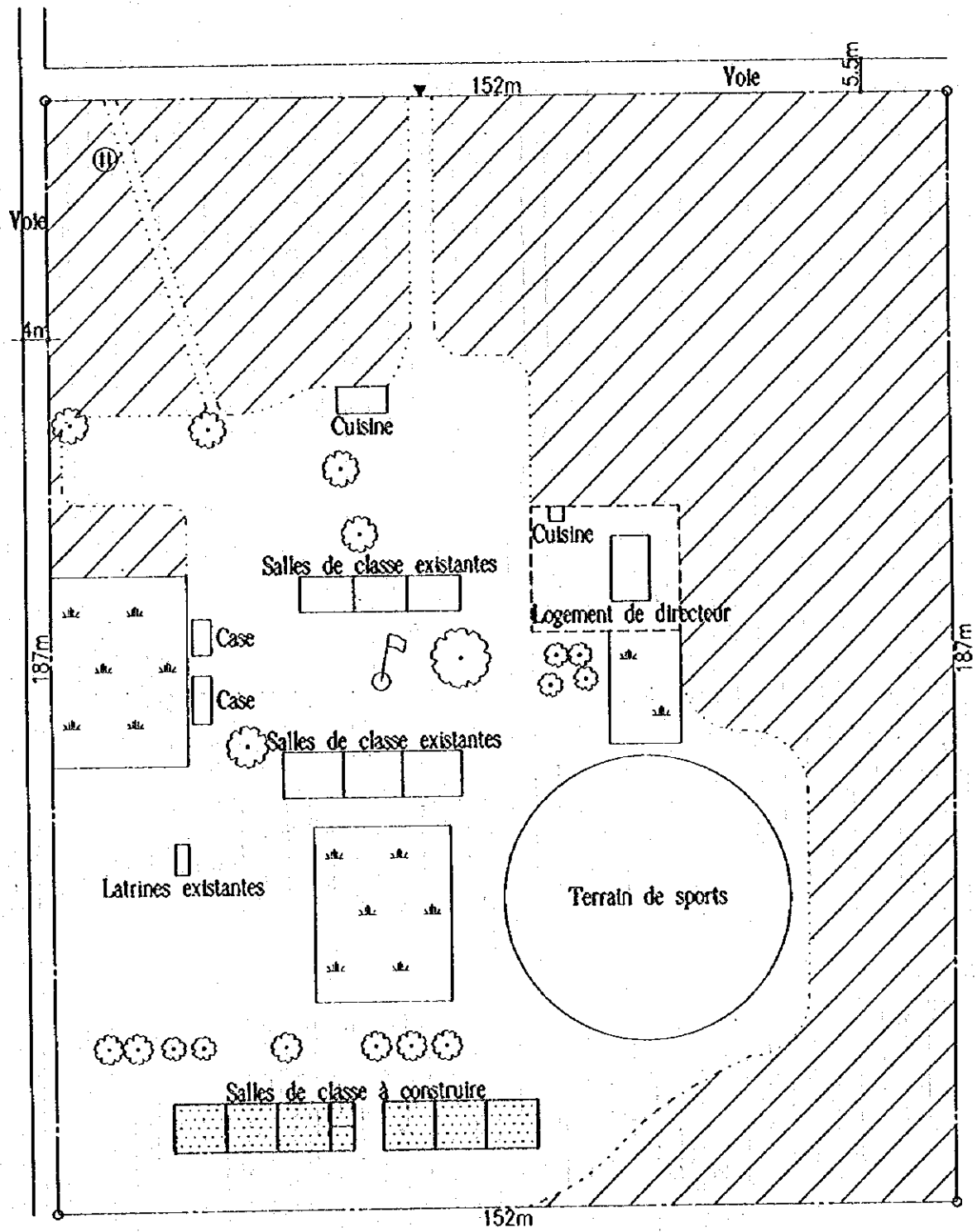
Situations actuelles de l'école		Conditions du site	
Nombre d'élève	2 8 8	Conditions de voie d'accès	Bonnes
Nombre de classes	6	Topographie du site	Légèrement en pente
Nombre d'enseignants	6	Nécessité de terrassement	Non
Nombre de salles de classe	Existant	Alimentation en eau	Puits
	En construction	Etablissement à construire	
Autre ouvrage		Salles de classe	6
Logement de directeur • Cuisine		Bureau + Magasin	1
Latrines • Case		Latrines (Nombre de cellules)	0
		Citerne	0
		Bâtiment à démolir	Néant

2. Carte de situation du site



1/500,000

VI. ZOU
 Savè
 No.8 Ouoghi



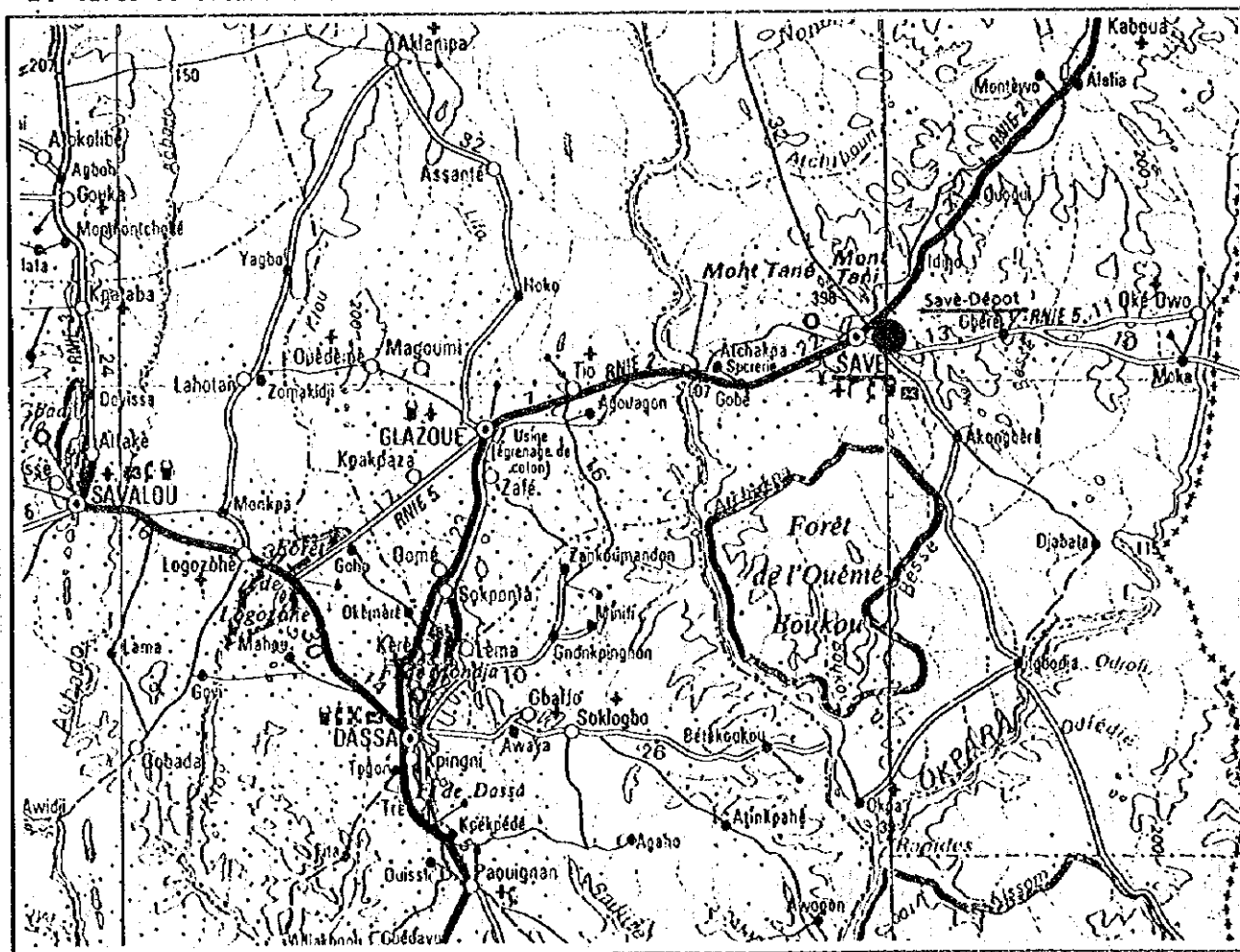
S=1:1,000

No.	Préfecture	Sous-Préfecture	Nom de l'école
VI-9	ZOU	Savè	Savè-Dépo

1. Résultat d'étude

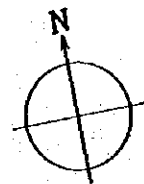
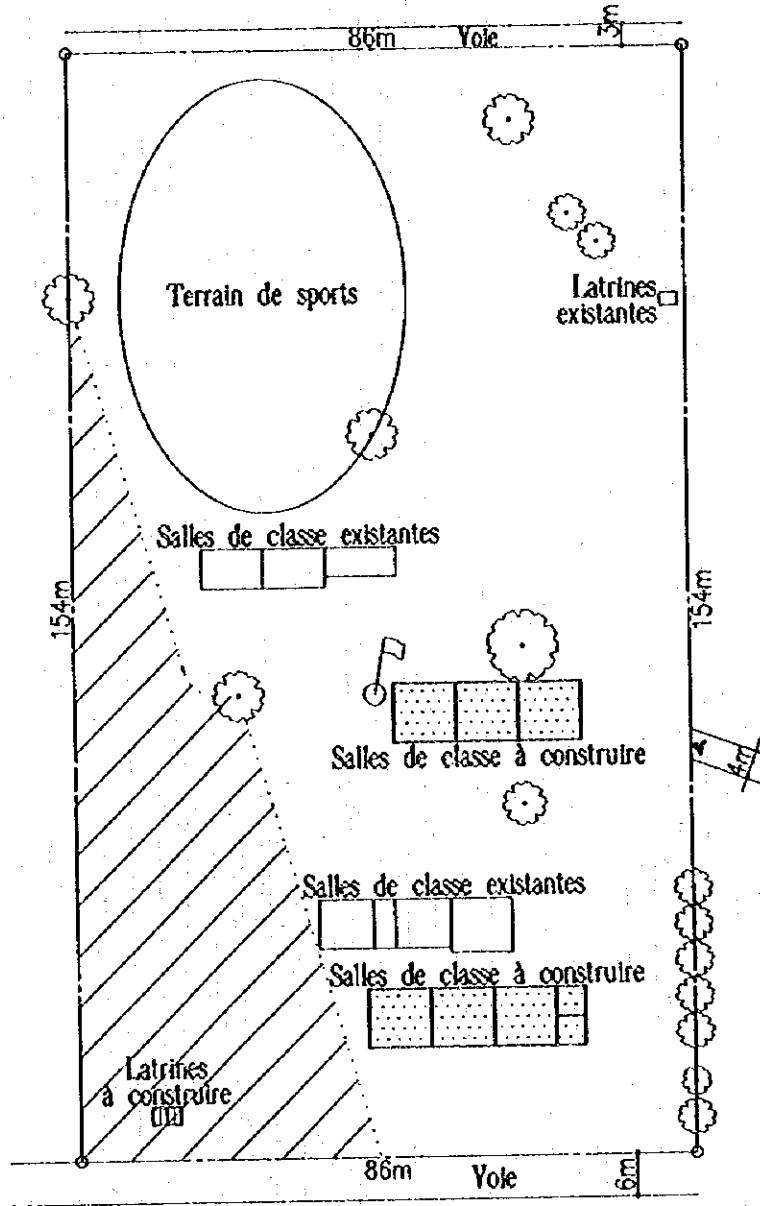
Situations actuelles de l'école			Conditions du site	
Nombre d'élève	3 6 4		Conditions de voie d'accès	Bonnes
Nombre de classes	6		Topographie du site	Légèrement en pente
Nombre d'enseignants	6		Nécessité de terrassement	Non
Nombre de salles de classe	Bxistant	6	Alimentation en eau	Néant
	Bn construction	0	Etablissement à construire	
Autre ouvrage			Salles de classe	6
Bureau • Latrines			Bureau+Magasin	1
			Latrines(Nombre de cellules)	4
			Citerne	0
			Bâtiment à démolir	Néant

2. Carte de situation du site



1/500,000

VI. ZOU
Savè
No.9 Savè-Dépot



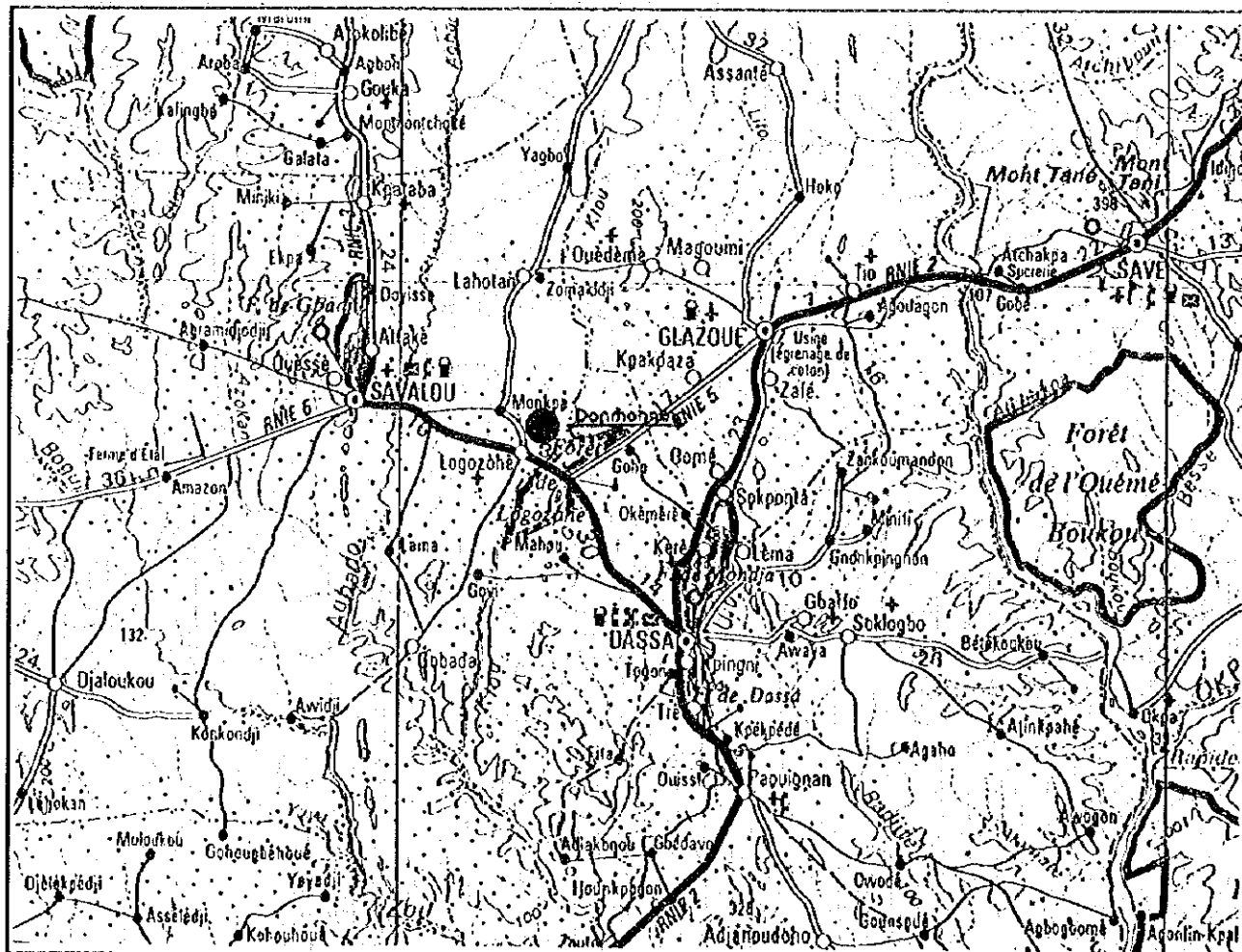
S=1:1,000

No.	Préfecture	Sous-Préfecture	Nom de l'école
VI-10	ZOU	Savalou	Donmonnou

1. Résultat d'étude

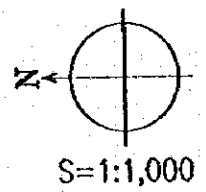
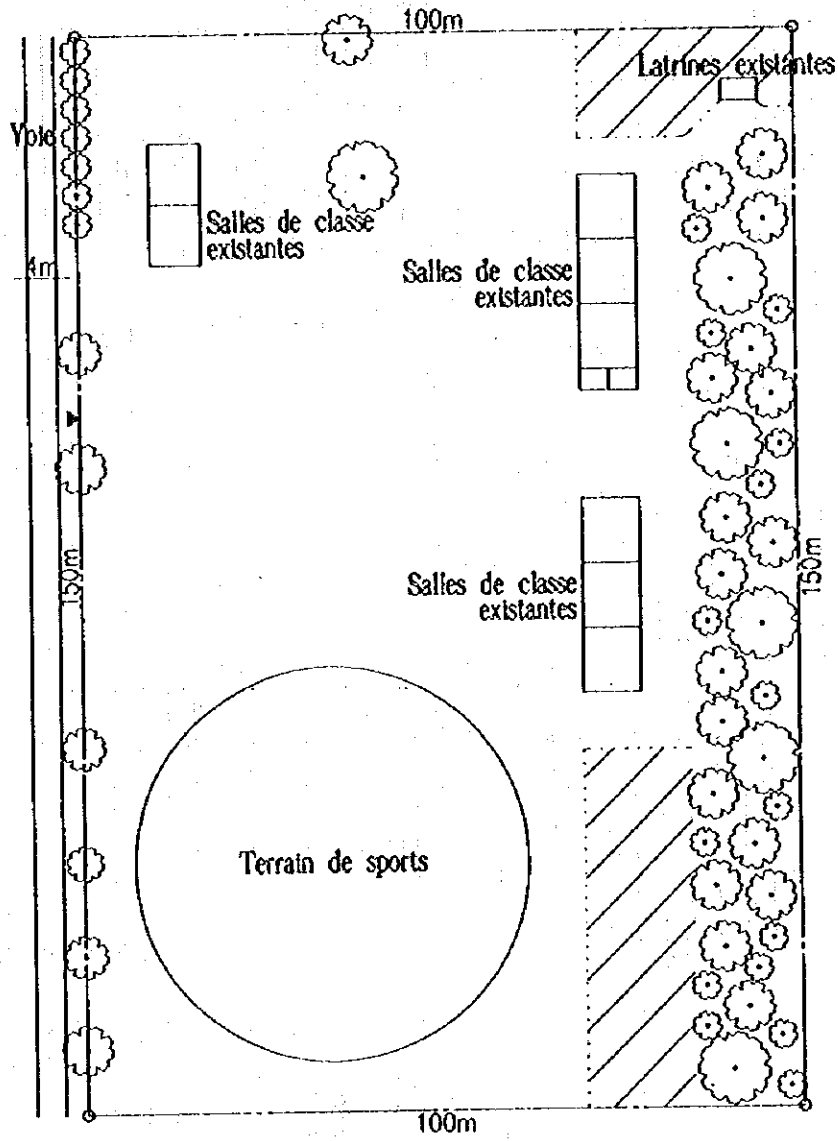
Situations actuelles de l'école			Conditions du site	
Nombre d'élève		2 6 5	Conditions de voie d'accès	Bonnes
Nombre de classes		6	Topographie du site	Plate
Nombre d'enseignants		7	Nécessité de terrassement	—
Nombre de salles de classe	Existant	8	Alimentation en eau	Néant
	En construction	0	Etablissement à construire	
Autre ouvrage			Salles de classe	—
Bureau • Magasin • Latrines			Bureau + Magasin	—
			Latrines (Nombre de cellules)	—
			Citerne	—
			Bâtiment à démolir	—

2. Carte de situation du site



1/500,000

VI. ZOU
Savalou
No.10 Donmonnou

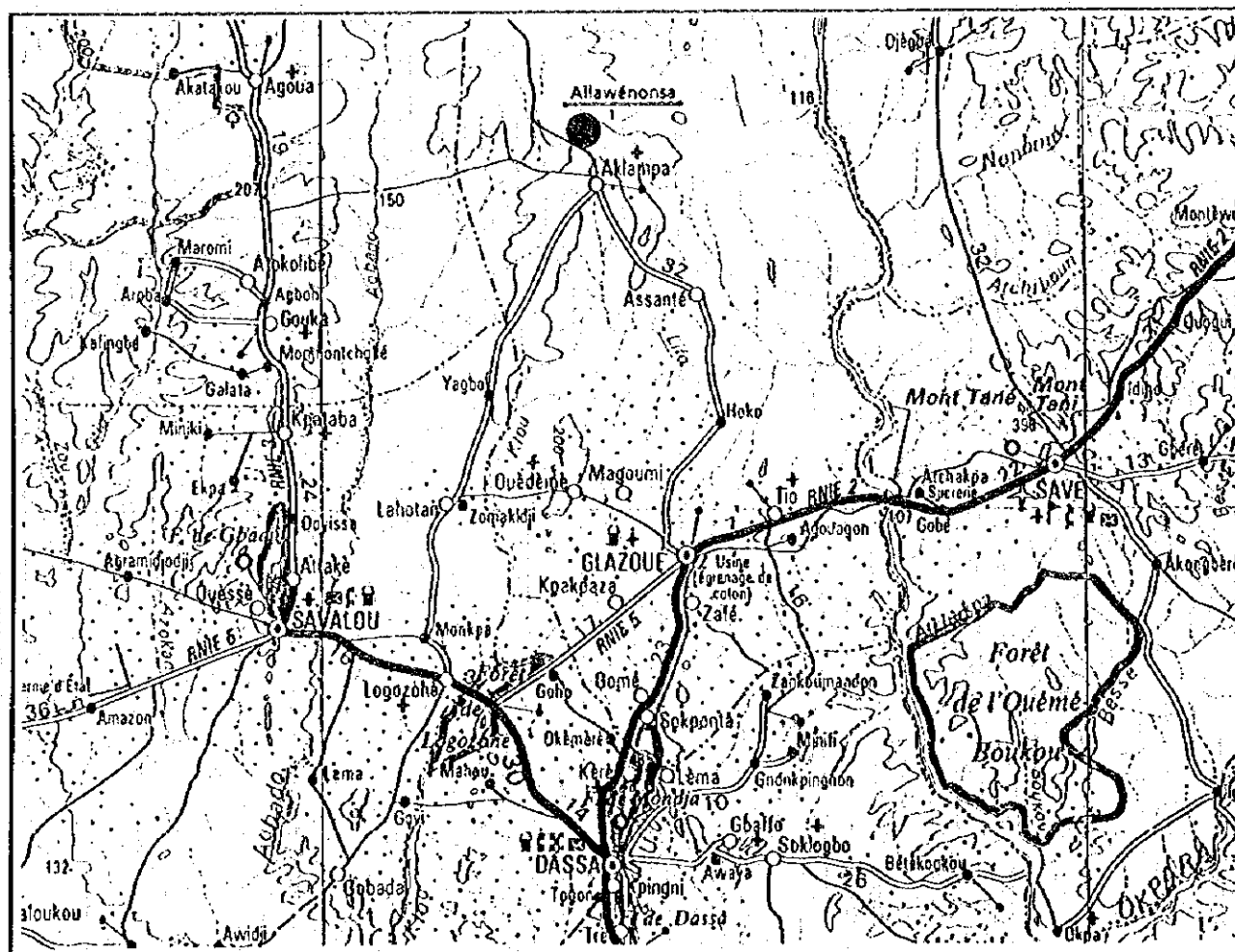


No.	Préfecture	Sous-Préfecture	Nom de l'école
VI-11	ZOU	Glazoué	Allawénonsa

1. Résultat d'étude

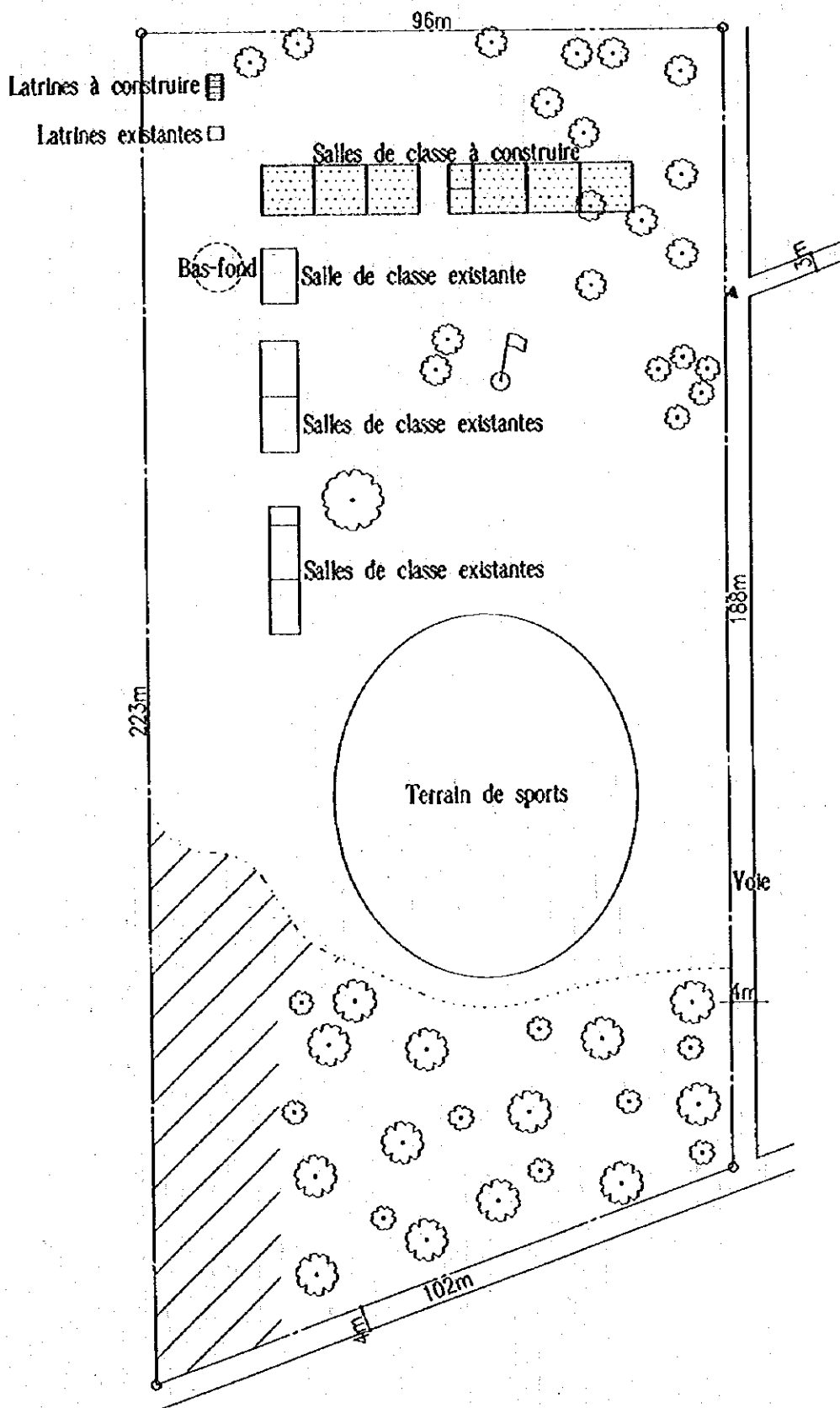
Situations actuelles de l'école			Conditions du site	
Nombre d'élève		209	Conditions de voie d'accès	Bonnes
Nombre de classes		6	Topographie du site	Plate
Nombre d'enseignants		5	Nécessité de terrassement	Non
Nombre de salles de classe	Existant	5	Alimentation en eau	Néant
	En construction	0	Etablissement à construire	
Autre ouvrage			Salles de classe	6
Bureau • Latrines			Bureau+Magasin	1
			Latrines(Nombre de cellules)	4
			Citerne	0
			Bâtiment à démolir	Néant

2. Carte de situation du site



1/500,000

VI. ZOU
 Glazoué
 No.11 Allawénonsa

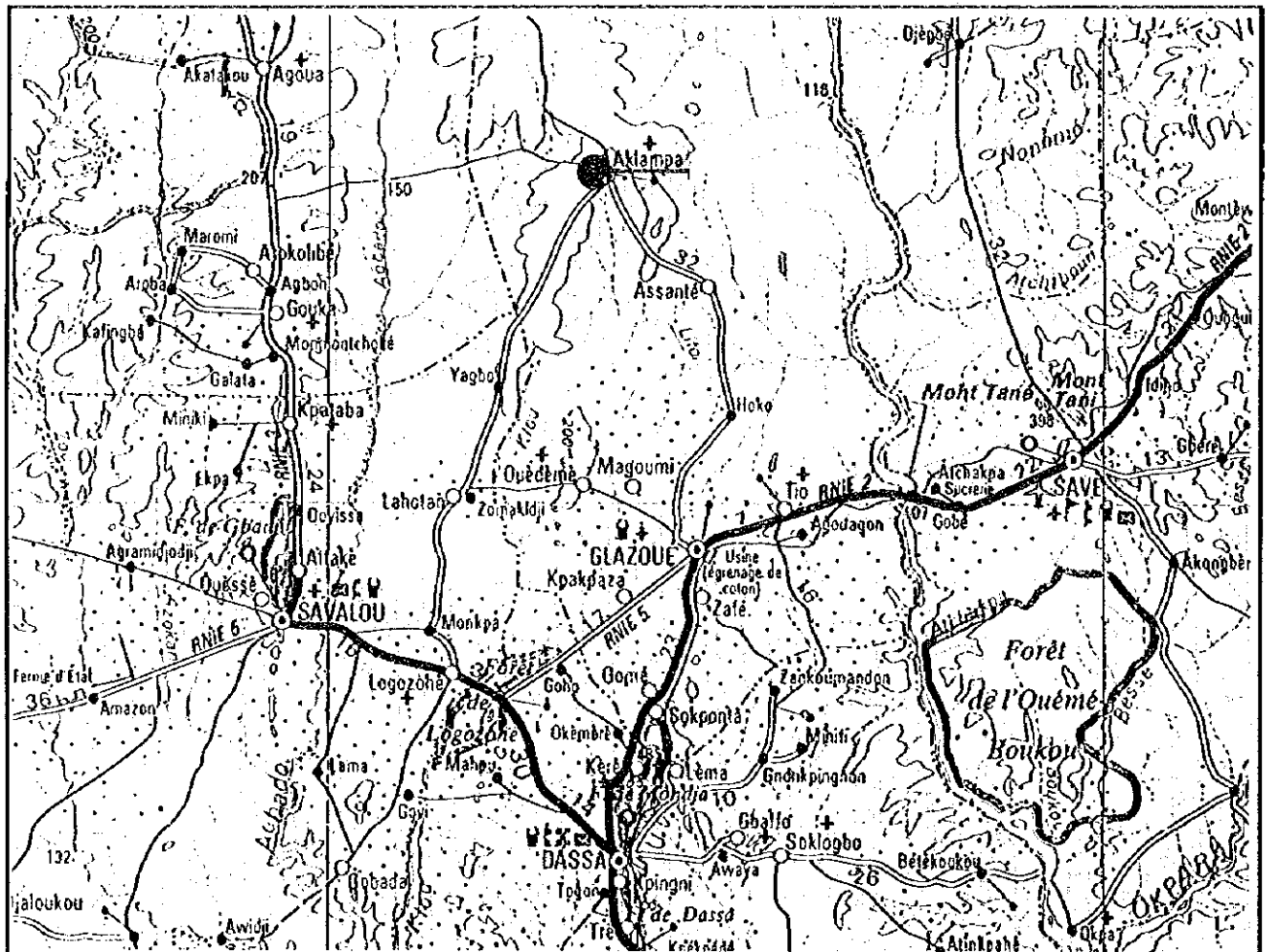


No.	Préfecture	Sous-Préfecture	Nom de l'école
VI-13	ZOU	Glazoué	Aklampa

1. Résultat d'étude

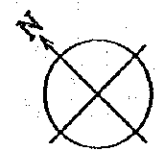
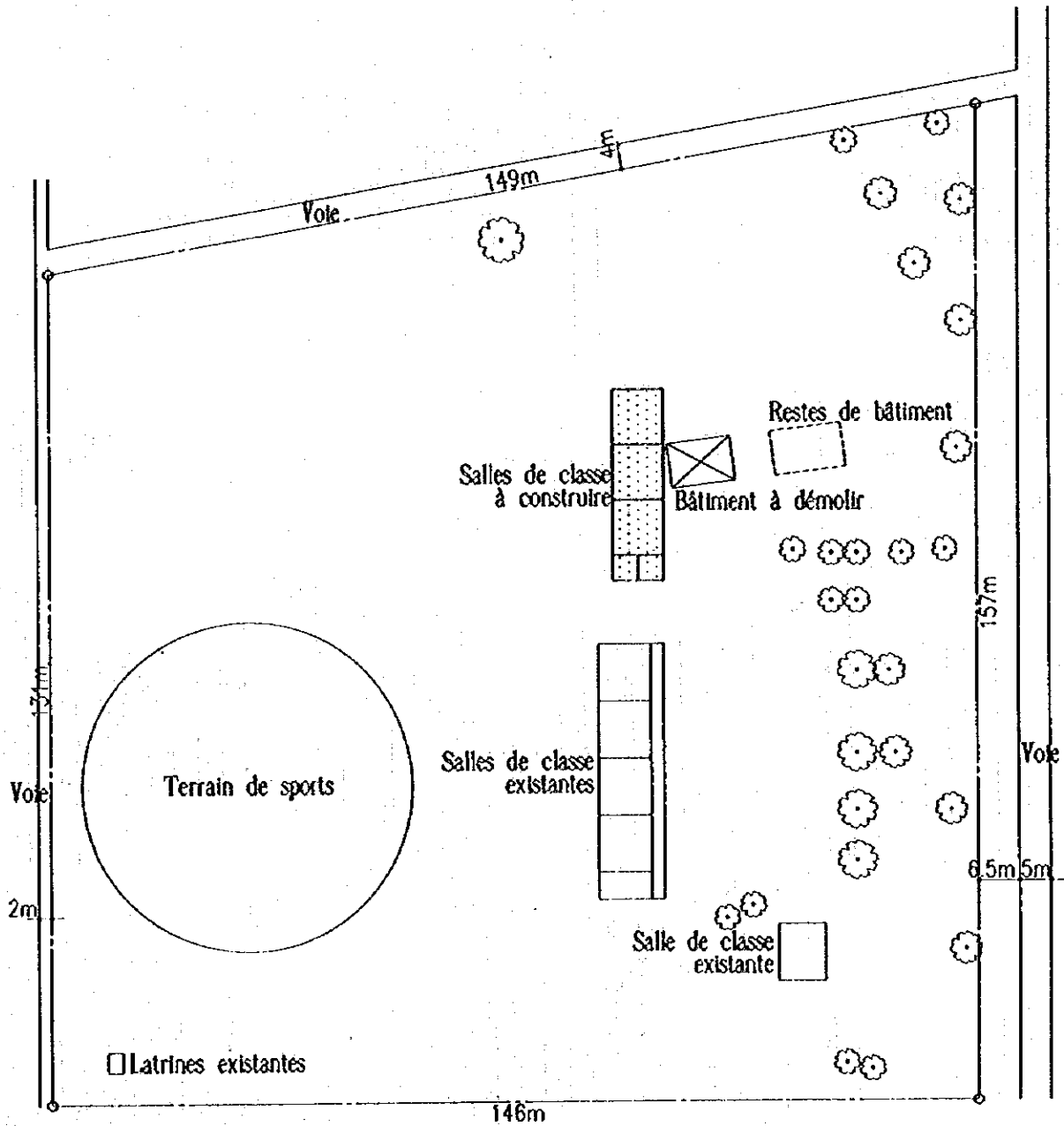
Situations actuelles de l'école		Conditions du site	
Nombre d'élève	270	Conditions de voie d'accès	Bonnes
Nombre de classes	6	Topographie du site	Plate
Nombre d'enseignants	6	Nécessité de terrassement	Non
Nombre de salles de classe	Existant	Alimentation en eau	Néant
	En construction	Etablissement à construire	
Autre ouvrage		Salles de classe	3
Bureau • Latrines		Bureau + Magasin	1
		Latrines (Nombre de cellules)	0
		Citerne	0
		Bâtiment à démolir	Néant

2. Carte de situation du site



1/500,000

VI. ZOU
 Glazoué
 No.13 Aklampa



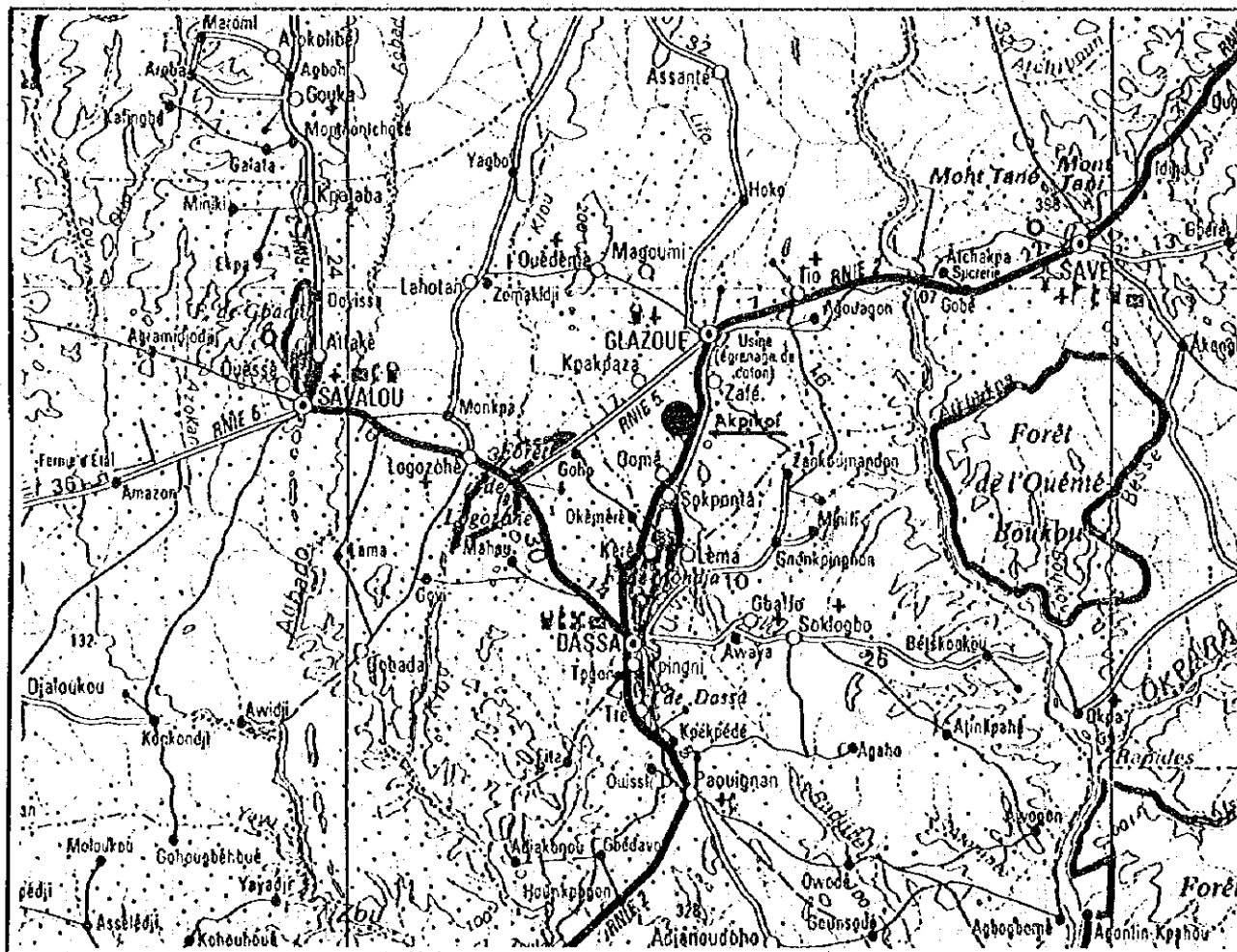
S=1:1,000

No.	Préfecture	Sous-Préfecture	Nom de l'école
VI-14	ZOU	Glazoué	Akpikpi

1. Résultat d'étude

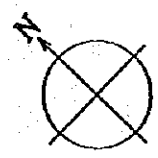
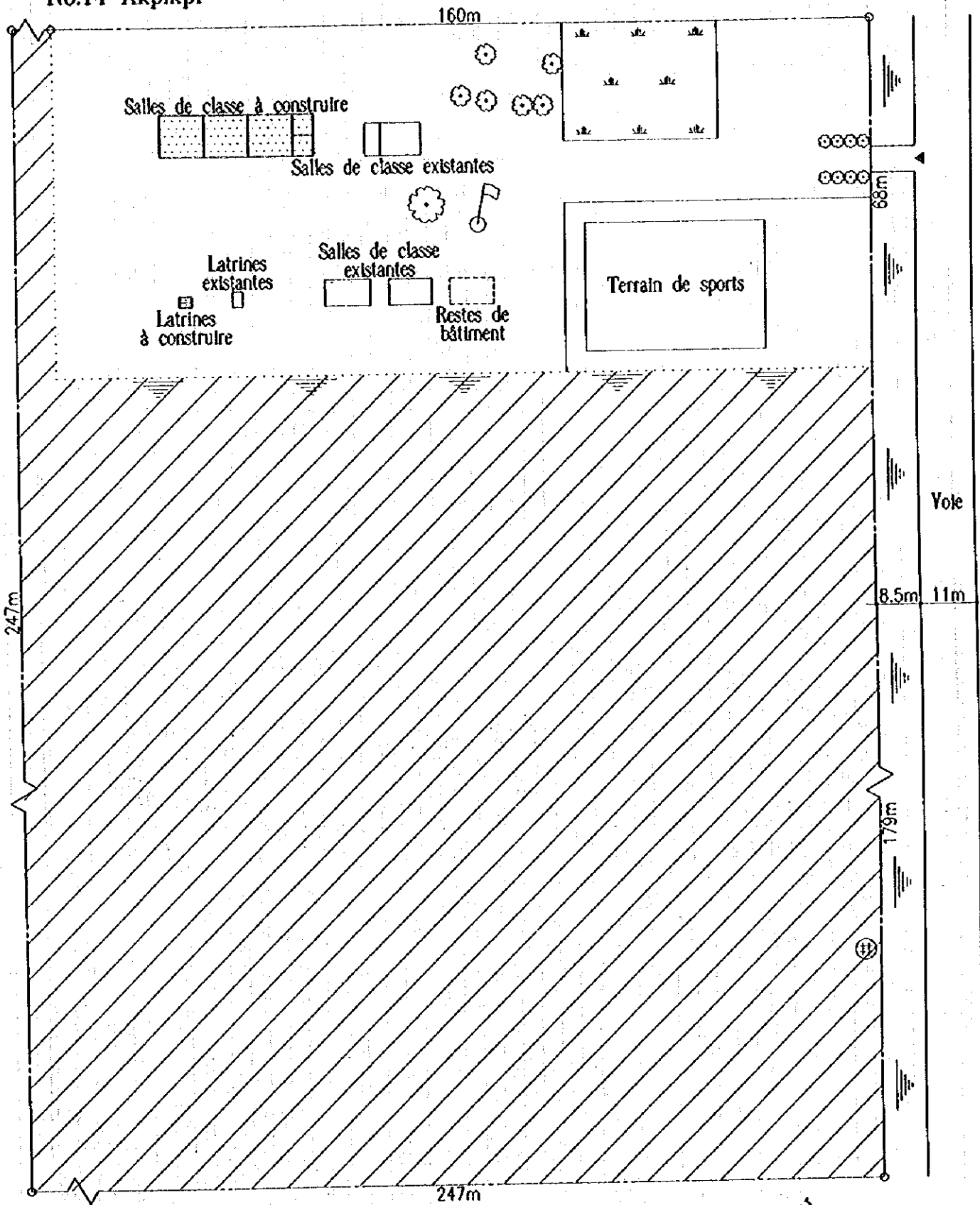
Situations actuelles de l'école		Conditions du site	
Nombre d'élève		115	
Nombre de classes		3	
Nombre d'enseignants		4	
Nombre de salles de classe	Existant	3	
	En construction	0	
Autre ouvrage		Etablissement à construire	
Bureau + Latrines		Salles de classe	3
		Bureau + Magasin	1
		Latrines (Nombre de cellules)	2
		Citerne	0
		Bâtiment à démolir	Néant

2. Carte de situation du site



1/500,000

VI. ZOU
 Glazoué
 No.14 Akpikpi



S=1:1,000