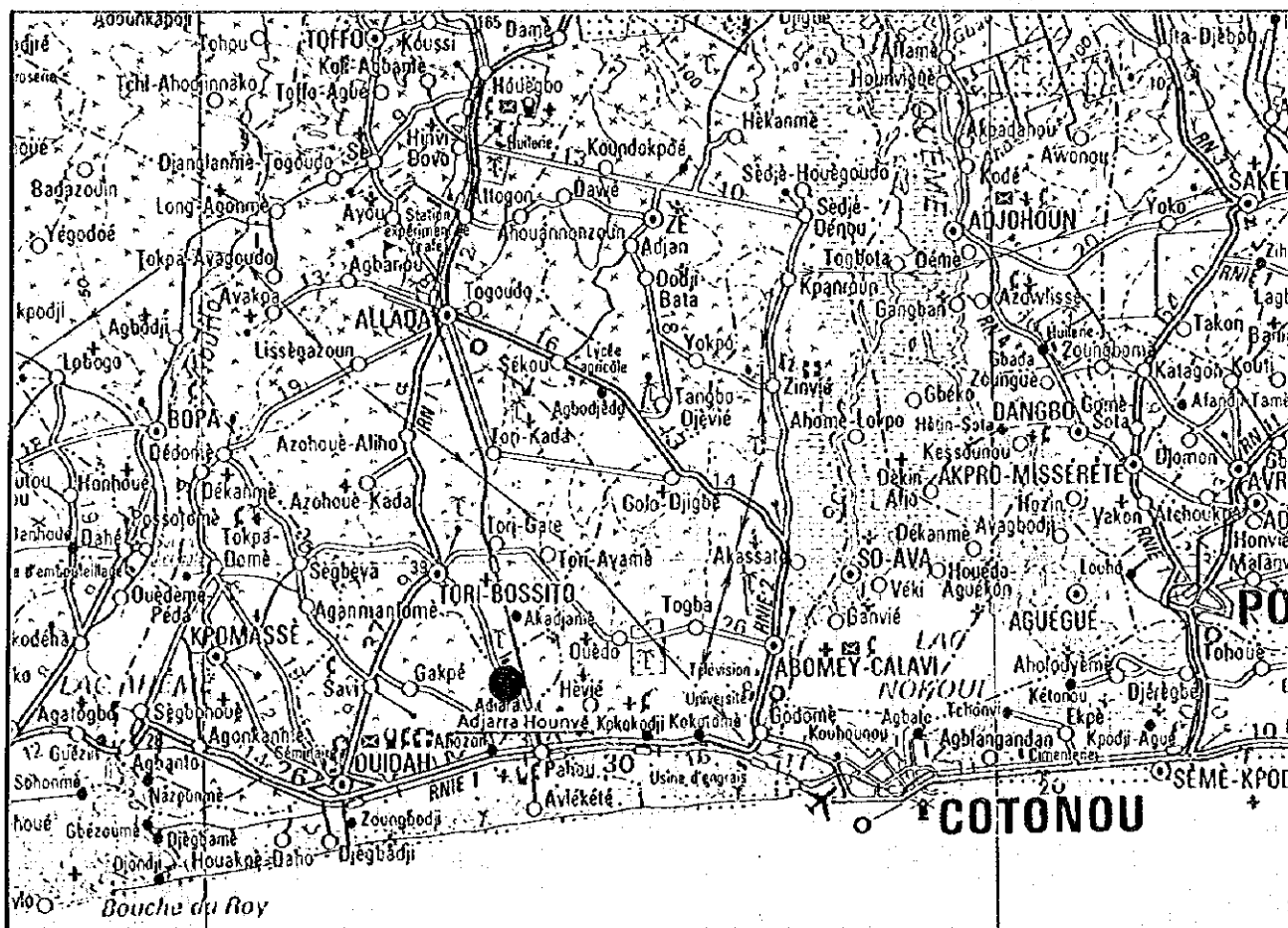


No.	Préfecture	Sous-Préfecture	Nom de l'école
II - 10	ATLANTIQUE	Ouidah	Adjarra Hounvè

1. Résultat d'étude

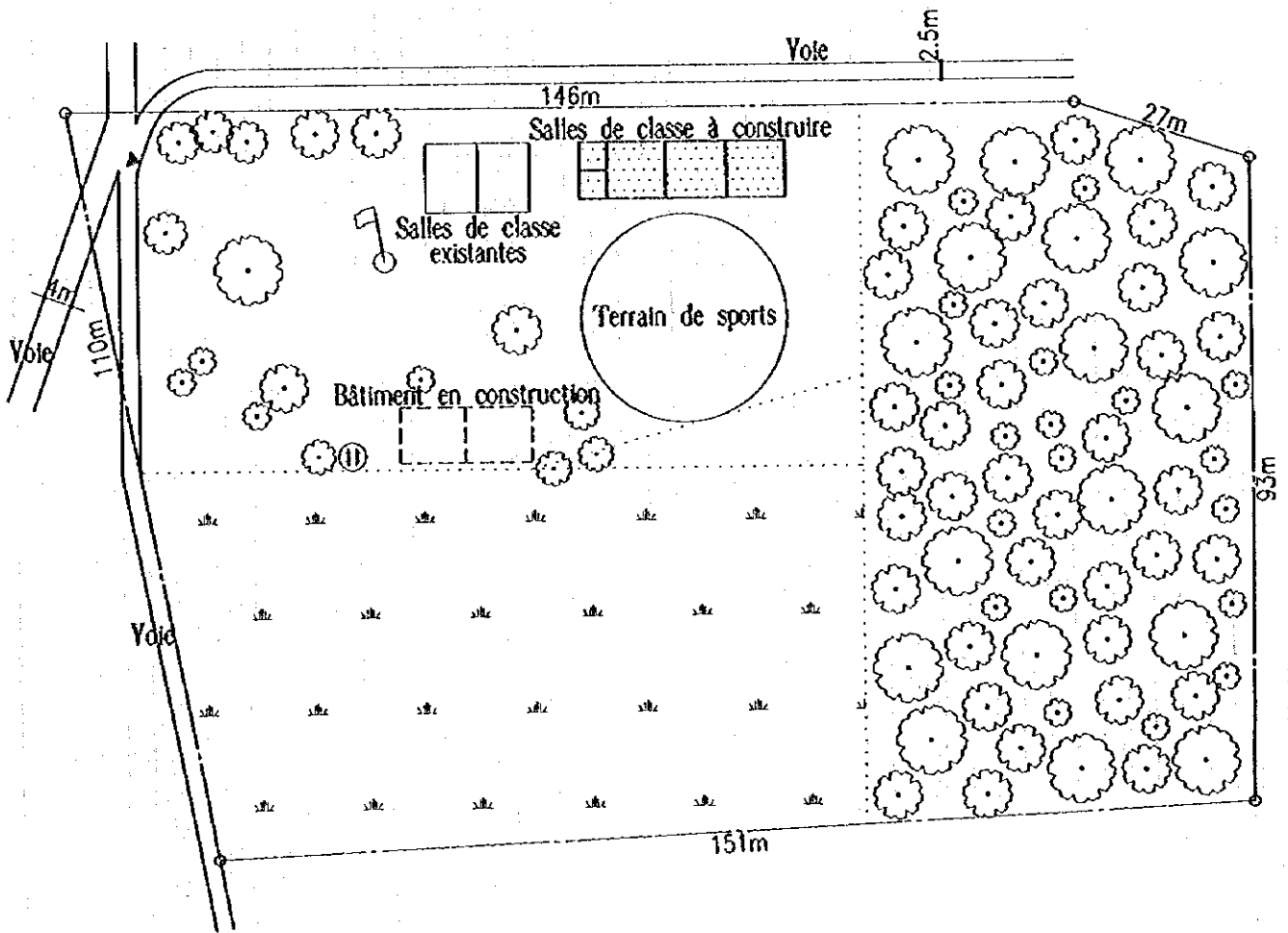
Situations actuelles de l'école		Conditions du site	
Nombre d'élève	100	Conditions de voie d'accès	Inaccessible en saison des pluies
Nombre de classes	3	Topographie du site	Plate
Nombre d'enseignants	3	Nécessité de terrassement	Non
Nombre de salles de classe	Existant	Alimentation en eau	Puits(tari)
	En construction	Etablissement à construire	
Autre ouvrage		Salles de classe	3
Néant		Bureau + Magasin	1
		Latrines (Nombre de cellules)	0
		Citerne	0
		Bâtiment à démolir	Néant

2. Carte de situation du site



1/500,000

II. ATLANTIQUE
Ouidah
No.10 Adjarra Hounvè

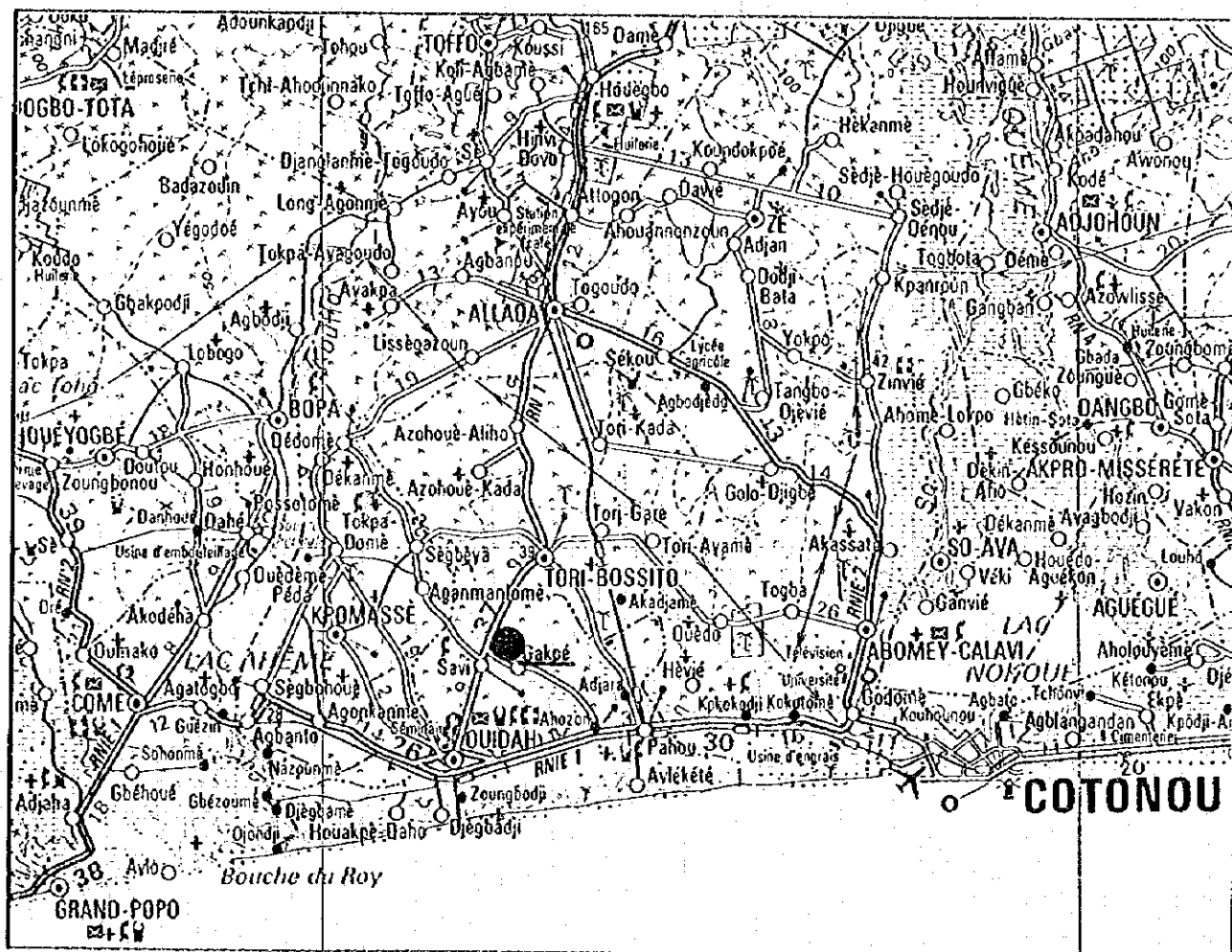


No.	Préfecture	Sous-Préfecture	Nom de l'école
II - 1 1	ATLANTIQUE	Ouidah	Gakpè

1. Résultat d'étude

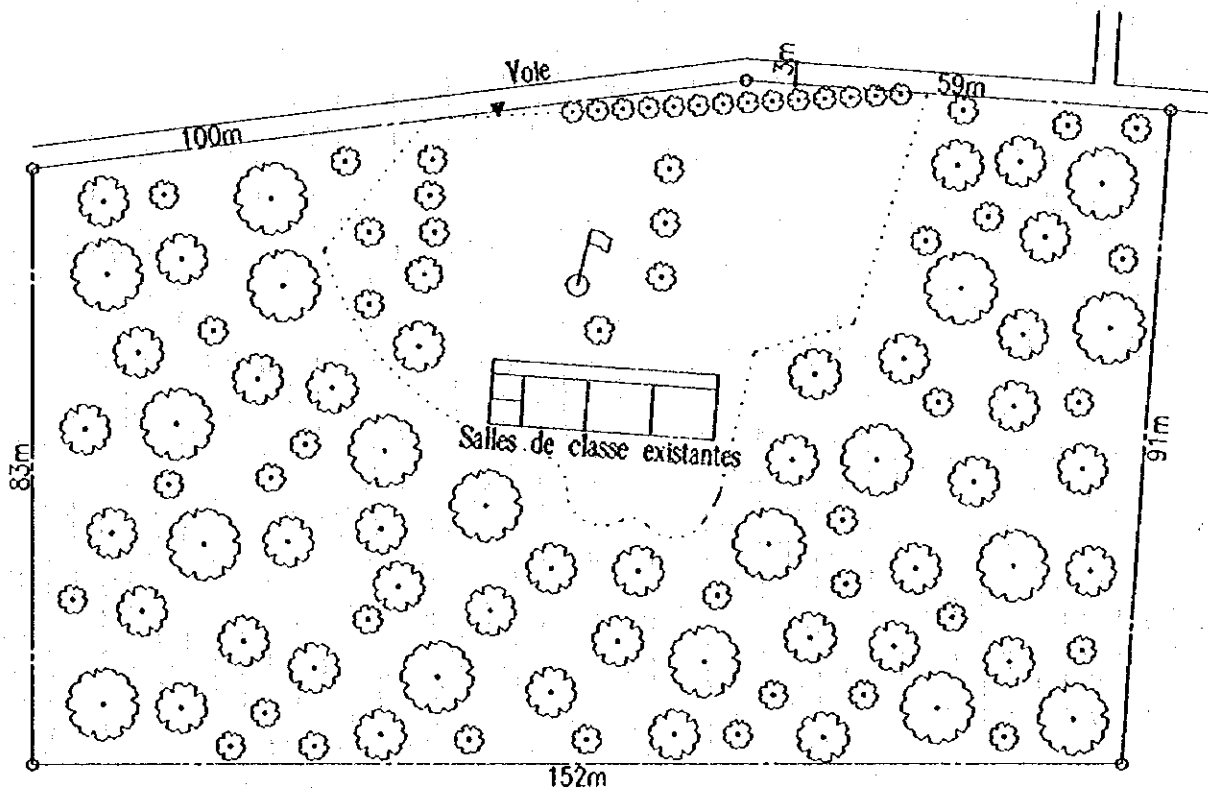
Situations actuelles de l'école		Conditions du site	
Nombre d'élève	1 2 2	Conditions de voie d'accès	Bonnes
Nombre de classes	4	Topographie du site	Plate
Nombre d'enseignants	3	Nécessité de terrassement	—
Nombre de salles de classe	Existant	Alimentation en eau	Néant
	En construction	Etablissement à construire	
Autre ouvrage		Salles de classe	—
Bureau • Magasin		Bureau + Magasin	—
		Latrines (Nombre de cellules)	—
		Citerne	—
		Bâtiment à démolir	—

2. Carte de situation du site



1/500,000

II. ATLANTIQUE
Ouidah
No.11 Gakpè

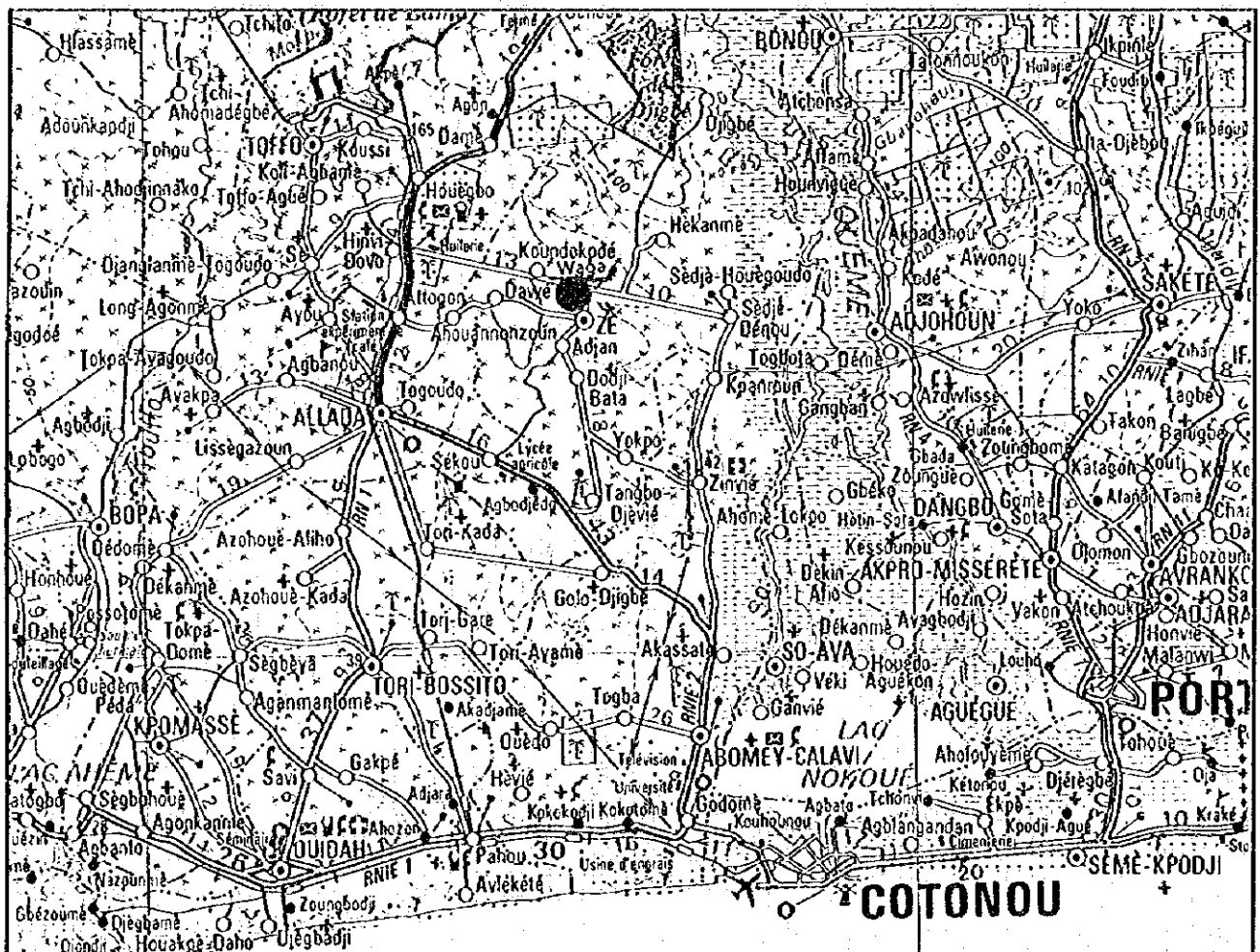


No.	Préfecture	Sous-Préfecture	Nom de l'école
H - 1 2	ATLANTIQUE	Ze	Waga

1. Résultat d'étude

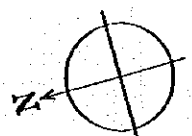
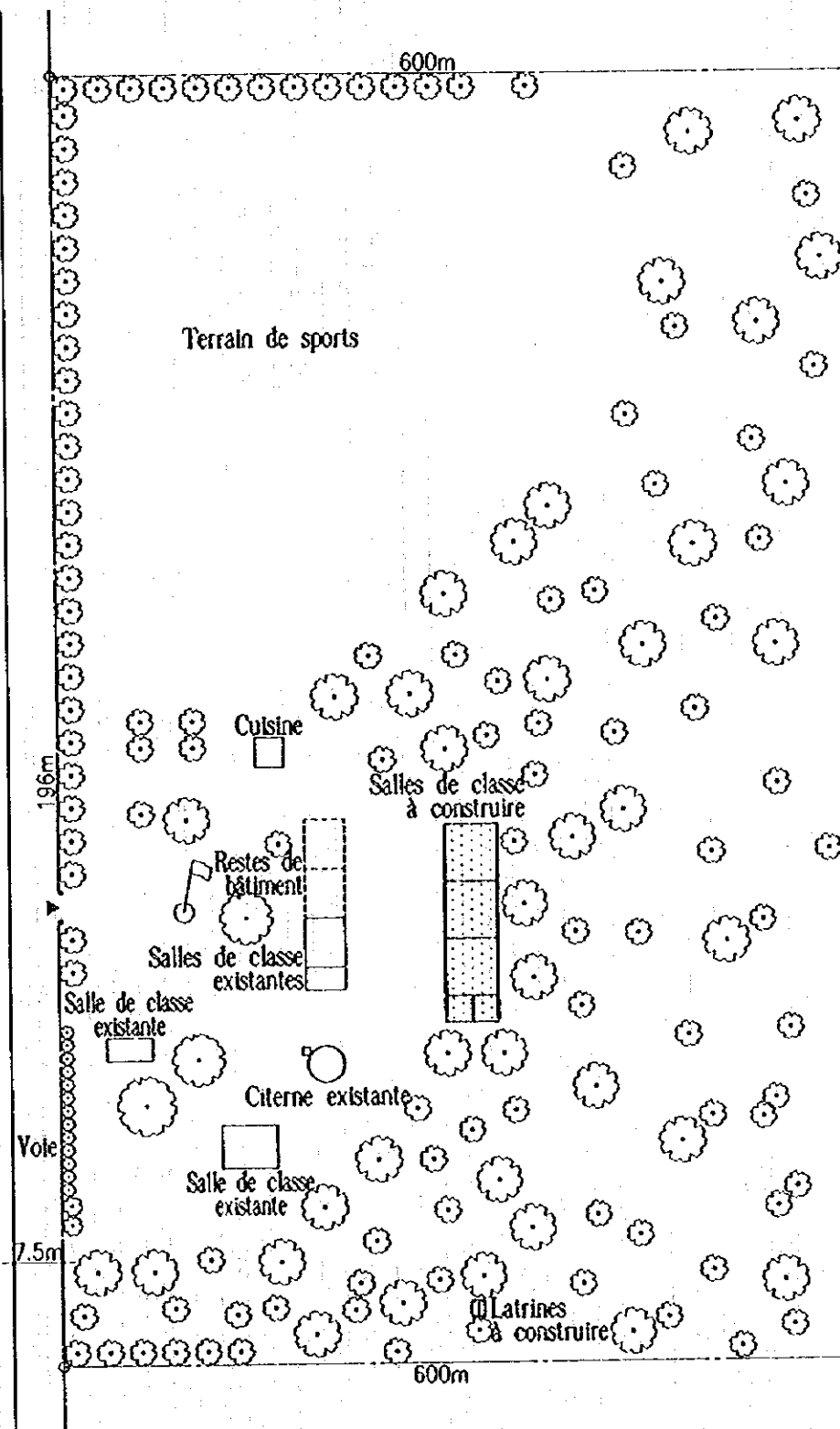
Situations actuelles de l'école			Conditions du site	
Nombre d'élève	2 0 5		Conditions de voie d'accès	Bonnes
Nombre de classes	3		Topographie du site	Plat
Nombre d'enseignants	3		Nécessité de terrassement	Non
Nombre de salles de classe	Existant	3	Alimentation en eau	Citerne
	En construction	0	Blablisement à construire	
Autre ouvrage			Salles de classe	3
Bureau + Cuisine			Bureau + Magasin	1
			Latrines (Nombre de cellules)	2
			Citerne	0
			Bâtiment à démolir	Néant

2. Carte de situation du site



1/500,000

II. ATLANTIQUE
Zè
No.12 Waga



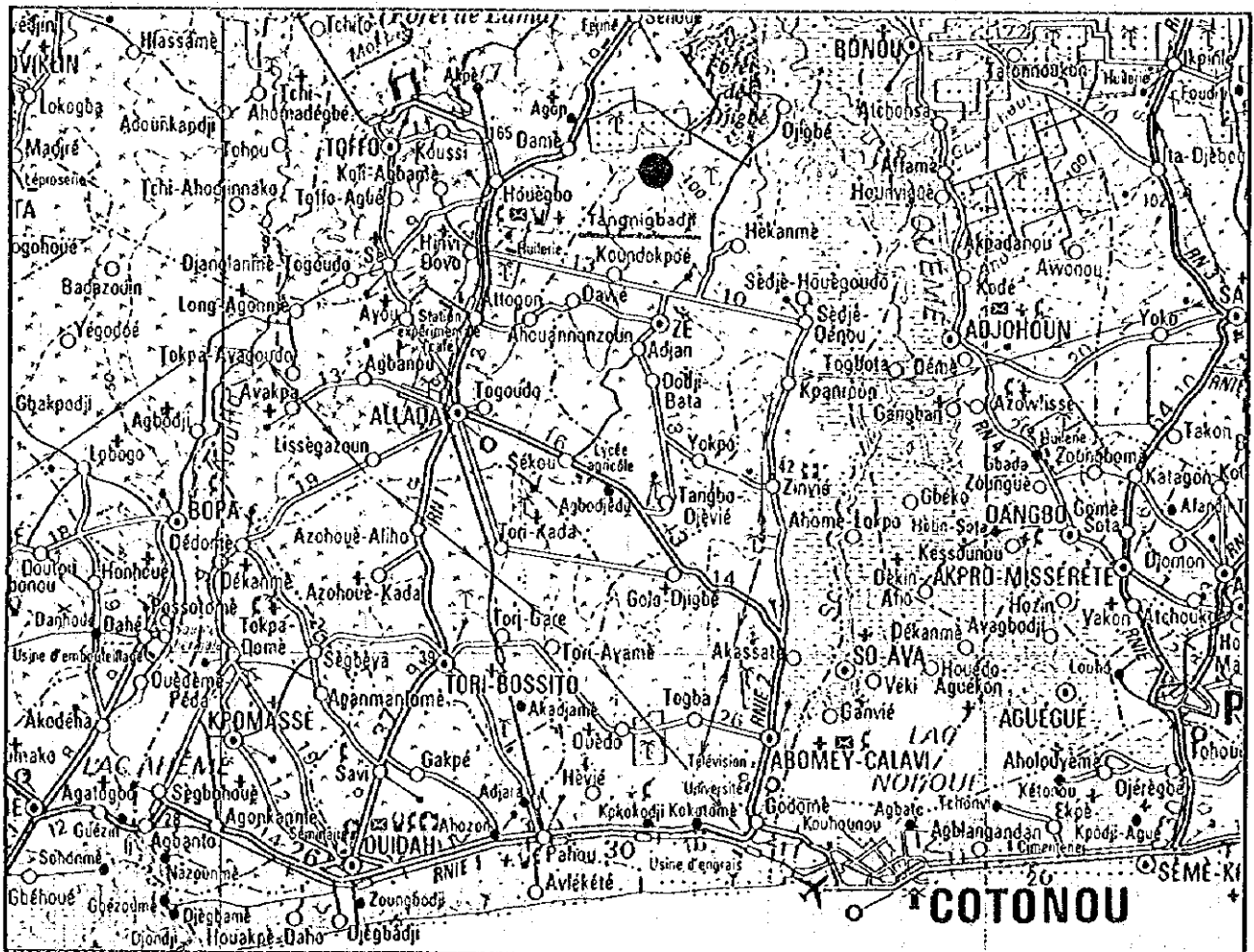
S=1:1,000

No.	Préfecture	Sous-Préfecture	Nom de l'école
II - 13	ATLANTIQUE	Zè	Tangnigbadji

1. Résultat d'étude

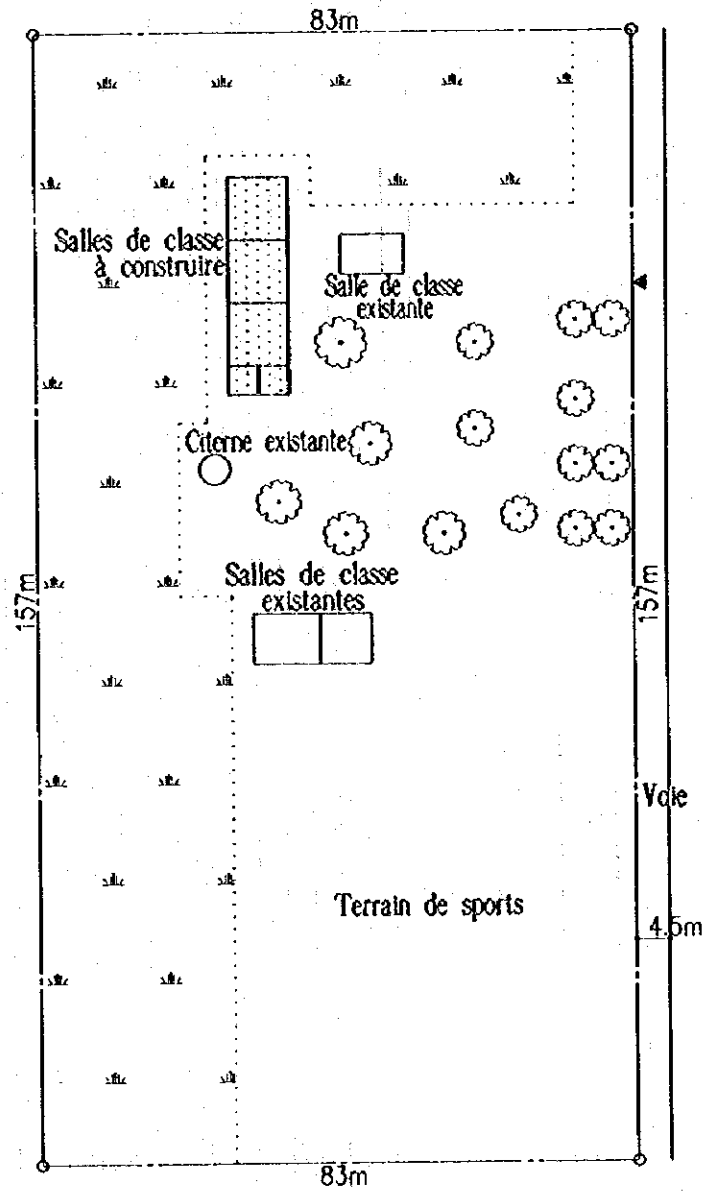
Situations actuelles de l'école			Conditions du site	
Nombre d'élève		1 2 2	Conditions de voie d'accès	Bonnes
Nombre de classes		4	Topographie du site	Plate
Nombre d'enseignants		3	Nécessité de terrassement	Non
Nombre de salles de classe	Existant	3	Alimentation en eau	Citerne
	En construction	0	Etablissement à construire	
Autre ouvrage			Salles de classe	3
Néant			Bureau + Magasin	1
			Latrines (Nombre de cellules)	0
			Citerne	0
			Bâtiment à démolir	Néant

2. Carte de situation du site



1/500,000

II. ATLANTIQUE
Zc
No.13 Tangnitbadji

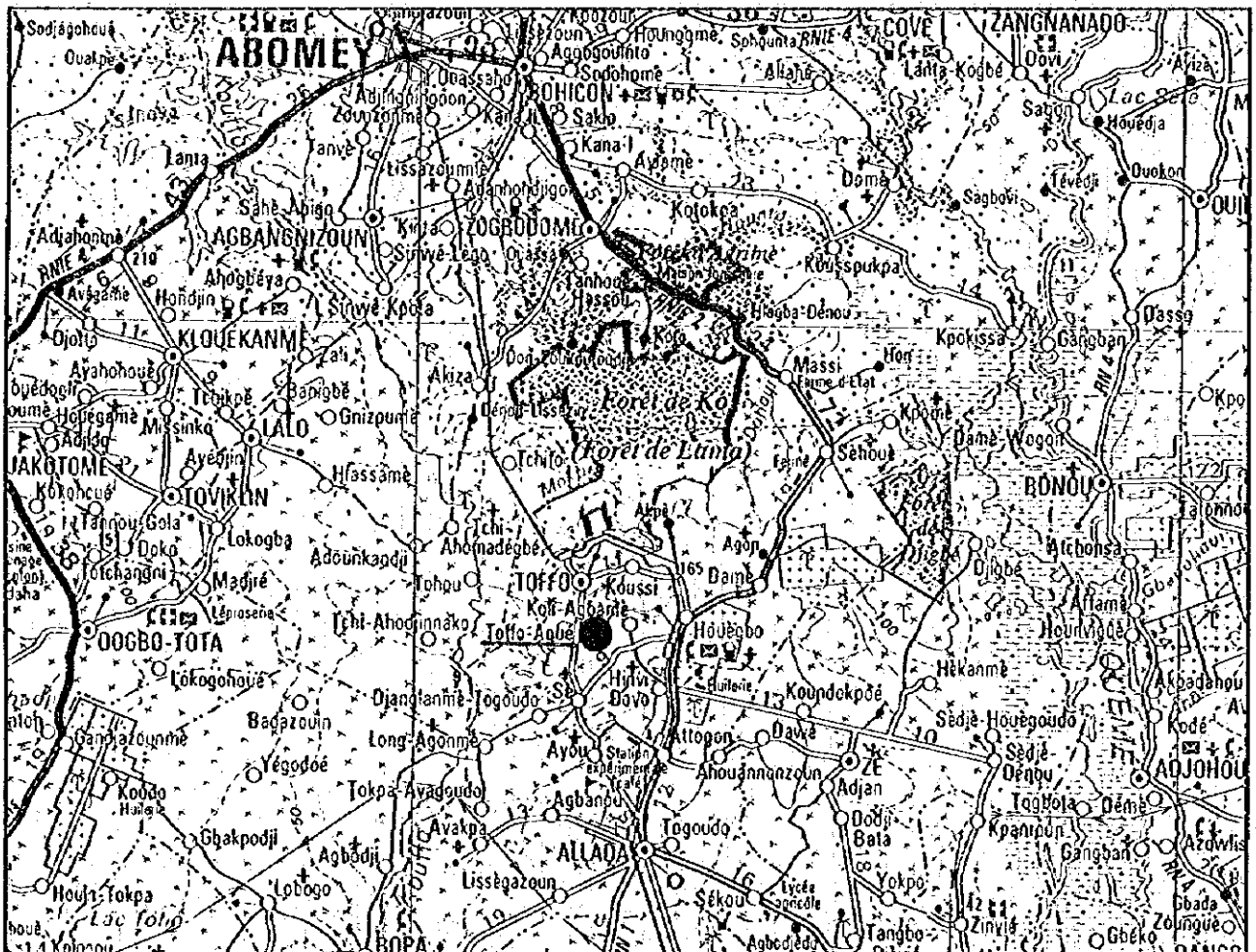


No.	Préfecture	Sous-Préfecture	Nom de l'école
II-14	ATLANTIQUE	Toffo	Toffo-Agué

1. Résultat d'étude

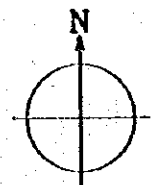
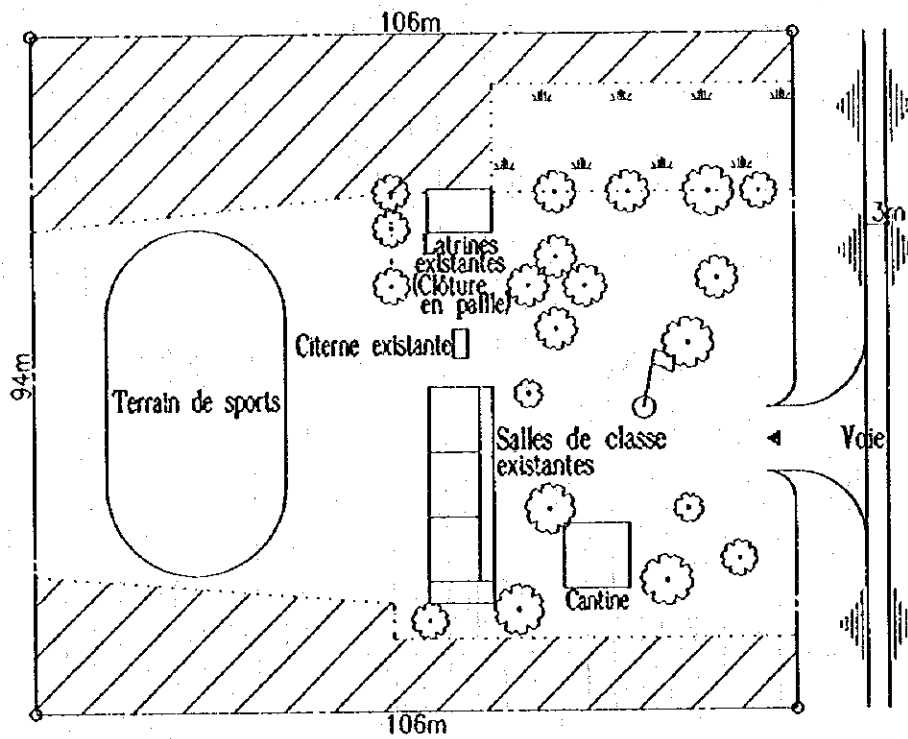
Situations actuelles de l'école			Conditions du site	
Nombre d'élève	192		Conditions de voie d'accès	Bonnes
Nombre de classes	5		Topographie du site	Plate
Nombre d'enseignants	3		Nécessité de terrassement	-
Nombre de salles de classe	Existant	3	Alimentation en eau	Néant
	En construction	0	Etablissement à construire	
Autre ouvrage			Salles de classe	-
Bureau • Cantine • Latrines en paille			Bureau + Magasin	-
			Latrines (Nombre de cellules)	-
			Citerne	-
			Bâtiment à démolir	-

2. Carte de situation du site



1/500,000

II. ATLANTIQUE
Toffo
No.14 Toffo-Agué



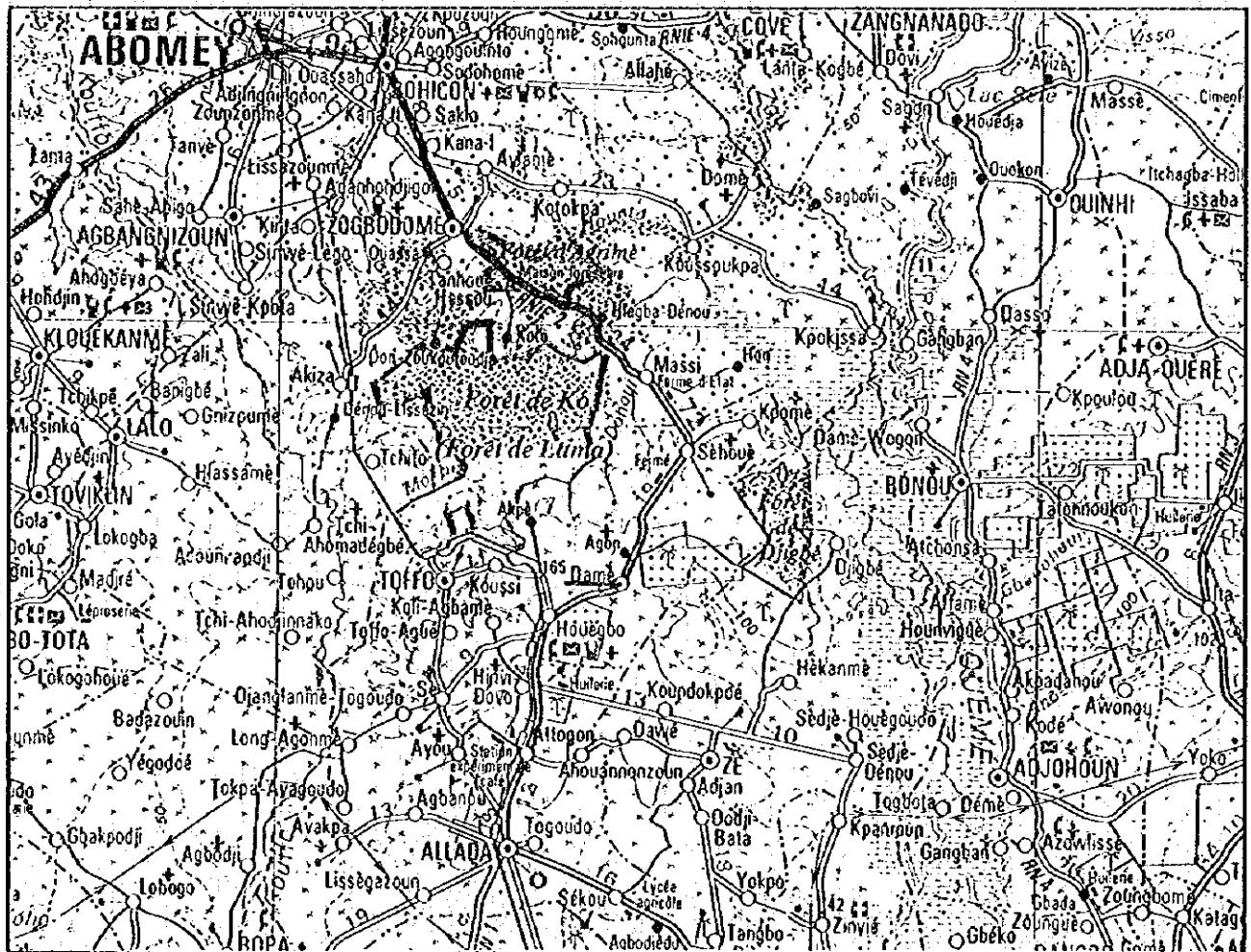
S=1:1,000

No.	Préfecture	Sous-Préfecture	Nom de l'école
II - 15	ATLANTIQUE	Toffo	Toffo-Damé

1. Résultat d'étude

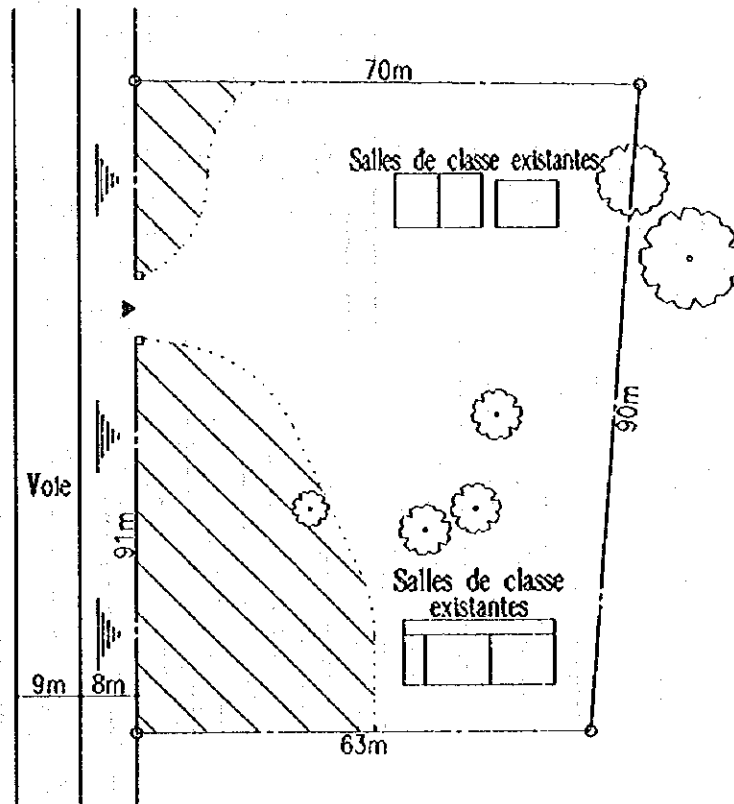
Situations actuelles de l'école		Conditions du site	
Nombre d'élève	1 4 2	Conditions de voie d'accès	Bonnes
Nombre de classes	3	Topographie du site	Plat
Nombre d'enseignants	3	Nécessité de terrassement	—
Nombre de salles de classe	Existant	Alimentation en eau	Néant
	Bn construction	Etablissement à construire	
Autre ouvrage		Salles de classe	—
Bureau		Bureau+Magasin	—
		Latrines(Nombre de cellules)	—
		Citerne	—
		Bâtiment à démolir	—

2. Carte de situation du site



1/500,000

II. ATLANTIQUE
Toffo
No.15 Toffo-Damè

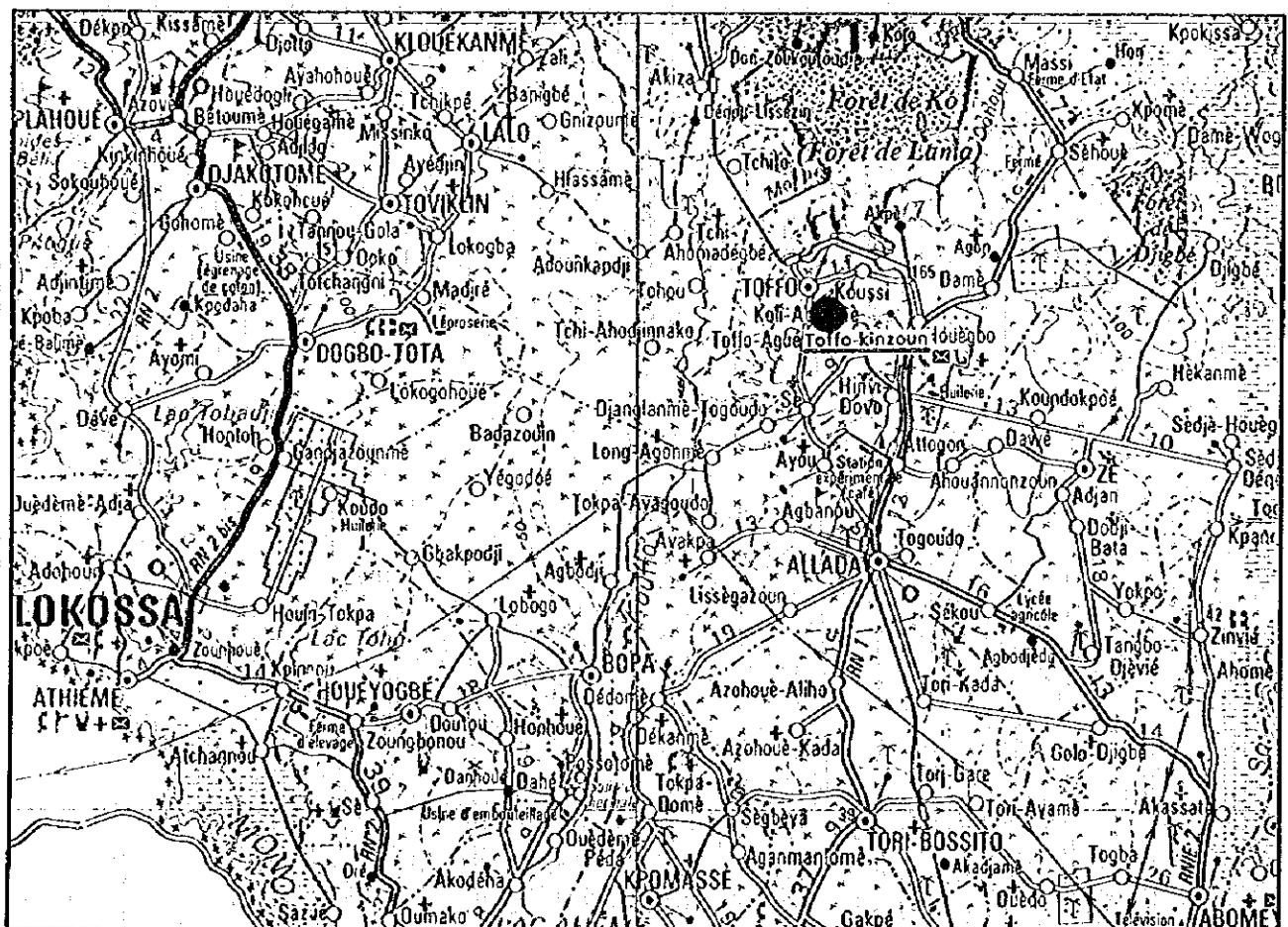


No.	Préfecture	Sous-Préfecture	Nom de l'école
II - 16	ATLANTIQUE	Toffo	Toffo-Kinzoun

1. Résultat d'étude

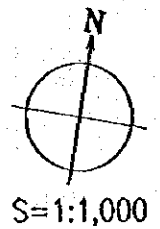
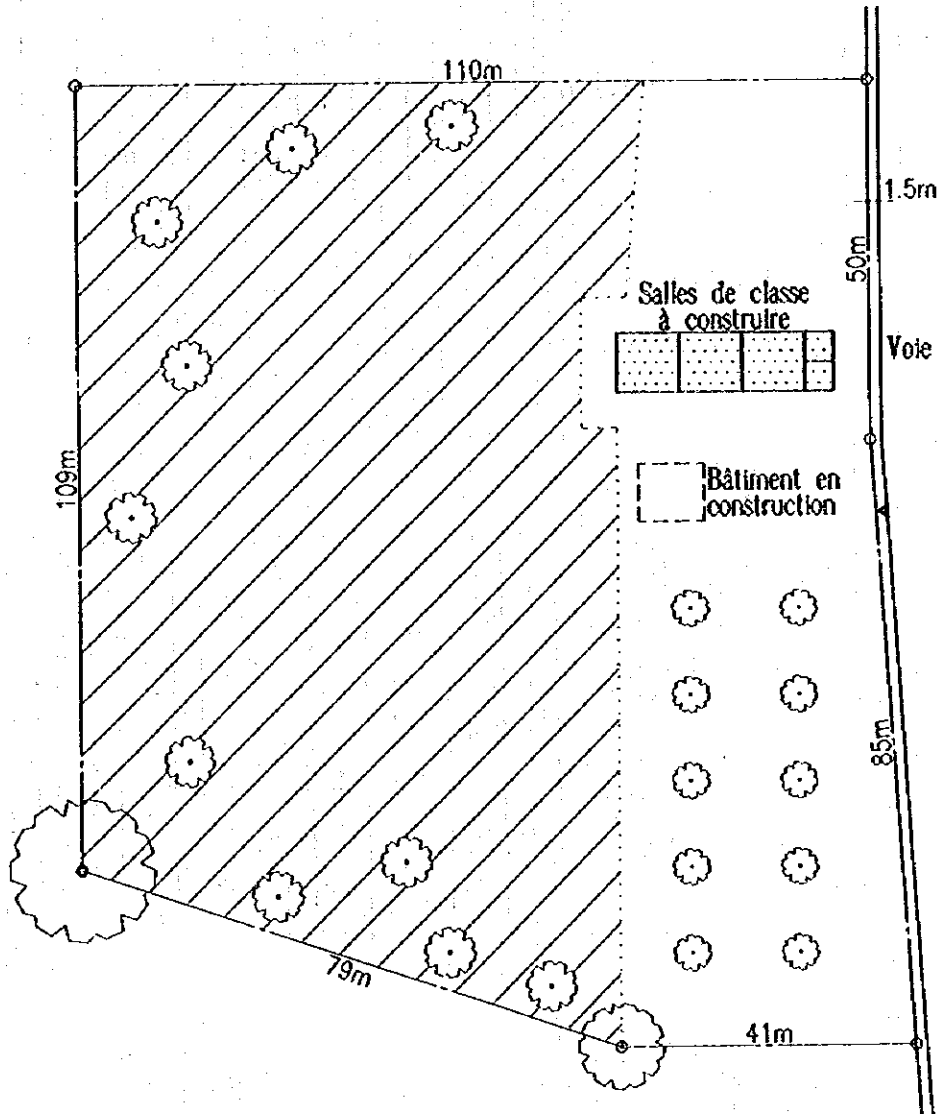
Situations actuelles de l'école			Conditions du site			
Nombre d'élève	115		Conditions de voie d'accès	Inaccessible en saison des pluies		
Nombre de classes	3		Topographie du site	Plate		
Nombre d'enseignants	3		Nécessité de terrassement	Non		
Nombre de salles de classe	Existant	0	Alimentation en eau	Néant		
	En construction	1	Etablissement à construire			
Autre ouvrage						
Transfert au nouveau site					Salles de classe	3
					Bureau + Magasin	1
					Latrines (Nombre de cellules)	0
			Citerne	0		
			Bâtiment à démolir	Néant		

2. Carte de situation du site



1/500,000

II. ATLANTIQUE
Toffo
No.16 Toffo-Kinzoun

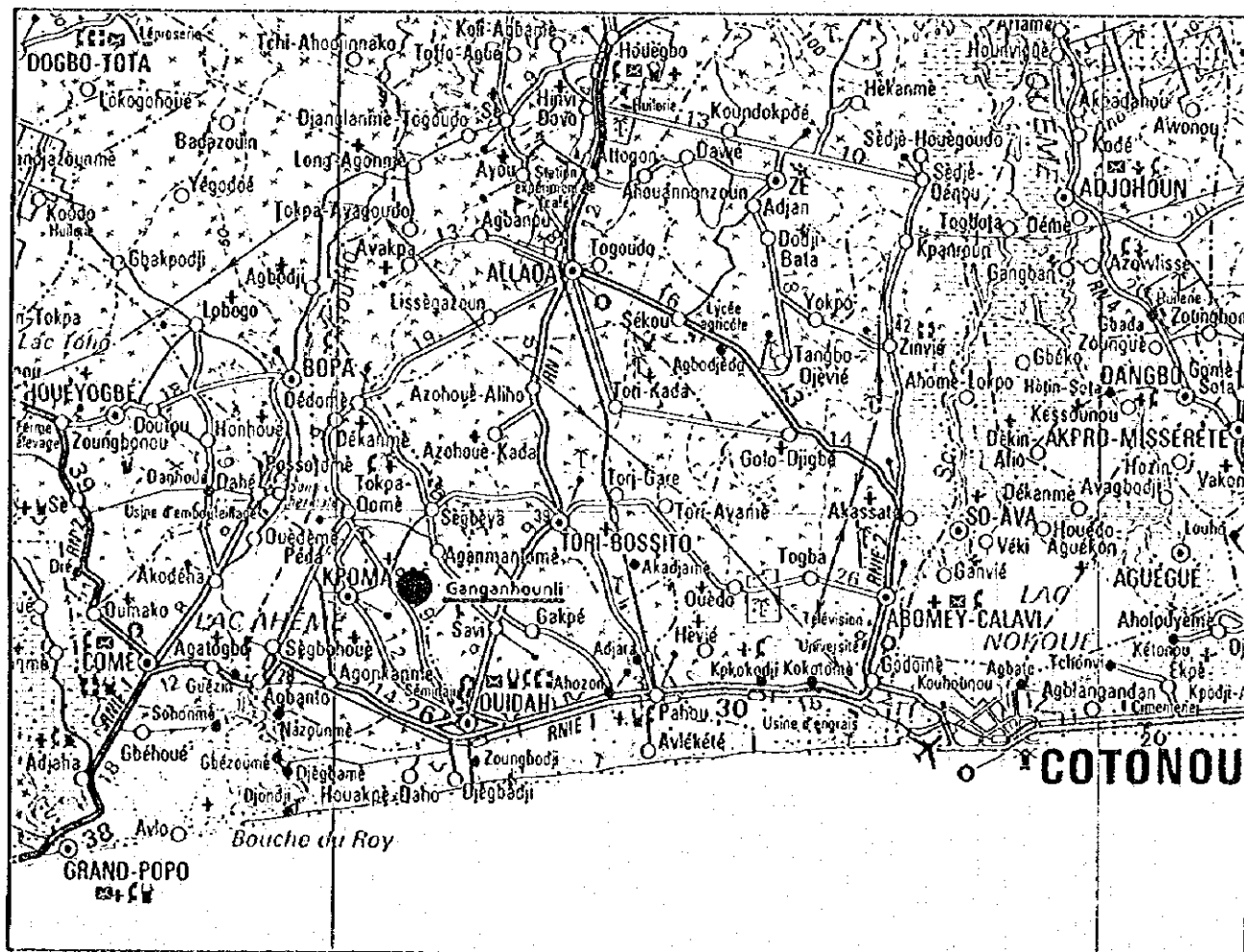


No.	Préfecture	Sous-Préfecture	Nom de l'école
II - 17	ATLANTIQUE	Kpomassé	Ganganhounli

1. Résultat d'étude

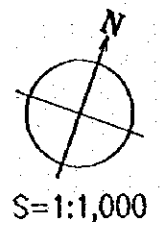
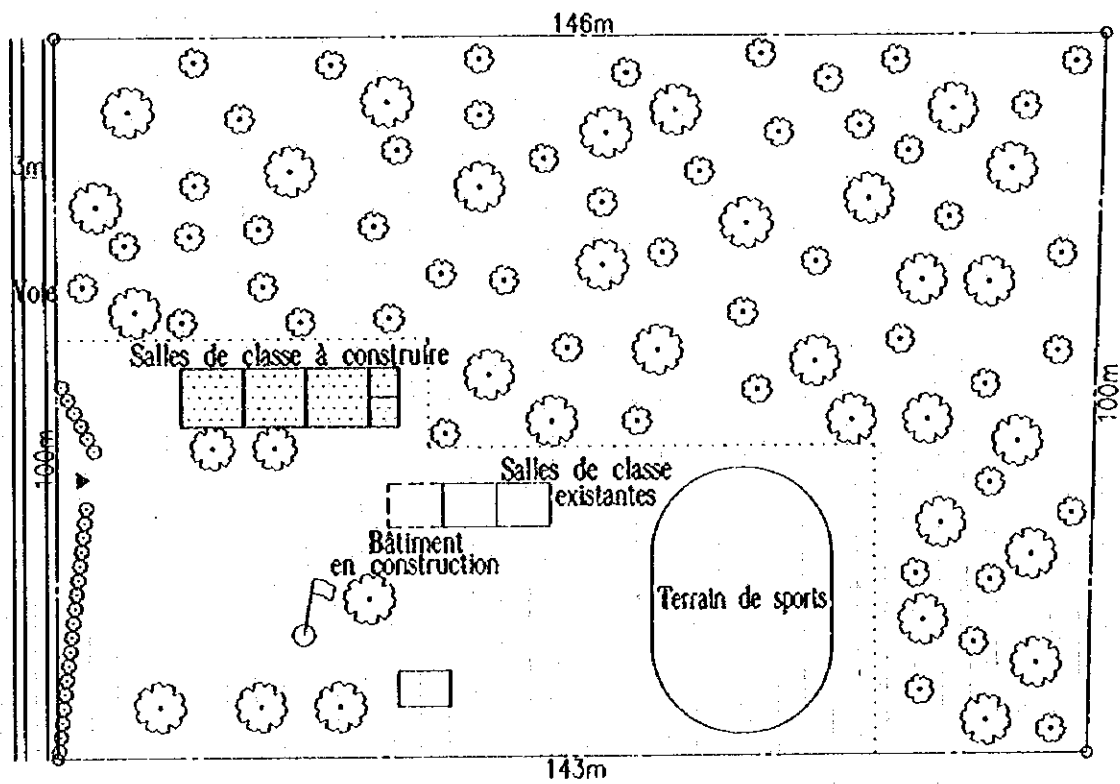
Situations actuelles de l'école		Conditions du site	
Nombre d'élève	138	Conditions de voie d'accès	Bonnes
Nombre de classes	3	Topographie du site	Plate
Nombre d'enseignants	3	Nécessité de terrassement	Oui
Nombre de salles de classe	Existant	Alimentation en eau	Néant
	En construction	Etablissement à construire	
Autre ouvrage		Salles de classe	3
Néant		Bureau + Magasin	1
		Latrines (Nombre de cellules)	0
		Citerne	0
		Bâtiment à démolir	Néant

2. Carte de situation du site



1/500,000

II. ATLANTIQUE
Kpomassè
No.17 Ganganhounli





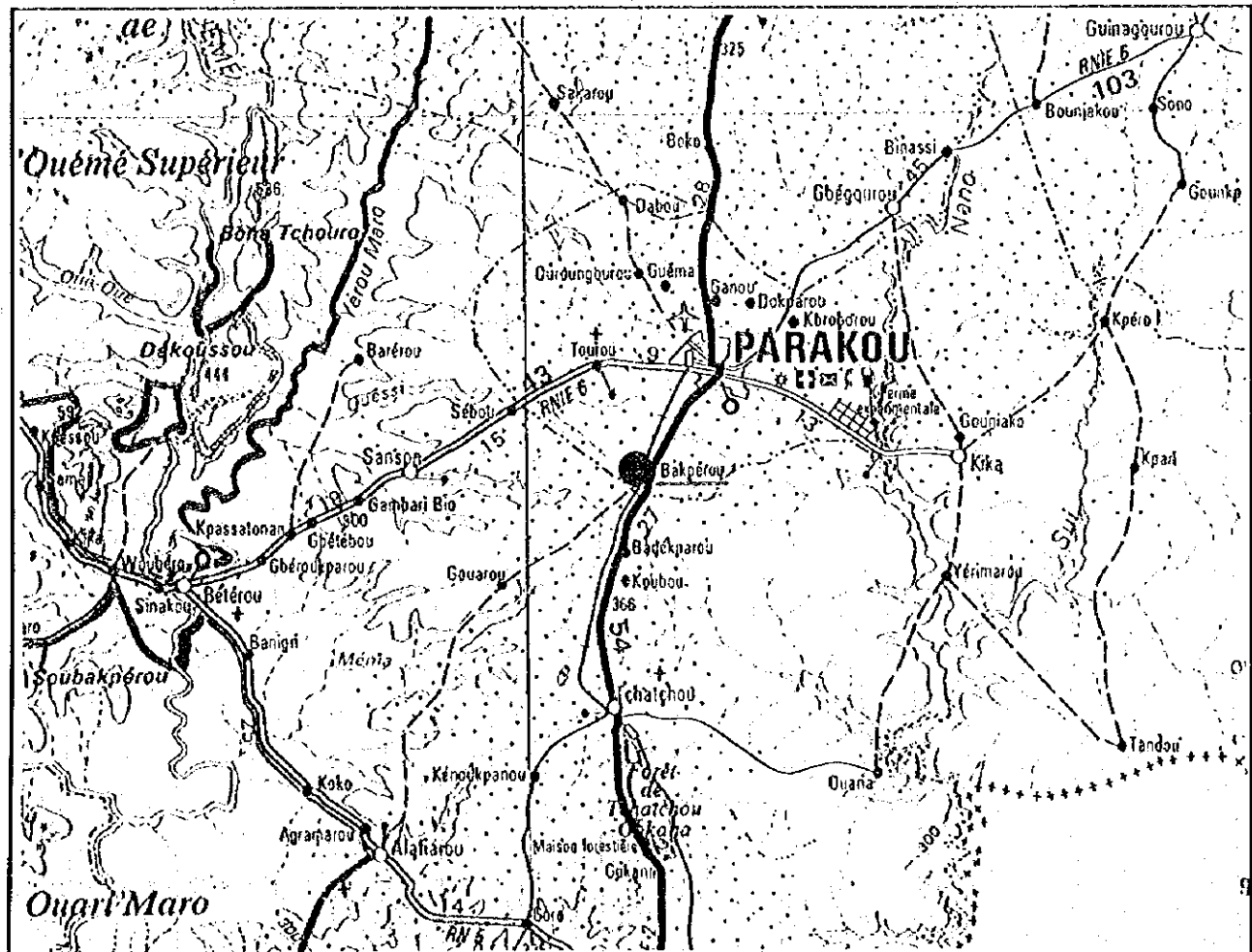
III. BORGOU

No.	Préfecture	Sous-Préfecture	Nom de l'école
III - 1	BORGOU	Parakou	Bakpérou

1. Résultat d'étude

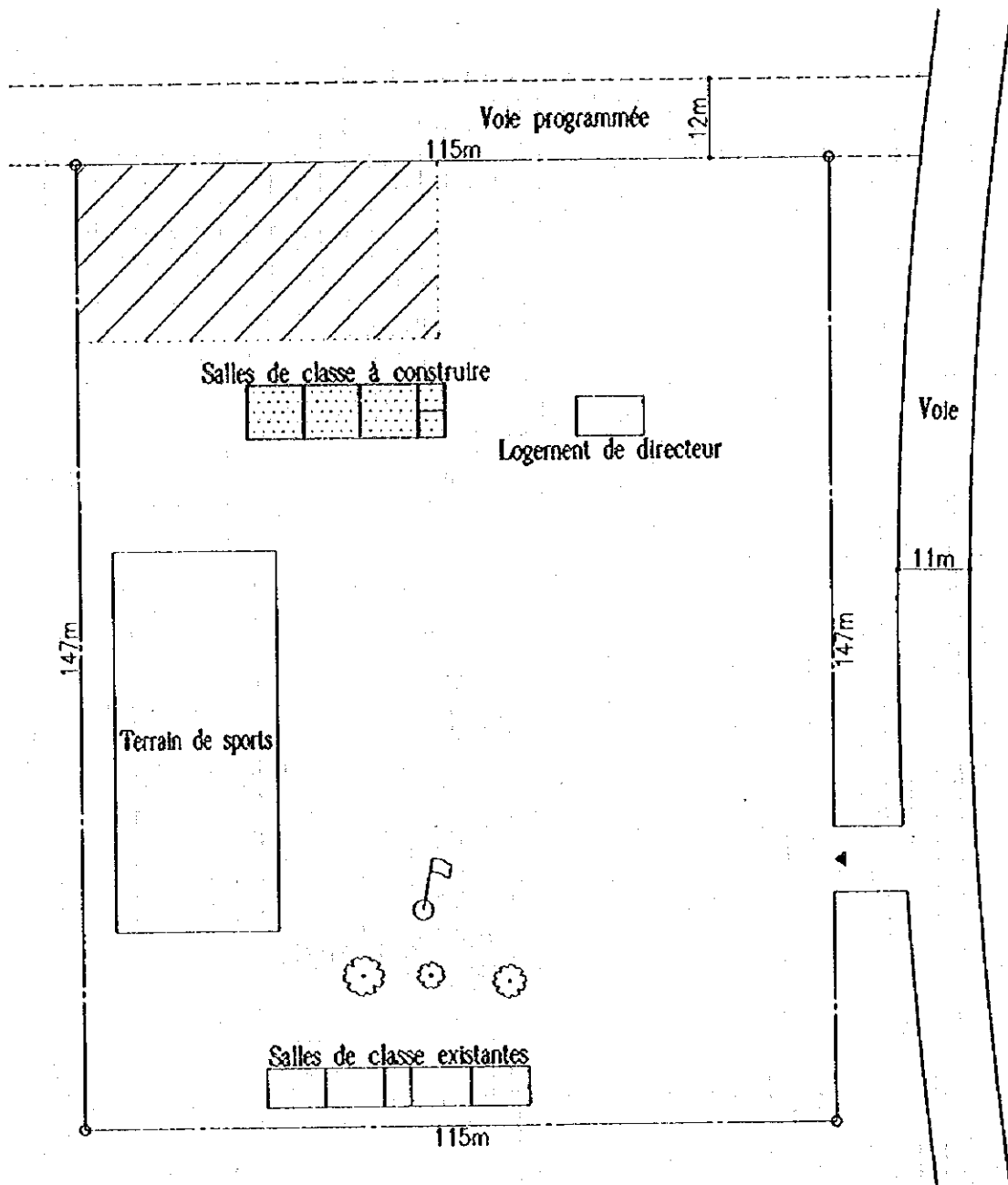
Situations actuelles de l'école			Conditions du site	
Nombre d'élève	1 6 6		Conditions de voie d'accès	Bonnes
Nombre de classes	5		Topographie du site	Plate
Nombre d'enseignants	5		Nécessité de terrassement	Non
Nombre de salles de classe	Existant	4	Alimentation en eau	Néant
	En construction	0	Etablissement à construire	
Autre ouvrage			Salles de classe	3
Bureau • Logement de directeur			Bureau+Magasin	1
			Latrines(Nombre de cellules)	0
			Citerne	0
			Bâtiment à démolir	Néant

2. Carte de situation du site



1/500,000

III. BORGOU
Parakou
No.1 Bakpérou

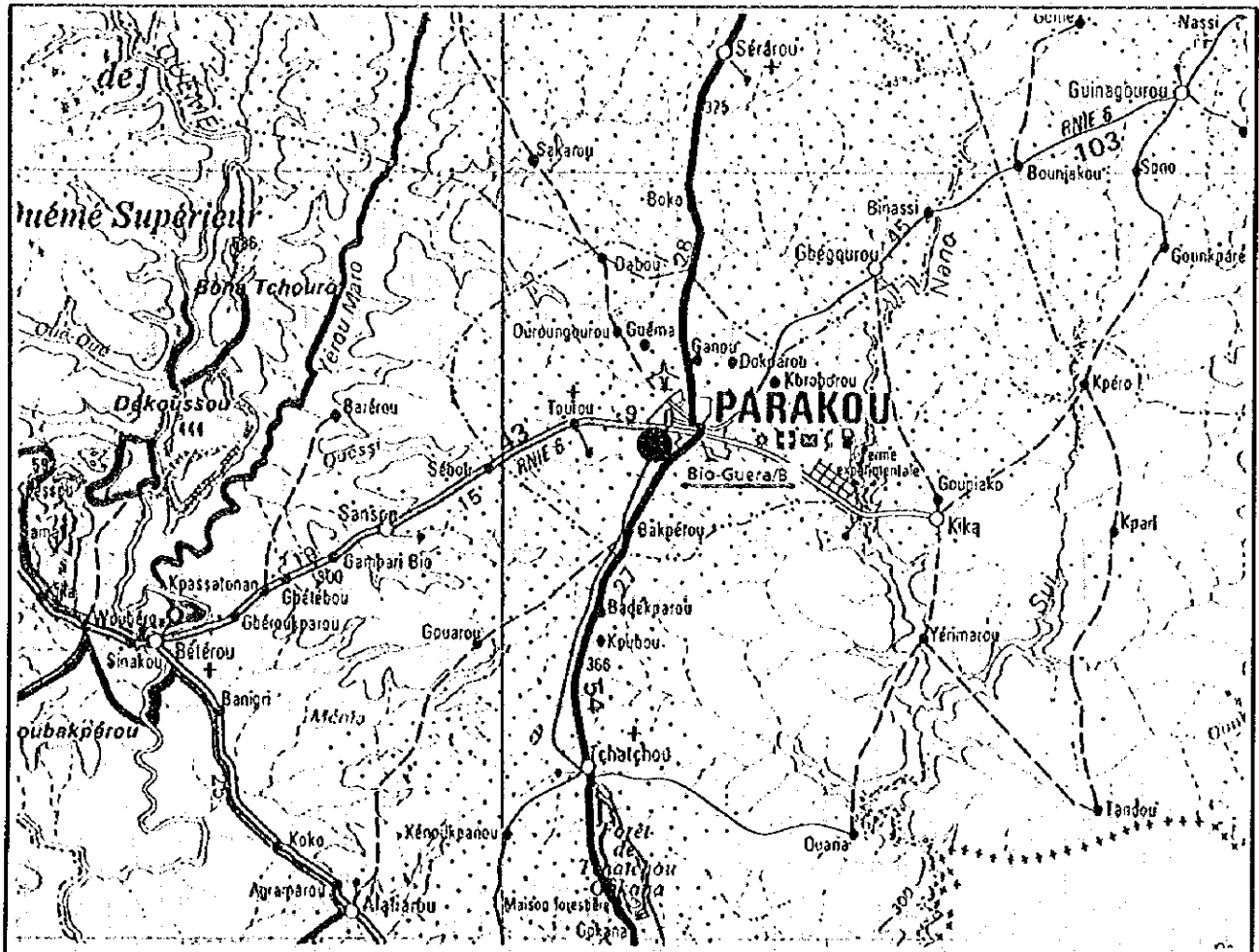


No.	Préfecture	Sous-Préfecture	Nom de l'école
III - 2	BORGOU	Parakou	Bio-Guera/B

1. Résultat d'étude

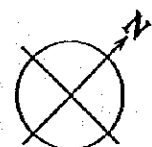
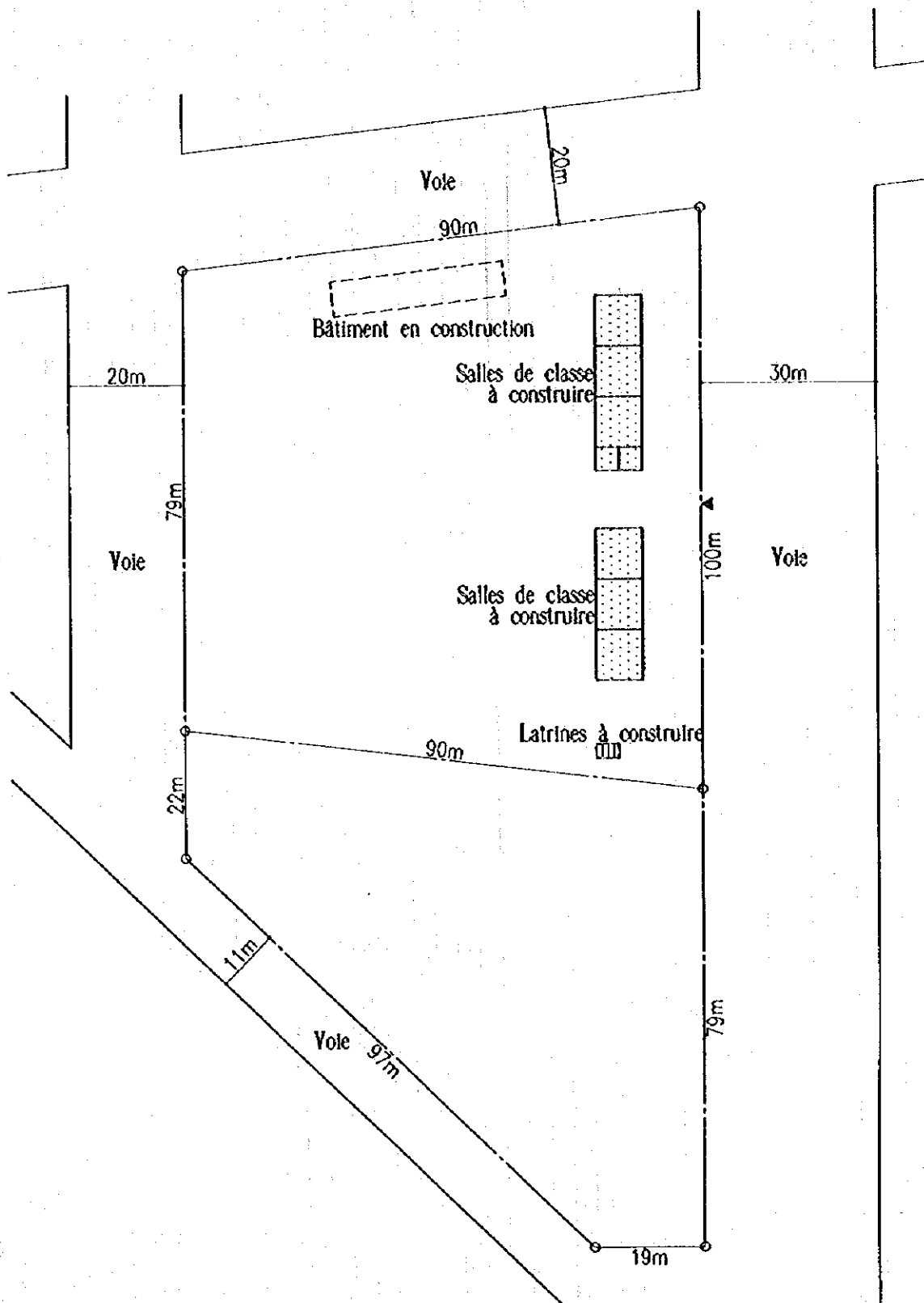
Situations actuelles de l'école			Conditions du site	
Nombre d'élève		2 3 6	Conditions de voie d'accès	Bonnes
Nombre de classes		6	Topographie du site	Plate
Nombre d'enseignants		6	Nécessité de terrassement	Non
Nombre de salles de classe	Existant	0	Alimentation en eau	Néant
	En construction	0	Etablissement à construire	
Autre ouvrage			Salles de classe	6
Transfert au nouveau site			Bureau + Magasin	1
Ecole maternelle (En construction)			Latrines (Nombre de cellules)	4
			Citerne	0
			Bâtiment à démolir	Néant

2. Carte de situation du site



1/500,000

III. BORGOU
 Parakou
 No.2 Blo-Guera/B



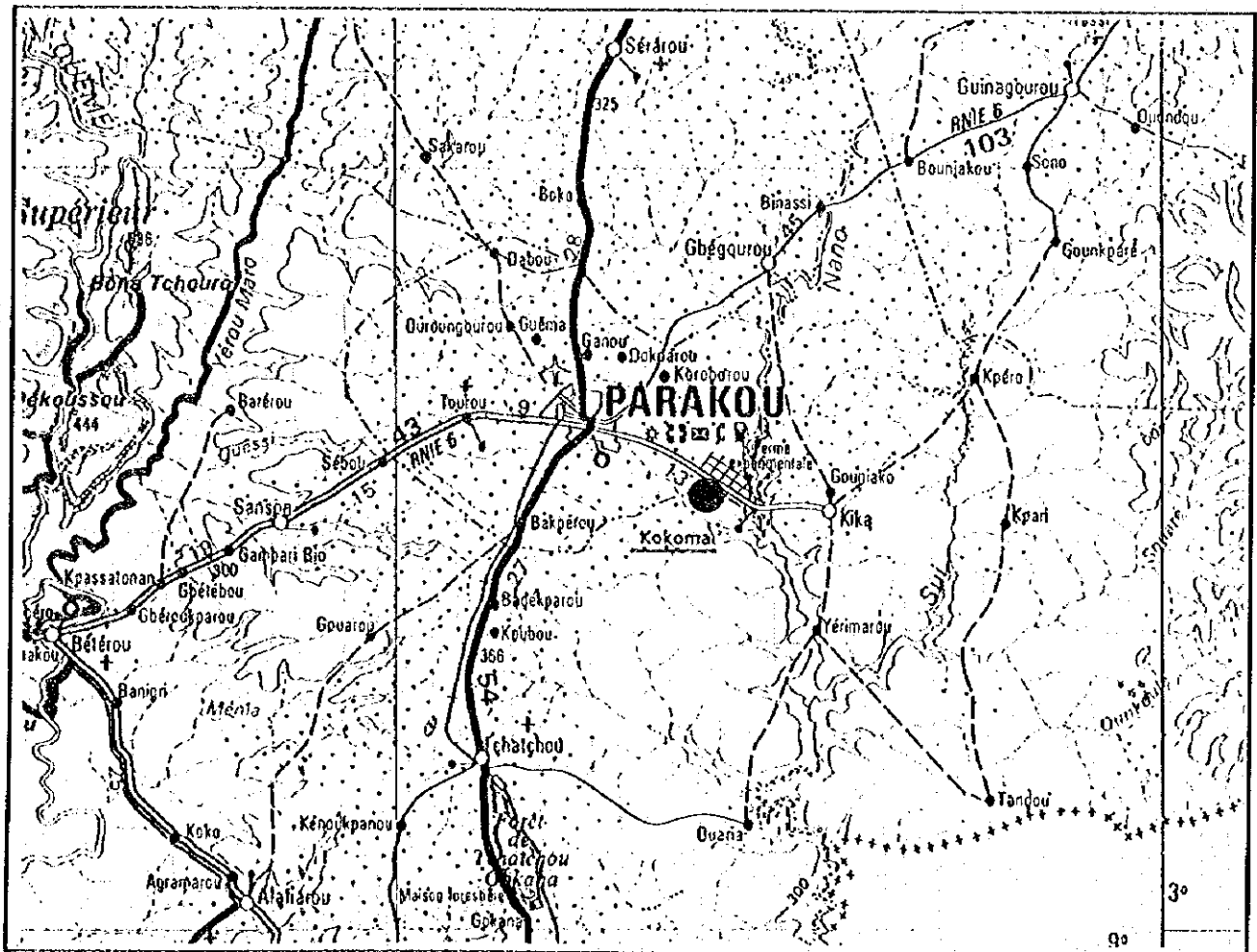
S=1:1,000

No.	Préfecture	Sous-Préfecture	Nom de l'école
III - 3	BORGOU	Tchaourou	Kokoma

1. Résultat d'étude

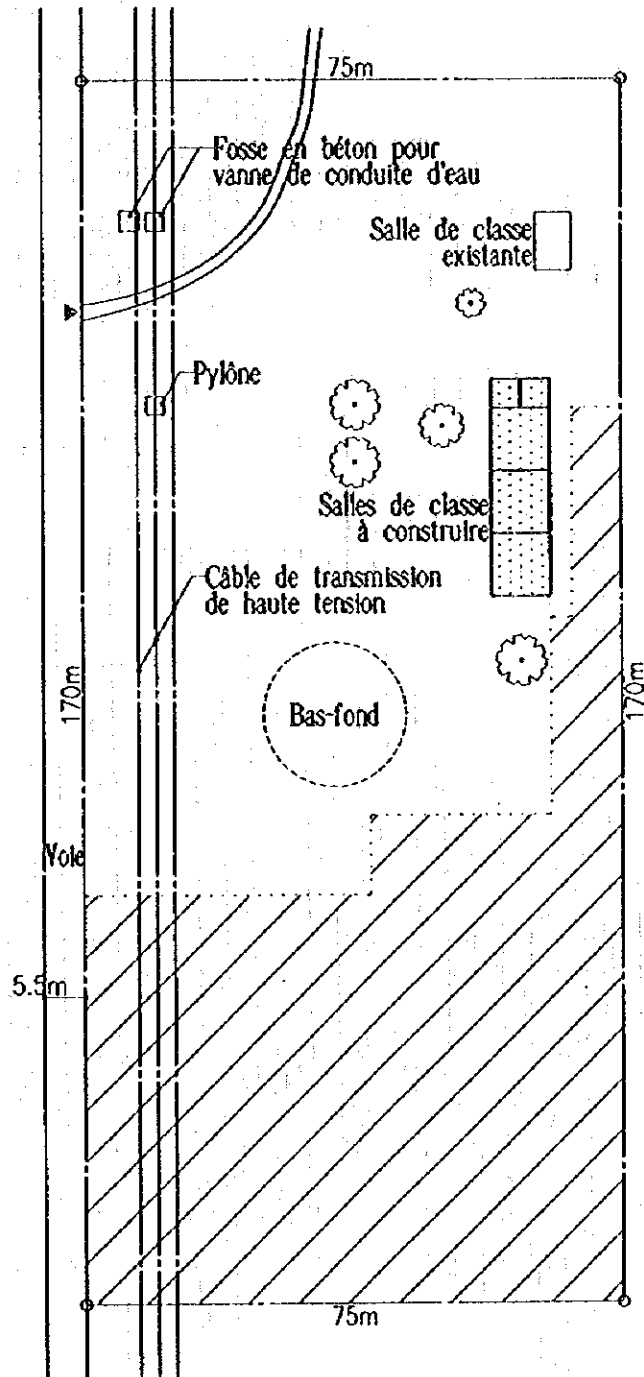
Situations actuelles de l'école			Conditions du site	
Nombre d'élève	70		Conditions de voie d'accès	Bonnes
Nombre de classes	1		Topographie du site	Plate
Nombre d'enseignants	1		Nécessité de terrassement	Non
Nombre de salles de classe	Existant	1	Alimentation en eau	Néant
	En construction	0	Etablissement à construire	
Autre ouvrage			Salles de classe	3
Fosse de vanne de SBEE (Conduite d'eau principale vers Parakou)			Bureau + Magasin	1
			Latrines (Nombre de cellules)	0
			Citerne	0
			Bâtiment à démolir	Néant

2. Carte de situation du site



1/500,000

III. BORGOU
Tchaourou
No.3 Kokoma

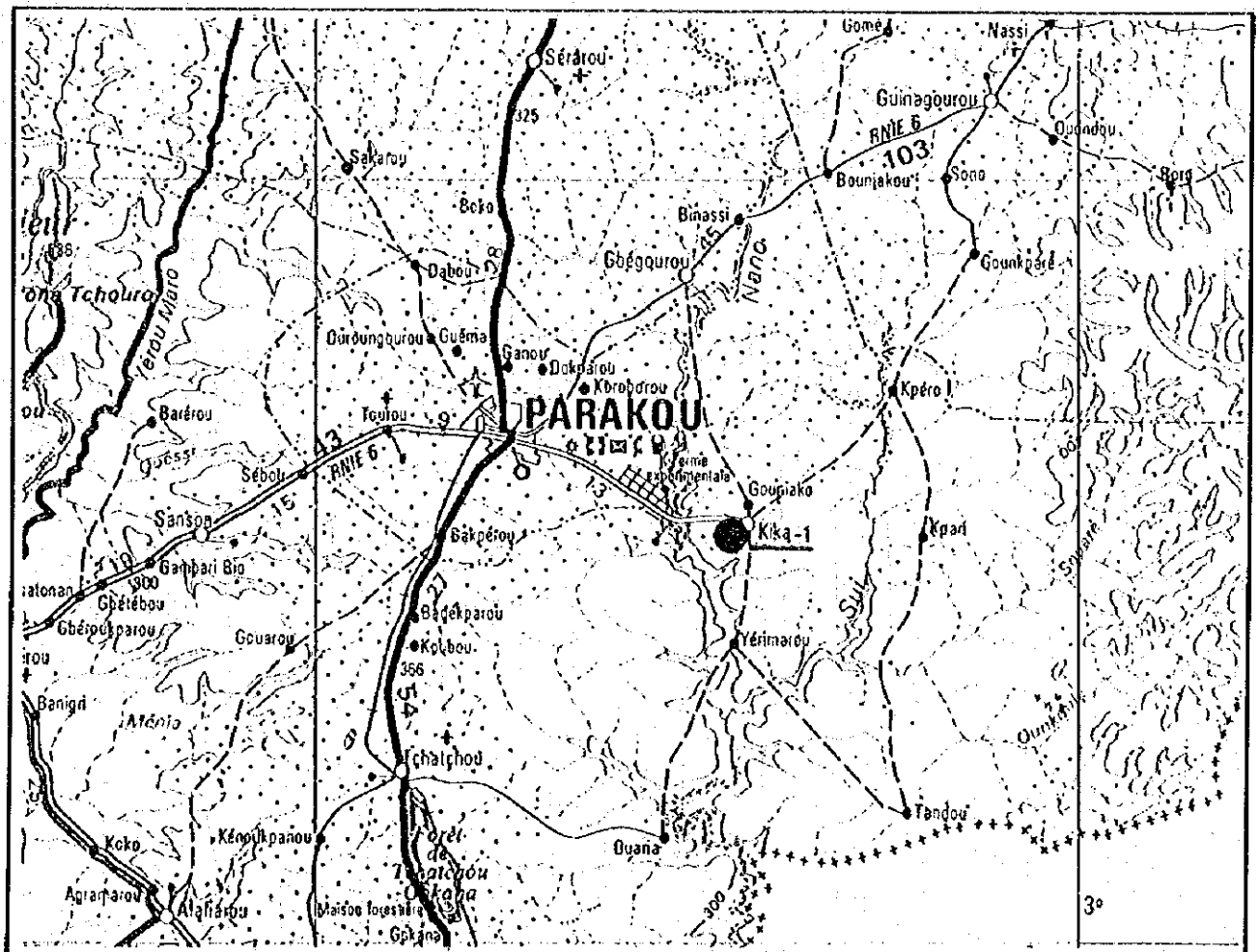


No.	Préfecture	Sous-Préfecture	Nom de l'école
III - 4	BORCOU	Tchaourou	Kika-1

1. Résultat d'étude

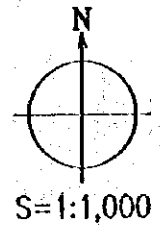
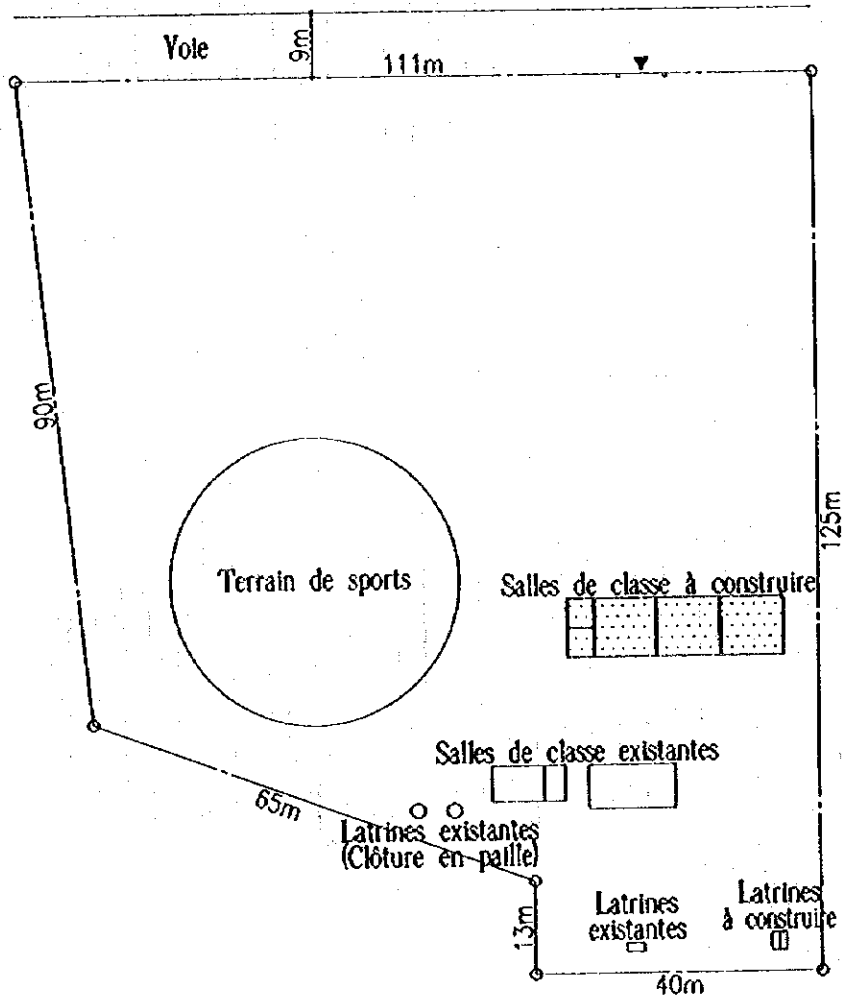
Situations actuelles de l'école			Conditions du site	
Nombre d'élève	1 3 0		Conditions de voie d'accès	Bonnes
Nombre de classes	3		Topographie du site	Légèrement en pente
Nombre d'enseignants	4		Nécessité de terrassement	Non
Nombre de salles de classe	Existant	2	Alimentation en eau	Néant
	En construction	0	Etablissement à construire	
Autre ouvrage			Salles de classe	3
Bureau • Latrines • Latrines en paille			Bureau + Magasin	1
			Latrines (Nombre de cellules)	2
			Citerne	0
			Bâtiment à démolir	Néant

2. Carte de situation du site



1/500,000

III. BORGOU
Tchaourou
No.4 Kika 1

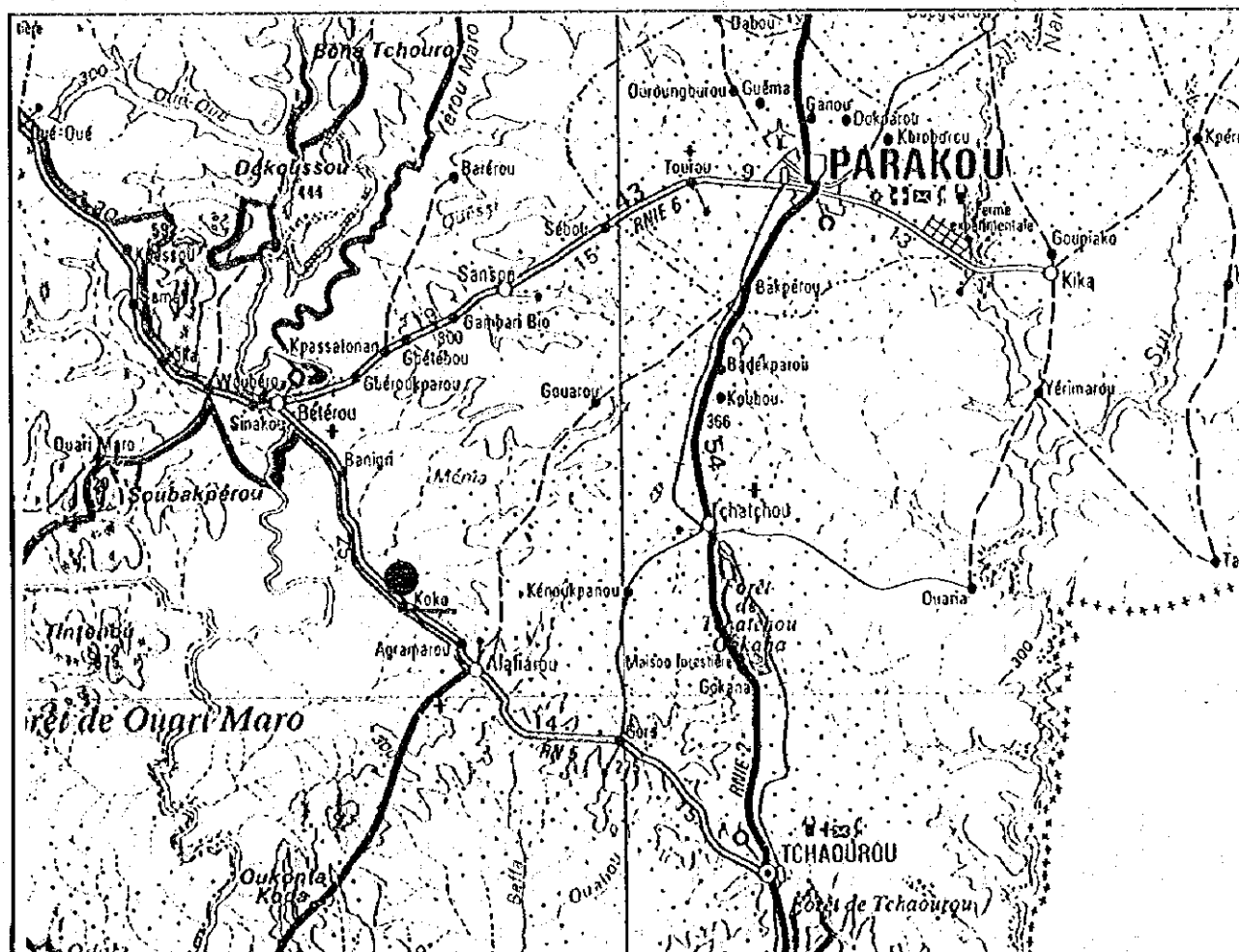


No.	Préfecture	Sous-Préfecture	Nom de l'école
III - 5	BORGOU	Tchaourou	Koko

1. Résultat d'étude

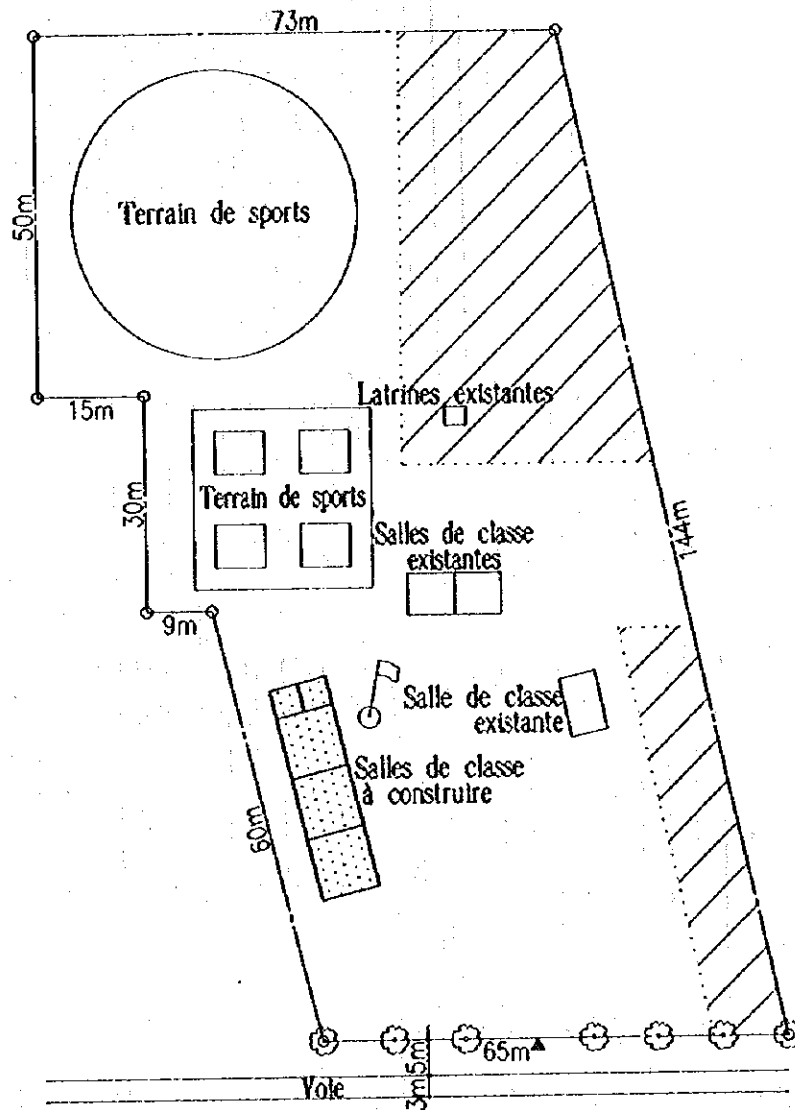
Situations actuelles de l'école		Conditions du site	
Nombre d'élève	80	Conditions de voie d'accès	Bonnes
Nombre de classes	3	Topographie du site	Plate
Nombre d'enseignants	3	Nécessité de terrassement	Non
Nombre de salles de classe	Existant	Alimentation en eau	Néant
	En construction	Etablissement à construire	
Autre ouvrage		Salles de classe	3
Latrines		Bureau + Magasin	1
		Latrines (Nombre de cellules)	0
		Citerne	0
		Bâtiment à démolir	Néant

2. Carte de situation du site



1/500,000

III. BORGOU
Tchaourou
No.5 Koko



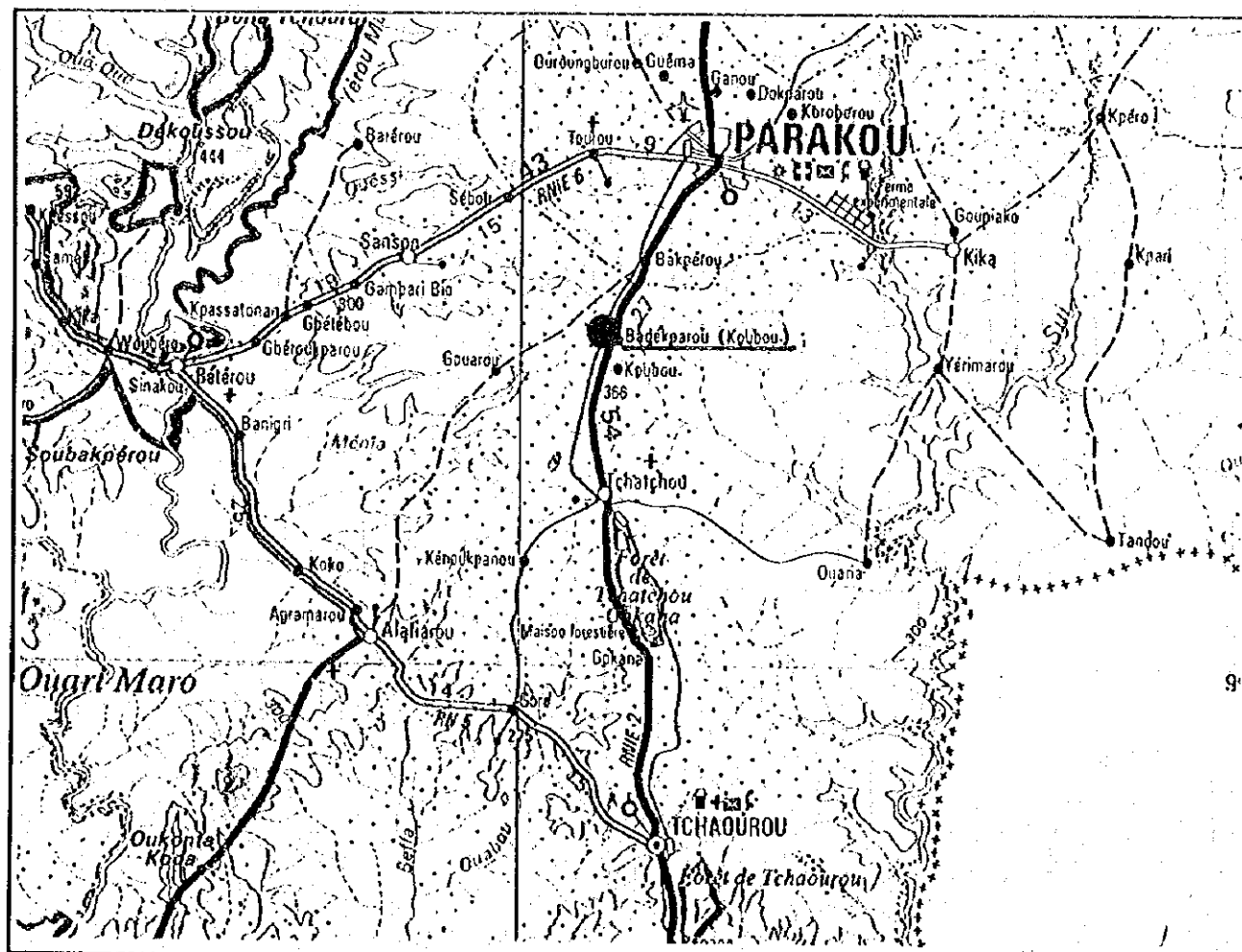
S=1:1,000

No.	Préfecture	Sous-Préfecture	Nom de l'école
III - 6	BORGOU	Tchaourou	Badekparou(koubou)

1. Résultat d'étude

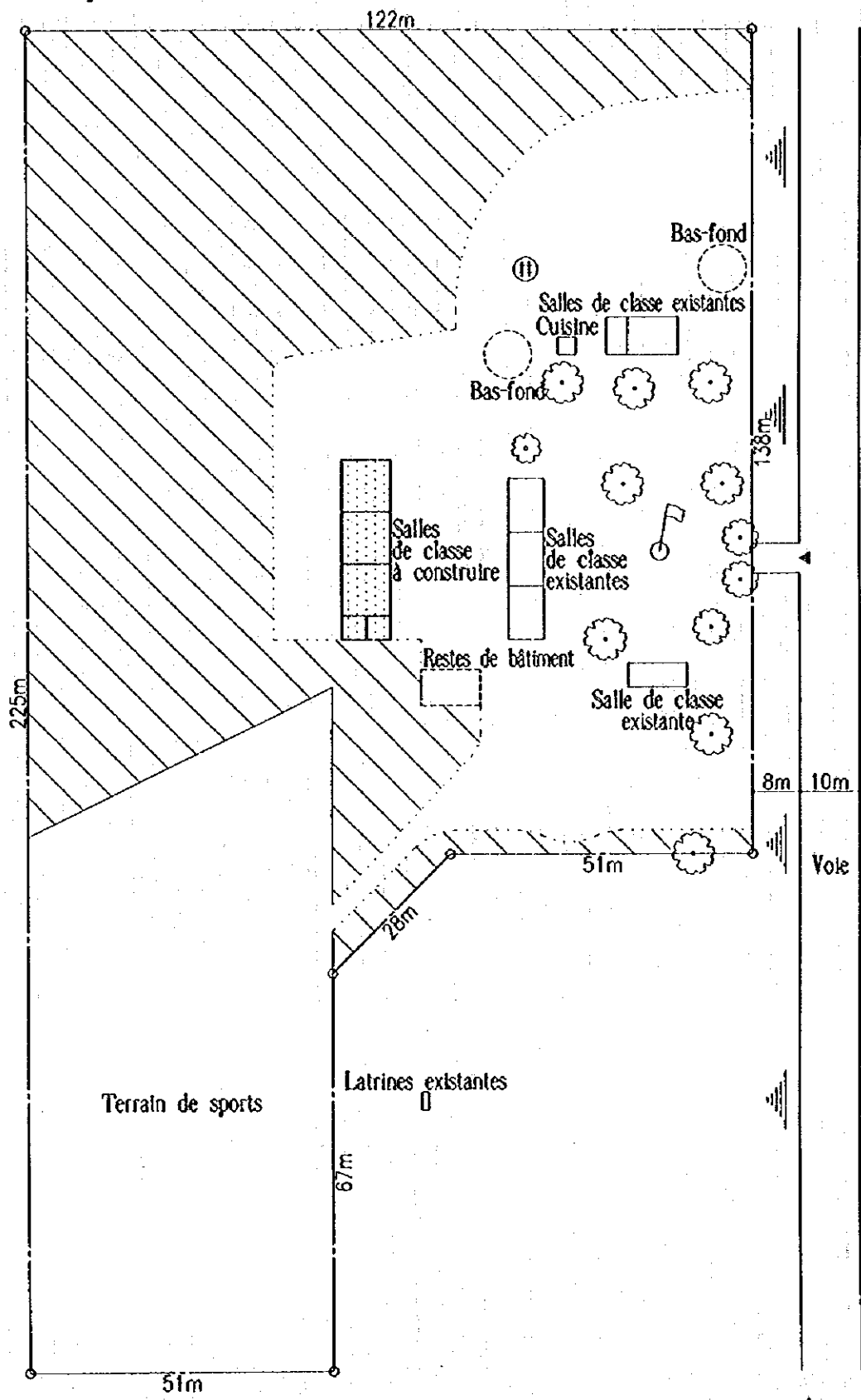
Situations actuelles de l'école			Conditions du site	
Nombre d'élève		2 4 1	Conditions de voie d'accès	Bonnes
Nombre de classes		6	Topographie du site	Légèrement en pente
Nombre d'enseignants		5	Nécessité de terrassement	Non
Nombre de salles de classe	Existant	5	Alimentation en eau	Puits
	En construction	0	Etablissement à construire	
Autre ouvrage			Salles de classe	3
Cuisine • Magasin			Bureau + Magasin	1
			Latrines (Nombre de cellules)	0
			Citerne	0
			Bâtiment à démolir	Néant

2. Carte de situation du site



1/500,000

III. BORGOU
Tchaourou
No.6 Badekparou(Koubou)

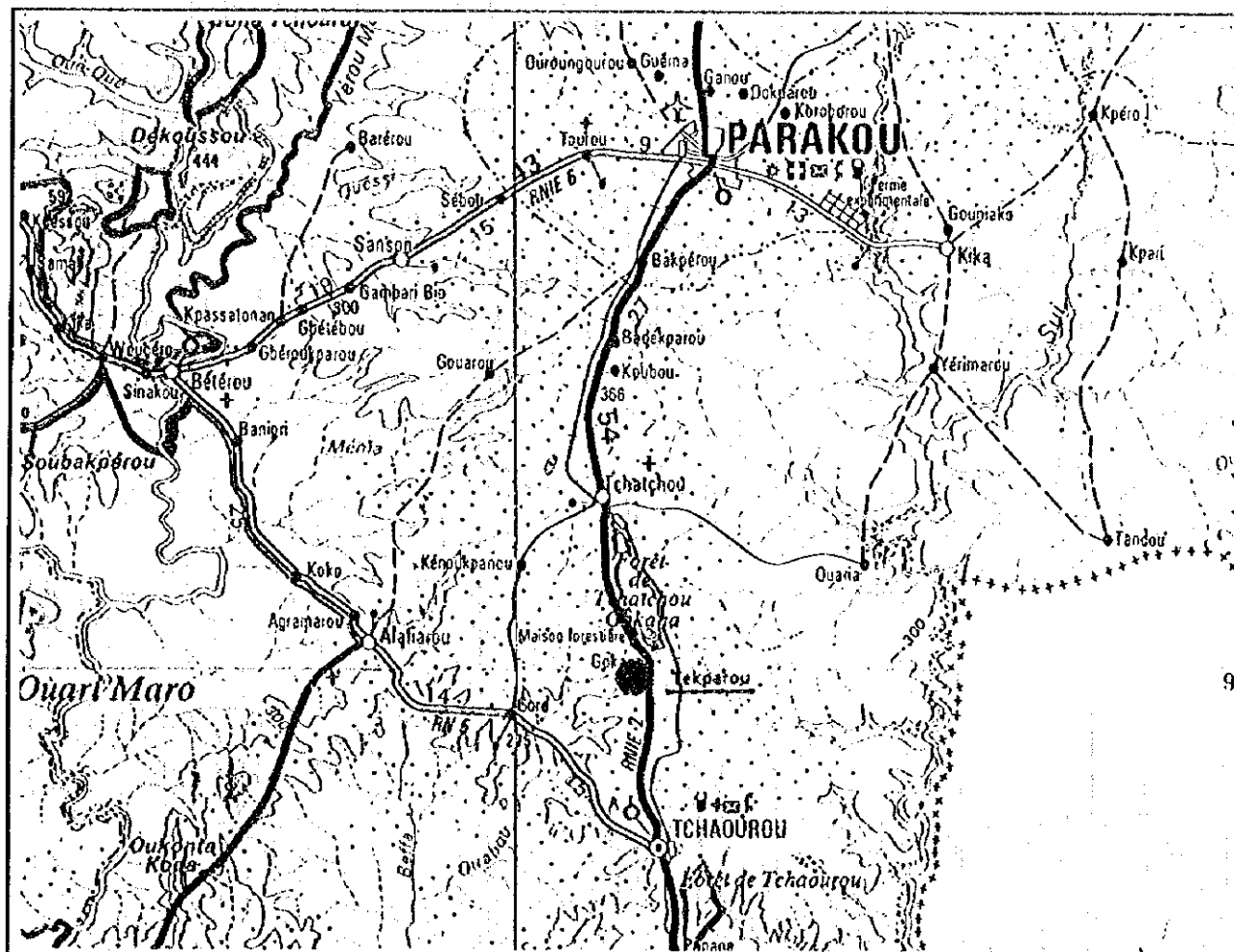


No.	Préfecture	Sous-Préfecture	Nom de l'école
III - 7	BORGOU	Tchaourou	Tekparou

1. Résultat d'étude

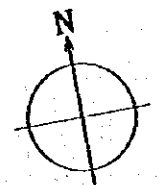
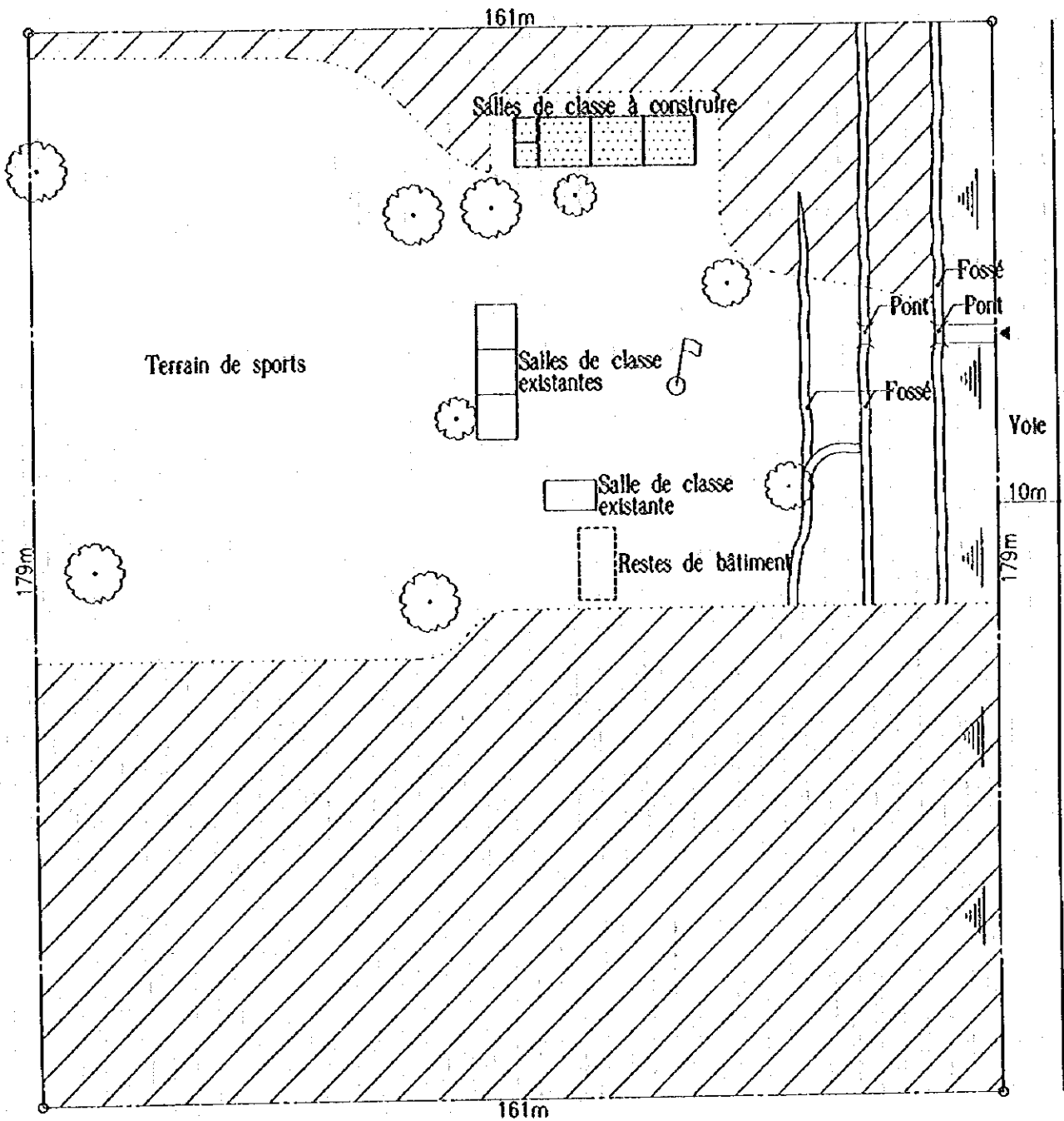
Situations actuelles de l'école		Conditions du site	
Nombre d'élève	1 6 7	Conditions de voie d'accès	Bonnes
Nombre de classes	6	Topographie du site	Légèrement en pente
Nombre d'enseignants	4	Nécessité de terrassement	Non
Nombre de salles de classe	Existant	Alimentation en eau	Néant
	En construction	Etablissement à construire	
Autre ouvrage		Salles de classe	3
Cuisine - Magasin		Bureau + Magasin	1
		Latrines (Nombre de cellules)	0
		Citerne	0
		Bâtiment à démolir	Néant

2. Carte de situation du site



1/500,000

III. BORGOU
Tchaourou
No.7 Tekparou



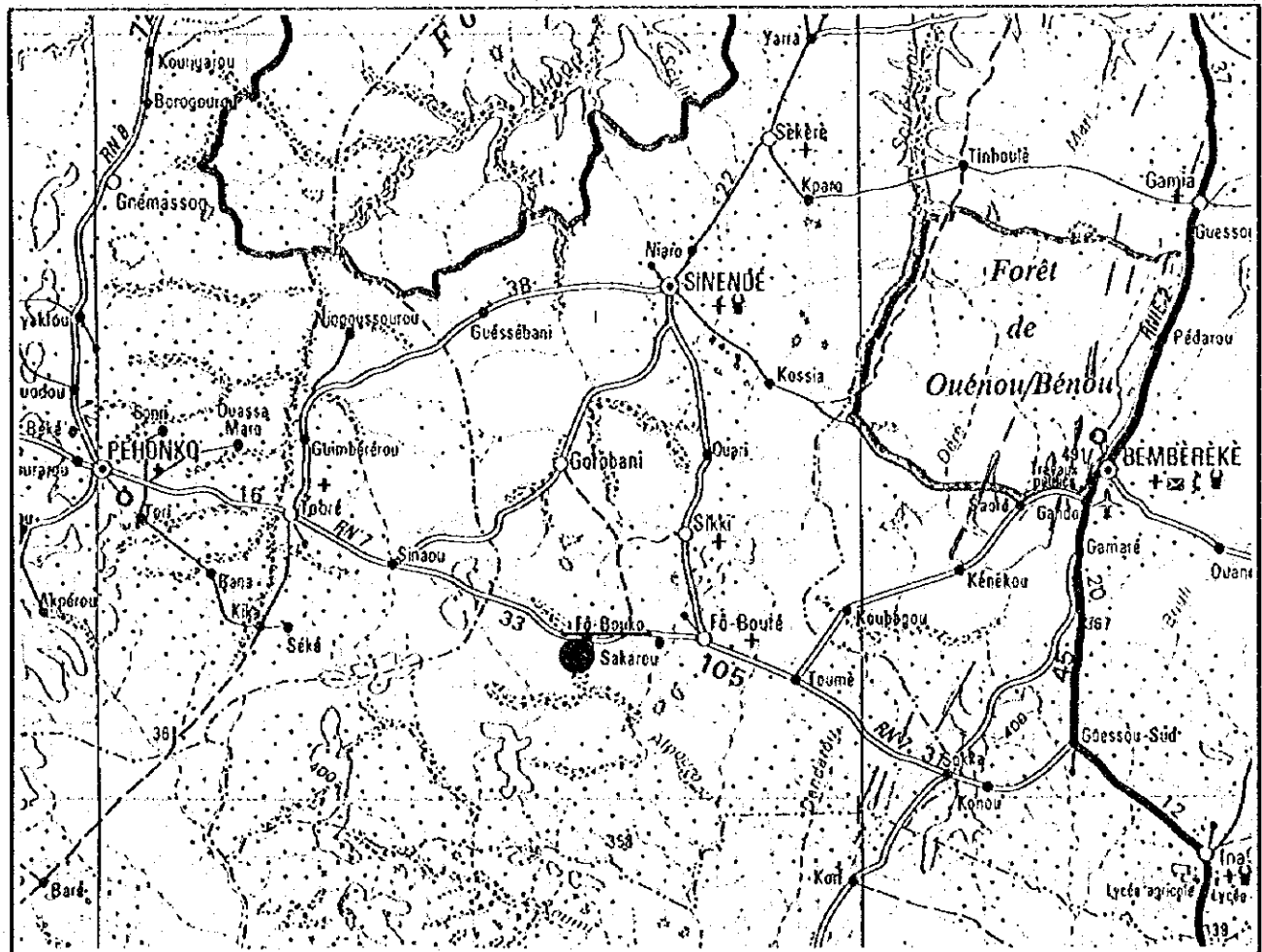
S=1:1,000

No.	Préfecture	Sous-Préfecture	Nom de l'école
III - 8	BORGOU	Sinadé	Pô-Bouko

1. Résultat d'étude


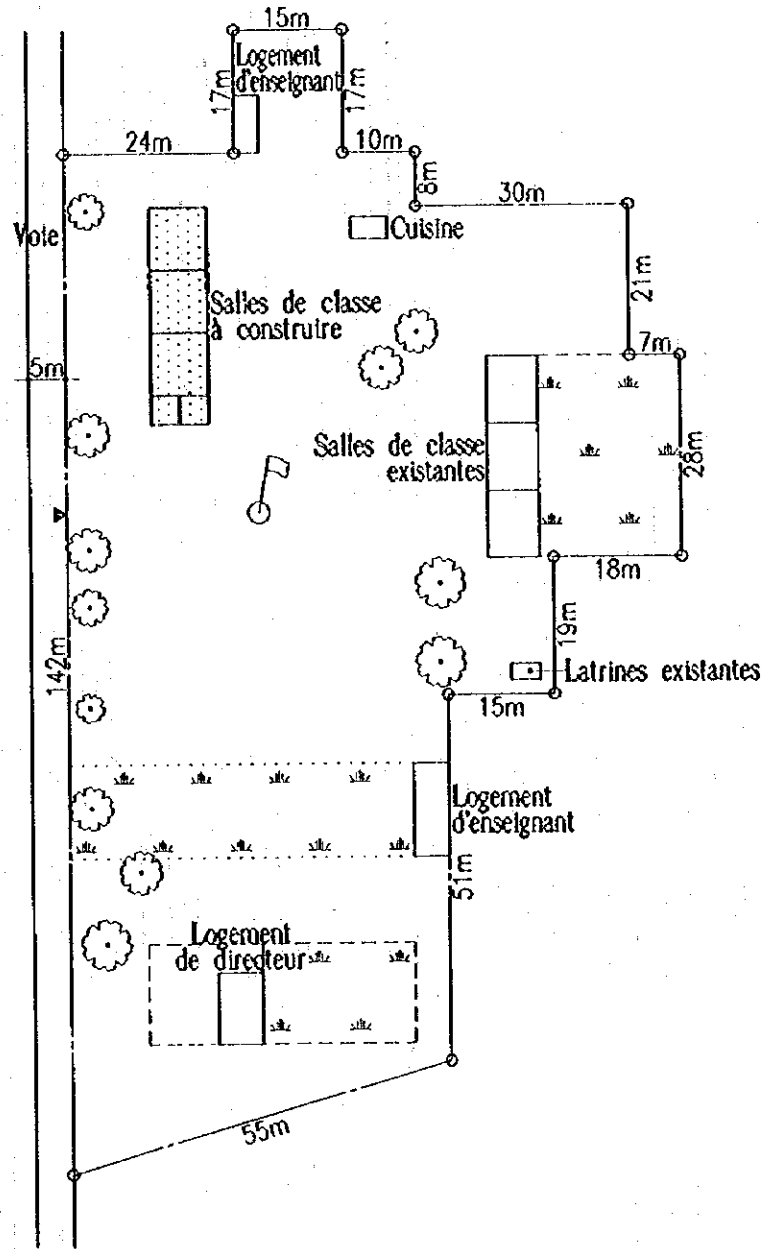
Situations actuelles de l'école			Conditions du site	
Nombre d'élève	85		Conditions de voie d'accès	Bonnes
Nombre de classes	3		Topographie du site	Plate
Nombre d'enseignants	3		Nécessité de terrassement	Non
Nombre de salles de classe	Existant	3	Alimentation en eau	Néant
	En construction	0	Etablissement à construire	
Autre ouvrage			Salles de classe	3
Logement de directeur • Logements			Bureau + Magasin	1
d'enseignants • Latrines • Cuisine			Latrines (Nombre de cellules)	0
			Citerne	0
			Bâtiment à démolir	Néant

2. Carte de situation du site



1/500,000

III. BORGOU
 Sinadé
 No.8 Fô-Bouko



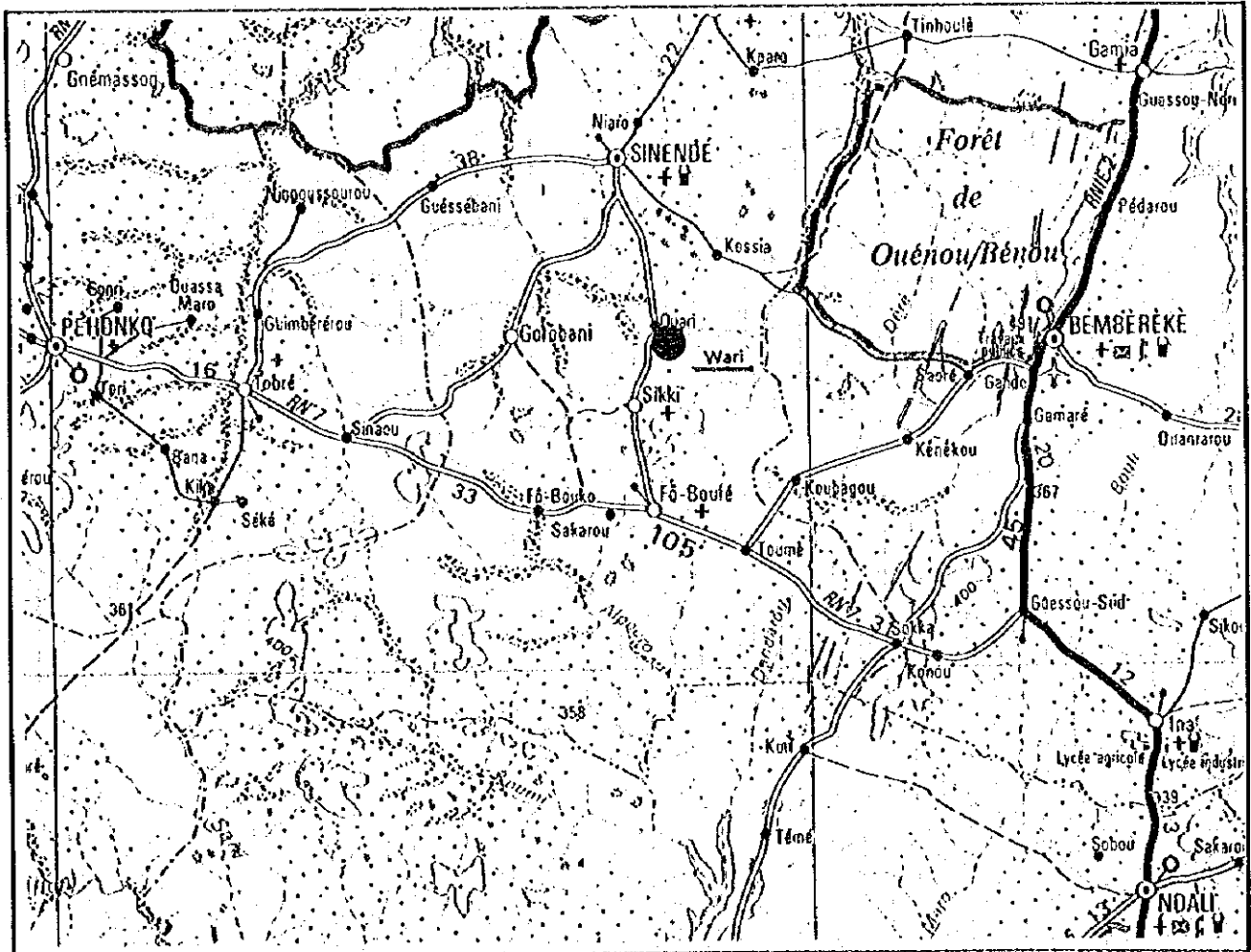
S=1:1,000

No.	Préfecture	Sous-Préfecture	Nom de l'école
III - 9	BORGOU	Sinadé	Wari

1. Résultat d'étude

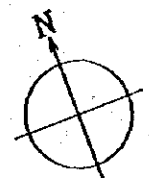
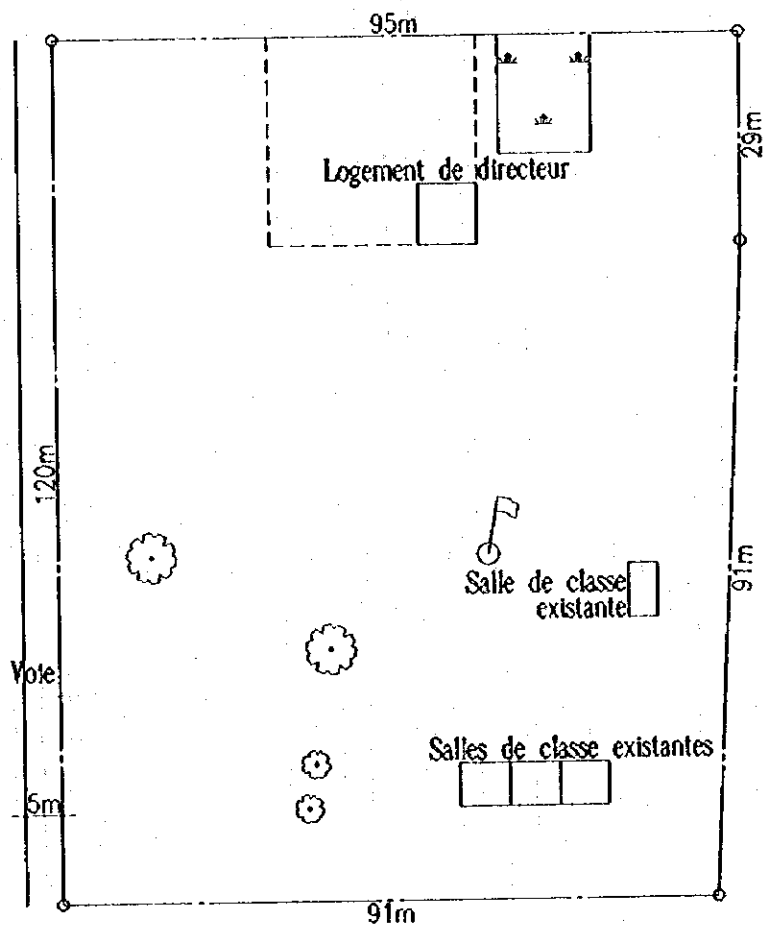
Situations actuelles de l'école			Conditions du site	
Nombre d'élève	1 4 0		Conditions de voie d'accès	Bonnes
Nombre de classes	4		Topographie du site	Légèrement en pente
Nombre d'enseignants	4		Nécessité de terrassement	—
Nombre de salles de classe	Existant	4	Alimentation en eau	Néant
	En construction	0	Etablissement à construire	
Autre ouvrage			Salles de classe	—
Logement de directeur			Bureau + Magasin	—
			Latrines (Nombre de cellules)	—
			Citerne	—
			Bâtiment à démolir	—

2. Carte de situation du site



1/500,000

III. BORGOU
Sinadé
No.9 Warl



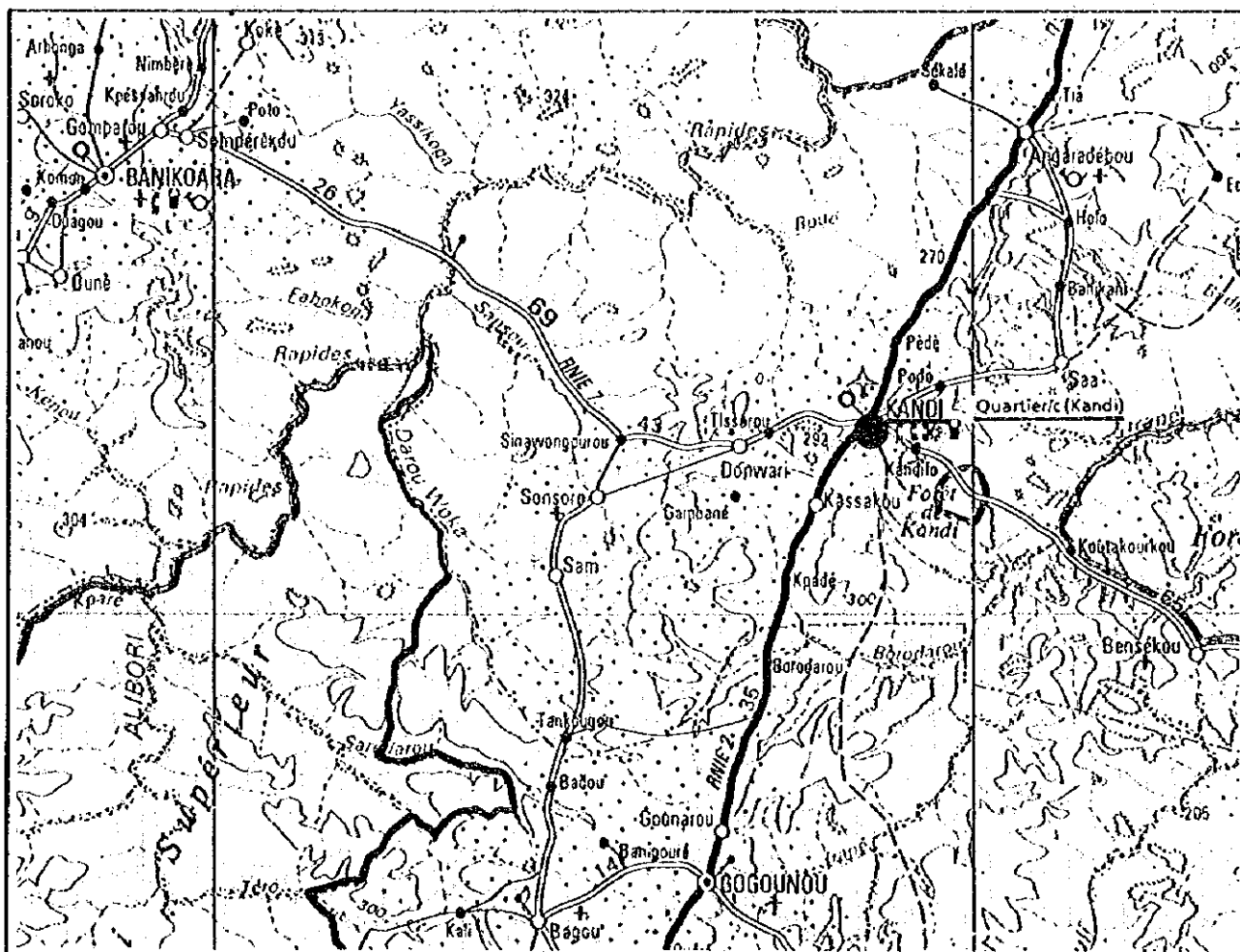
S=1:1,000

No.	Préfecture	Sous-Préfecture	Nom de l'école
III - 10	BORGOU	Kandi	Quartier/C

1. Résultat d'étude

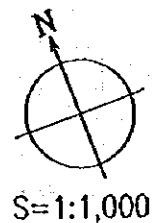
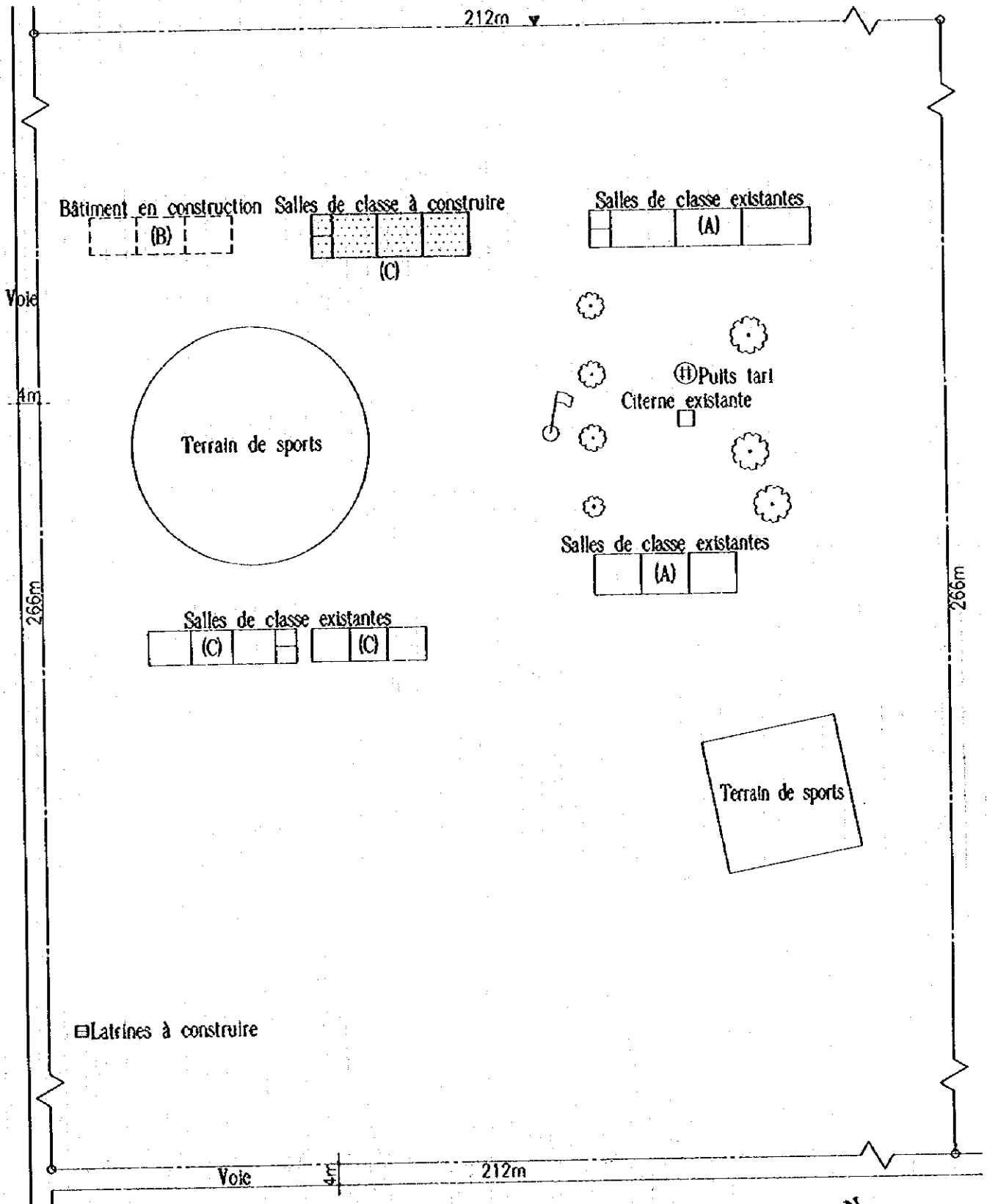
Situations actuelles de l'école		Conditions du site	
Nombre d'élève		5 2 3	
Nombre de classes		6	
Nombre d'enseignants		6	
Nombre de salles de classe	Existant	6	
	En construction	0	
Autre ouvrage		Etablissement à construire	
Bureau • Magasin • Citerne (Sans couvercle)		Salles de classe	3
(Autre école sur le même site)		Bureau + Magasin	1
		Latrines (Nombre de cellules)	2
		Citerne	0
		Bâtiment à démolir	Néant

2. Carte de situation du site



1/500,000

III. BORGOU
Kandi
No.10 Quartier/C

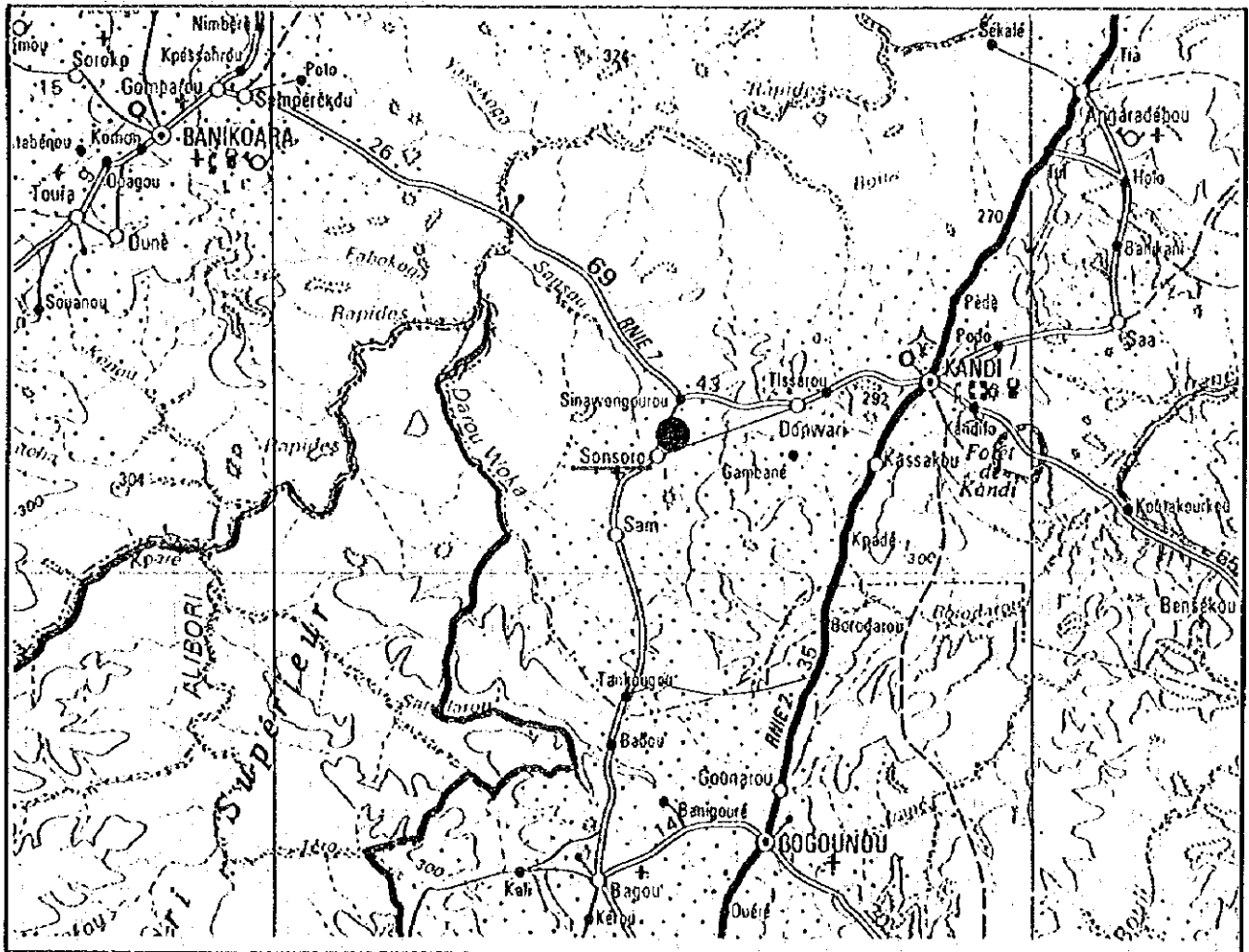


No.	Préfecture	Sous-Préfecture	Nom de l'école
III -- 1 1	BORGOU	Kandi	Sonsoro

1. Résultat d'étude

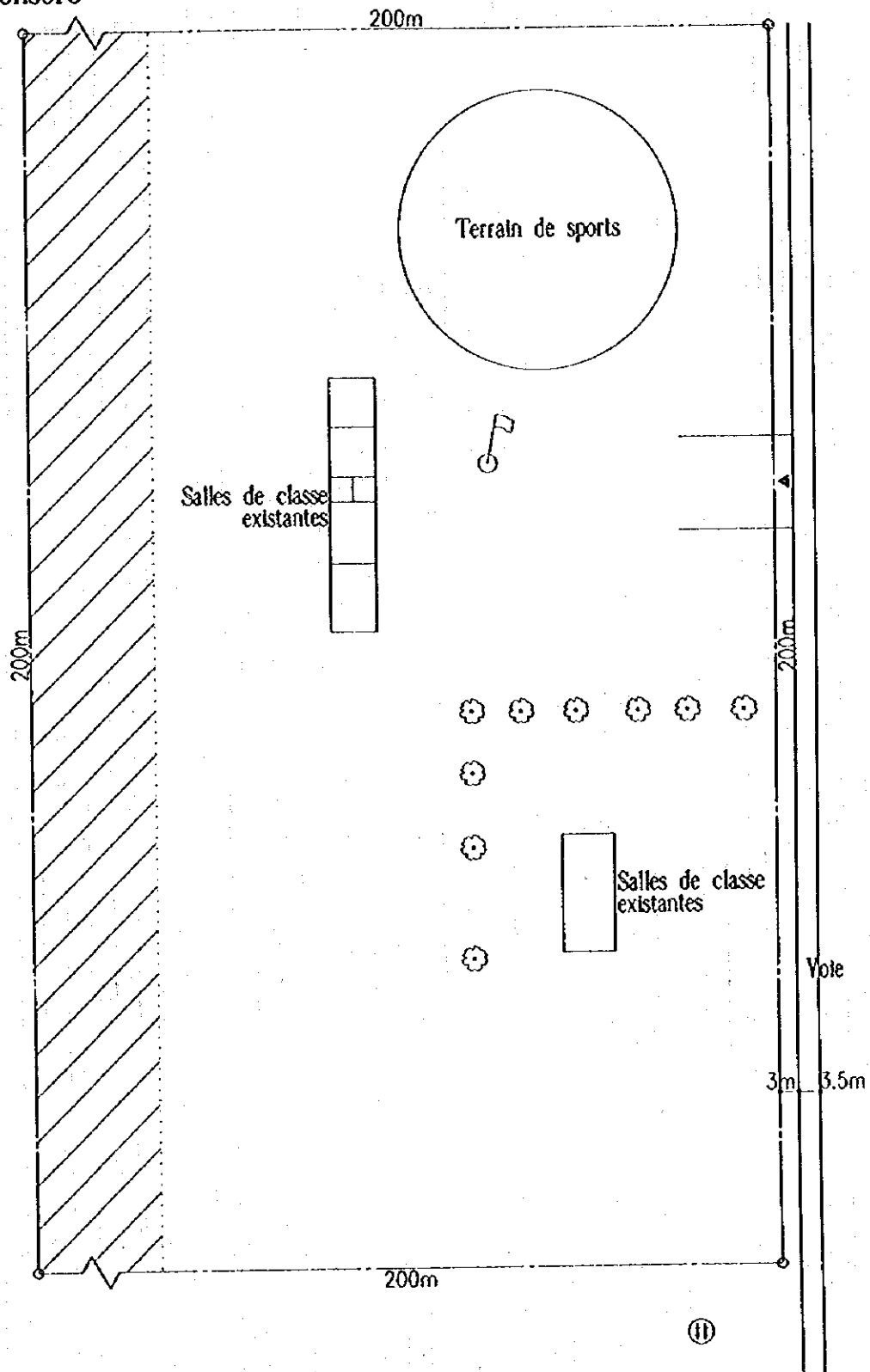
Situations actuelles de l'école			Conditions du site	
Nombre d'élève		1 6 3	Conditions de voie d'accès	Bonnes
Nombre de classes		5	Topographie du site	Plate
Nombre d'enseignants		5	Nécessité de terrassement	—
Nombre de salles de classe	Existant	5	Alimentation en eau	Néant
	En construction	0	Etablissement à construire	
Autre ouvrage			Salles de classe	—
Bureau + Magasin			Bureau + Magasin	—
			Latrines (Nombre de cellules)	—
			Citerne	—
			Bâtiment à démolir	—

2. Carte de situation du site

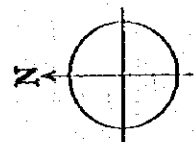


1/500,000

III. BORGOU
Kandi
No.11 Sonsoro



Latrines existantes



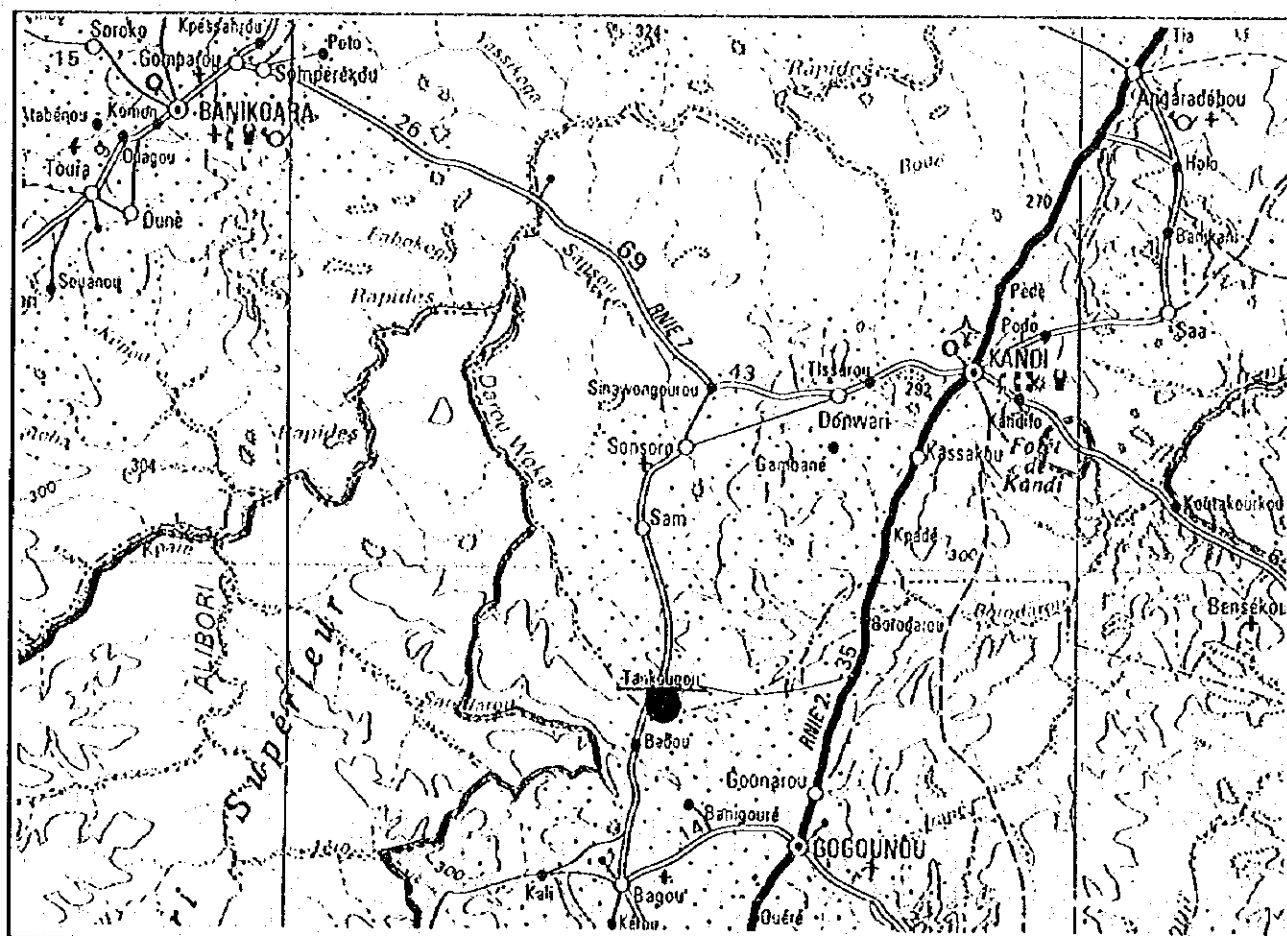
S=1:1,000

No.	Préfecture	Sous-Préfecture	Nom de l'école
III - 1 2	BORGOU	Kandi	Tankongou

1. Résultat d'étude

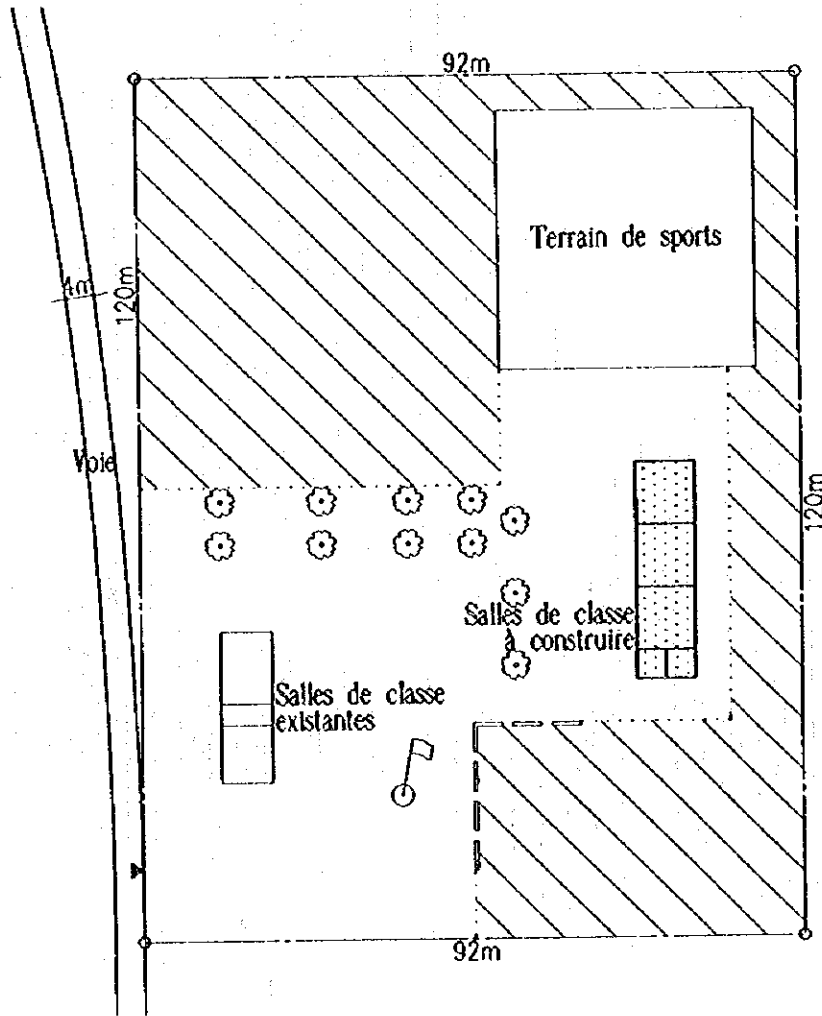
Situations actuelles de l'école		Conditions du site	
Nombre d'élève		5 6	
Nombre de classes		3	
Nombre d'enseignants		3	
Nombre de salles de classe	Existant	2	
	En construction	0	
Autre ouvrage		Etablissement à construire	
Bureau		Salles de classe	
		3	
		Bureau + Magasin	
		1	
		Latrines (Nombre de cellules)	
		0	
		Citerne	
		0	
		Bâtiment à démolir	
		Néant	

2. Carte de situation du site



1/500,000

III. BORGOU
Kandi
No.12 Tankongou

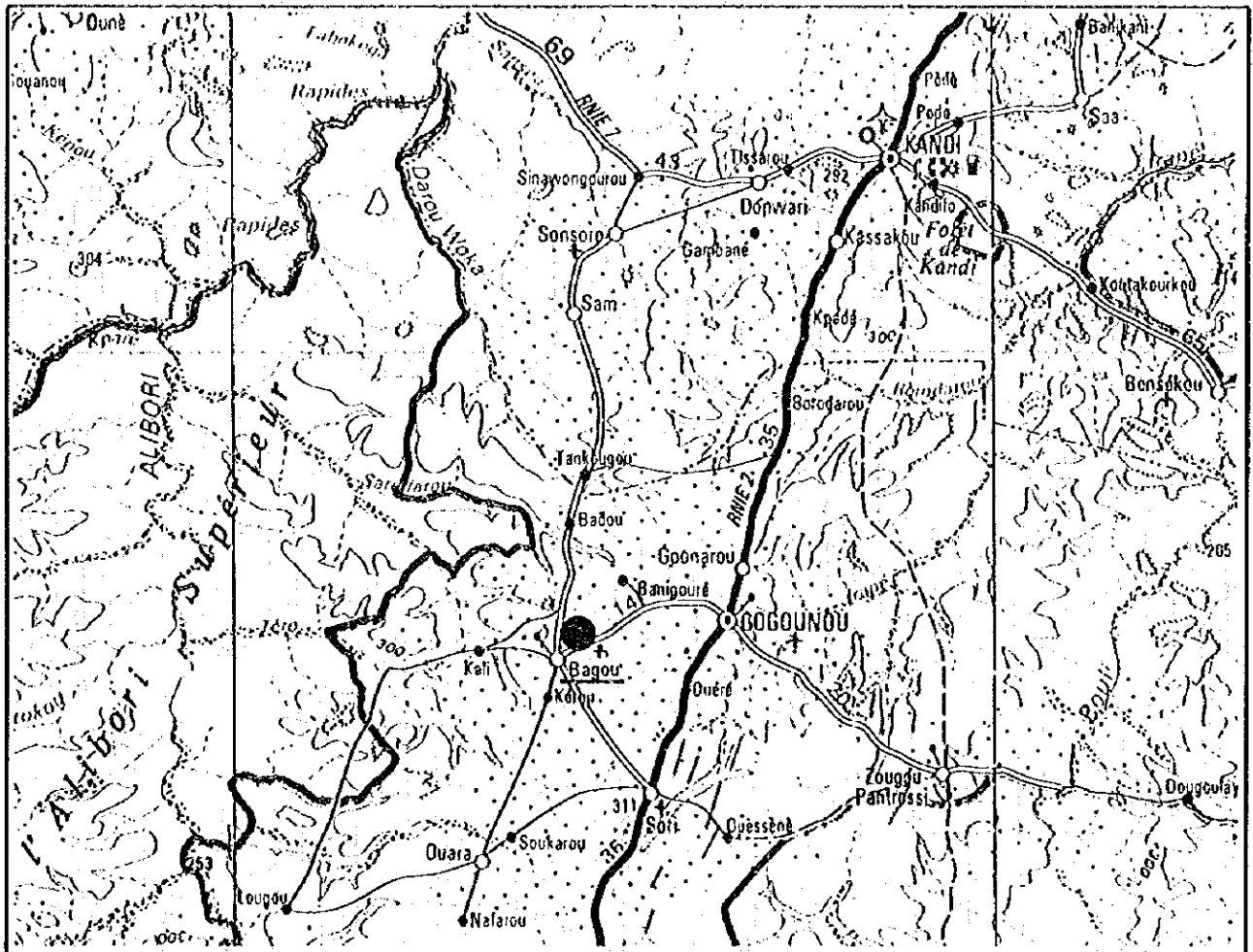


No.	Préfecture	Sous-Préfecture	Nom de l'école
III - 13	BORGOU	Gogounou	Bagou

1. Résultat d'étude

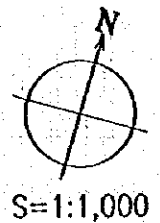
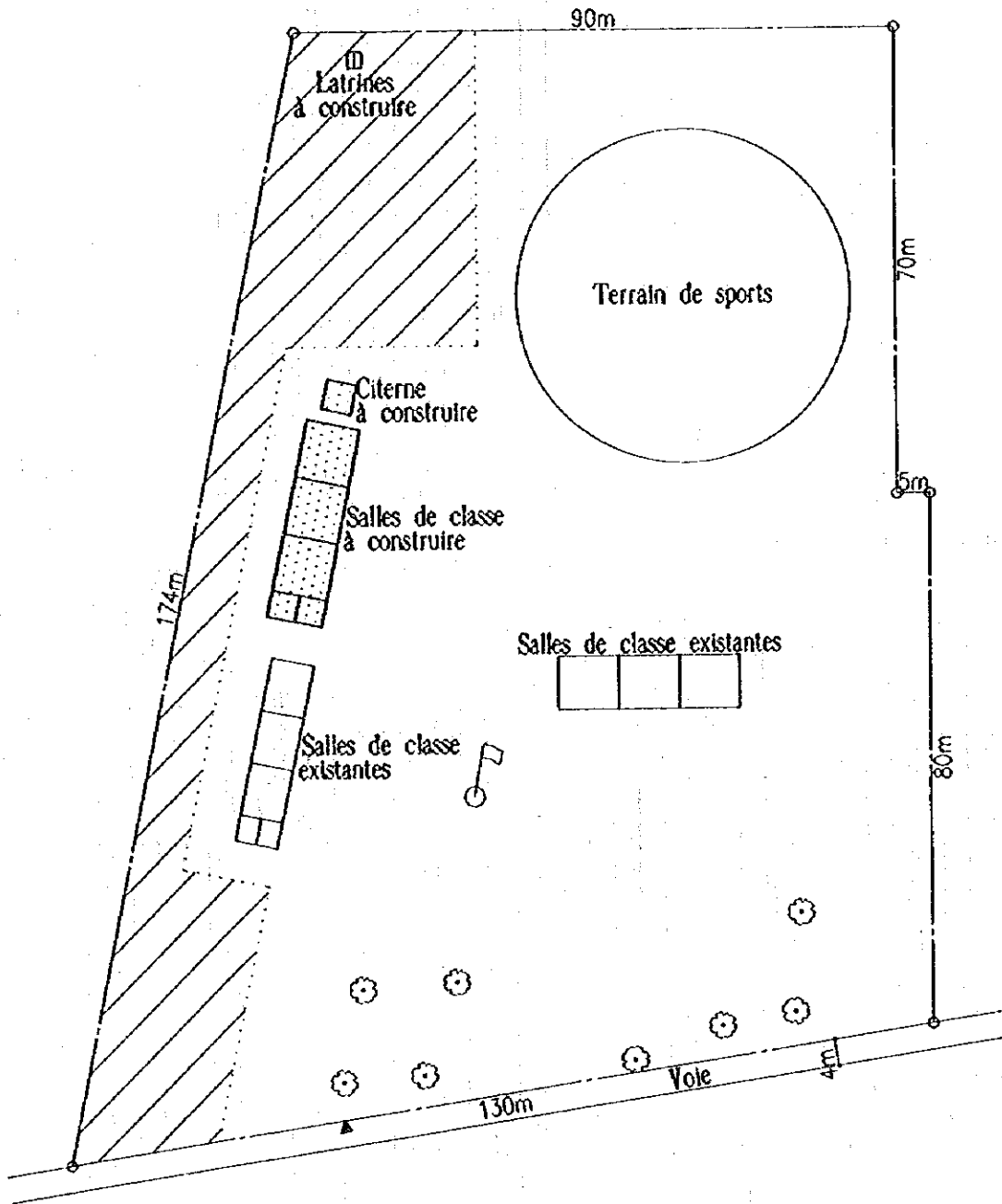
Situations actuelles de l'école		Conditions du site	
Nombre d'élève	3 2 5	Conditions de voie d'accès	Bonnes
Nombre de classes	6	Topographie du site	Plate
Nombre d'enseignants	7	Nécessité de terrassement	Non
Nombre de salles de classe	Existant	Alimentation en eau	Néant
	En construction	Etablissement à construire	
Autre ouvrage		Salles de classe	3
Bureau - Magasin		Bureau + Magasin	1
		Latrines (Nombre de cellules)	2
		Citerne	1
		Bâtiment à démolir	Néant

2. Carte de situation du site



1/500.000

III. BORGOU
Gogounou
No.13 Bagou

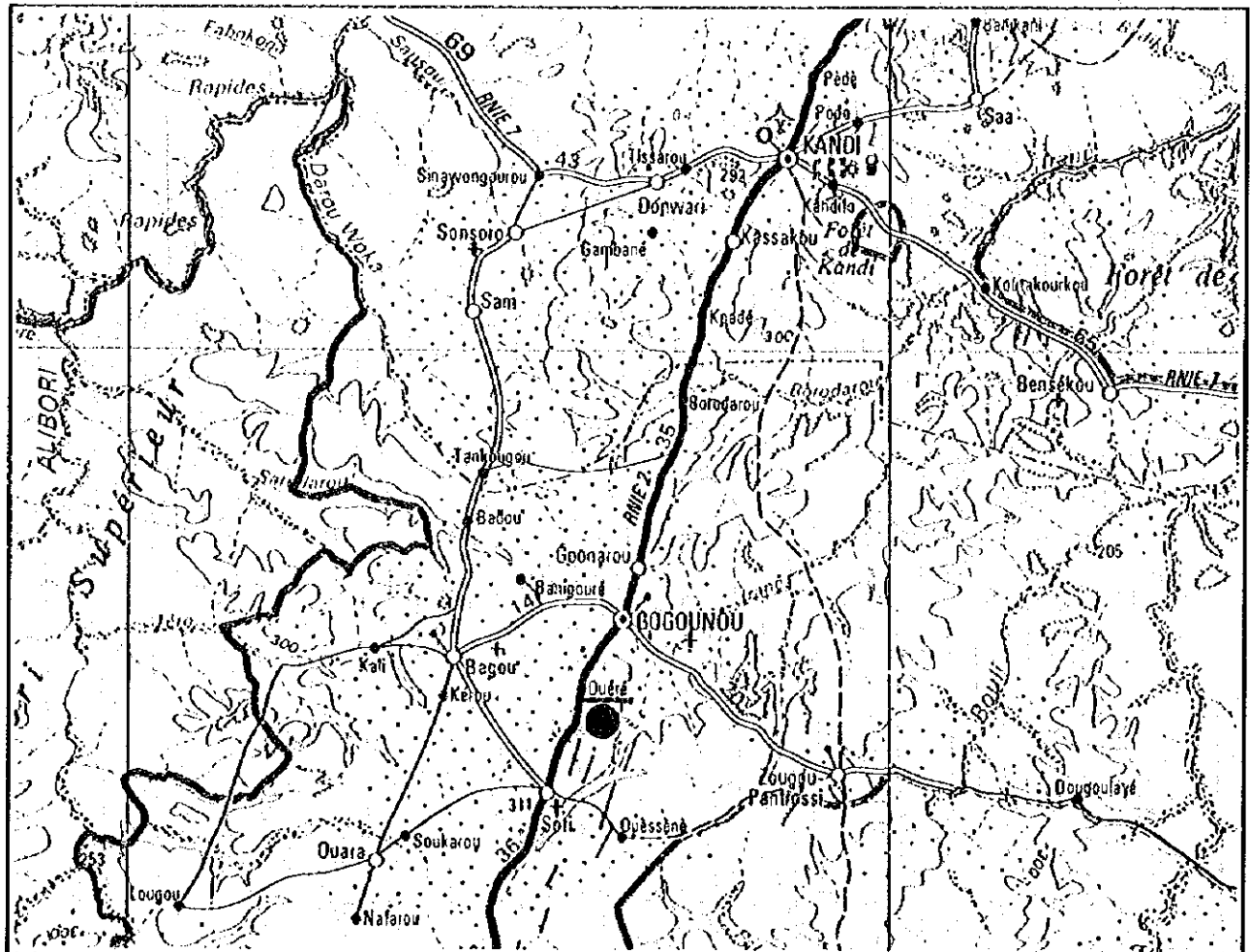


No.	Préfecture	Sous-Préfecture	Nom de l'école
III - 1 4	BORGOU	Gogounou	Ouéré

1. Résultat d'étude

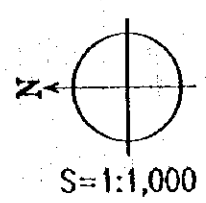
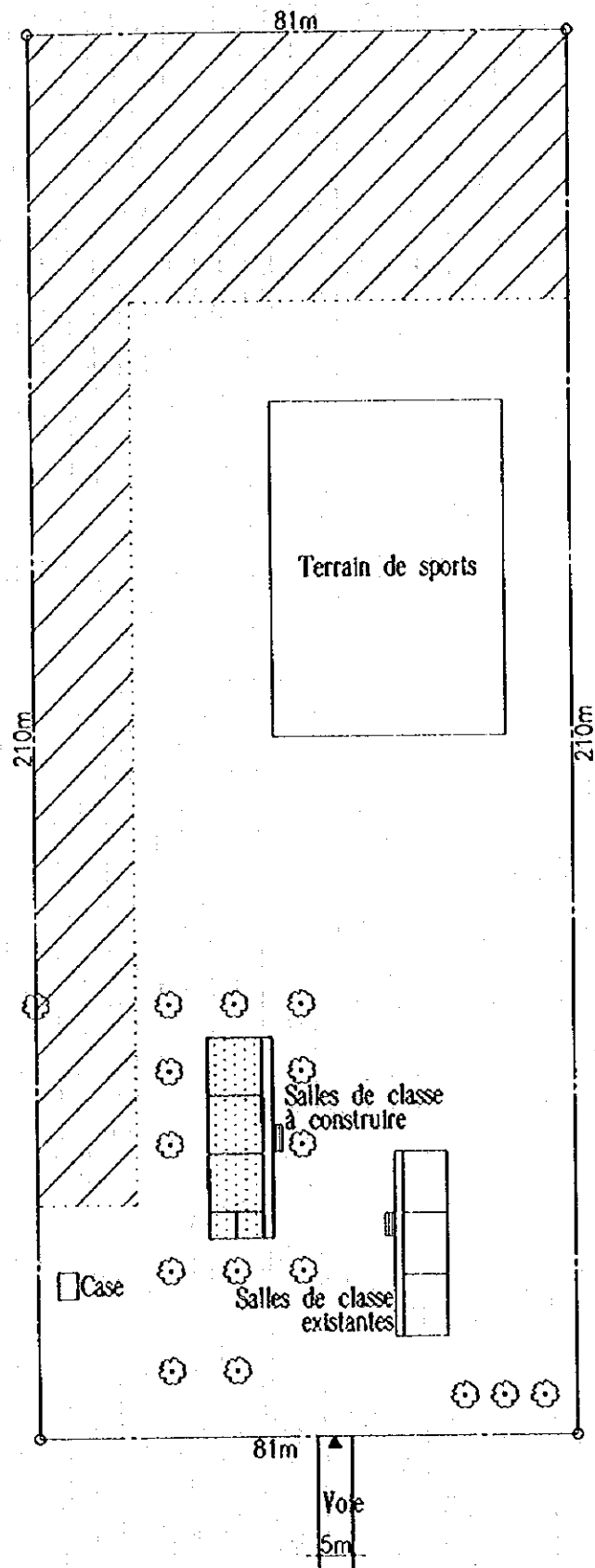
Situations actuelles de l'école			Conditions du site	
Nombre d'élève	97		Conditions de voie d'accès	Bonnes
Nombre de classes	3		Topographie du site	Plate
Nombre d'enseignants	3		Nécessité de terrassement	Non
Nombre de salles de classe	Existant	3	Alimentation en eau	Néant
	En construction	0	Etablissement à construire	
Autre ouvrage			Salles de classe	3
Case			Bureau+Magasin	1
			Latrines(Nombre de cellules)	0
			Citerne	0
			Bâtiment à démolir	Néant

2. Carte de situation du site

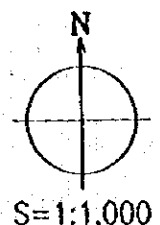
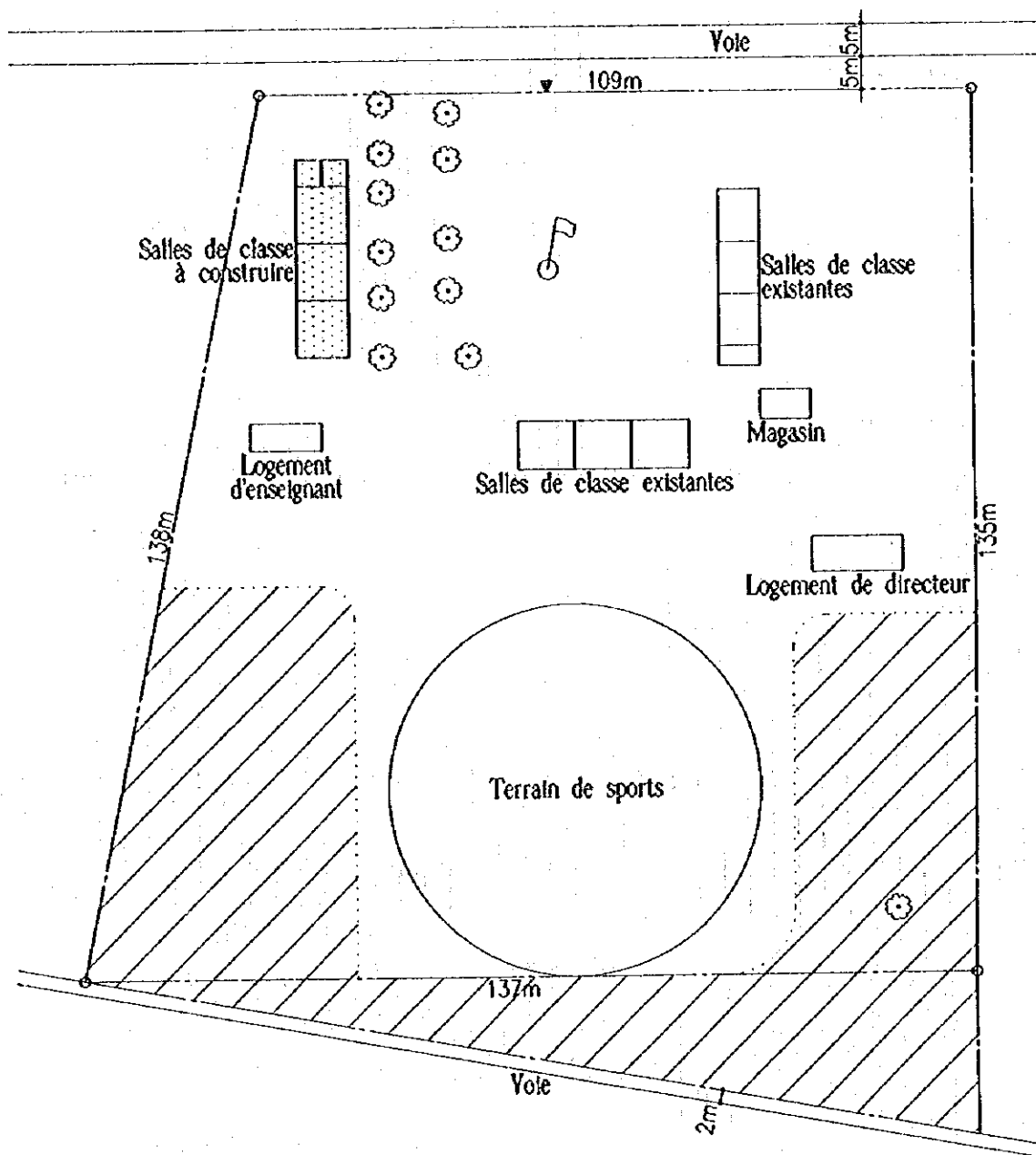


1/500,000

III. BORGOU
Gogounou
No.14 Ouèrè



III. BORGOU
Nikki
No.15 Biro



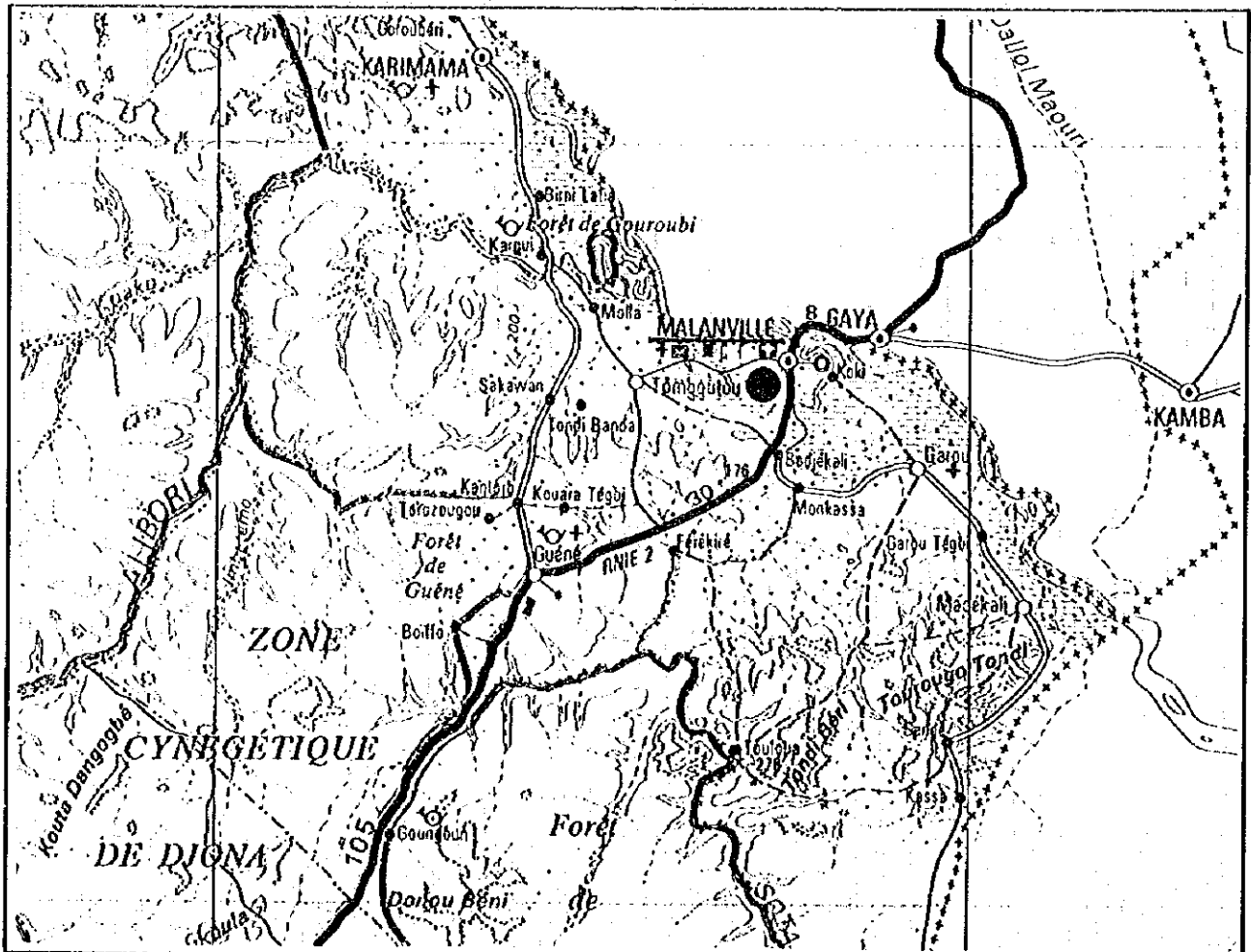
S=1:1,000

No.	Préfecture	Sous-Préfecture	Nom de l'école
III - 16	BORGOU	Malanville	Malanville/C

1. Résultat d'étude

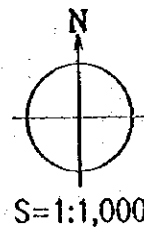
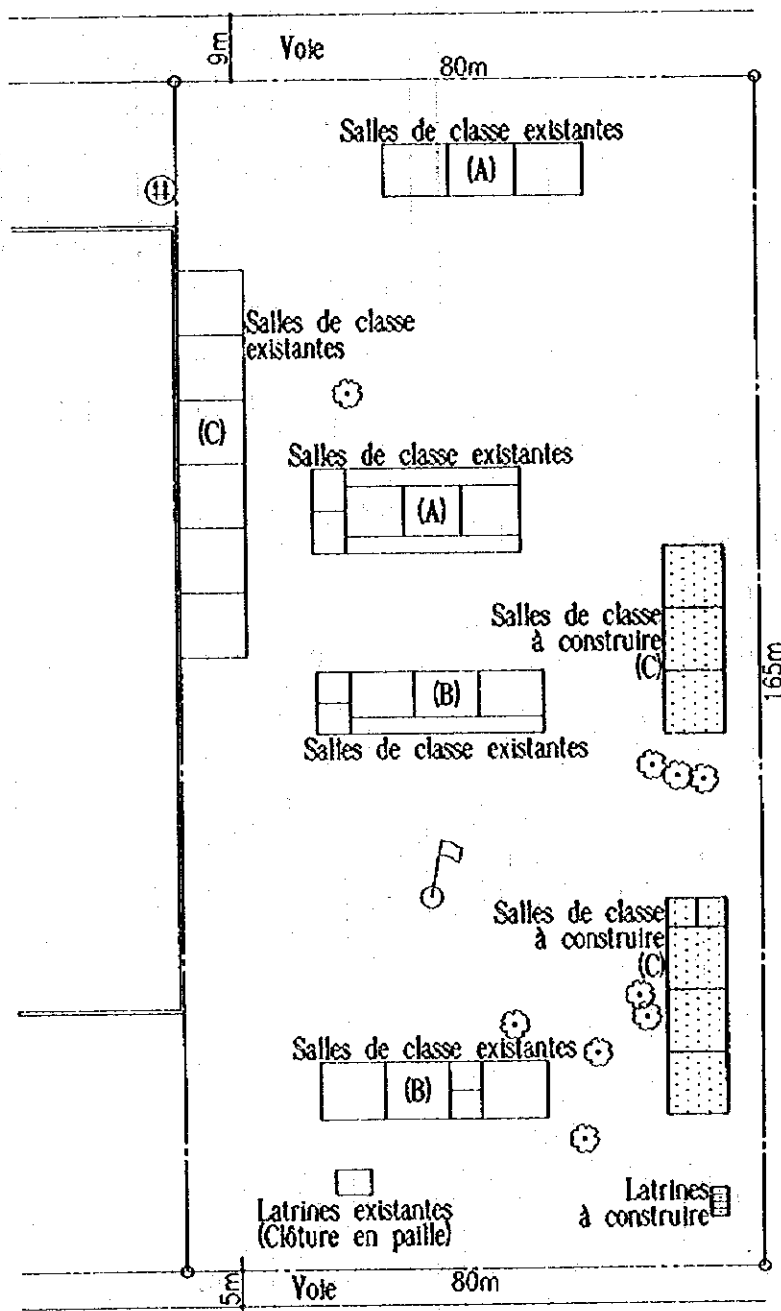
Situations actuelles de l'école			Conditions du site	
Nombre d'élève		5 5 8	Conditions de voie d'accès	Bonnes
Nombre de classes		6	Topographie du site	Légèrement en pente
Nombre d'enseignants		6	Nécessité de terrassement	Non
Nombre de salles de classe	Existant	6	Alimentation en eau	Néant
	En construction	0	Etablissement à construire	
Autre ouvrage			Salles de classe	6
Latrines en paille			Bureau + Magasin	1
(Autre école sur le même site)			Latrines (Nombre de cellules)	4
			Citerne	0
			Bâtiment à démolir	Néant

2. Carte de situation du site



1/500.000

III. BORGOU
 Malanville
 No.16 Malanville/C

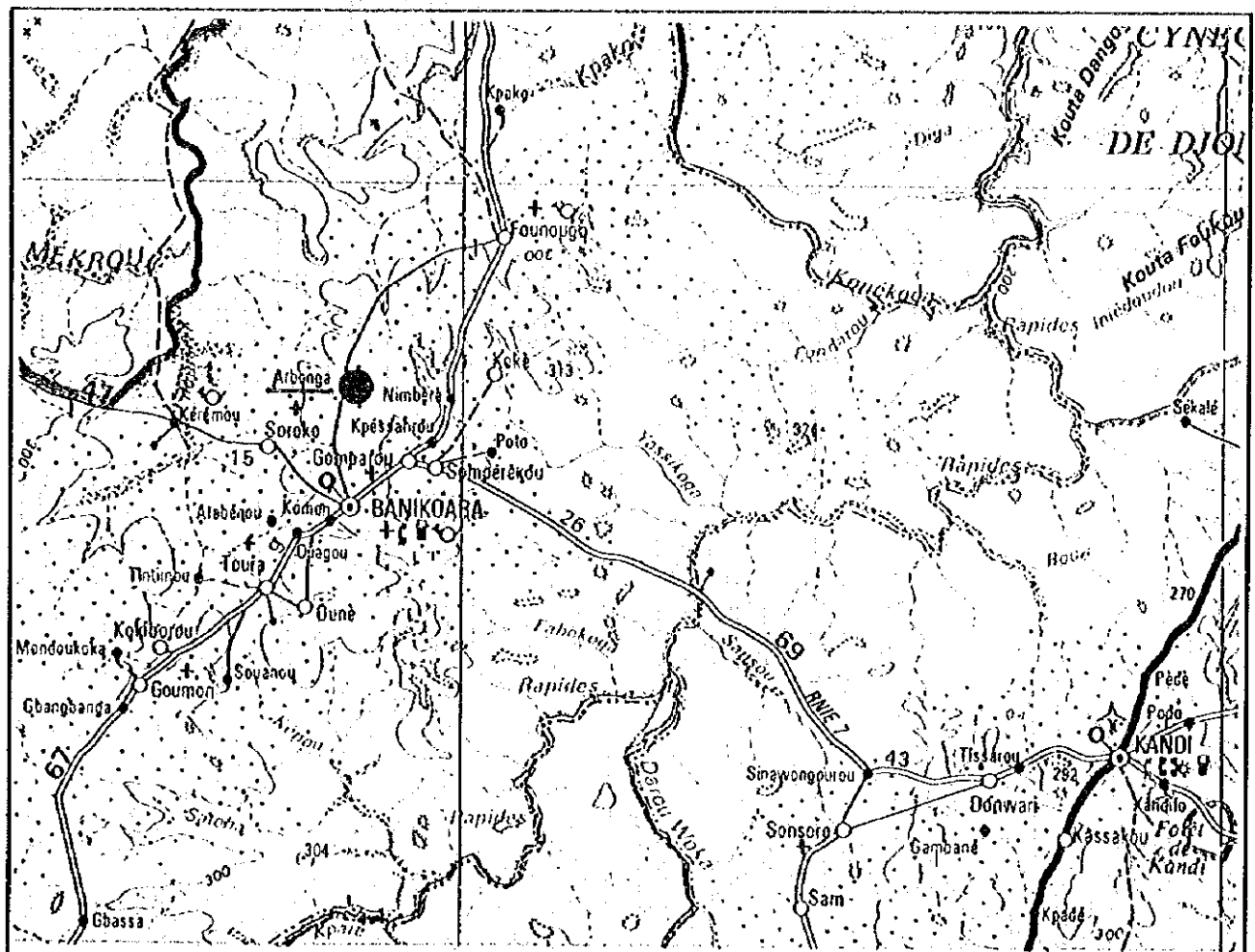


No.	Préfecture	Sous-Préfecture	Nom de l'école
III - 17	BORGOU	Banikoara	Arbonga

1. Résultat d'étude

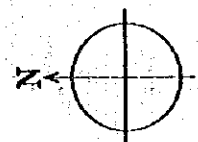
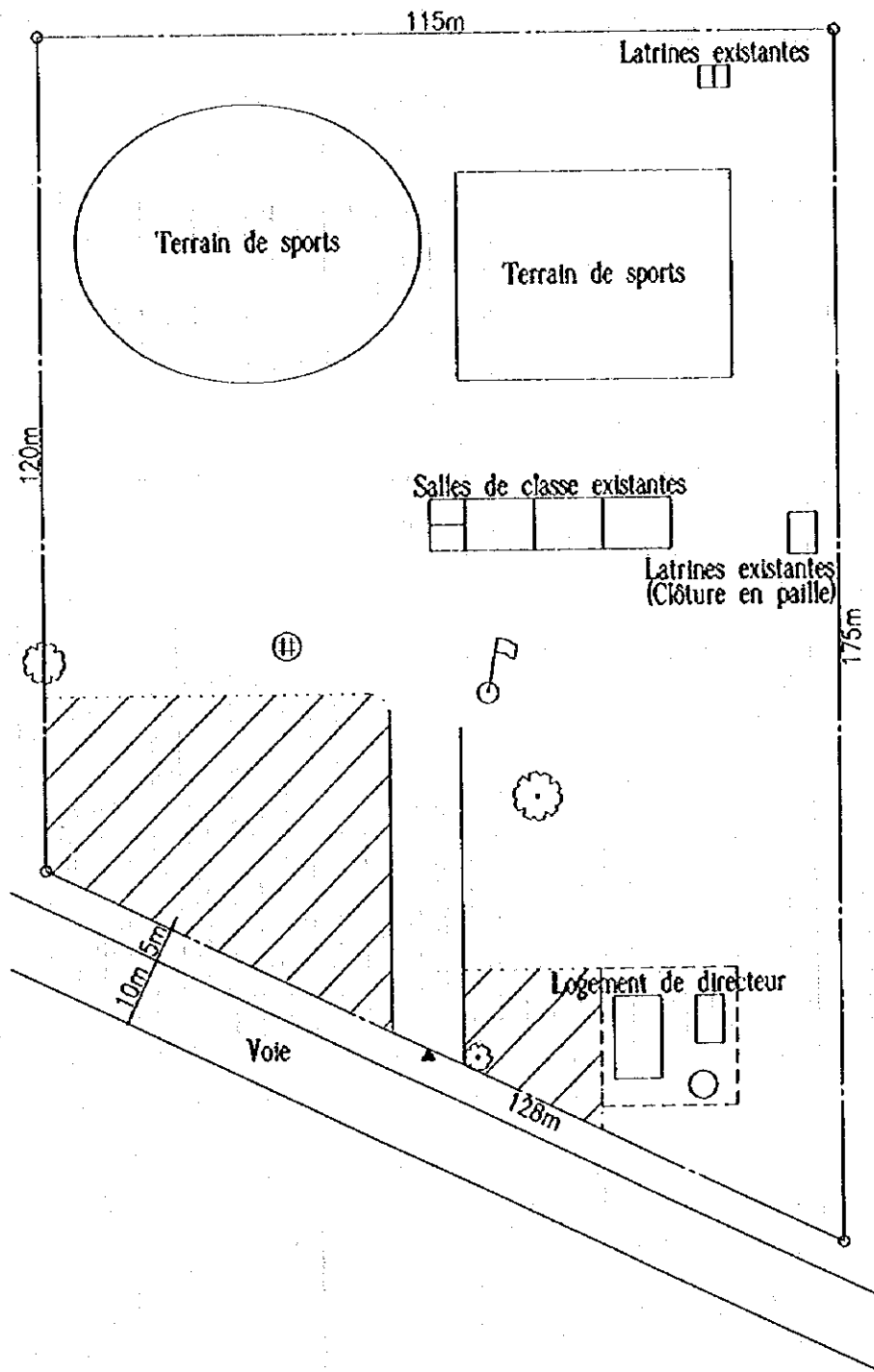
Situations actuelles de l'école			Conditions du site	
Nombre d'élève		115	Conditions de voie d'accès	Bonnes (Loin)
Nombre de classes		4	Topographie du site	Plate
Nombre d'enseignants		3	Nécessité de terrassement	--
Nombre de salles de classe	Existant	3	Alimentation en eau	Puits
	En construction	0	Etablissement à construire	
Autre ouvrage			Salles de classe	--
Bureau • Magasin • Latrines • Latrines en paille • Logement de directeur			Bureau+Magasin	--
			Latrines(Nombre de cellules)	--
			Citerne	--
			Bâtiment à démolir	--

2. Carte de situation du site



1/500,000

III. BORGOU
Banikoara
No.17 Arbonga



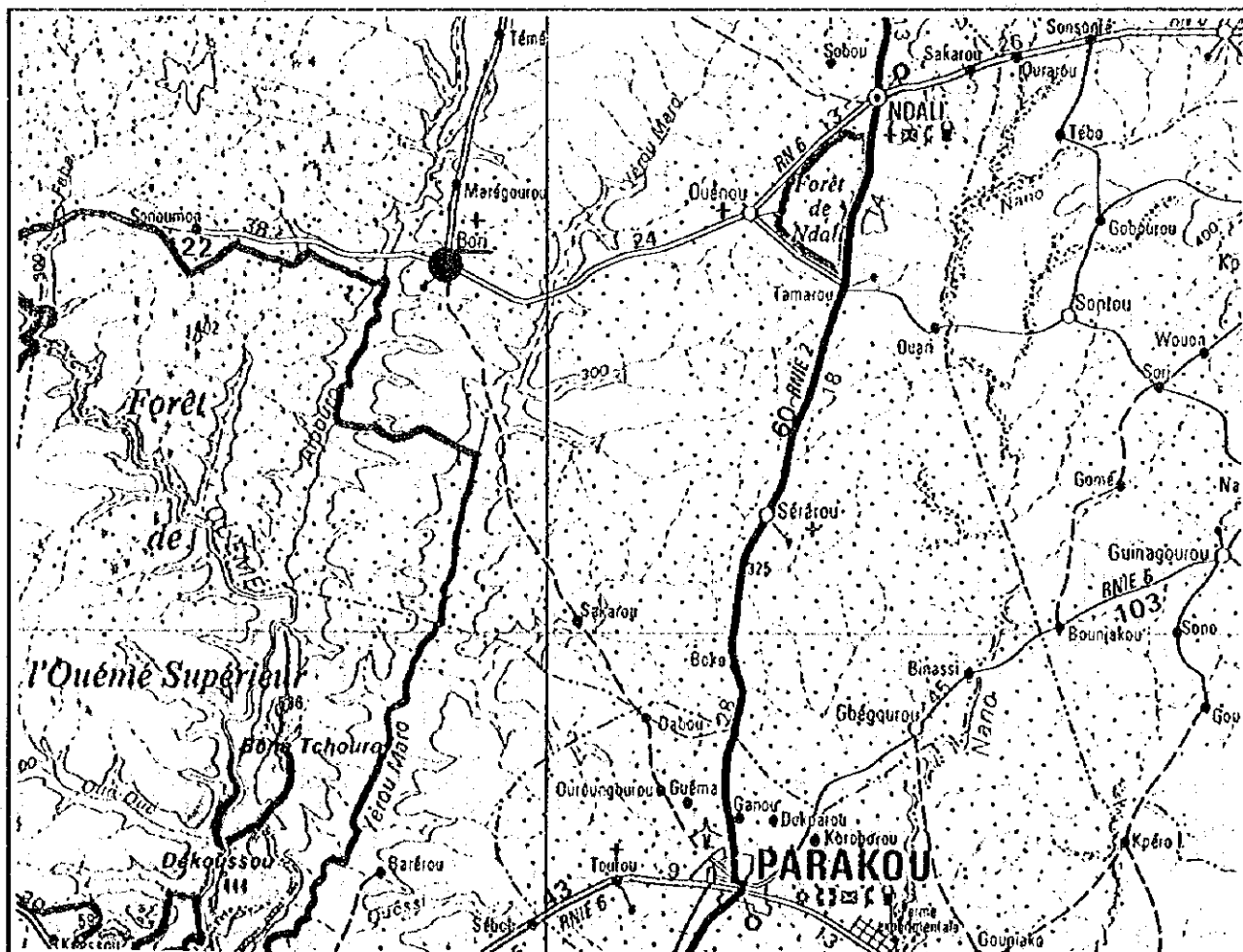
S=1:1,000

No.	Préfecture	Sous-Préfecture	Nom de l'école
III - 1 8	BORGOU	N'Dali	Bori

1. Résultat d'étude

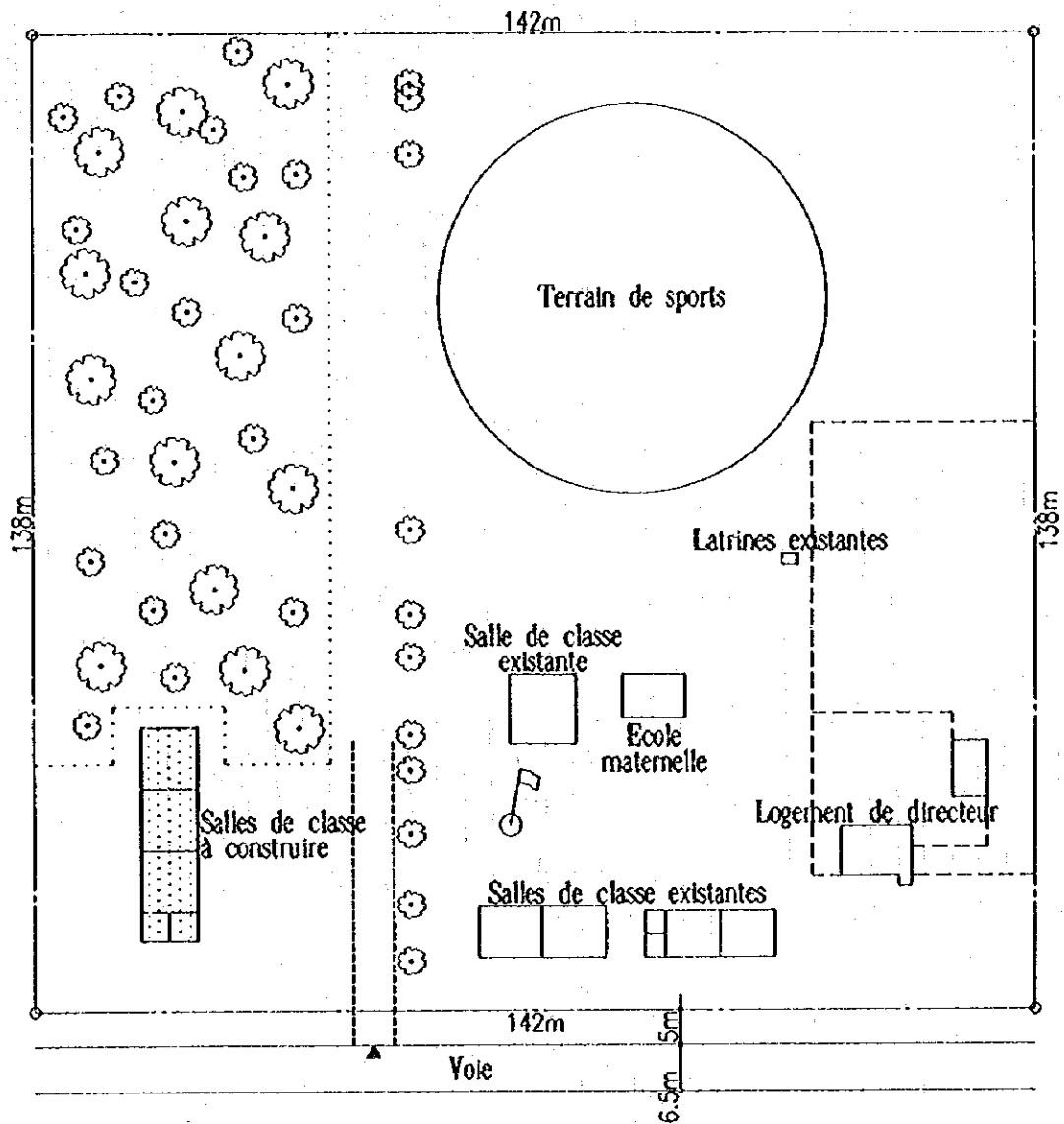
Situations actuelles de l'école		Conditions du site	
Nombre d'élève	2 4 0	Conditions de voie d'accès	Bonnes
Nombre de classes	6	Topographie du site	Plate
Nombre d'enseignants	5	Nécessité de terrassement	Non
Nombre de salles de classe	Existant	Alimentation en eau	Néant
	En construction	Etablissement à construire	
Autre ouvrage		Salles de classe	3
Bureau • Magasin • Latrines • Logement de directeur • Ecole maternelle		Bureau + Magasin	1
		Latrines (Nombre de cellules)	0
		Citerne	0
		Bâtiment à démolir	Néant

2. Carte de situation du site



1/500,000

III. BORGOU
N'Dall
No.18 Bori



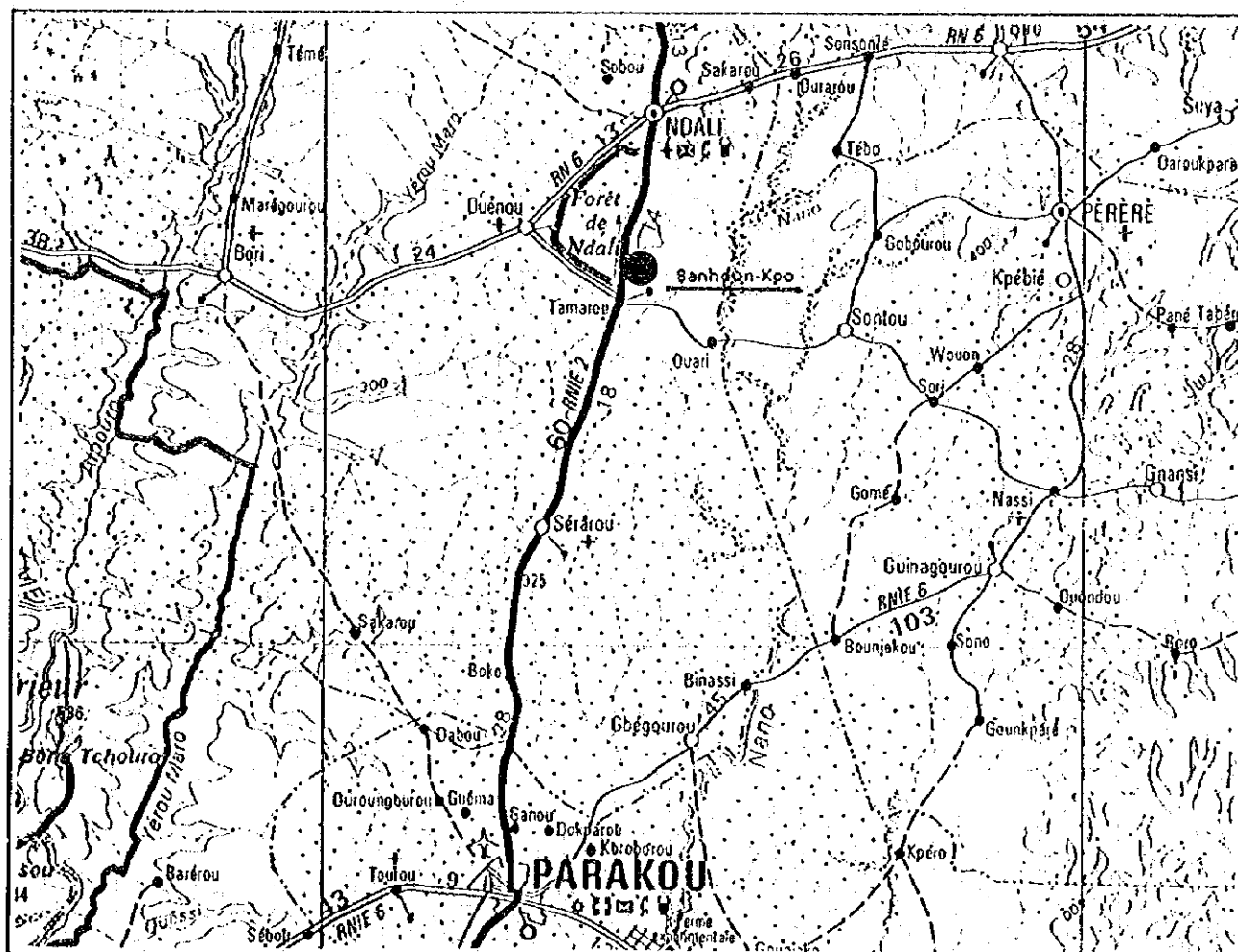
S=1:1,000

No.	Préfecture	Sous-Préfecture	Nom de l'école
III - 19	BORGOU	N'Dali	Banhoun-kpo

1. Résultat d'étude

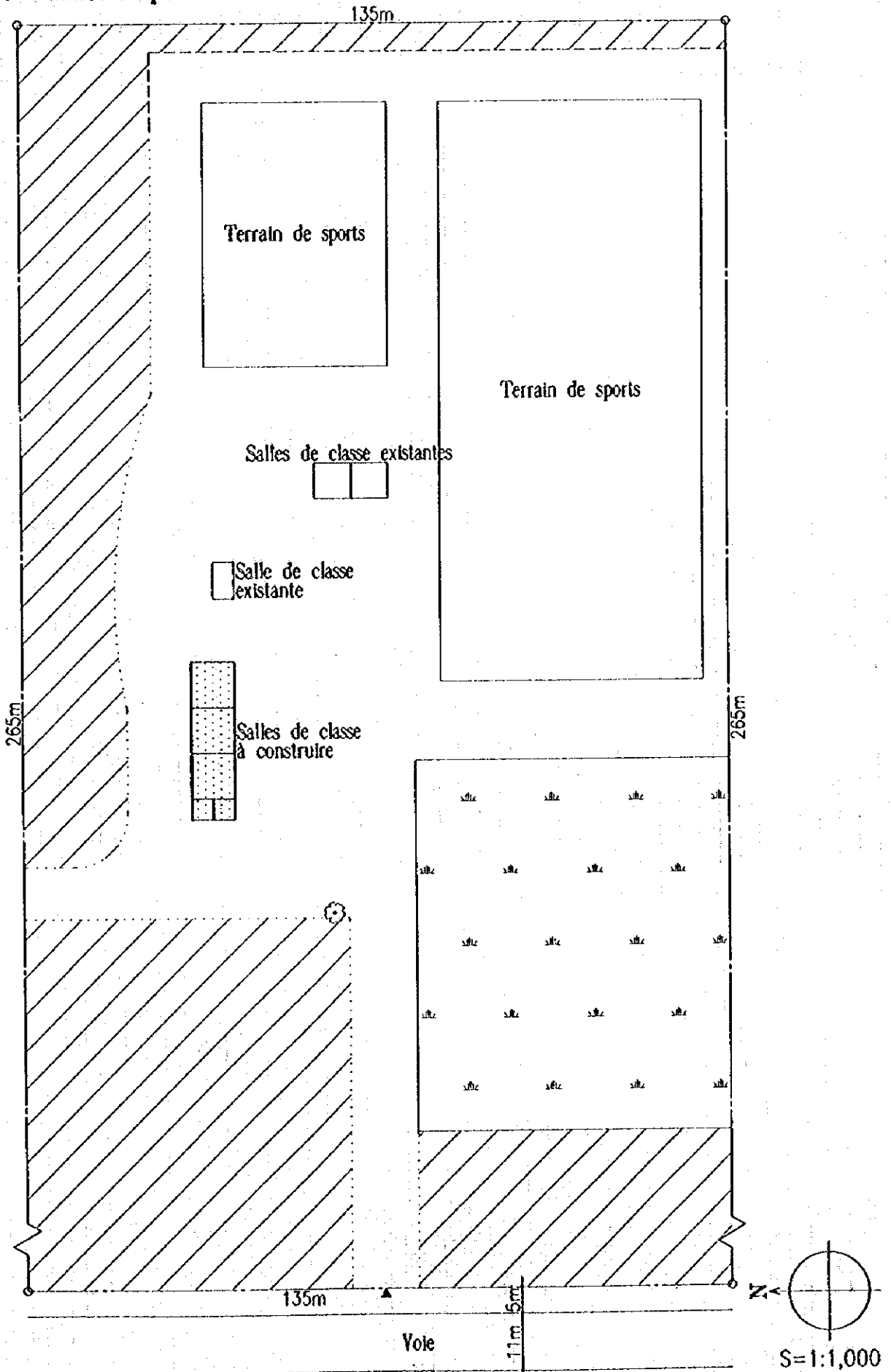
Situations actuelles de l'école			Conditions du site	
Nombre d'élève		1 6 3	Conditions de voie d'accès	Bonnes
Nombre de classes		3	Topographie du site	Plate
Nombre d'enseignants		3	Nécessité de terrassement	Non
Nombre de salles de classe	Existant	3	Alimentation en eau	Néant
	En construction	0	Etablissement à construire	
Autre ouvrage			Salles de classe	3
Néant			Bureau + Magasin	1
			Latrines (Nombre de cellules)	0
			Citerne	0
			Bâtiment à démolir	Néant

2. Carte de situation du site

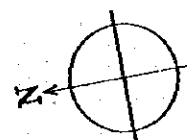
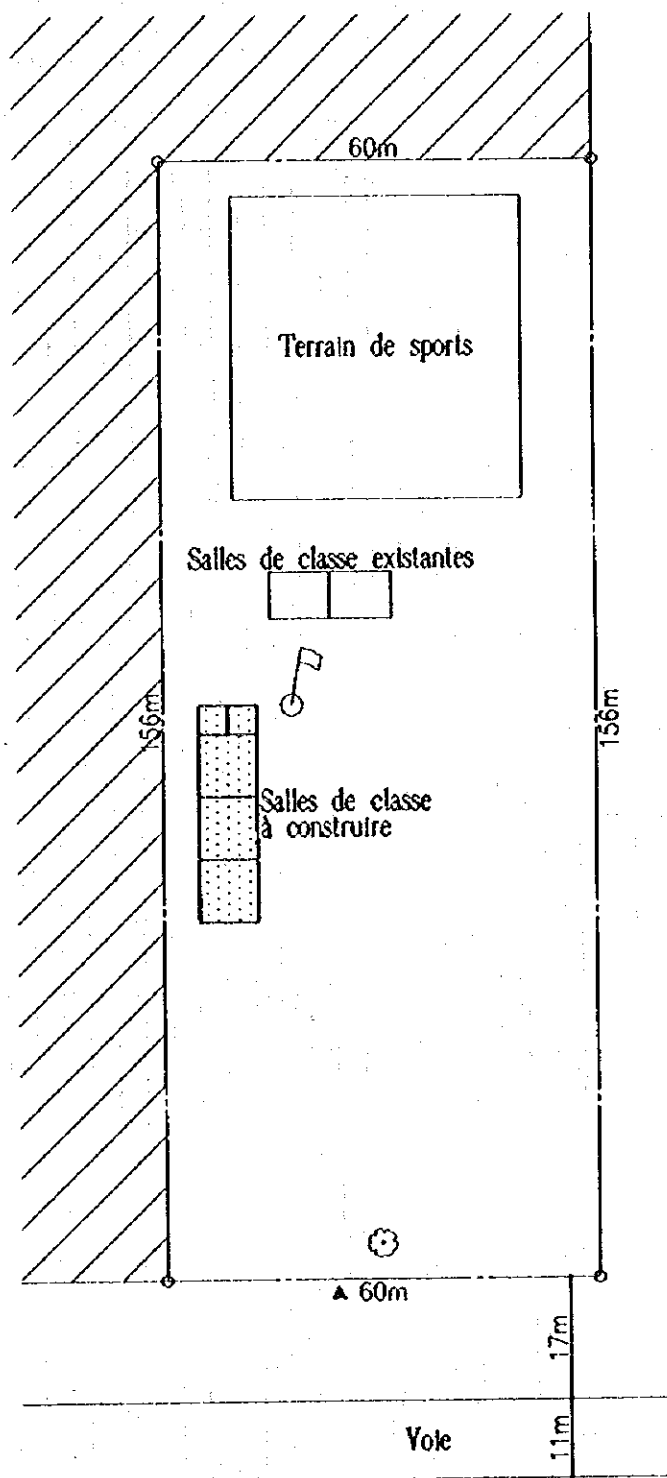


1/500,000

III. BORGOU
 N'Dali
 No.19 Banhoun-Kpo



III. BORGOU
N'Dali
No.20 Sinisson



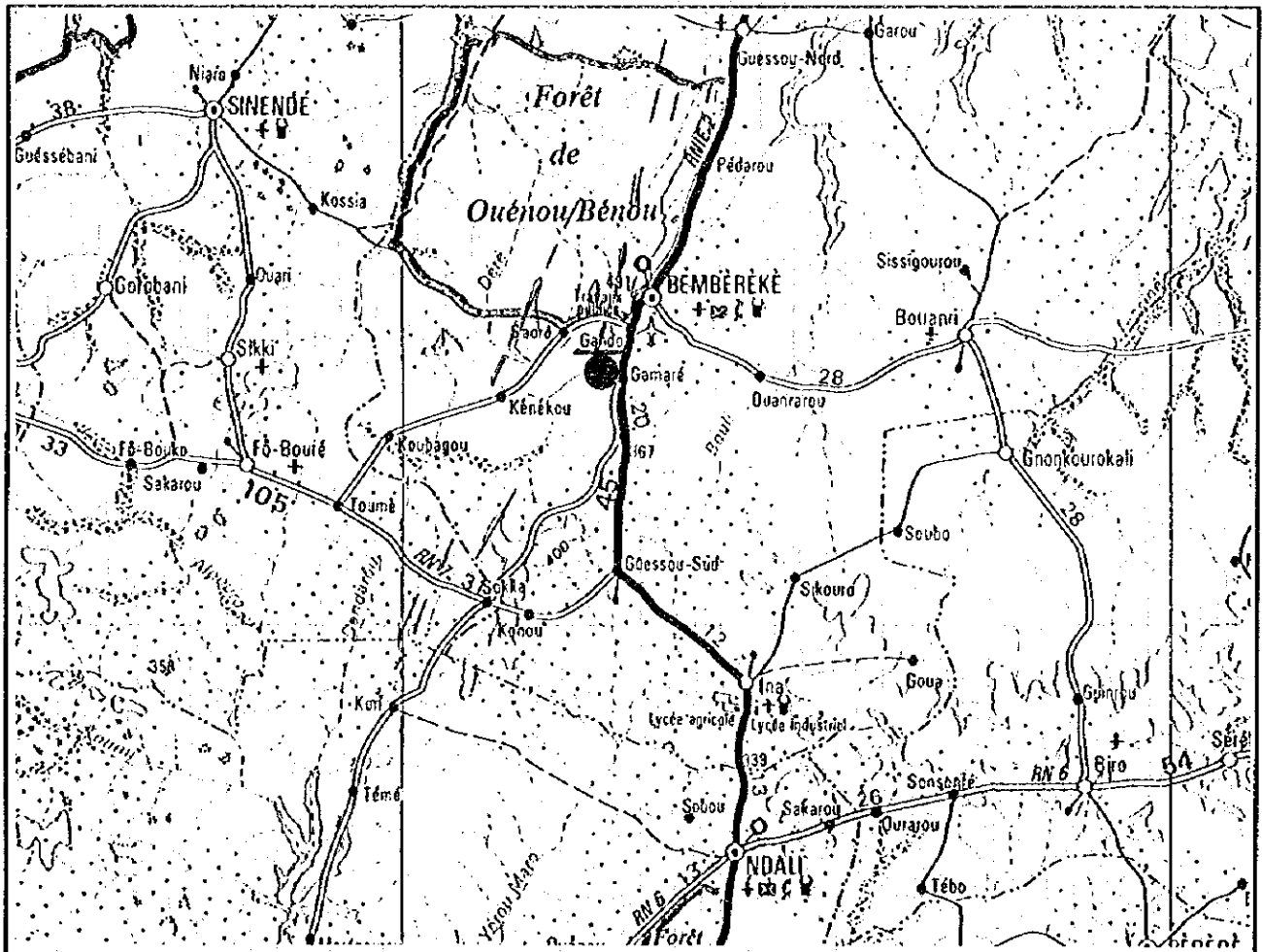
S=1:1,000

No.	Préfecture	Sous-Préfecture	Nom de l'école
III - 2 1	BORGOU	Bembéréké	Cando

1. Résultat d'étude

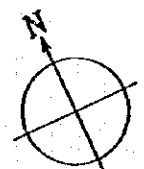
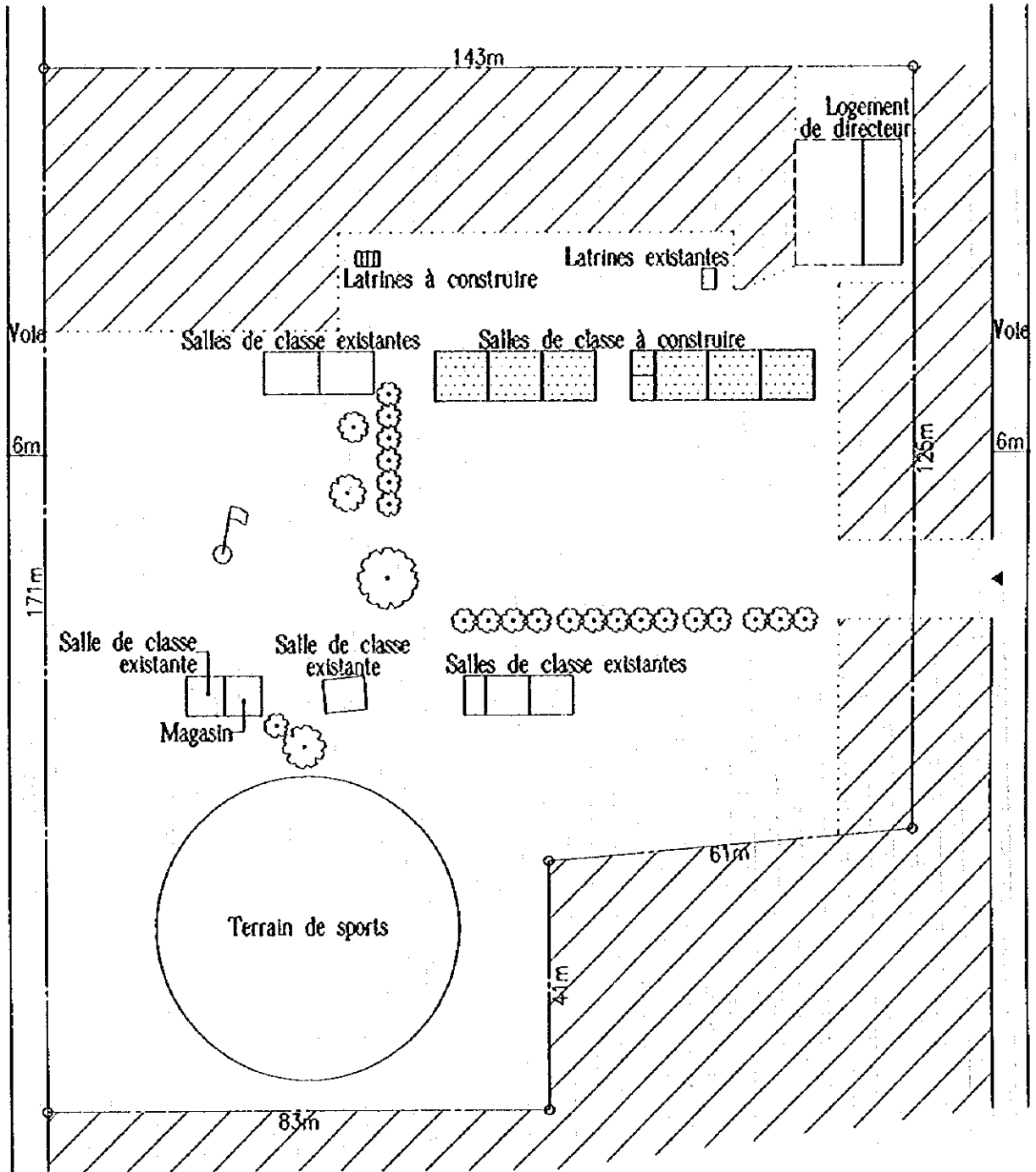
Situations actuelles de l'école			Conditions du site	
Nombre d'élève		2 1 4	Conditions de voie d'accès	Bonnes
Nombre de classes		6	Topographie du site	Plate
Nombre d'enseignants		6	Nécessité de terrassement	Non
Nombre de salles de classe	Existant	6	Alimentation en eau	Néant
	En construction	0	Etablissement à construire	
Autre ouvrage			Salles de classe	6
Bureau • Magasin • Latrines • Logement de directeur			Bureau + Magasin	1
			Latrines (Nombre de cellules)	4
			Citerne	0
			Bâtiment à démolir	Néant

2. Carte de situation du site



1/500,000

III. BORGOU
Bembéréké
No.21 Gando



S=1:1,000



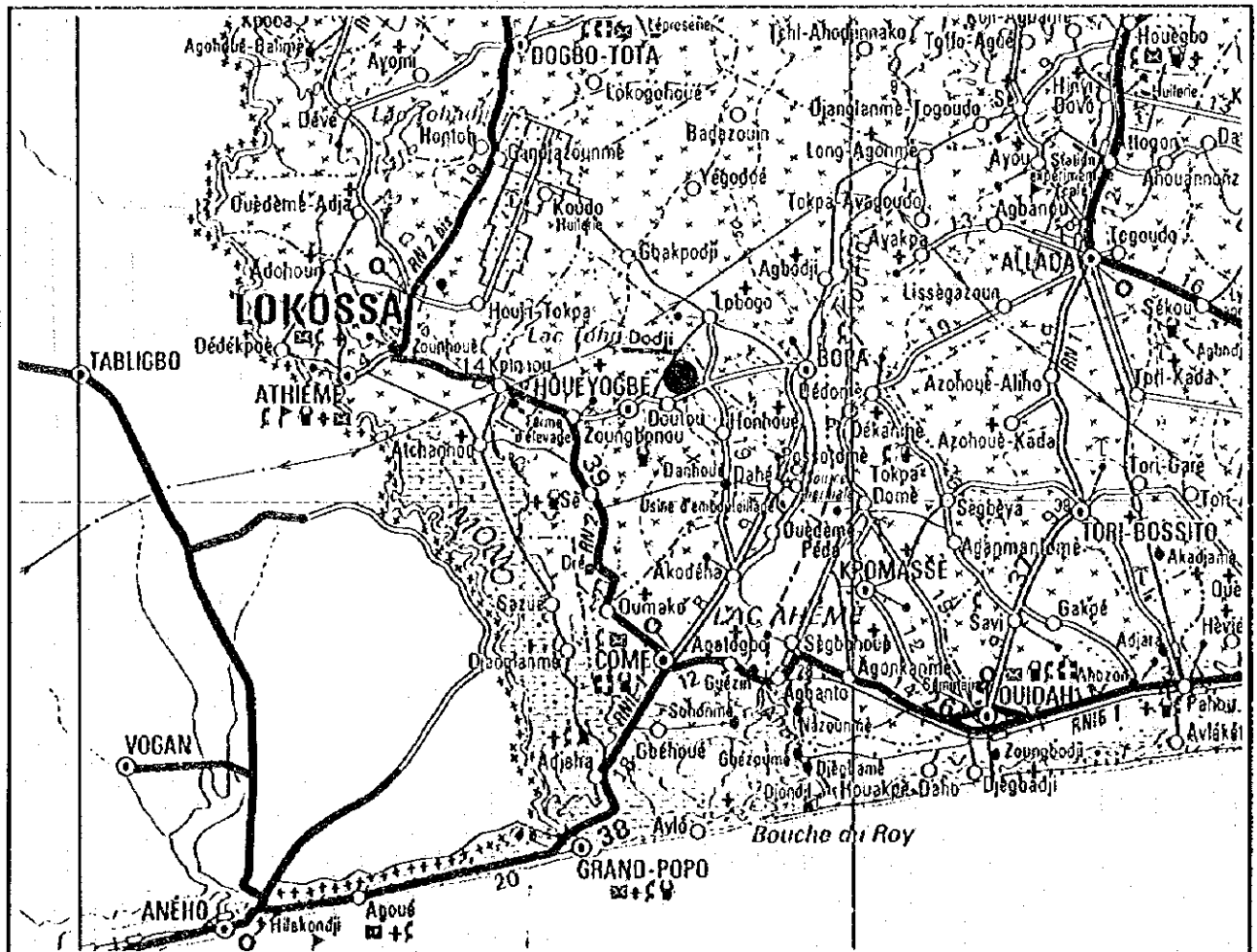
IV. MONO

No.	Préfecture	Sous-Préfecture	Nom de l'école
IV-1	MONO	Sahoué-Houéyogbé	Dodji

1. Résultat d'étude

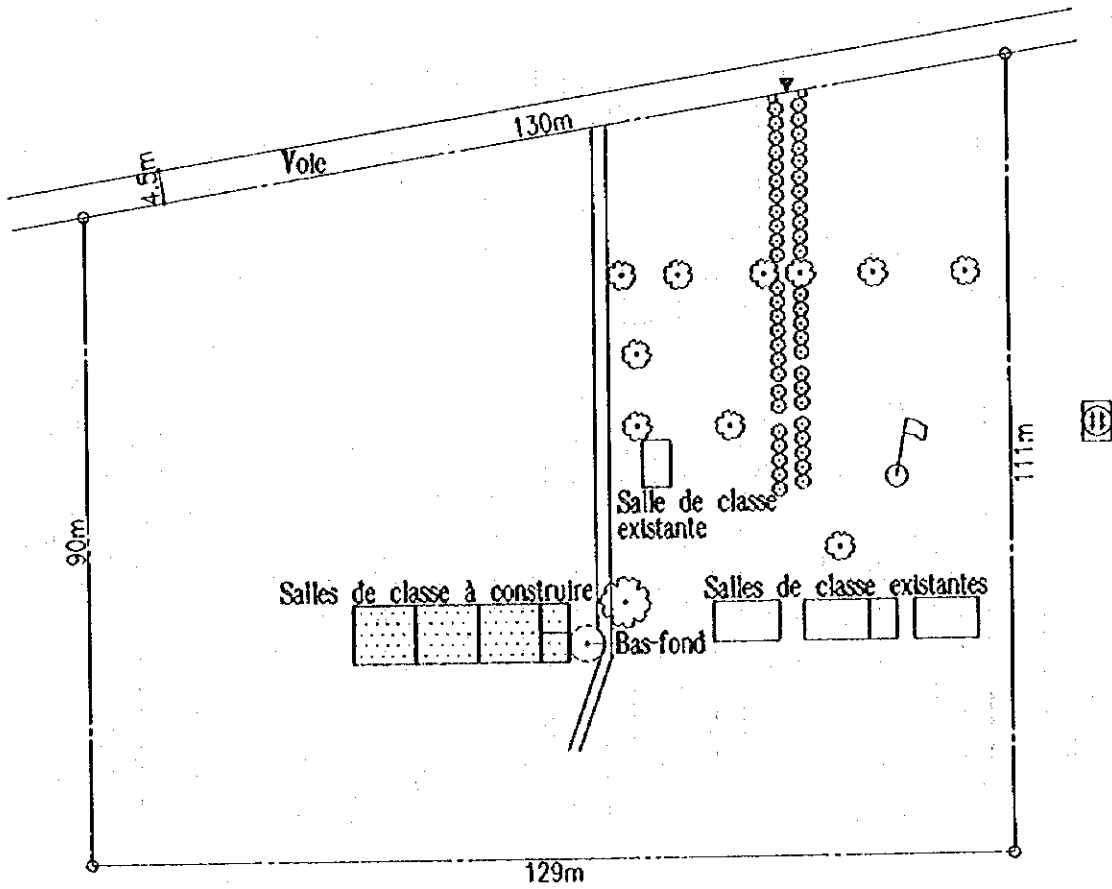
Situations actuelles de l'école		Conditions du site	
Nombre d'élève	2 4 6	Conditions de voie d'accès	Bonnes
Nombre de classes	5	Topographie du site	Plate
Nombre d'enseignants	4	Nécessité de terrassement	Non
Nombre de salles de classe	Existant	Alimentation en eau	Néant
	En construction	Etablissement à construire	
Autre ouvrage		Salles de classe	3
Bureau		Bureau + Magasin	1
		Latrines (Nombre de cellules)	0
		Citerne	0
		Bâtiment à démolir	Néant

2. Carte de situation du site



1/500,000

IV. MONO
Sahoue-Houéyogbé
No.1 Dodji

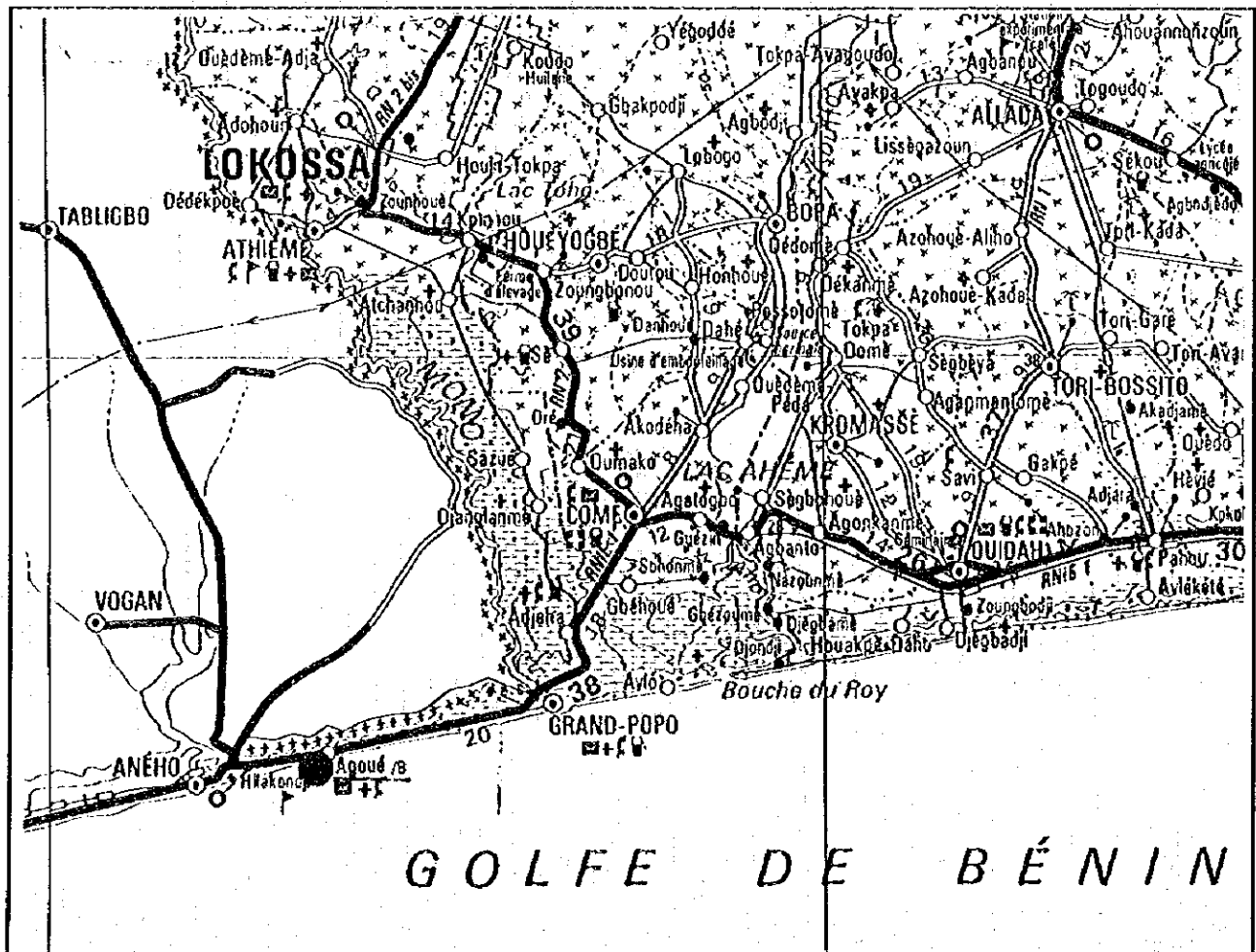


No.	Préfecture	Sous-Préfecture	Nom de l'école
IV - 2	MONO	Grand-Popo	Agoué/B

1. Résultat d'étude

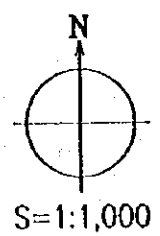
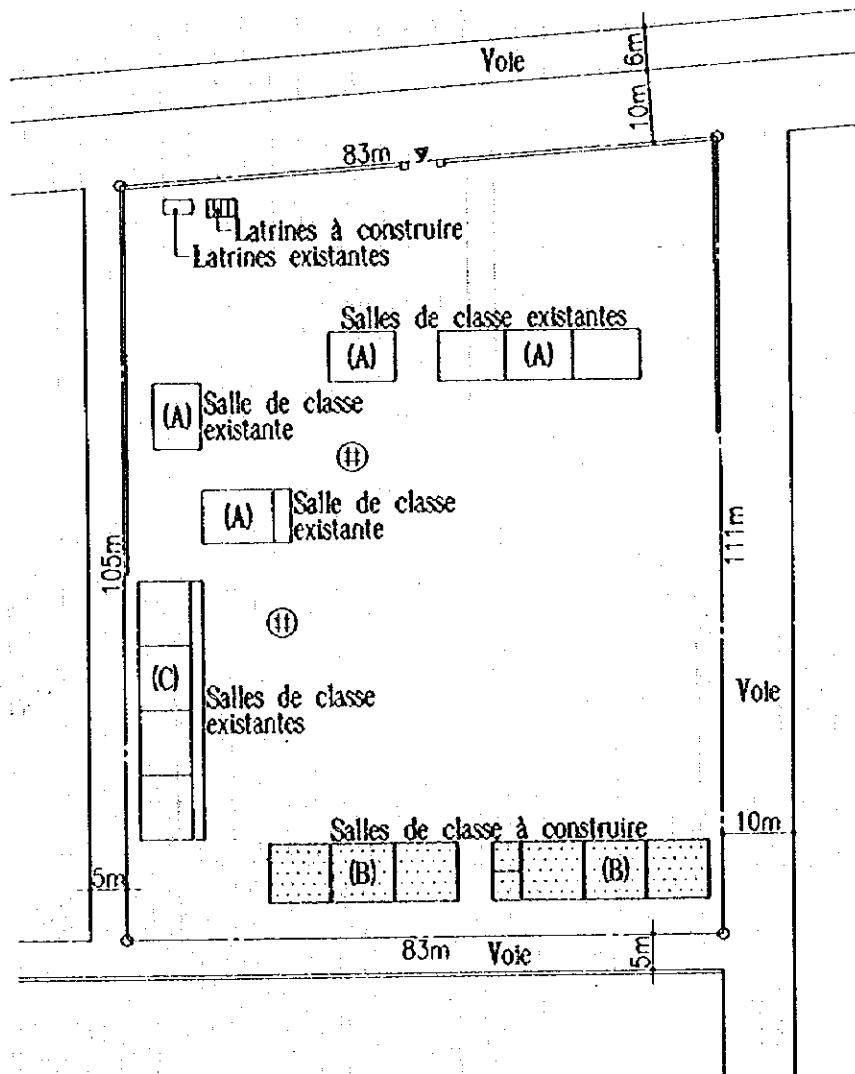
Situations actuelles de l'école			Conditions du site	
Nombre d'élève		4 3 3	Conditions de voie d'accès	Bonnes
Nombre de classes		6	Topographie du site	Plate
Nombre d'enseignants		6	Nécessité de terrassement	Non
Nombre de salles de classe	Existant	0	Alimentation en eau	Puits
	En construction	0	Etablissement à construire	
Autre ouvrage			Salles de classe	6
Transfert au nouveau site			Bureau + Magasin	1
Latrines			Latrines (Nombre de cellules)	4
(Autre école sur le même site)			Citerne	0
			Bâtiment à démolir	Néant

2. Carte de situation du site



1/500,000

IV. MONO
 Grand-Popo
 No.2 Agoué/B

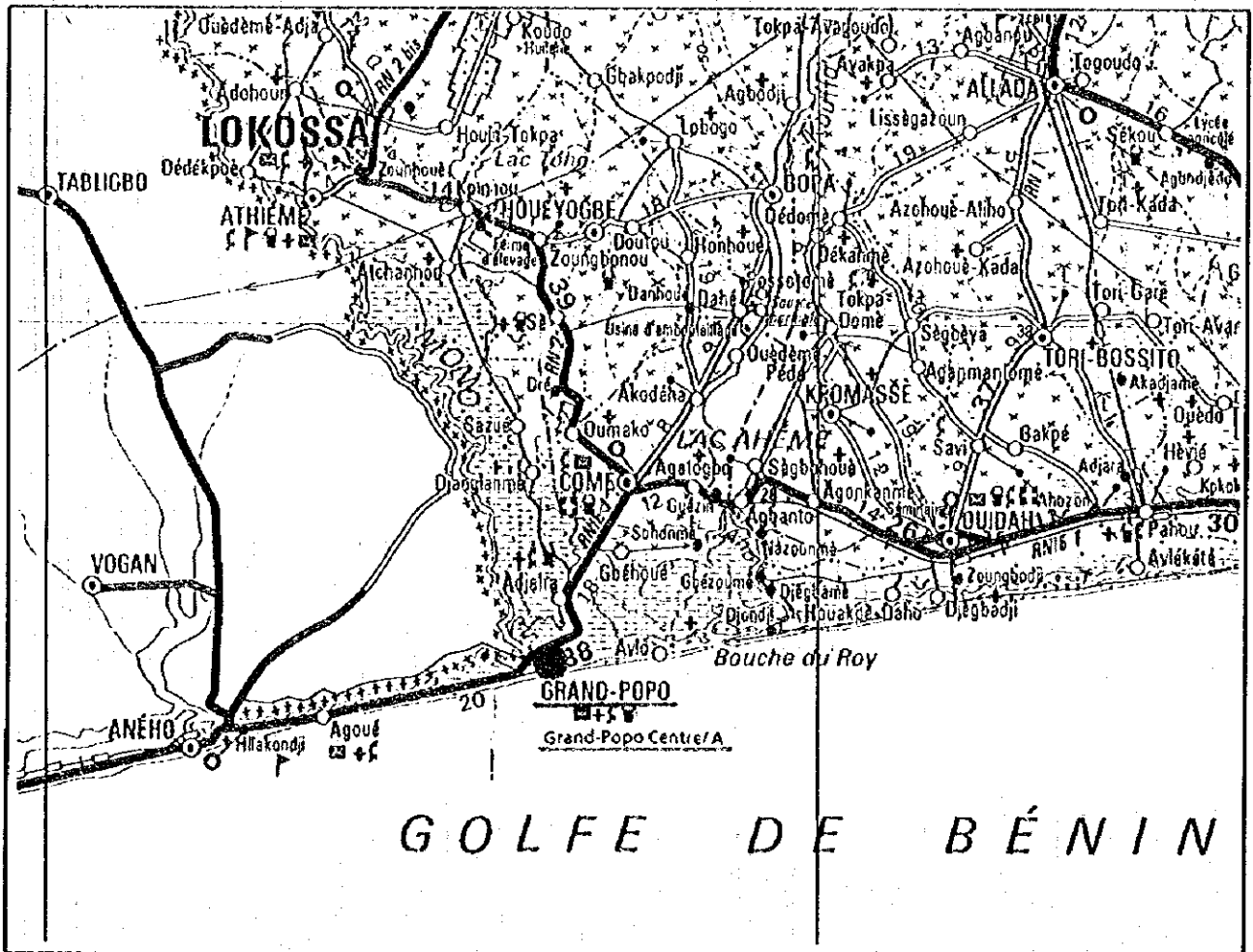


No.	Préfecture	Sous-Préfecture	Nom de l'école
IV - 3	MONO	Grand-Popo	Grand-Popo Centre/A

1. Résultat d'étude

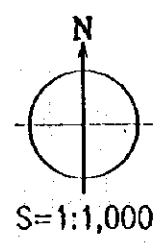
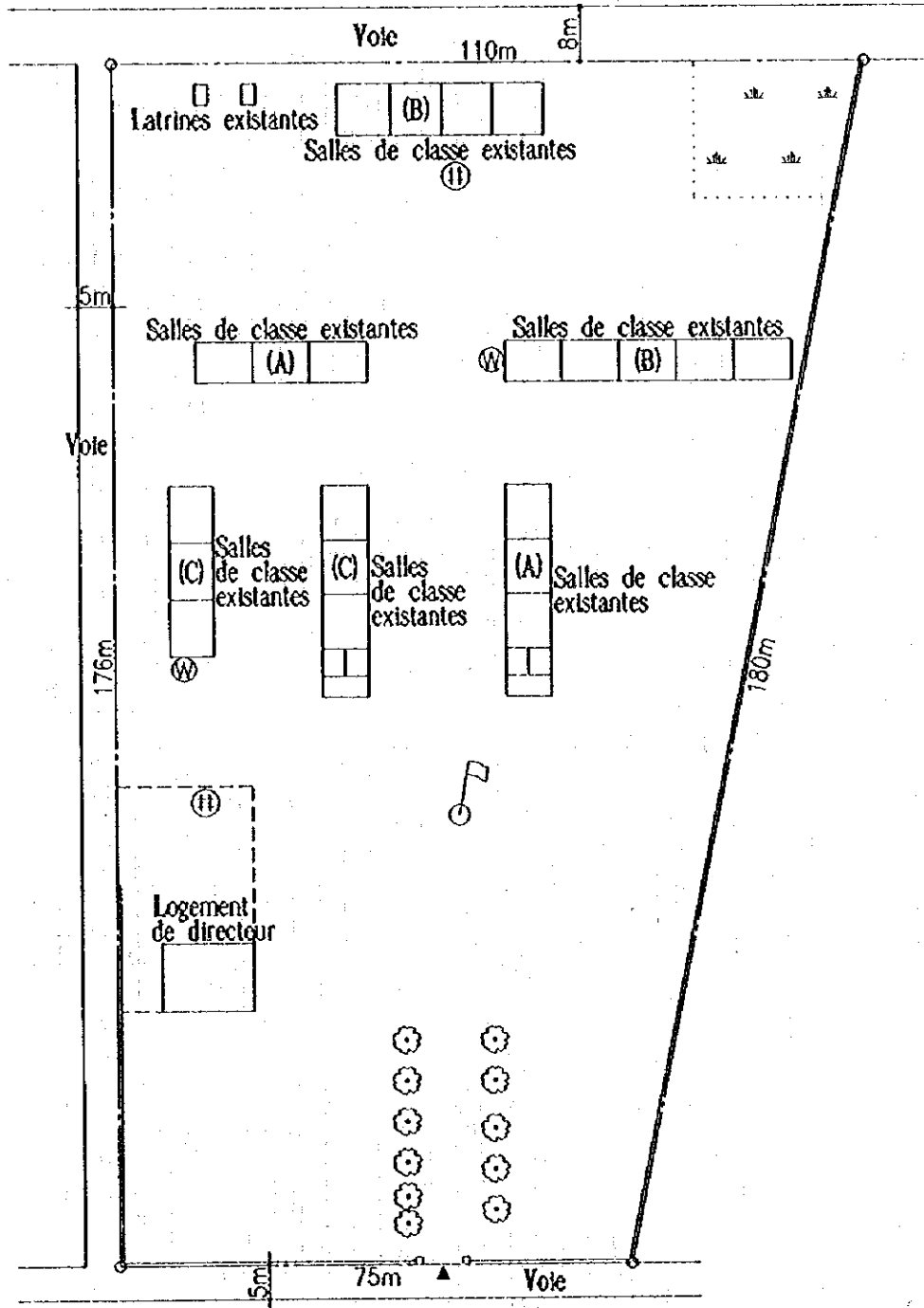
Situations actuelles de l'école			Conditions du site			
Nombre d'élève	1 6 0		Conditions de voie d'accès	Bonnes		
Nombre de classes	6		Topographie du site	Plate		
Nombre d'enseignants	6		Nécessité de terrassement	—		
Nombre de salles de classe	Existant	6	Alimentation en eau	Eau courante • Puits		
	En construction	0	Etablissement à construire			
Autre ouvrage					Salles de classe	--
Bureau • Magasin • Latrines • Logement de directeur					Bureau • Magasin	--
					Latrines (Nombre de cellules)	--
					Citerne	--
			Bâtiment à démolir	--		

2 Carte de situation du site



1/500,000

IV. MONO
 Grand-Popo
 No.3 Grand-Popo Centre/A

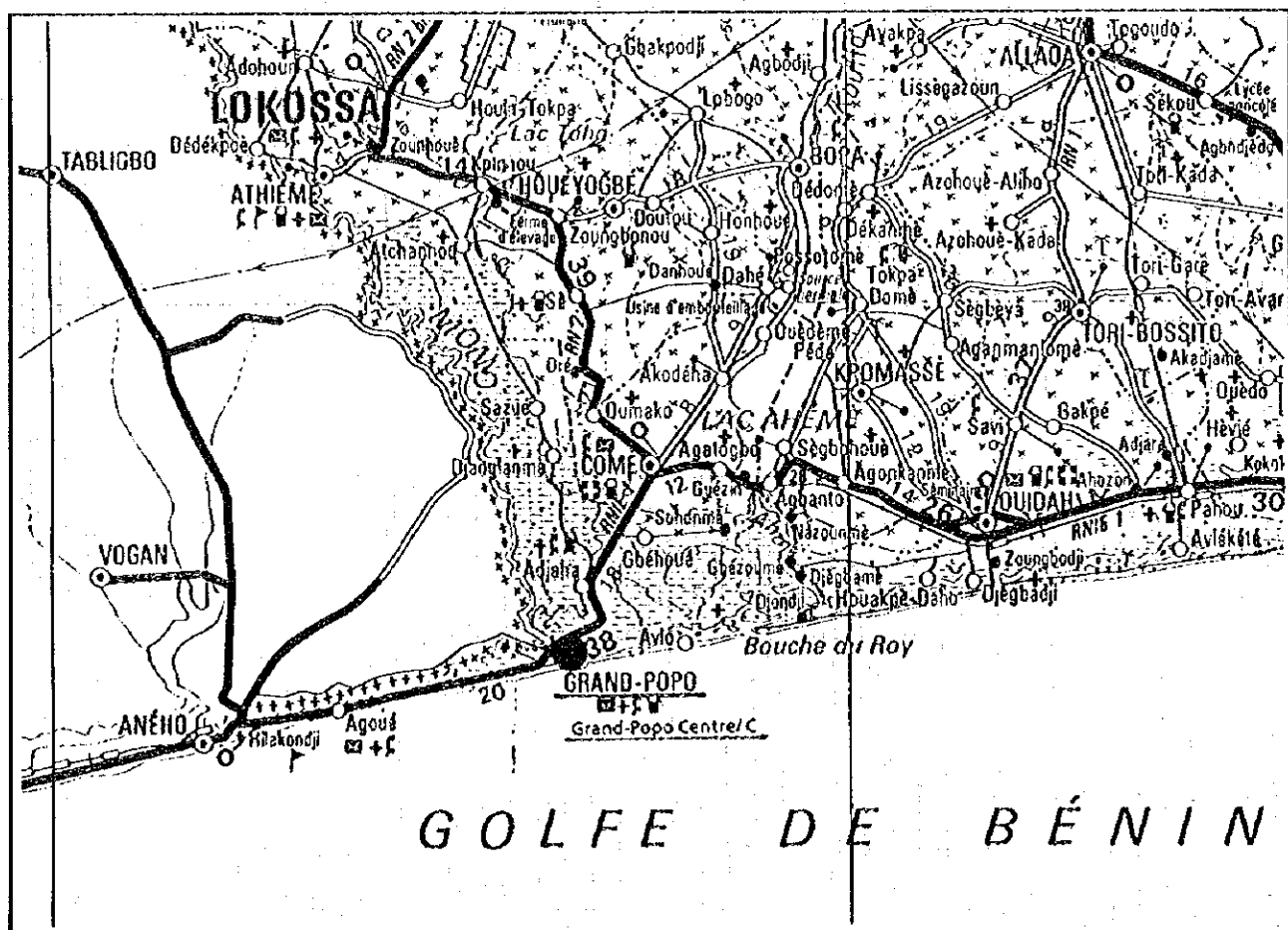


No.	Préfecture	Sous-Préfecture	Nom de l'école
IV-4	MONO	Grand-Popo	Grand-Popo Centre/C

1. Résultat d'étude

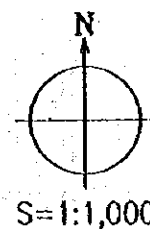
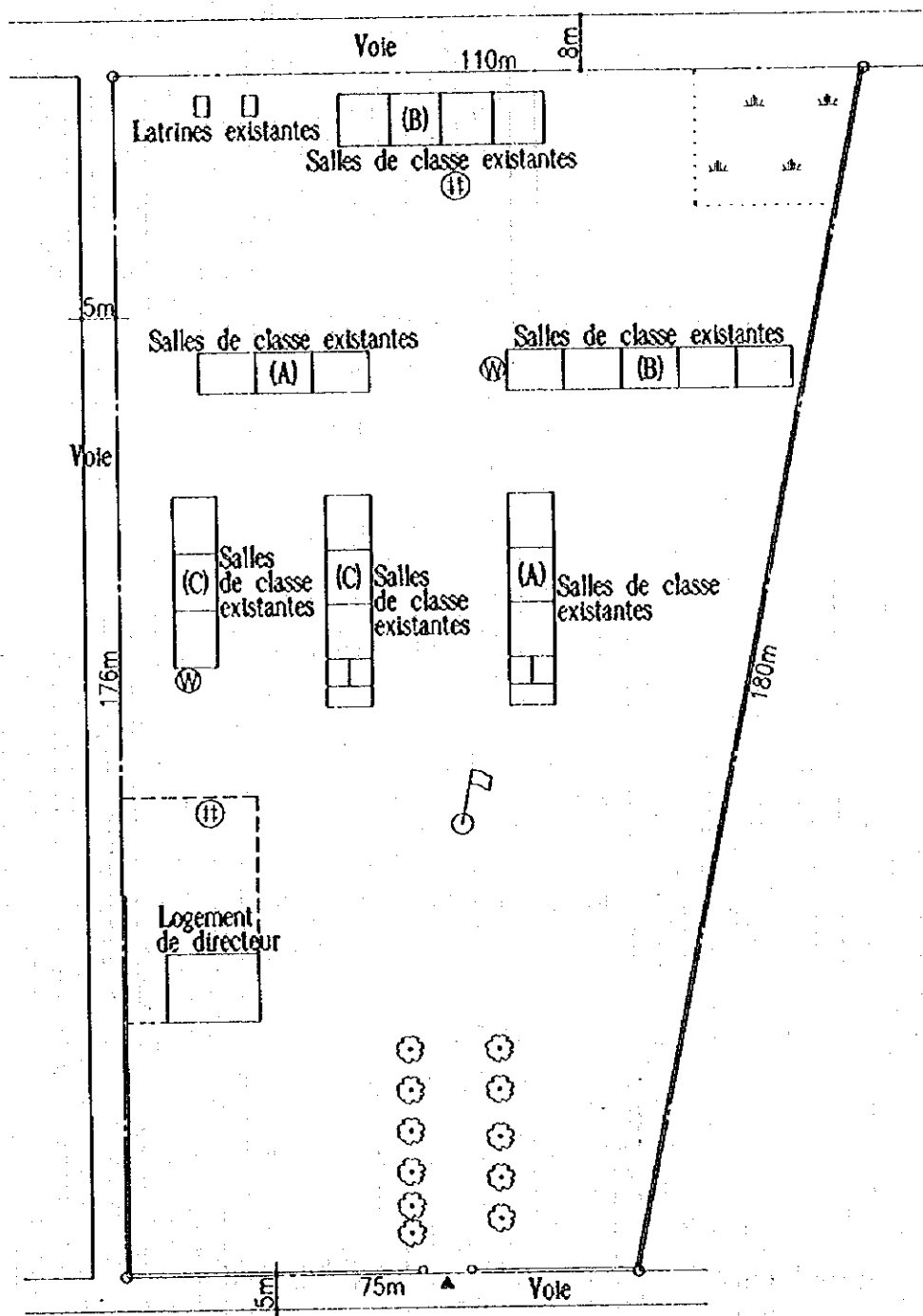
Situations actuelles de l'école			Conditions du site			
Nombre d'élève	1 5 5		Conditions de voie d'accès	Bonnes		
Nombre de classes	6		Topographie du site	Plate		
Nombre d'enseignants	6		Nécessité de terrassement	--		
Nombre de salles de classe	Existant	6	Alimentation en eau	Eau courante • Puits		
	En construction	0	Etablissement à construire			
Autre ouvrage					Salles de classe	--
Bureau • Magasin • Latrines • Logement de directeur					Bureau + Magasin	--
					Latrines (Nombre de cellules)	--
					Citerne	--
			Bâtiment à démolir	--		

2. Carte de situation du site



1/500,000

IV. MONO
 Grand-Popo
 No.4 Grand-Popo Centre/C

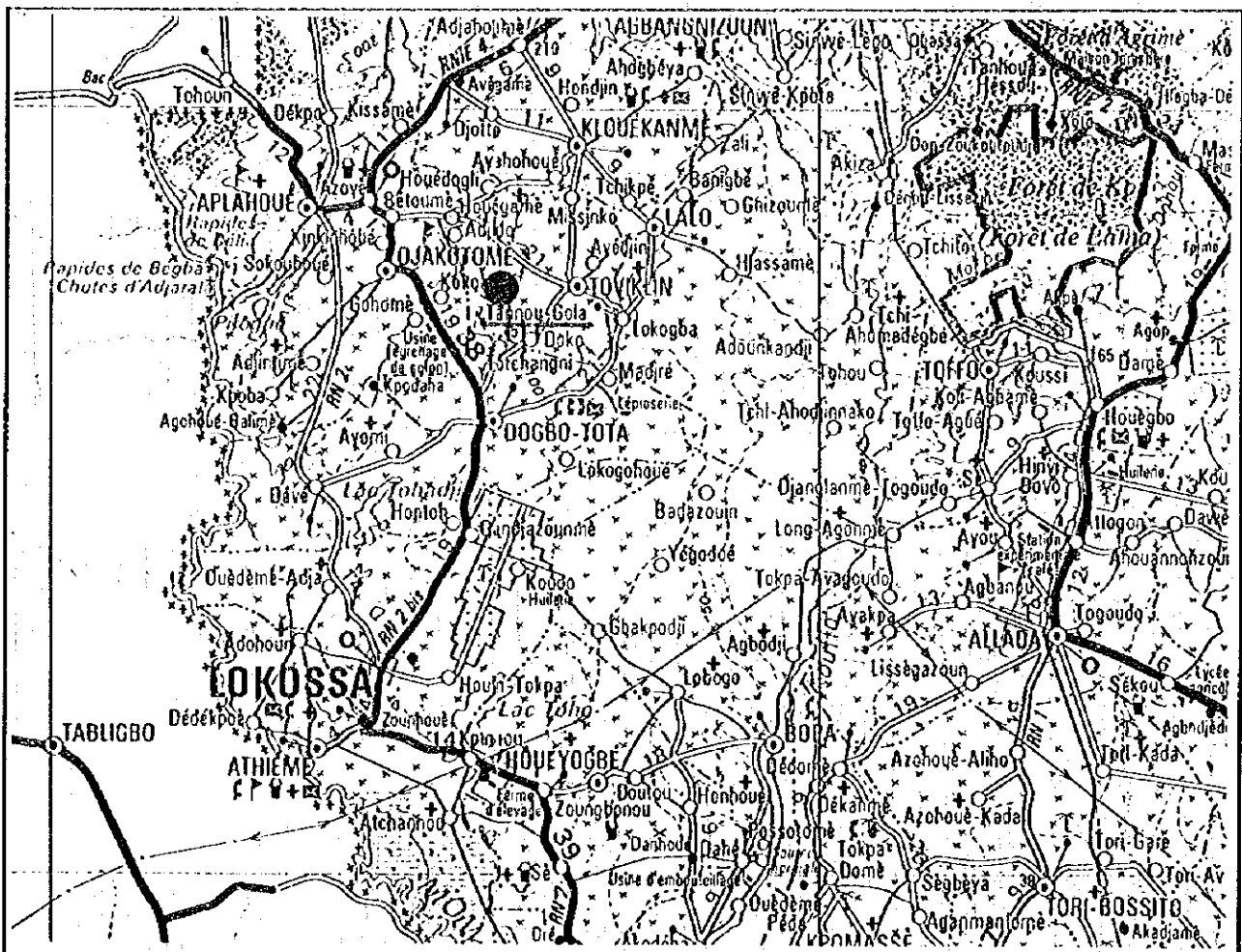


No.	Préfecture	Sous-Préfecture	Nom de l'école
IV-5	MONO	Tovinklin	Tanougola

1. Résultat d'étude

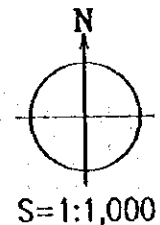
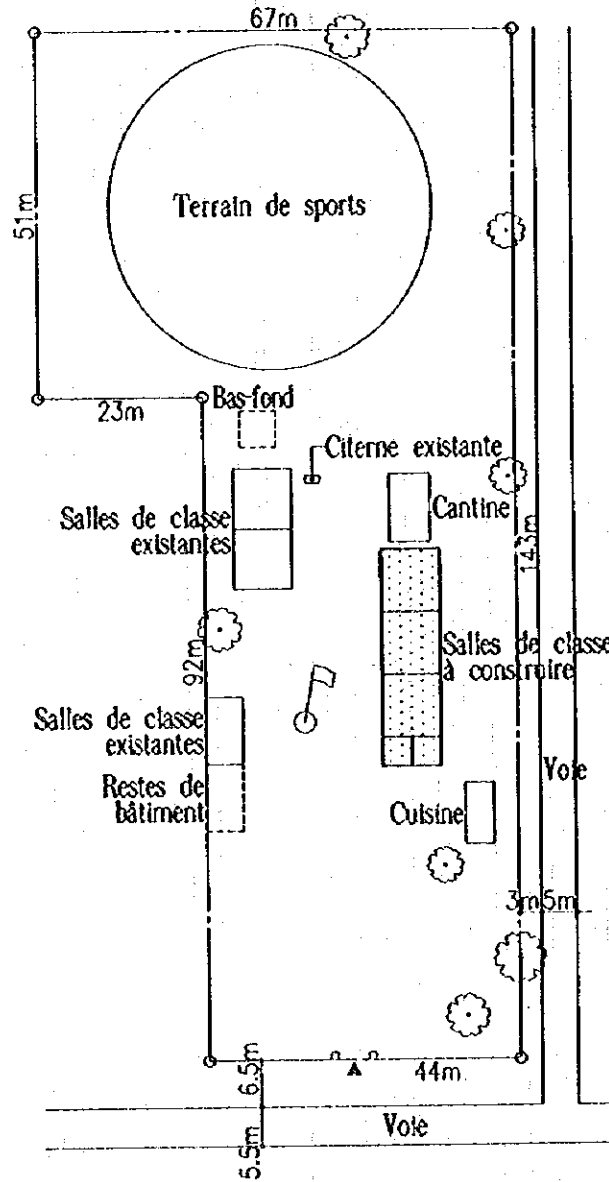
Situations actuelles de l'école			Conditions du site	
Nombre d'élève		2 3 7	Conditions de voie d'accès	Bonnes
Nombre de classes		3	Topographie du site	Légèrement en pente
Nombre d'enseignants		3	Nécessité de terrassement	Non
Nombre de salles de classe	Existant	3	Alimentation en eau	Néant
	En construction	0	Etablissement à construire	
Autre ouvrage			Salles de classe	3
Cantines · Cuisine · Citerne (Sans couvercle)			Bureau + Magasin	1
			Latrines (Nombre de cellules)	0
			Citerne	0
			Bâtiment à démolir	Néant

2. Carte de situation du site



1/500,000

IV. MONO
 Tovinklin
 No.5 Tanougola

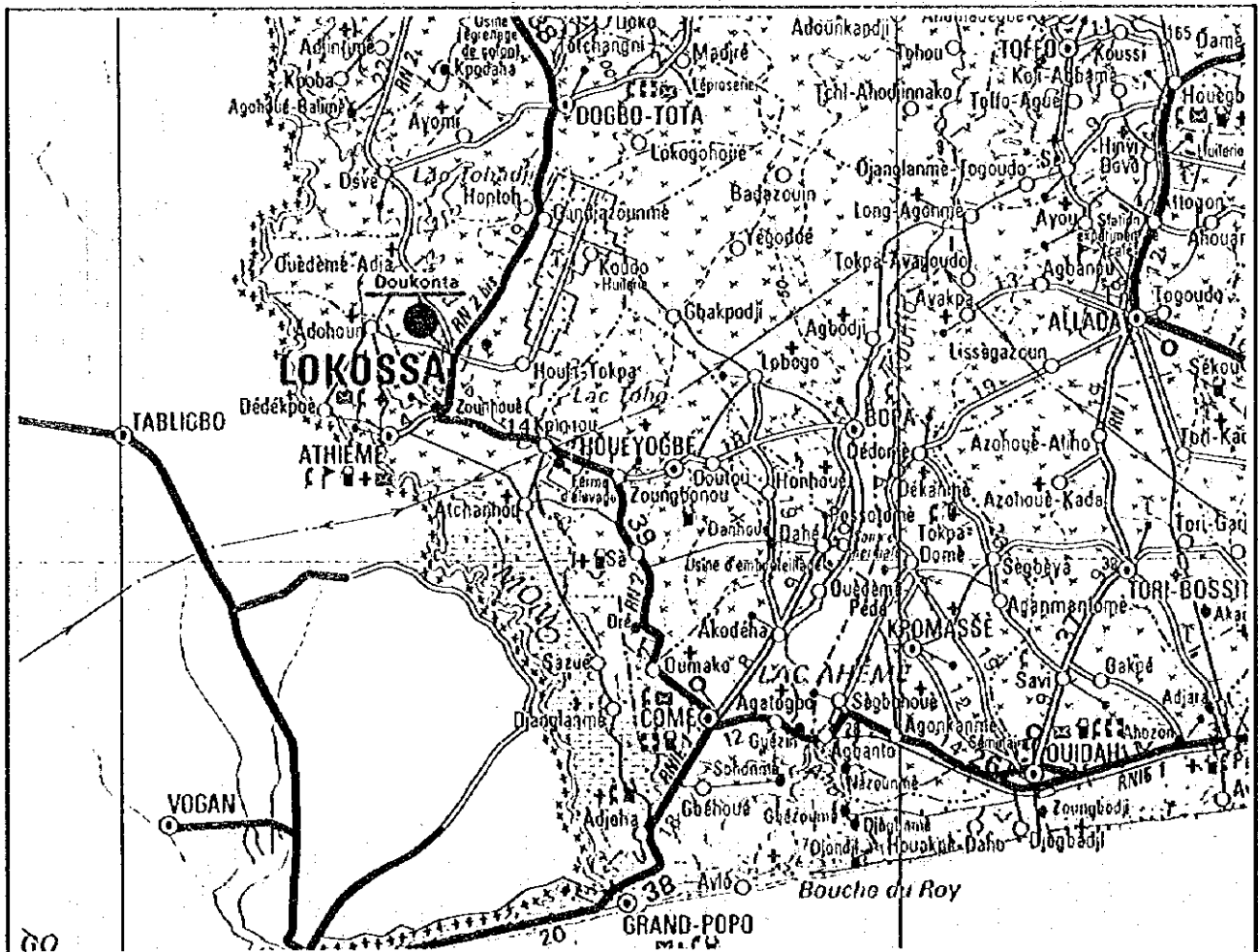


No.	Préfecture	Sous-Préfecture	Nom de l'école
IV-6	MOND	Lokossa	Doukonta

1. Résultat d'étude

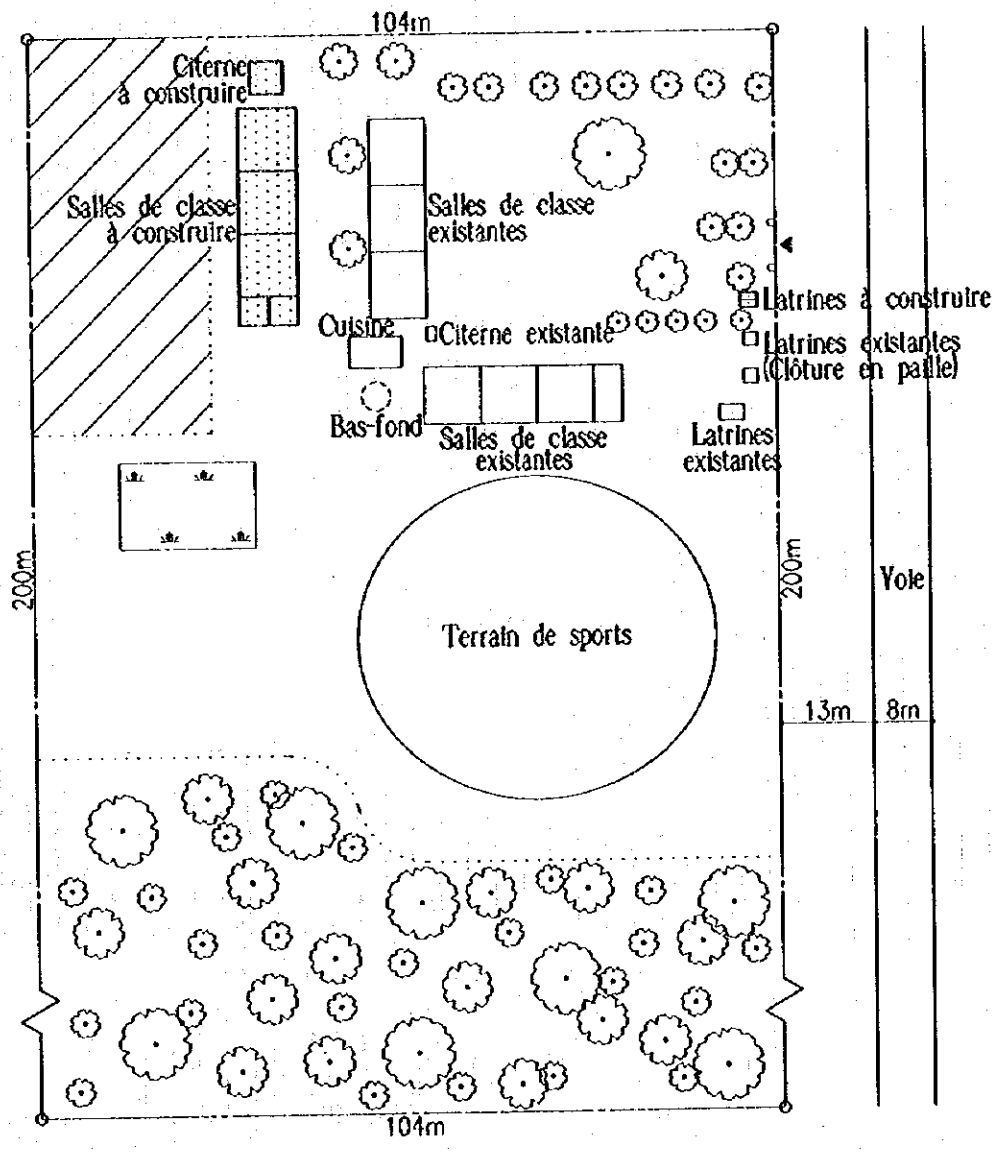
Situations actuelles de l'école			Conditions du site	
Nombre d'élève	3 4 3		Conditions de voie d'accès	Bonnes
Nombre de classes	6		Topographie du site	Plate
Nombre d'enseignants	6		Nécessité de terrassement	Non
Nombre de salles de classe	Existant	6	Alimentation en eau	Néant
	En construction	0	Blablissement à construire	
Autre ouvrage			Salles de classe	3
Bureau • Cuisine • Latrines • Latrines			Bureau+Magasin	1
en paille • Citerne(Sans couvercle)			Latrines(Nombre de cellules)	2
			Citerne	1
			Bâtiment à démolir	Néant

2. Carte de situation du site



1/500,000

IV. MONO
 Lokossa
 No.6 Doukonta



S=1:1,000

No.	Préfecture	Sous-Préfecture	Nom de l'école
IV-7	MONO	Bopa	Hangnamé

1. Résultat d'étude

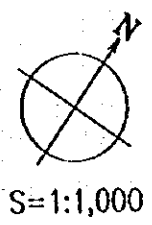
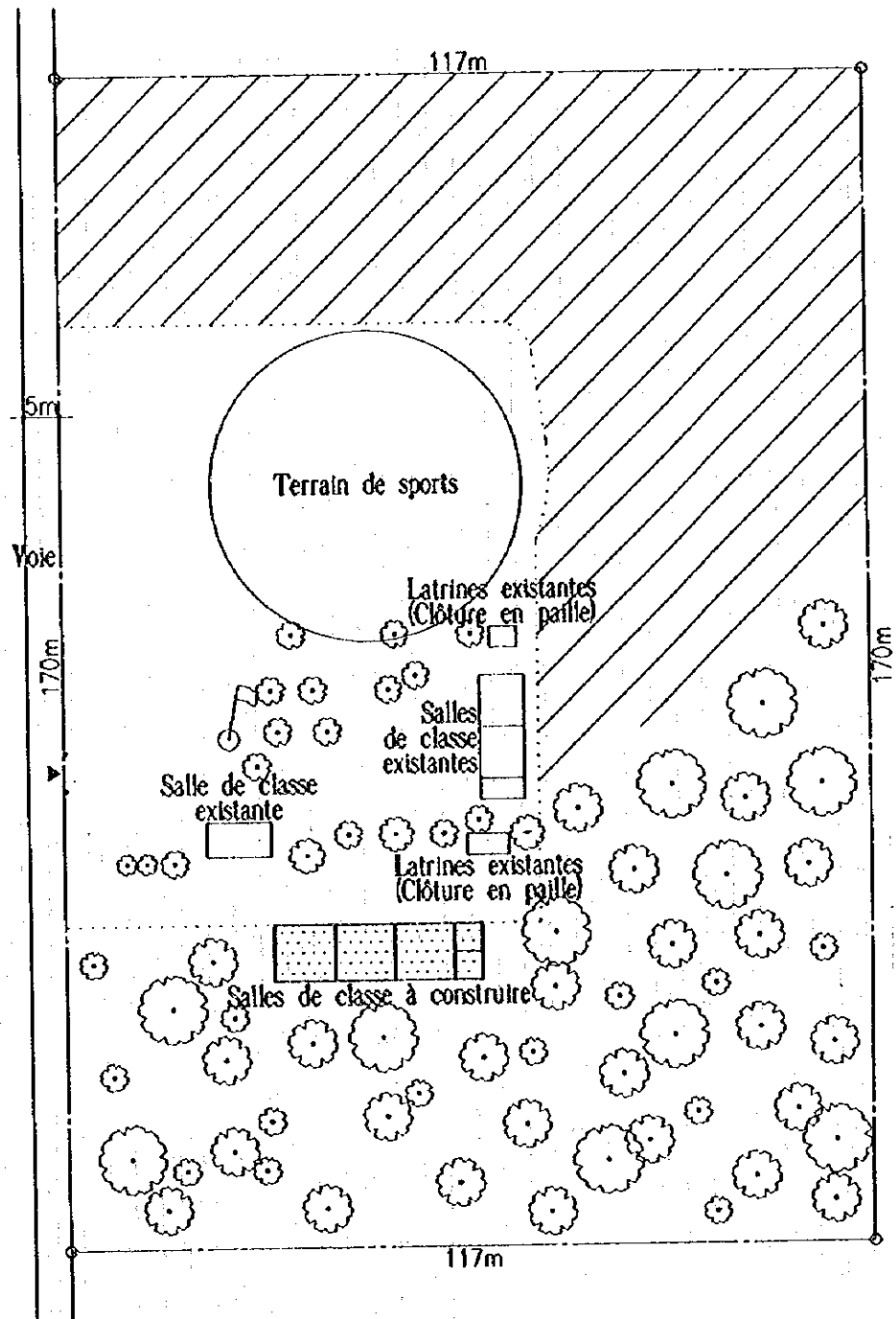
Situations actuelles de l'école			Conditions du site	
Nombre d'élève	2 0 3		Conditions de voie d'accès	Bonnes
Nombre de classes	4		Topographie du site	Légèrement en pente
Nombre d'enseignants	3		Nécessité de terrassement	Non
Nombre de salles de classe	Existant	3	Alimentation en eau	Néant
	En construction	0	Etablissement à construire	
Autre ouvrage			Salles de classe	3
Bureau + Latrines en paille			Bureau + Magasin	1
			Latrines (Nombre de cellules)	0
			Citerne	0
			Bâtiment à démolir	Néant

2. Carte de situation du site



1/500,000

IV. MONO
Bopa
No.7 Hangname

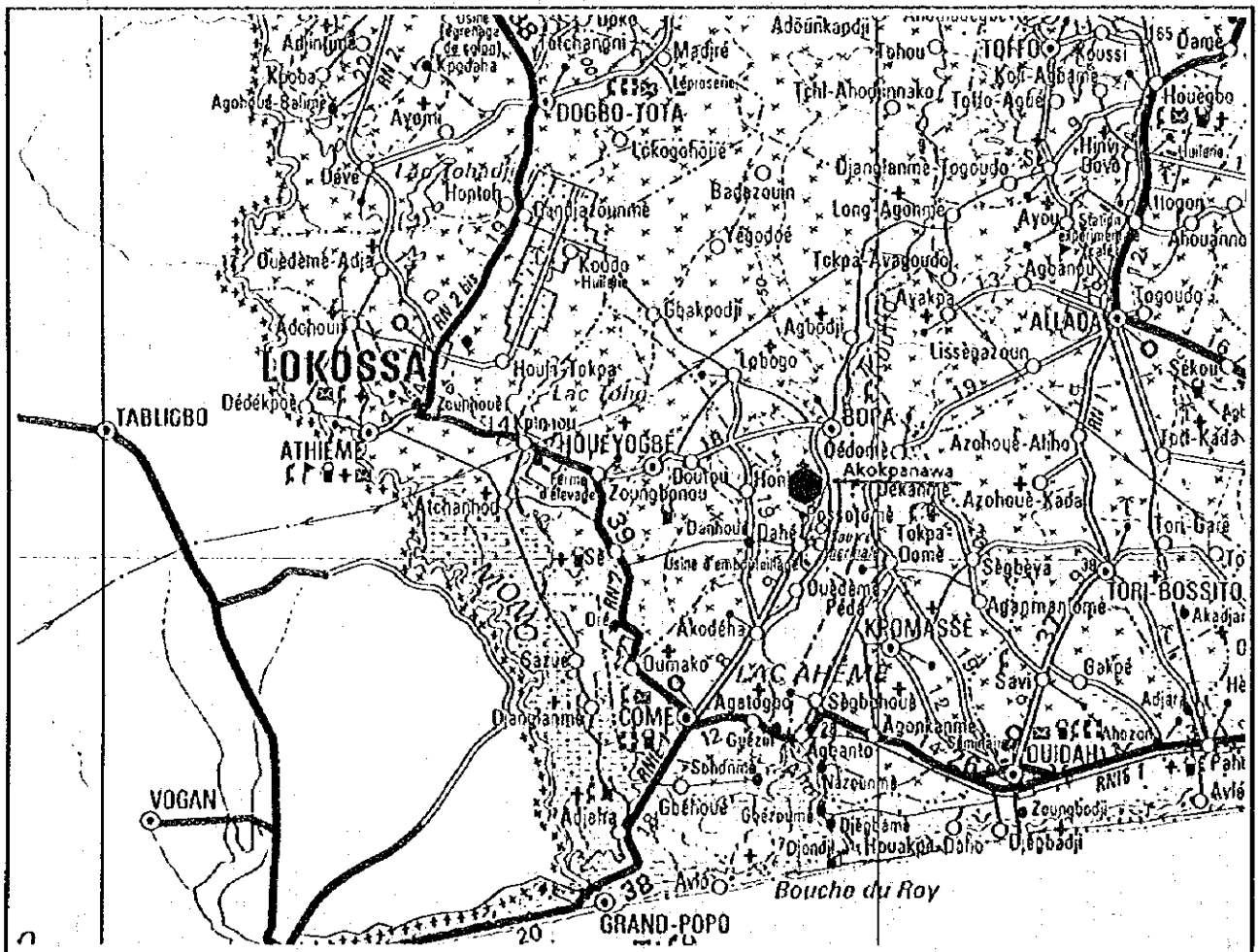


No.	Préfecture	Sous-Préfecture	Nom de l'école
IV-8	MONO	Bopa	Akokpanawa

1. Résultat d'étude

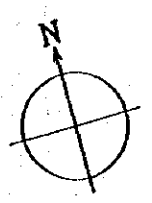
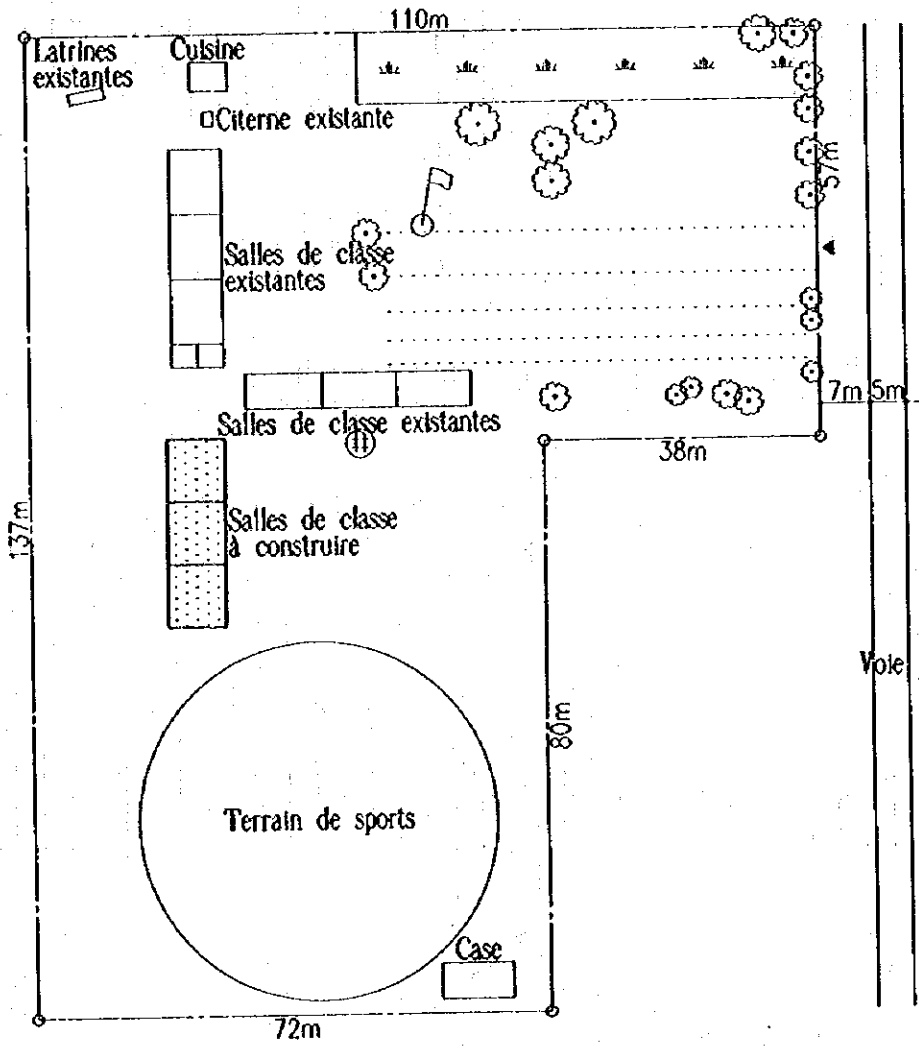
Situations actuelles de l'école			Conditions du site	
Nombre d'élève	3 0 4		Conditions de voie d'accès	Bonnes
Nombre de classes	6		Topographie du site	En pente
Nombre d'enseignants	6		Nécessité de terrassement	Non
Nombre de salles de classe	Existant	6	Alimentation en eau	Néant
	En construction	0	Etablissement à construire	
Autre ouvrage			Salles de classe	3
Bureau • Magasin • Cuisine • Latrines			Bureau + Magasin	0
Case • Citerne (Sans couvercle)			Latrines (Nombre de cellules)	0
			Citerne	0
			Bâtiment à démolir	Néant

2. Carte de situation du site



1/500,000

IV. MONO
 Bopa
 No.8 Akokpanawa



S=1:1,000