


MINISTÈRE DE L'ÉDUCATION NATIONALE
REPUBLIQUE DU BENIN

No. 01

RAPPORT
DE
L'ÉTUDE DU CONCEPT DE BASE
POUR
LE PROJET DE CONSTRUCTION
D'ÉCOLES PRIMAIRES
EN
REPUBLIQUE DU BENIN

ANNEXE

JUIN 1996



AGENCE JAPONAISE DE COOPERATION INTERNATIONALE (JICA)
ISHIMOTO ARCHITECTURAL & ENGINEERING FIRM, INC.
AZUSA SEKKEI CO., LTD.

GRT
CR(3)
96-132

RAPPORT DE L'ÉTUDE DU CONCEPT DE BASE POUR LE PROJET DE
CONSTRUCTION D'ÉCOLES PRIMAIRES EN REPUBLIQUE DU BENIN - ANNEXE

JUN 1996

502
216
GRT
BRARY



1129938 (5)

**MINISTERE DE L'EDUCATION NATIONALE
REPUBLIQUE DU BENIN**

**RAPPORT
DE
L'ETUDE DU CONCEPT DE BASE
POUR
LE PROJET DE CONSTRUCTION
D'ECOLES PRIMAIRES
EN
REPUBLIQUE DU BENIN**

ANNEXE

JUIN 1996

**AGENCE JAPONAISE DE COOPERATION INTERNATIONALE (JICA)
ISHIMOTO ARCHITECTURAL & ENGINEERING FIRM, INC.
AZUSA SEKKEI CO., LTD.**

TABLE DES MATIERES

	Page
Remarque	1
I. ATACORA	
1. Manigri/A	3
2. Kikélé	5
3. Nagayilé	7
4. Koukongou	9
5. Nanakadé	11
6. Cobly Centre	13
7. Kpalampagou	15
8. N'Dam	17
9. Kilir/A	19
10. Bakou	21
11. Yétapo	23
12. Tchoumi-Tchoumi	25
13. Wakité	27
14. Kim-Kim	29
15. Gonri	31
16. Tchoutchoubou	33
17. Dassari	35
18. Goufanrou	37
II. ATLANTIQUE	
1. Houeke Honou	39
2. Logbozoukpa/C	41
3. Zinvle-Fandji	43
4. Fidjlossè Centre/A	45
5. Vodjè Kpota/A	47
6. Dandji 2	49
7. Agla-Agongbornè	51
8. Kinto	53
9. Vèkky	55
10. Adjarra Hounvè	57
11. Gakpè	59
12. Waga	61
13. Tangnigbadji	63
14. Toffo-Agué	65
15. Toffo-Damè	67
16. Toffo-Kinzoun	69
17. Ganganhounli	71






	Page
III. BORGOU	
1. Bakpérou	73
2. Blo-Guera/B	75
3. Kokoma	77
4. Kika I	79
5. Koko	81
6. Badekparou(Koubou)	83
7. Tekparou	85
8. Fô-Bouko	87
9. Wari	89
10. Quartier/C	91
11. Sonsoro	93
12. Tankongou	95
13. Bagou	97
14. Ouèrè	99
15. Biro	101
16. Malanville/C	103
17. Arbonga	105
18. Bori	107
19. Banhoun-Kpo	109
20. Sinisson	111
21. Gando	113
IV. MONO	
1. Dodji	115
2. Agoué/B	117
3. Grand-Popo Centre/A	119
4. Grand-Popo Centre/C	121
5. Tanougola	123
6. Doukonta	125
7. Hangnamè	127
8. Akokpanawa	129
9. Hounkèmè	131
10. Midangbé	133
11. Tochangai	135
12. Hahamè	137
13. Dévé-Dodji	139
14. Itohoué	141

	Page
V. OUEME	
1. Gbakpo-Sèdjè	143
2. Kouti-Tossouhon	145
3. Ouindodji	147
4. Agbodjoukpa	149
5. Okéata	151
6. Adjarra-Sota	153
7. Sakété Centre/B	155
8. Kétou Centre/C	157
9. Mowodani	159
10. Aholouyèmè	161
11. Allankpon	163
12. Affamè/B	165
13. Gbada	167
14. Baodjo	169
VI. ZOU	
1. Gouka/B	171
2. Sehouého	173
3. Sogba	175
4. Hountondji/C	177
5. Dokon	179
6. Dénou-Lissèzin	181
7. Montèwo	183
8. Ouoghi	185
9. Savè-Dépot	187
10. Donmonnou	189
11. Allawénonsa	191
13. Aklampa	193
14. Akpikpi	195
15. Ayédèro	197
16. Igoho	199
17. Zaffé/B	201
18. Moumoudji	203
19. Tchatchégou	205
20. Pouto	207
21. Kpédékpo	209
22. Houngome	211
23. Saloudji	213
24. Malété	215
25. Odo-Akaba	217
26. Toul Centre/B	219

Remarque

Description	Présentation
(1) Salles de classe à construire	
(2) Salles de classe existantes	
(3) Bâtiment à démolir	
(4) Bâtiment existant	
(5) Latrines à construire	
(6) Latrines existantes	
(7) Citerne à construire	
(8) Citerne existante	
(9) Bâtiment en construction	
(10) Restes de bâtiment	
(11) Démarcation de site	
(12) Clôture en aggloméré	
(13) Entrée	
(14) Portail	
(15) Robinet d'eau	
(16) Puits	

Remarque

Description	Présentation
(17) Mât pour drapeau	
(18) Jardin potager	
(19) Clôture	
(20) Prairie	
(21) Arbres	

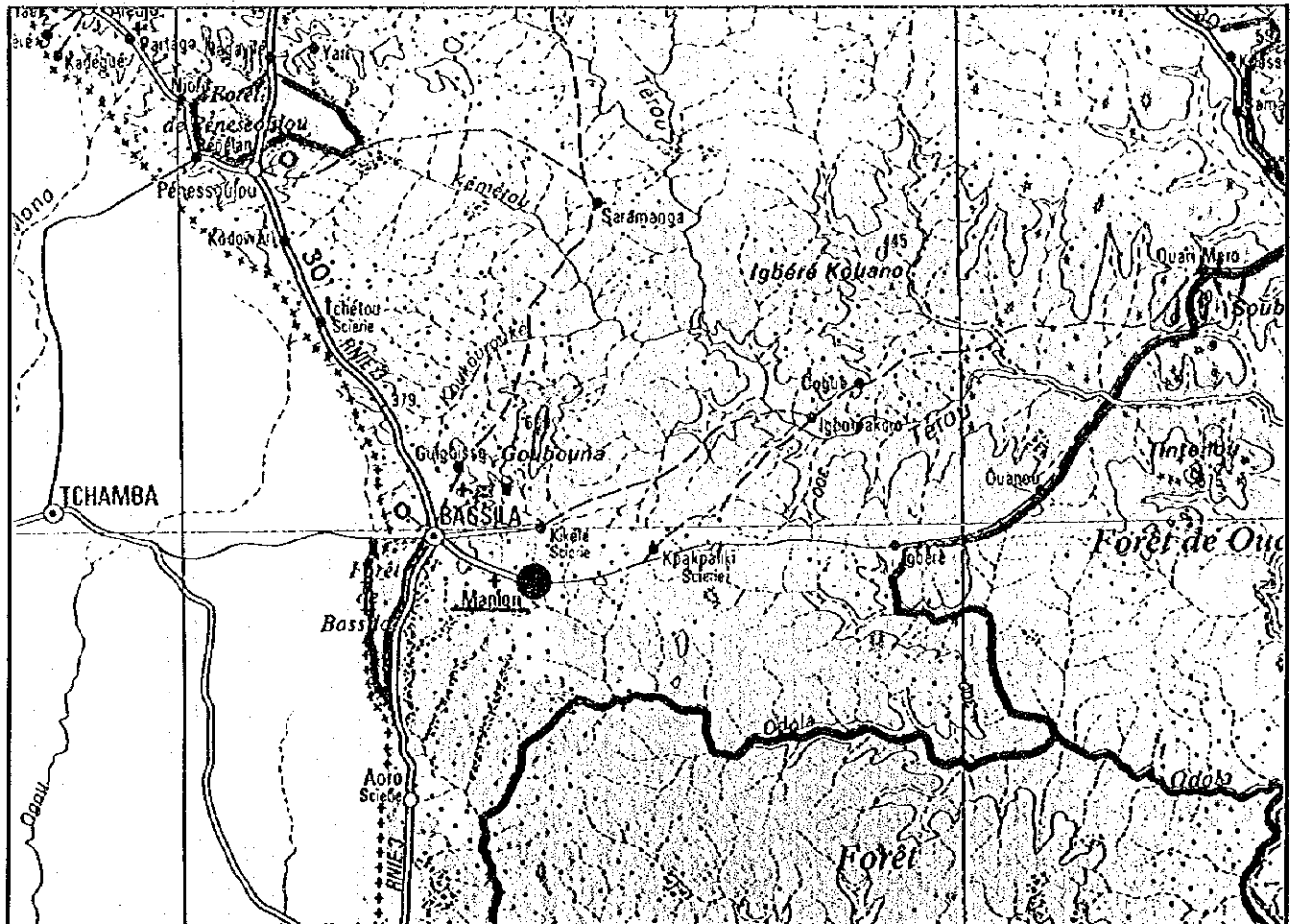
I . ATACORA

No.	Préfecture	Sous-Préfecture	Nom de l'école
I - 1	ATACORA	Bassila	Manigri/A

1. Résultat d'étude

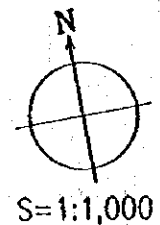
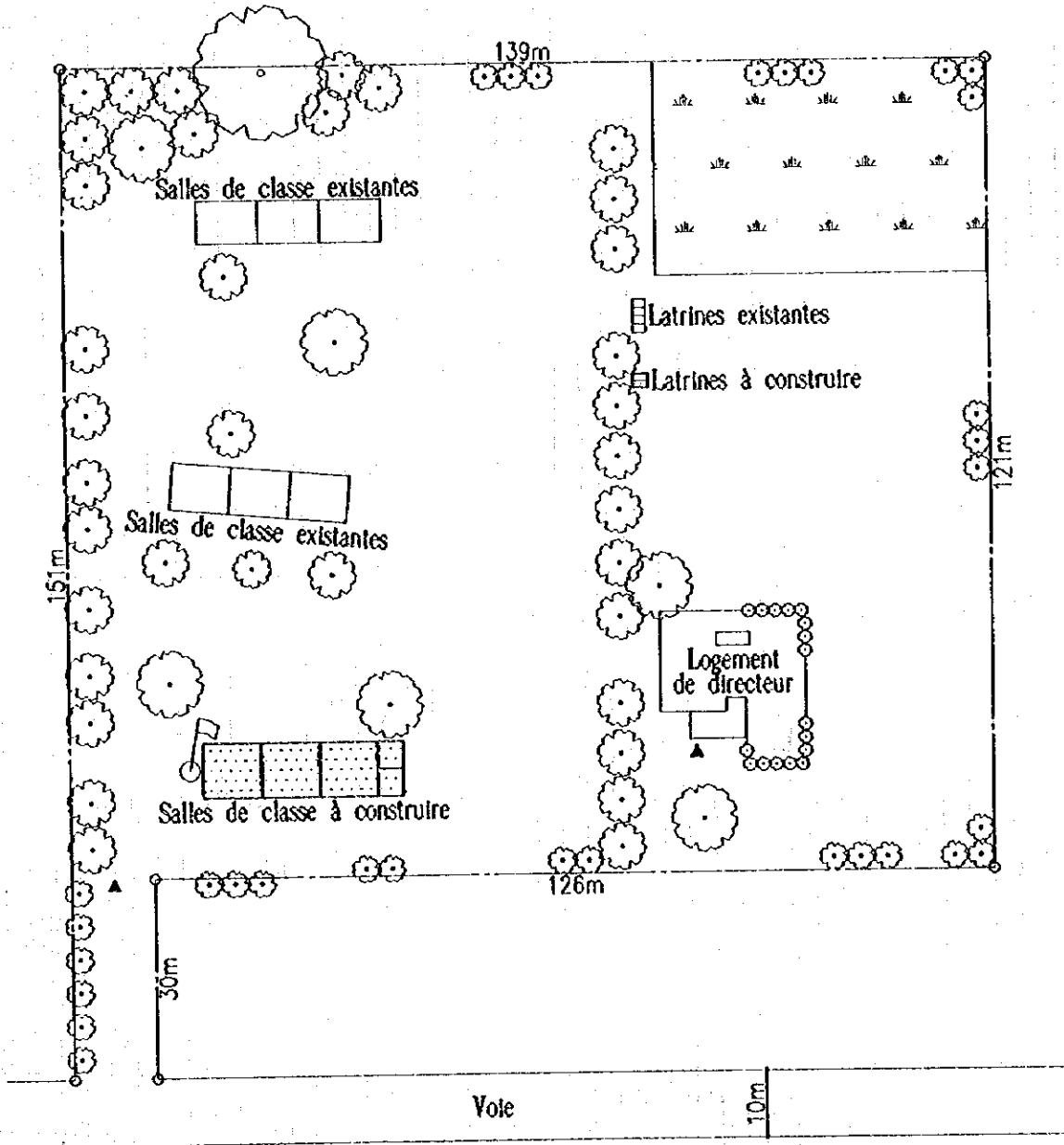
Situations actuelles de l'école		Conditions du site	
Nombre d'élève	4 1 8	Conditions de voie d'accès	Bonnes
Nombre de classes	6	Topographie du site	Légèrement en pente
Nombre d'enseignants	6	Nécessité de terrassement	Oui
Nombre de salles de classe	Existant	Alimentation en eau	Néant
	En construction	Etablissement à construire	
Autre ouvrage		Salles de classe	3
Logement de directeur • Latrines en paille		Bureau + Magasin	1
		Latrines (Nombre de cellules)	2
		Citerne	0
		Bâtiment à démolir	Néant

2. Carte de situation du site



1/500,000

I. ATACORA
Bassila
No.1 Manigri/A

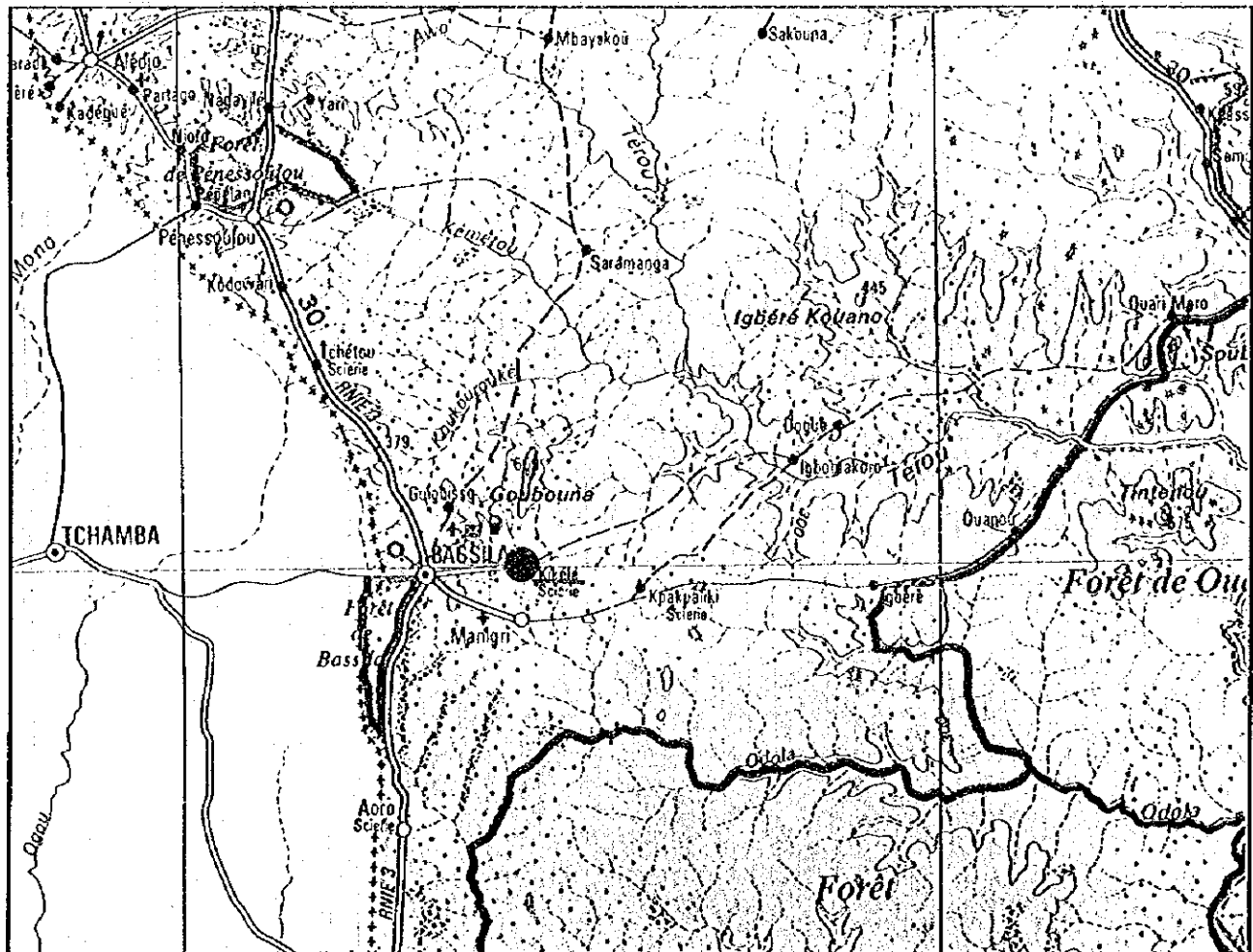


No.	Préfecture	Sous-Préfecture	Nom de l'école
I - 2	ATACORA	Bassila	Kikelé

1. Résultat d'étude

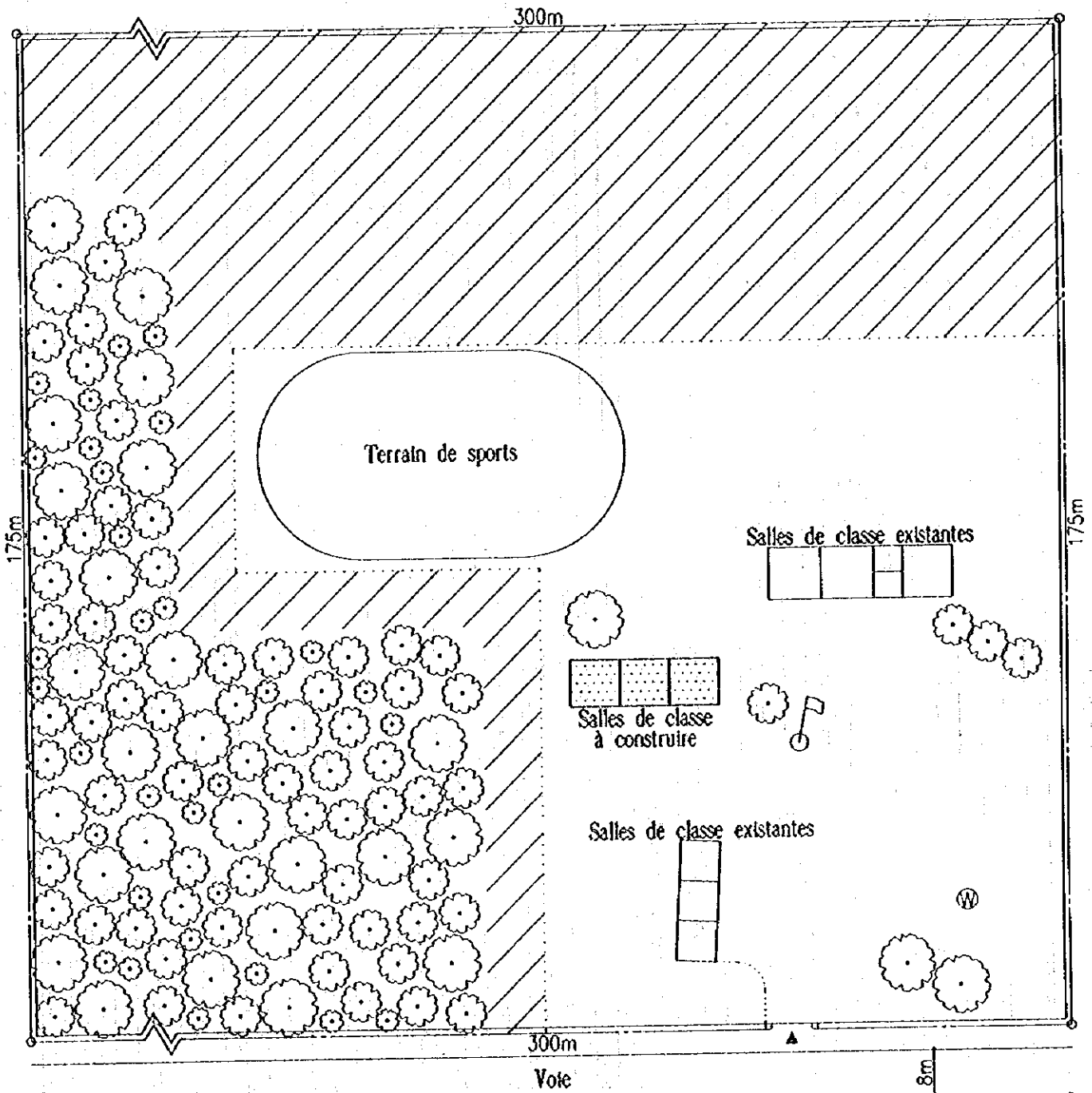
Situations actuelles de l'école			Conditions du site	
Nombre d'élève		2 8 1	Conditions de voie d'accès	Bonnes
Nombre de classes		6	Topographie du site	Plate
Nombre d'enseignants		6	Nécessité de terrassement	Non
Nombre de salles de classe	Existant	6	Alimentation en eau	Néant
	En construction	0	Etablissement à construire	
Autre ouvrage			Salles de classe	3
Bureau + Magasin			Bureau + Magasin	0
			Latrines (Nombre de cellules)	0
			Citerne	0
			Bâtiment à démolir	Néant

2. Carte de situation du site



1/500,000

I. ATACORA
Bassila
No.2 Kikélé

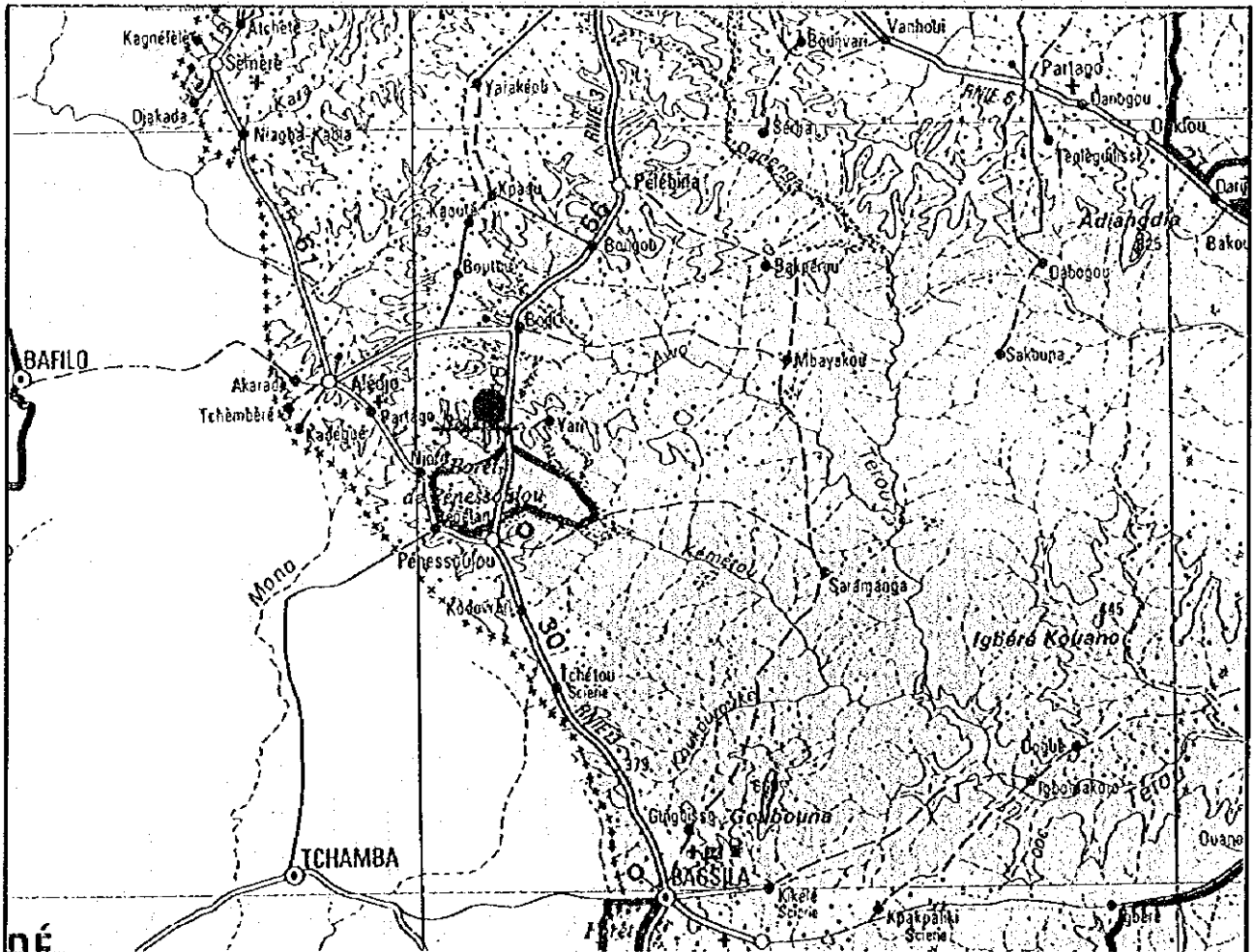


No.	Préfecture	Sous-Préfecture	Nom de l'école
I - 3	ATACORA	Bassila	Nagayilé

1. Résultat d'étude

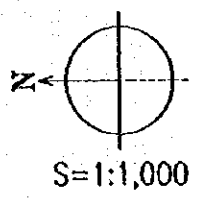
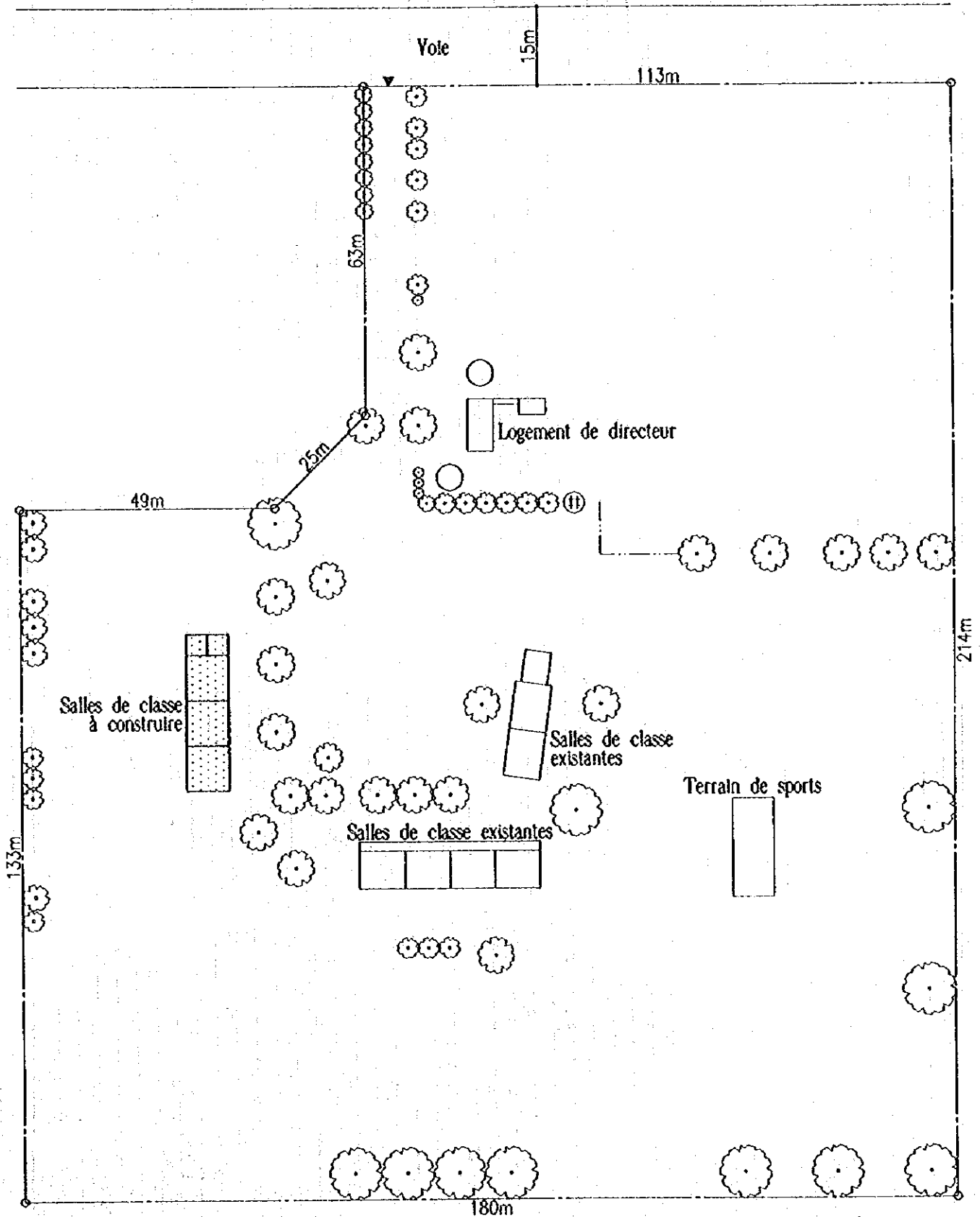
Situations actuelles de l'école			Conditions du site	
Nombre d'élève		2 5 1	Conditions de voie d'accès	Bonnes
Nombre de classes		6	Topographie du site	Plate
Nombre d'enseignants		6	Nécessité de terrassement	Non
Nombre de salles de classe	Existant	6	Alimentation en eau	Puits
	En construction	0	Établissement à construire	
Autre ouvrage			Salles de classe	3
Bureau • Logement de directeur			Bureau + Magasin	1
			Latrines (Nombre de cellules)	0
			Citerne	0
			Bâtiment à démolir	Néant

2. Carte de situation du site



1/500,000

I. ATACORA
 Bassila
 No.3 Nagayilé

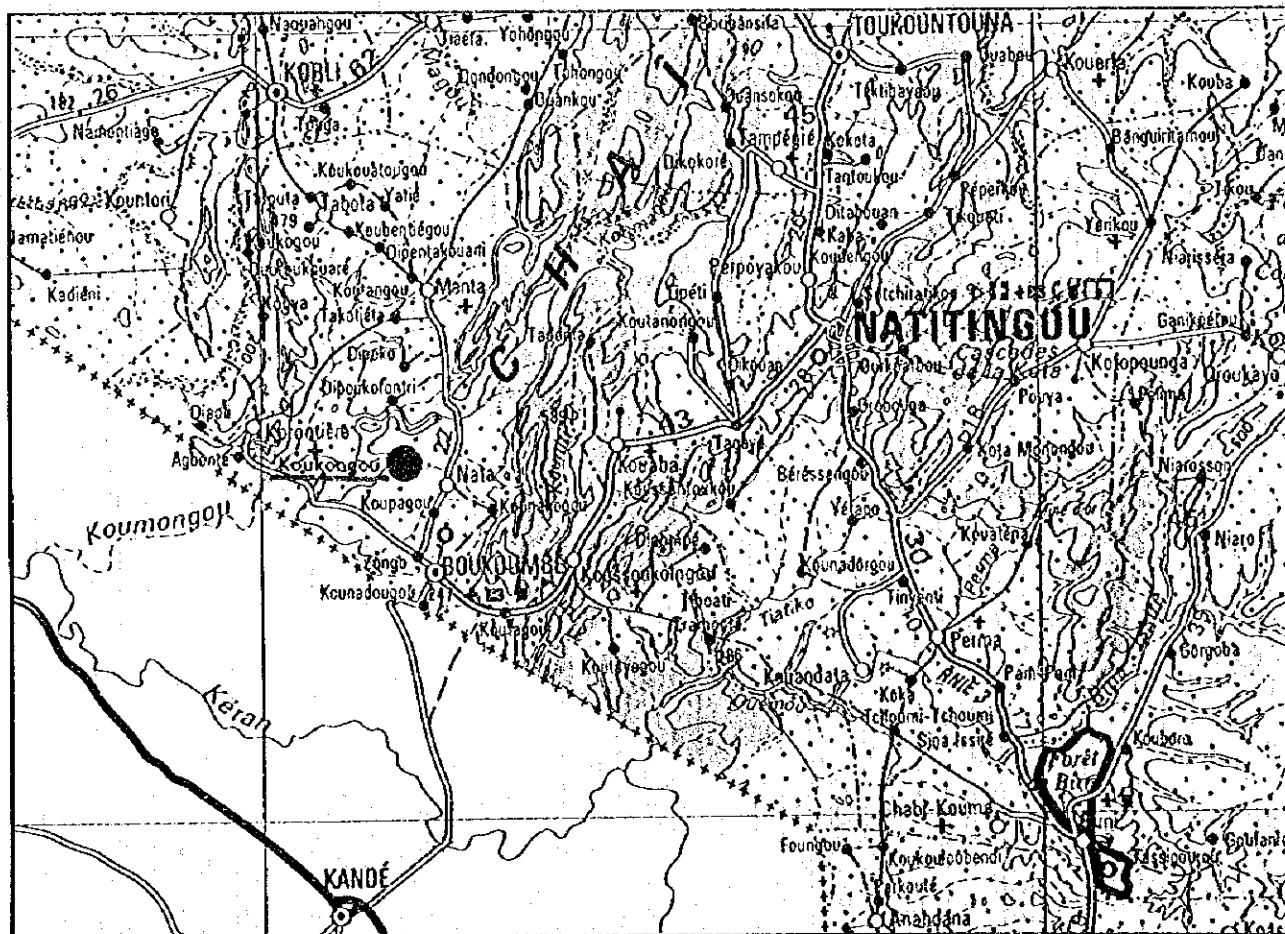


No.	Préfecture	Sous-Préfecture	Nom de l'école
I - 4	ATACORA	Boukoubé	Koukongou

1. Résultat d'étude

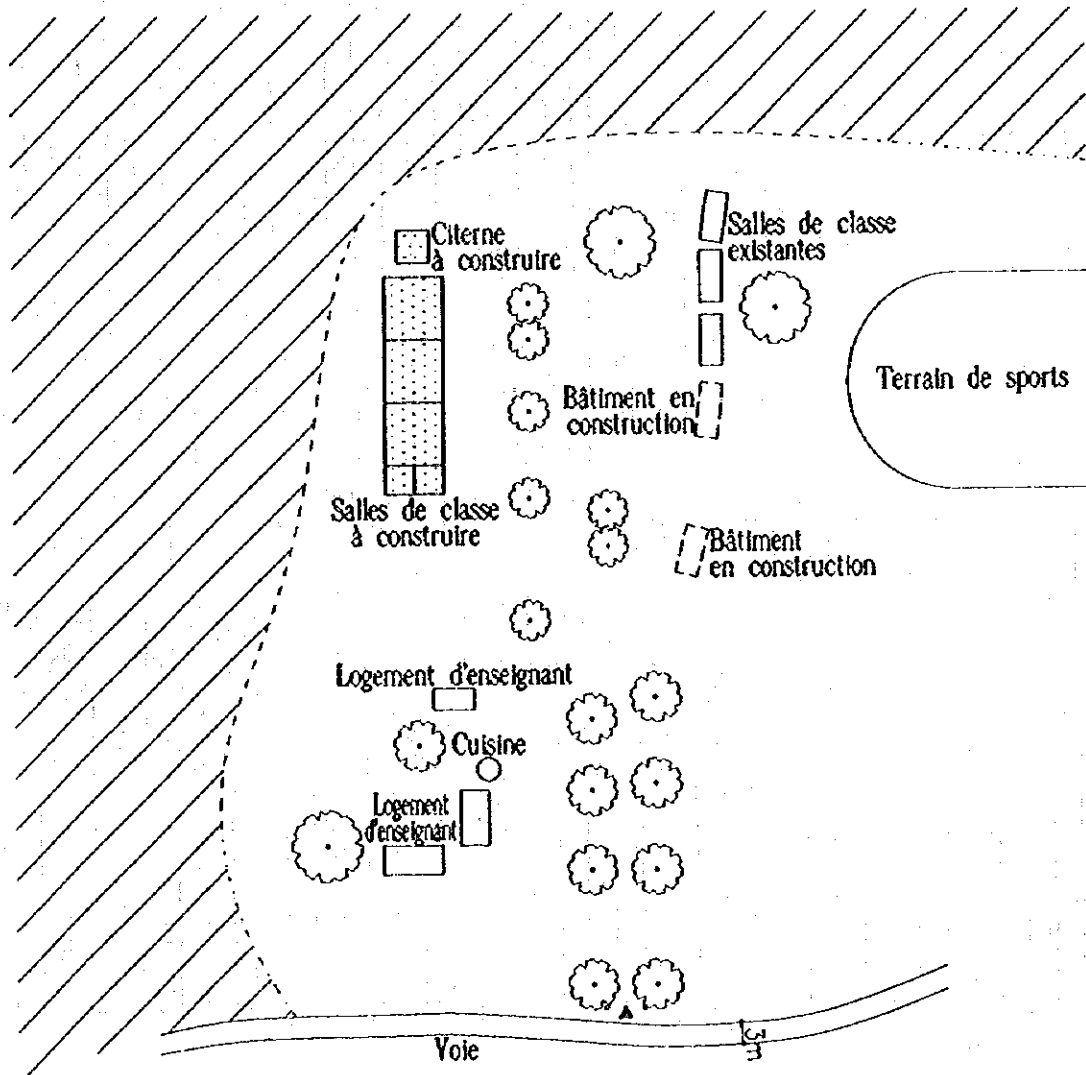
Situations actuelles de l'école			Conditions du site	
Nombre d'élève		114	Conditions de voie d'accès	Inaccessible en saison des pluies
Nombre de classes		4	Topographie du site	Plate
Nombre d'enseignants		3	Nécessité de terrassement	Non
Nombre de salles de classe	Existant	3	Alimentation en eau	Néant
	En construction	2	Etablissement à construire	
Autre ouvrage			Salles de classe	3
Logements d'enseignants - Cuisine			Bureau + Magasin	1
			Latrines (Nombre de cellules)	0
			Citerne	1
			Bâtiment à démolir	Néant

2. Carte de situation du site



1/500,000

I. ATACORA
Boukoubé
No.4 Koukongou

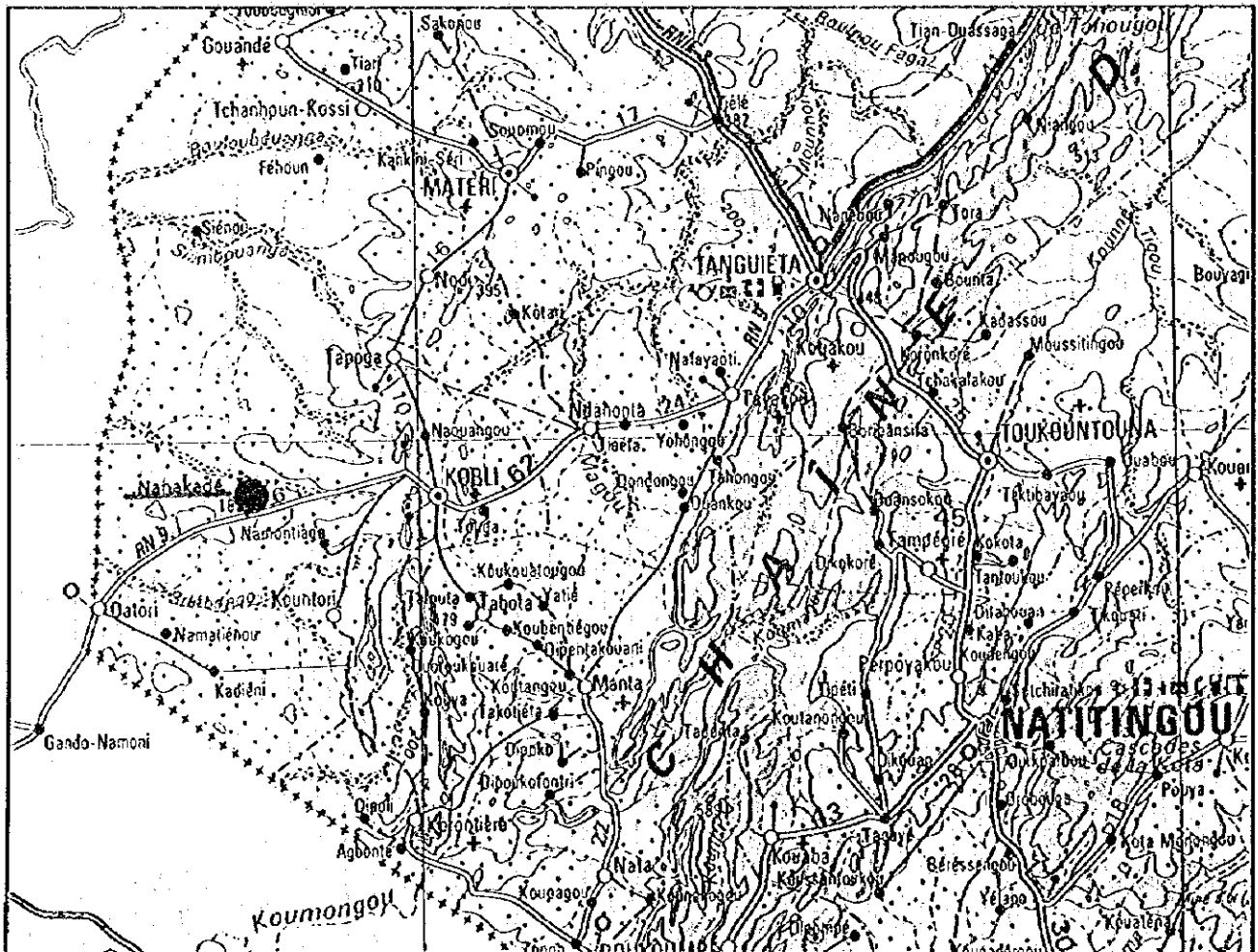


No.	Préfecture	Sous-Préfecture	Nom de l'école
I - 5	ATACORA	Cobly	Nanakadé

1. Résultat d'étude

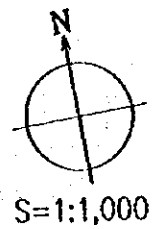
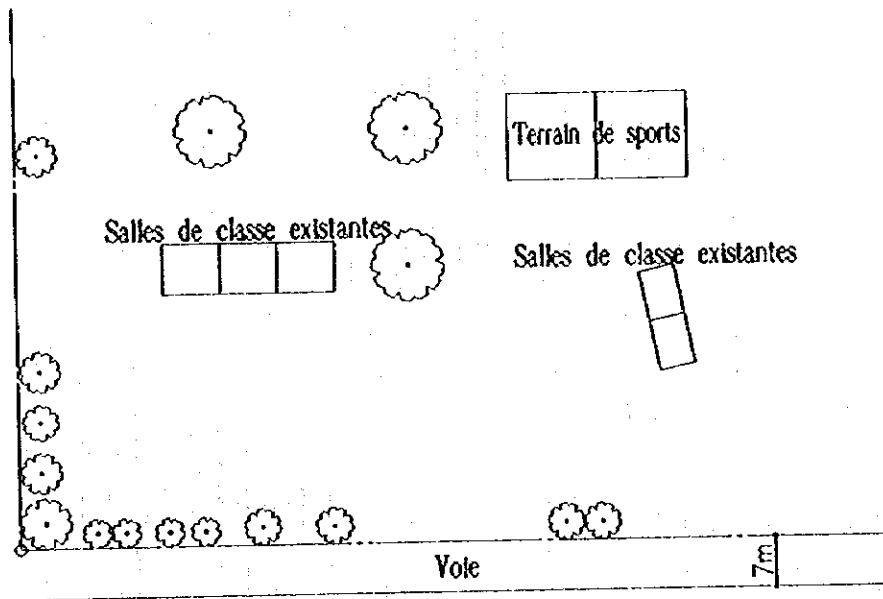
Situations actuelles de l'école		Conditions du site	
Nombre d'élève	1 1 7	Conditions de voie d'accès	Bonnes
Nombre de classes	4	Topographie du site	Plate
Nombre d'enseignants	4	Nécessité de terrassement	--
Nombre de salles de classe	Existant	Alimentation en eau	Néant
	En construction	Etablissement à construire	
Autre ouvrage		Salles de classe	--
Néant		Bureau + Magasin	--
		Latrines (Nombre de cellules)	--
		Citerne	--
		Bâtiment à démolir	--

2. Carte de situation du site



1/500,000

I. ATACORA
Cobly
No.5 Nanakadé

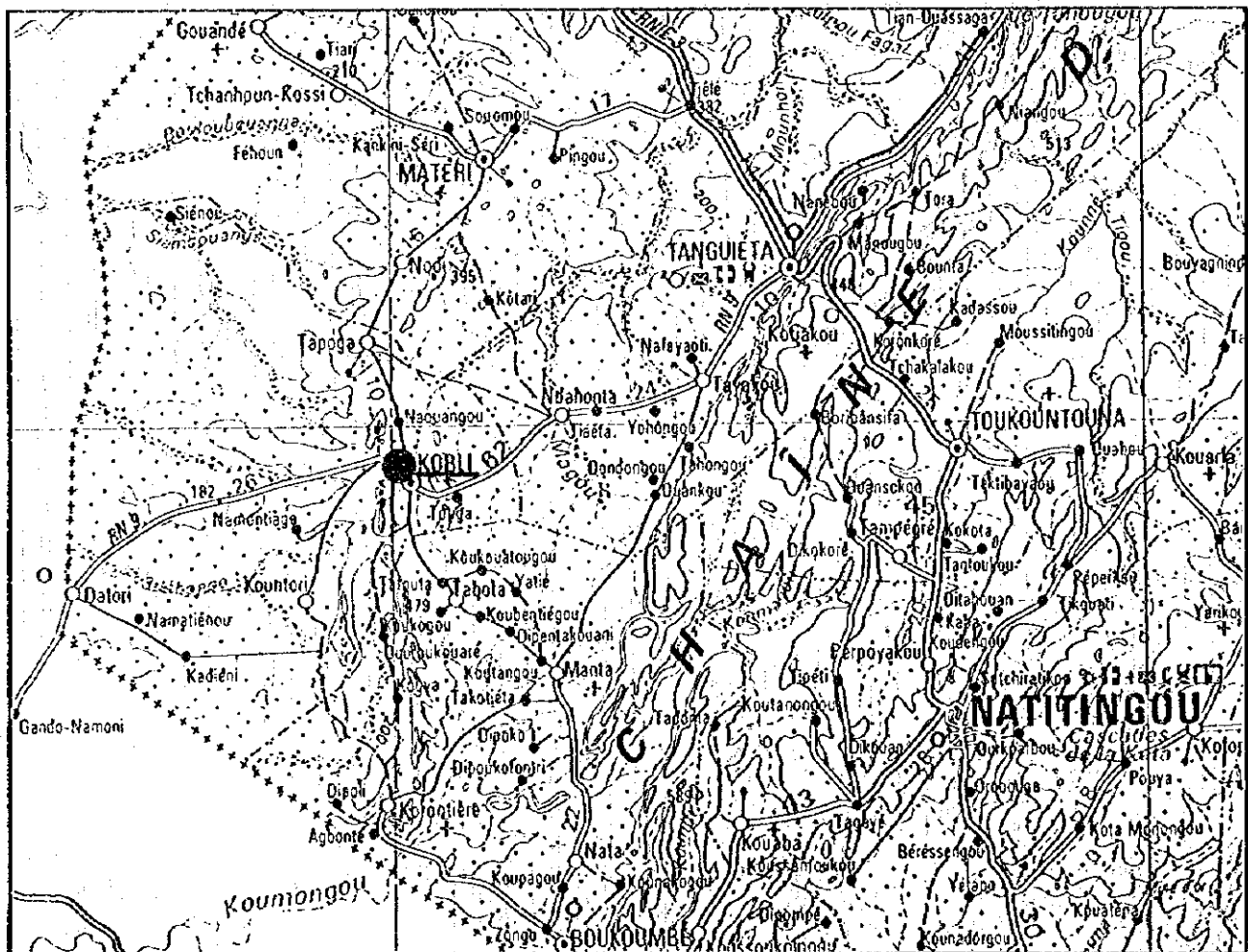


No.	Préfecture	Sous-Préfecture	Nom de l'école
I - 6	ATACORA	Cobly	Cobly Centre

1. Résultat d'étude

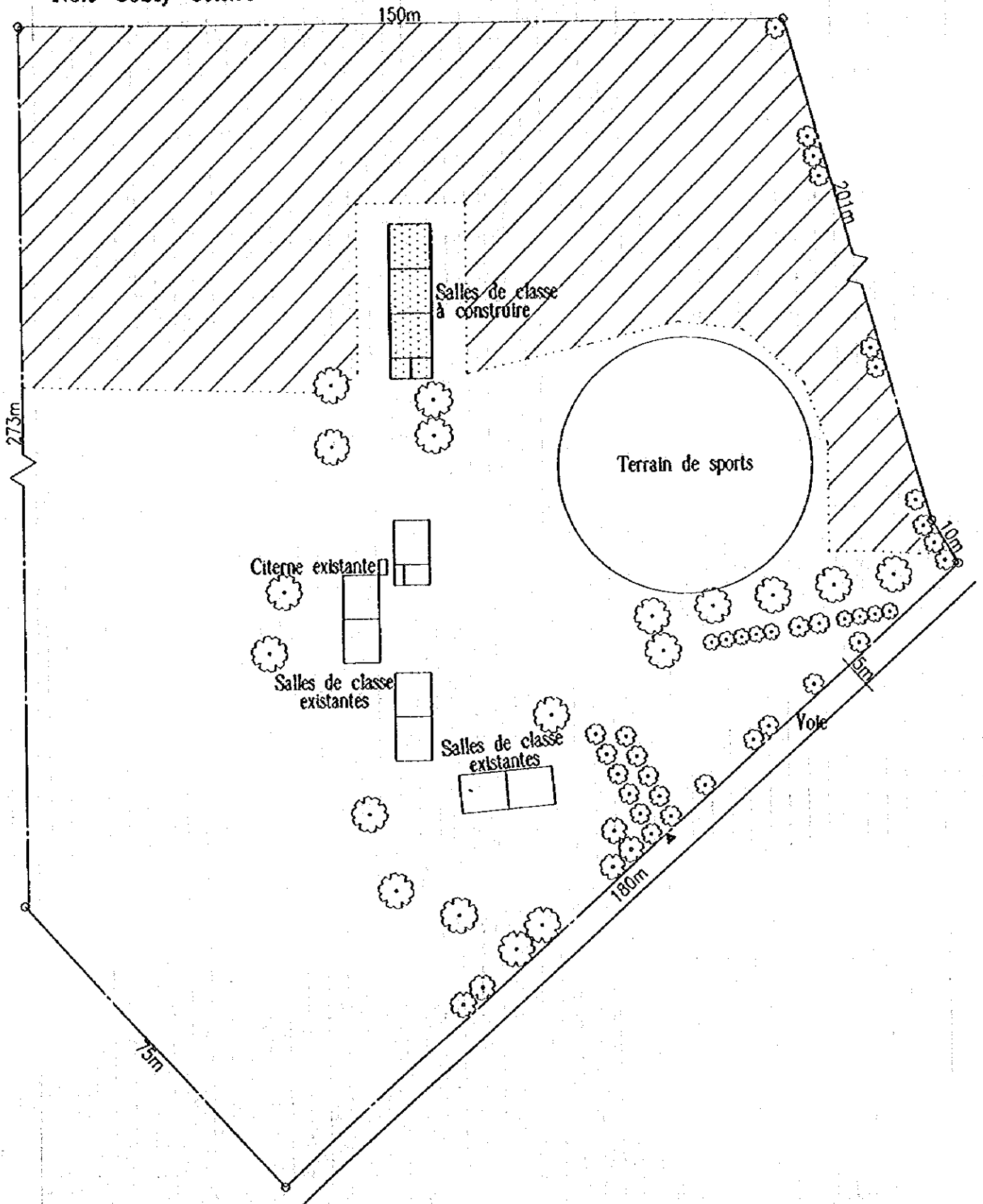
Situations actuelles de l'école		Conditions du site	
Nombre d'élève	5 5 9	Conditions de voie d'accès	Bonnes
Nombre de classes	6	Topographie du site	Plate
Nombre d'enseignants	7	Nécessité de terrassement	Non
Nombre de salles de classe	Existant	Alimentation en eau	Néant
	En construction	Etablissement à construire	
Autre ouvrage		Salles de classe	3
Bureau - Citerne (Sans un couvercle)		Bureau + Magasin	1
		Latrines (Nombre de cellules)	0
		Citerne	0
		Bâtiment à démolir	Néant

2. Carte de situation du site



1/500,000

I. ATACORA
Cobly
No.6 Cobly Centre

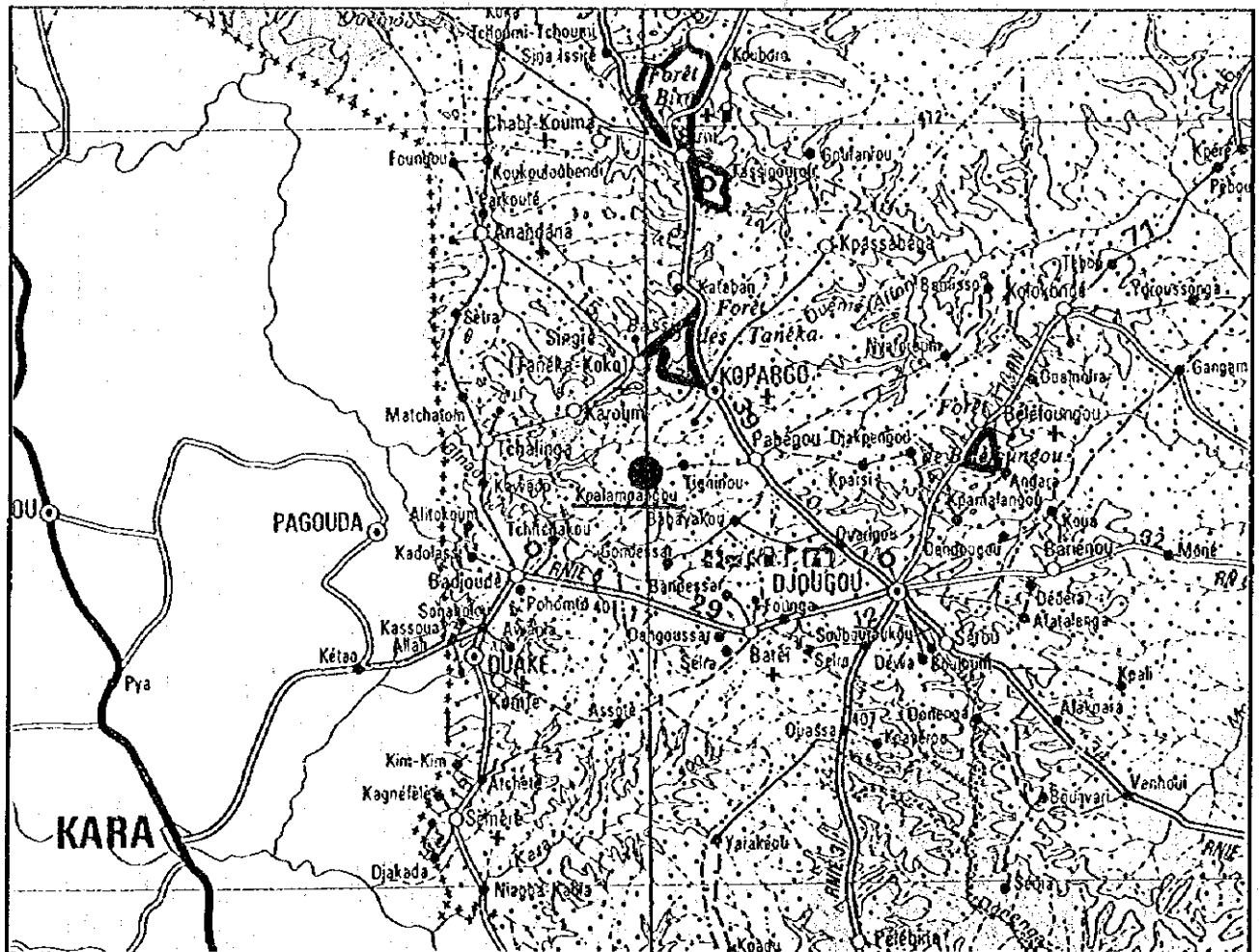


No.	Préfecture	Sous-Préfecture	Nom de l'école
I - 7	ATACORA	Copargo	Kpalampagou

1. Résultat d'étude

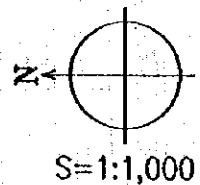
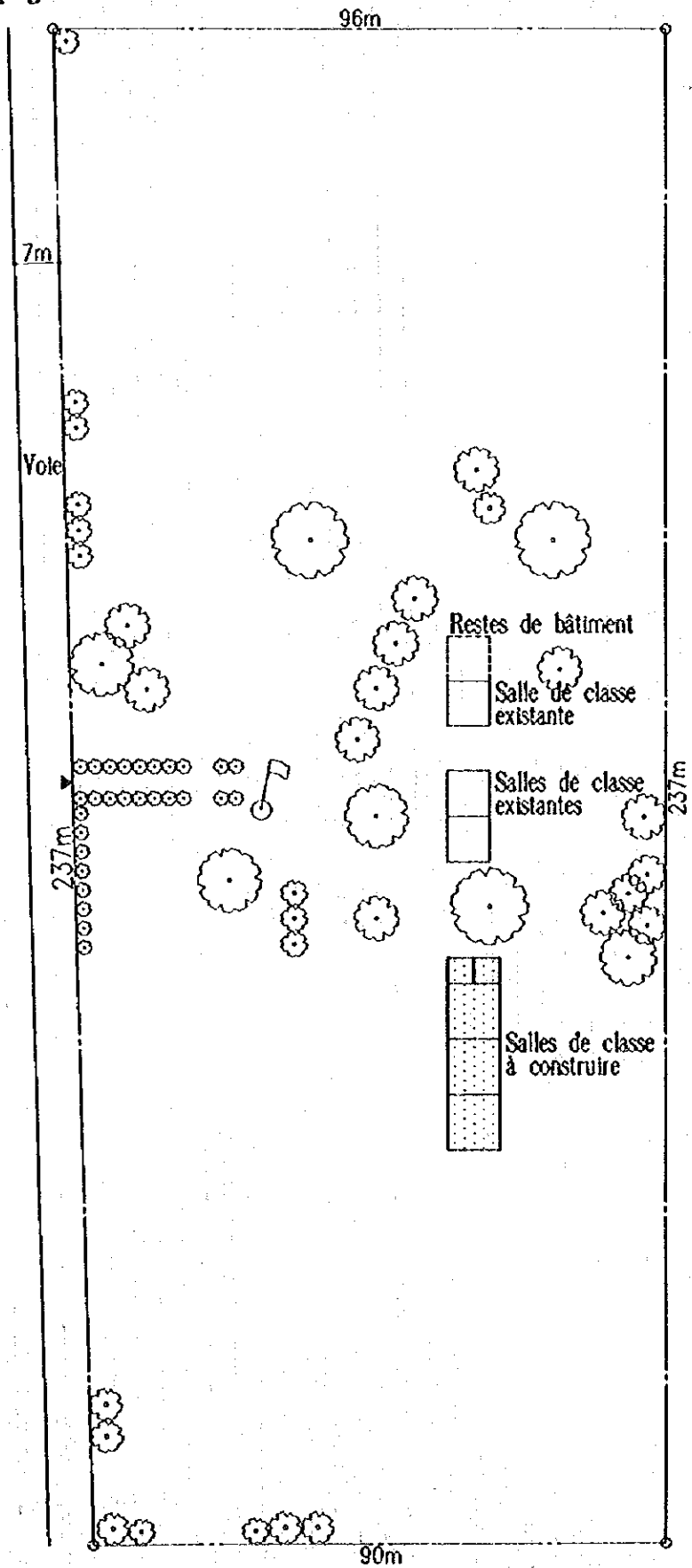
Situations actuelles de l'école		Conditions du site	
Nombre d'élève	71	Conditions de voie d'accès	Bonnes
Nombre de classes	3	Topographie du site	Plate
Nombre d'enseignants	3	Nécessité de terrassement	Non
Nombre de salles de classe	Existant	Alimentation en eau	Néant
	En construction	Etablissement à construire	
Autre ouvrage		Salles de classe	3
Néant		Bureau + Magasin	1
		Latrines (Nombre de cellules)	0
		Citerne	0
		Bâtiment à démolir	Néant

2. Carte de situation du site



1/500,000

I. ATACORA
Copargo
No.7 Kpalampagou

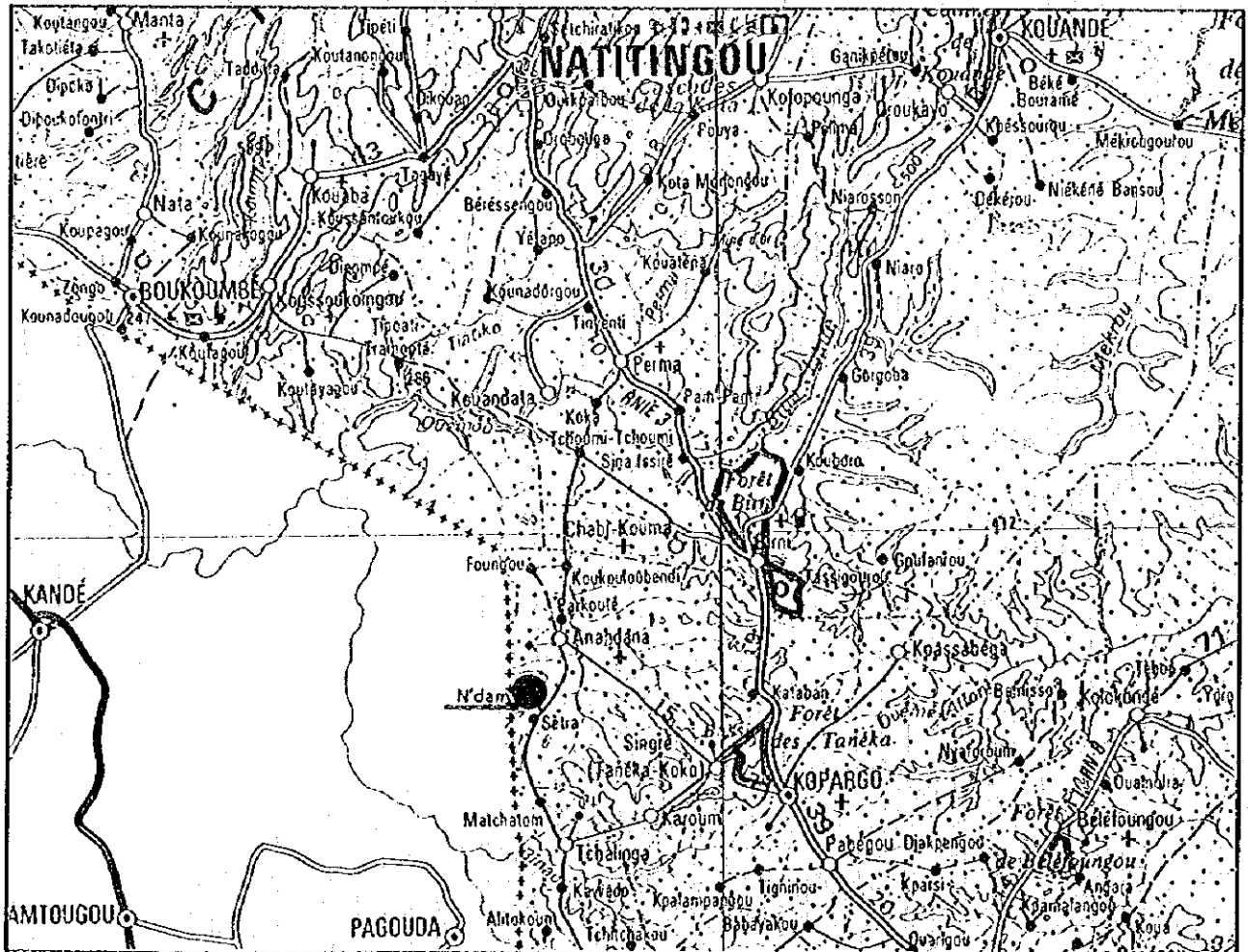


No.	Préfecture	Sous-Préfecture	Nom de l'école
I - 8	ATACORA	Copargo	N' dam

1. Résultat d'étude

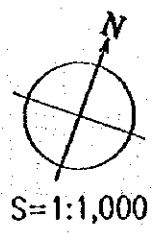
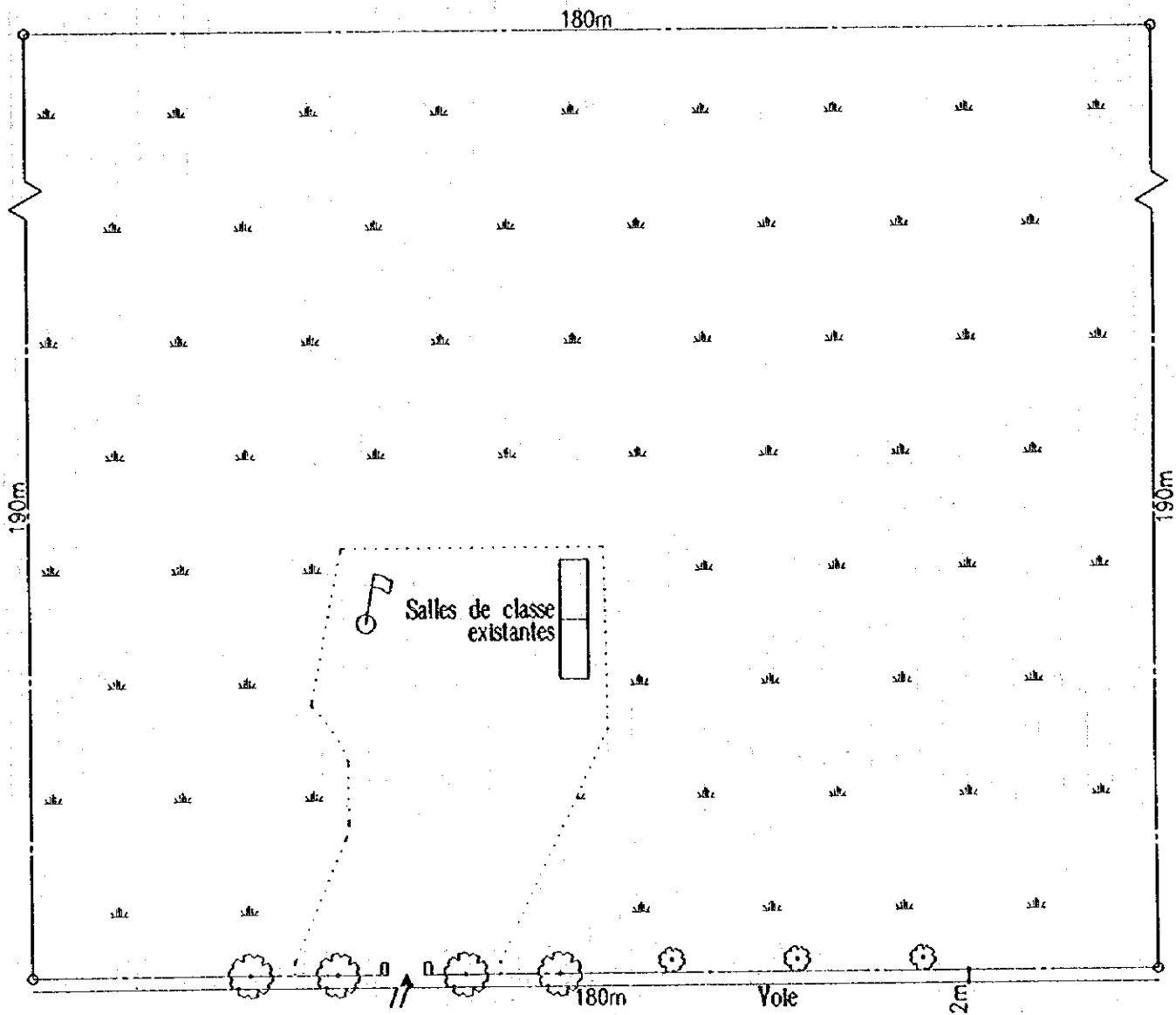
Situations actuelles de l'école			Conditions du site	
Nombre d'élève		36	Conditions de voie d'accès	Mauvaises
Nombre de classes		3	Topographie du site	En pente
Nombre d'enseignants		3	Nécessité de terrassement	—
Nombre de salles de classe	Existant	2	Alimentation en eau	Néant
	En construction	0	Etablissement à construire	
Autre ouvrage			Salles de classe	—
Néant			Bureau + Magasin	—
			Latrines (Nombre de cellules)	—
			Citerne	—
			Bâtiment à démolir	—

2. Carte de situation du site



1/500,000

I. ATACORA
Copargo
No.8 N'Dam

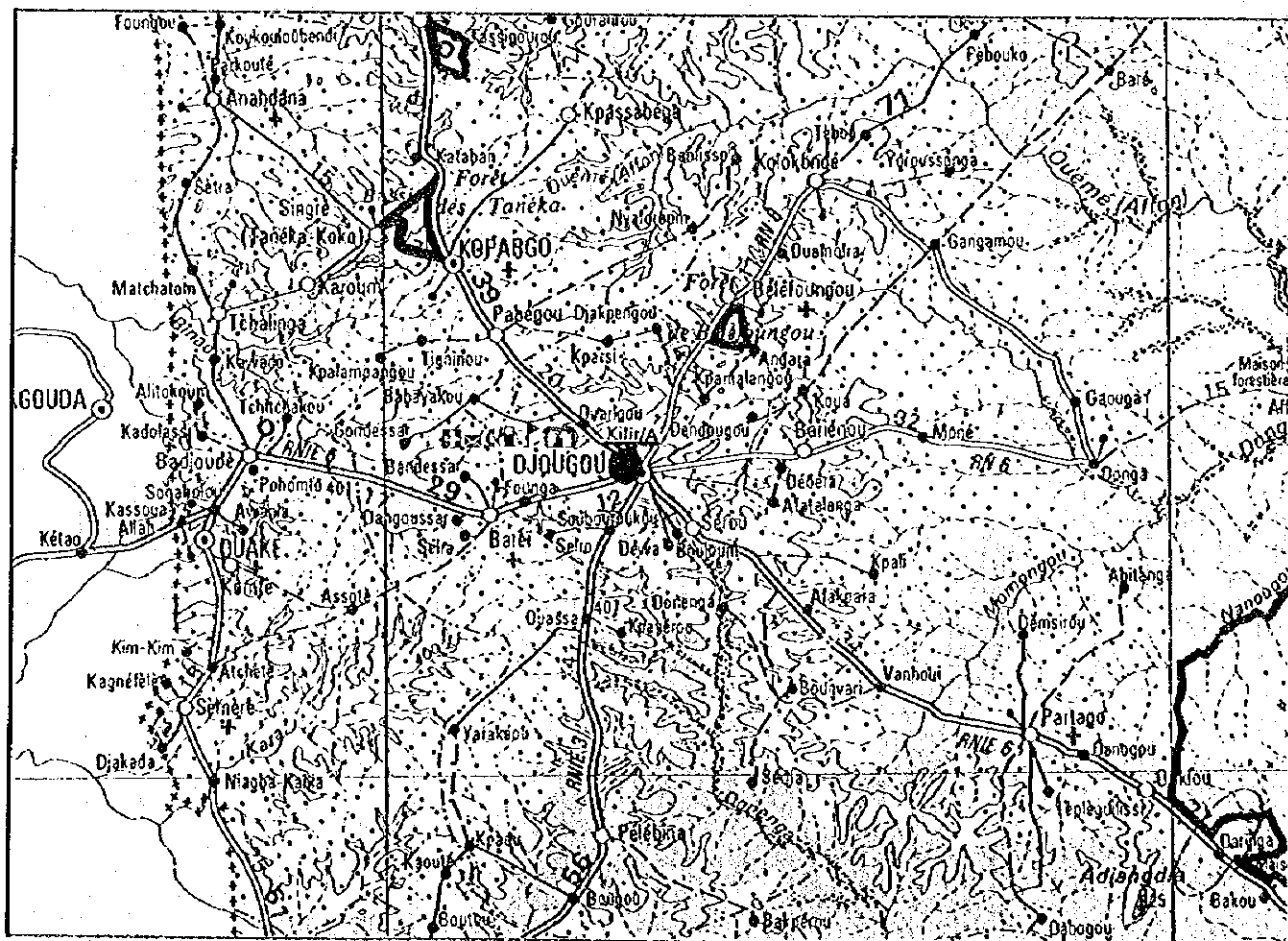


No.	Préfecture	Sous-Préfecture	Nom de l'école
I - 9	ATACORA	Djouougou	Kilir/A

1. Résultat d'étude

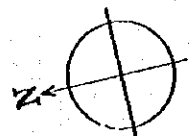
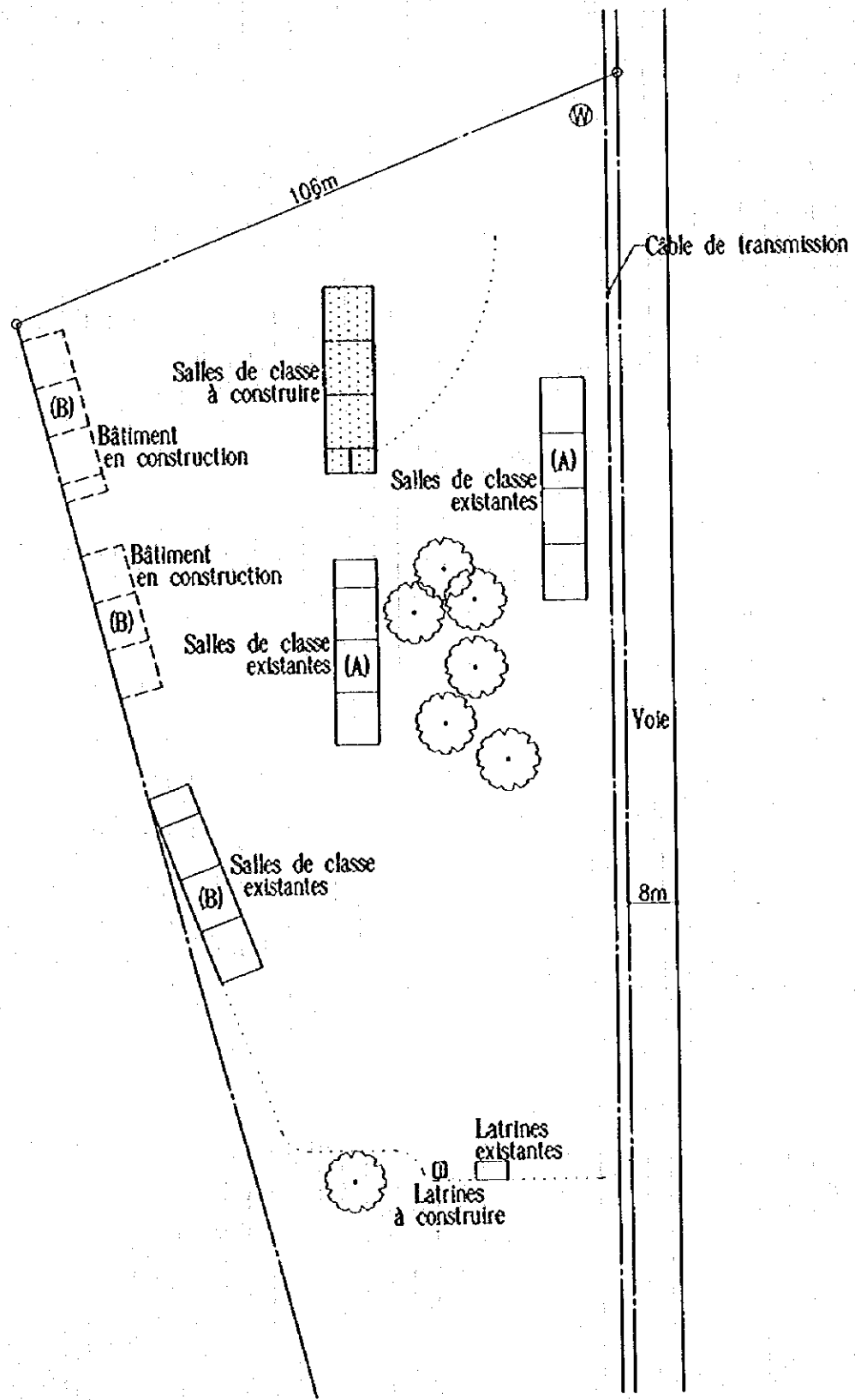
Situations actuelles de l'école		Conditions du site	
Nombre d'élève	5 3 6	Conditions de voie d'accès	Bonnes
Nombre de classes	6	Topographie du site	Légèrement en pente
Nombre d'enseignants	6	Nécessité de terrassement	Non
Nombre de salles de classe	Existant	Alimentation en eau	Bau courante
	En construction	Etablissement à construire	
Autre ouvrage		Salles de classe	3
Bureau + Latrines		Bureau + Magasin	1
(Autre école sur le même site)		Latrines (Nombre de cellules)	2
		Citerne	0
		Bâtiment à démolir	Néant

2. Carte de situation du site



1/500,000

I. ATACORA
 Djougou
 No.9 Kilir/A



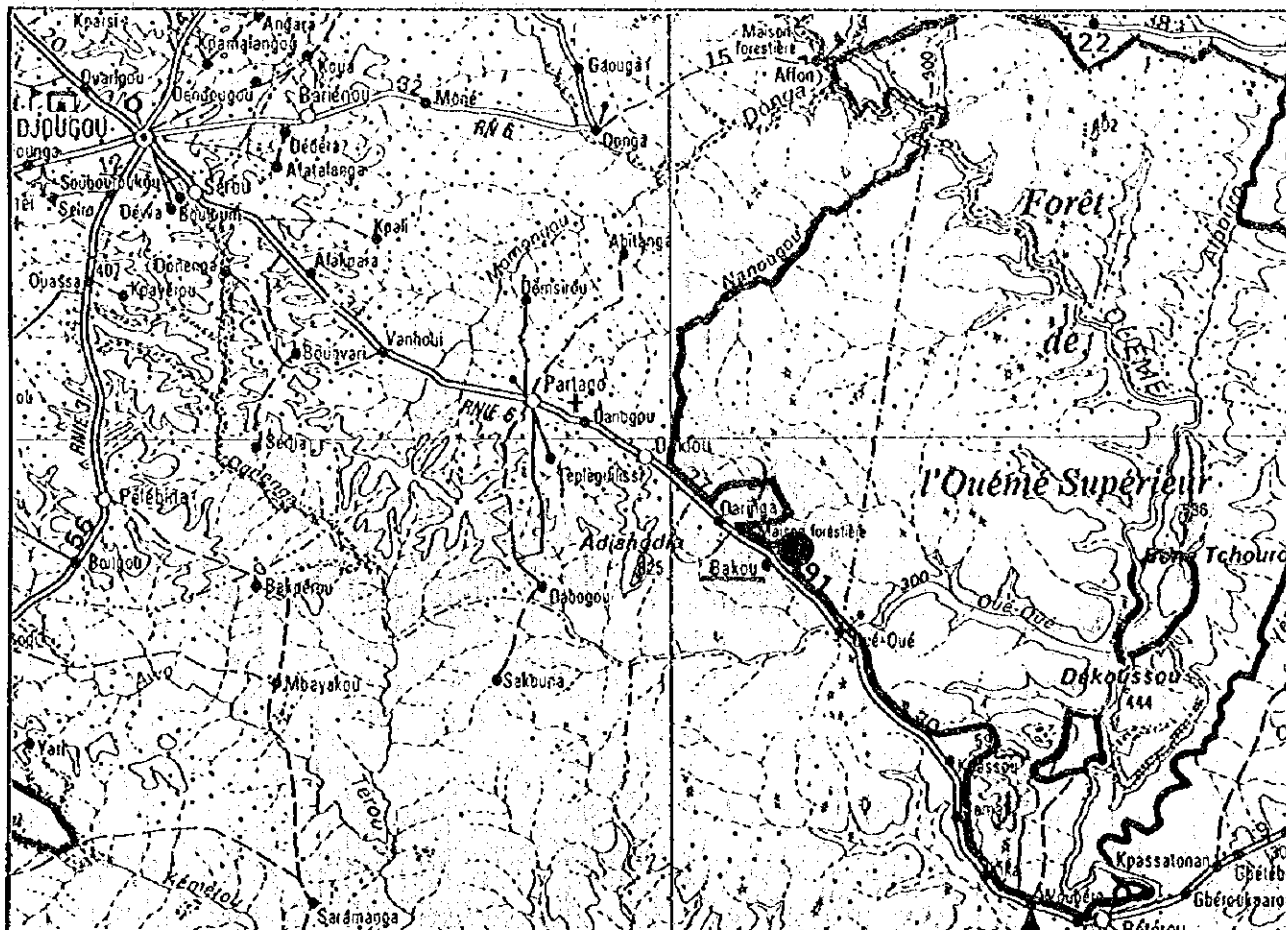
S=1:1,000

No.	Préfecture	Sous-Préfecture	Nom de l'école
I - 10	ATACORA	Djougou	Bakou

1. Résultat d'étude

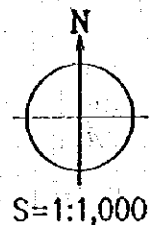
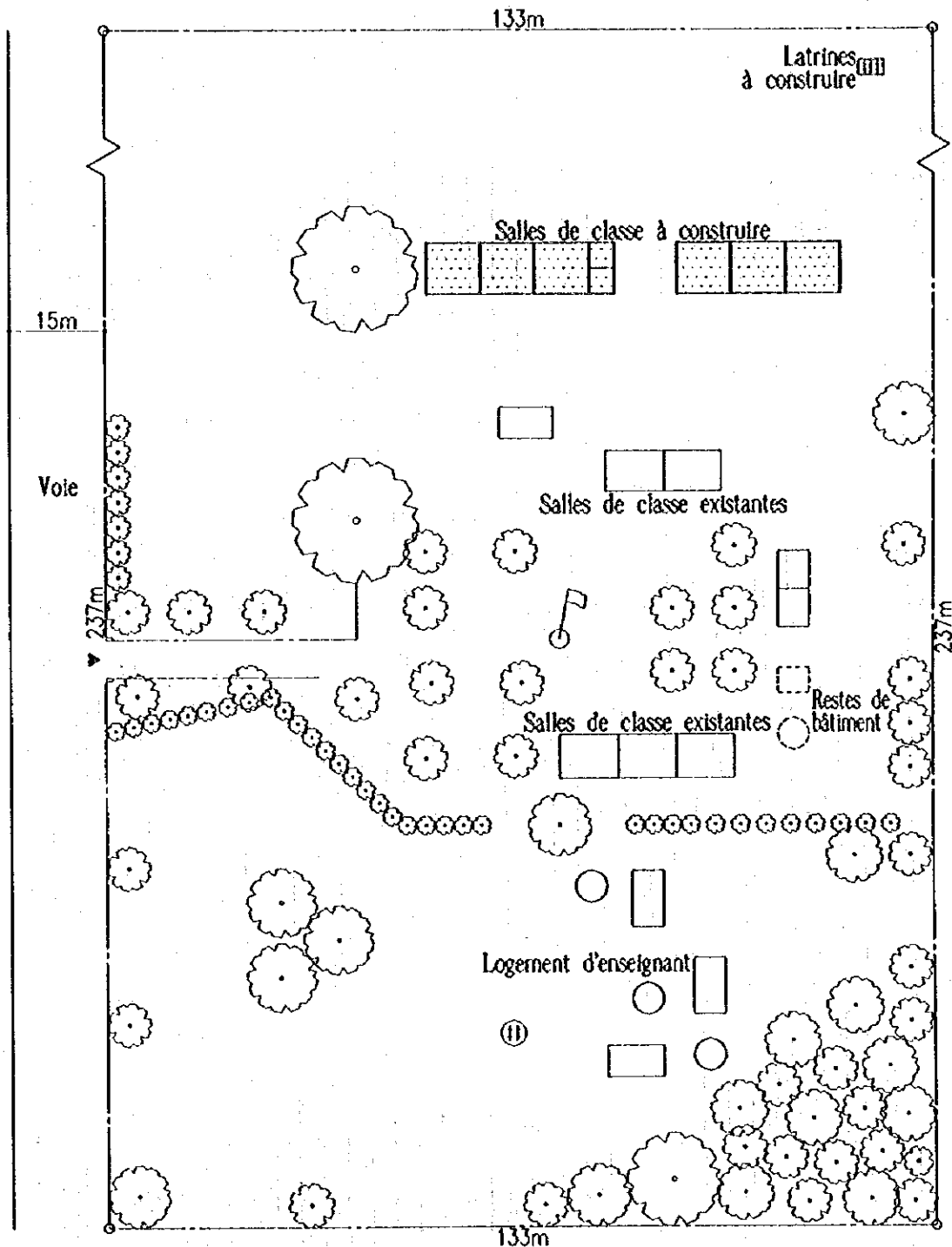
Situations actuelles de l'école			Conditions du site	
Nombre d'élève		264	Conditions de voie d'accès	Bonnes
Nombre de classes		6	Topographie du site	Légèrement en pente
Nombre d'enseignants		6	Nécessité de terrassement	Non
Nombre de salles de classe	Existant	6	Alimentation en eau	Puits
	En construction	0	Etablissement à construire	
Autre ouvrage			Salles de classe	6
Logement de directeur • Logement d'enseignants			Bureau + Magasin	1
			Latrines (Nombre de cellules)	4
			Citerne	0
			Bâtiment à démolir	Néant

2. Carte de situation du site



1/500,000

I. ATACORA
 Djougou
 No.10 Bakou



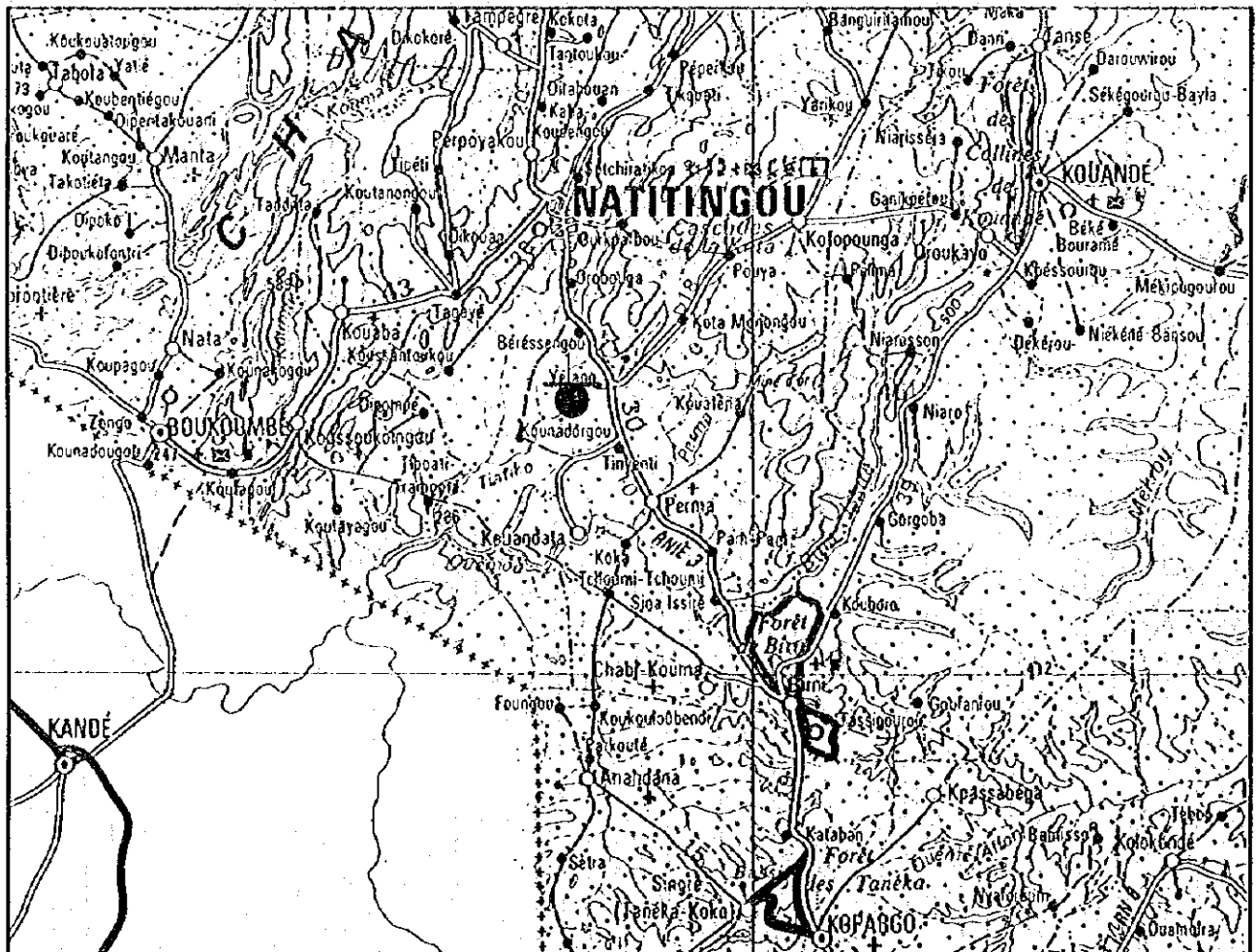
S=1:1,000

No.	Préfecture	Sous-Préfecture	Nom de l'école
I - 11	ATACORA	Natitingou	Yétapo

1. Résultat d'étude

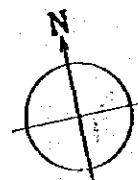
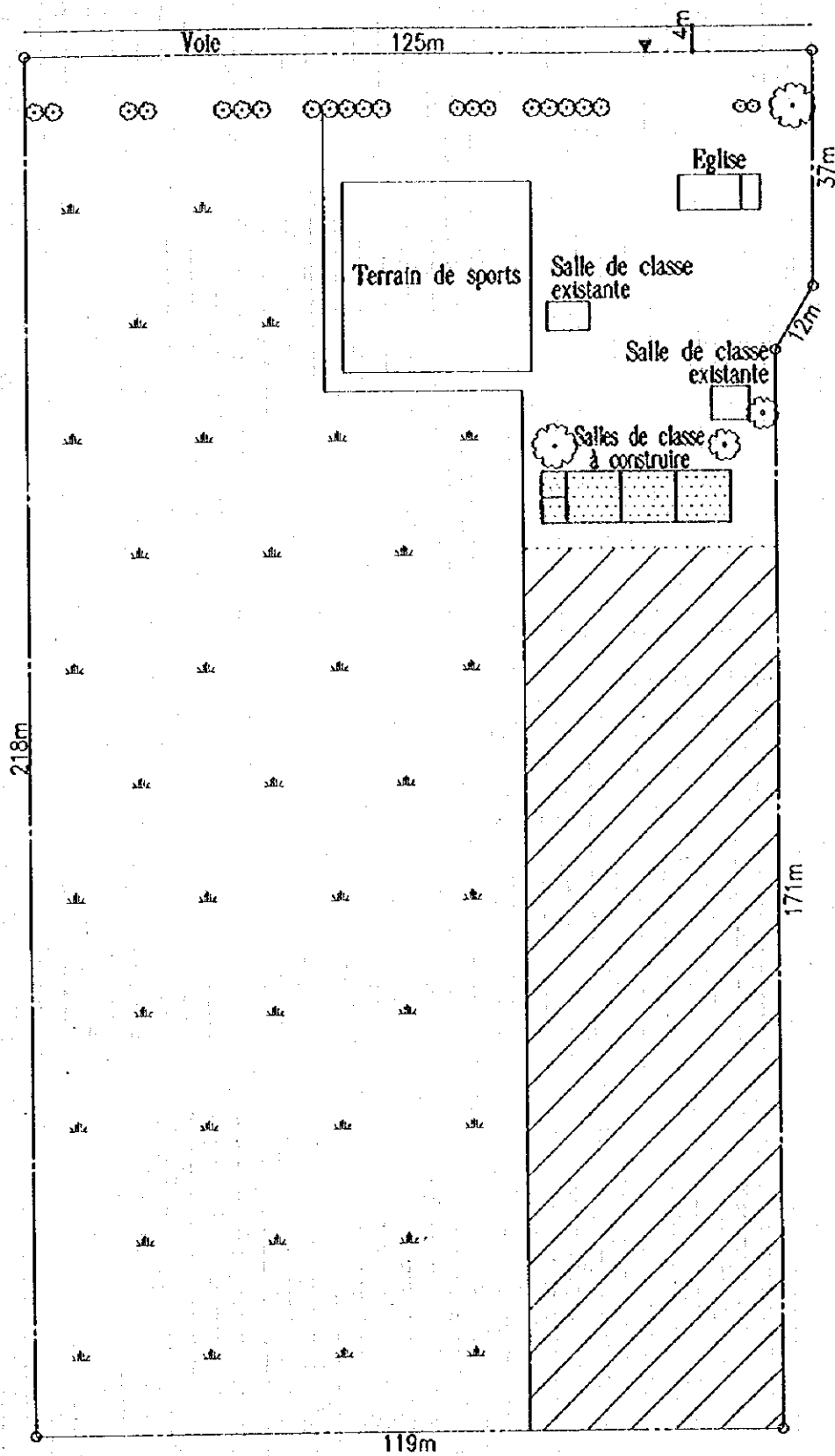
Situations actuelles de l'école			Conditions du site	
Nombre d'élève		110	Conditions de voie d'accès	
Nombre de classes		4	Bonnes	
Nombre d'enseignants		3	Topographie du site	
Nombre de salles de classe		3	Plate	
Bxistant		3	Nécessité de terrassement	
Bn construction		0	Non	
Autre ouvrage			Alimentation en eau	
Bglise (Empruntée comme salles de classe)			Néant	
			Etablissement à construire	
			Salles de classe	
			3	
			Bureau + Magasin	
			1	
			Latrines (Nombre de cellules)	
			0	
			Citerne	
			0	
			Bâtiment à démolir	
			Néant	

2. Carte de situation du site



1/500,000

I. ATACORA
Natitingou
No.11 Yétapo



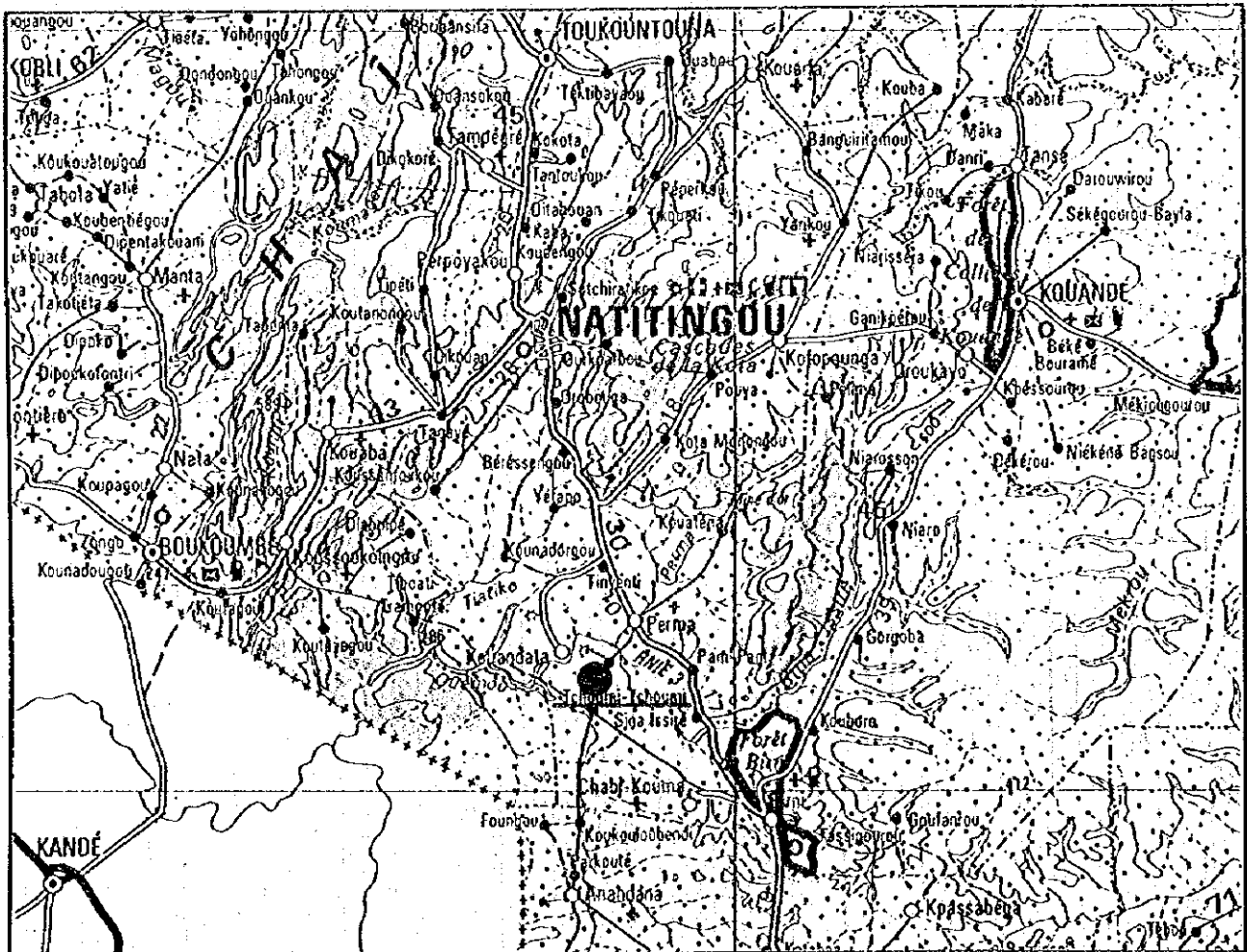
S=1:1,000

No.	Préfecture	Sous-Préfecture	Nom de l'école
I - 12	ATACORA	Natitingou	Tchoumi-Tchoumi

1. Résultat d'étude

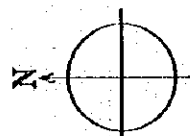
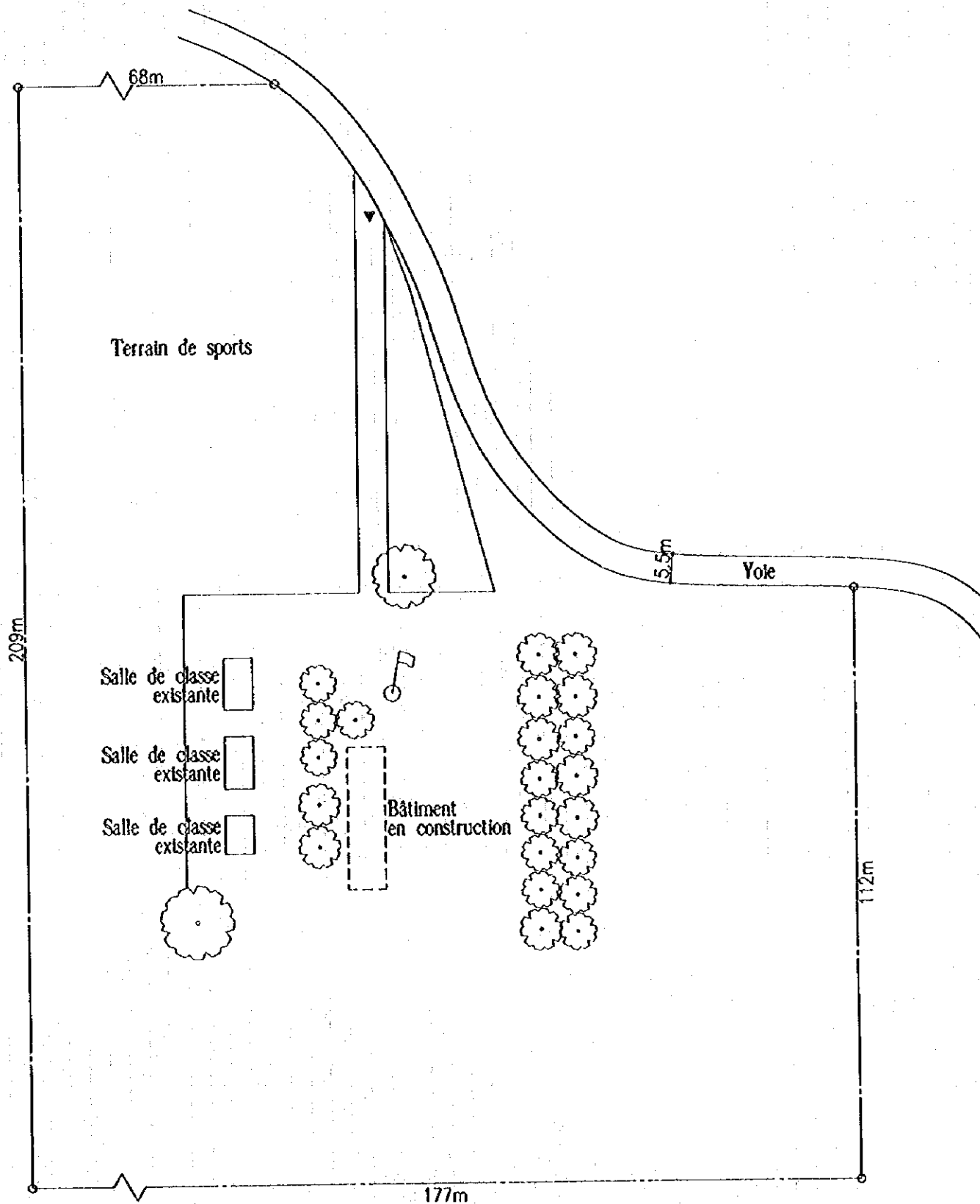
Situations actuelles de l'école		Conditions du site	
Nombre d'élève	96	Conditions de voie d'accès	Bonnes
Nombre de classes	3	Topographie du site	Plate
Nombre d'enseignants	3	Nécessité de terrassement	—
Nombre de salles de classe	Existant	Alimentation en eau	Néant
	En construction	Etablissement à construire	
Autre ouvrage		Salles de classe	—
Néant		Bureau + Magasin	—
		Latrines (Nombre de cellules)	—
		Citerne	—
		Bâtiment à démolir	—

2. Carte de situation du site



1/500,000

I. ATACORA
Natitingou
No.12 Tchoumi-Tchoumi



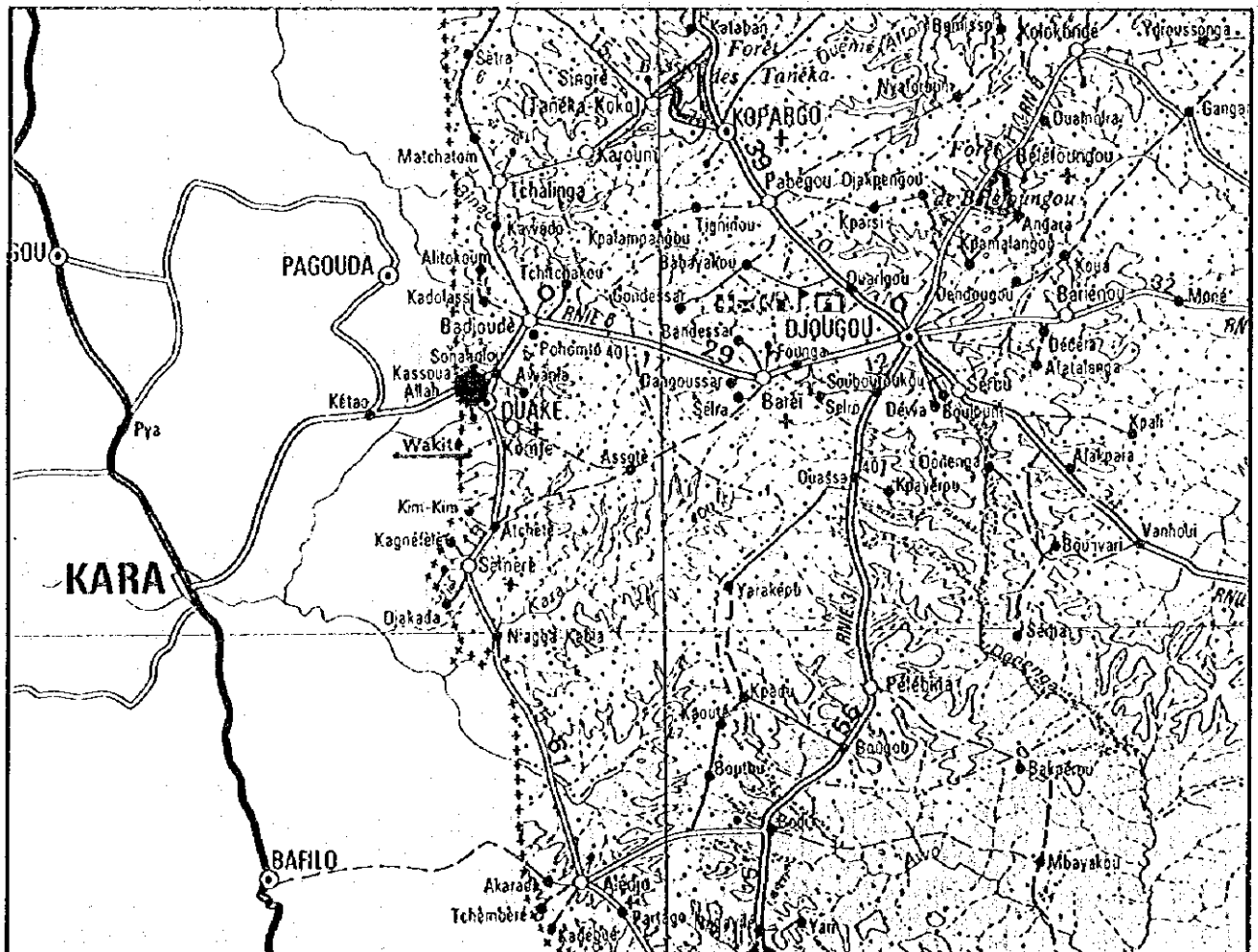
S=1:1,000

No.	Préfecture	Sous-Préfecture	Nom de l'école
I - 13	ATACORA	Ouaké	Wakité

1. Résultat d'étude

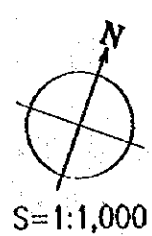
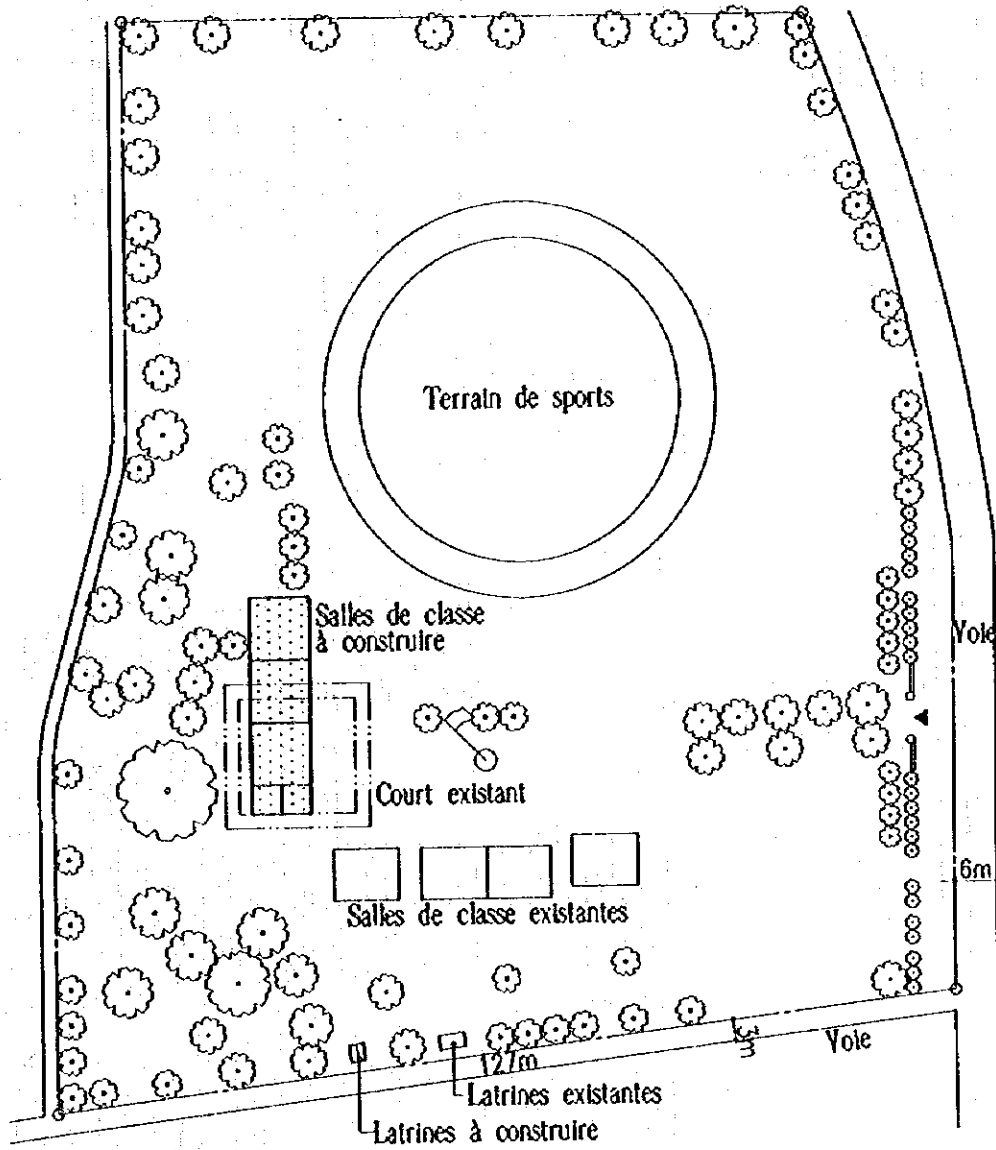
Situations actuelles de l'école			Conditions du site	
Nombre d'élève	2 0 7		Conditions de voie d'accès	Bonnes
Nombre de classes	5		Topographie du site	Plate
Nombre d'enseignants	4		Nécessité de terrassement	Non
Nombre de salles de classe	Existant	4	Alimentation en eau	Néant
	En construction	0	Etablissement à construire	
Autre ouvrage			Salles de classe	3
Latrines			Bureau+Magasin	1
			Latrines (Nombre de cellules)	2
			Citerne	0
			Bâtiment à démolir	Néant

2. Carte de situation du site



1/500,000

I. ATACORA
Ouaké
No.13 Wakité

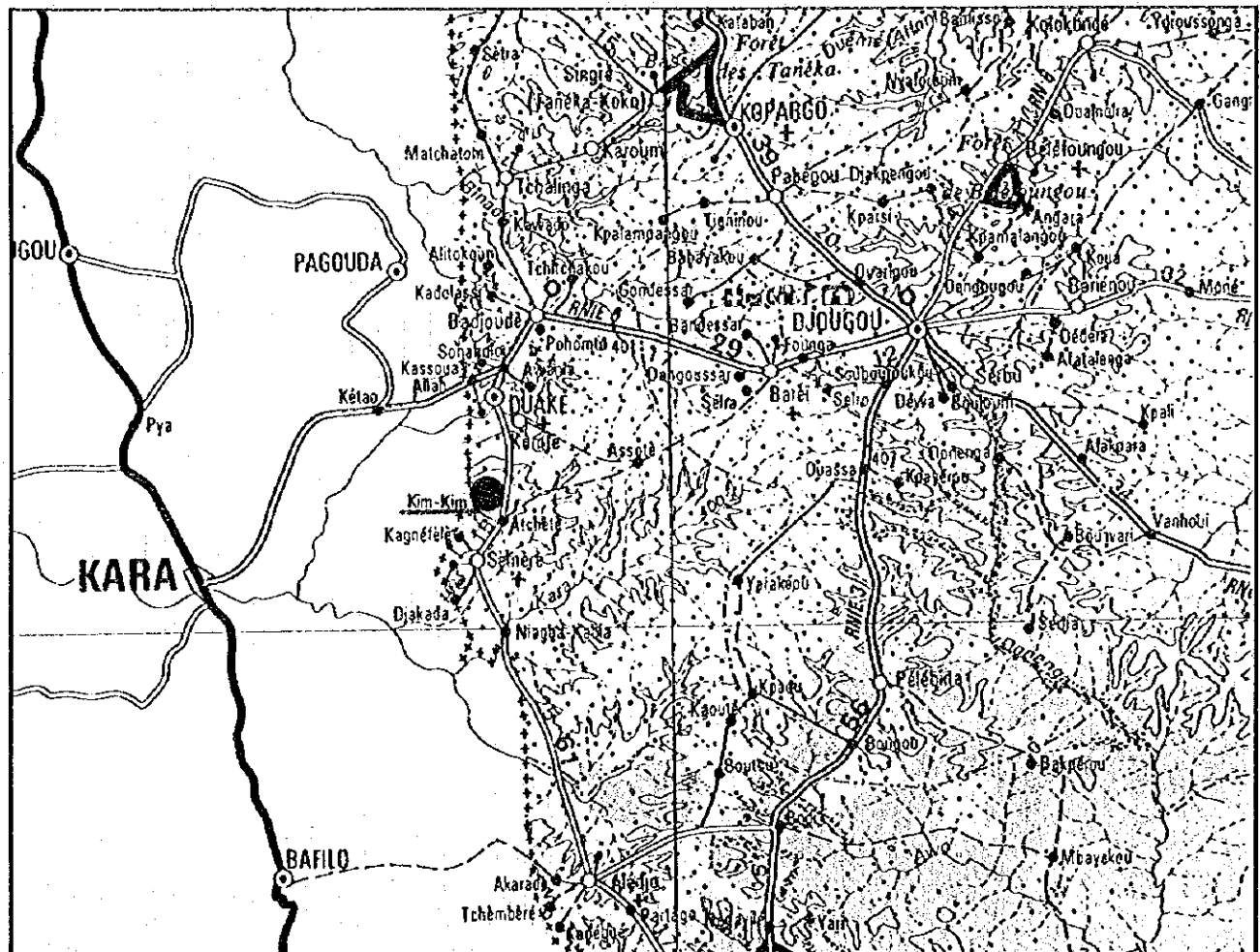


No.	Préfecture	Sous-Préfecture	Nom de l'école
I - 14	ATACORA	Ouaké	Kim-kim

1. Résultat d'étude

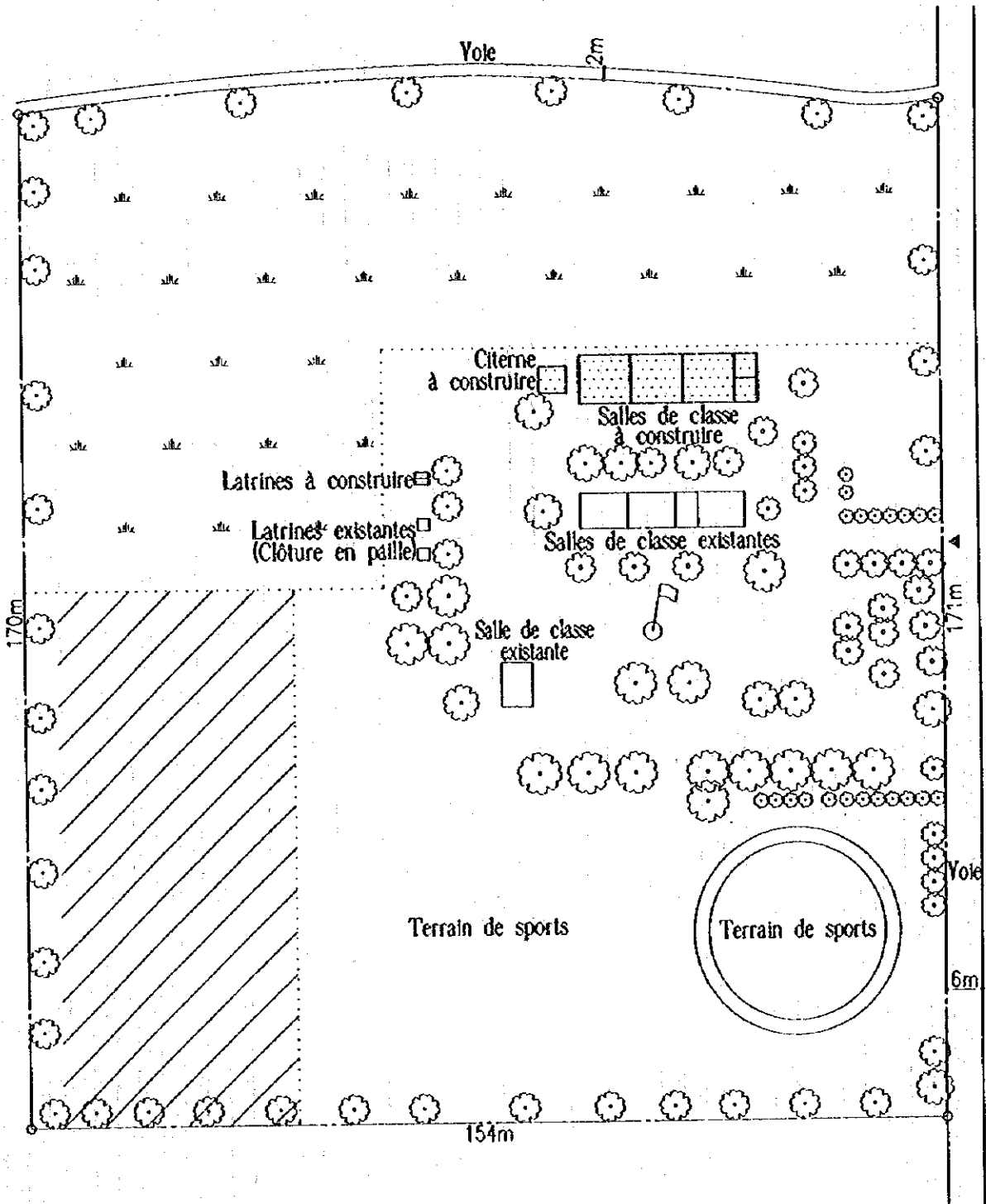
Situations actuelles de l'école			Conditions du site	
Nombre d'élève		1 6 9	Conditions de voie d'accès	Bonnes
Nombre de classes		5	Topographie du site	Plate
Nombre d'enseignants		4	Nécessité de terrassement	Non
Nombre de salles de classe	Existant	4	Alimentation en eau	Néant
	En construction	0	Etablissement à construire	
Autre ouvrage			Salles de classe	3
Bureau • Latrines en paille			Bureau + Magasin	1
			Latrines (Nombre de cellules)	2
			Citerne	1
			Bâtiment à démolir	Néant

2. Carte de situation du site



1/500.000

I. ATACORA
 Ouaké
 No.14 Kim-Kim

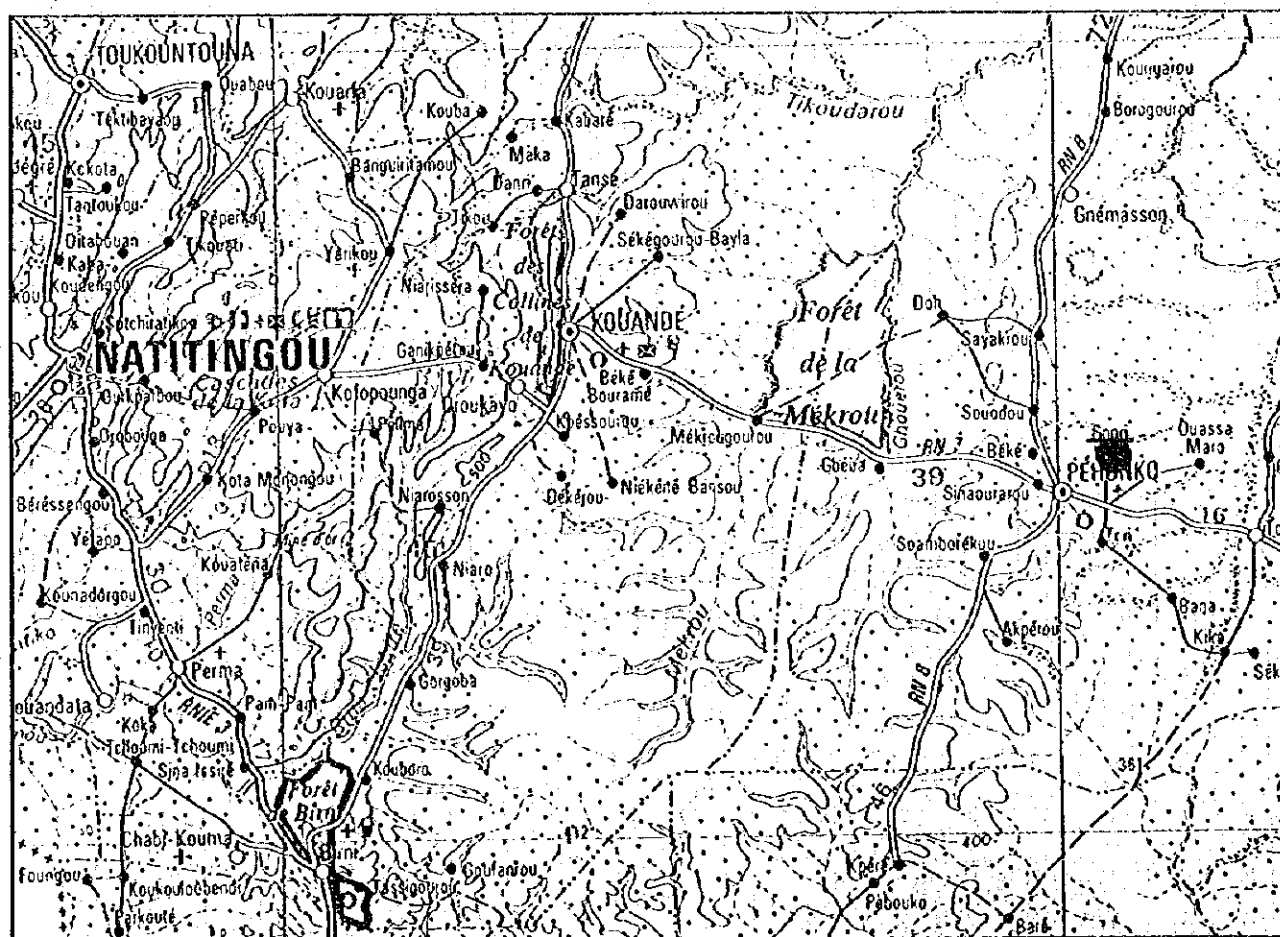


No.	Préfecture	Sous-Préfecture	Nom de l'école
I - 15	ATACORA	Péhunco	Gonri

1. Résultat d'étude

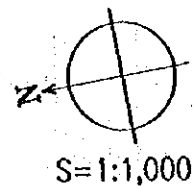
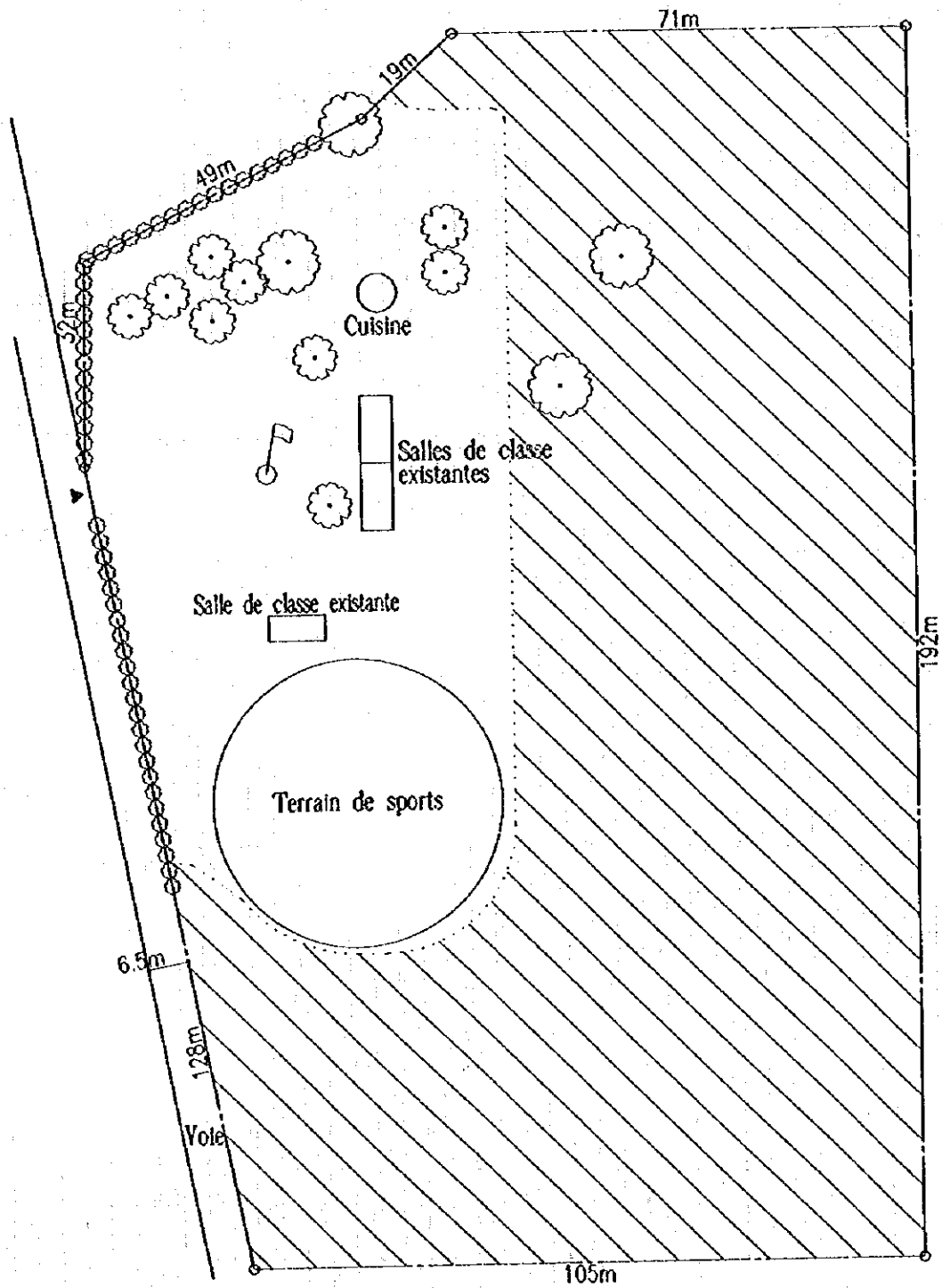
Situations actuelles de l'école		Conditions du site	
Nombre d'élève	65	Conditions de voie d'accès	Inaccessible en saison des pluies (Loin)
Nombre de classes	3	Topographie du site	Plate
Nombre d'enseignants	3	Nécessité de terrassement	--
Nombre de salles de classe	Existant	2	Alimentation en eau
	En construction	0	
Autre ouvrage		Etablissement à construire	
Cuisine		Salles de classe	--
		Bureau + Magasin	--
		Latrines (Nombre de cellules)	--
		Citerne	--
		Bâtiment à démolir	--

2. Carte de situation du site



1/500,000

I. ATACORA
Péhunco
No.15 Gonri

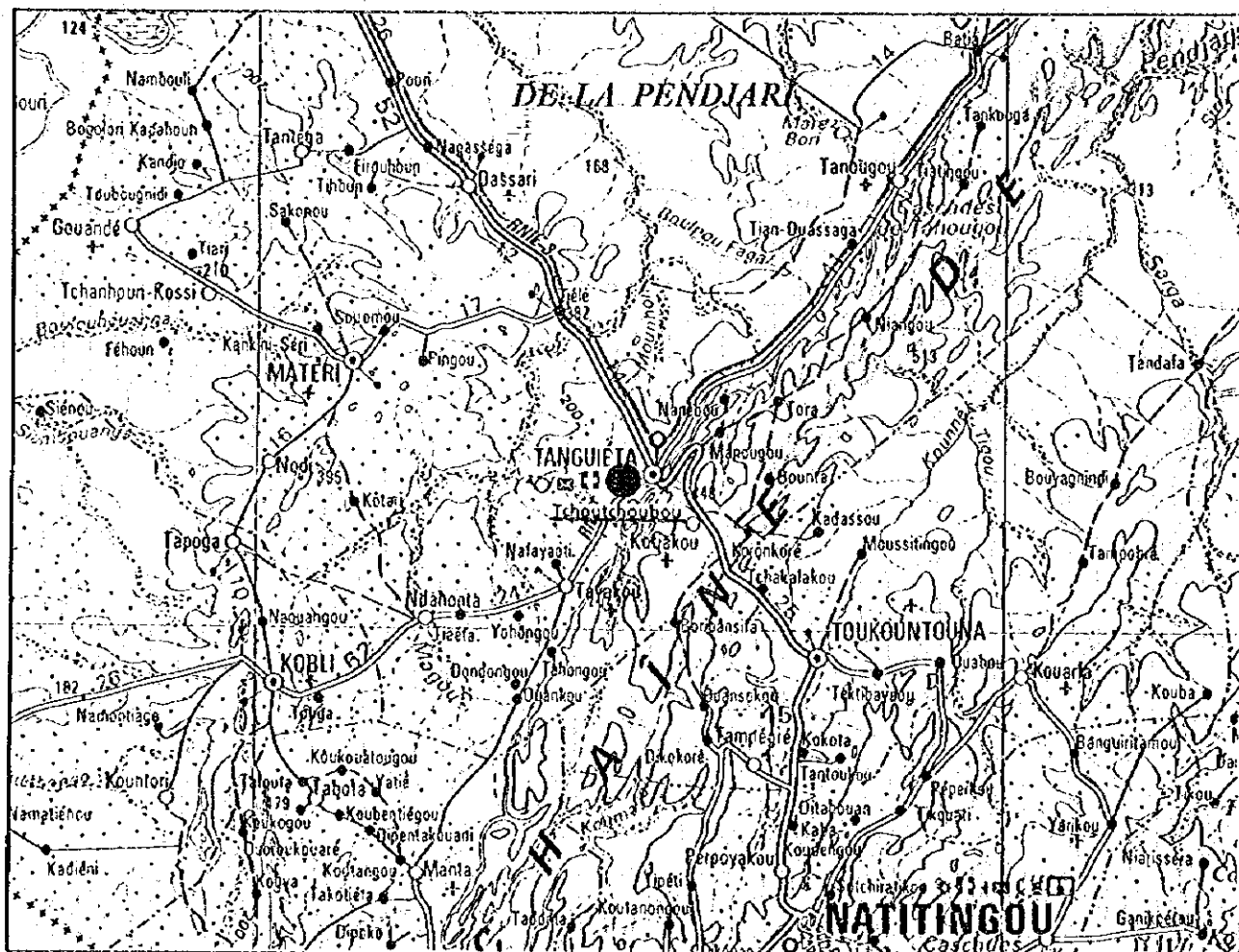


No.	Préfecture	Sous-Préfecture	Nom de l'école
I - 16	ATACORA	Tanguéta	Tchoutchoubou

1. Résultat d'étude

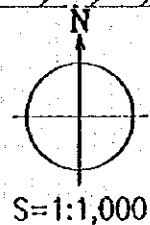
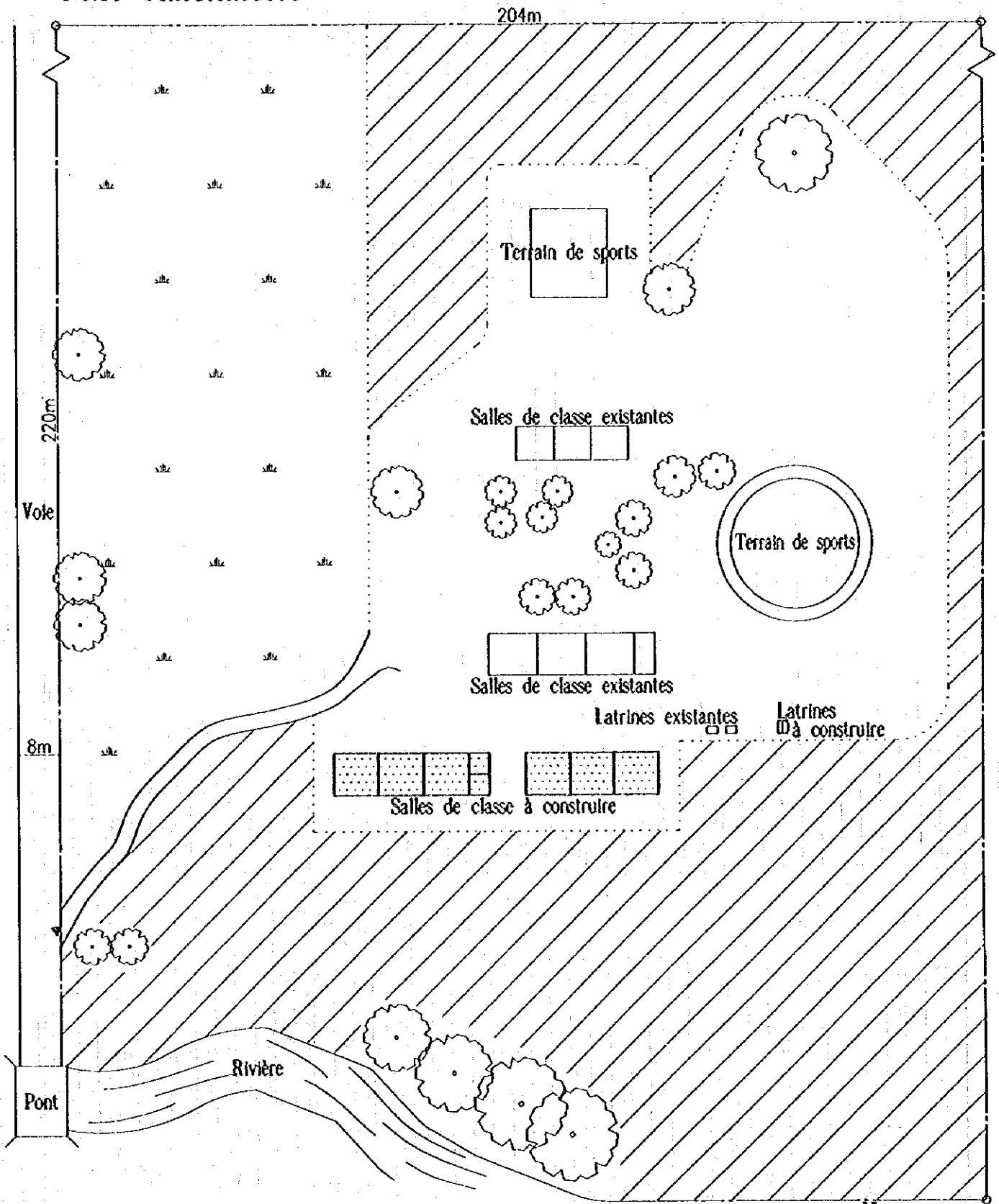
Situations actuelles de l'école			Conditions du site	
Nombre d'élève		3 3 7	Conditions de voie d'accès	Bonnes
Nombre de classes		6	Topographie du site	Plate
Nombre d'enseignants		6	Nécessité de terrassement	Non
Nombre de salles de classe	Existant	6	Alimentation en eau	Néant
	En construction	0	Etablissement à construire	
Autre ouvrage			Salles de classe	6
Bureau - Latrines			Bureau + Magasin	1
			Latrines (Nombre de cellules)	2
			Citerne	0
			Bâtiment à démolir	Néant

2. Carte de situation du site



1/500,000

I. ATACORA
 Tanguéta
 No.16 Tchoutchoubou



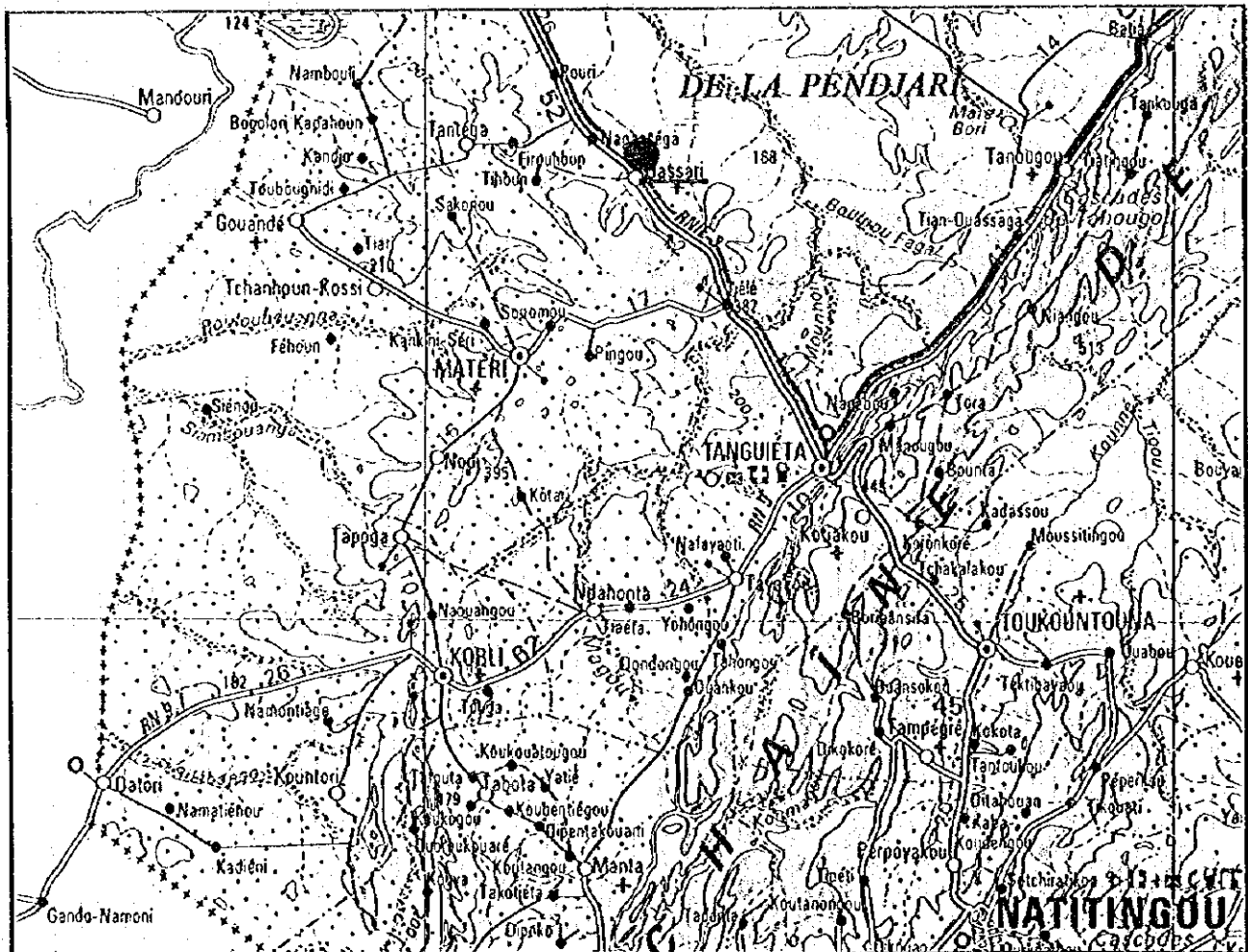
S=1:1,000

No.	Préfecture	Sous-Préfecture	Nom de l'école
I - 17	ATACORA	Matéri	Dassari

1. Résultat d'étude

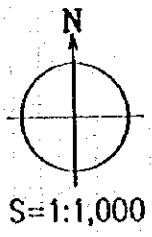
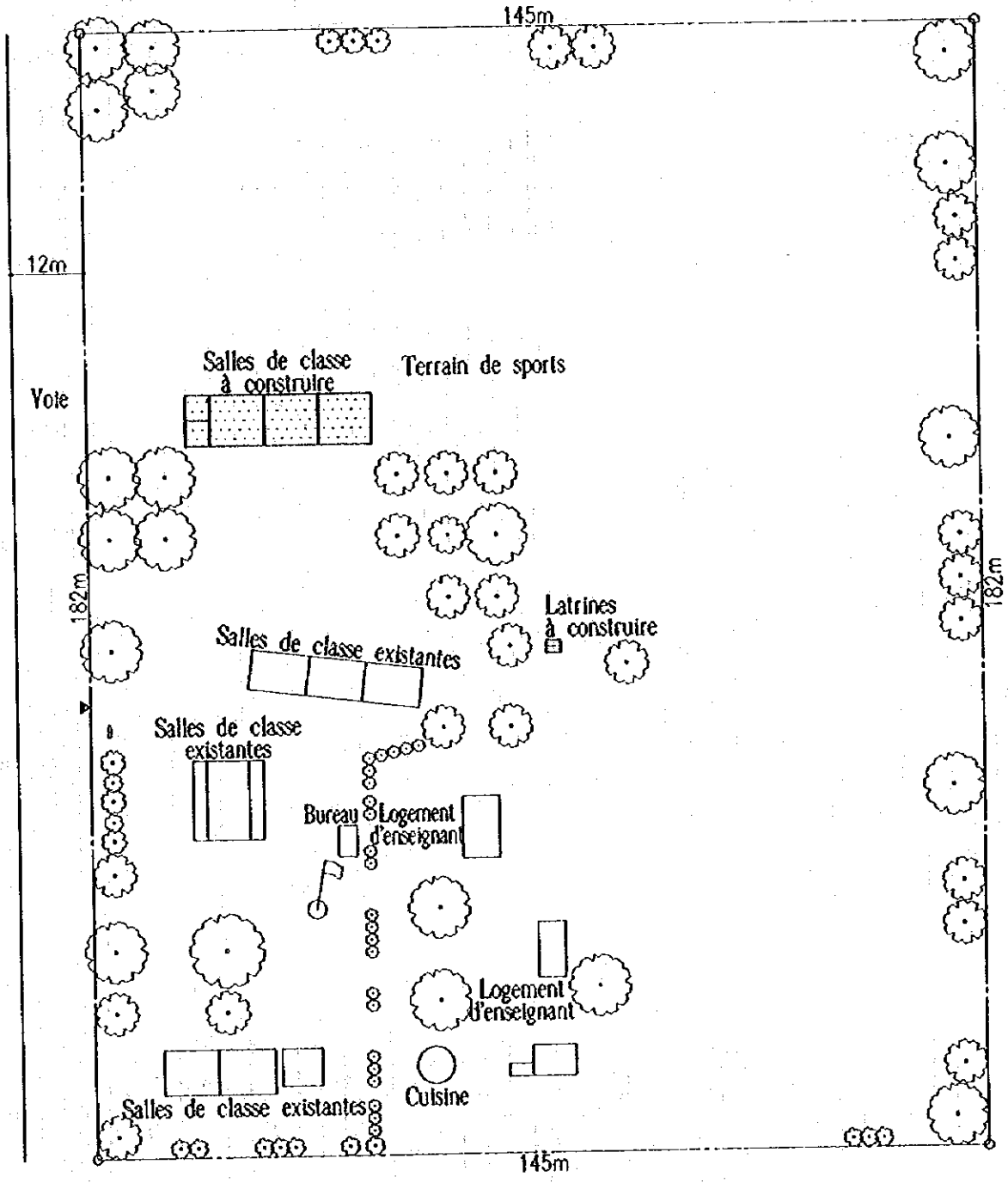
Situations actuelles de l'école		Conditions du site	
Nombre d'élève	413	Conditions de voie d'accès	Bonnes
Nombre de classes	6	Topographie du site	Plate
Nombre d'enseignants	8	Nécessité de terrassement	Non
Nombre de salles de classe	Existant	Alimentation en eau	Néant
	En construction	Etablissement à construire	
Autre ouvrage		Salles de classe	3
Bureau • Logements d'enseignants		Bureau + Magasin	1
Cuisine		Latrines (Nombre de cellules)	2
		Citerne	0
		Bâtiment à démolir	Néant

2. Carte de situation du site



1/500,000

I. ATACORA
 Matéri
 No.17 Dassari

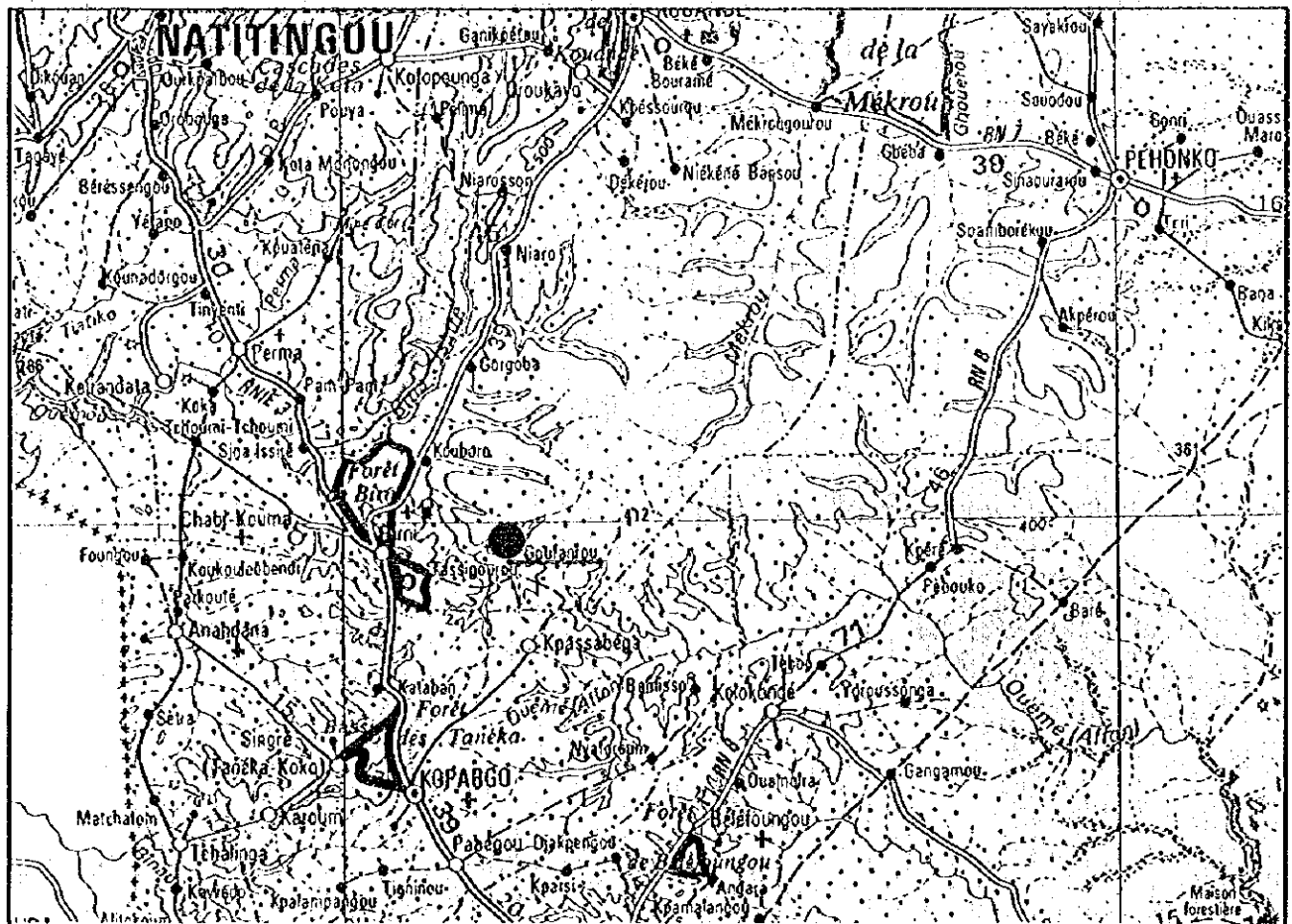


No.	Préfecture	Sous-Préfecture	Nom de l'école
I - 18	ATACORA	Kouandé	Goufanrou

1. Résultat d'étude

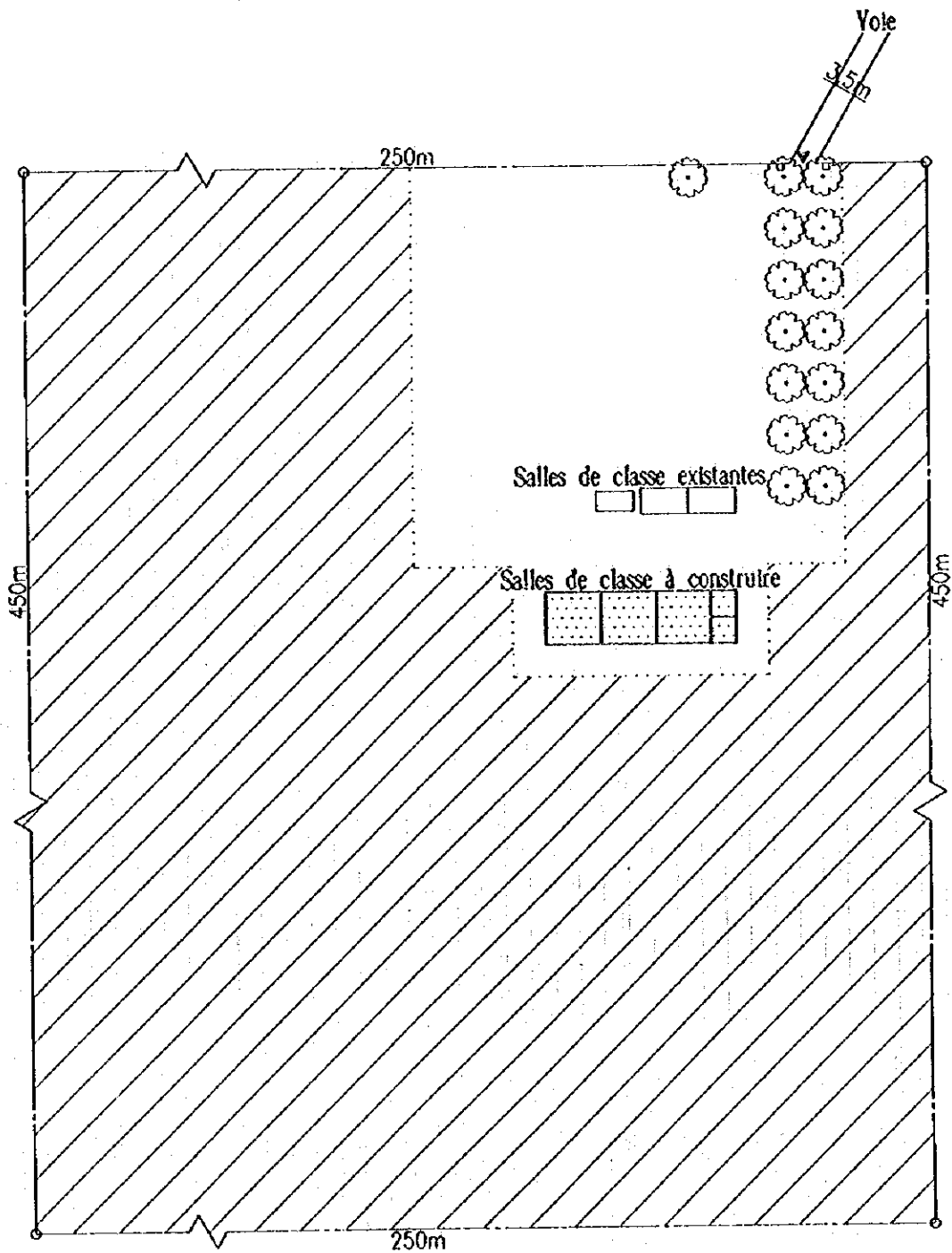
Situations actuelles de l'école		Conditions du site	
Nombre d'élève	1 0 9	Conditions de voie d'accès	Inaccessible en saison des pluies
Nombre de classes	3	Topographie du site	Plate
Nombre d'enseignants	3	Nécessité de terrassement	Non
Nombre de salles de classe	Existant	Alimentation en eau	Néant
	En construction	Etablissement à construire	
Autre ouvrage		Salles de classe	3
Néant		Bureau + Magasin	1
		Latrines (Nombre de cellules)	0
		Citerne	0
		Bâtiment à démolir	Néant

2. Carte de situation du site



1/500,000

I. ATACORA
Kouandé
No.18 Goufanrou





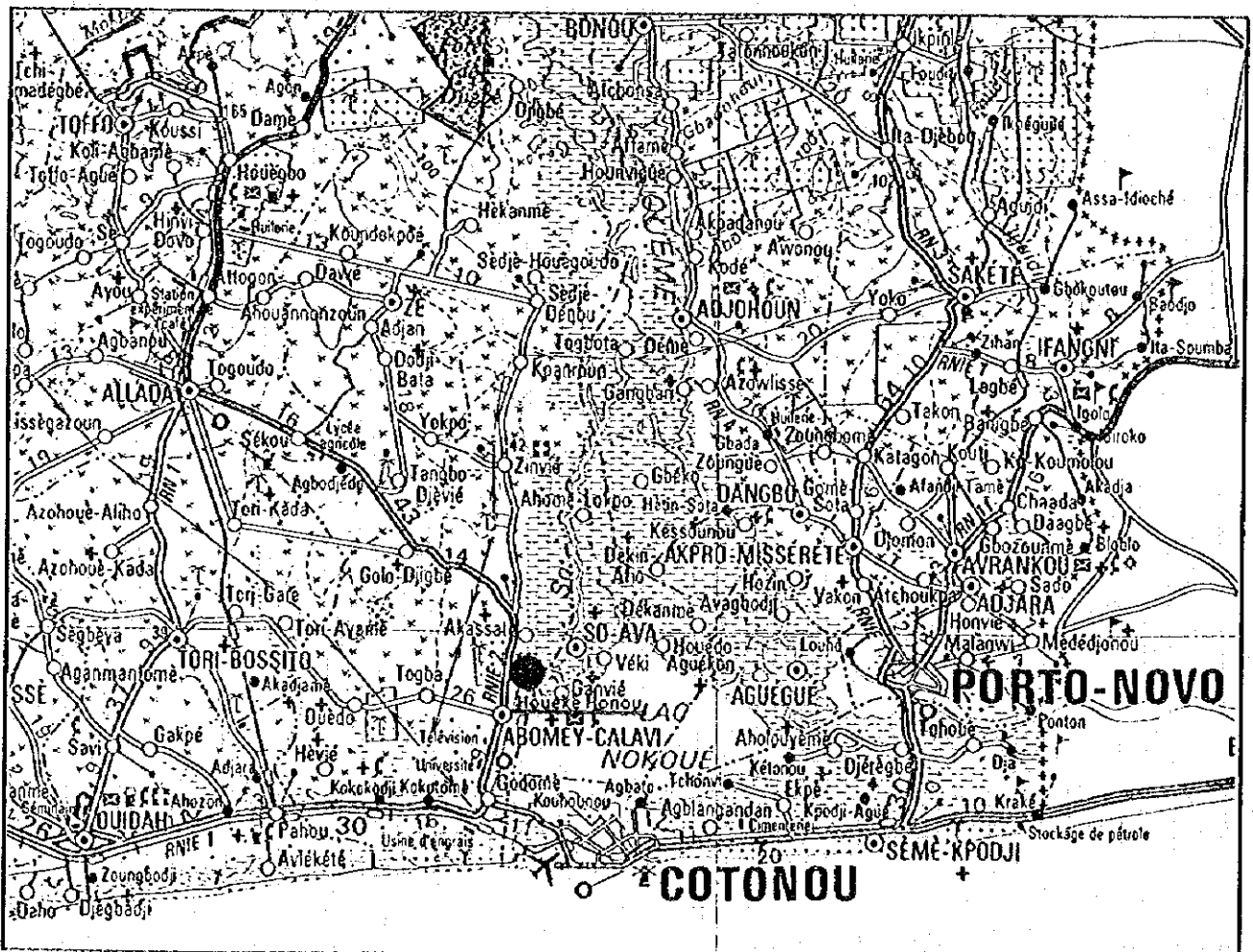
II. ATLANTIQUE

No.	Préfecture	Sous-Préfecture	Nom de l'école
II - 1	ATLANTIQUE	Abomey-Calavi	Houeke Honou

1. Résultat d'étude

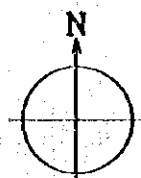
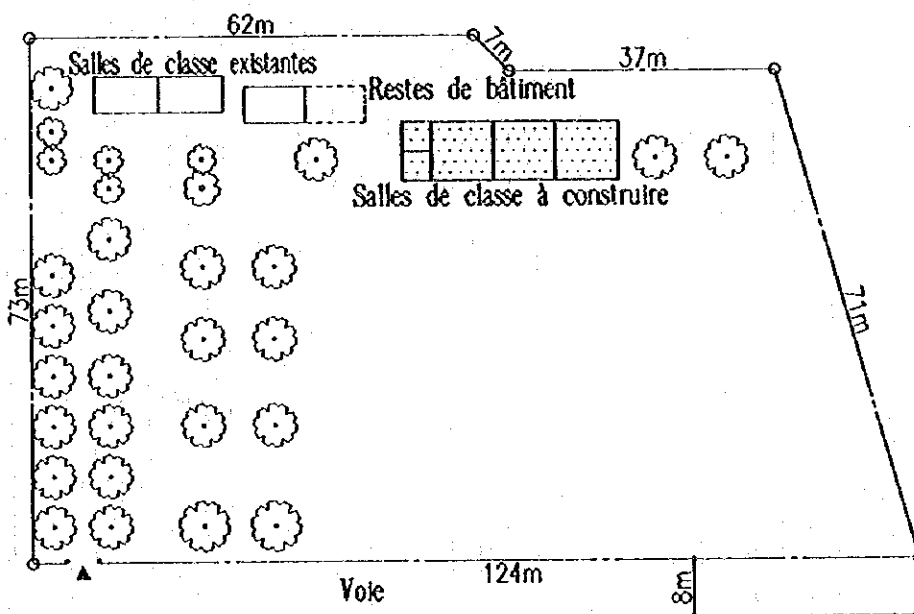
Situations actuelles de l'école			Conditions du site	
Nombre d'élève		1 7 0	Conditions de voie d'accès	Bonnes
Nombre de classes		4	Topographie du site	Plate
Nombre d'enseignants		3	Nécessité de terrassement	Non
Nombre de salles de classe	Existant	3	Alimentation en eau	Néant
	En construction	0	Etablissement à construire	
Autre ouvrage			Salles de classe	3
Néant			Bureau + Magasin	1
			Latrines (Nombre de cellules)	0
			Citerne	0
			Bâtiment à démolir	Néant

2. Carte de situation du site



1/500,000

II. ATLANTIQUE
 Abomey-Calavi
 No.1 Houeke Honou



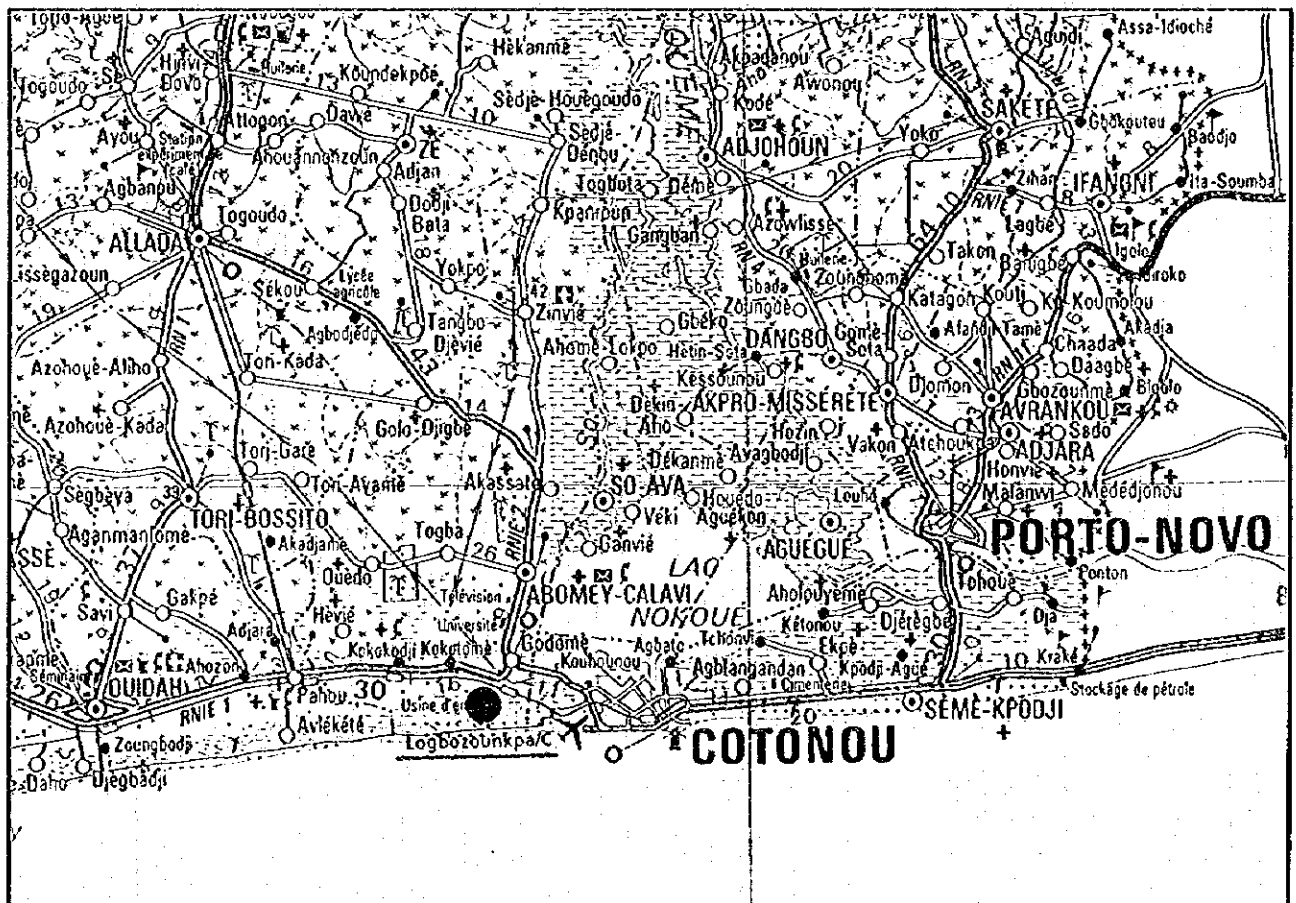
S=1:1,000

No.	Préfecture	Sous-Préfecture	Nom de l'école
II - 2	ATLANTIQUE	Abomey-Calavi	Logbozouunkpa/C

1. Résultat d'étude

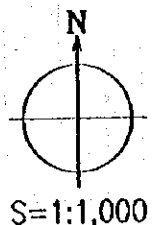
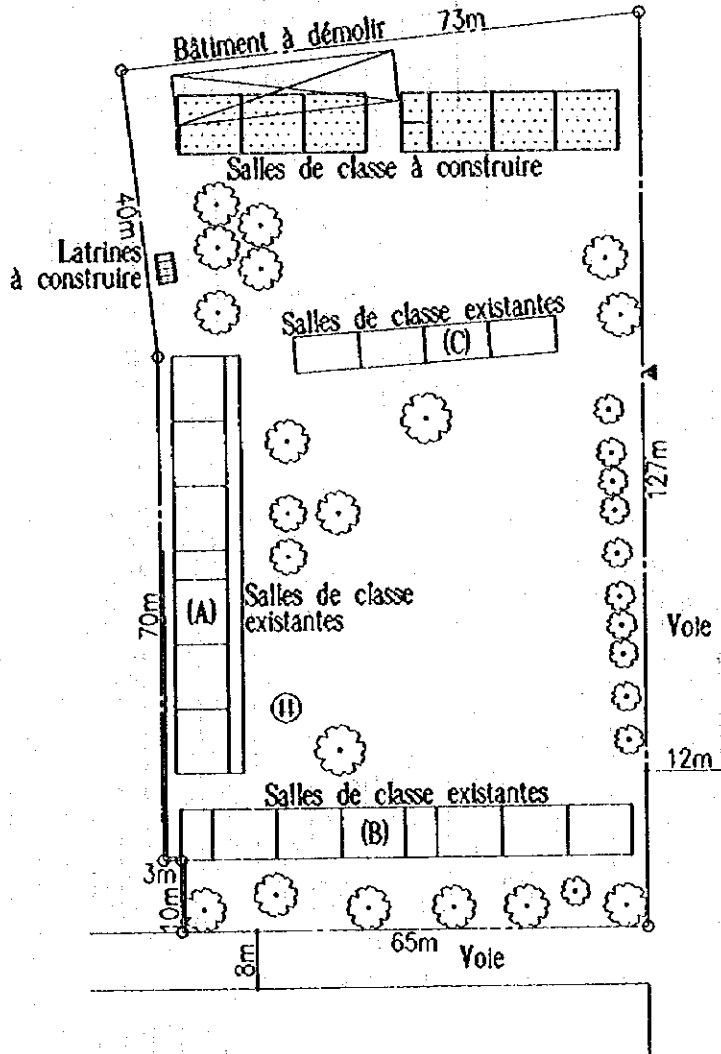
Situations actuelles de l'école		Conditions du site	
Nombre d'élève	4 0 9	Conditions de voie d'accès	Bonnes
Nombre de classes	6	Topographie du site	Plate
Nombre d'enseignants	6	Nécessité de terrassement	Terrassement après démolition
Nombre de salles de classe	Existant	4	Alimentation en eau
	En construction	3	
Autre ouvrage		Etablissement à construire	
Néant		Salles de classe	6
(Autre école sur le même site)		Bureau + Magasin	1
		Latrines (Nombre de cellules)	4
		Citerne	0
		Bâtiment à démolir	Un bâtiment en construction

2. Carte de situation du site



1/500,000

II. ATLANTIQUE
 Abomey-Calavi
 No.2 Logbozounkpa/C



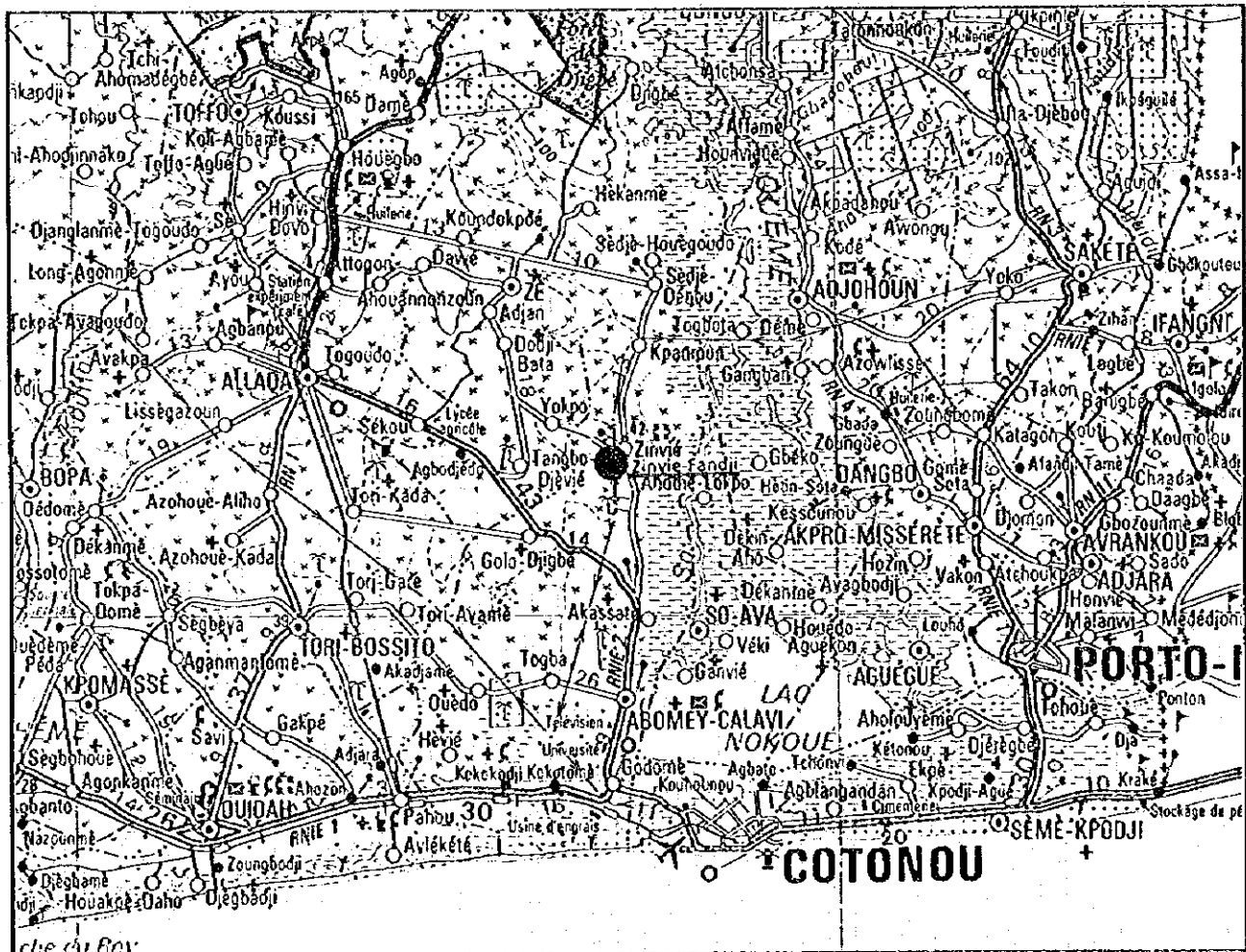
S=1:1,000

No.	Préfecture	Sous-Préfecture	Nom de l'école
II - 3	ATLANTIQUE	Abomey-Calavi	Zinvie -Fandji

1. Résultat d'étude

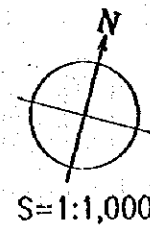
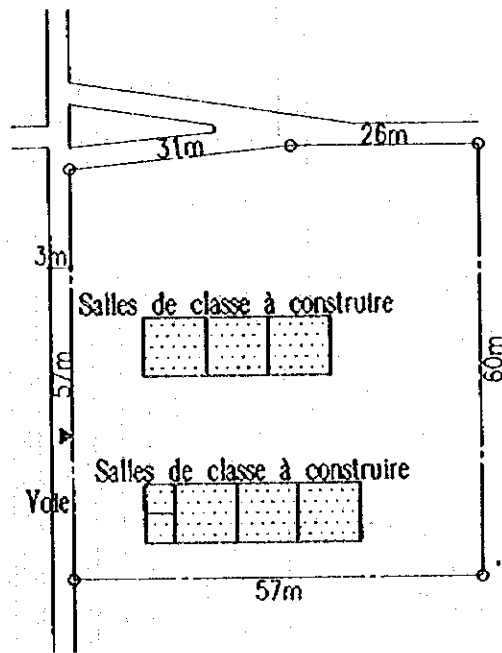
Situations actuelles de l'école			Conditions du site		
Nombre d'élève	3 6 8		Conditions de voie d'accès	Bonnes	
Nombre de classes	6		Topographie du site	Plate	
Nombre d'enseignants	6		Nécessité de terrassement	Oui	
Nombre de salles de classe	Bxistant	0	Alimentation en eau	Néant	
	En construction	0	Etablissement à construire		
Autre ouvrage		Salles de classe			6
Transfert au nouveau site		Bureau+Magasin			1
		Latrines (Nombre de cellules)			0
		Citerne			0
		Bâtiment à démolir	Néant		

2. Carte de situation du site



1/500,000

II. ATLANTIQUE
Abomey-Calavi
No.3 Zinvie-Fandji

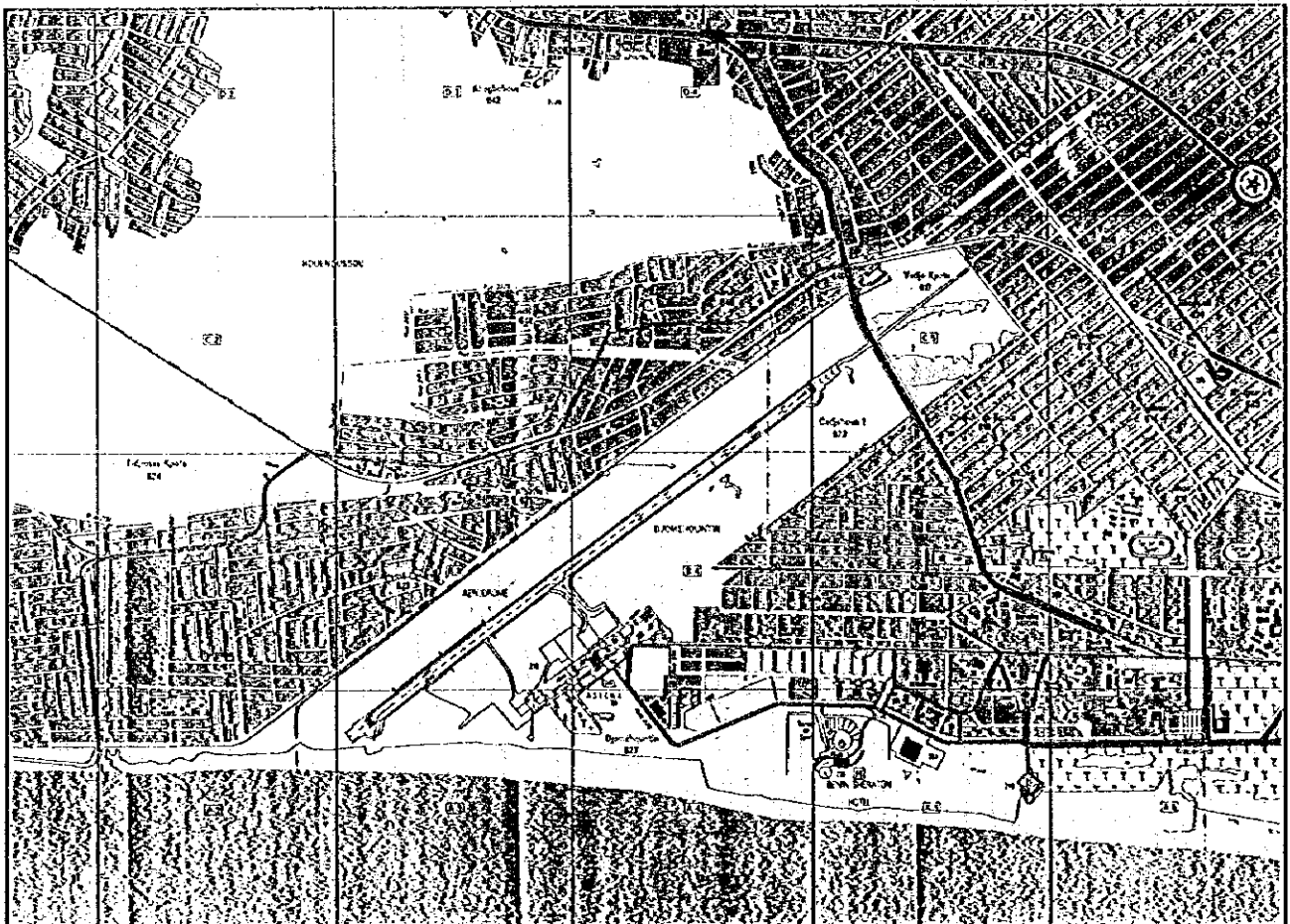


No.	Préfecture	Sous-Préfecture	Nom de l'école
II - 4	ATLANTIQUE	Cotonou	Pidjossè Centre/A

1. Résultat d'étude

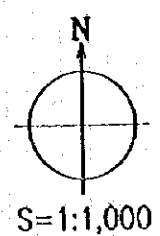
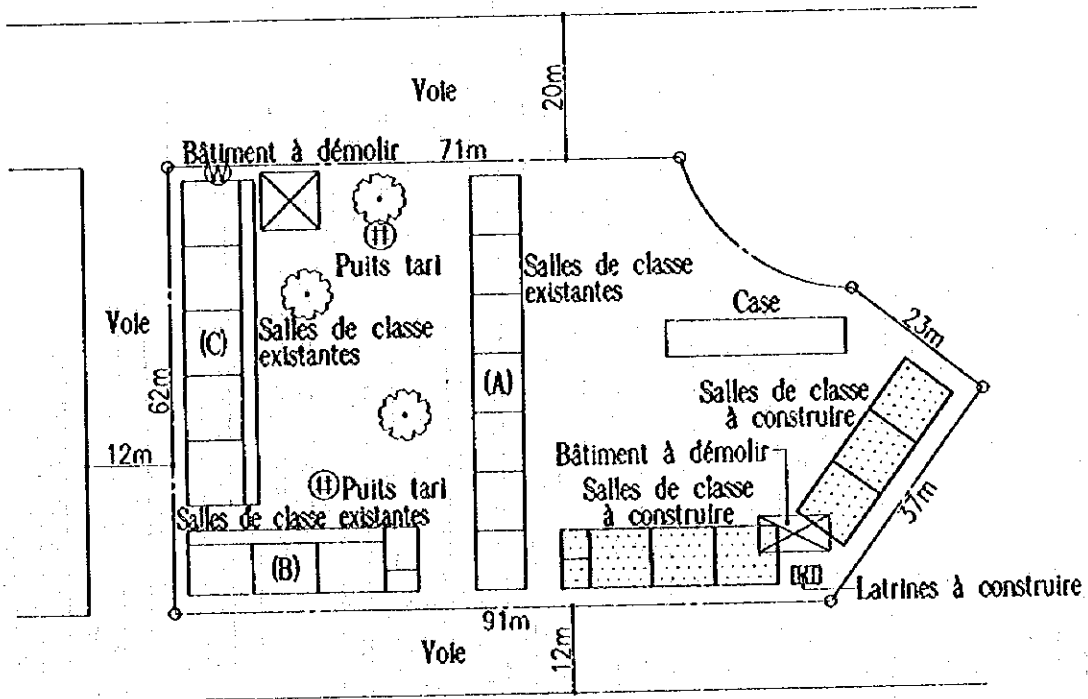
Situations actuelles de l'école			Conditions du site	
Nombre d'élève		3 3 2	Conditions de voie d'accès	Bonnes
Nombre de classes		6	Topographie du site	Plate
Nombre d'enseignants		6	Nécessité de terrassement	Non
Nombre de salles de classe	Existant	7	Alimentation en eau	Bau courante Puits (tari)
	En construction	0		
Autre ouvrage			Etablissement à construire	
Salle d'infirmerie • Latrines			Salles de classe	6
Magasin • Case			Bureau + Magasin	1
			Latrines (Nombre de cellules)	4
(Autre école sur le même site)			Citerne	0
			Bâtiment à démolir	Un magasin

2. Carte de situation du site



1/30,000

II. ATLANTIQUE
 Cotonou
 No.4 Fidjlossè Centre/A

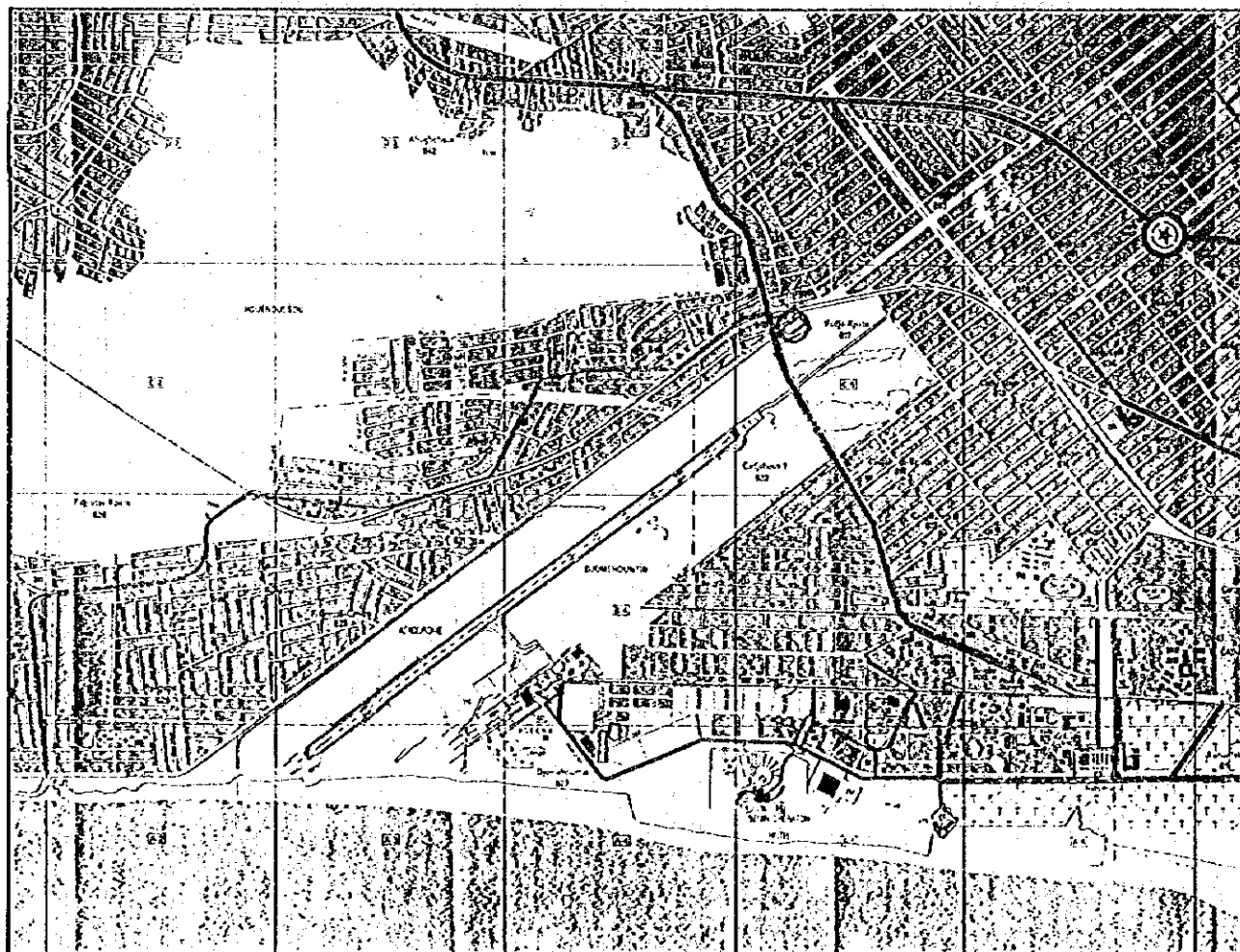


No.	Préfecture	Sous-Préfecture	Nom de l'école
II - 5	ATLANTIQUE	Cotonou	Vodjè Kpota/A

1. Résultat d'étude

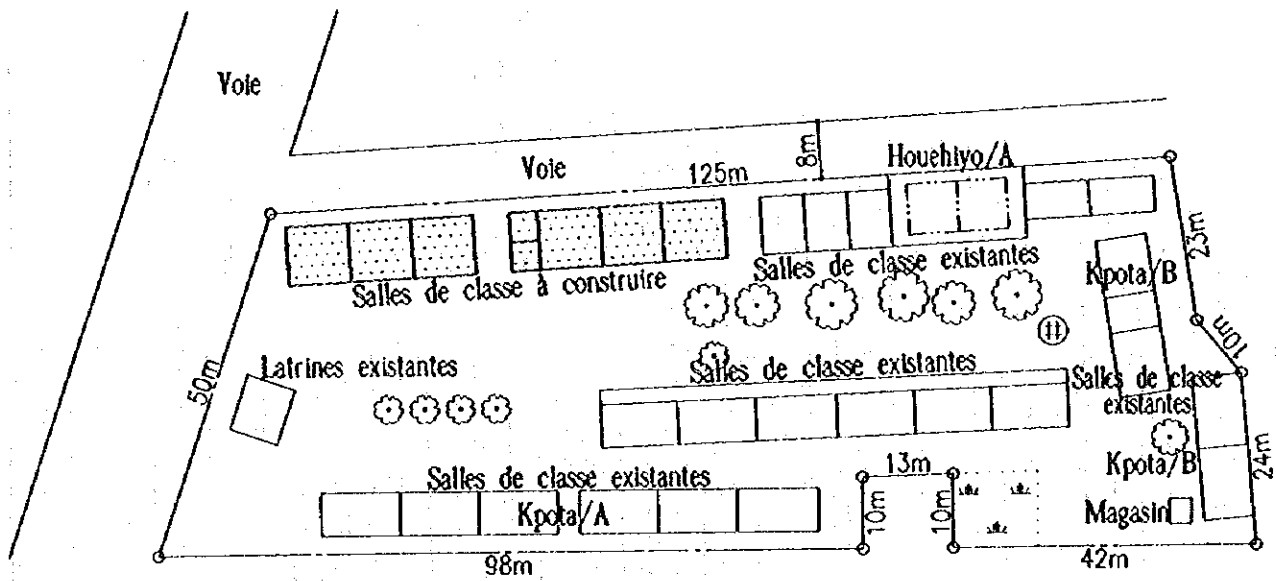
Situations actuelles de l'école			Conditions du site	
Nombre d'élève		3 0 6	Conditions de voie d'accès	Bonnes
Nombre de classes		6	Topographie du site	Plate
Nombre d'enseignants		6	Nécessité de terrassement	Non
Nombre de salles de classe	Existant	7	Alimentation en eau	Puits
	En construction	0	Etablissement à construire	
Autre ouvrage			Salles de classe	6
Latrines • Magasin • Bureau			Bureau + Magasin	1
			Latrines (Nombre de cellules)	0
(Autre école sur le même site)			Citerne	0
			Bâtiment à démolir	Néant

2. Carte de situation du site



1/30,000

II. ATLANTIQUE
 Cotonou
 No.5 Vodjè Kpota/A



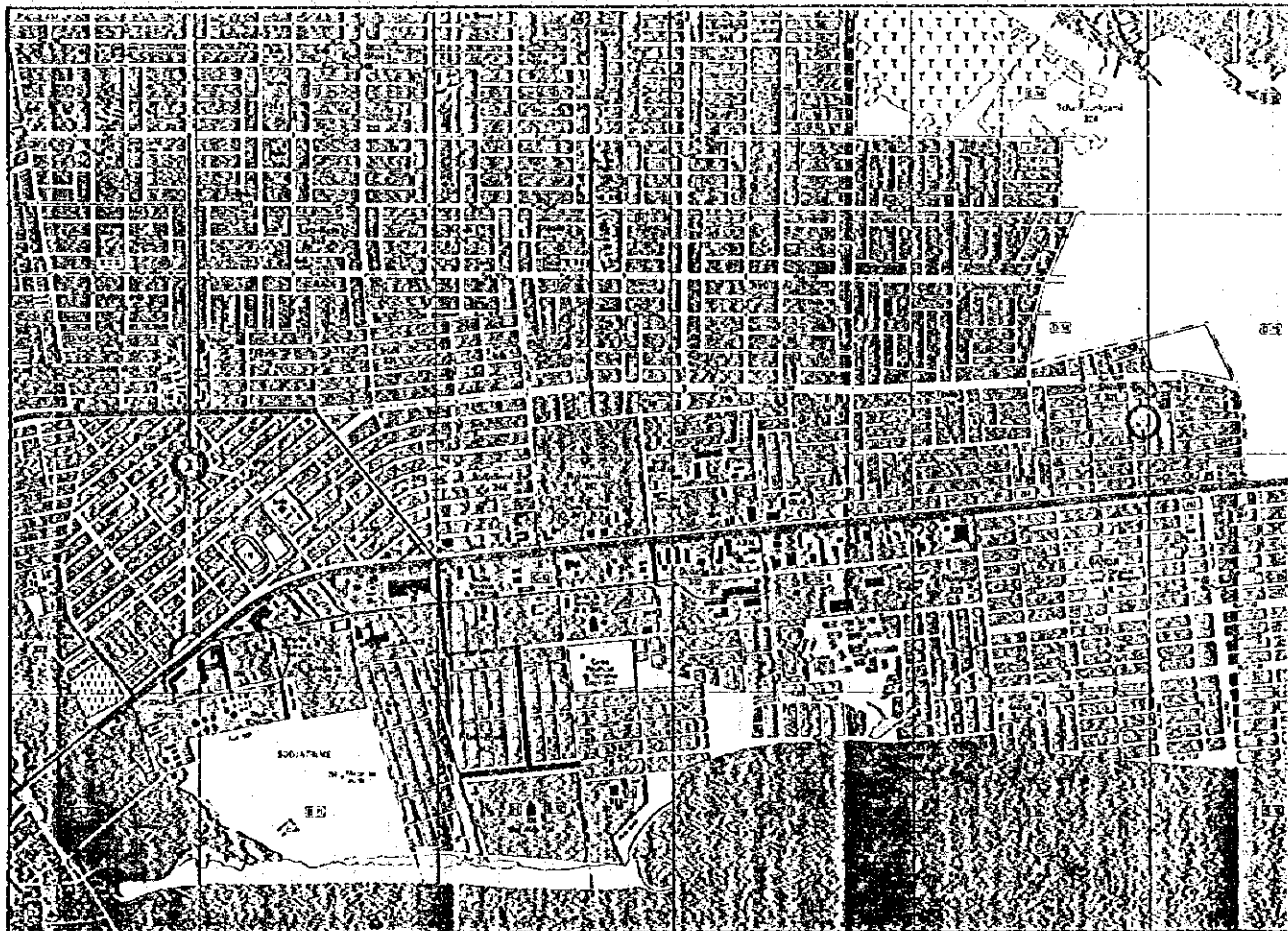
S=1:1,000

No.	Préfecture	Sous-Préfecture	Nom de l'école
II - 6	ATLANTIQUE	Colonou	Dandji 2

1. Résultat d'étude

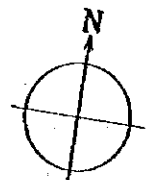
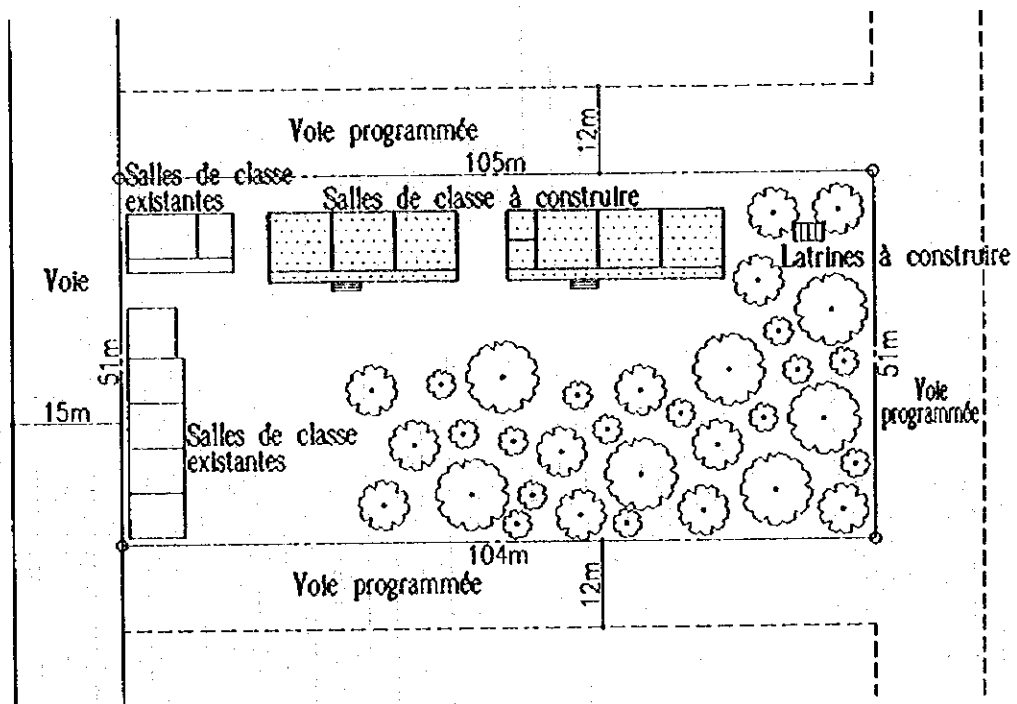
Situations actuelles de l'école			Conditions du site	
Nombre d'élève		3 5 9	Conditions de voie d'accès	
Nombre de classes		6	Bonnes	
Nombre d'enseignants		6	Topographie du site	
			Légèrement en pente, Inondation en saison des pluies	
Nombre de salles de classe	Existant	6	Nécessité de terrassement	
	En construction	0	Non	
Autre ouvrage			Alimentation en eau	
Néant			Eau courante	
			Etablissement à construire	
			Salles de classe	
			6	
			Bureau+Magasin	
			1	
			Latrines(Nombre de cellules)	
			4	
			Citerne	
			0	
			Bâtiment à démolir	
			Néant	

2. Carte de situation du site



1/30.000

II. ATLANTIQUE
Cotonou
No.6 Dandji 2

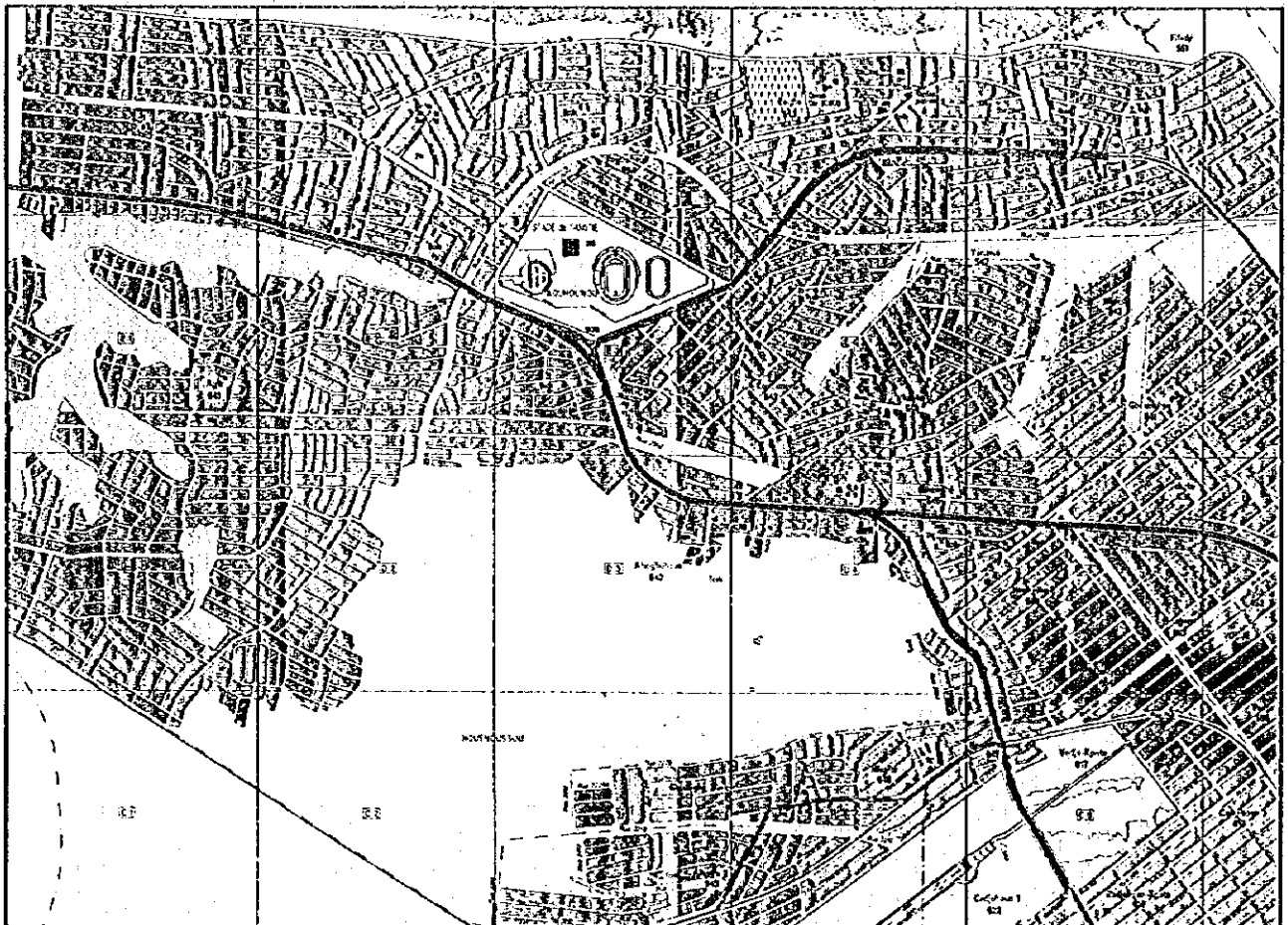


No.	Préfecture	Sous-Préfecture	Nom de l'école
II - 7	ATLANTIQUE	Cotonou	Agla-Agongbomé

1. Résultat d'étude

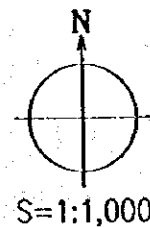
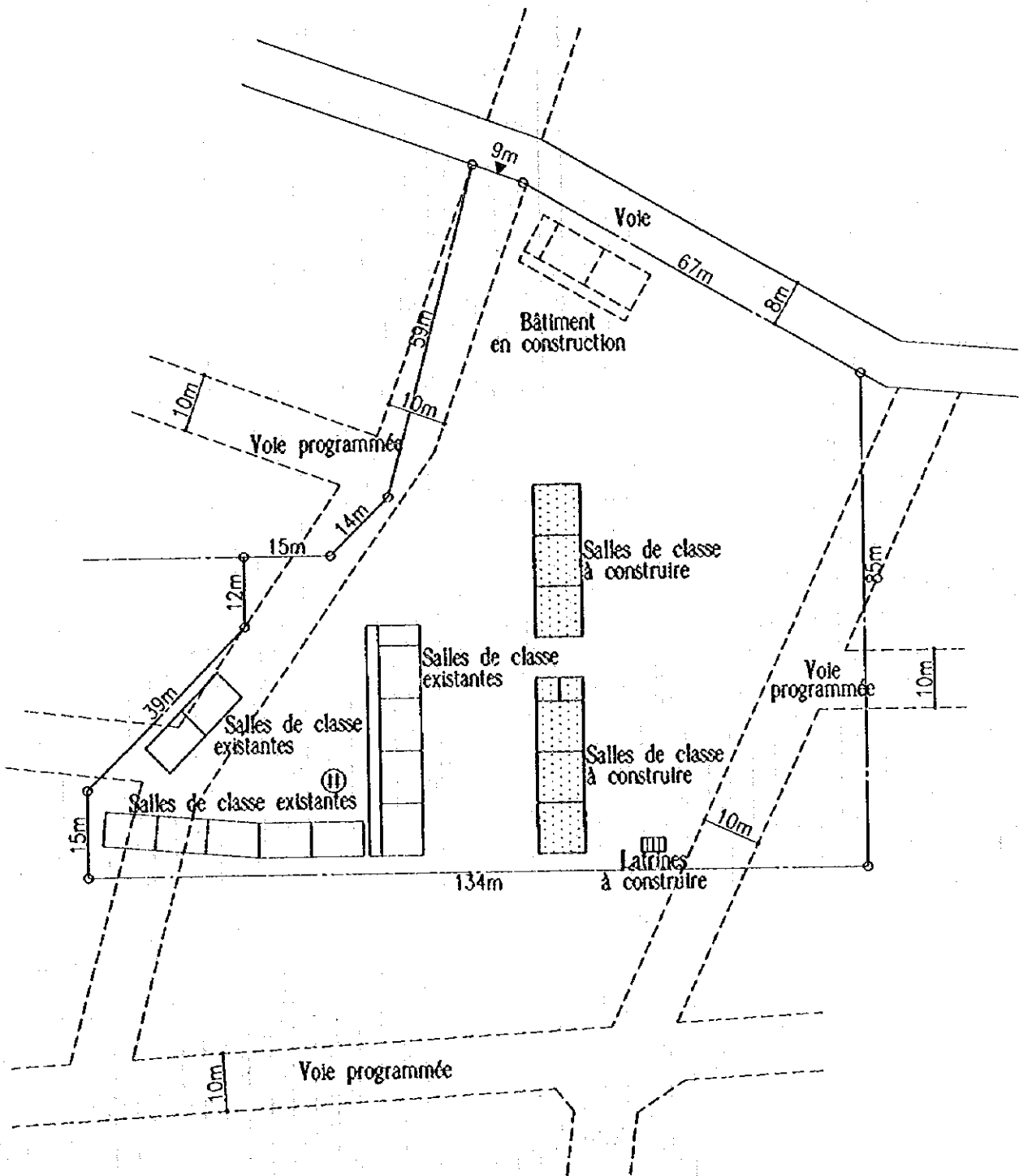
Situations actuelles de l'école			Conditions du site	
Nombre d'élève		2 8 3	Conditions de voie d'accès	Bonnes
Nombre de classes		4	Topographie du site	Plate
Nombre d'enseignants		7	Nécessité de terrassement	Non
Nombre de salles de classe	Existant	5	Alimentation en eau	Puits(tari)
	En construction	0	Etablissement à construire	
Autre ouvrage			Salles de classe	6
Bureau			Bureau+Magasin	1
			Latrines(Nombre de cellules)	4
			Citerne	0
			Bâtiment à démolir	Dans le cadre des travaux d'urbanisme

2. Carte de situation du site



1/30,000

II. ATLANTIQUE
Cotonou
No.7 Agla-Agongbomè

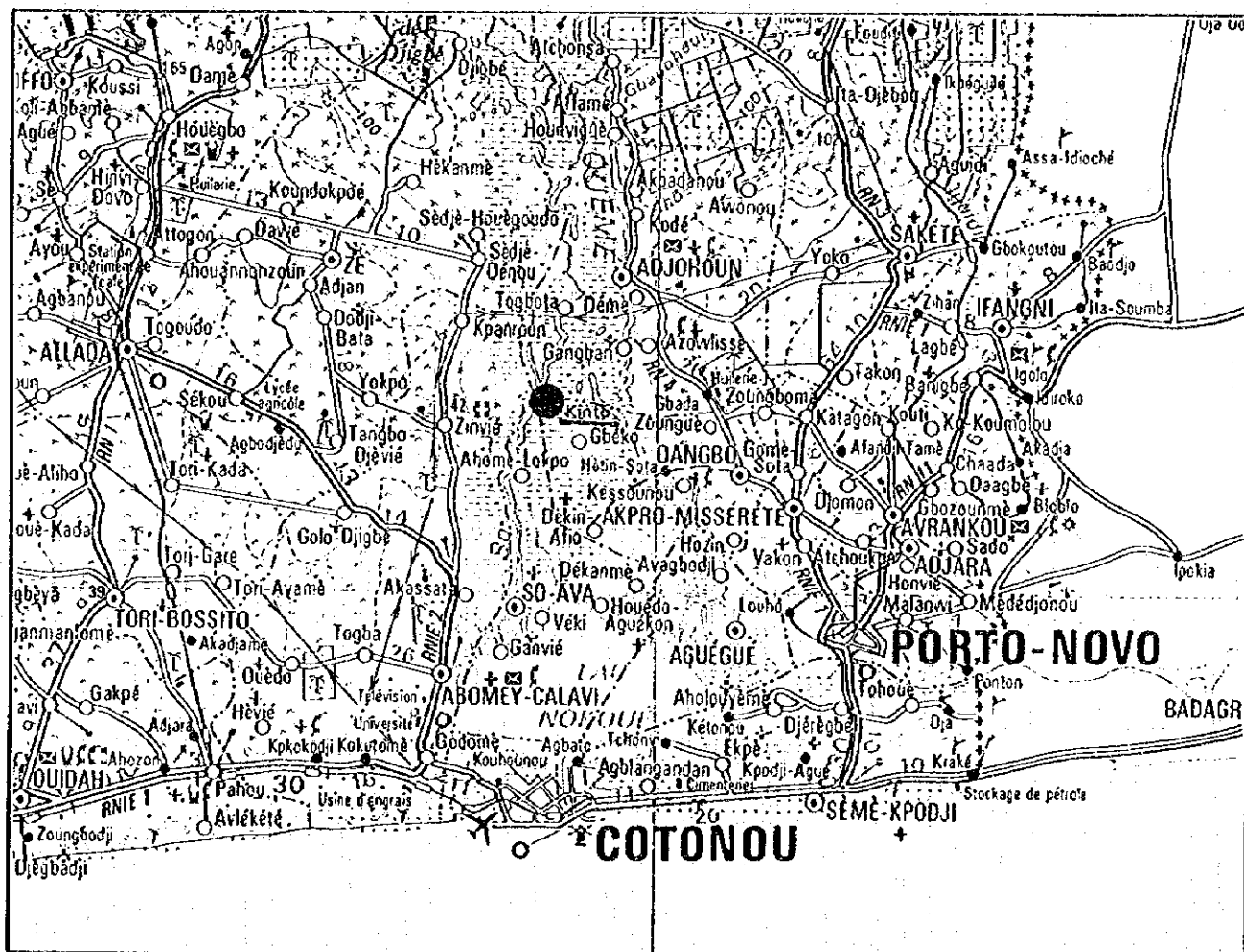


No.	Préfecture	Sous-Préfecture	Nom de l'école
II - 8	ATLANTIQUE	Sô-Awa	Kinto

1. Résultat d'étude

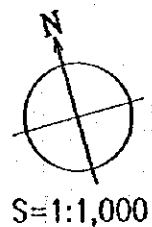
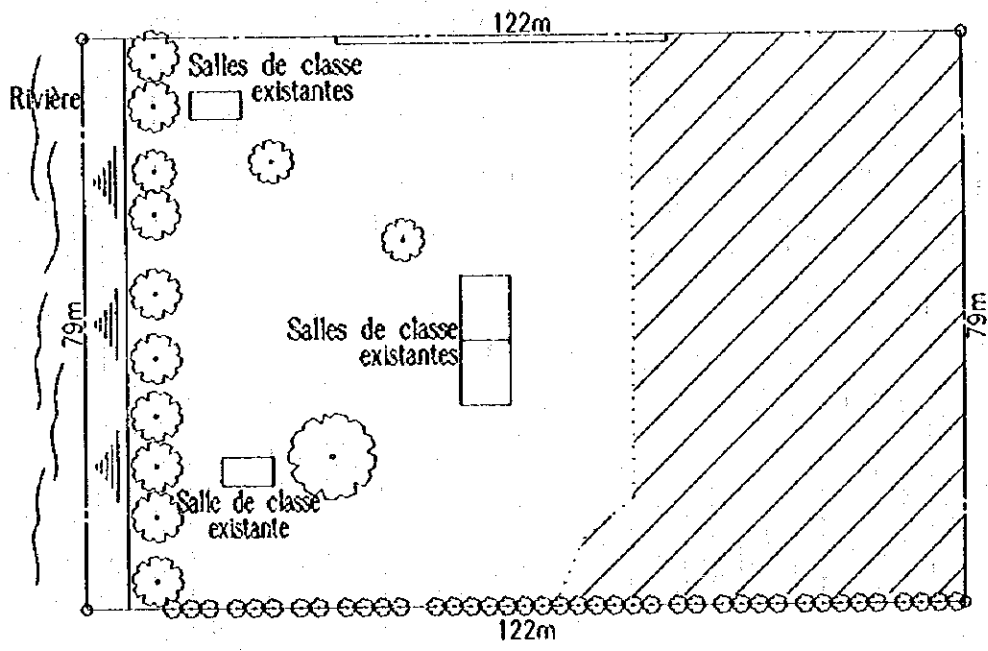
Situations actuelles de l'école		Conditions du site	
Nombre d'élève	1 4 7	Conditions de voie d'accès	Bonnes
Nombre de classes	4	Topographie du site	Plate
Nombre d'enseignants	3	Nécessité de terrassement	—
Nombre de salles de classe	Existant	Alimentation en eau	Néant
	En construction	Etablissement à construire	
Autre ouvrage		Salles de classe	—
Case		Bureau+Magasin	—
		Latrines(Nombre de cellules)	—
		Citerne	—
		Bâtiment à démolir	—

2. Carte de situation du site



1/500,000

II. ATLANTIQUE
S6-Awa
No.8 Kinto

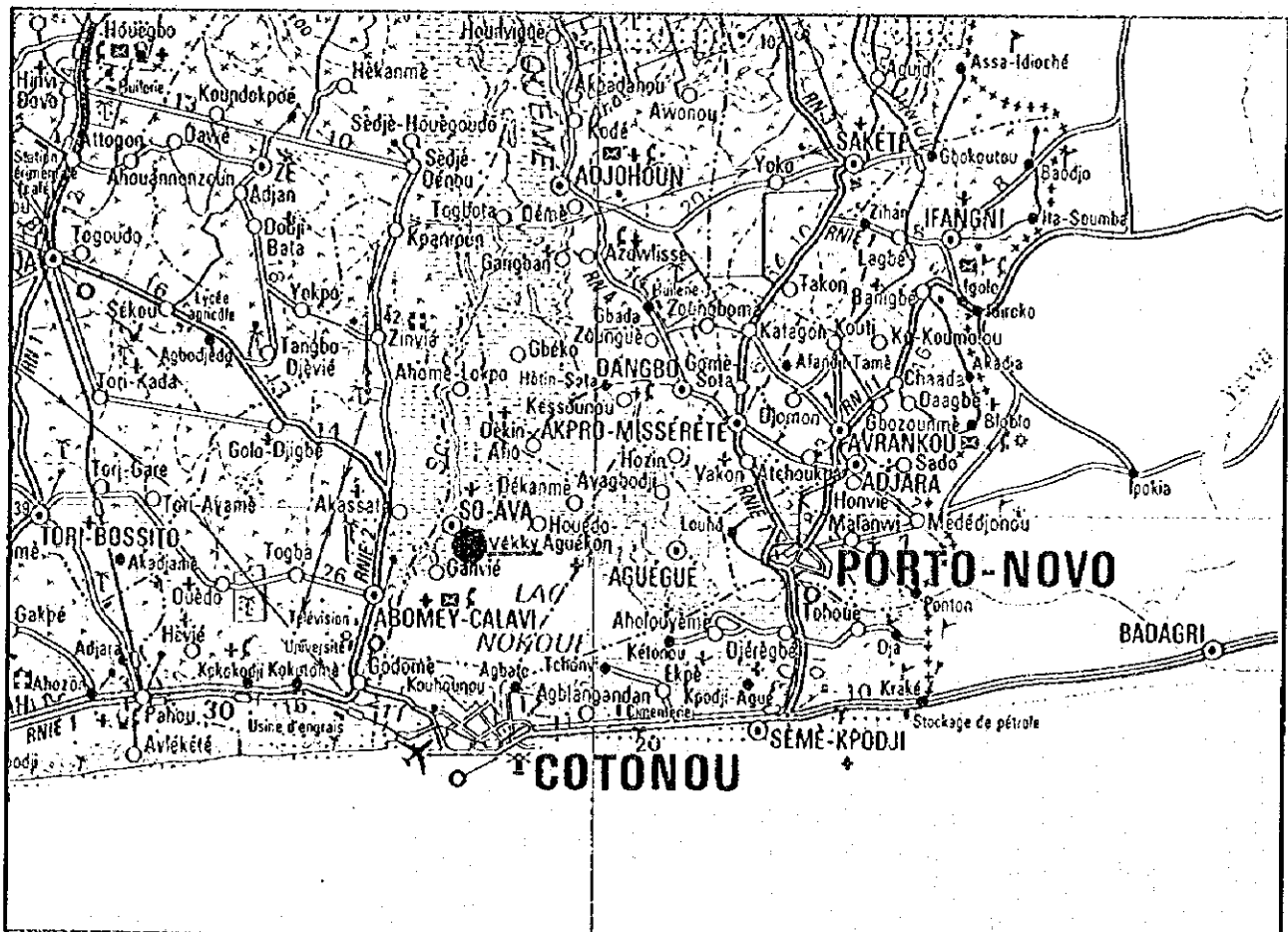


No.	Préfecture	Sous-Préfecture	Nom de l'école
II - 9	ATLANTIQUE	Sô-Awa	Vékky

1. Résultat d'étude

Situations actuelles de l'école		Conditions du site	
Nombre d'élève	1 3 0	Conditions de voie d'accès	Mauvaises
Nombre de classes	4	Topographie du site	Plate • Inondation en saison des pluies
Nombre d'enseignants	3	Nécessité de terrassement	—
Nombre de salles de classe	Existant	Alimentation en eau	Néant
	En construction	Etablissement à construire	
Autre ouvrage		Salles de classe	—
Néant		Bureau + Magasin	—
		Latrines (Nombre de cellules)	—
		Citerne	—
		Bâtiment à démolir	—

2. Carte de situation du site



1/500,000

II. ATLANTIQUE
S6-Awa
No.9 Vekky

Salles de classe existantes



Terrain de sports

