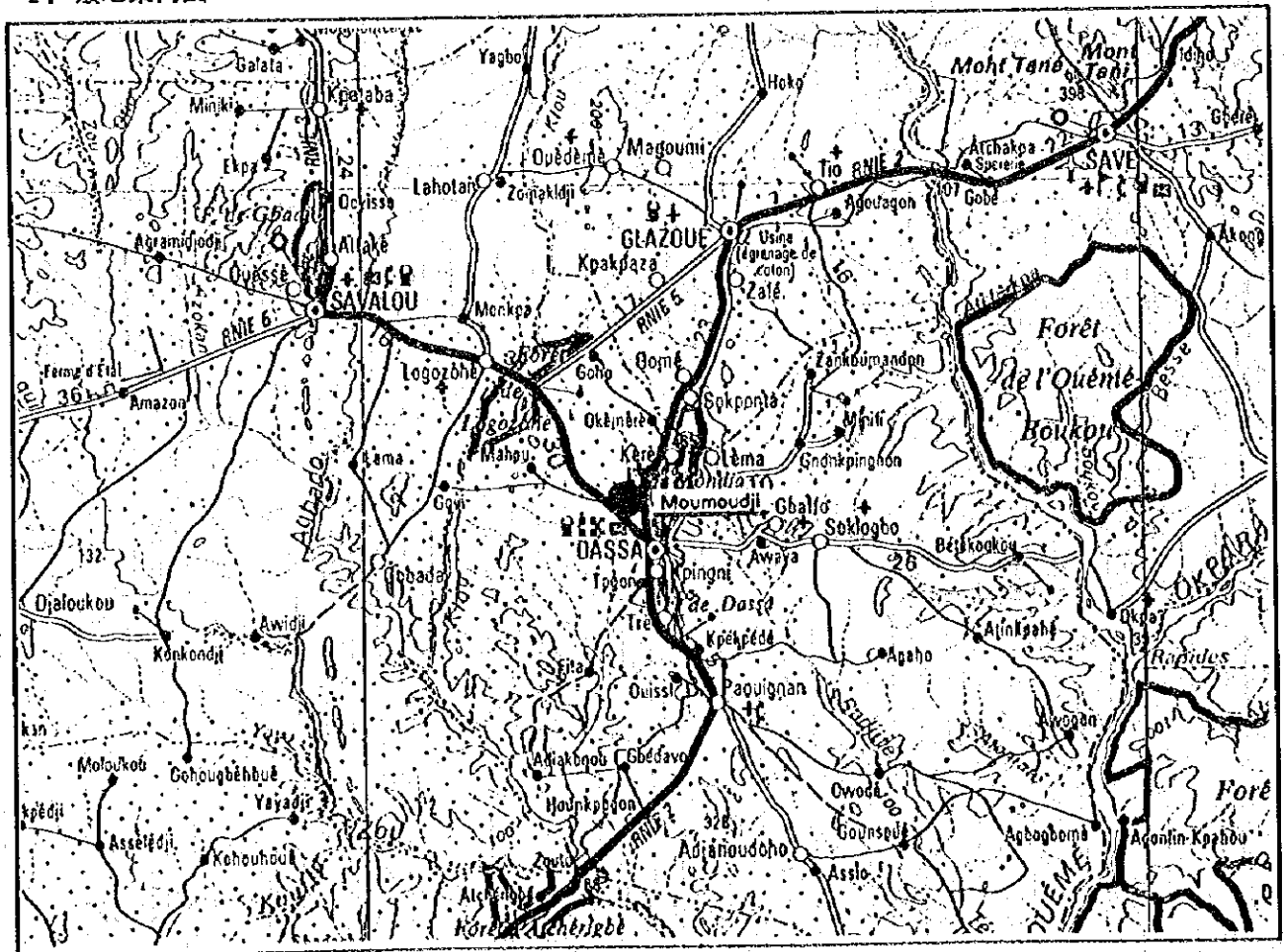


No.	県	郡	学校名
VI-18	ZOU	Dassa	Moumoudji

1. 調査概要

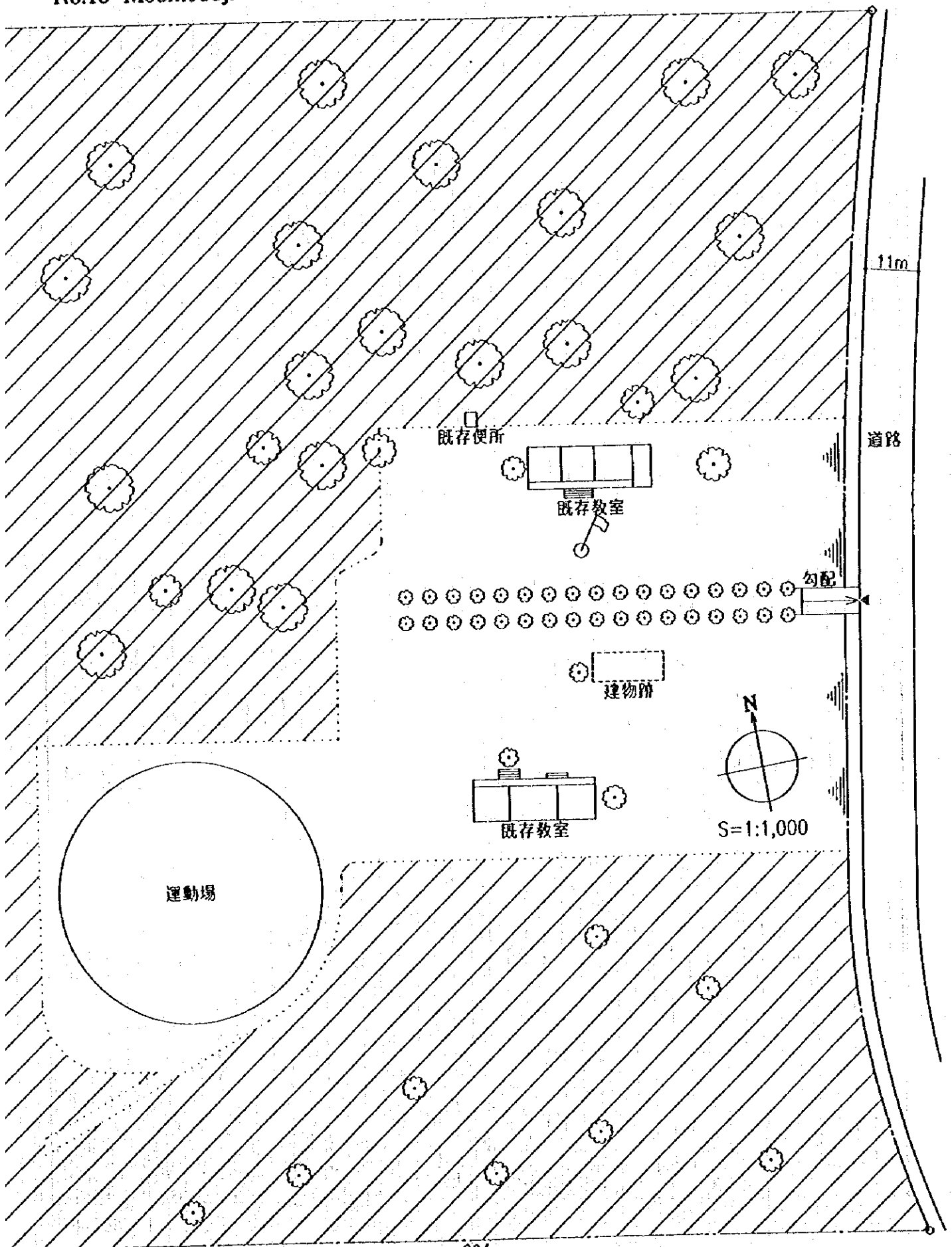
学 校 状 况	就学児童数	191		敷地 状況	アクセス道路状況	良好
	クラス数	6			敷地形状	傾斜
	教員数	6			整地必要性	-
	教室数	既存	6		給水	無
		工事途中	0		教室	-
そ の 他 施 設	倉庫・便所			実 施 施 設	校長室 + 倉庫	-
					便所 (ブース数)	-
					受水槽	-
					解体予定	-

2. 敷地案内図



1/500,000

VI. ZOU  
Dassa  
No.18 Moumoudji

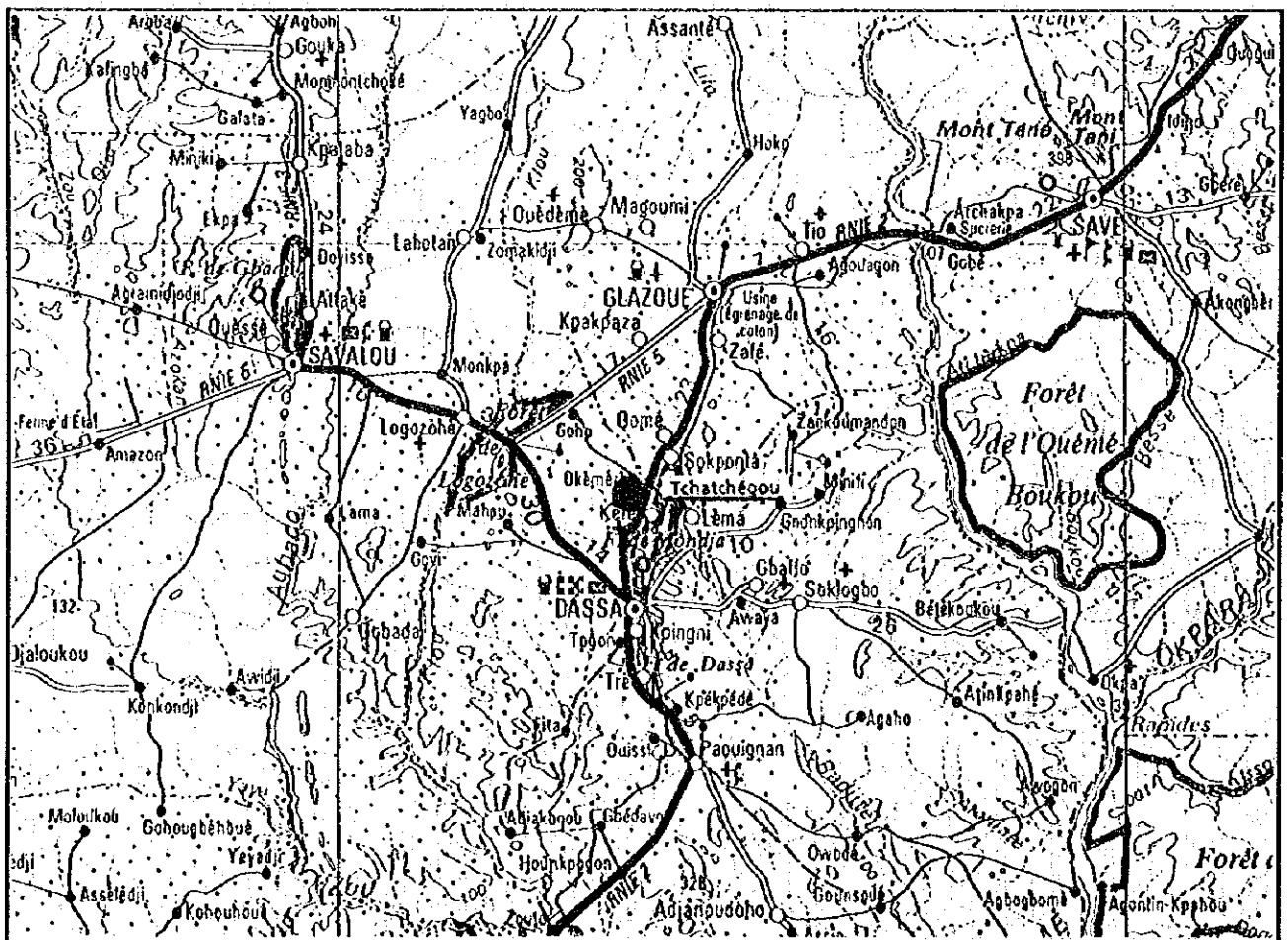


No.	県	郡	学校名
VI-19	ZOU	Dassa	Tchatchégou

### 1. 調査概要

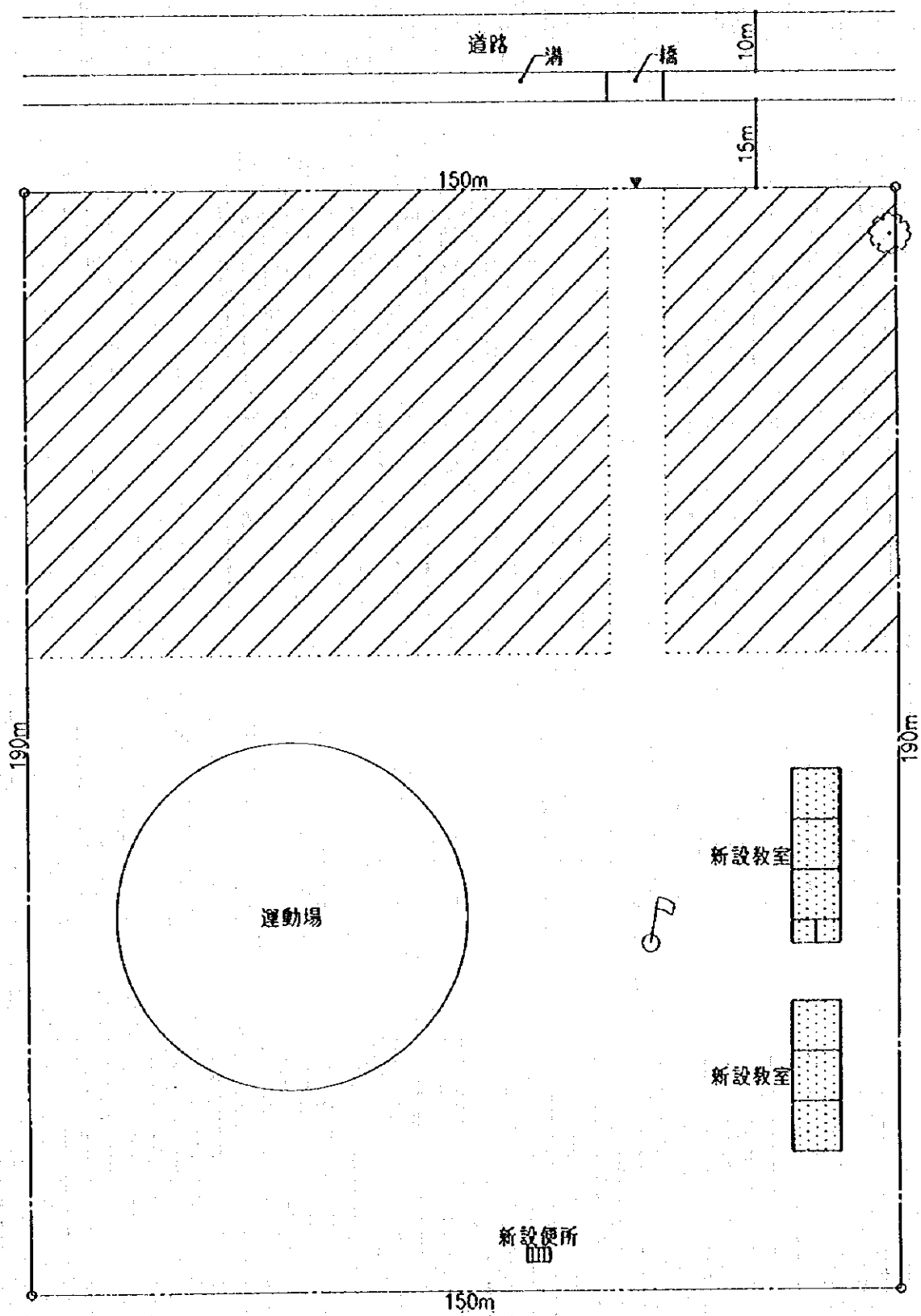
学校状況	就学児童数	175		敷地状況	アクセス道路状況	良好
	クラス数	6			敷地形状	やや傾斜
	教員数	6			整地必要性	無
	教室数	既存	0		給水	無
工事途中		0	教室	6		
その他施設	敷地移転			実施施設	校長室 + 倉庫	1
	便所				便所 (ブース数)	4
					受水槽	0
					解体予定	無

### 2. 敷地案内図



1/500,000

VI. ZOU  
 Dassa  
 No.19 Tchatchégou

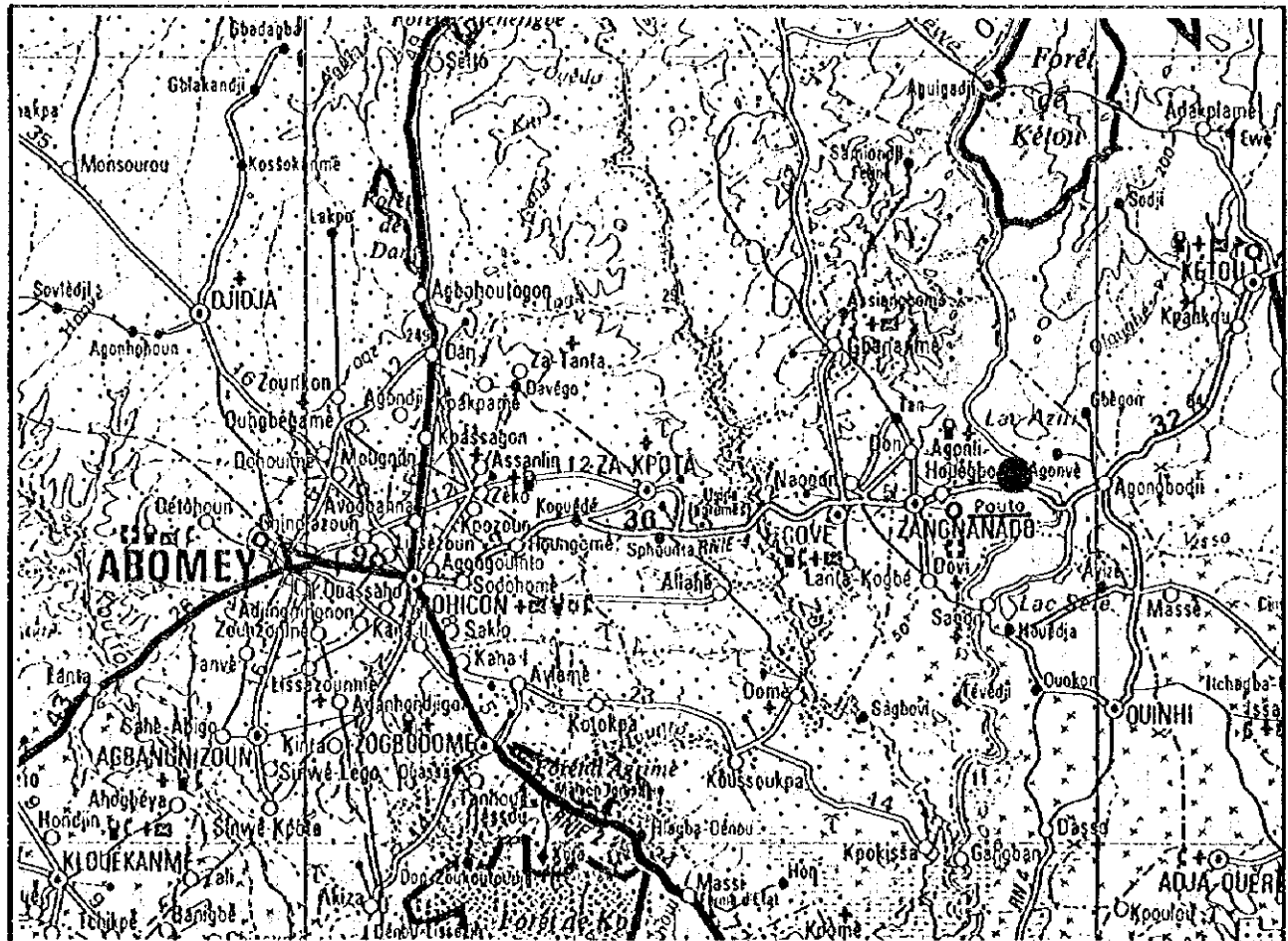


No.	県	郡	学 校 名
VI-20	ZOU	Zagnanado	Pouto

### 1. 調査概要

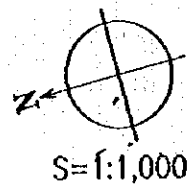
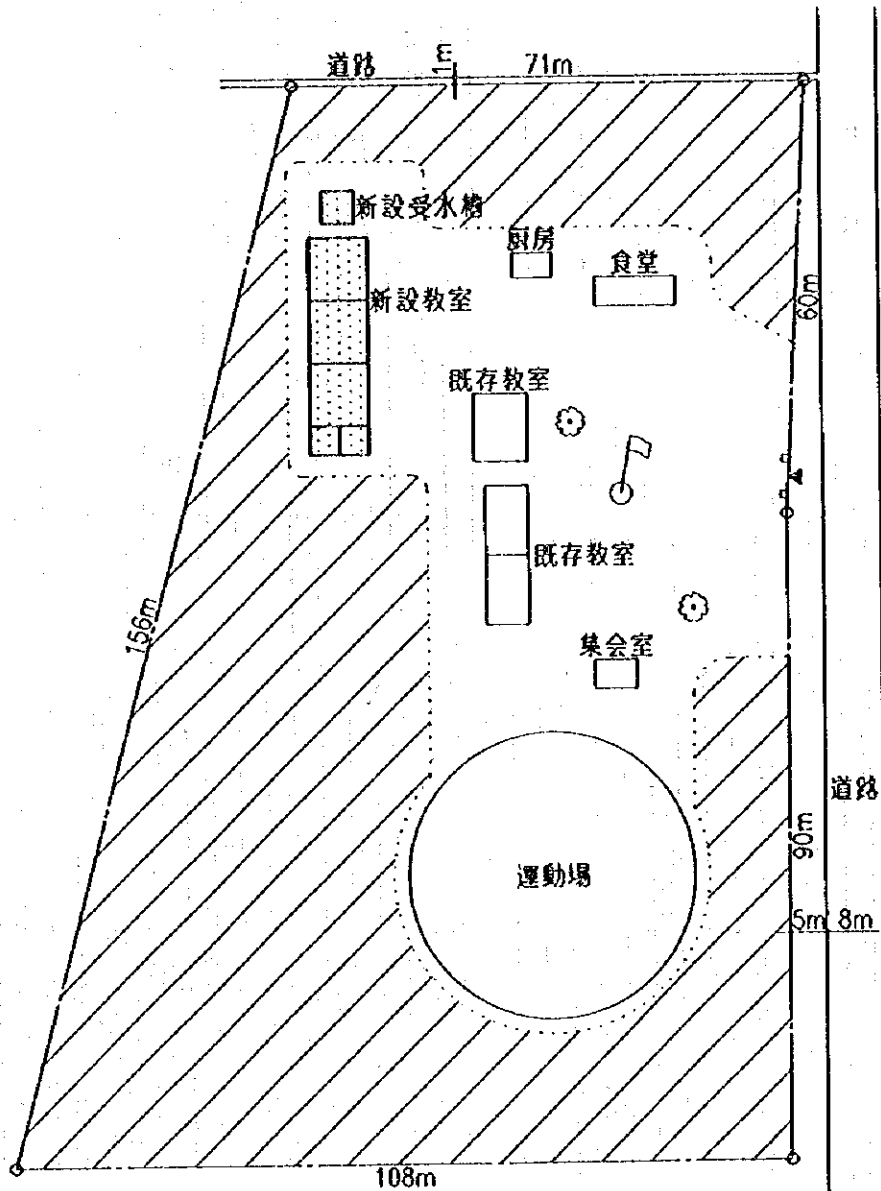
学 校 状 況	就学児童数	168		敷 地 状 況	アクセス道路状況	良好
	クラス数	6			敷地形状	平坦
	教員数	3			整地必要性	無
	教室数	既存	3		給水	無
		工事途中	0		教室	3
そ の 他 施 設	食堂・厨房・会議室			実 施 施 設	校長室＋倉庫	1
					便所(ブース数)	0
					受水槽	1
					解体予定	無

### 2. 敷地案内図



1/500,000

VI. ZOU  
Zagnanado  
No.20 Pouto

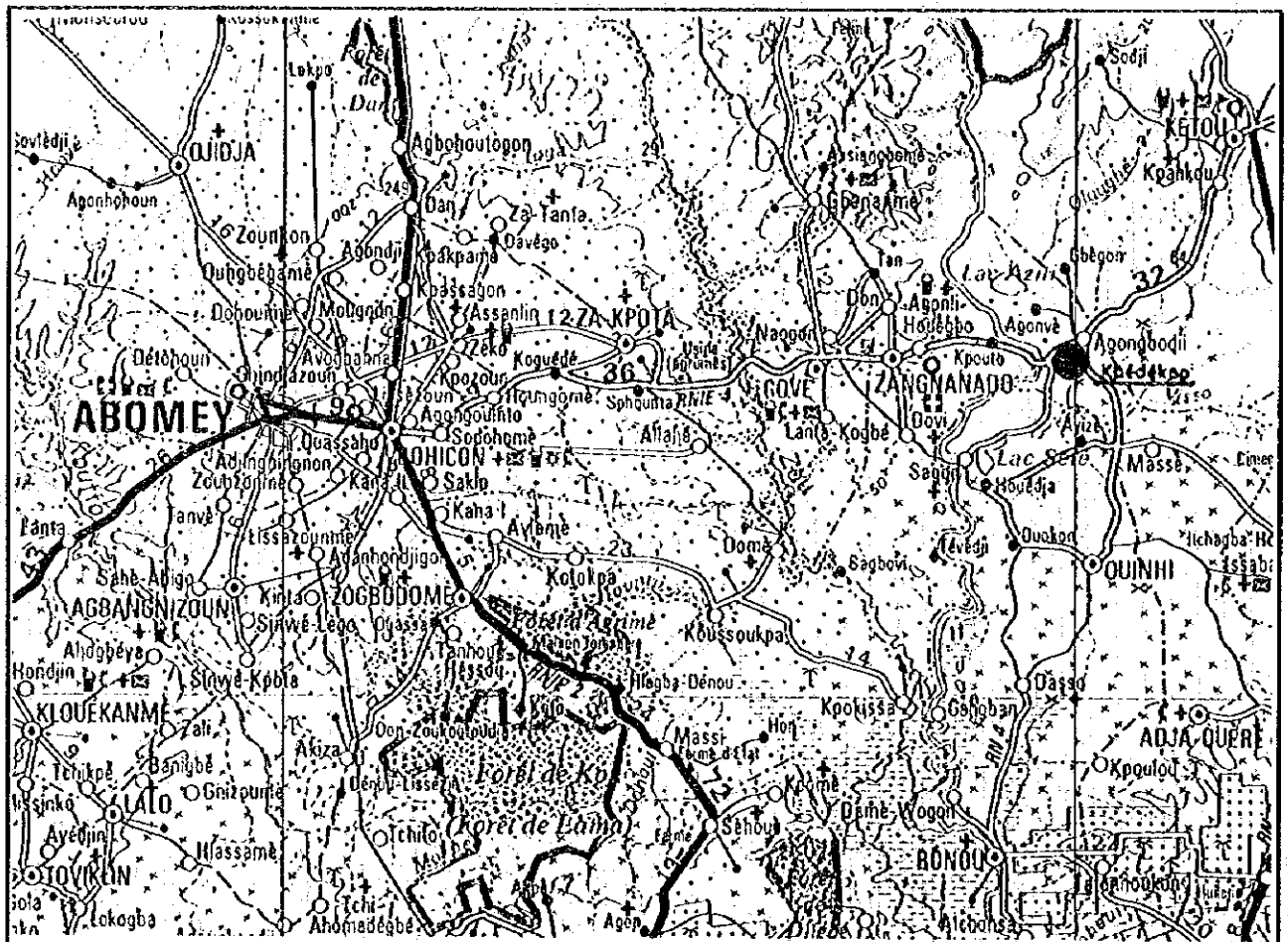


No.	県	郡	学校名
VI-21	ZOU	Zagnanado	Kpédékpo

### 1. 調査概要


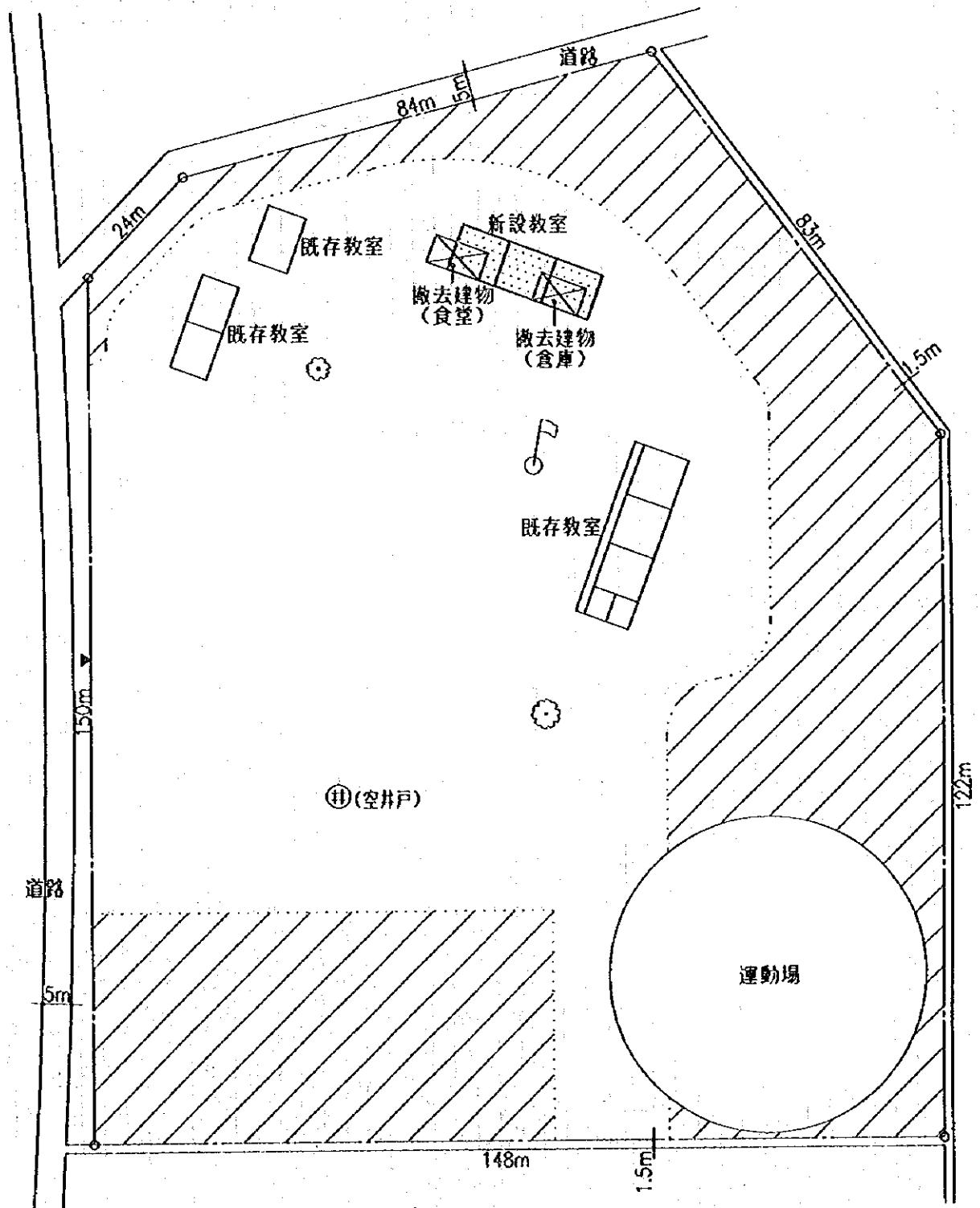
学校状況	就学児童数	278		敷地状況	アクセス道路状況	良好
	クラス数	6			敷地形状	平坦
	教員数	6			整地必要性	無
	教室数	既存	6		給水	井戸(涸れ)
		工事途中	0			
その他施設	校長室・倉庫・食堂			実施施設	教室	3
					校長室+倉庫	0
					便所(ブース数)	0
					受水槽	0
					解体予定	倉庫・食堂 各1棟

### 2. 敷地案内図



1/500,000

VI. ZOU  
 Zagnanado  
 No.21 Kpédékpo



S=1:1,000

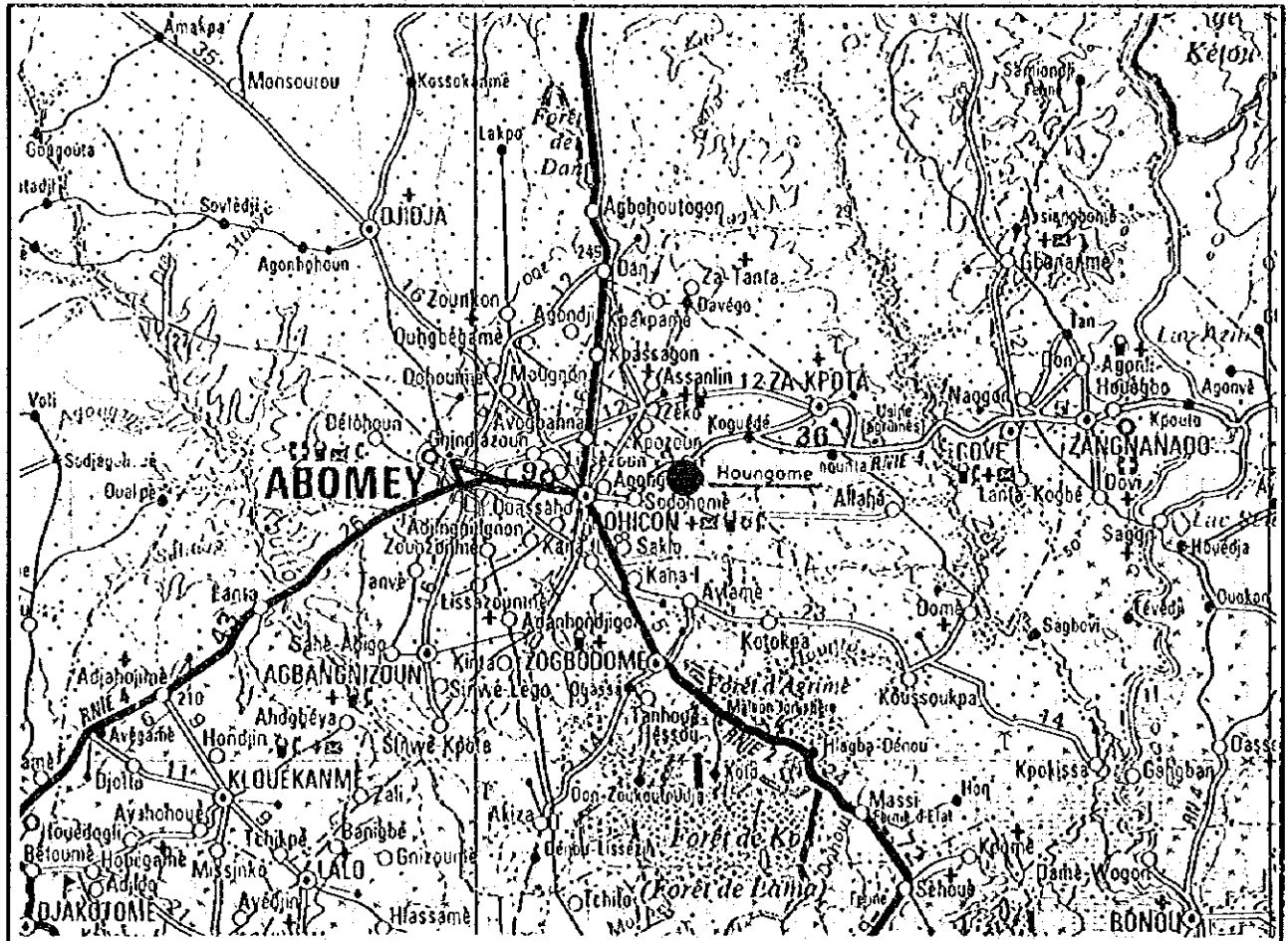


No.	県	郡	学 校 名
VI-22	ZOU	Za-Kpota	Houngome

1. 調査概要

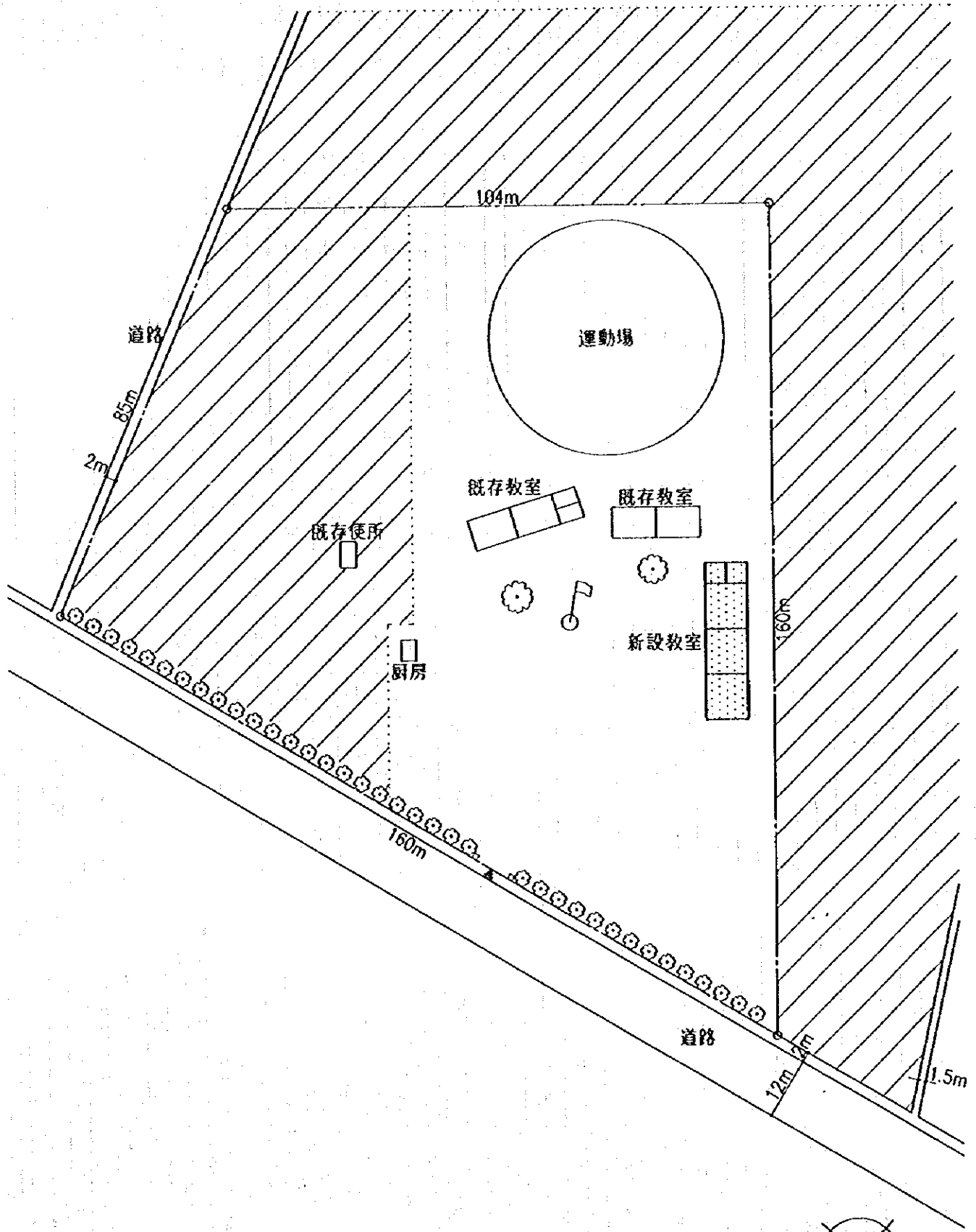
学 校 状 況	就学児童数	107		敷地状況	アクセス道路状況	良好
	クラス数	5			敷地形状	平坦
	教員数	4			整地必要性	無
	教室数	既存	4		給水	無
		工事途中	0		教室	3
	その他施設	校長室・倉庫・厨房・便所			校長室+倉庫	1
					便所(ブース数)	0
					受水槽	0
					解体予定	無

2. 敷地案内図



1/500,000

VI. ZOU  
 Za-Kpota  
 No.22 Houngome

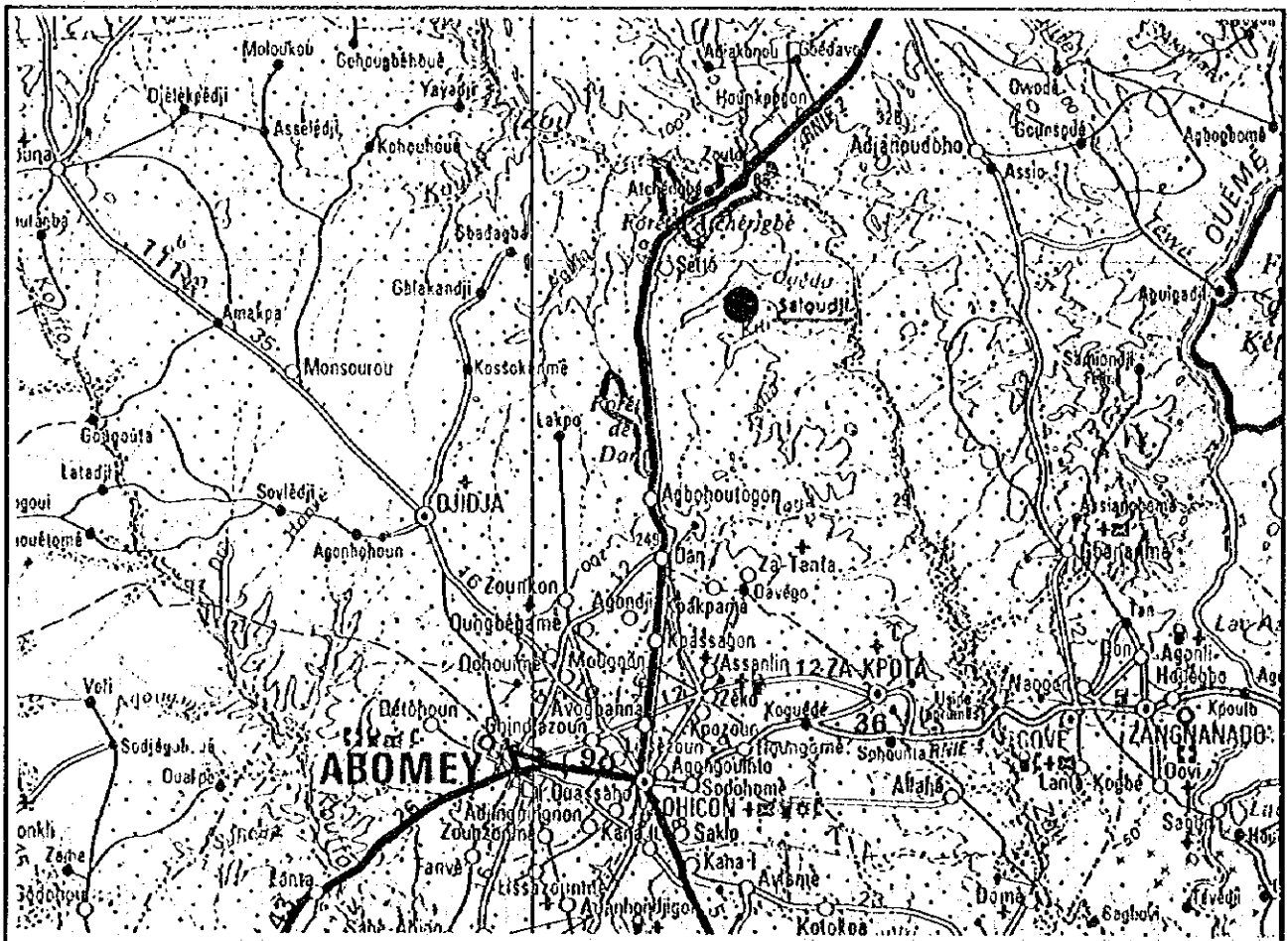


No.	県	郡	学 校 名
VI-23	ZOU	Djidja	Saloudji

1. 調査概要

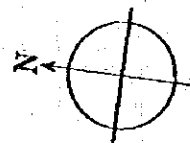
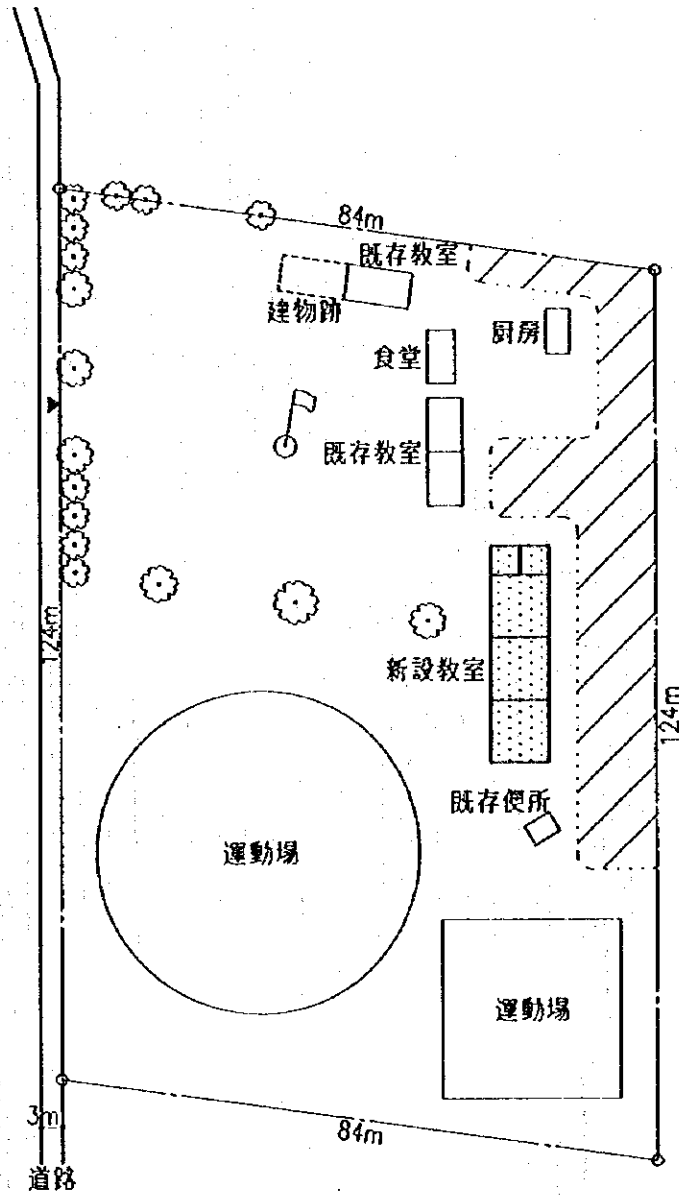
学 校 状 况	就学児童数	141		敷 地 状 况	アクセス道路状況	良好
	クラス数	5			敷地形状	平坦
	教員数	3			整地必要性	無
	教室数	既存	3		給水	無
		工事途中	0		教室	3
	そ の 他 施 設	食堂・厨房・便所			校長室＋倉庫	1
			便所（ブース数）	0		
			受水槽	0		
			解体予定	無		

2. 敷地案内図



1/500,000

VI. ZOU  
Djida  
No.23 Saloudji



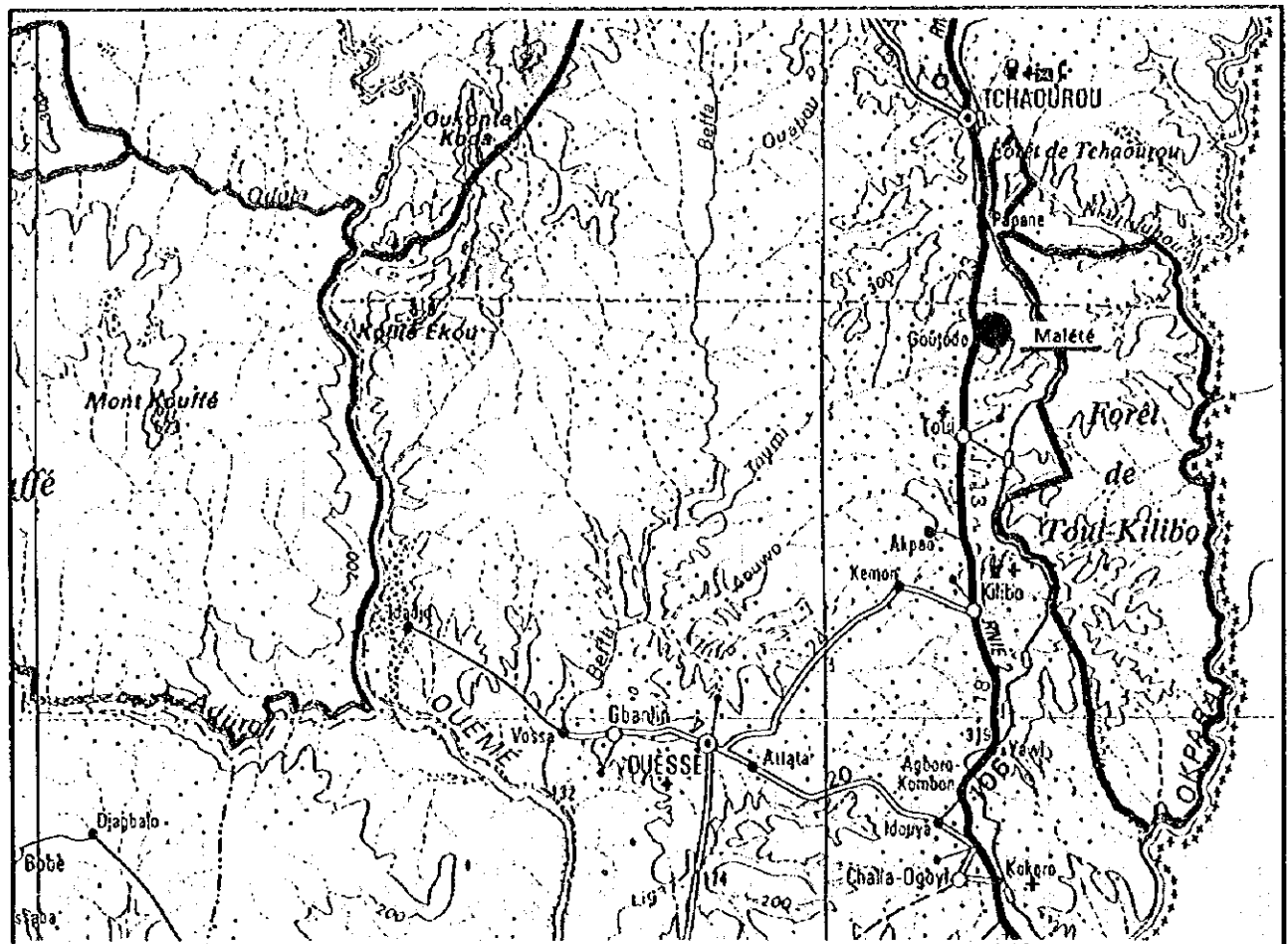
S=1:1,000

No.	県	郡	学校名
VI-24	ZOU	Ouessè	Malété

1. 調査概要

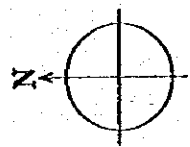
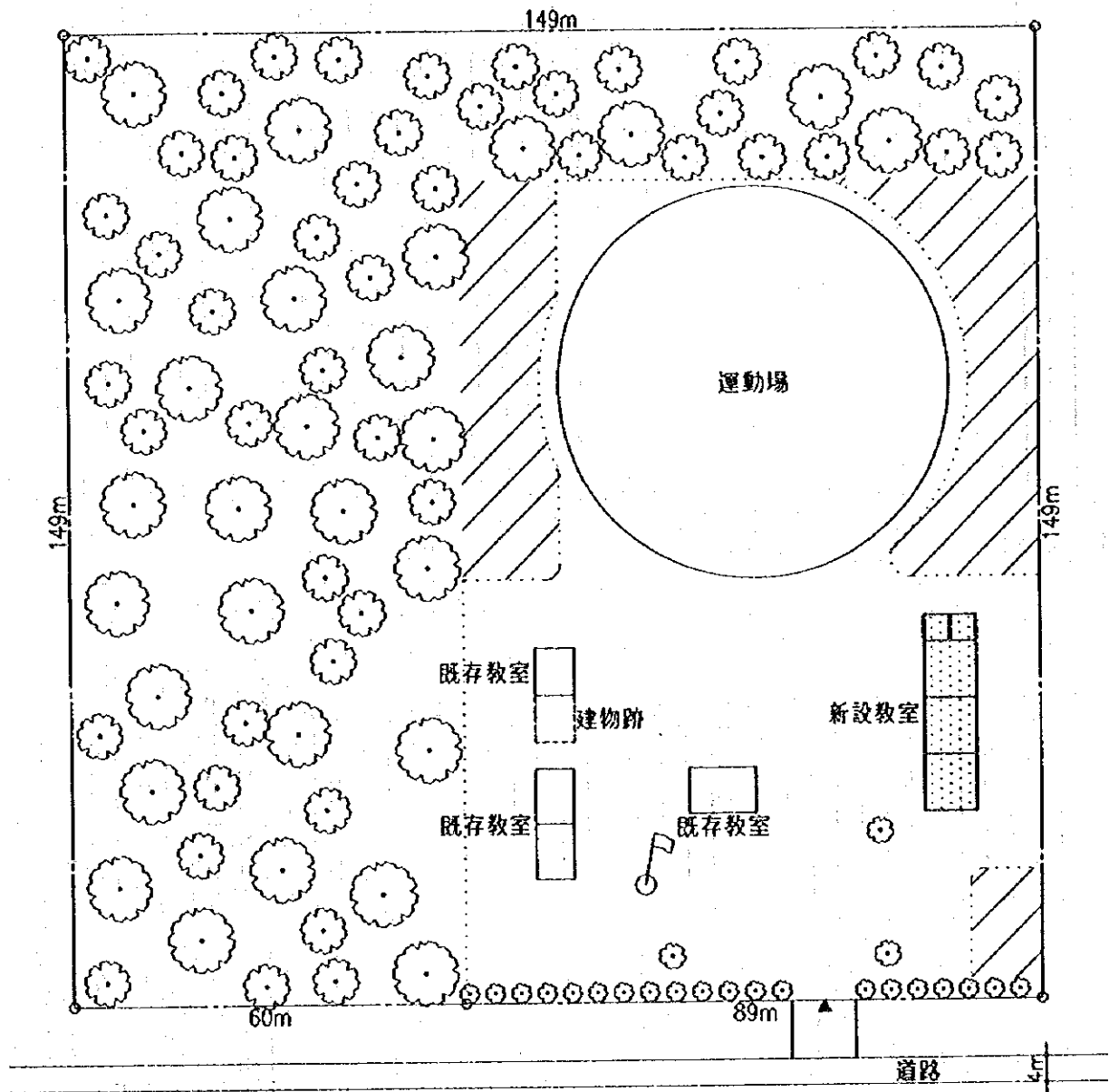
学校状況	就学児童数	144		敷地状況	アクセス道路状況	良好
	クラス数	4			敷地形状	平坦
	教員数	5			整地必要性	無
	教室数	既存	4		給水	無
		工事途中	0		教室	3
その他施設	無			実施施設	校長室+倉庫	1
					便所(ブース数)	0
					受水槽	0
					解体予定	無

2. 敷地案内図



1/500,000

VI. ZOU  
 Ouèssè  
 No.24 Malété



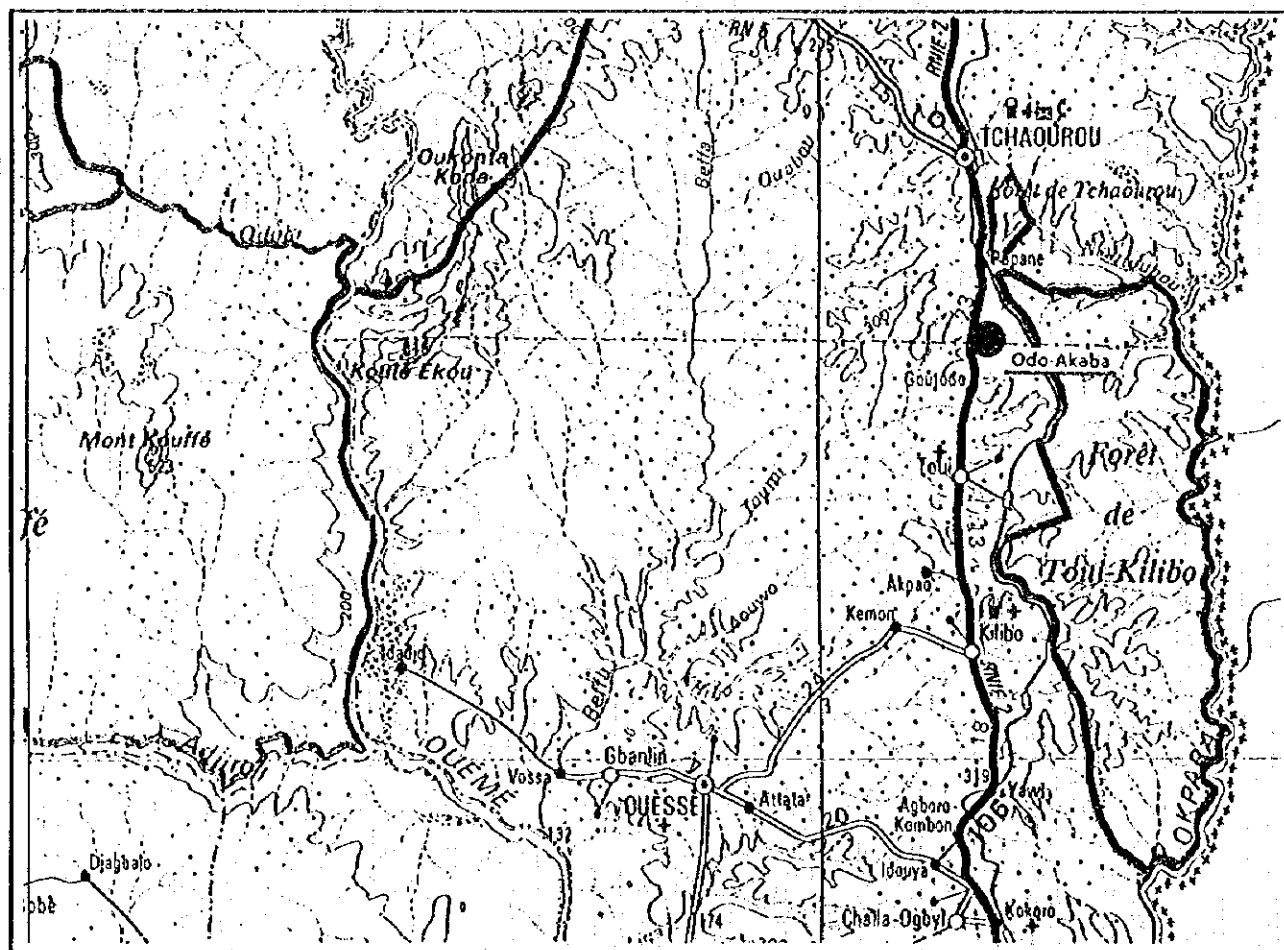
S=1:1,000

No.	県	郡	学校名
VI-25	ZOU	Ouèssè	Odo-Akaba

### 1. 調査概要

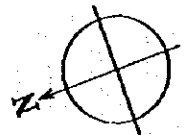
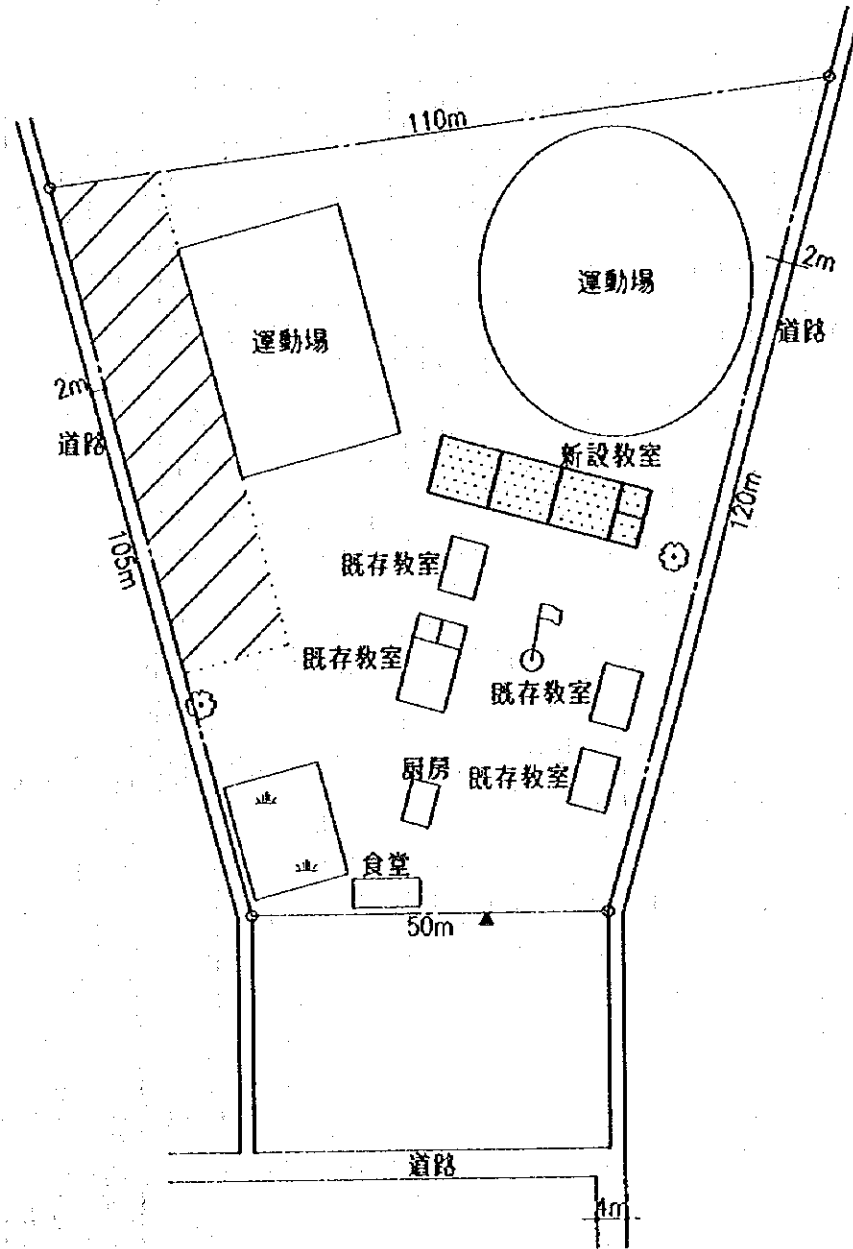
学校状況	就学児童数	184		敷地状況	アクセス道路状況	良好
	クラス数	4			敷地形状	やや傾斜
	教員数	4			整地必要性	無
	教室数	既存	4		給水	無
		工事途中	0		教室	3
その他施設	校長室・倉庫・食堂・厨房			実施施設	校長室 + 倉庫	1
					便所 (ブース数)	0
					受水槽	0
					解体予定	無

### 2. 敷地案内図



1/500,000

VI. ZOU  
 Ouèssè  
 No.25 Odo-Akaba



S=1:1,000

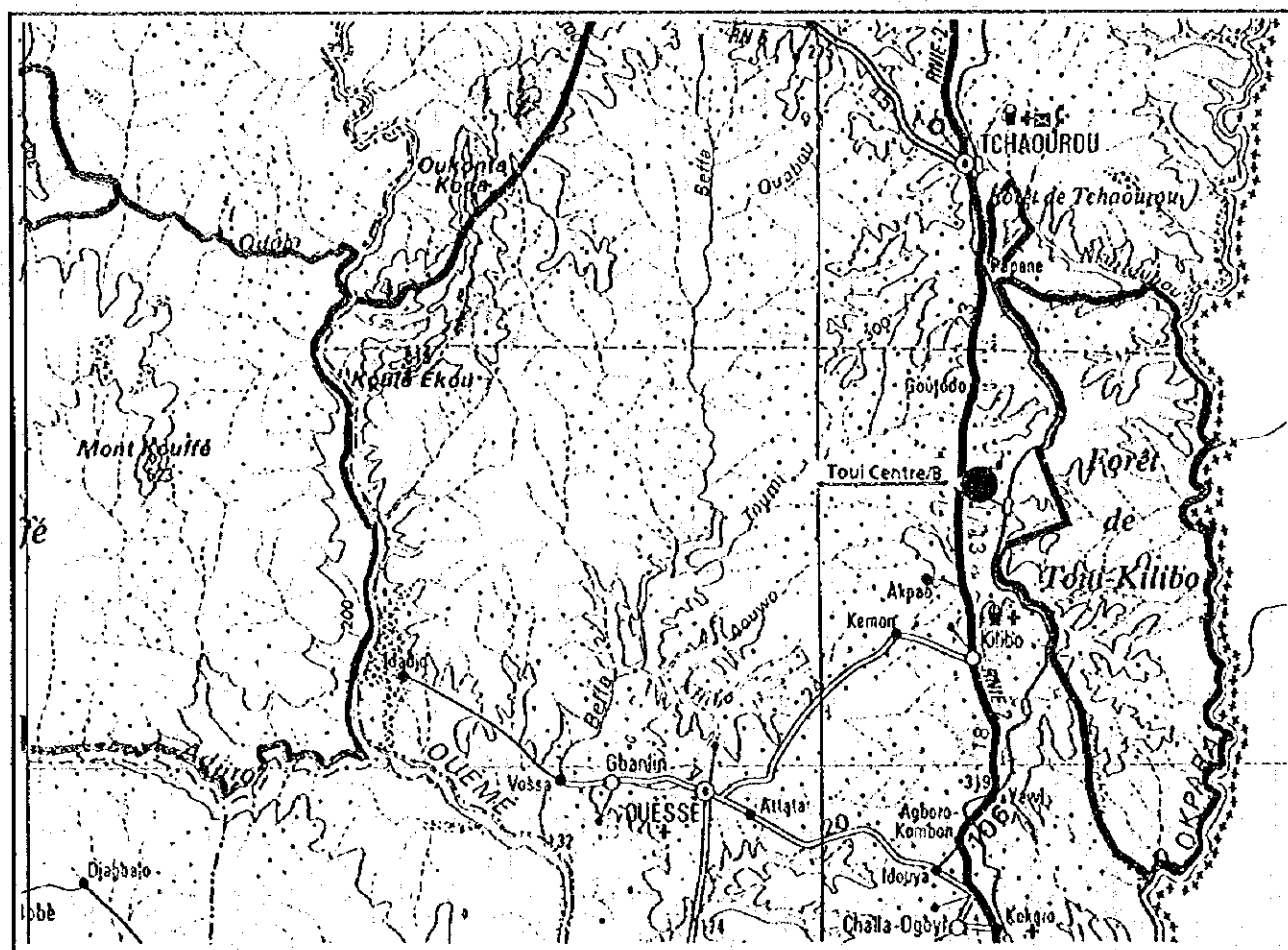


No.	県	郡	学校名
VI-26	ZOU	Ouèssè	Toui Centre/B

### 1. 調査概要

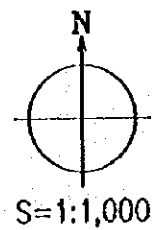
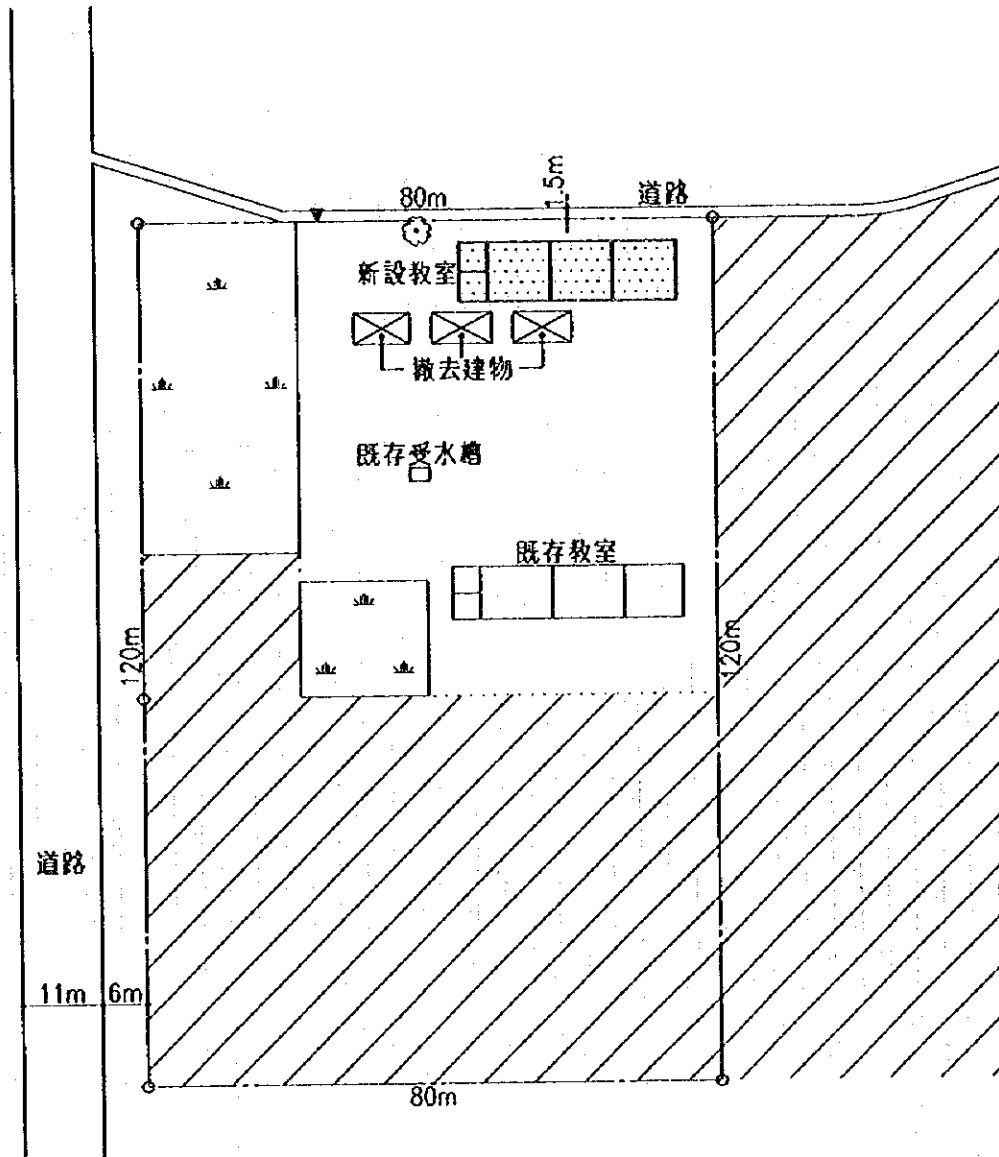
学校状況	就学児童数	199		敷地状況	アクセス道路状況	良好
	クラス数	5			敷地形状	平坦
	教員数	6			整地必要性	無
	教室数	既存	6		給水	水槽(蓋無し)
		工事途中	0			
その他施設	校長室・倉庫・食堂・厨房			実施施設	教室	3
					校長室+倉庫	1
					便所(ブース数)	0
					受水槽	0
				解体予定	教室3棟	

### 2. 敷地案内図



1/500,000

VI. ZOU  
 Ouèssè  
 No.26 Toul Centre/B











JICA