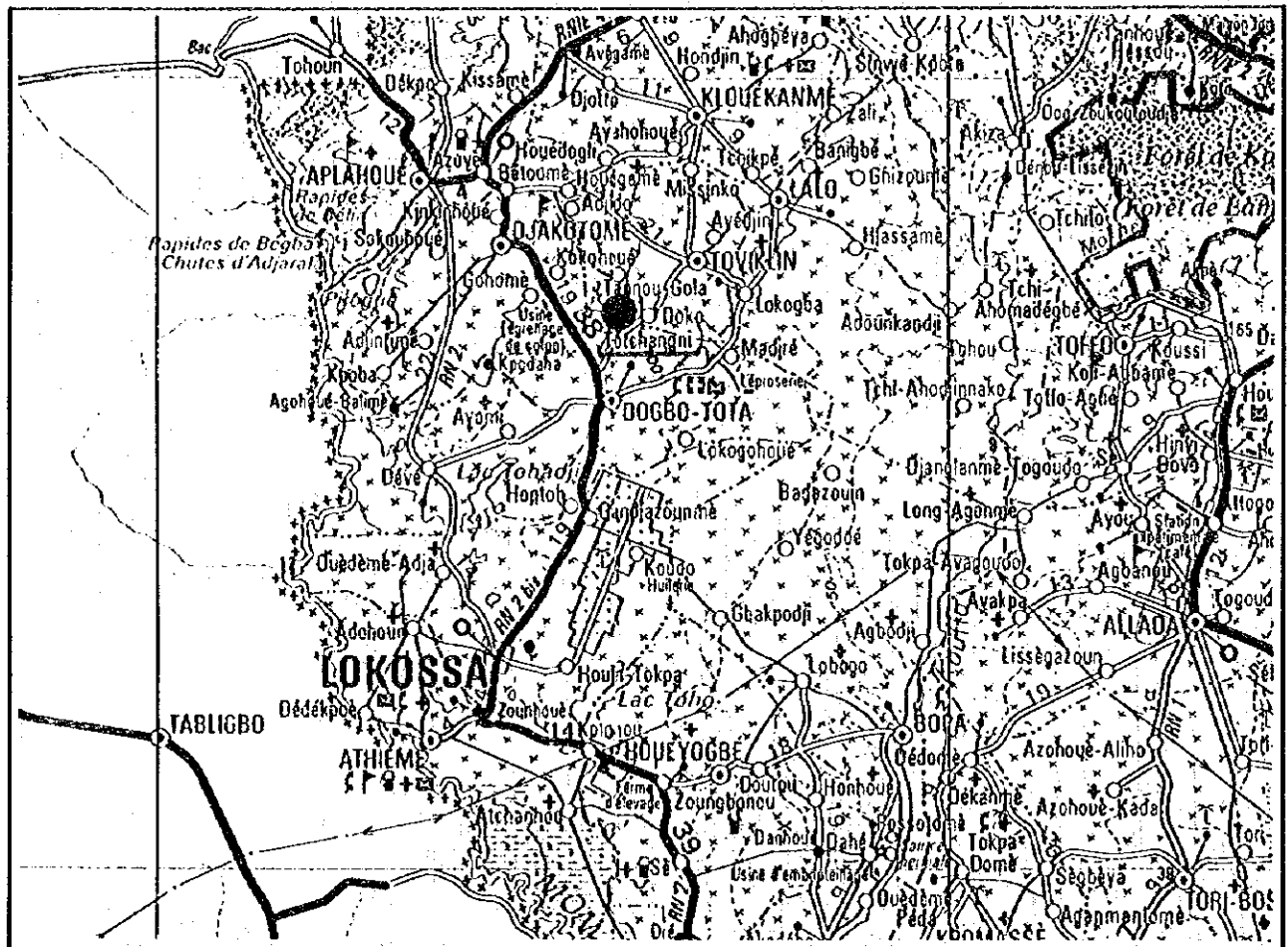


No.	県	郡	学 校 名
IV-11	MONO	Dogbo-Tota	Tochangni

1. 調査概要

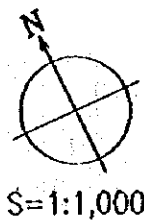
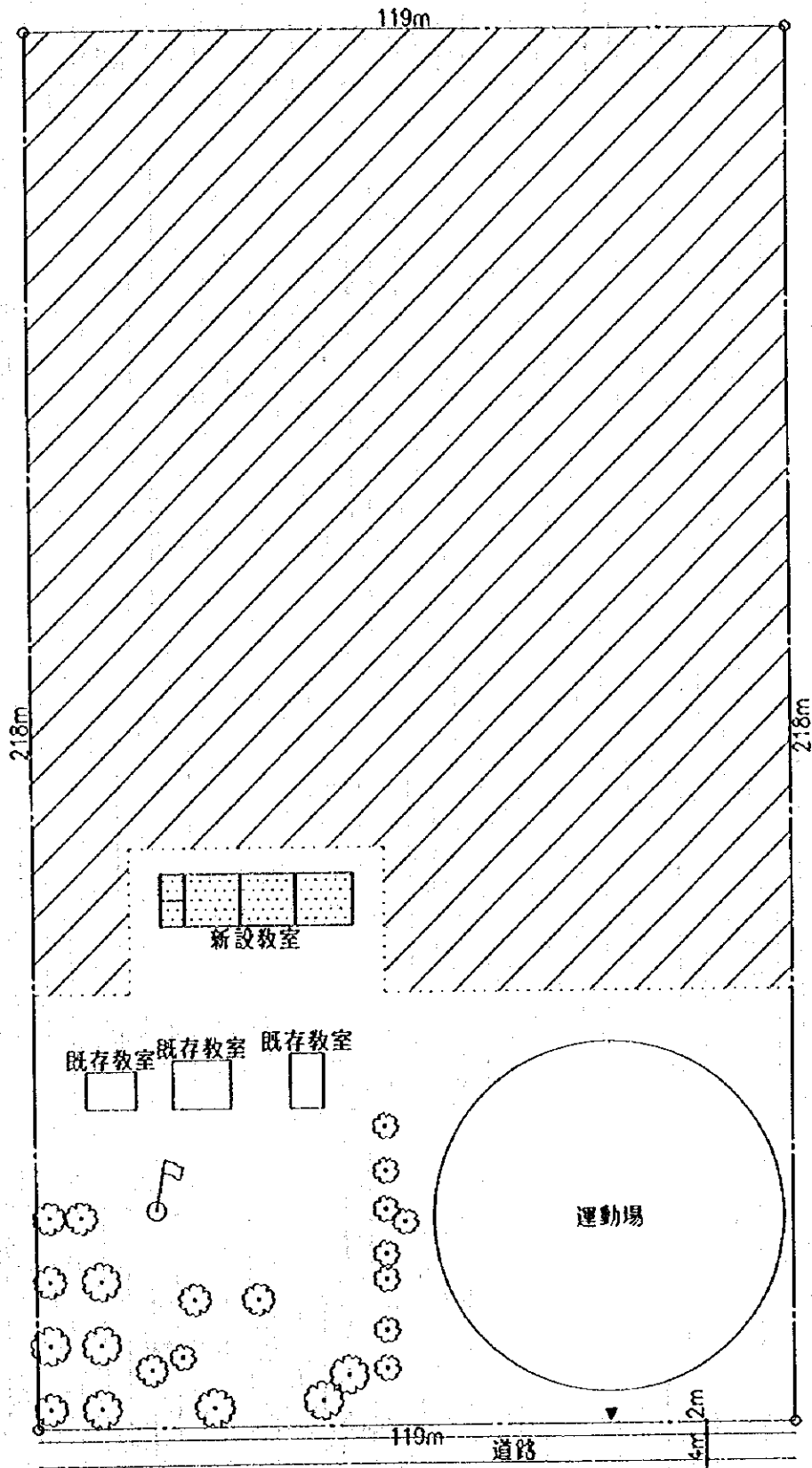
学 校 状 況	就学児童数	141		敷 地 状 況	アクセス道路状況	良好
	クラス数	3			敷地形状	やや傾斜
	教員数	3			整地必要性	無
	教室数	既存	3		給水	無
		工事途中	0		教室	3
そ の 他 施 設	無			実 施 施 設	校長室+倉庫	1
					便所(ブース数)	0
					受水槽	0
					解体予定	無

2. 敷地案内図



1/500,000

IV. MONO
 Dogbo-Tota
 No.11 Tochangni

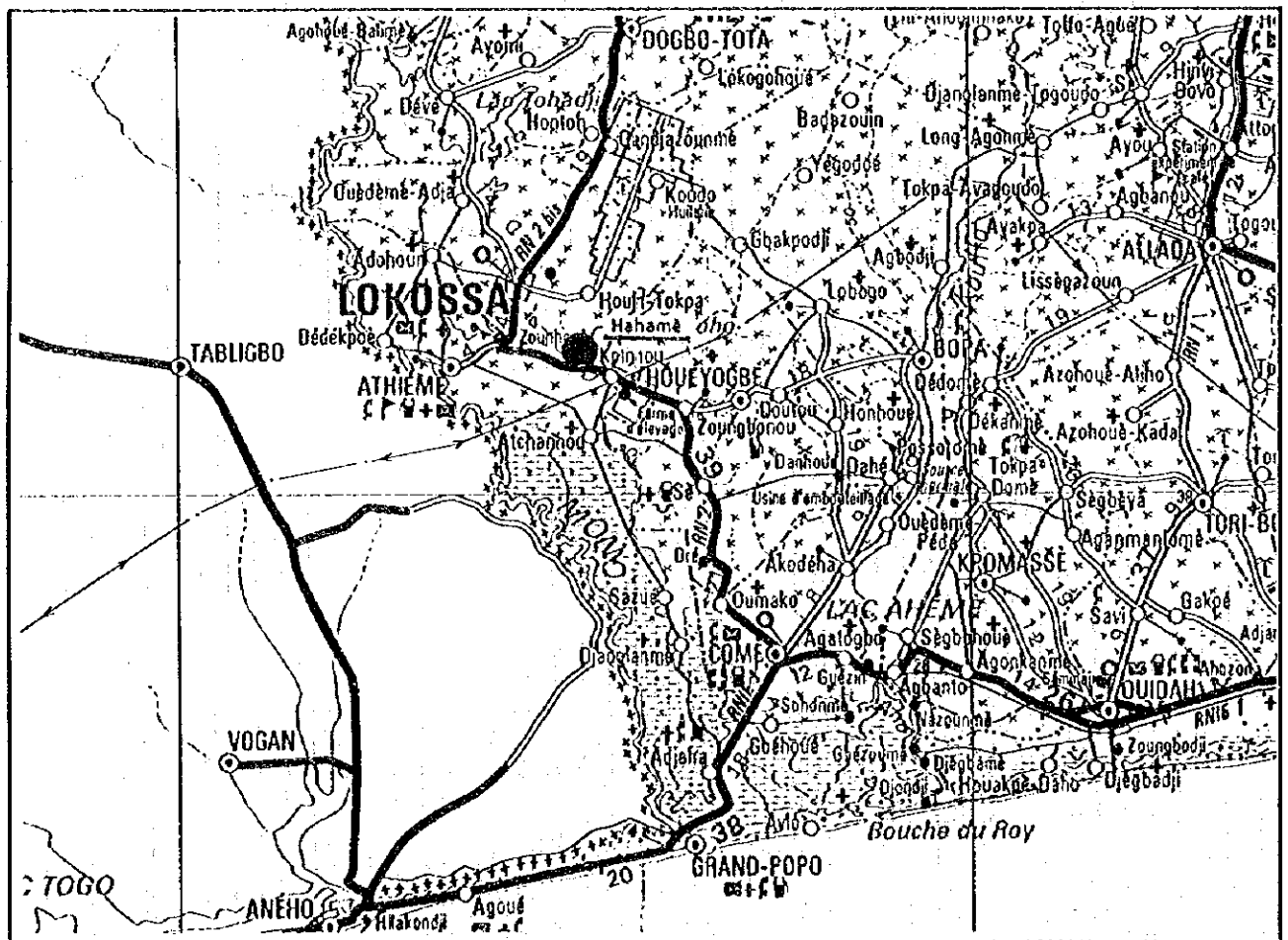


No.	県	郡	学 校 名
IV-12	MONO	Athiémé	Hahamé

1. 調査概要

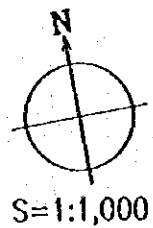
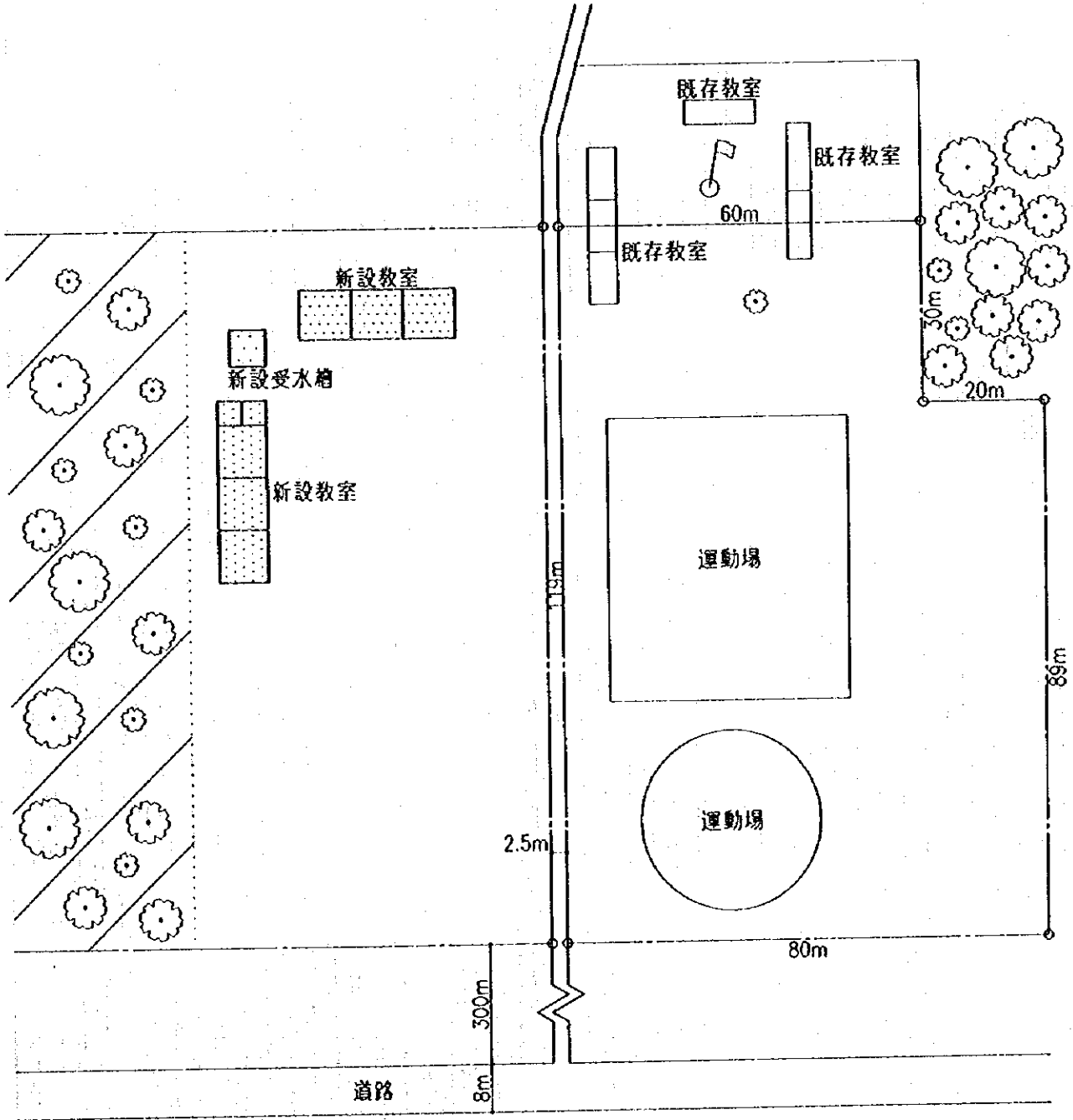
学 校 状 況	就学児童数	286		敷 地 状 況	アクセス道路状況	良好
	クラス数	6			敷地形状	平坦
	教員数	6			整地必要性	無
	教室数	既 存	6		給 水	無
		工事途中	0		教 室	6
そ の 他 施 設	無			実 施 施 設	校長室 + 倉庫	1
					便所 (ブース数)	0
					受 水 槽	1
					解 体 予 定	無

2. 敷地案内図



1/500,000

IV. MONO
Athiémé
No.12 Hahamé

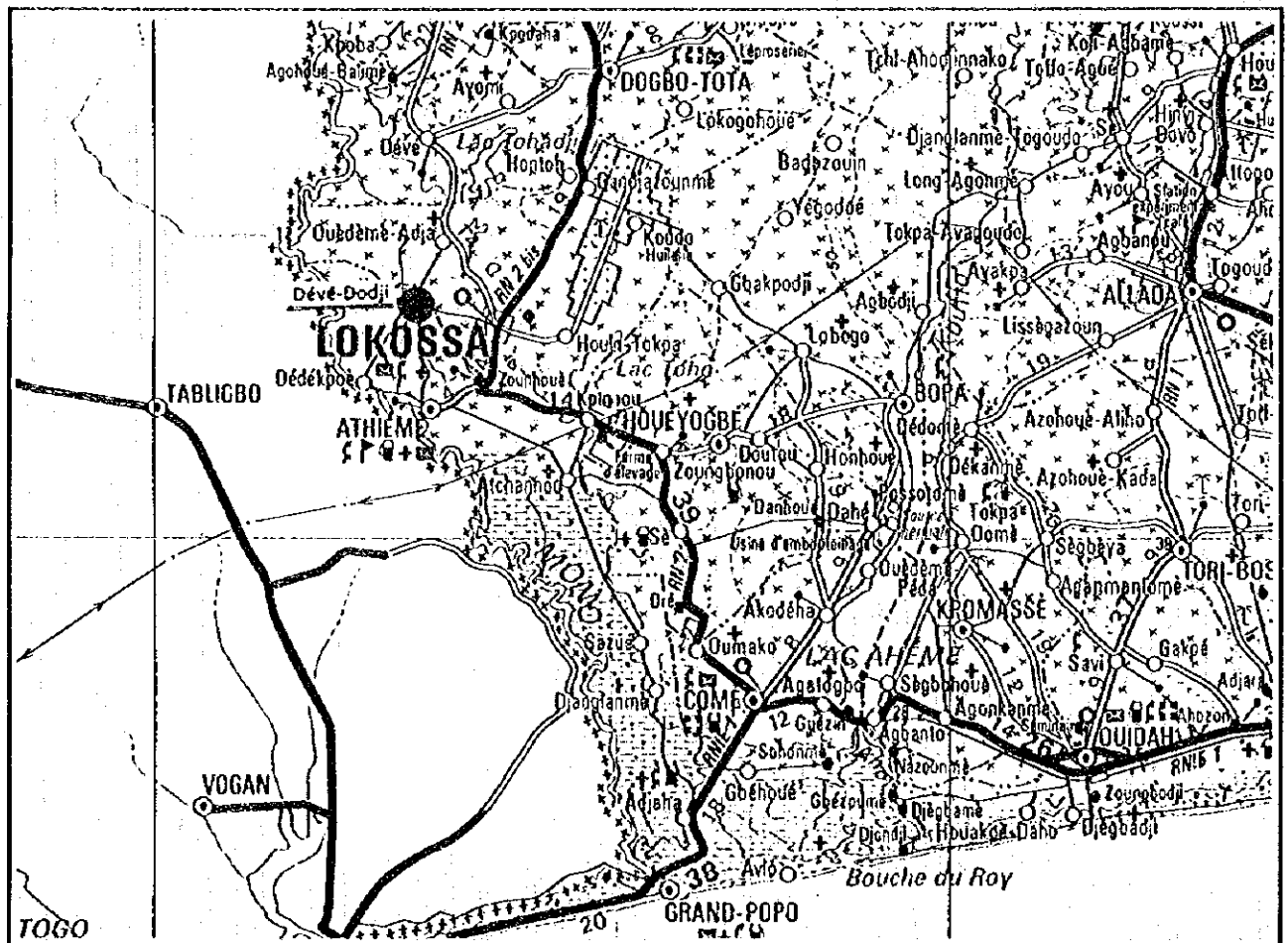


No.	県	郡	学 校 名
IV-13	MONO	Athiémé	Dévé-Dodji

1. 調査概要

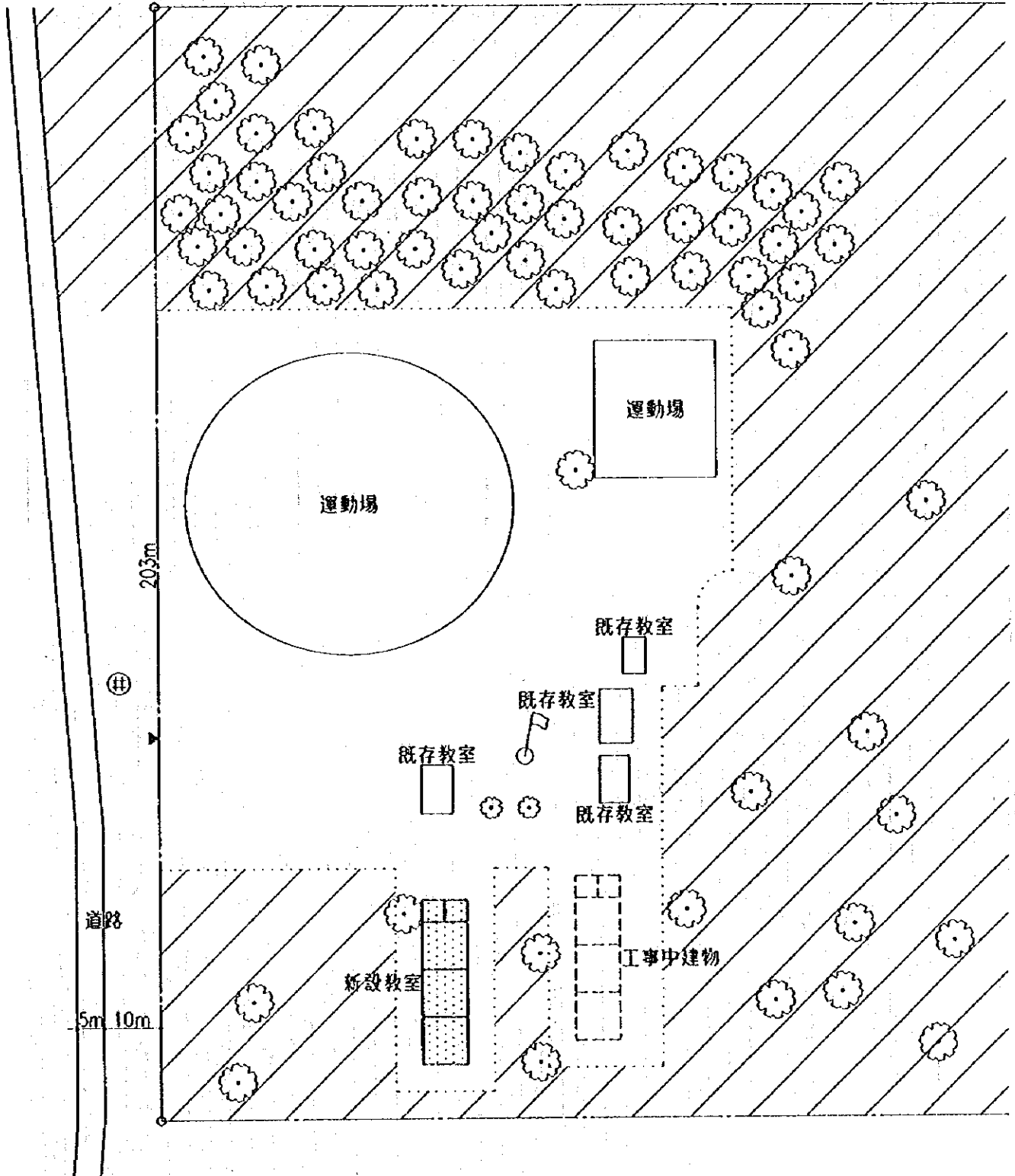
学 校 状 況	就学児童数	170		敷 地 状 況	アクセス道路状況	雨季不可
	クラス数	5			敷地形状	平坦
	教員数	4			整地必要性	無
	教室数	既 存	4		給 水	無
		工事途中	0		教 室	3
そ の 他 施 設	無			校長室 + 倉庫	1	
				便所 (ブース数)	0	
				受 水 槽	0	
				解 体 予 定	無	

2. 敷地案内図



1/500,000

IV. MONO
Athlémé
No.13 Dévé-Dodji

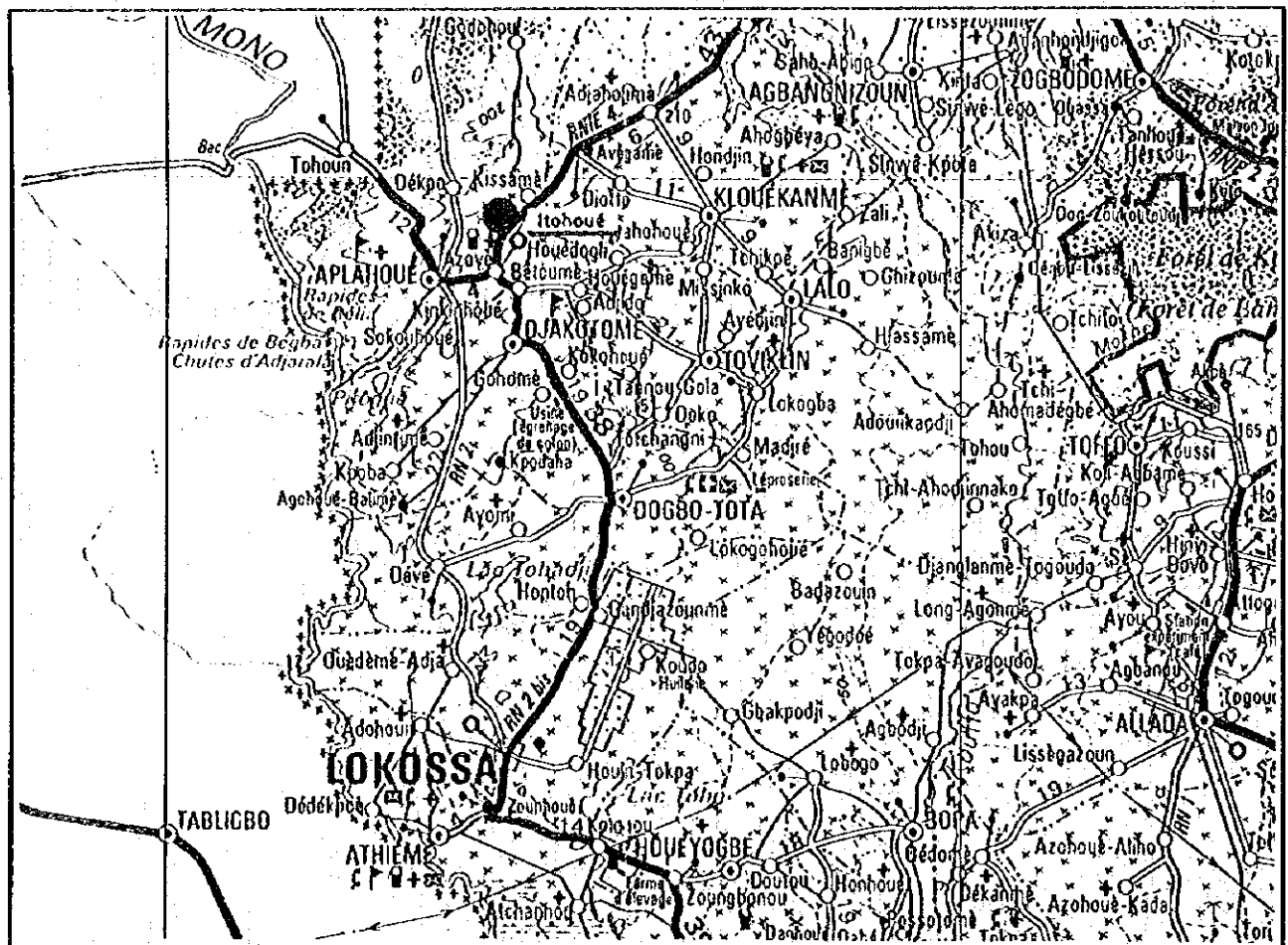


No.	県	郡	学 校 名
IV-14	MONO	Aplahoue	Itohoué

1. 調査概要


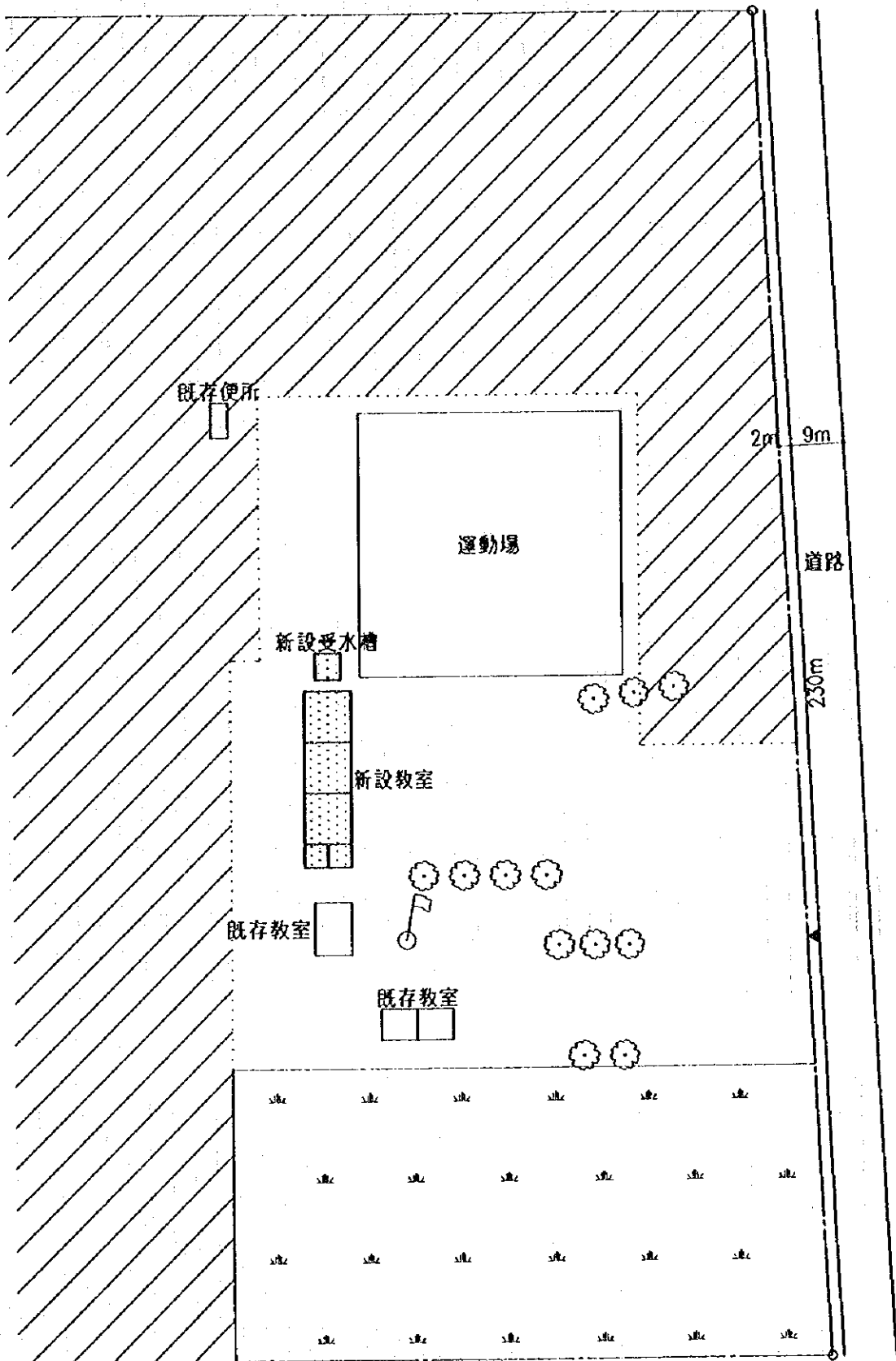
学 校 状 況	就学児童数	163		敷地状況	アクセス道路状況	良好
	クラス数	3			敷地形状	平坦
	教員数	4			整地必要性	無
	教室数	既存	3		給水	無
		工事途中	0		教室	3
その他施設	便所			実施施設	校長室 + 倉庫	1
					便所 (ブース数)	0
					受水槽	1
					解体予定	無

2. 敷地案内図



1/500,000

IV. MONO
 Aplahoué
 No.14 Itohoué



S=1:1,000

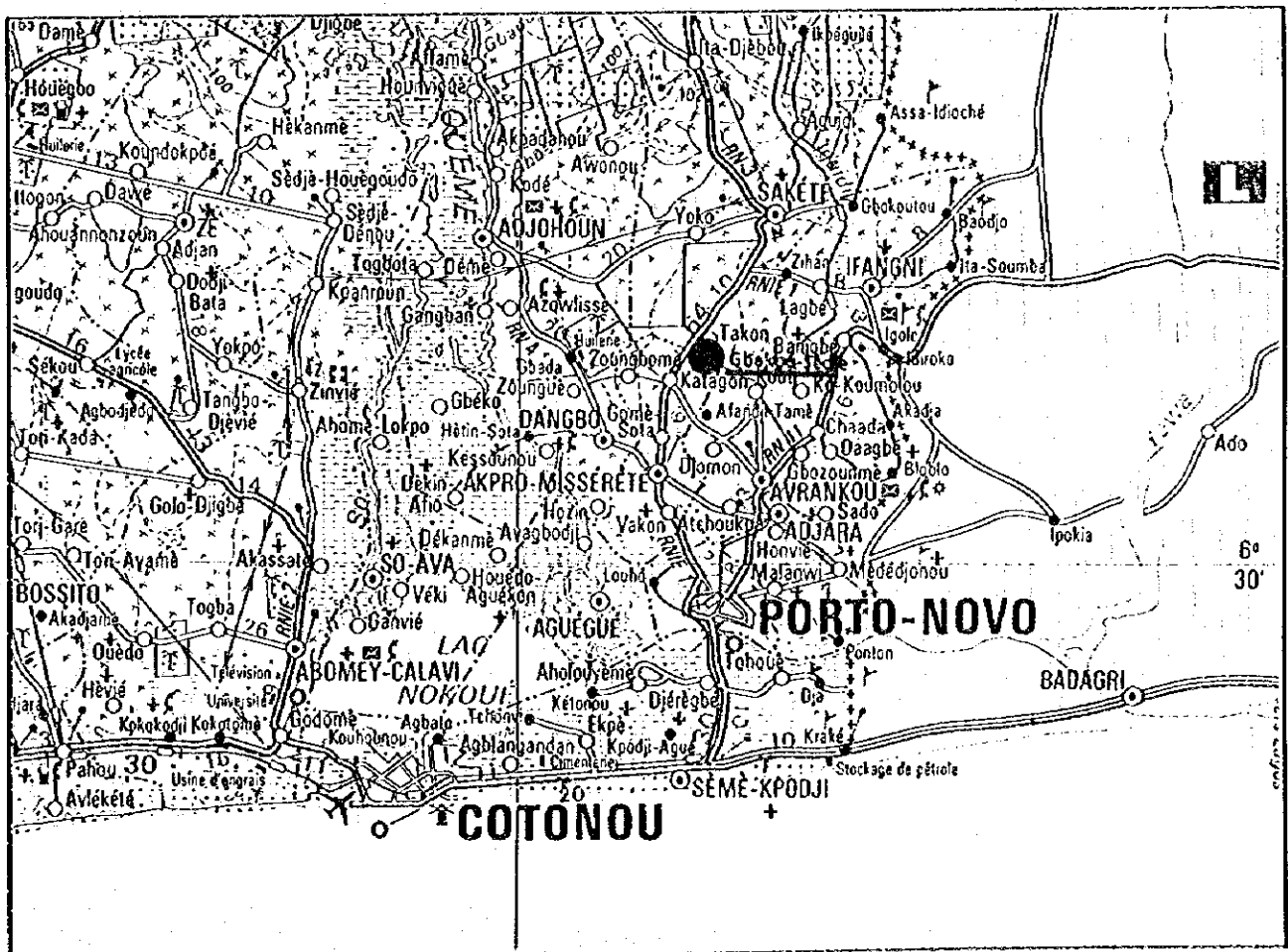
V. OUEME

No.	県	郡	学校名
V-1	OUEME	Akpro-Misséréte	Gbakpo-Sèdjé

1. 調査概要

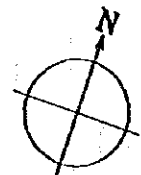
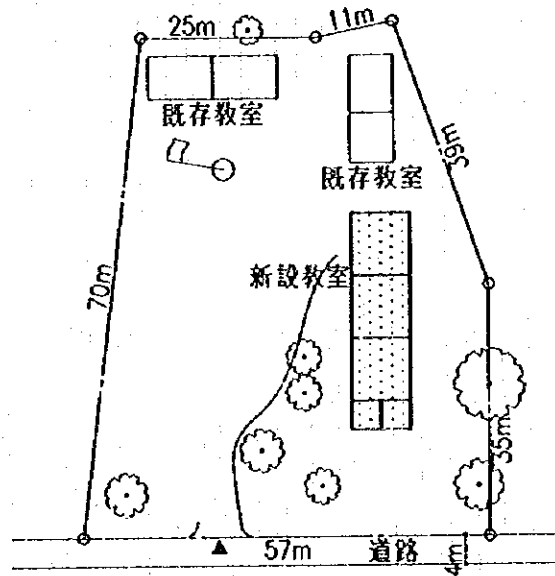
学校状況	就学児童数	153		敷地状況	アクセス道路状況	雨季不可
	クラス数	4			敷地形状	平坦
	教員数	4			整地必要性	無
	教室数	既存	4		給水	無
		工事途中	0		教室	3
その他施設	無			実施施設	校長室+倉庫	1
					便所(ブース数)	0
					受水槽	0
					解体予定	無

2. 敷地案内図



1/500,000

V. OUEME
Akpro-Misséréte
No.1 Gbakpo-Sédjé



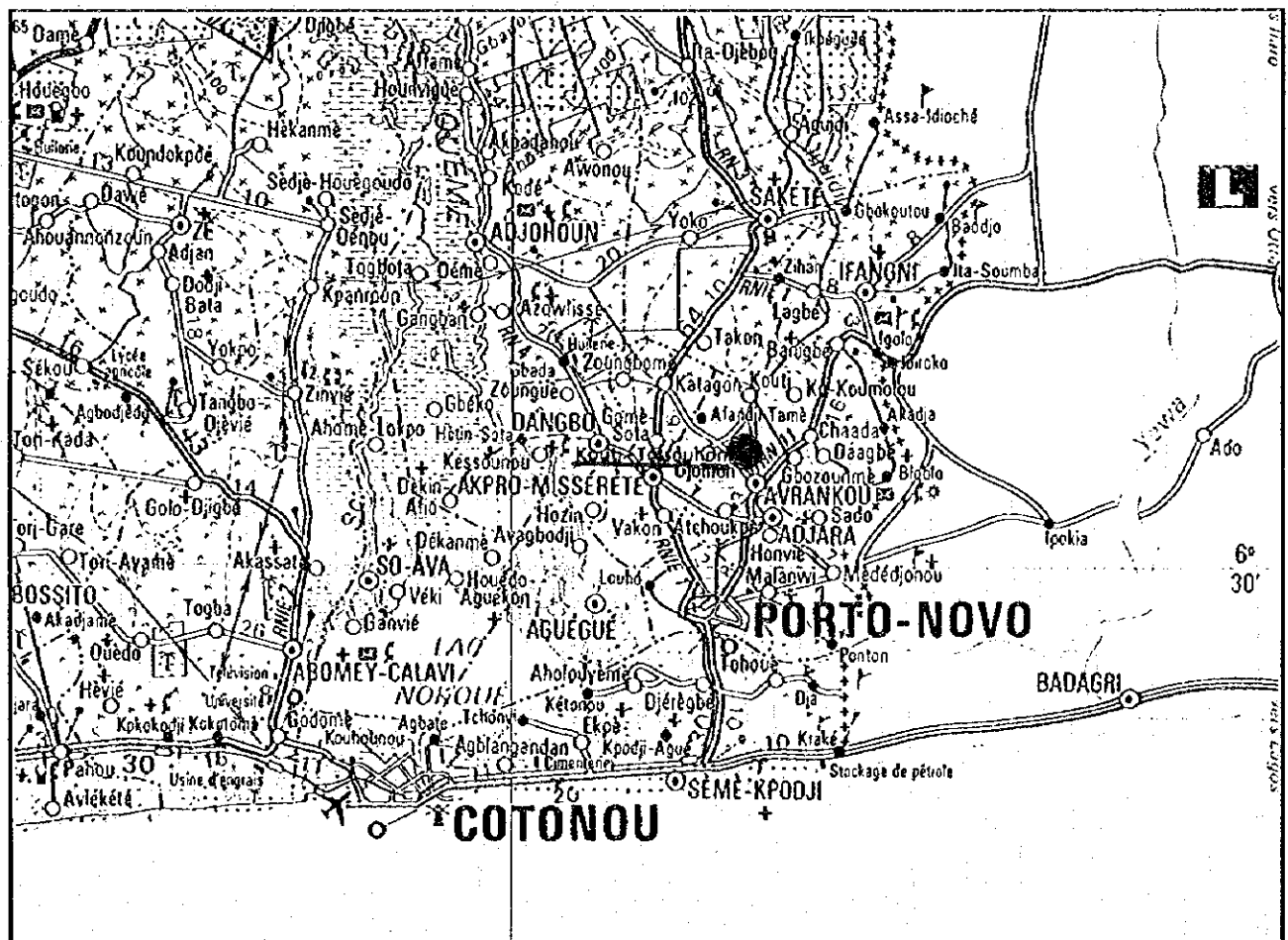
S=1:1,000

No.	県	郡	学校名
V-2	OUEME	Avrankou	Kouti-Tossouhon

1. 調査概要

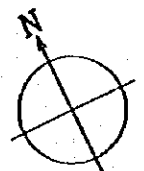
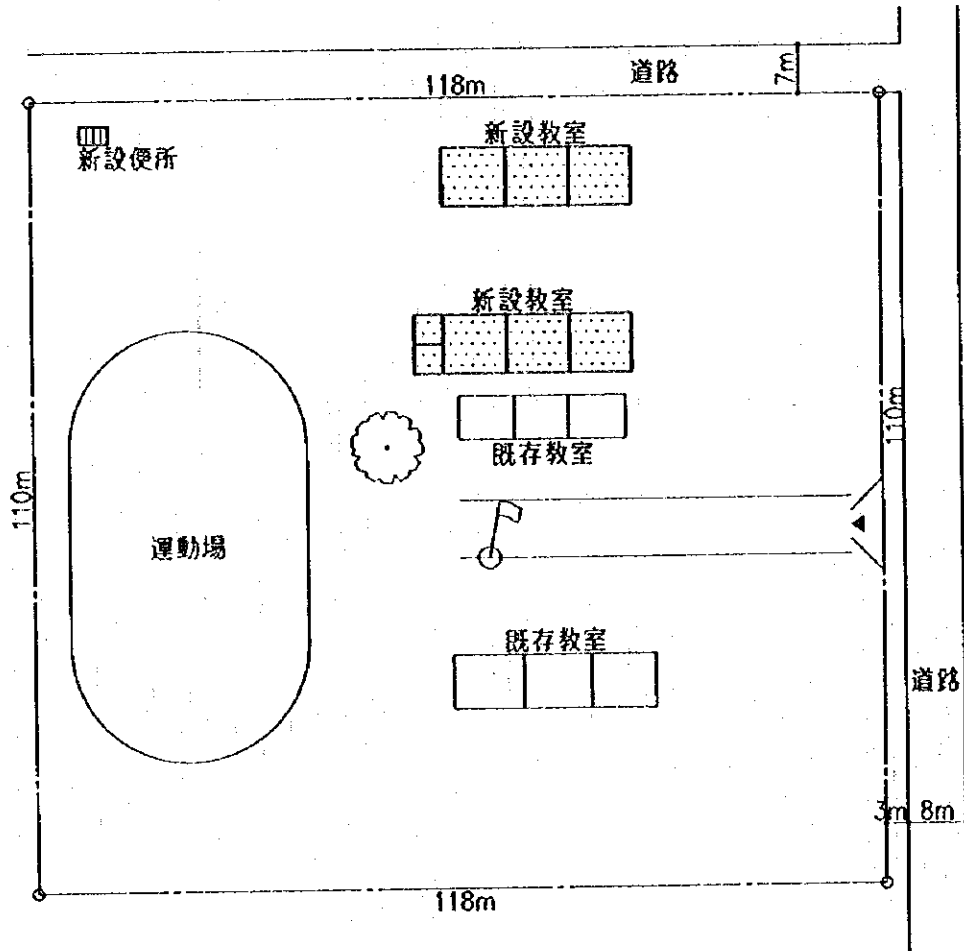
学校状況	就学児童数	244		敷地状況	アクセス道路状況	良好
	クラス数	6			敷地形状	平坦
	教員数	6			整地必要性	無
	教室数	既存	6		給水	無
		工事途中	0		教室	6
その他施設	無			実施施設	校長室+倉庫	1
					便所(ブース数)	4
					受水槽	0
					解体予定	無

2. 敷地案内図



1/500,000

V. OUEME
 Avrankou
 No.2 Kouti-Tossouhon



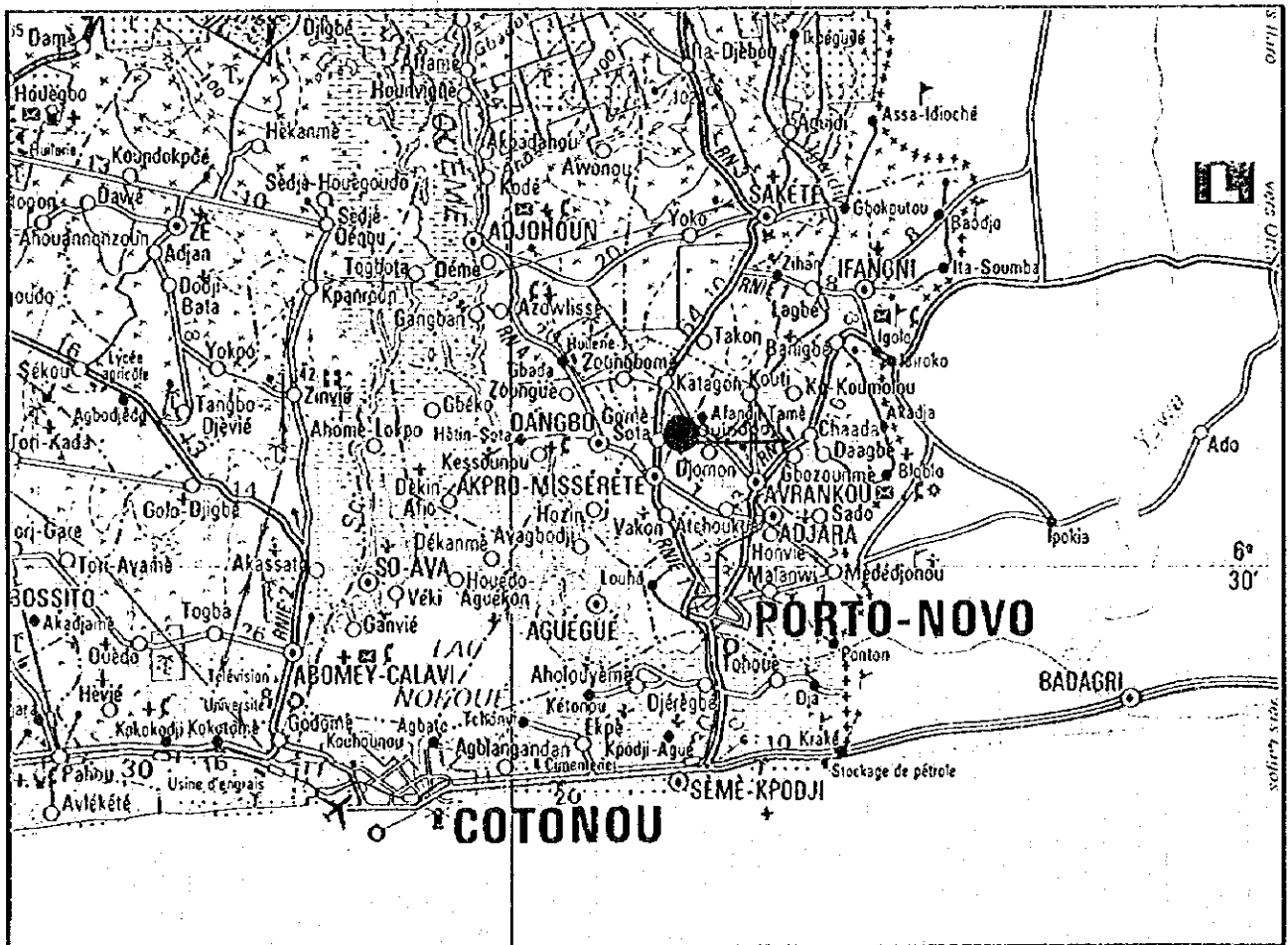
S=1:1,000

No.	県	郡	学校名
V-3	OUEMB	Avrankou	Ouindodji

1. 調査概要

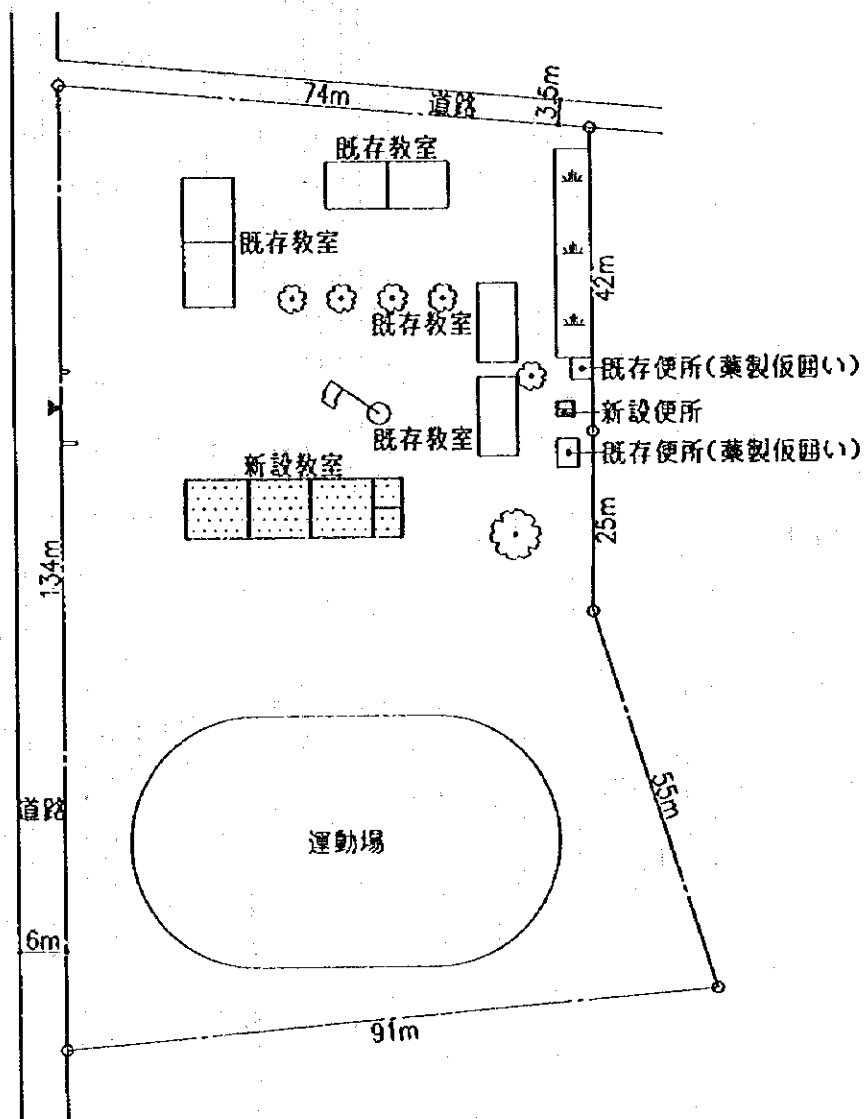
学校状況	就学児童数	410		敷地状況	アクセス道路状況	良好
	クラス数	6			敷地形状	平坦
	教員数	6			整地必要性	無
	教室数	既存	6		給水	無
工事途中		0	教室	3		
その他施設	仮便所			実施施設	校長室+倉庫	1
					便所(ブース数)	2
					受水槽	0
					解体予定	無

2. 敷地案内図



1/500,000

V. OUEME
 Avrankou
 No.3 Ouindodji

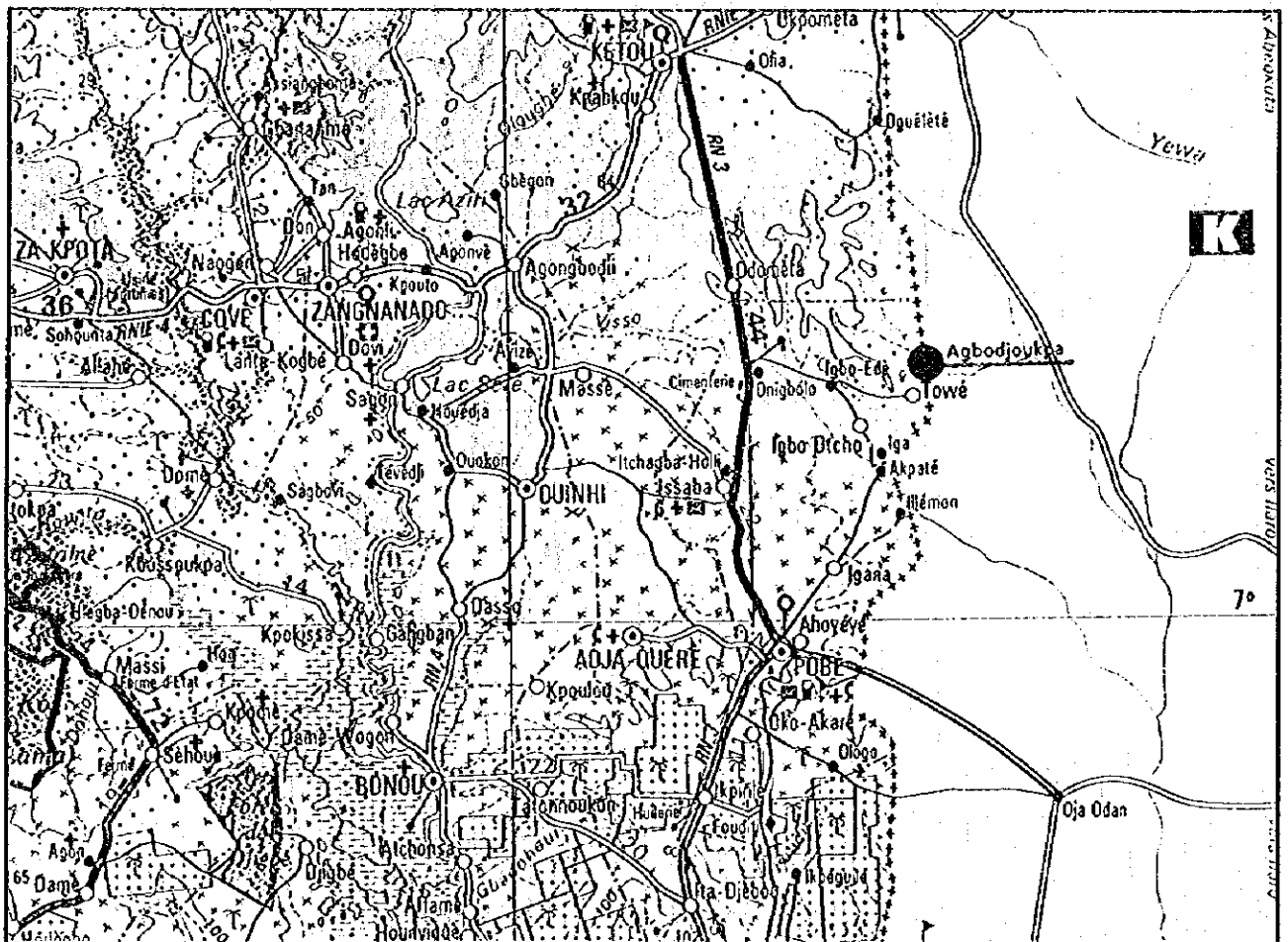


No.	県	郡	学 校 名
V-4	OUEME	Pobè	Agbodjoukpa

1. 調査概要

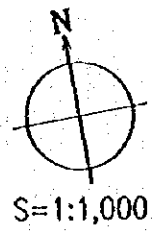
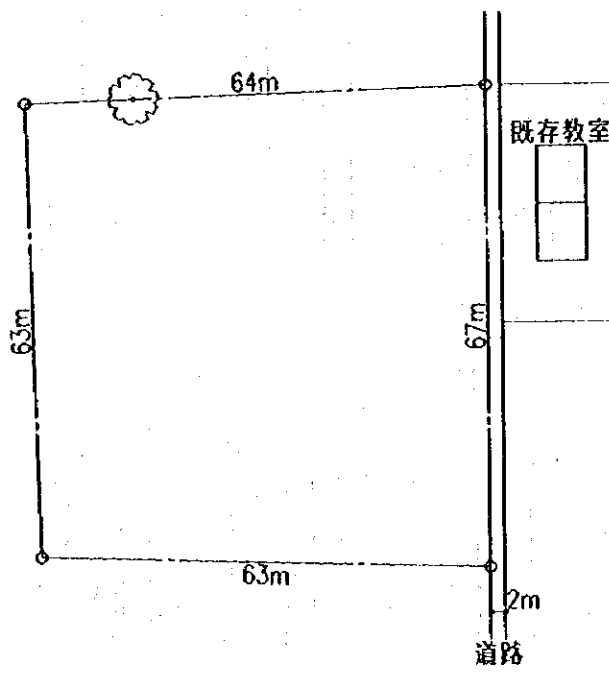
学 校 状 況	就学児童数	18		敷 地 状 況	アクセス道路状況	不良	
	クラス数	1			敷地形状	平坦	
	教員数	1			整地必要性	--	
	教室数	既 存	2		給 水	無	
		工事途中	0		教 室	—	
	そ の 他 施 設	無			校長室 + 倉庫	—	
					便所 (ブース数)	—	
					受 水 槽	—	
					解 体 予 定	—	

2. 敷地案内図



1/500,000

V. OUEME
Pobé
No.4 Agbodjoukpa

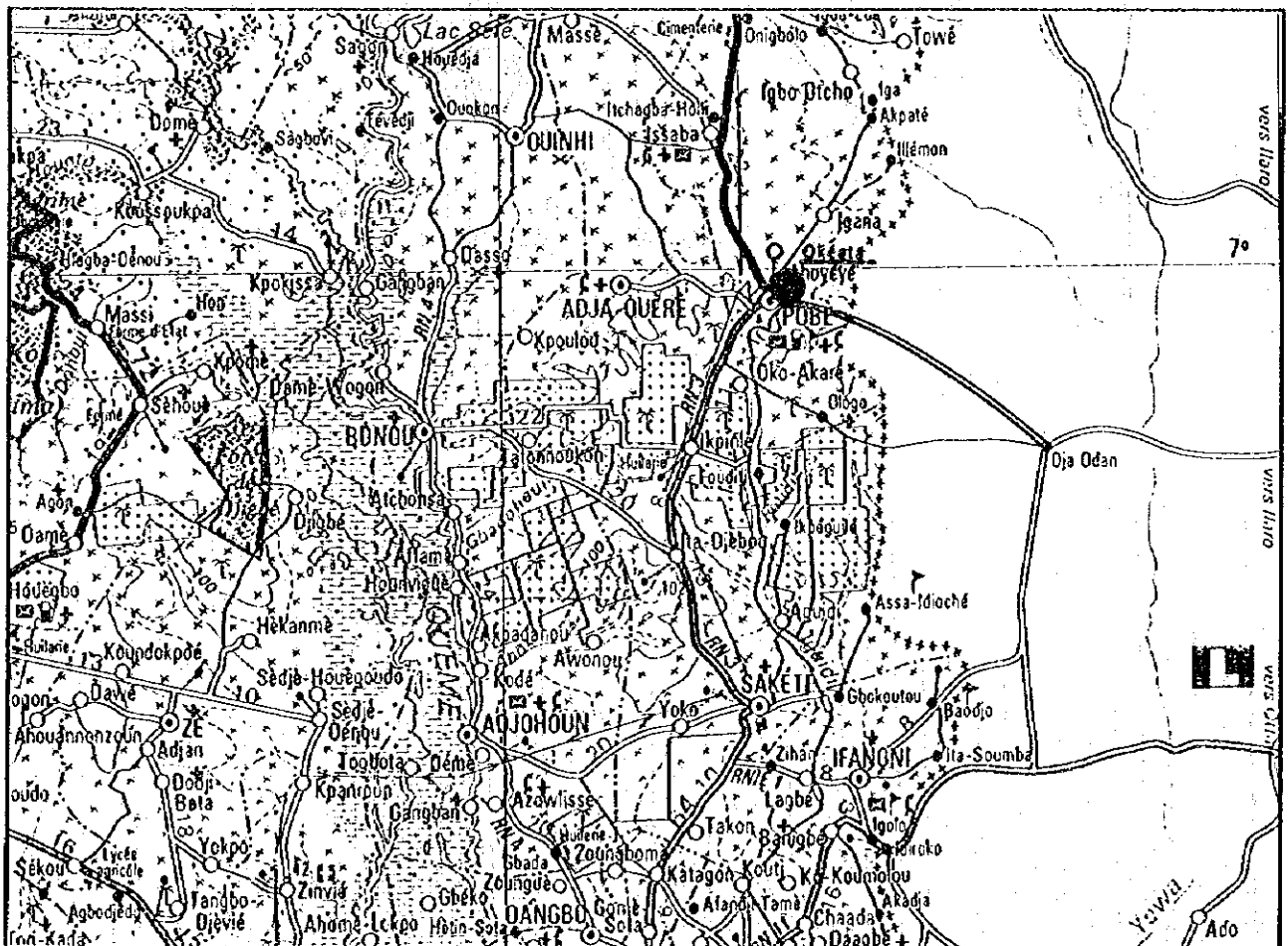


No.	県	郡	学 校 名
V-5	OUEME	Pobè	Okéata

1. 調査概要

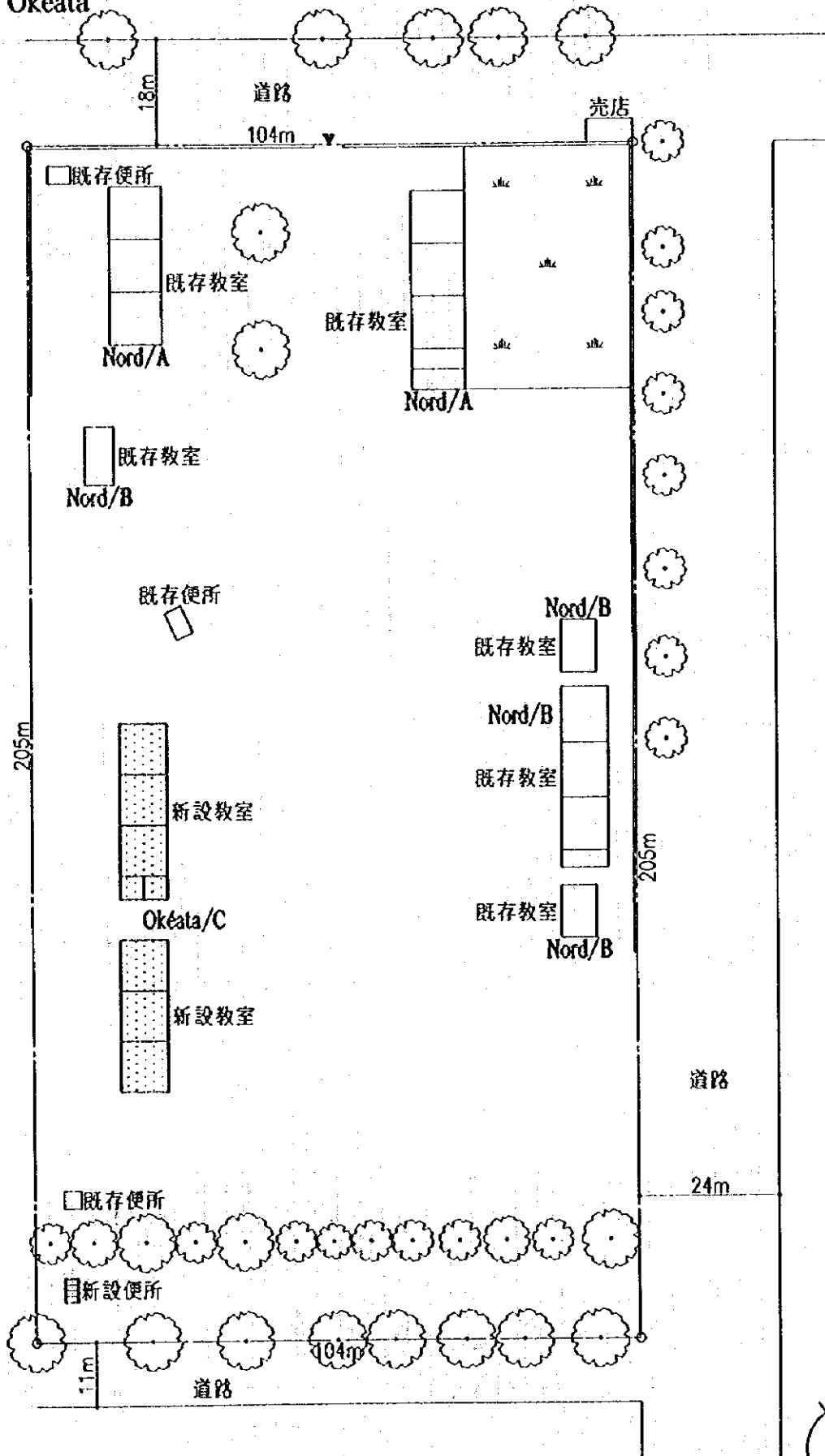
学 校 状 況	就学児童数	281		敷地状況	アクセス道路状況	良好	
	クラス数	4			敷地形状	平坦	
	教員数	6			整地必要性	無	
	教室数	既 存	0		給 水	井戸	
		工事途中	0		教 室	6	
	そ の 他 施 設	敷地移転			実 施 施 設	校長室 + 倉庫	1
		便所				便所 (ブース数)	4
		(同一敷地他校)				受 水 槽	0
						解 体 予 定	無

2. 敷地案内図



1/500,000

V. OUEME
 Pobé
 No.5 Okéata

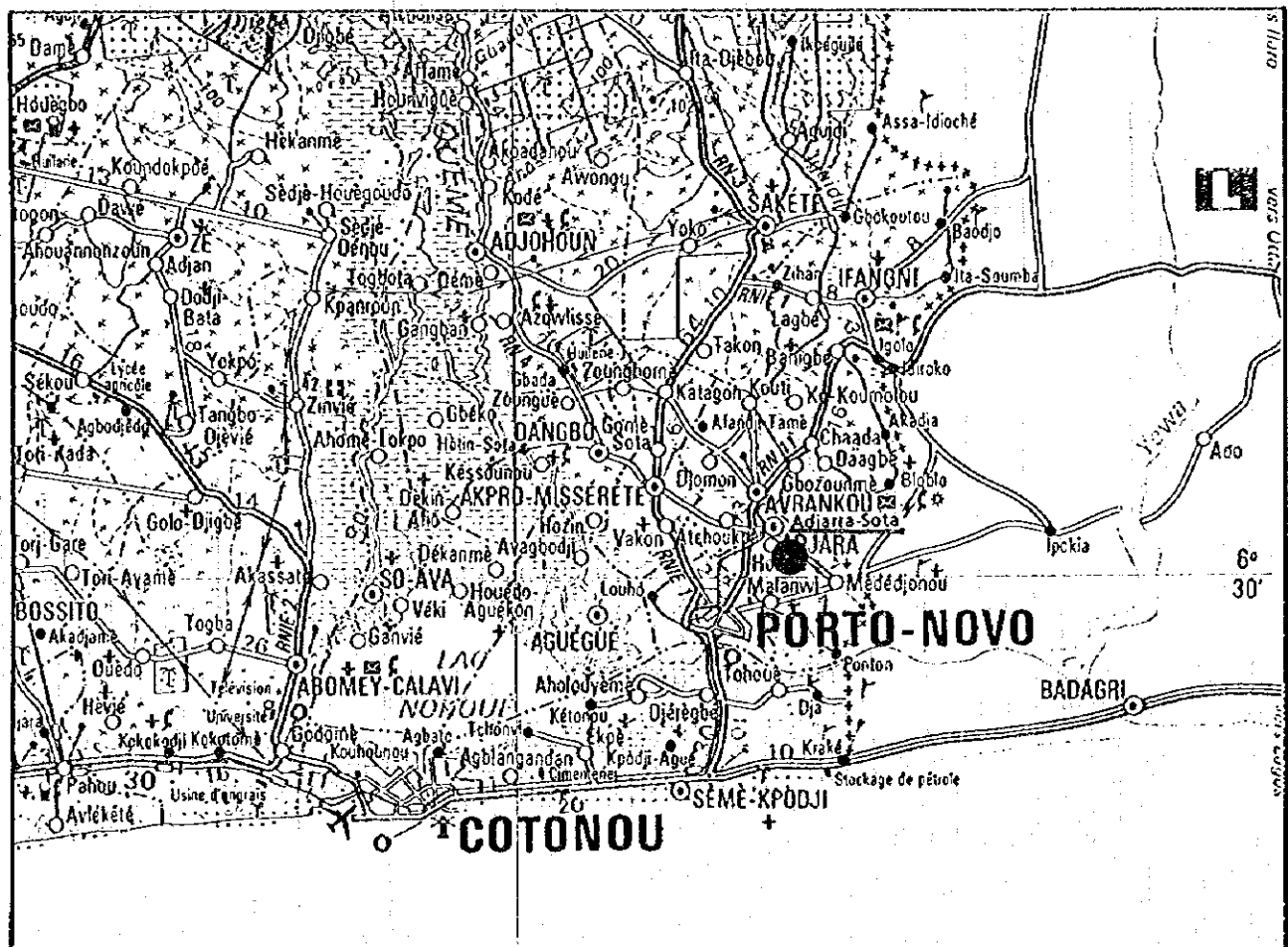


No.	県	郡	学 校 名
V-6	OUEME	Adjarra	Adjarra-Sota

1. 調査概要

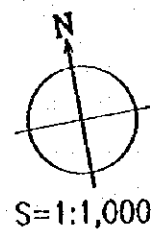
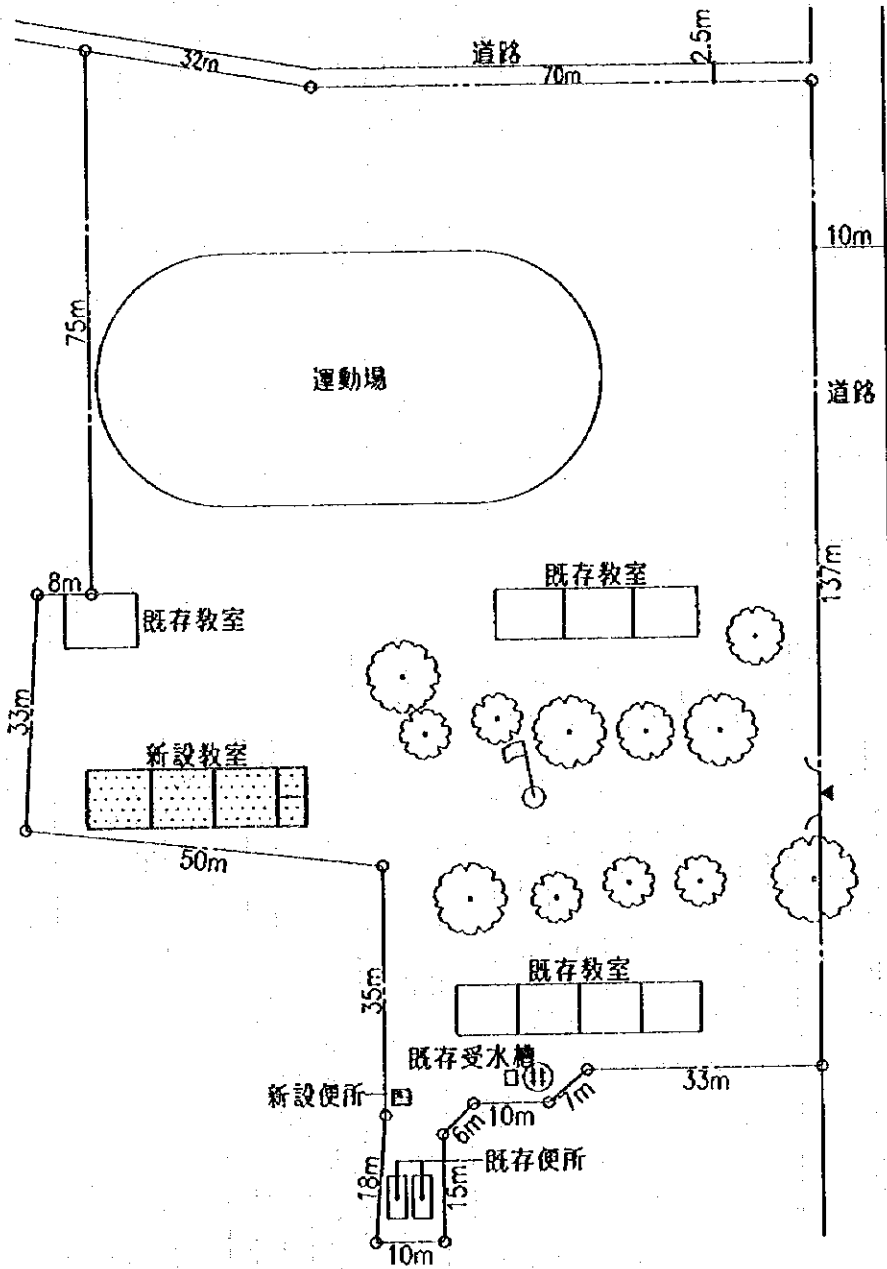
学 校 状 况	就学児童数	438		敷 地 状 况	アクセス道路状況	良好
	クラス数	6			敷地形状	平坦
	教員数	8			整地必要性	無
	教室数	既 存	7		給 水	井戸
		工事途中	3		教 室	3
そ の 他 施 設	校長室・便所			実 施 施 設	校長室+倉庫	1
					便所(ブース数)	2
					受 水 槽	0
					解 体 予 定	無

2. 敷地案内図



1/500,000

V. OUEME
 Adjarra
 No.6 Adjarra-Sota

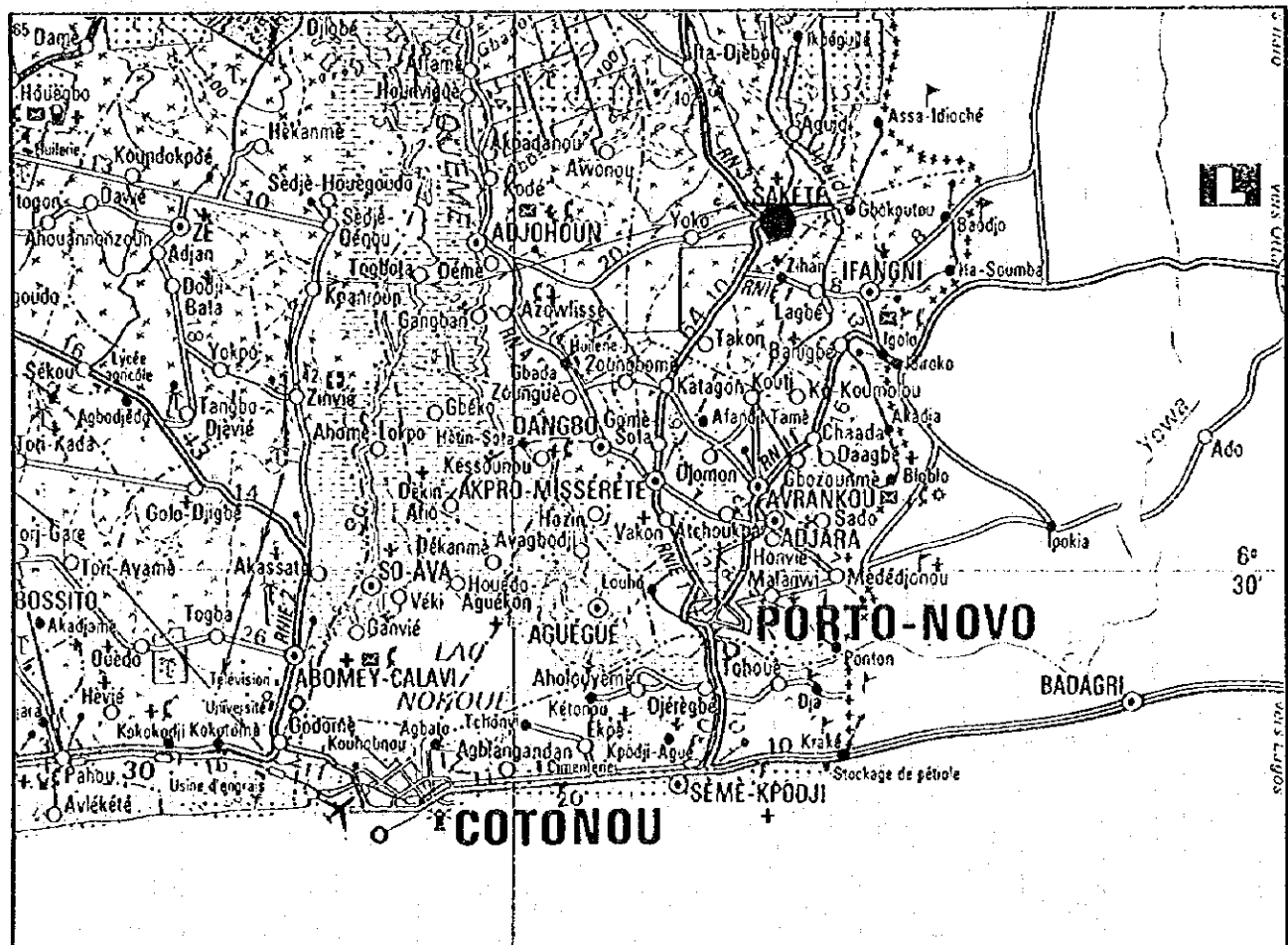


No.	県	郡	学 校 名
V-7	OUEME	Sakété	Sakété-Centre/B

1. 調査概要

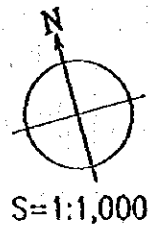
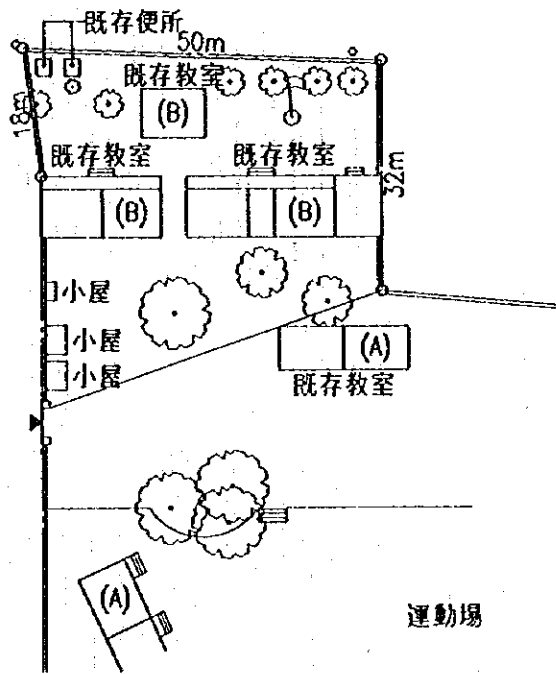
学 校 状 况	就学児童数	293		敷 地 状 况	アクセス道路状況	良好
	クラス数	6			敷地形状	平坦(狭隘)
	教員数	7			整地必要性	-
	教室数	既存	6		給水	井戸
		工事途中	0		教室	-
そ の 他 施 設	校長室・便所		実 施 施 設	校長室+倉庫	-	
	(隣接敷地他校)			便所(ブース数)	-	
				受水措	-	
				解体予定	-	

2. 敷地案内図



1/500,000

V. OUEME
Sakété
No.7 Sakété Centre/B

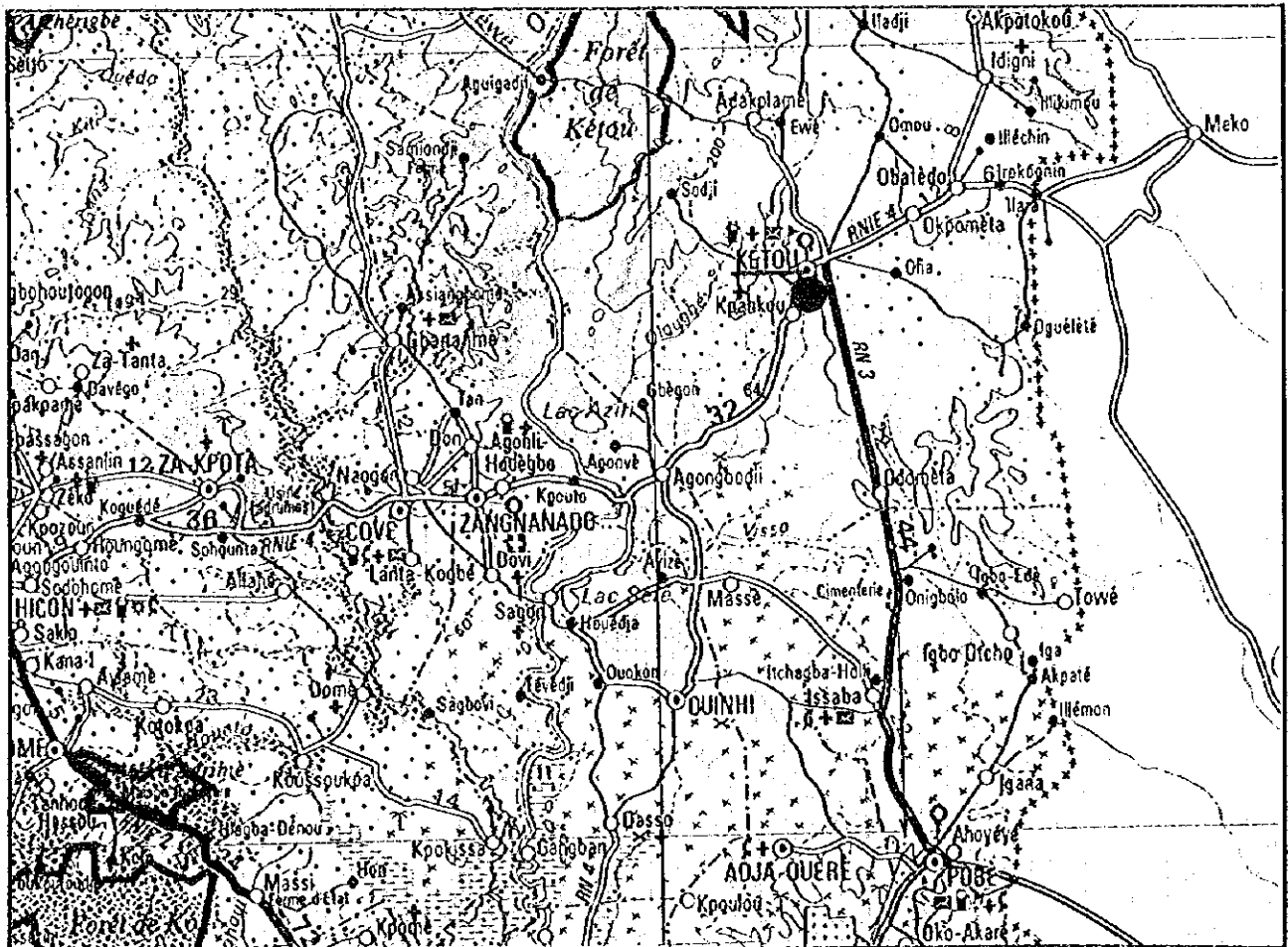


No.	県	郡	学校名
V-8	OUEMB	Kétou	Kétou Centre/C

1. 調査概要

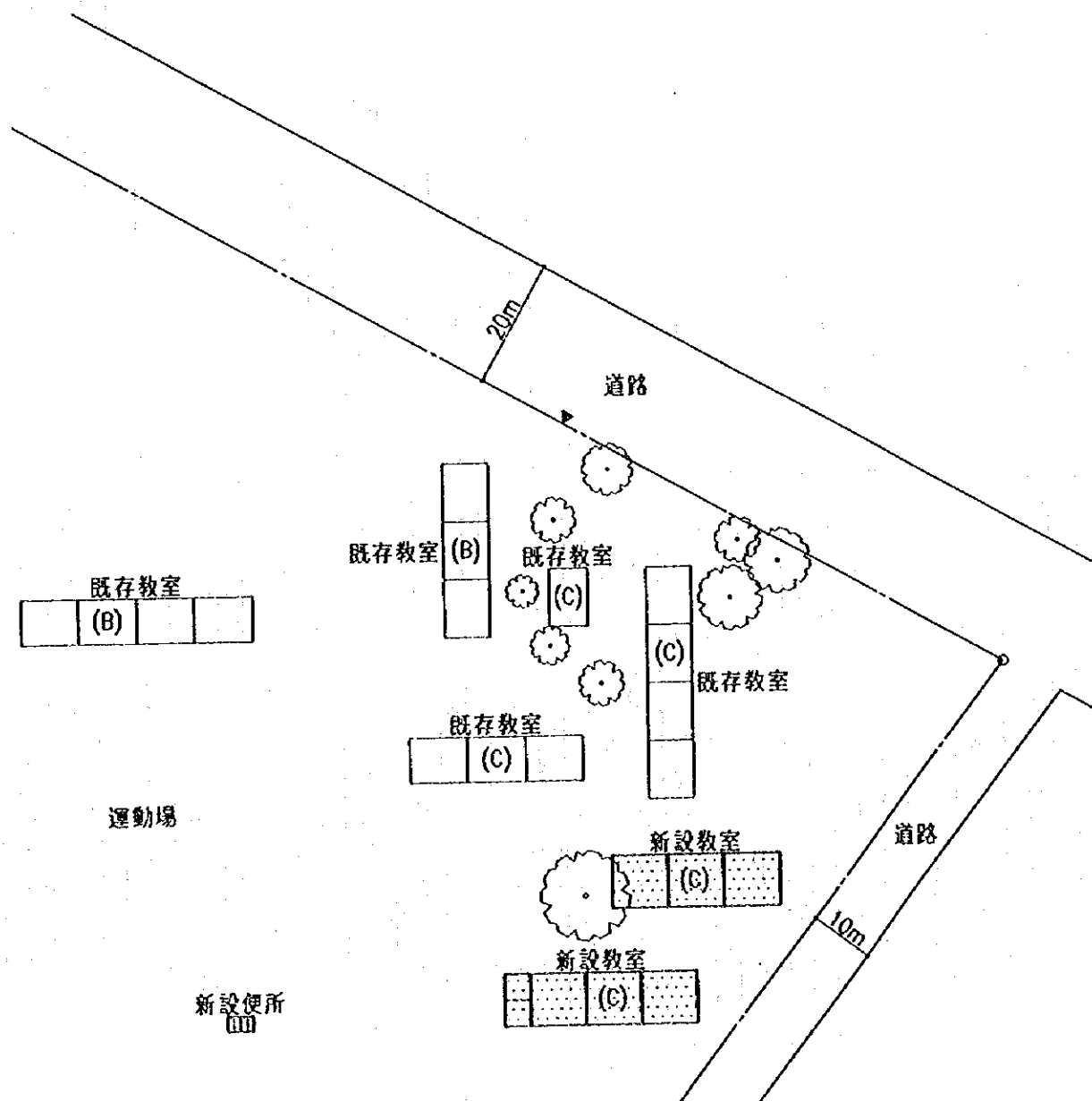
学校状況	就学児童数	333		敷地状況	アクセス道路状況	良好
	クラス数	6			敷地形状	平坦
	教員数	6			整地必要性	無
	教室数	既存	5		給水	無
		工事途中	4		教室	6
その他施設	無			実施施設	校長室+倉庫	1
					便所(ブース数)	4
	(同一敷地他校)				受水槽	0
					解体予定	無

2. 敷地案内図



1/500,000

V. OUEME
 Kétou
 No.8 Kétou Centre/C

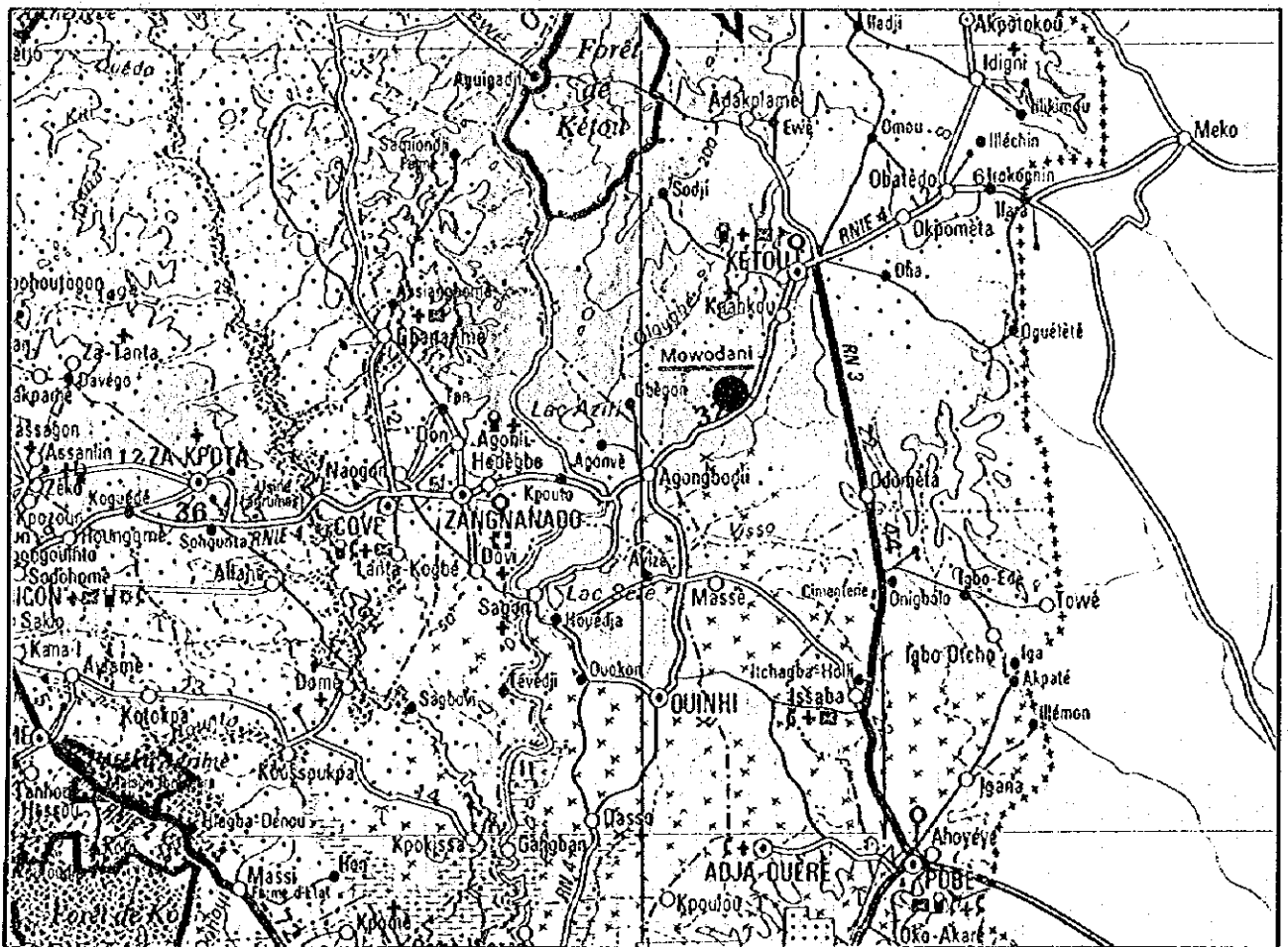


No.	県	郡	学 校 名
V-9	OUEME	Kétou	Mowodani

1. 調査概要

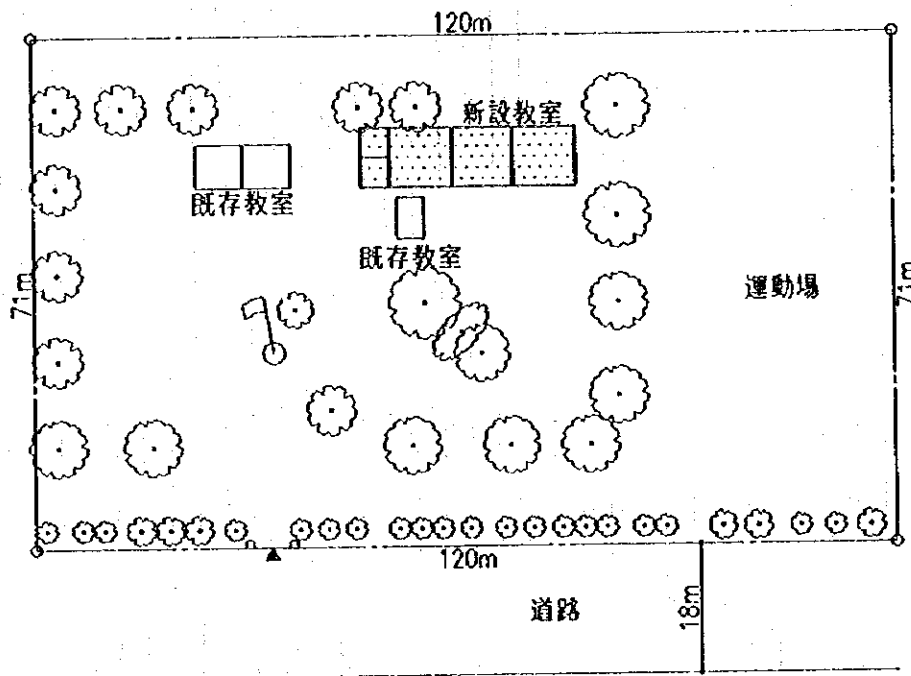
学 校 状 況	就学児童数	147		敷 地 状 況	アクセス道路状況	良好
	クラス数	4			敷地形状	平坦
	教員数	3			整地必要性	無
	教室数	既存	3		給水	無
		工事途中	0		教室	3
そ の 他 施 設	無			実 施 施 設	校長室 + 倉庫	1
					便所 (ブース数)	0
					受水槽	0
					解体予定	無

2. 敷地案内図



1/500,000

V. OUEME
Kétou
No.9 Mowodani

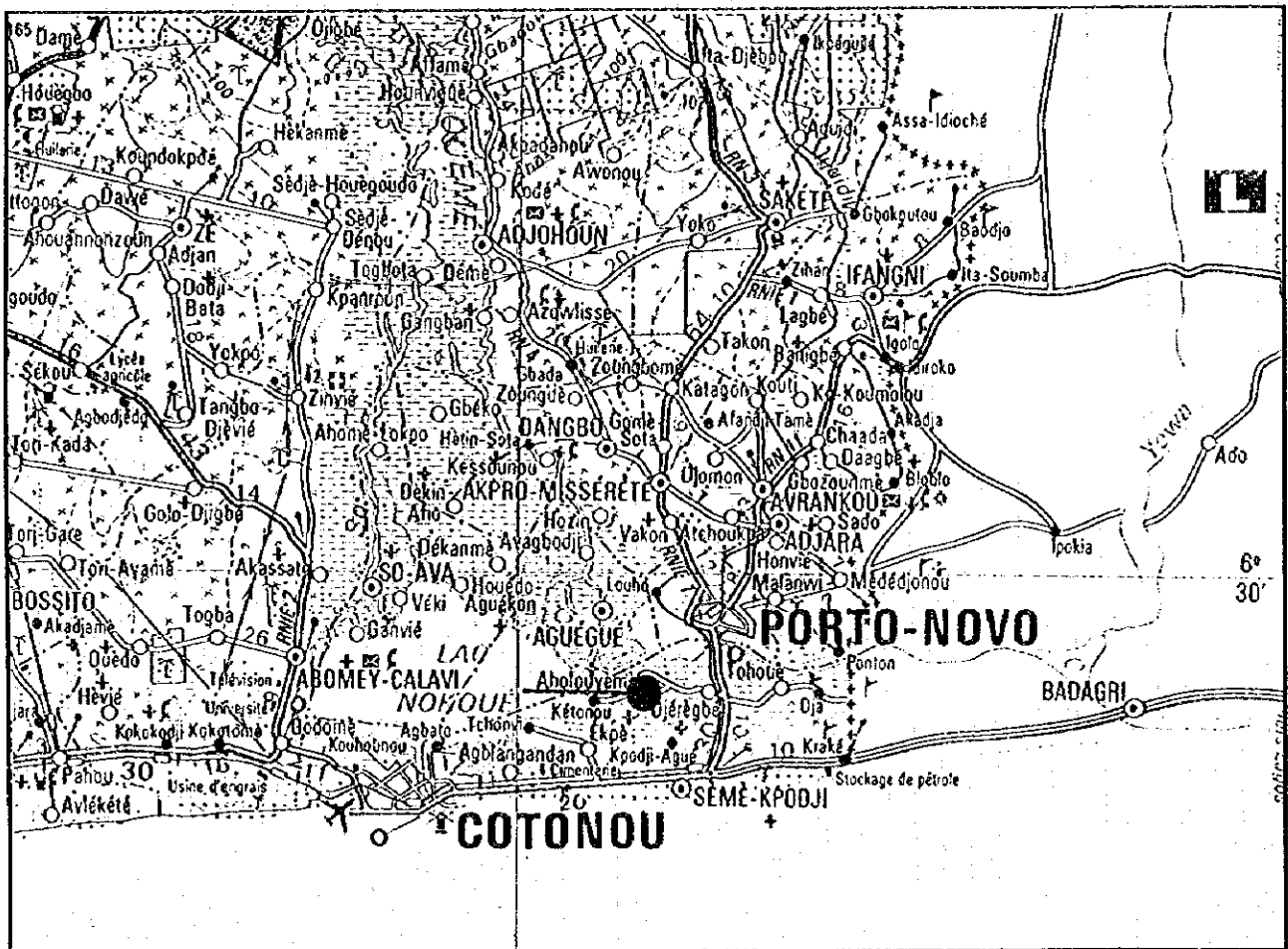


No.	県	郡	学 校 名
V-10	OUEME	Sème-Kpodji	Aholouyèmè

1. 調査概要

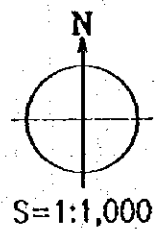
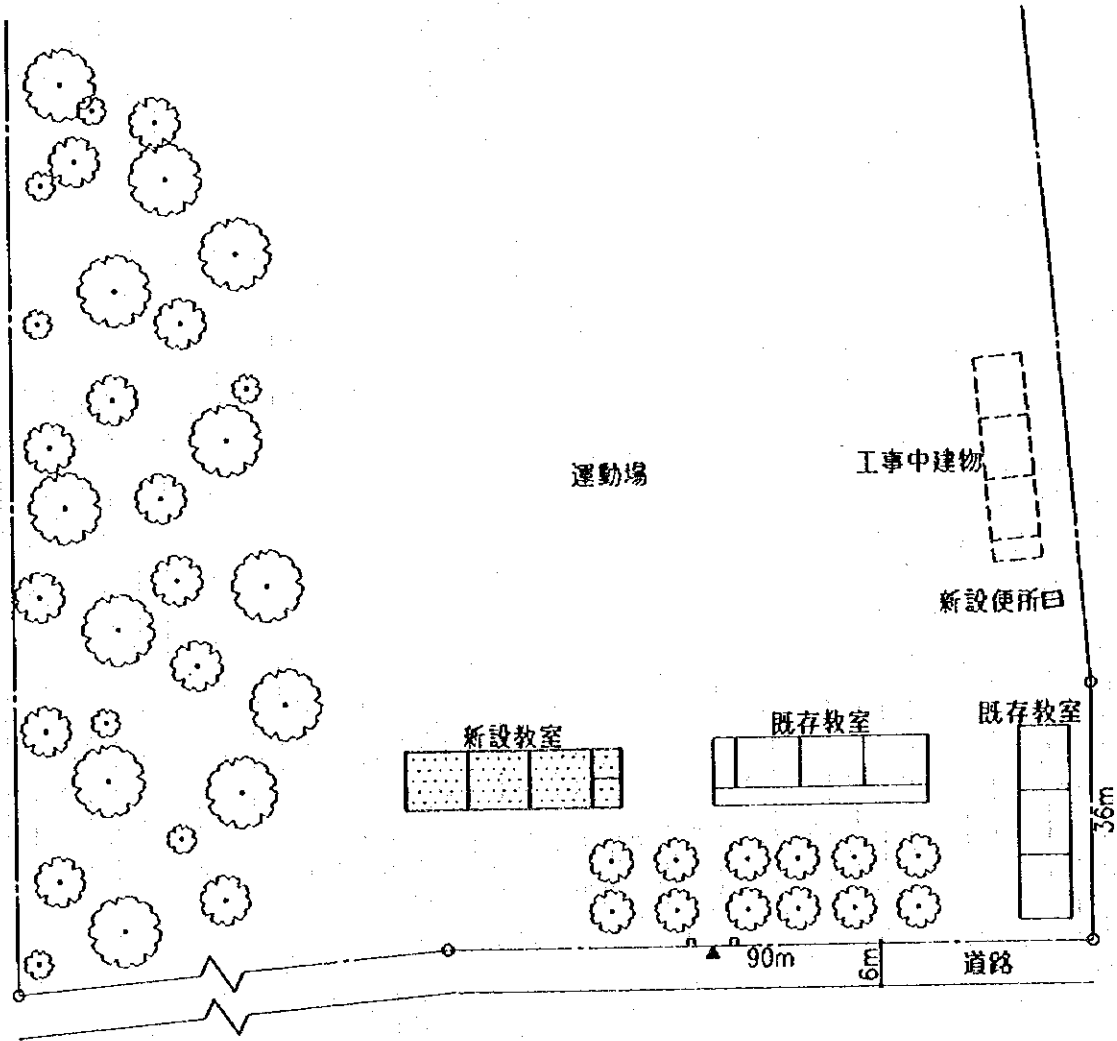
学 校 状 況	就学児童数	414		敷 地 状 況	アクセス道路状況	雨季不可
	クラス数	6			敷地形状	平坦
	教員数	6			整地必要性	無
	教室数	既 存	6		給 水	無
		工事途中	3		教 室	3
そ の 他 施 設	校長室			実 施 施 設	校長室 + 倉庫	1
					便所 (ブース数)	2
					受 水 槽	0
					解体予定	無

2. 敷地案内図



1/500,000

V. OUEME
 Sémè-Kpodji
 No.10 Aholouyèmè

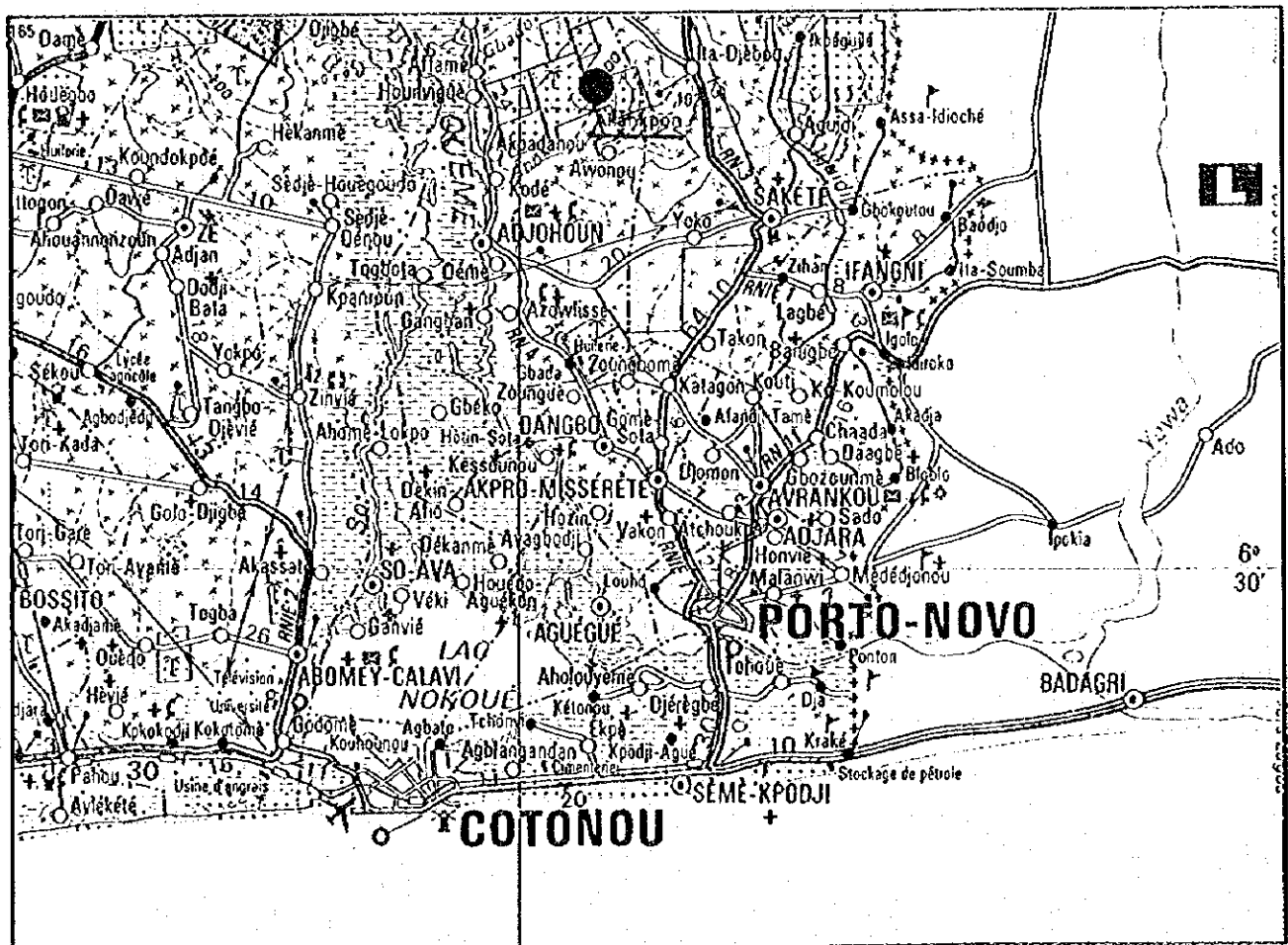


No.	県	郡	学 校 名
V-11	OUEME	Bonou	Allankpon

1. 調査概要

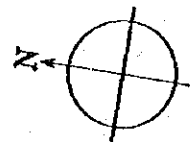
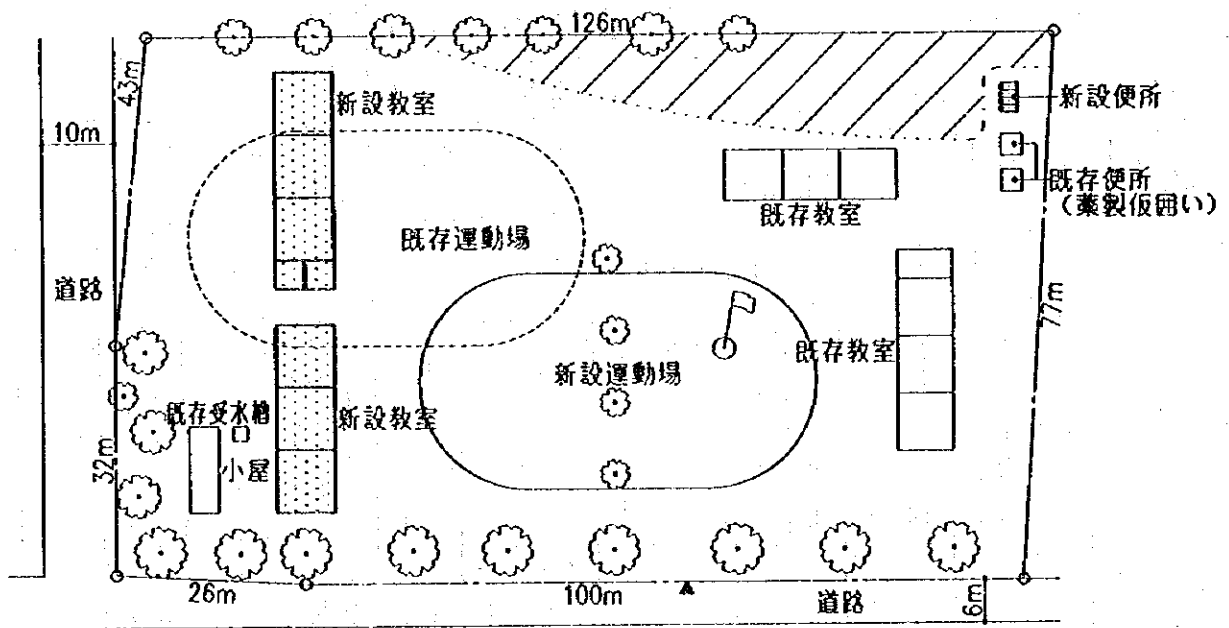
学 校 状 况	就学児童数	290		敷 地 状 况	アクセス道路状況	良好
	クラス数	6			敷地形状	平坦
	教員数	5			整地必要性	無
	教室数	既 存	5		給 水	無
		工事途中	0		教 室	6
其 他 施 設	校長室・仮便所			実 施 施 設	校長室 + 倉庫	1
					便所 (ブース数)	4
					受 水 槽	0
					解 体 予 定	無

2. 敷地案内図



1/500,000

V. OUEME
 Bonou
 No.11 Allankpon



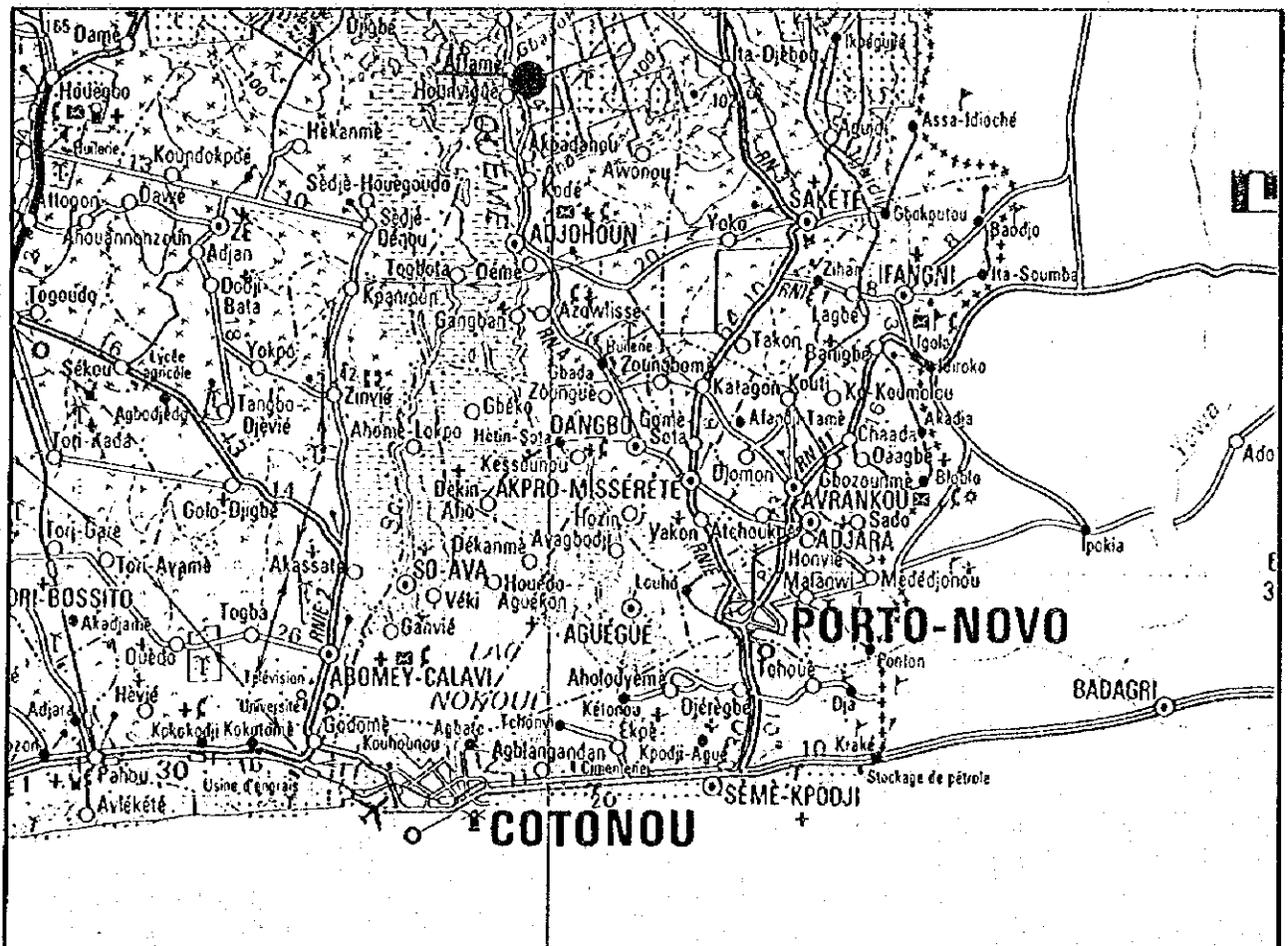
S=1:1,000

No.	県	郡	学 校 名
V-12	OUEME	Bonou	Affamè/8

1. 調査概要

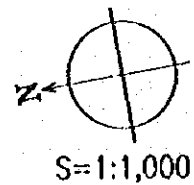
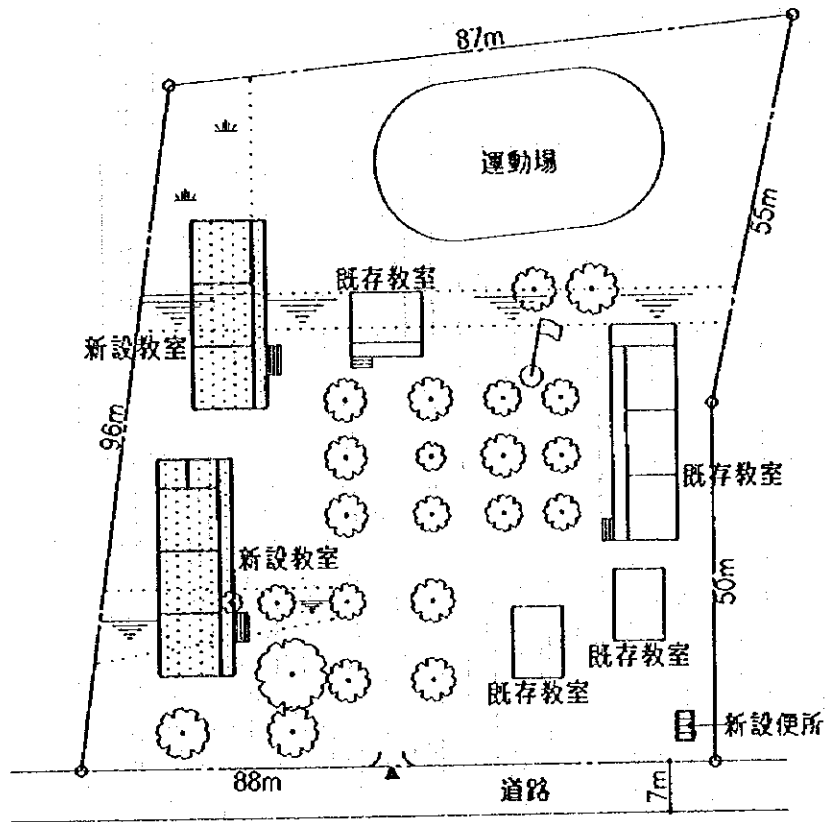
学 校 状 況	就学児童数	265		敷 地 状 況	アクセス道路状況	良好
	クラス数	6			敷地形状	傾斜
	教員数	6			整地必要性	有
	教室数	既存	0		給水	無
		工事途中	0		教室	6
そ の 他 施 設	敷地移転			実 施 施 設	校長室+倉庫	1
	(同一敷地他校)				便所(ブース数)	4
					受水槽	0
					解体予定	無

2. 敷地案内図



1/500,000

V. OUEME
Bonou
No.12 Affamè/B

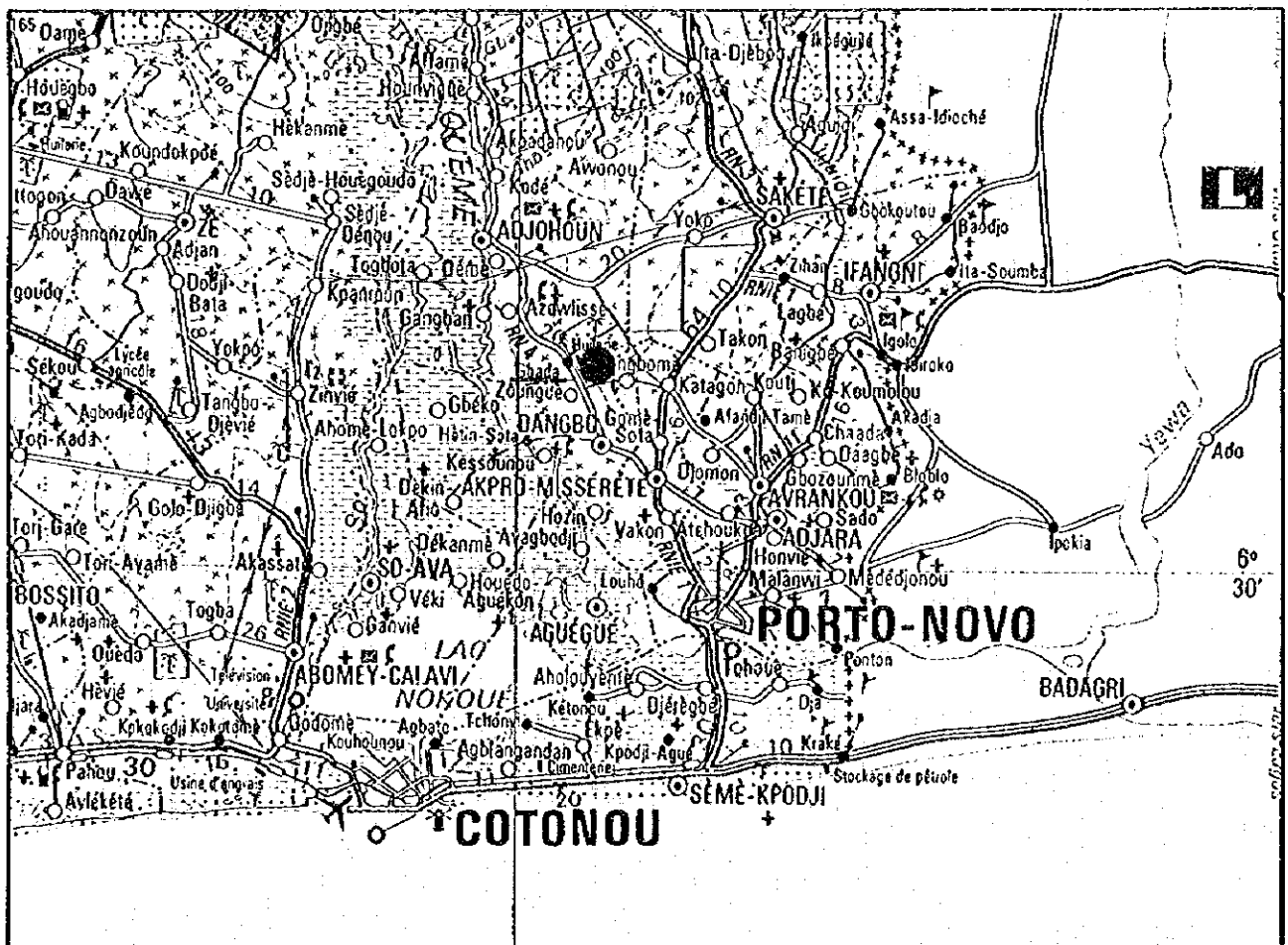


No.	県	郡	学 校 名
V-13	OUEME	Adjohoun	Gbada

1. 調査概要

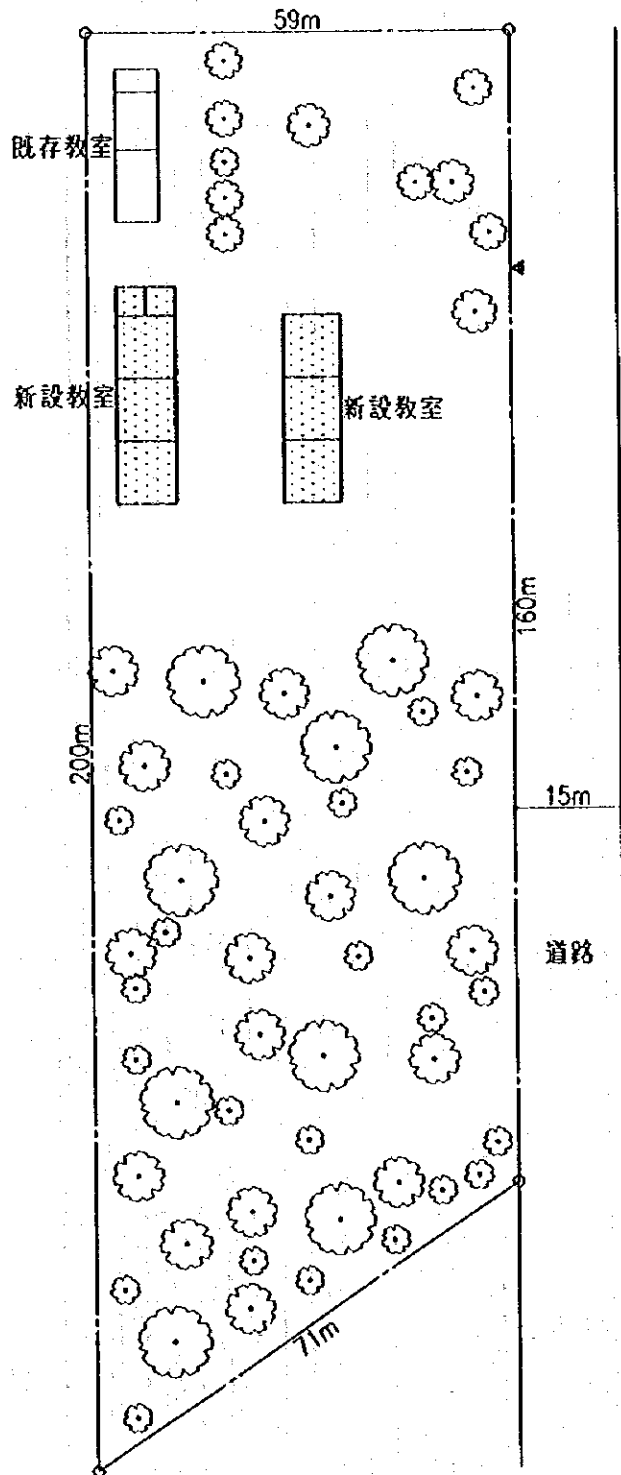
学 校 状 况	就学児童数	450		敷地状況	アクセス道路状況	良好	
	クラス数	6			敷地形状	傾斜	
	教員数	6			整地必要性	有	
	教室数	既 存	2		実 施 施 設	給 水	無
		工事途中	0			教 室	6
そ の 他 施 設	敷地移転			校長室+倉庫		1	
				便所(ブース数)		0	
				受 水 槽		0	
				解 体 予 定	無		

2. 敷地案内図



1/500,000

V. OUEME
Adjohoun
No.13 Gbada

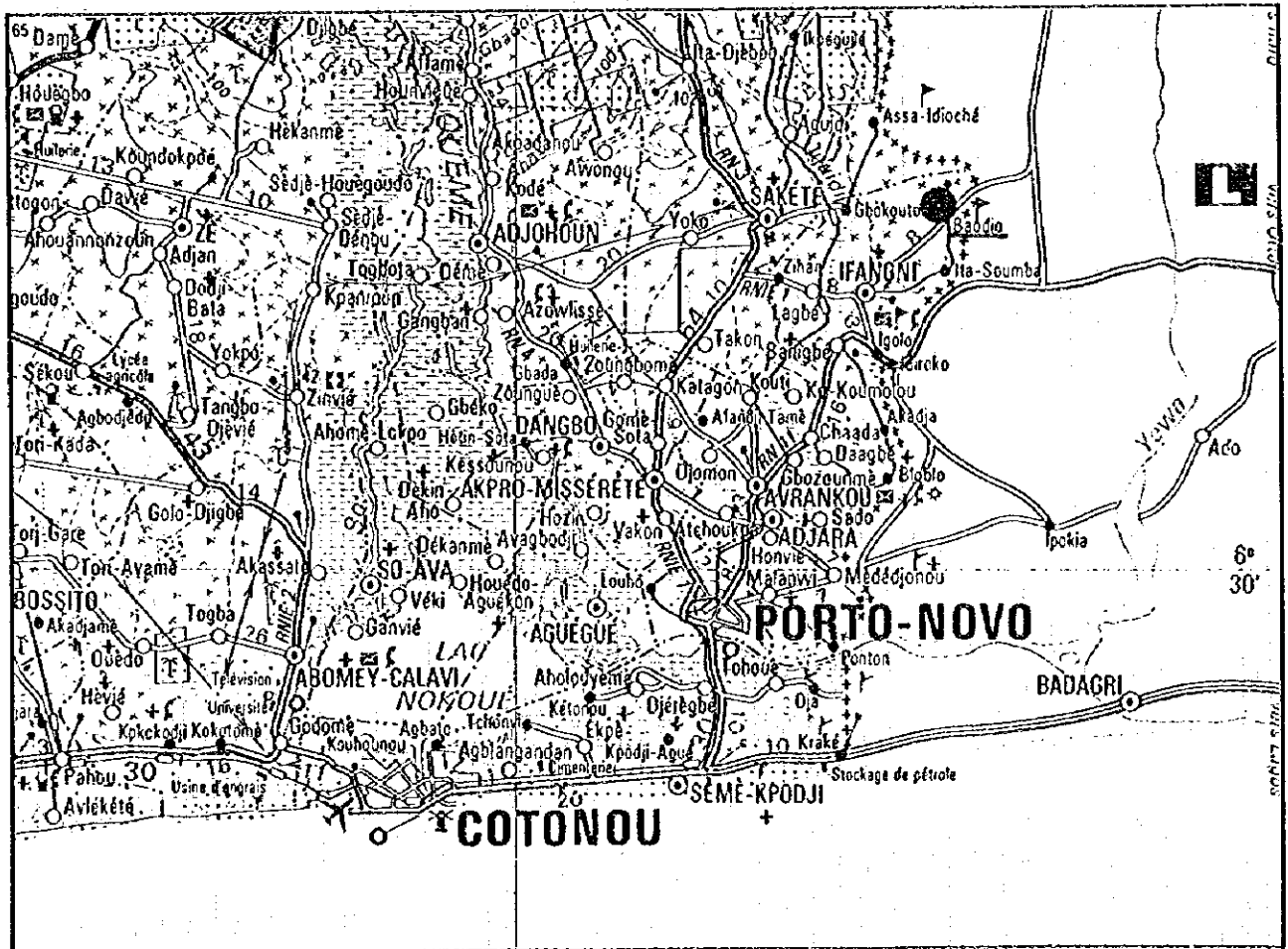


No.	県	郡	学 校 名
V-14	OUEME	Ifangni	Baodjo

1. 調査概要

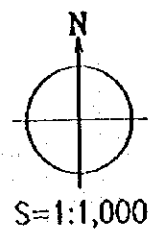
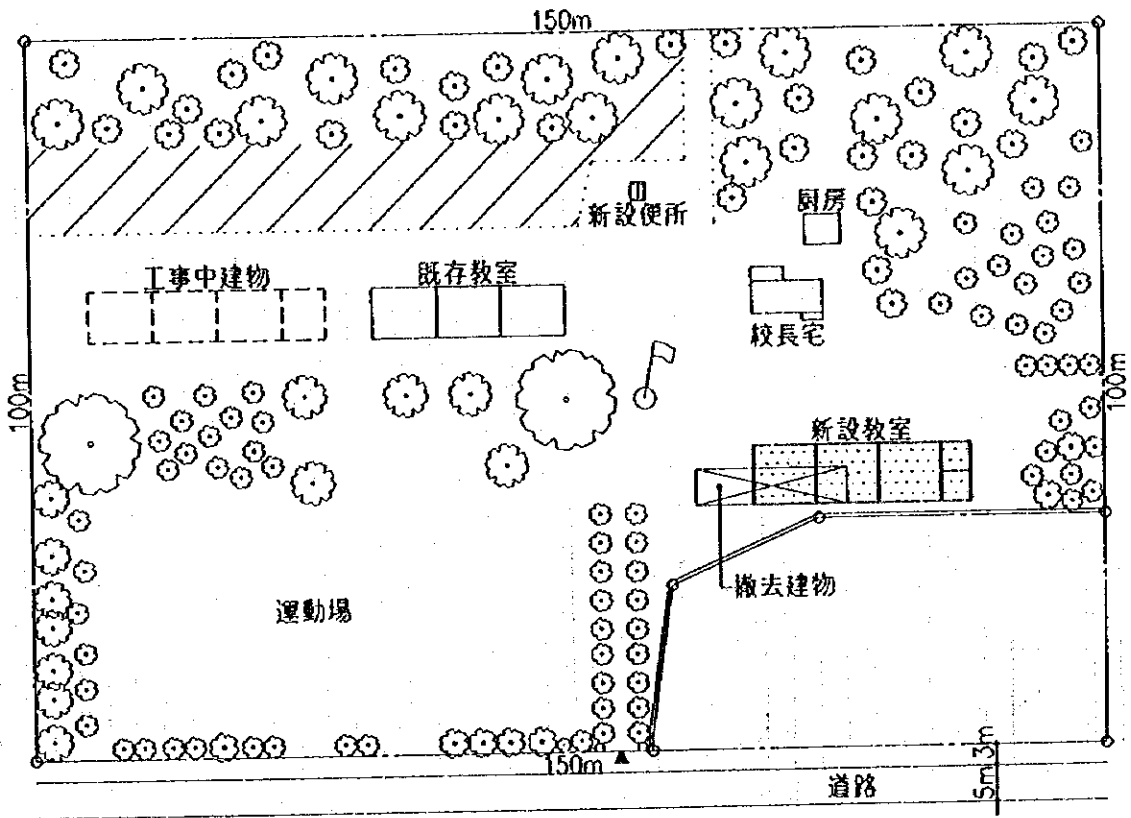
学 校 状 况	就学児童数	283		敷 地 状 况	アクセス道路状況	雨季不可
	クラス数	6			敷地形状	平坦
	教員数	6			整地必要性	無
	教室数	既 存	6		給 水	無
		工事途中	3		教 室	3
そ の 他 施 設	校長住宅・厨房			実 施 施 設	校長室＋倉庫	1
					便所（ブース数）	2
					受 水 槽	0
					解 体 予 定	教室（アパタム）1棟

2. 敷地案内図



1/500,000

V. OUEME
Ifangni
No.14 Baodjo



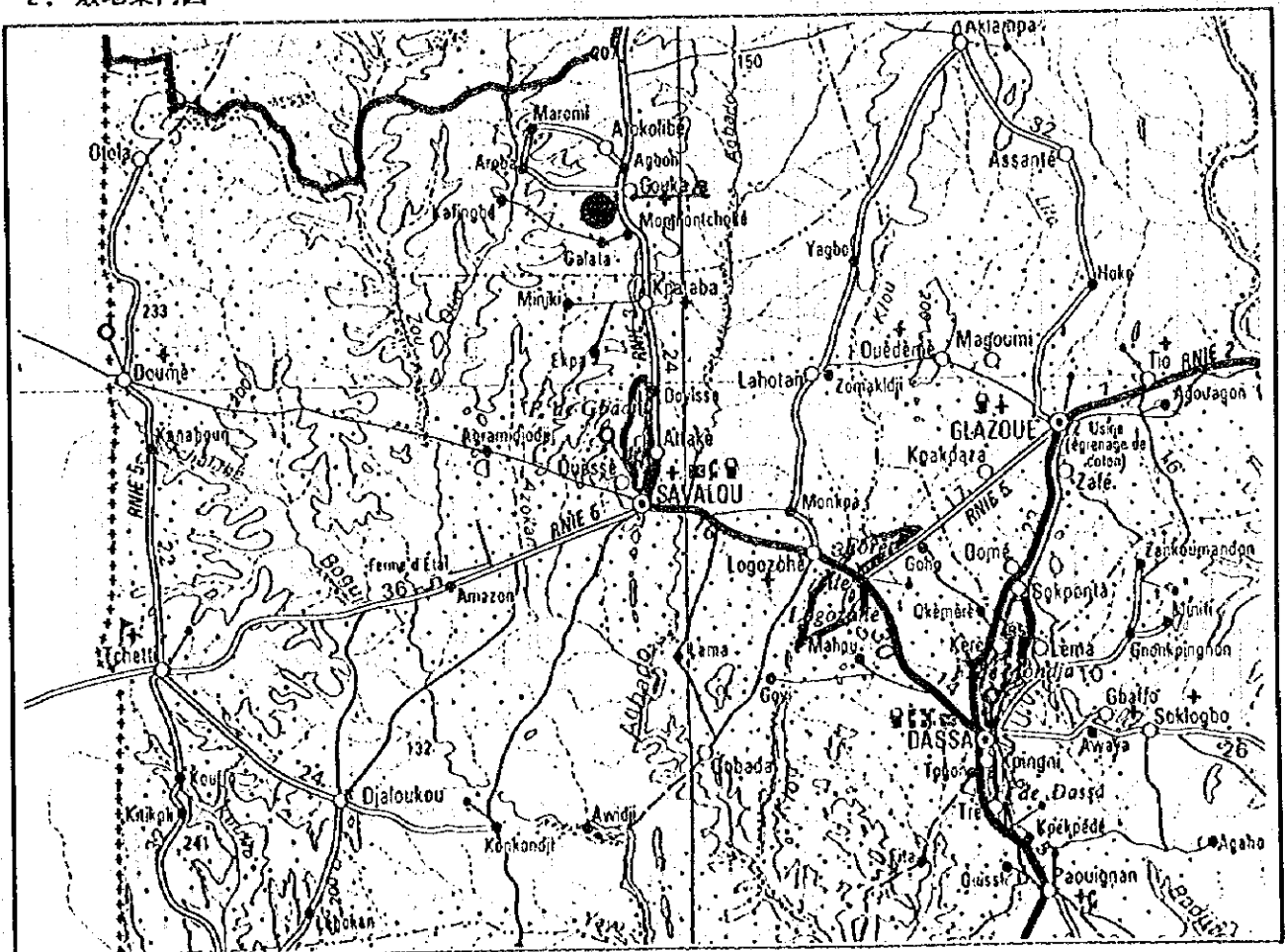
VI. ZOU

No.	県	郡	学校名
VI-1	ZOU	Bantè	Gouka/B

1. 調査概要

学校状況	就学児童数	294		敷地状況	アクセス道路状況	良好
	クラス数	6			敷地形状	平坦
	教員数	7			整地必要性	無
	教室数	既存	6		給水	無
		工事途中	0		教室	6
	その他施設	校長室・倉庫・便所			校長室 + 倉庫	1
					便所 (ブース数)	4
					受水槽	0
					解体予定	無

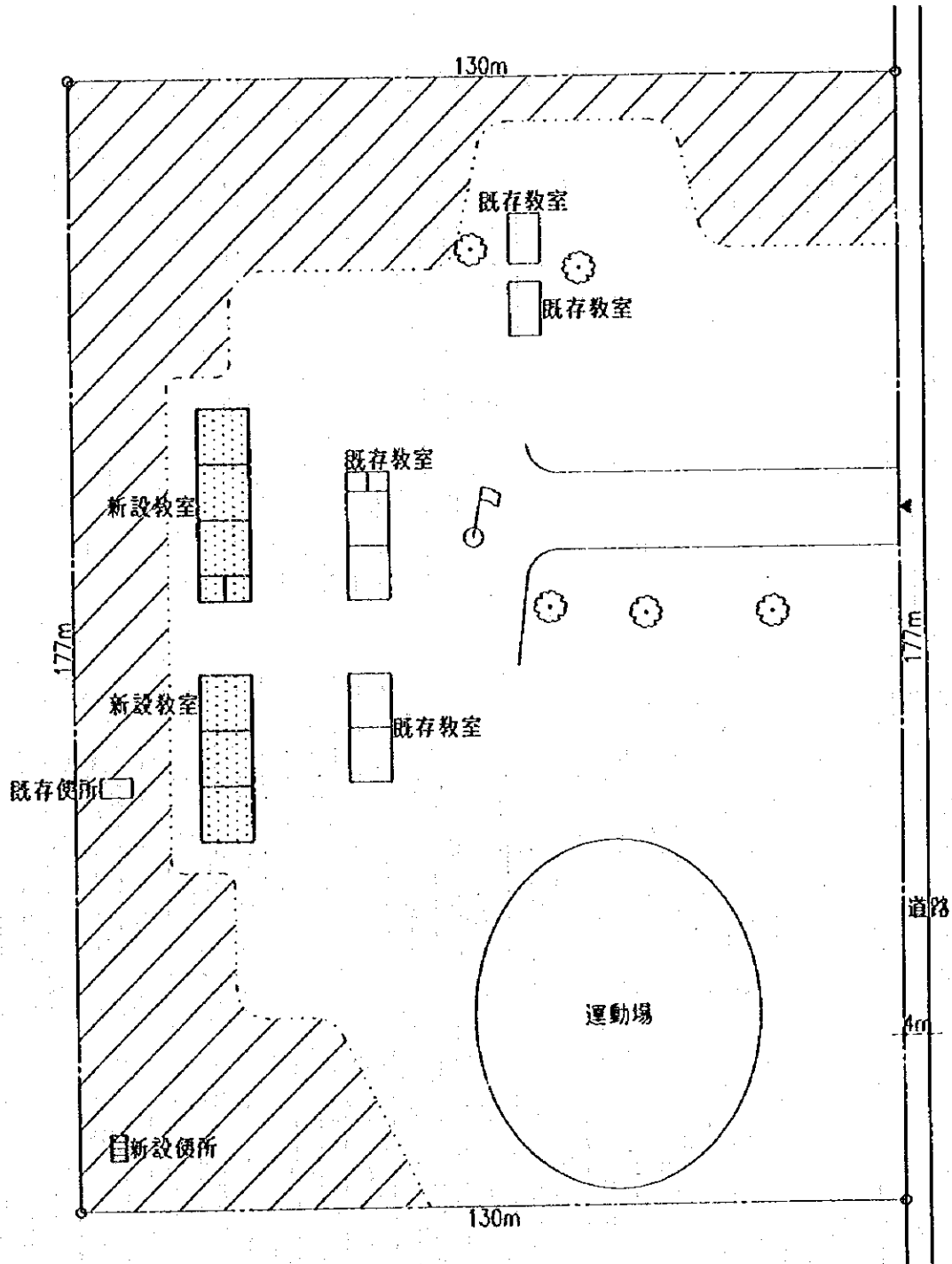
2. 敷地案内図



1/500,000



VI. ZOU
Bantè
No.1 Gouka/B



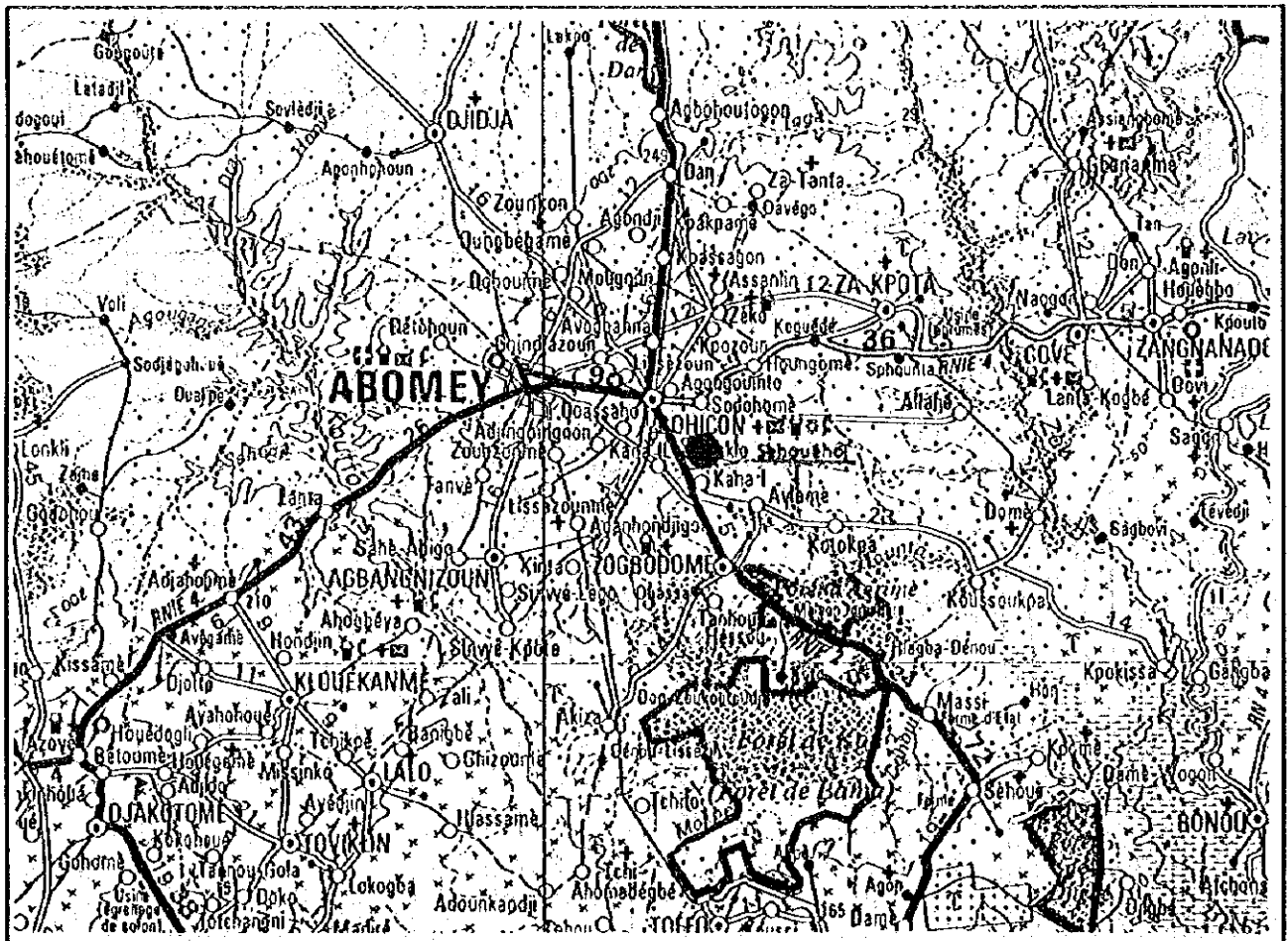
S=1:1,000

No.	県	郡	学 校 名
VI-2	ZOU	Bohicon	Sehouého

1. 調査概要

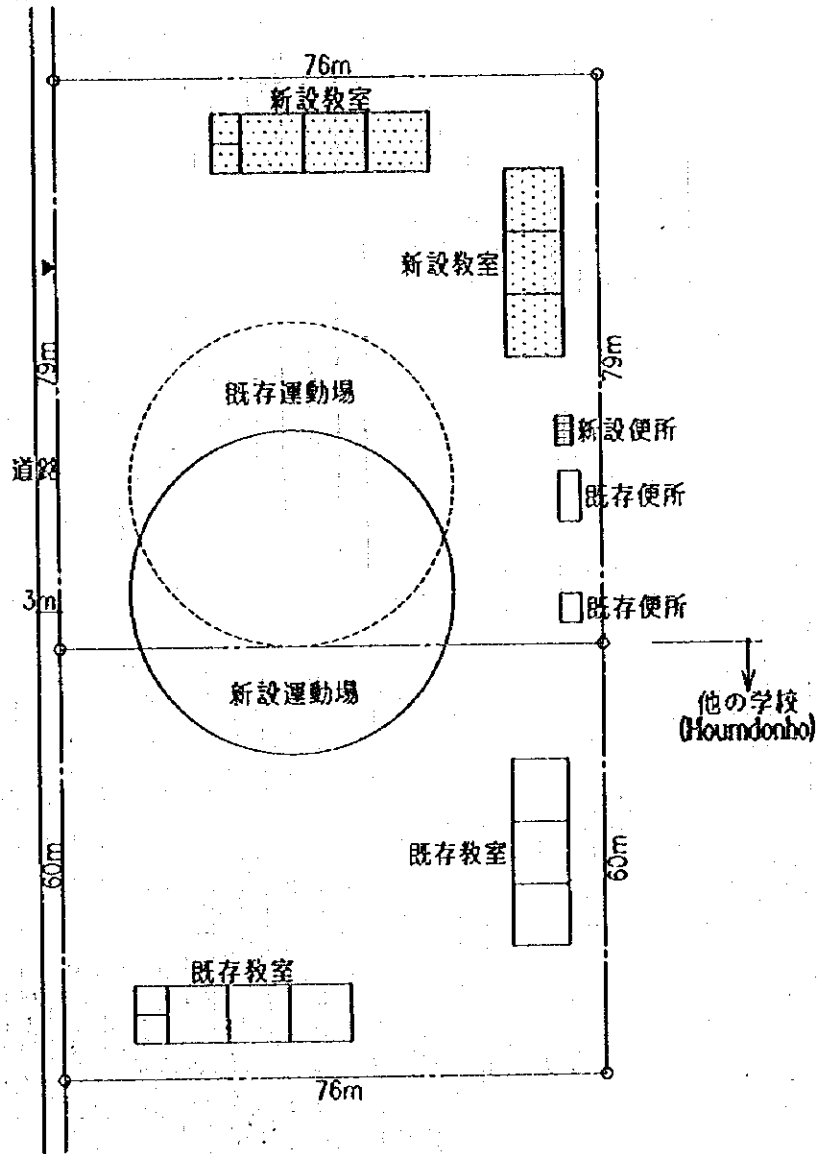
学 校 状 況	就学児童数	367		敷地状況	アクセス道路状況	良好
	クラス数	不明			敷地形状	平坦
	教員数	8			整地必要性	無
	教室数	既存	0		給水	無
		工事途中	0		教室	6
そ の 他 施 設	敷地移転			実施施設	校長室 + 倉庫	1
	便所				便所 (ブース数)	4
	(隣接敷地他校)				受水槽	0
					解体予定	無

2. 敷地案内図



1/500,000

VI. ZOU
 Bohicon
 No.2 Sehouého



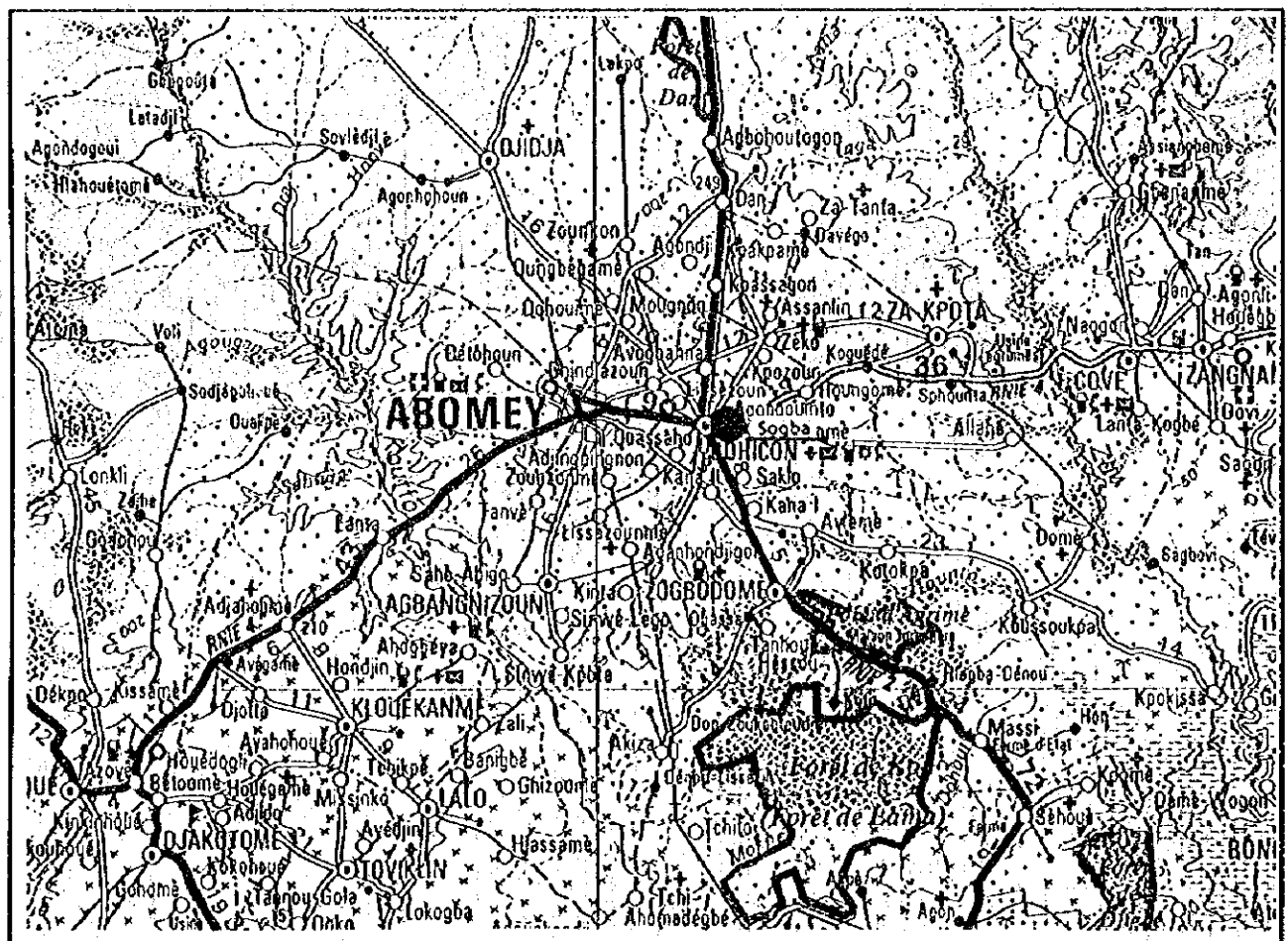
S=1:1,000

No.	県	郡	学 校 名
VI-3	ZOU	Bohicon	Sogba

1. 調査概要

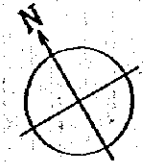
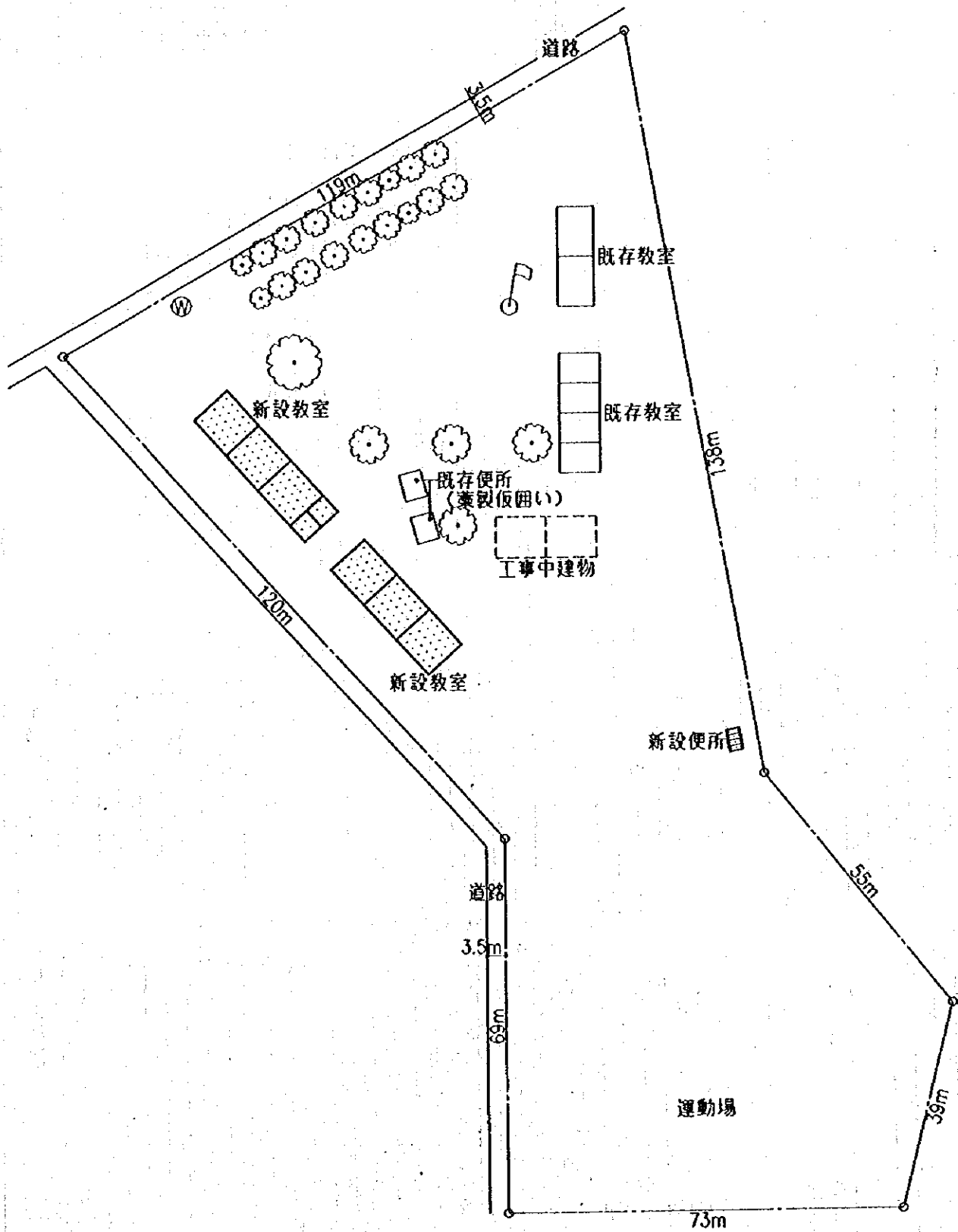
学 校 状 况	就学児童数	263		敷 地 状 况	アクセス道路状況	良好
	クラス数	6			敷地形状	平坦
	教員数	8			整地必要性	無
	教室数	既存	6		給水	市水
		工事途中	2		教室	6
そ の 他 施 設	仮便所			実 施 施 設	校長室 + 倉庫	1
					便所 (ブース数)	4
					受水槽	0
					解体予定	無

2. 敷地案内図



1/500,000

VI. ZOU
Bohicon
No.3 Sogba



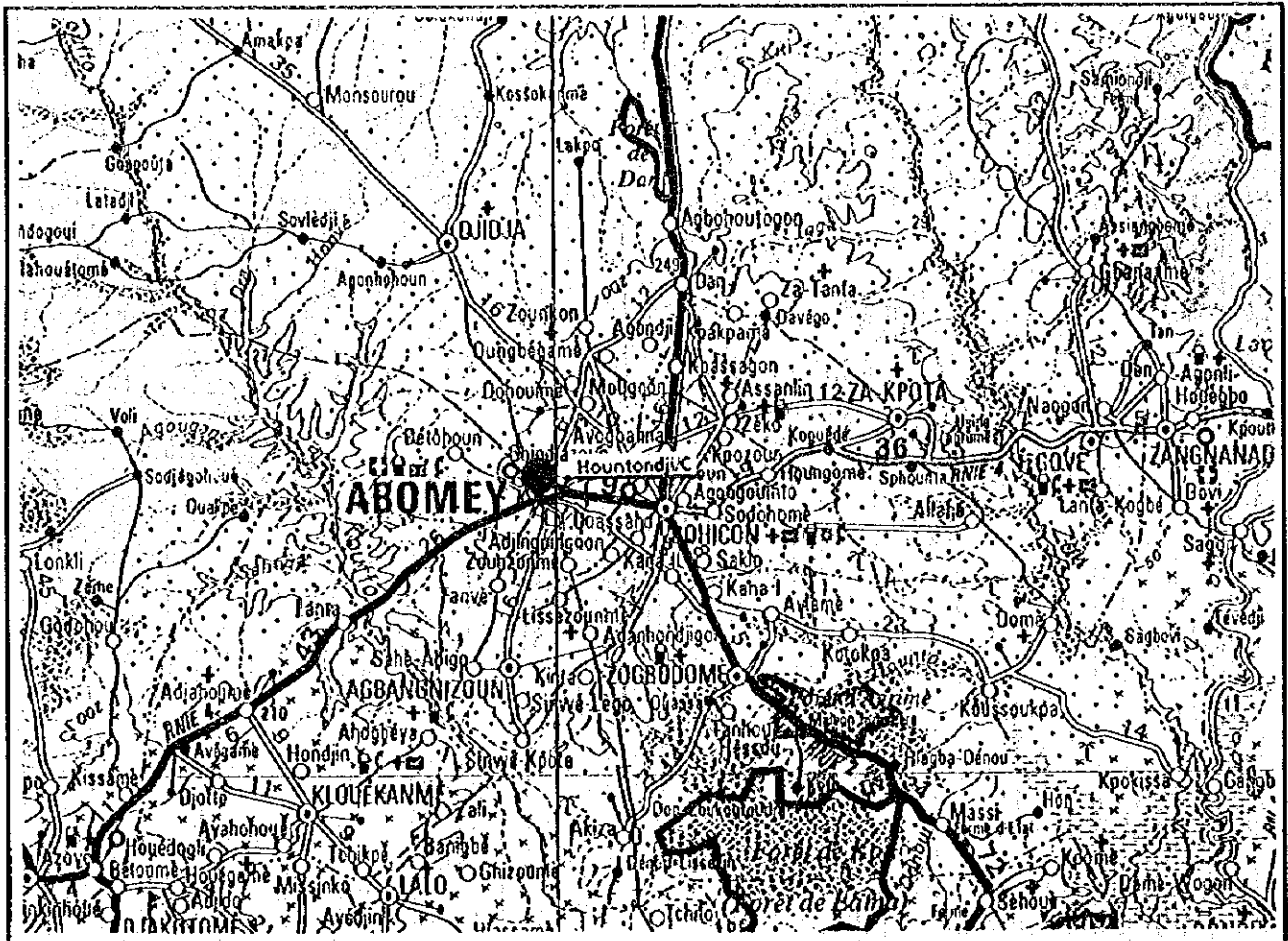
S=1:1,000

No.	県	郡	学 校 名
VI-4	ZOU	Abomey	Hountondji/C

1. 調査概要

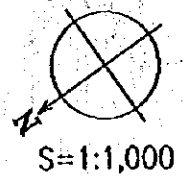
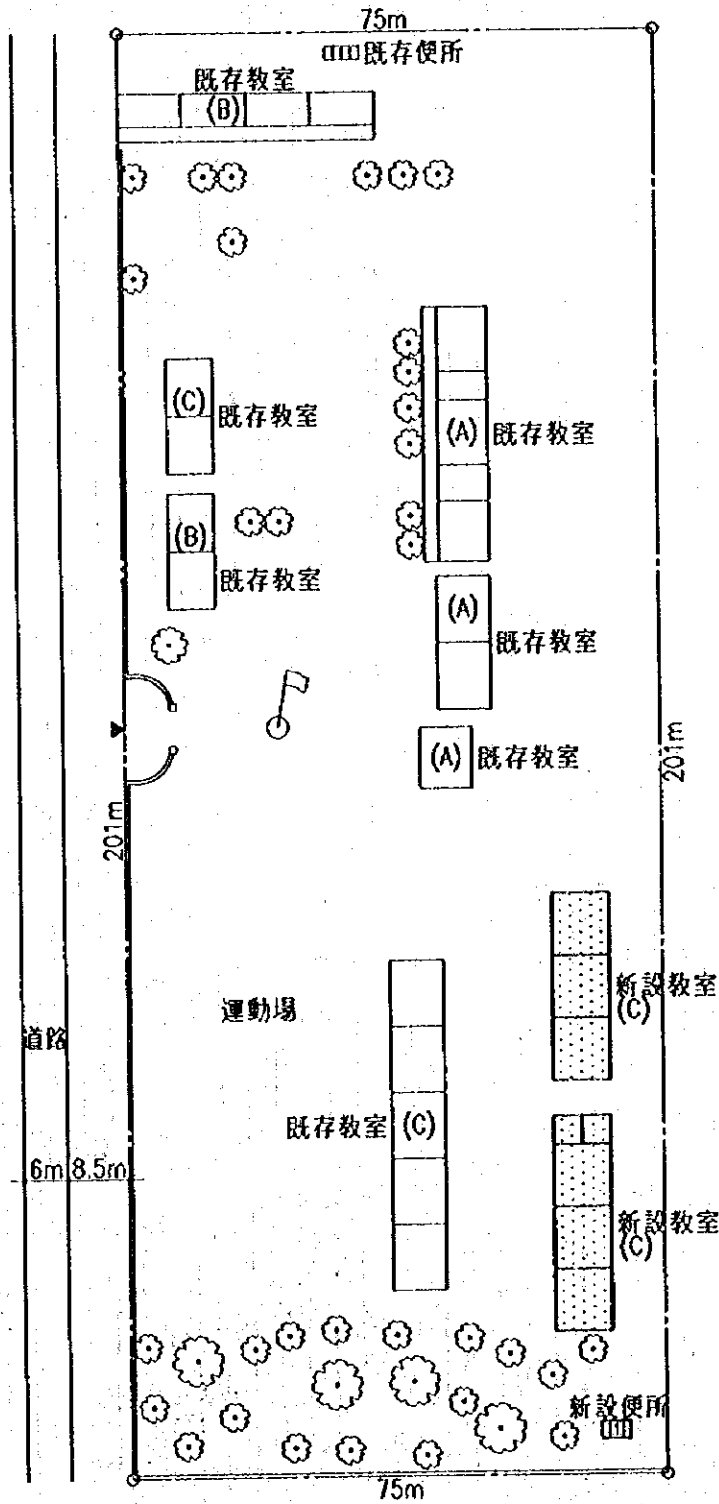
学 校 状 况	就学児童数	312		敷 地 状 况	アクセス道路状況	良好
	クラス数	6			敷地形状	平坦
	教員数	6			整地必要性	無
	教室数	既存	3		給水	無
		工事途中	4		教室	6
そ の 他 施 設	便所（他校と共用）			実 施 施 設	校長室＋倉庫	1
					便所（ブース数）	4
	(同一敷地他校)				受水槽	0
					解体予定	無

2. 敷地案内図



1/500,000

VI. ZOU
 Abomey
 No.4 Hountondji/C

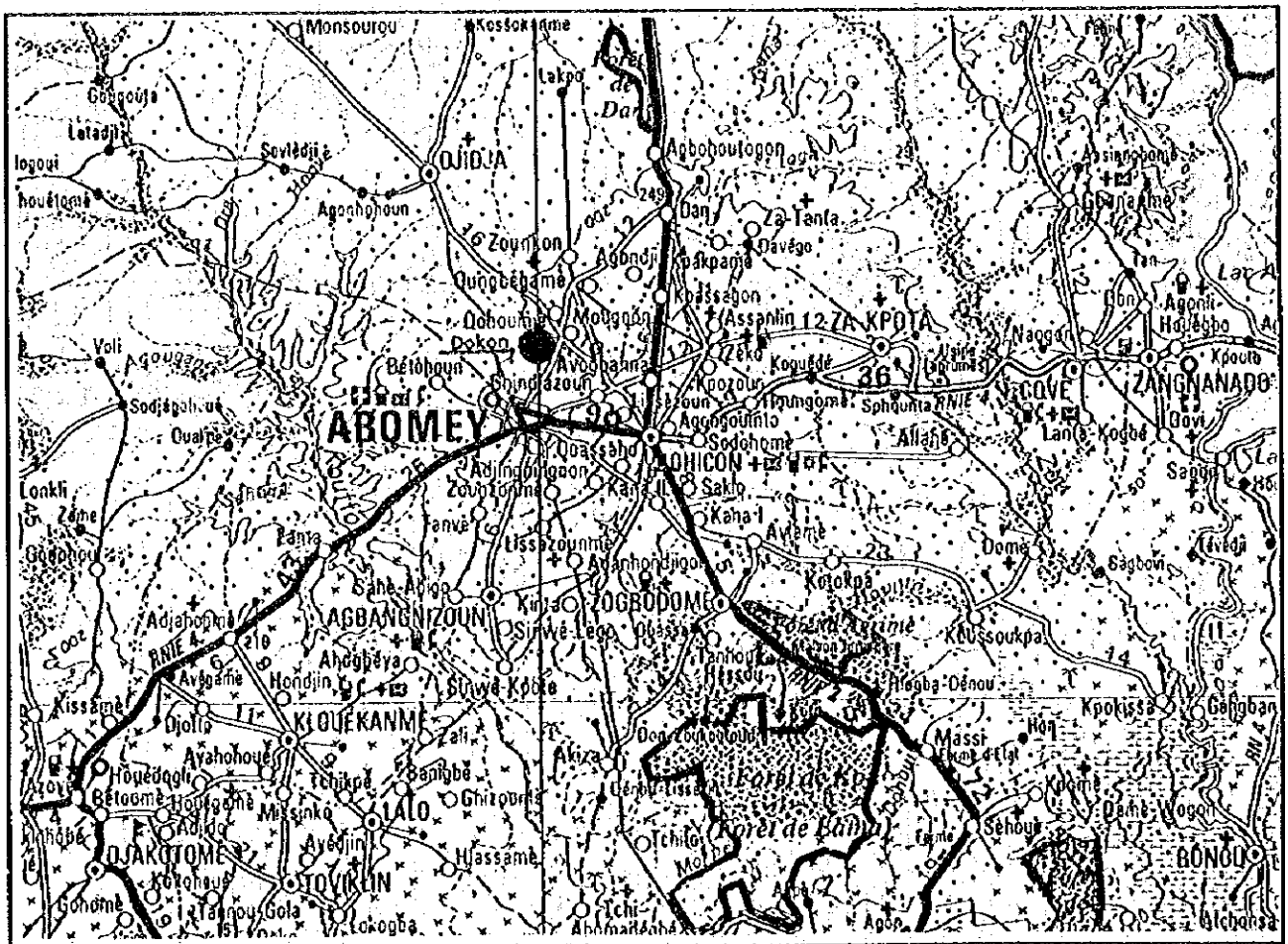


No.	県	郡	学 校 名
VI-5	ZOU	Abomey	Dokon

1. 調査概要

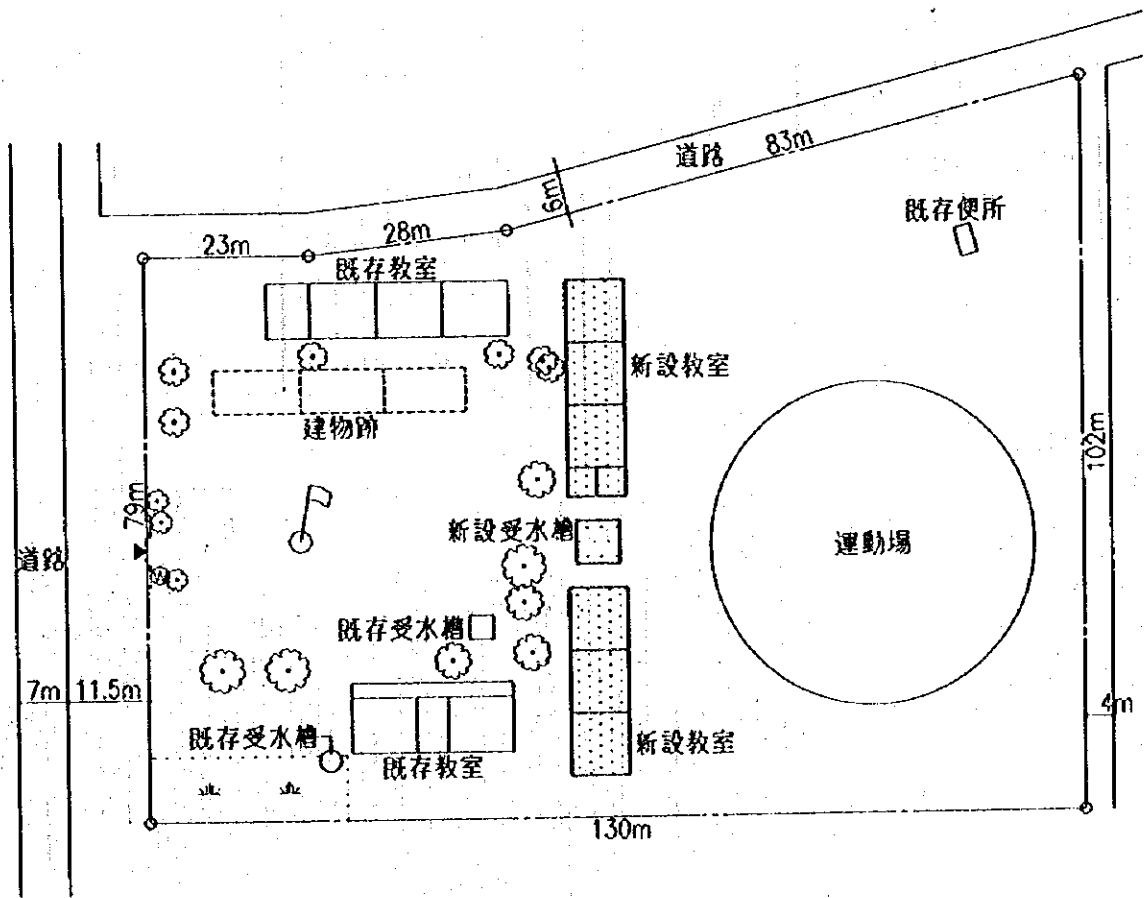
学 校 状 況	就学児童数	288		敷 地 状 況	アクセス道路状況	良好
	クラス数	6			敷地形状	平坦
	教員数	7			整地必要性	無
	教室数	既存	6		給水	受水槽・水槽(蓋無し)
		工事途中	0		教室	6
そ の 他 施 設	校長室・便所			実 施 施 設	校長室+倉庫	1
					便所(ブース数)	0
					受水槽	1
					解体予定	無

2. 敷地案内図



1/500,000

VI. ZOU
 Abomey
 No.5 Dokon



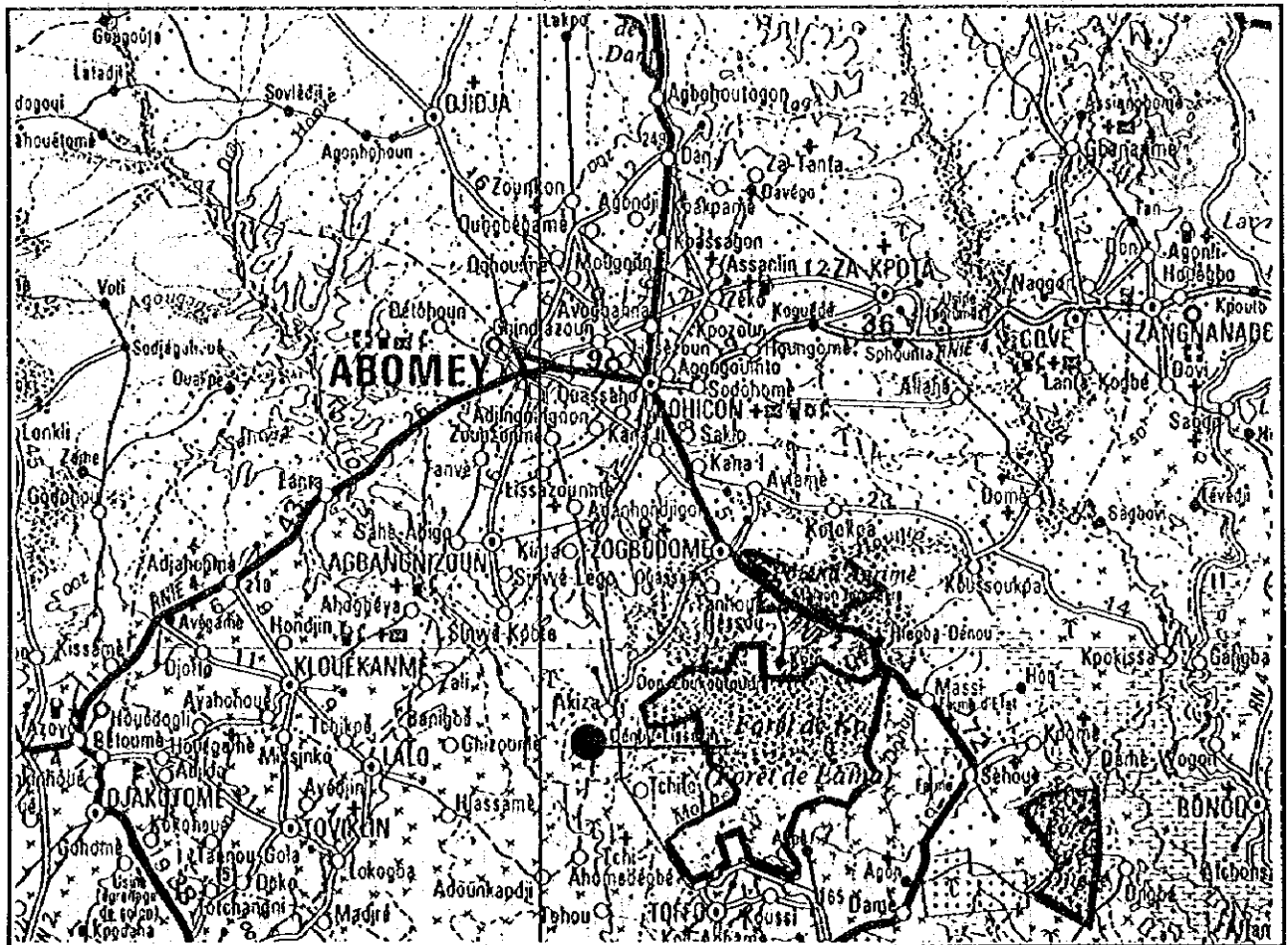
S=1:1,000

No.	県	郡	学 校 名
VI-6	ZOU	Zogbodomey	Dénou-Lissèzin

1. 調査概要

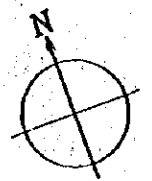
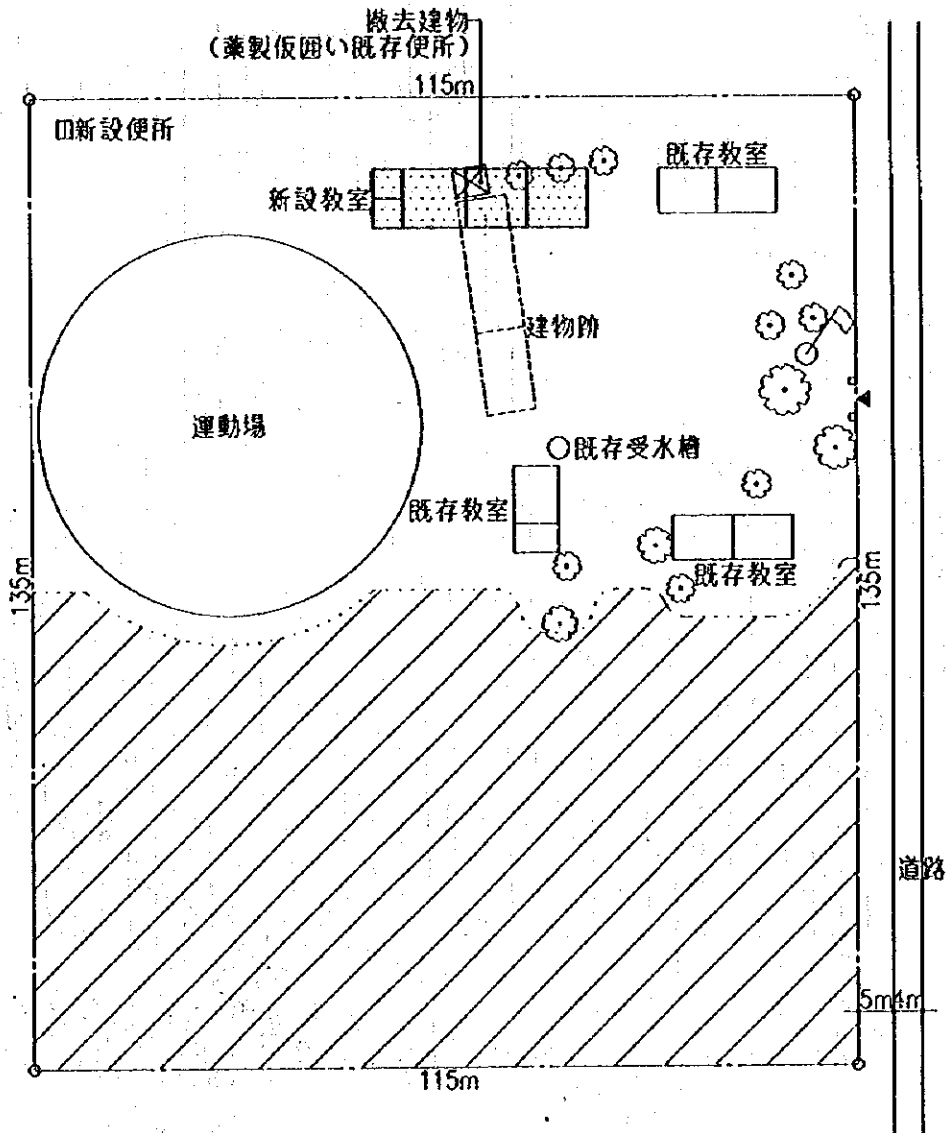
学 校 状 況	就学児童数	194		敷 地 状 況	アクセス道路状況	良好
	クラス数	5			敷地形状	やや傾斜
	教員数	5			整地必要性	無
	教室数	既存	5		給水	受水槽
		工事途中	0		教室	3
そ の 他 施 設	校長室・仮便所			実 施 施 設	校長室+倉庫	1
					便所(ブース数)	2
					受水槽	0
					解体予定	仮便所1棟

2. 敷地案内図



1/500,000

VI. ZOU
 Zogbodomey
 No.6 Dénou-Lissèzin



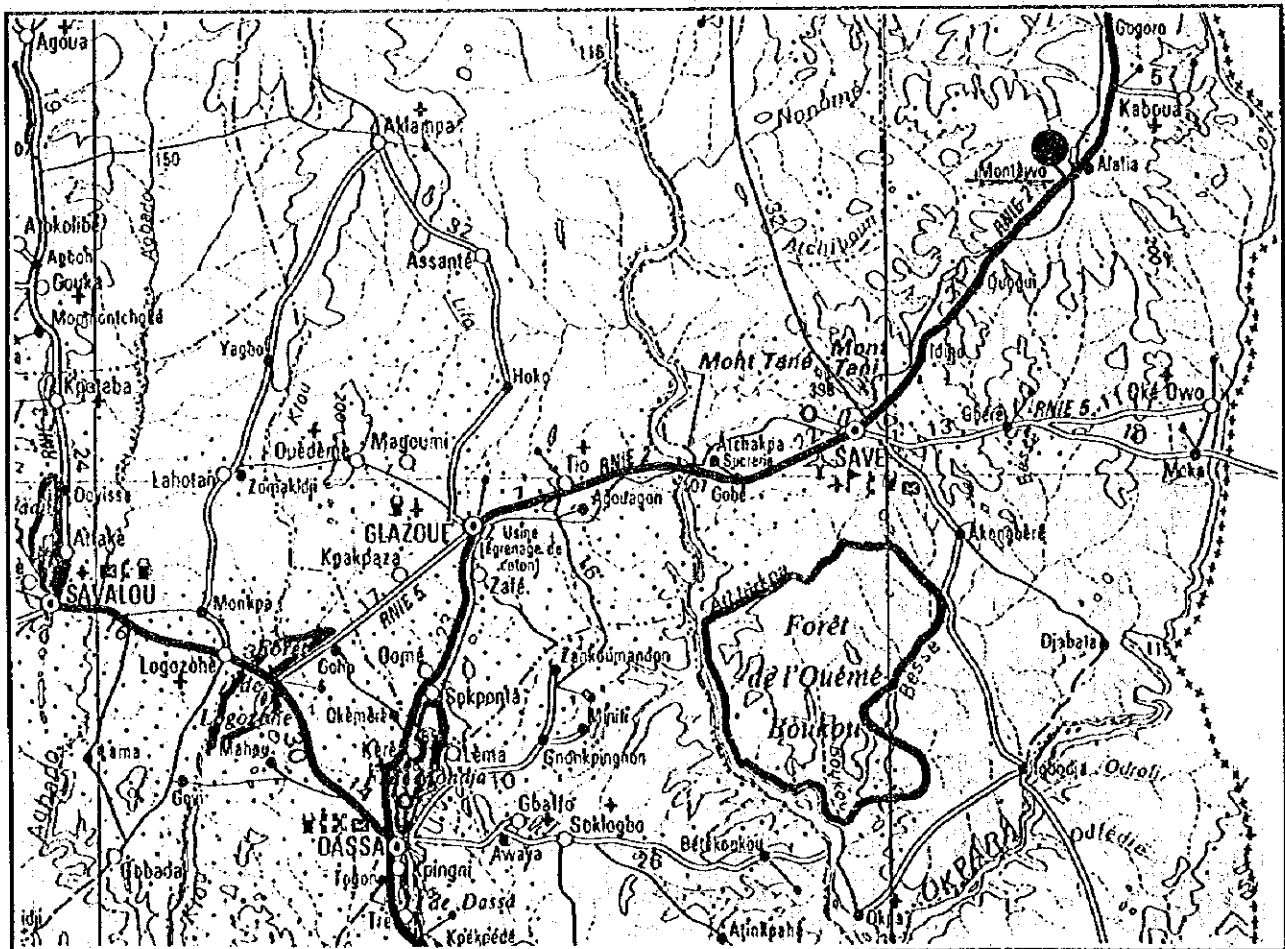
S=1:1,000

No.	県	郡	学 校 名
VI-7	ZOU	Save	Montéwo

1. 調査概要

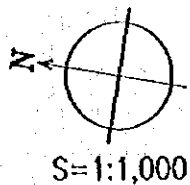
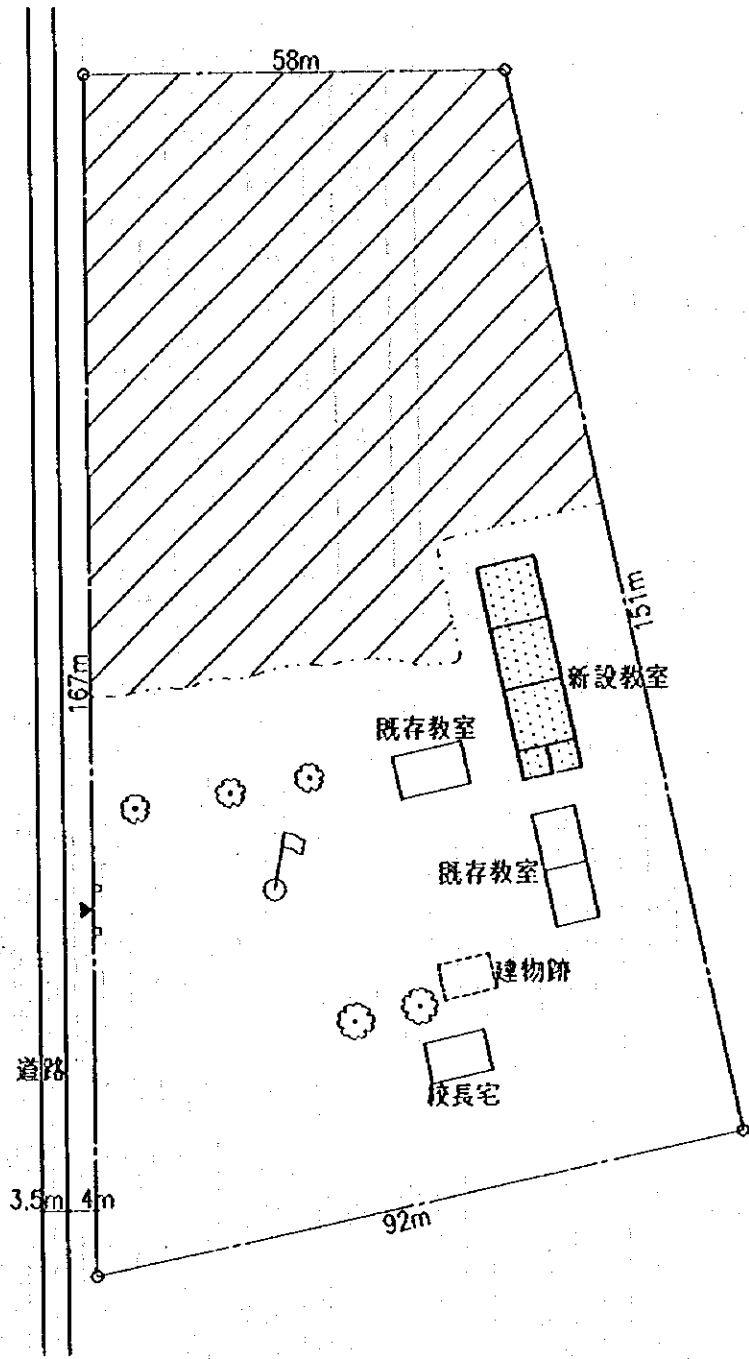
学 校 状 況	就学児童数	71		敷地状況	アクセス道路状況	良好
	クラス数	2			敷地形状	平坦
	教員数	3			整地必要性	無
	教室数	既存	3		給水	無
		工事途中	0		教室	3
その他施設	校長住宅			実施施設	校長室 + 倉庫	1
					便所 (ブース数)	0
					受水槽	0
					解体予定	無

2. 敷地案内図



1/500,000

VI. ZOU
 Savè
 No.7 Montèwo

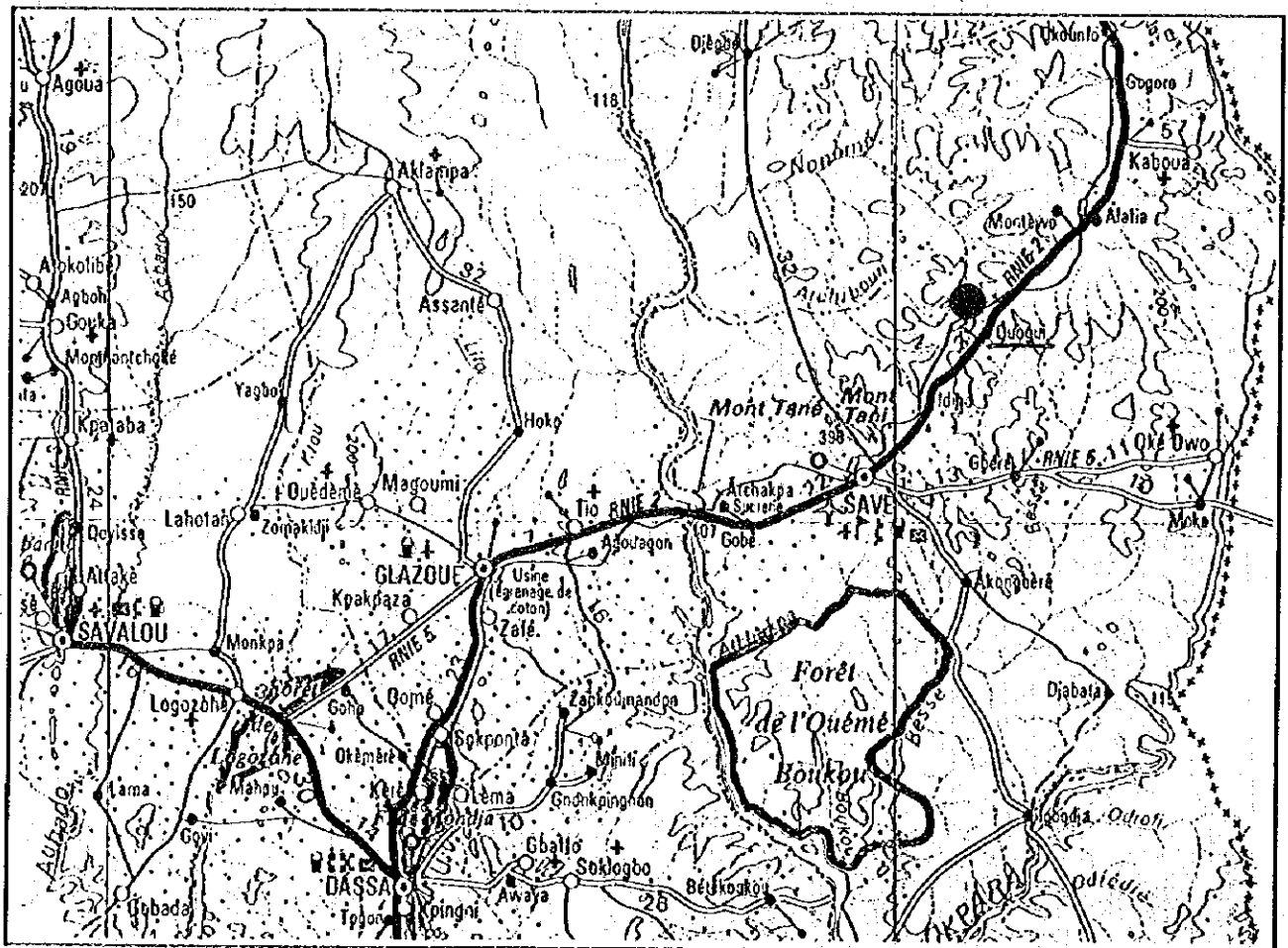


No.	県	郡	学 校 名
VI-8	ZOU	Savè	Ouoghi

1. 調査概要

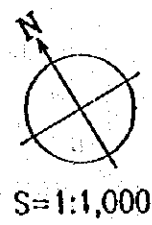
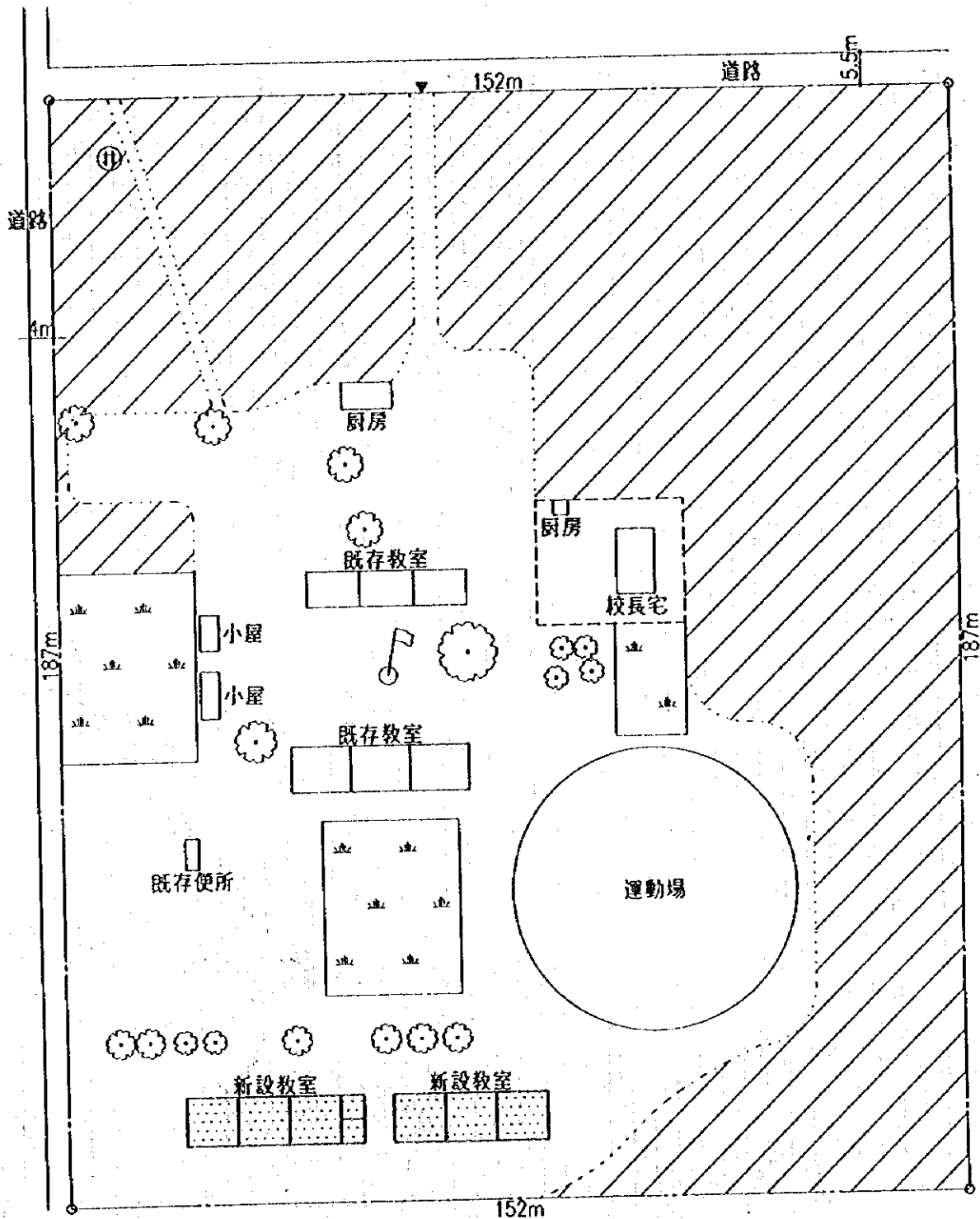
学 校 状 況	就学児童数	288		敷地状況	アクセス道路状況	良好
	クラス数	6			敷地形状	やや傾斜
	教員数	6			整地必要性	無
	教室数	既存	6		給水	井戸
		工事途中	0	実施施設	教室	6
	校長住宅・厨房・便所・小屋				校長室+倉庫	1
その他施設					便所(ブース数)	0
					受水槽	0
					解体予定	無

2. 敷地案内図



1/500,000

VI. ZOU
 Savè
 No.8 Ouoghi

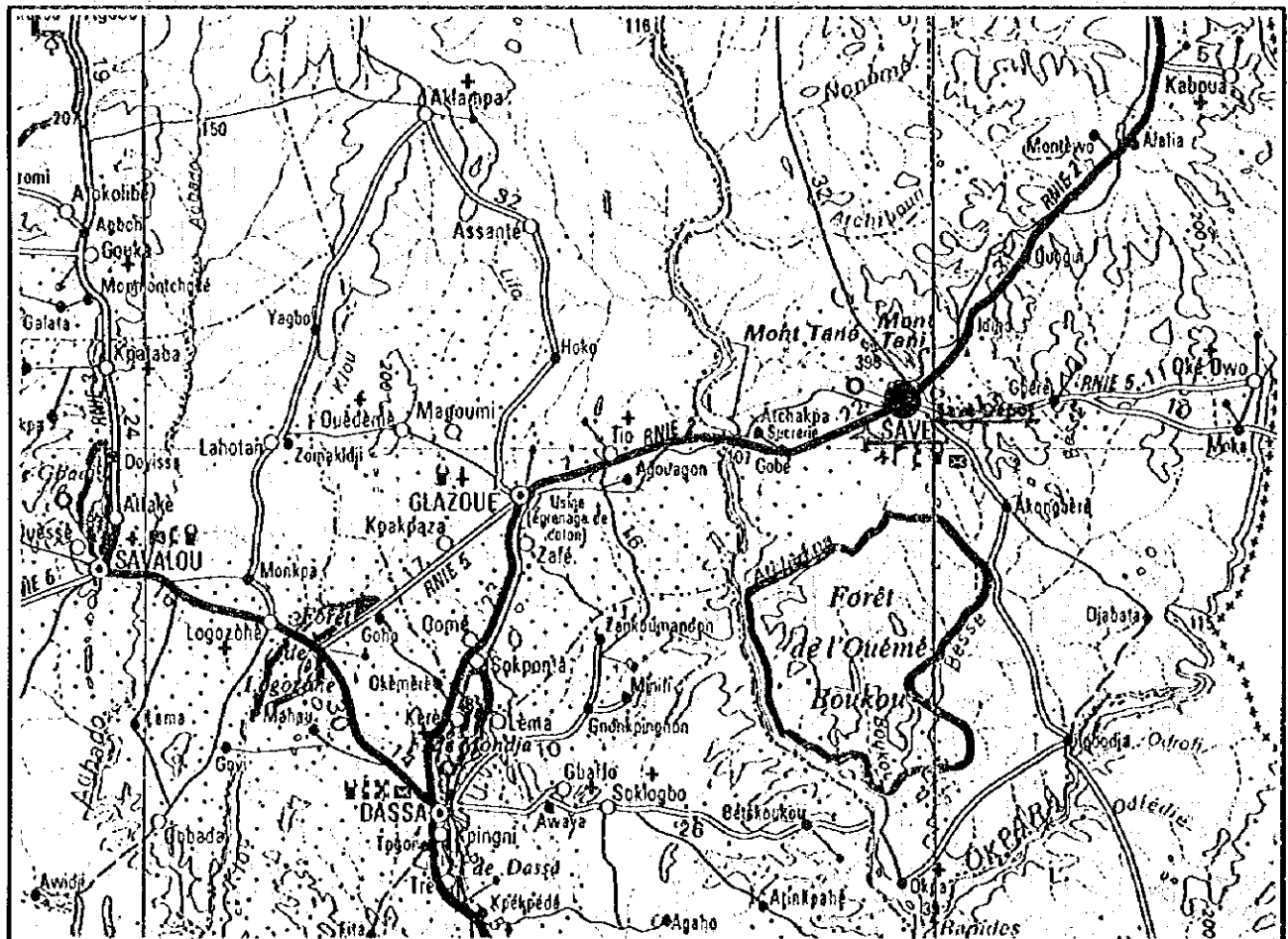


No.	県	郡	学 校 名
VI-9	ZOU	Save	Save-Dépot

1. 調査概要

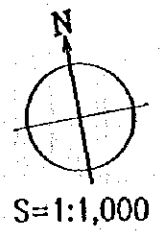
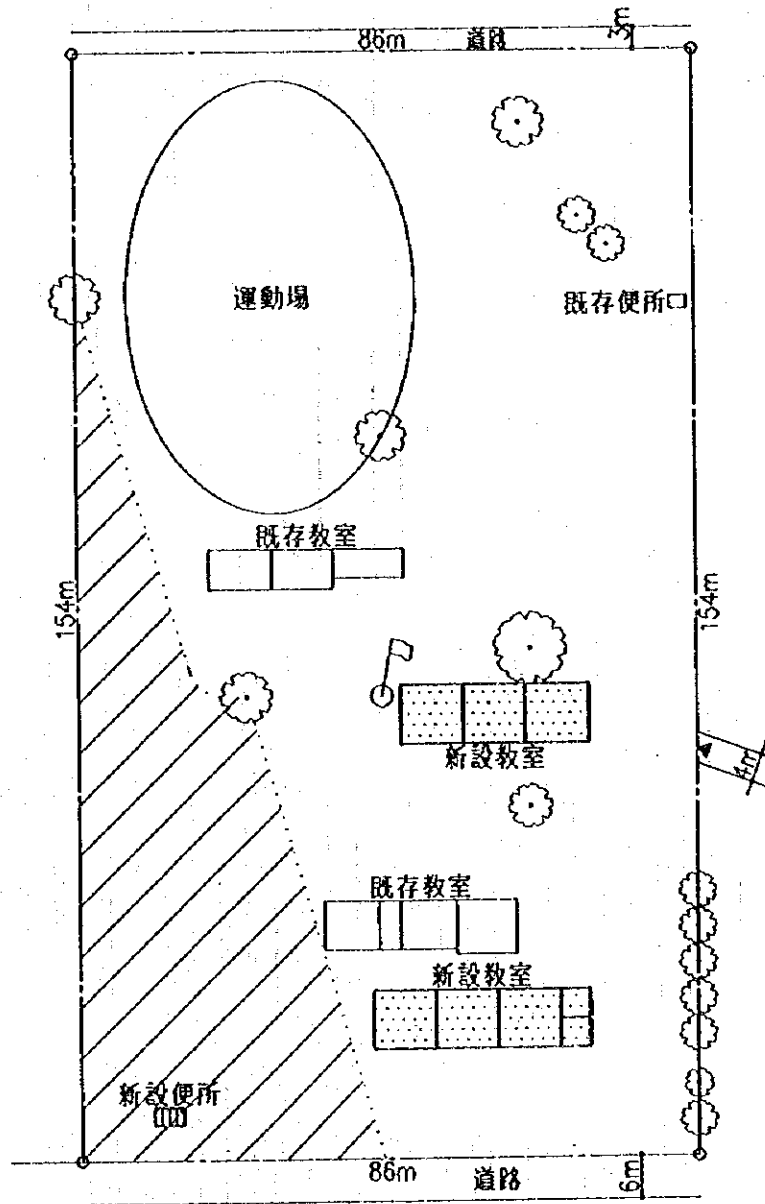
学 校 状 況	就学児童数	364		敷 地 状 況	アクセス道路状況	良好
	クラス数	6			敷地形状	やや傾斜
	教員数	6			整地必要性	無
	教室数	既存	6		給水	無
		工事途中	0		教室	6
そ の 他 施 設	校長室・便所			実 施 施 設	校長室 + 倉庫	1
					便所 (ブース数)	4
					受水槽	0
					解体予定	無

2. 敷地案内図



1/500,000

VI. ZOU
 Savè
 No.9 Savè-Dépot

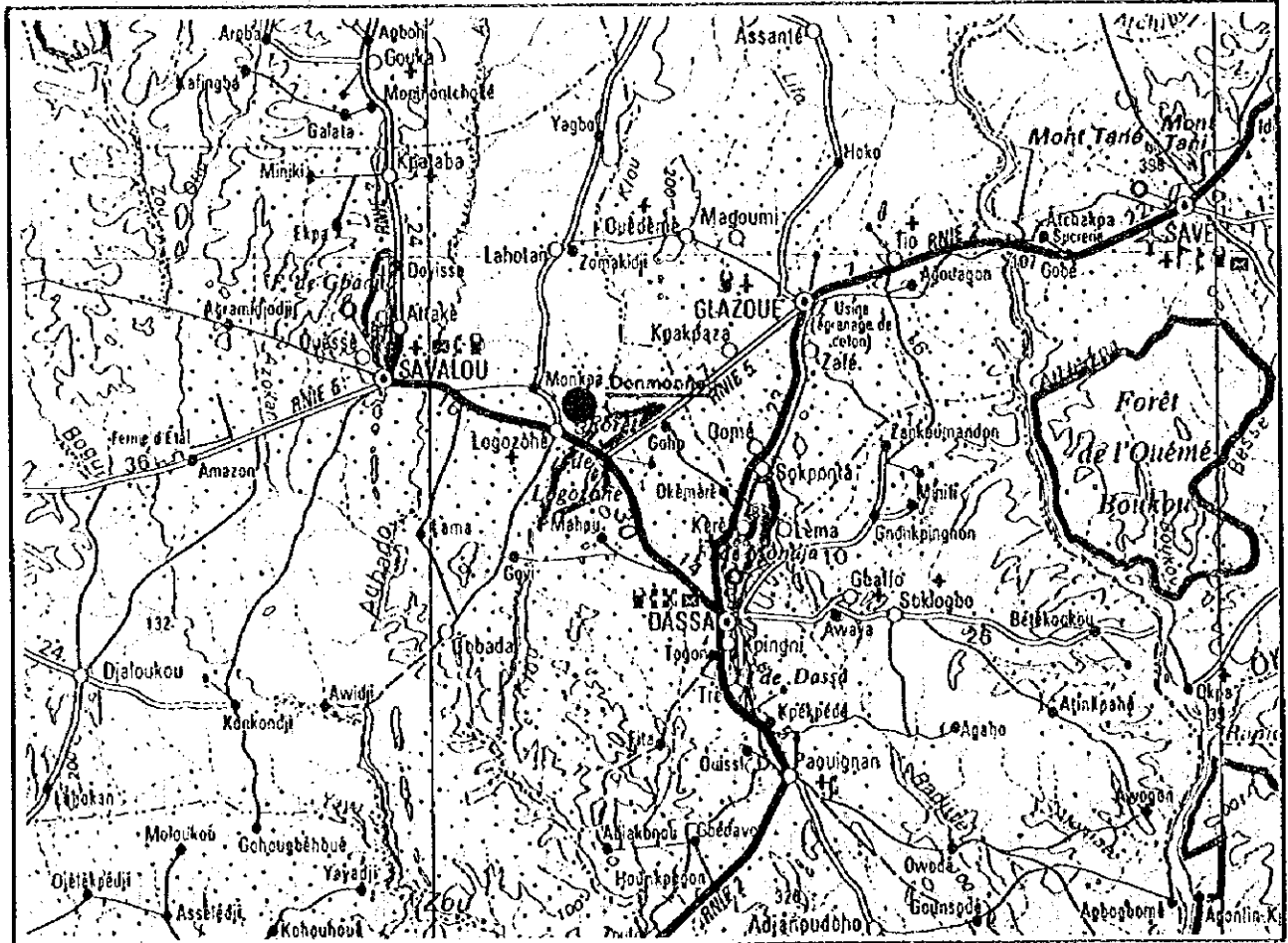


No.	県	郡	学 校 名
VI-10	ZOU	Savalou	Donmonnou

1. 調査概要

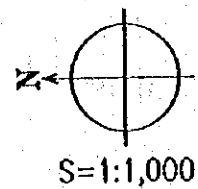
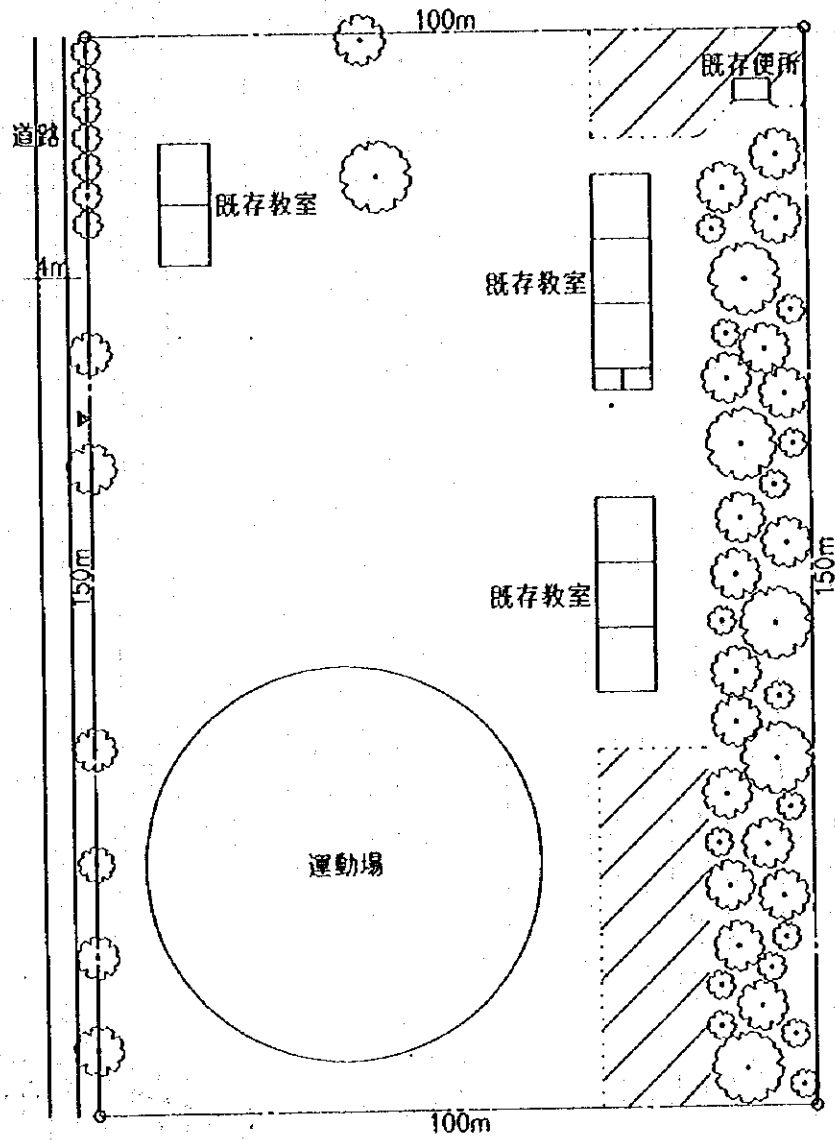
学 校 状 况	就学児童数	265		敷 地 状 况	アクセス道路状況	良好
	クラス数	6			敷地形状	平坦
	教員数	7			整地必要性	-
	教室数	既存	8		給水	無
		工事途中	0		教室	-
そ の 他 施 設	校長室・倉庫・便所			実 施 施 設	校長室+倉庫	-
					便所(ブース数)	-
					受水槽	-
					解体予定	-

2. 敷地案内図



1/500,000

VI. ZOU
Savalou
No.10 Donmonnou

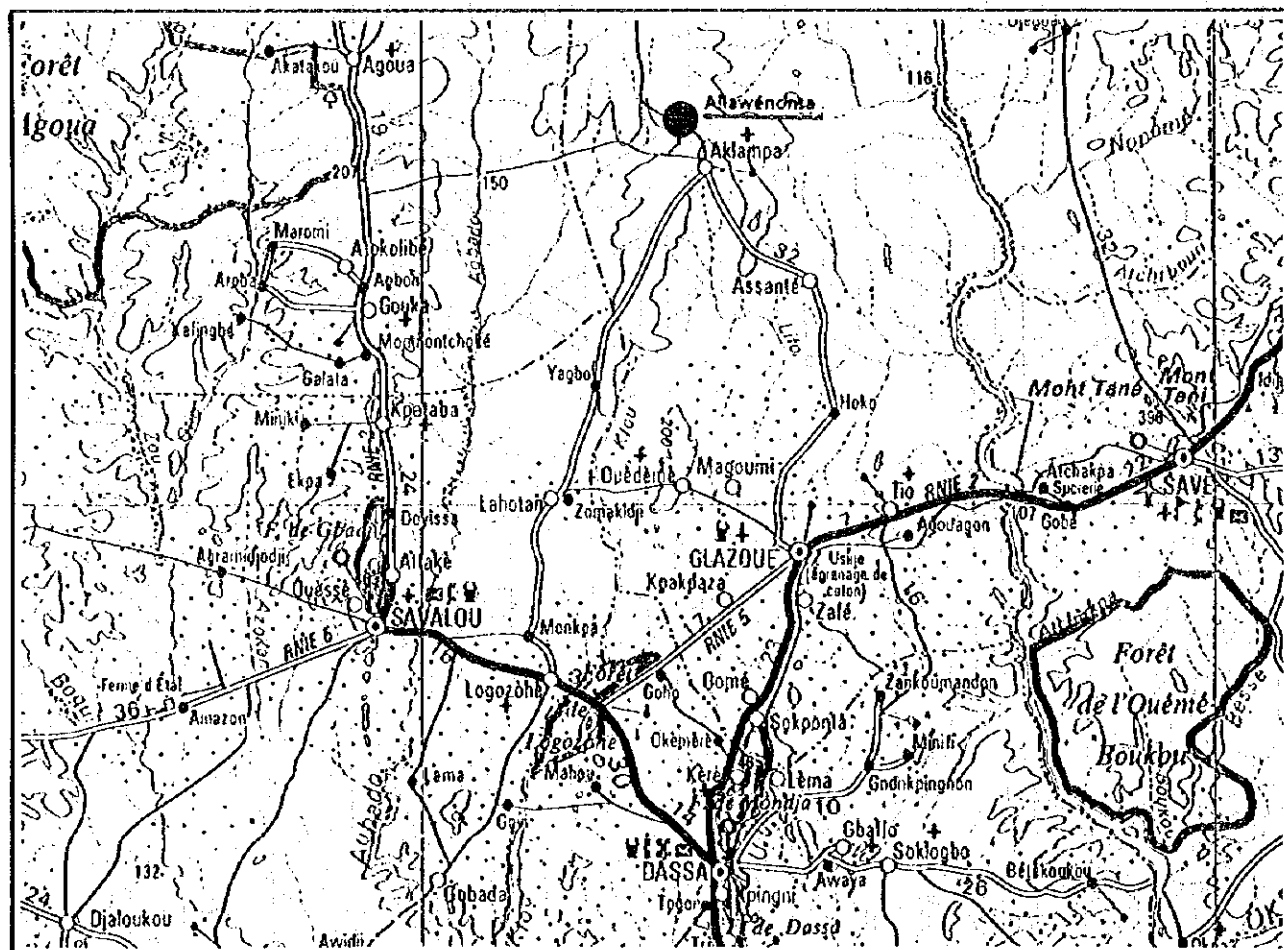


No.	県	郡	学校名
VI-11	ZOU	Glazoué	Allawénonsa

1. 調査概要

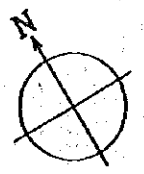
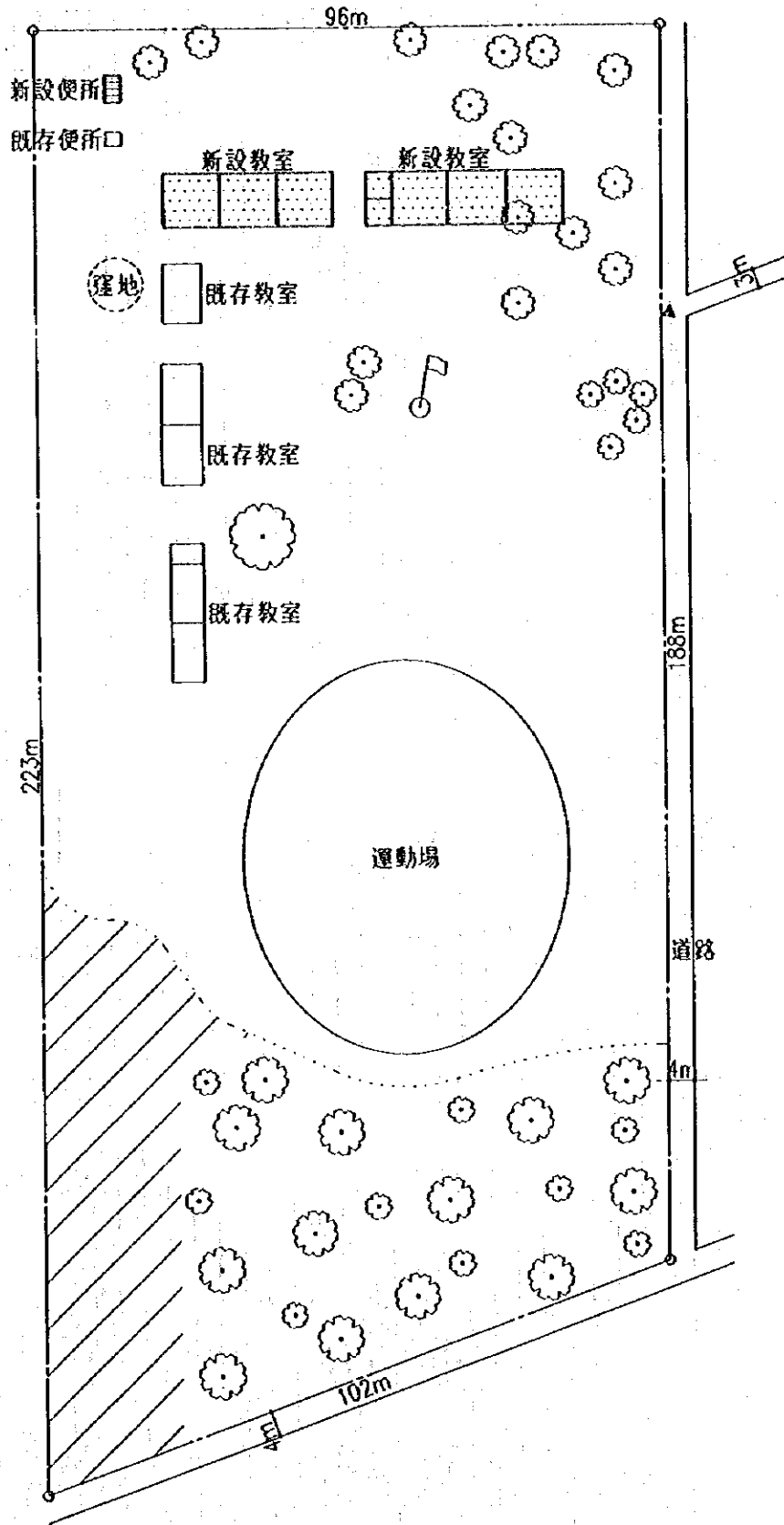
学校状況	就学児童数	209		敷地状況	アクセス道路状況	良好
	クラス数	6			敷地形状	平坦
	教員数	5			整地必要性	無
	教室数	既存	5		給水	無
		工事途中	0		教室	6
	その他施設	校長室・便所			校長室+倉庫	1
					便所(ブース数)	4
					受水槽	0
					解体予定	無

2. 敷地案内図



1/500,000

VI. ZOU
 Glazoué
 No.11 Allawénonsa



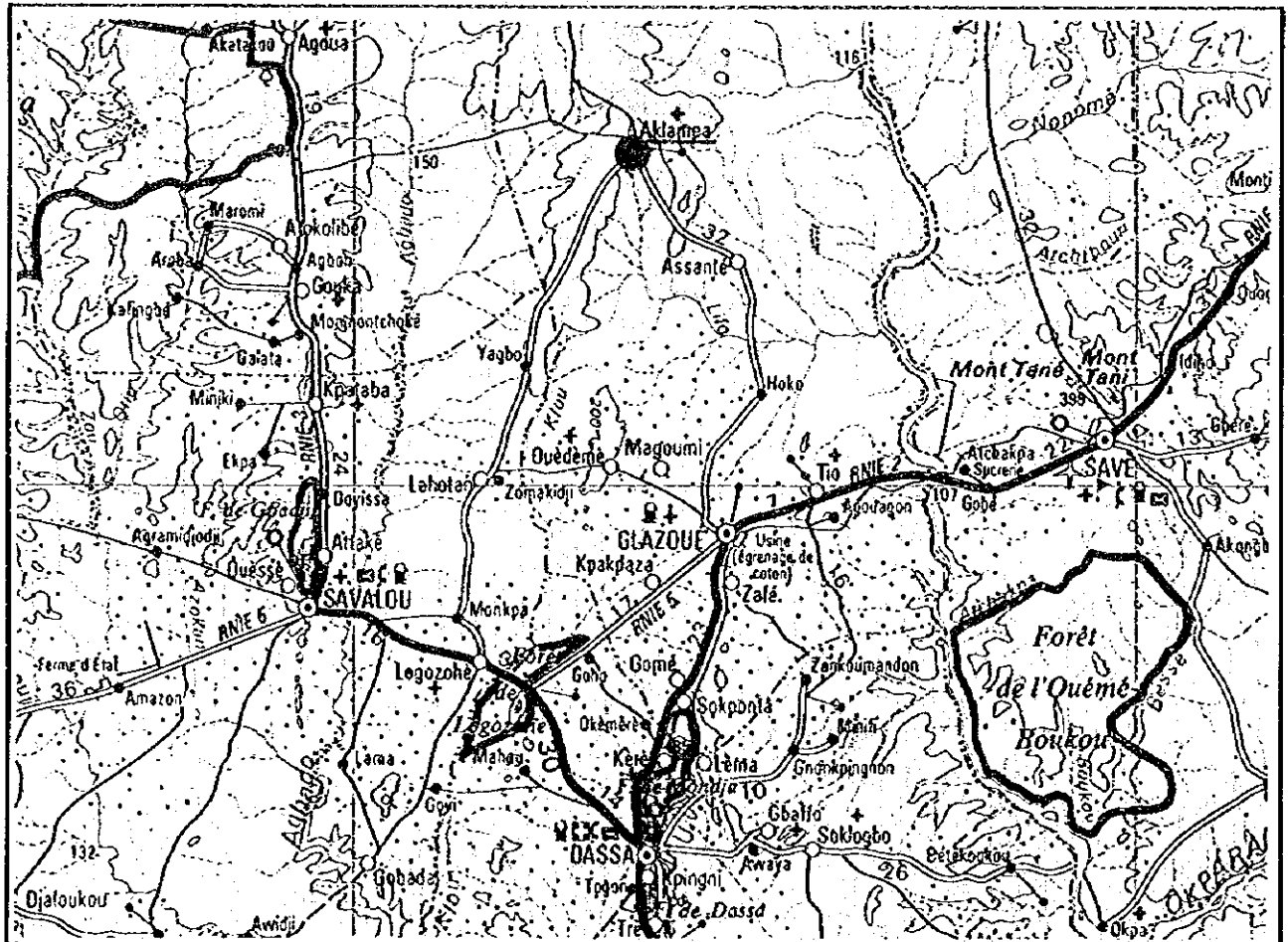
S=1:1,000

No.	県	郡	学 校 名
VI-13	ZOU	Glazoué	Aklampa

1. 調査概要

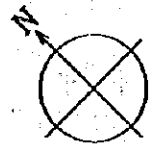
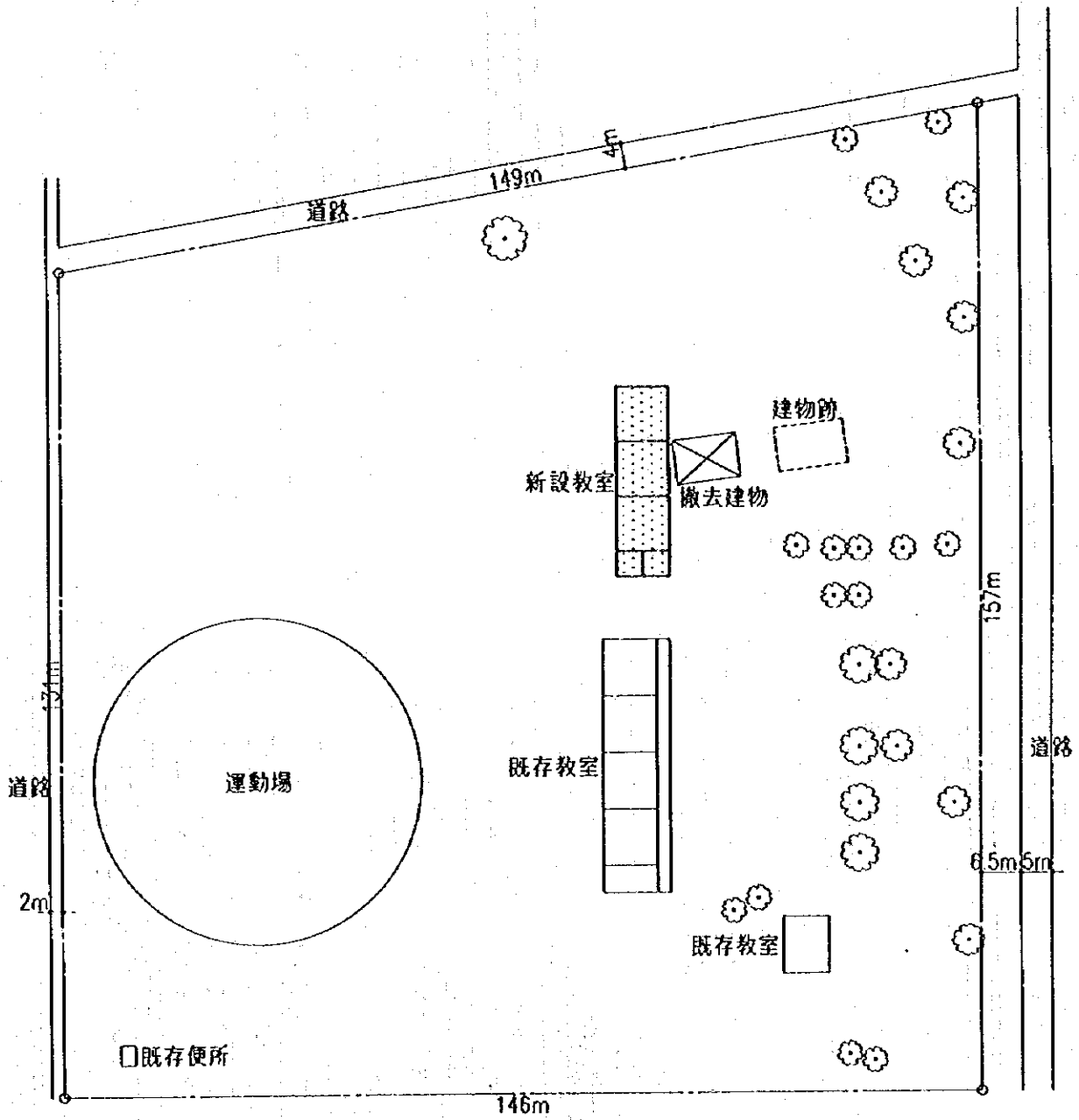
学 校 状 況	就学児童数	270		敷地状況	アクセス道路状況	良好
	クラス数	6			敷地形状	平坦
	教員数	6			整地必要性	無
	教室数	既存	6		給水	無
		工事途中	0		教室	3
その他施設	校長室・便所			実施施設	校長室 + 倉庫	1
					便所 (ブース数)	0
					受水槽	0
					解体予定	無

2. 敷地案内図



1/500,000

VI. ZOU
 Glazoué
 No.13 Aklampa



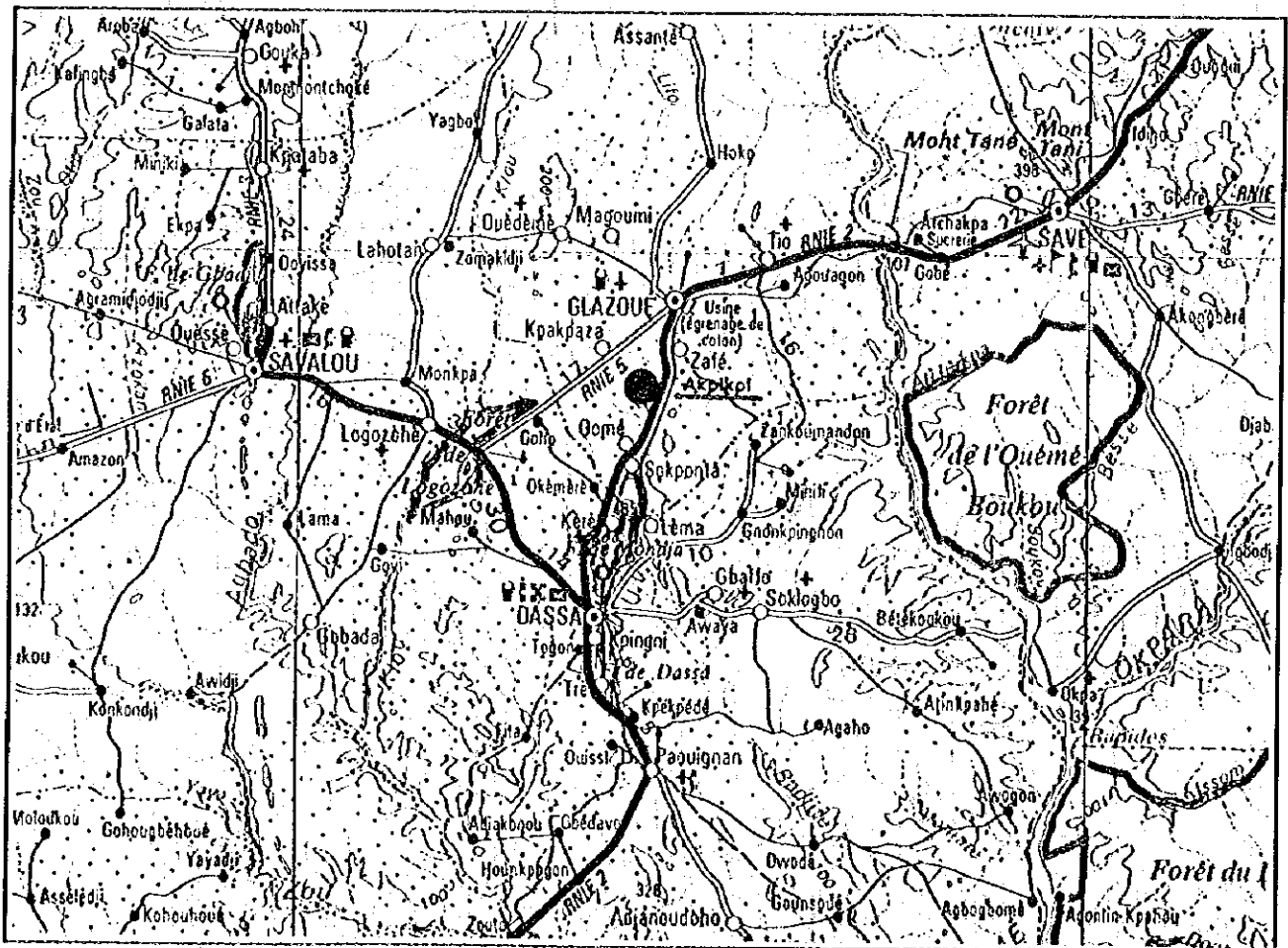
S=1:1,000

No.	県	郡	学 校 名
VI-14	ZOU	Glazoué	Akpikpi

1. 調査概要

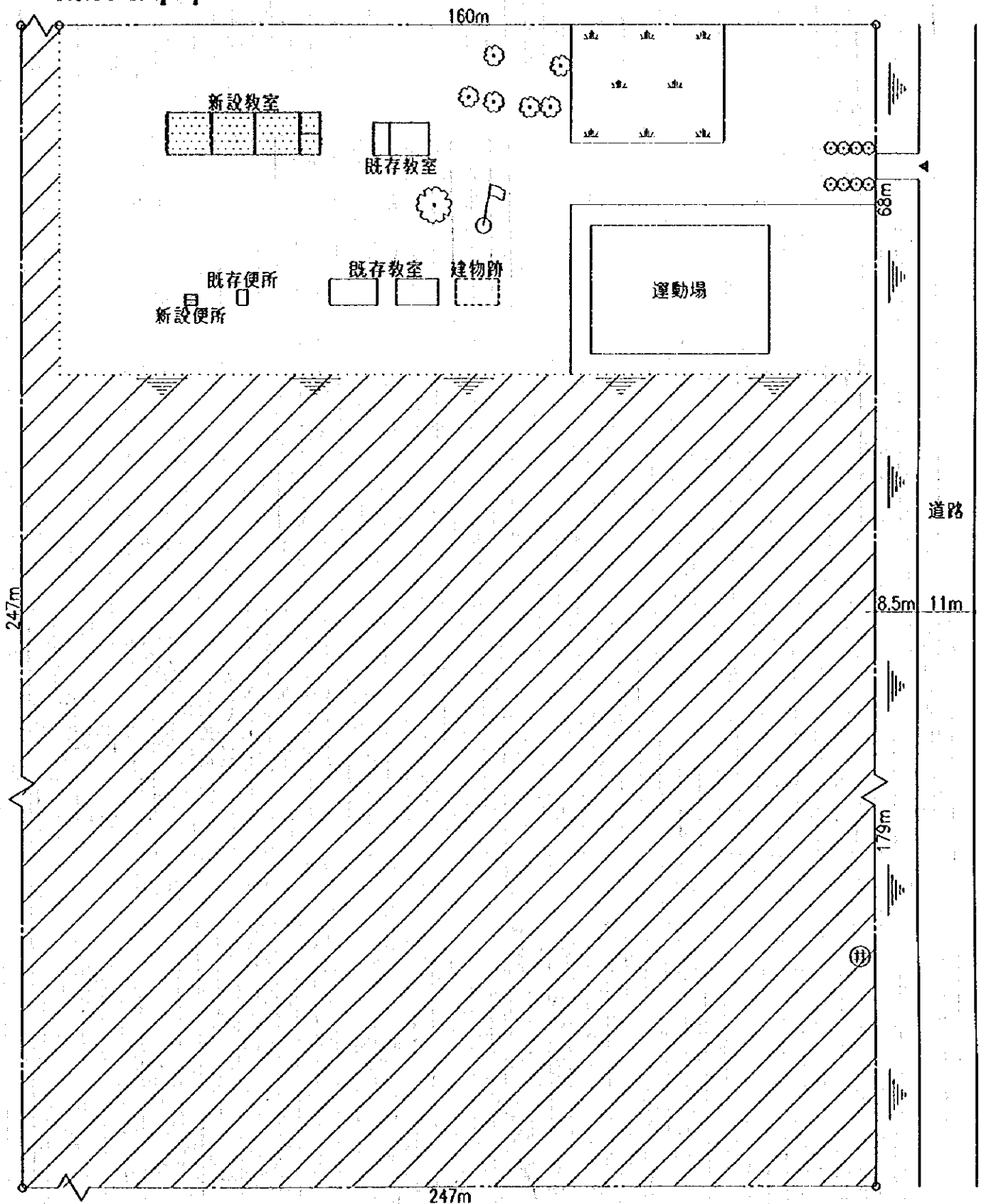
学 校 状 況	就学児童数	115		敷 地 状 況	アクセス道路状況	良好
	クラス数	3			敷地形状	平坦
	教員数	4			整地必要性	無
	教室数	既 存	3		給 水	無
		工事途中	0		教 室	3
そ の 他 施 設	校長室・便所			実 施 施 設	校長室 + 倉庫	1
					便所 (ブース数)	2
					受 水 槽	0
					解 体 予 定	無

2. 敷地案内図



1/500,000

VI. ZOU
 Glazoué
 No.14 Akpikpi



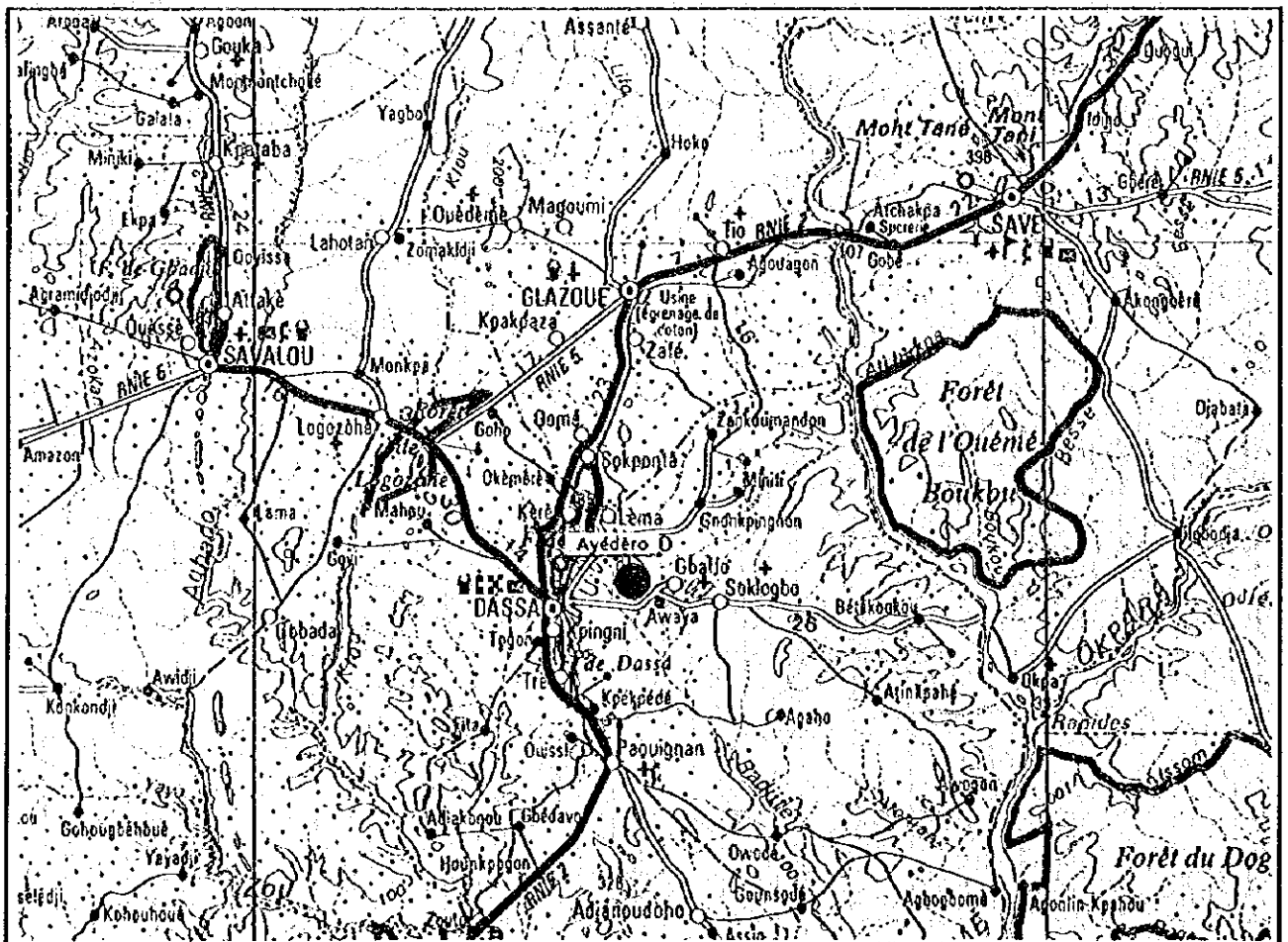
S=1:1,000.

No.	県	郡	学 校 名
VI-15	ZOU	Dassa	Ayédero

1. 調査概要

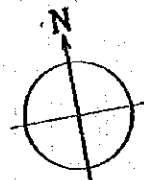
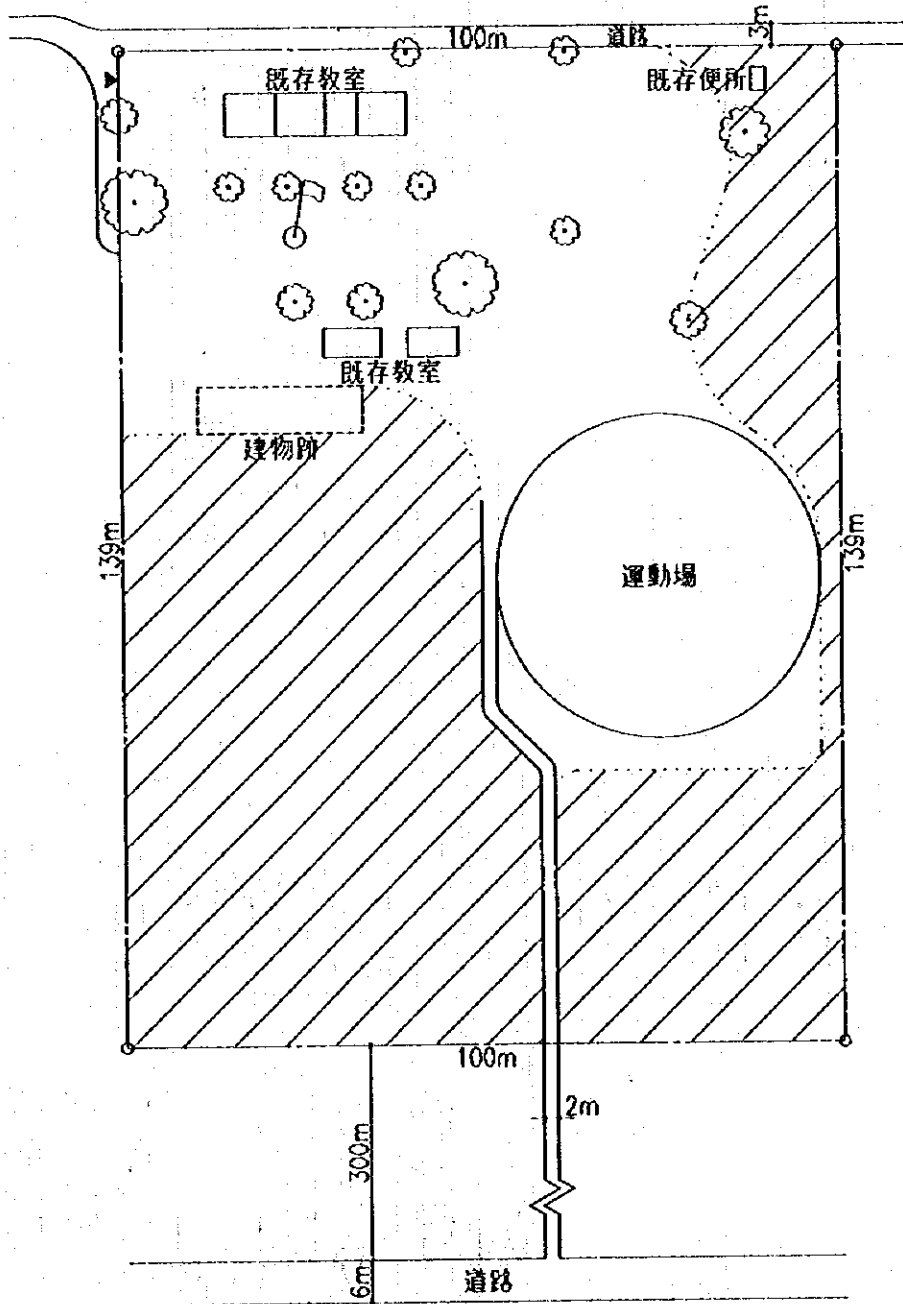
学 校 状 況	就学児童数	274		敷 地 状 況	アクセス道路状況	良好
	クラス数	6			敷地形状	平坦
	教員数	5			整地必要性	-
	教室数	既存	5		給水	無
		工事途中	0		教室	-
そ の 他 施 設	校長室・便所		実 施 施 設	校長室+倉庫	-	
				便所(ブース数)	-	
				受水槽	-	
				解体予定	-	

2. 敷地案内図



1/500,000

VI. ZOU
 Dassa
 No.15 Ayédèro



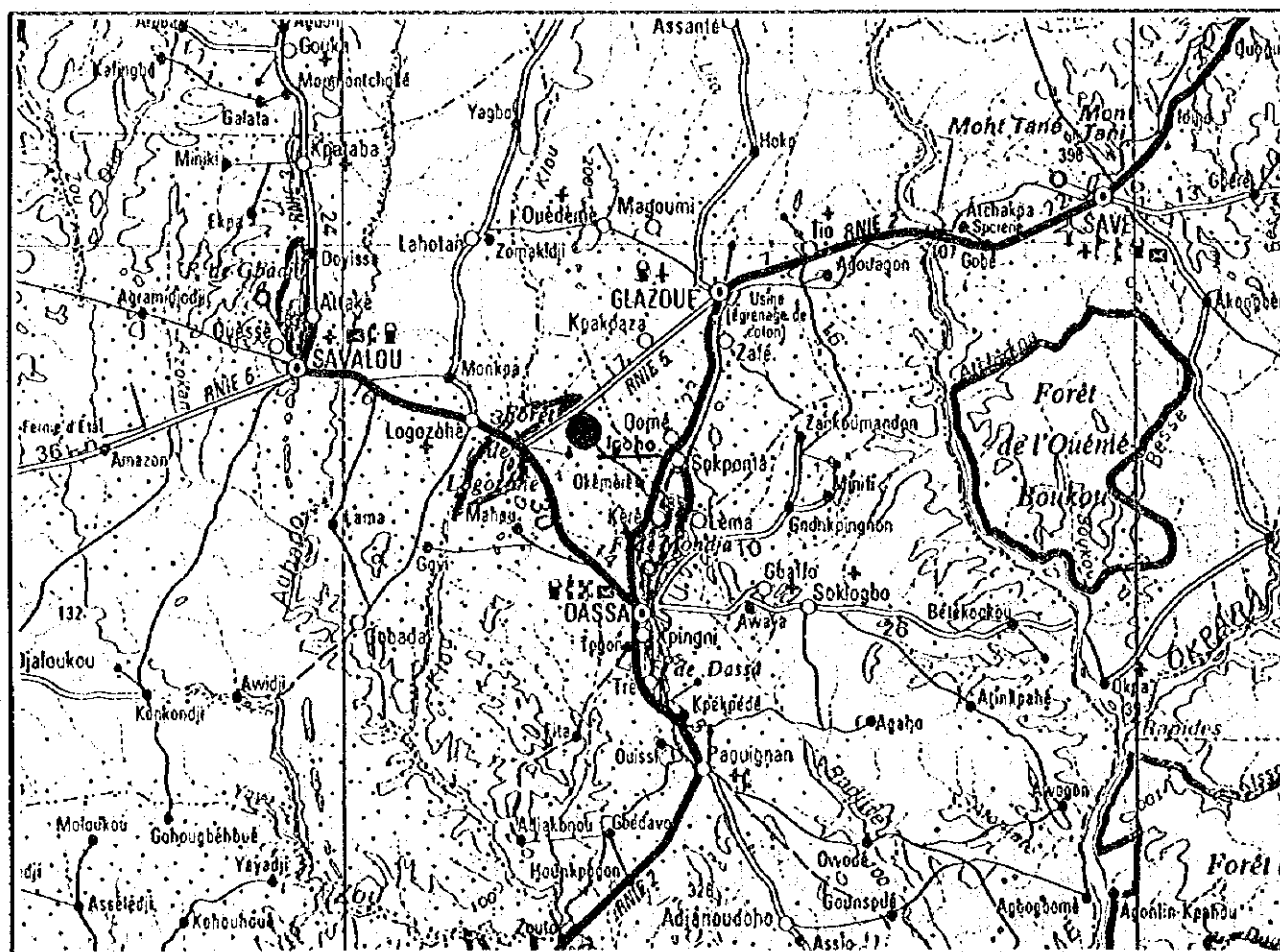
S=1:1,000

No.	県	郡	学 校 名
VI-16	ZOU	Dassa	Igoho

1. 調査概要

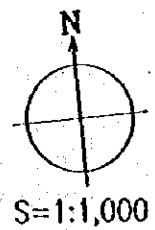
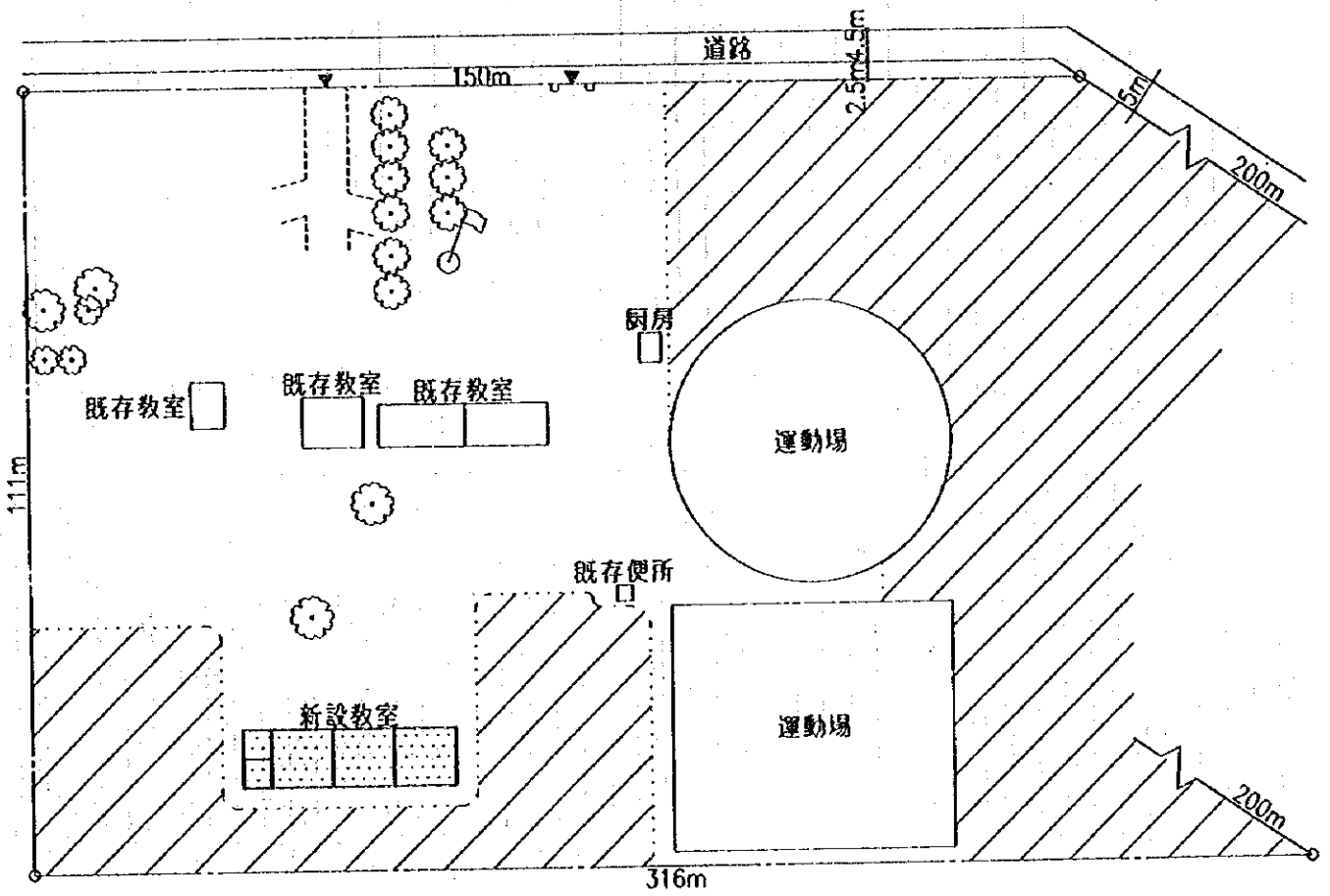
学 校 状 况	就学児童数	142		敷地状況	アクセス道路状況	良好
	クラス数	6			敷地形状	やや傾斜
	教員数	3			整地必要性	無
	教室数	既存	4		給水	無
		工事途中	0		教室	3
その他施設	厨房・便所			実施施設	校長室 + 倉庫	1
					便所 (ブース数)	0
					受水槽	0
					解体予定	無

2. 敷地案内図



1/500,000

VI. ZOU
Dassa
No.16 Igoho

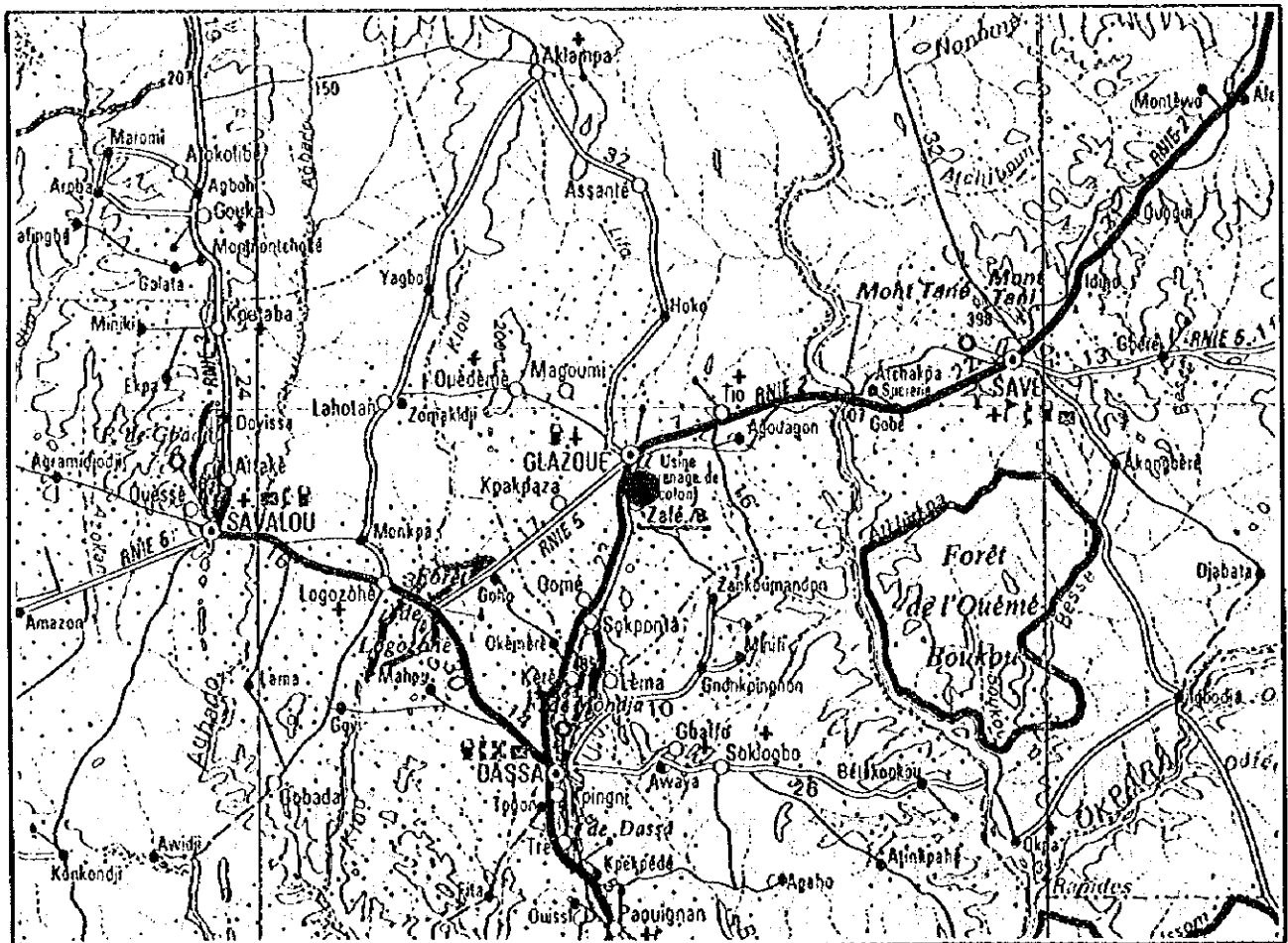


No.	県	郡	学校名
VI-17	ZOU	Dassa	Zaffé/B

1. 調査概要

学校状況	就学児童数	318		敷地状況	アクセス道路状況	良好
	クラス数	6			敷地形状	平坦
	教員数	6			整地必要性	-
	教室数	既存	6		給水	無
		工事途中	0		教室	-
その他施設	校長室・倉庫・便所			実施施設	校長室 + 倉庫	-
					便所 (ブース数)	-
					受水槽	-
					解体予定	-

2. 敷地案内図



1/500,000

VI. ZOU
 Dassa
 No.17 Zaffé/B

