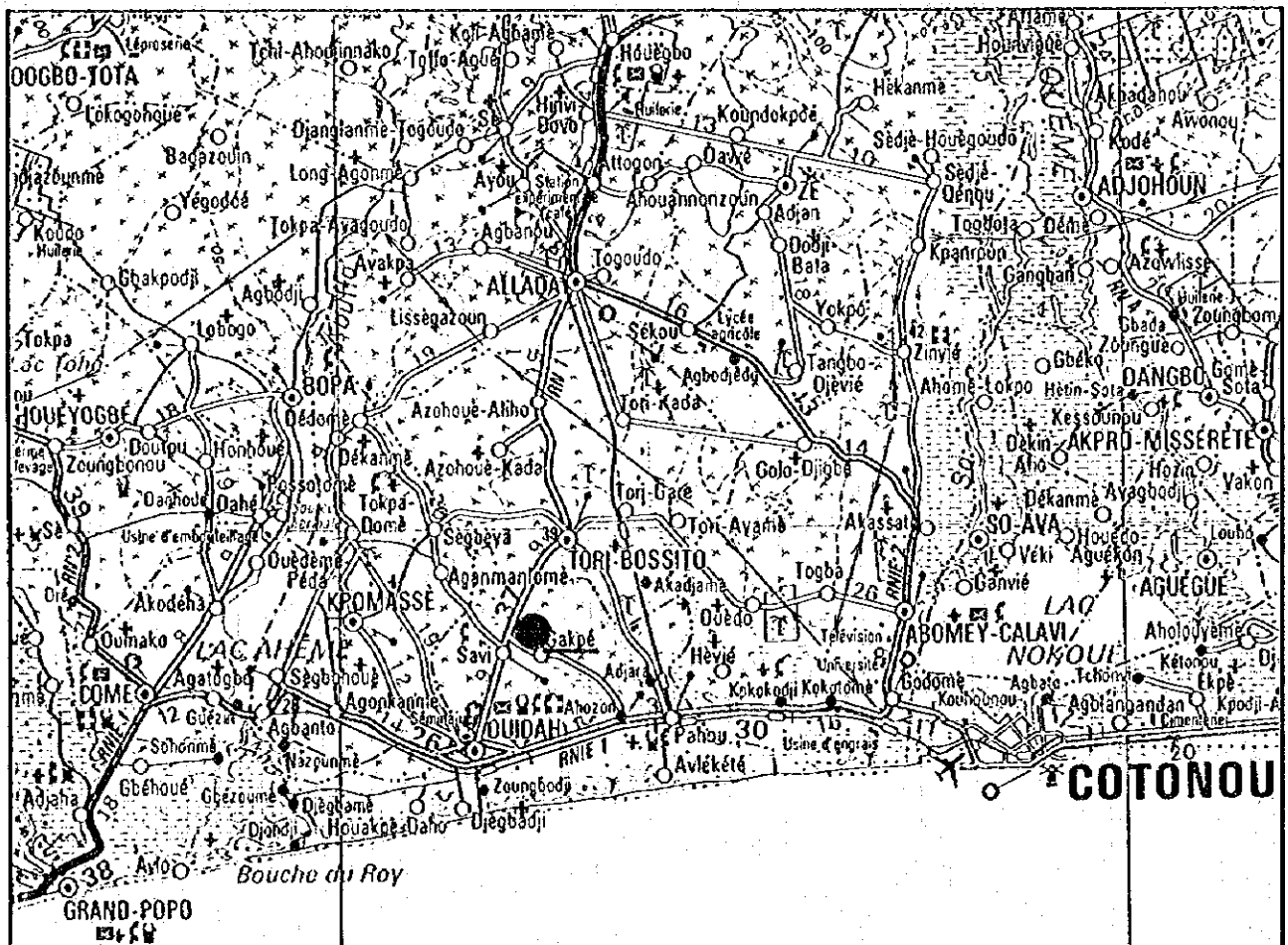


No.	県	郡	学 校 名
II-11	ATLANTIQUE	Ouidah	Gakpé

1. 調査概要

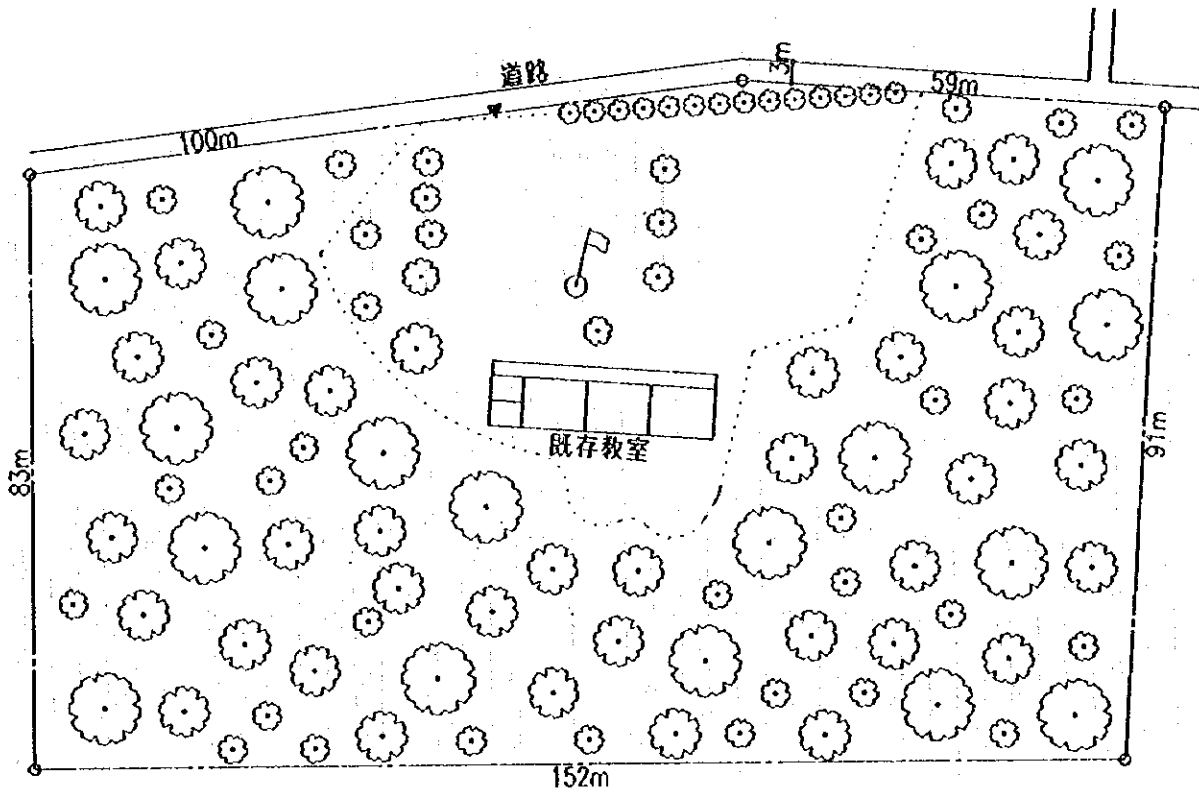
学 校 状 况	就学児童数	122		敷 地 状 况	アクセス道路状況	良好
	クラス数	4			敷地形状	平坦
	教員数	3			整地必要性	—
	教室数	既 存	3		給 水	無
		工事途中	0		教 室	—
	そ の 他 施 設	校長室・倉庫			実 施 施 設	校長室+倉庫
			便所(ブース数)	—		
			受 水 槽	—		
			解 体 予 定	—		

2. 敷地案内図



1/500,000

II. ATLANTIQUE
Outdah
No.11 Gakpè

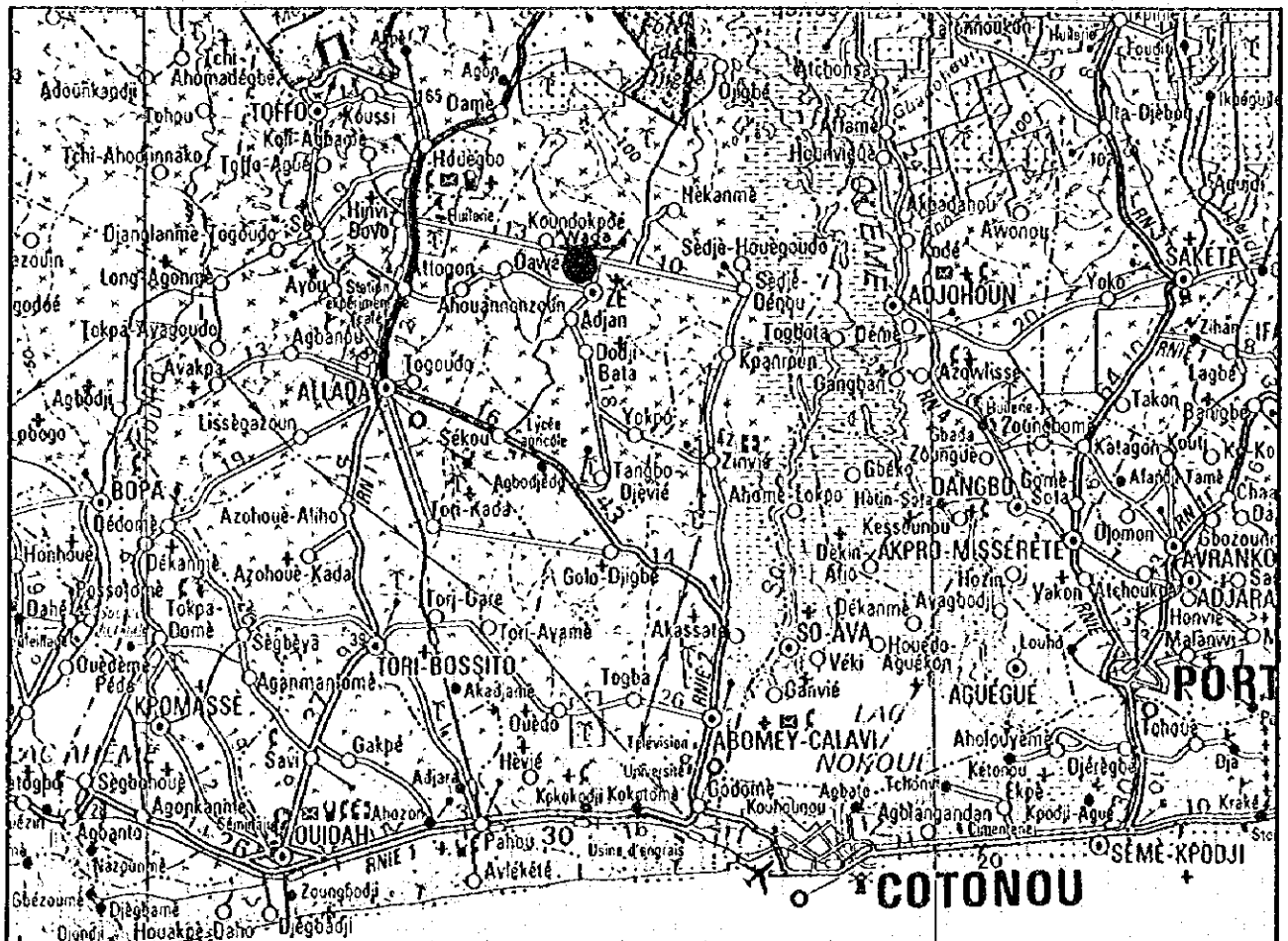


No.	県	郡	学 校 名
II-12	ATLANTIQUE	Ze	Waga

1. 調査概要

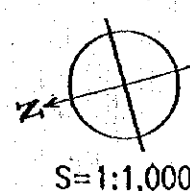
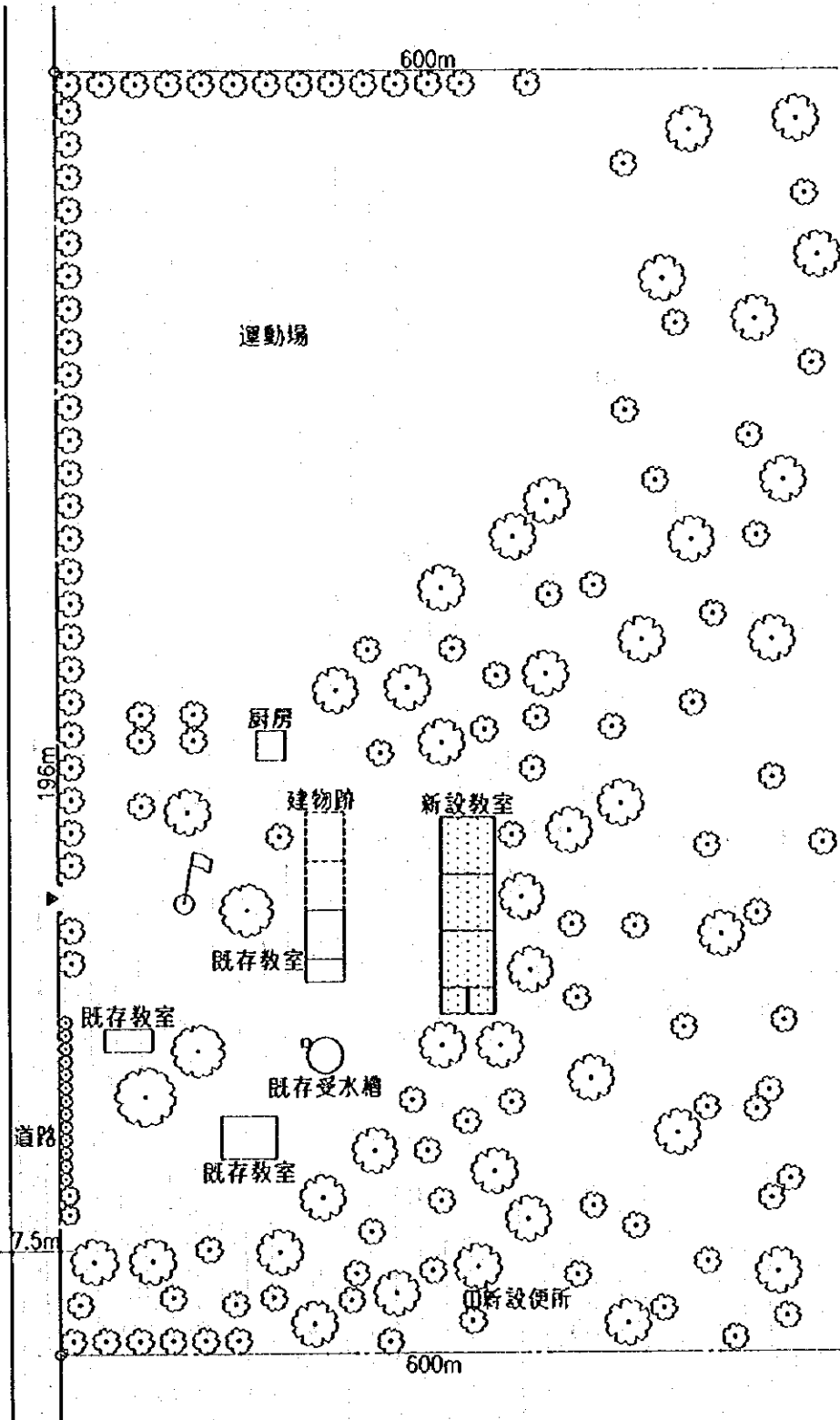
学 校 状 况	就学児童数	205		敷 地 状 况	アクセス道路状況	良好
	クラス数	3			敷地形状	平坦
	教員数	3			整地必要性	無
	教室数	既 存	3		給 水	受水槽
		工事途中	0		教 室	3
そ の 他 施 設	校長室・厨房			実 施 施 設	校長室+倉庫	1
					便所(ブース数)	2
					受 水 槽	0
					解 体 予 定	無

2. 敷地案内図



1/500,000

II. ATLANTIQUE
Zc
No.12 Waga

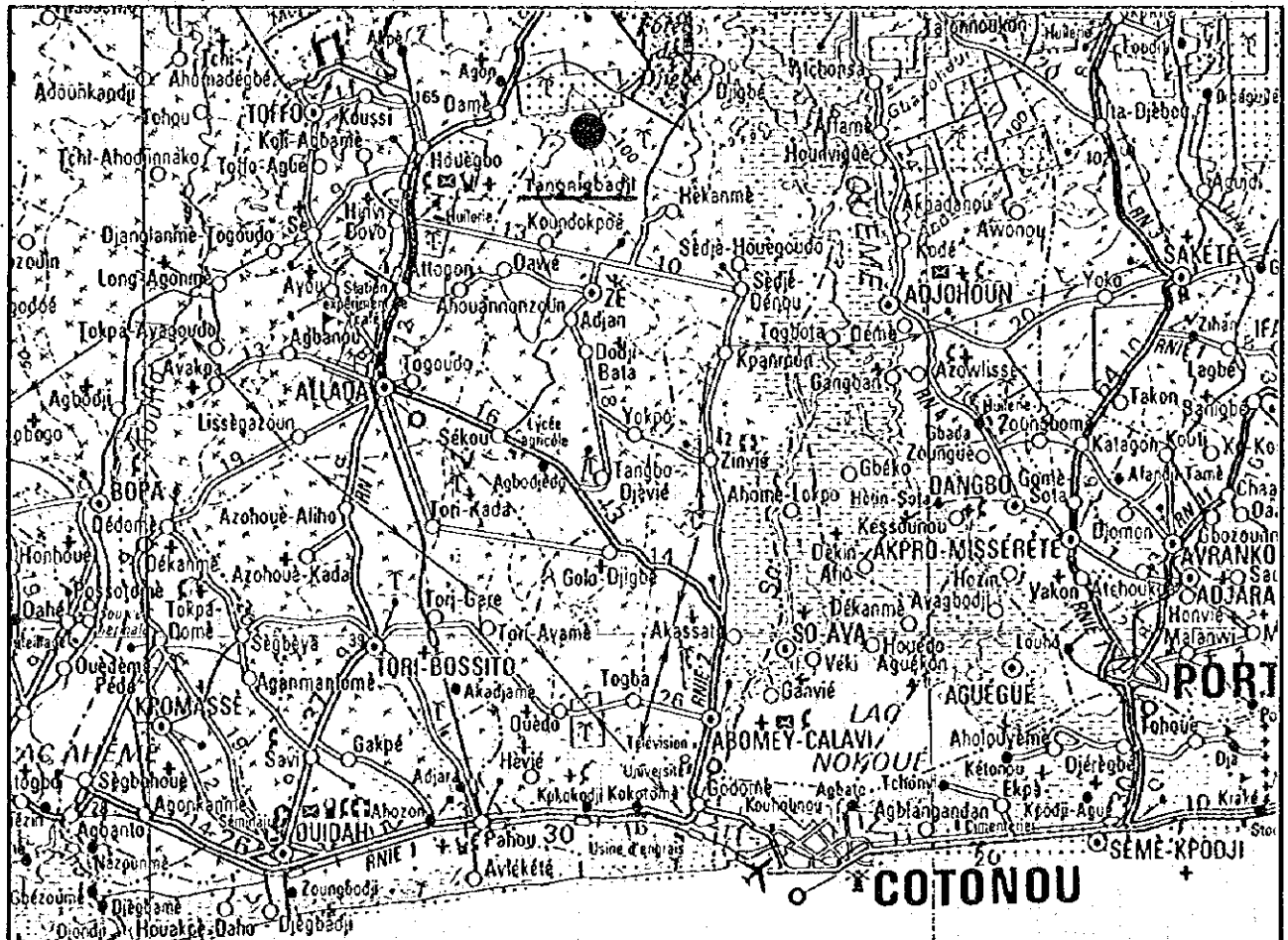


No.	県	郡	学校名
II-13	ATLANTIQUB	Ze	Tangnigbadji

1. 調査概要

学校状況	就学児童数	122		敷地状況	アクセス道路状況	良好
	クラス数	4			敷地形状	平坦
	教員数	3			整地必要性	無
	教室数	既存	3		給水	受水槽
		工事途中	0		教室	3
	その他施設	無			校長室+倉庫	1
			便所(ブース数)	0		
			受水槽	0		
			解体予定	無		

2. 敷地案内図

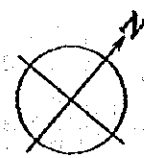
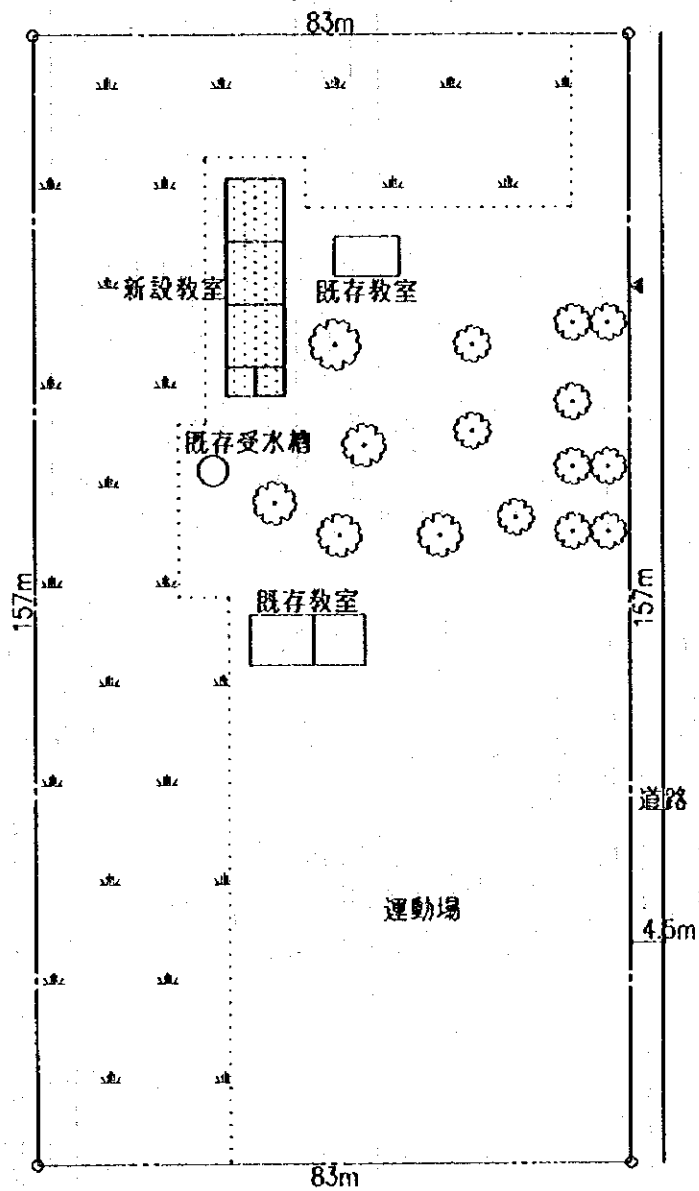


1/500,000

II. ATLANTIQUE

Zc

No.13 Tangnigbadji



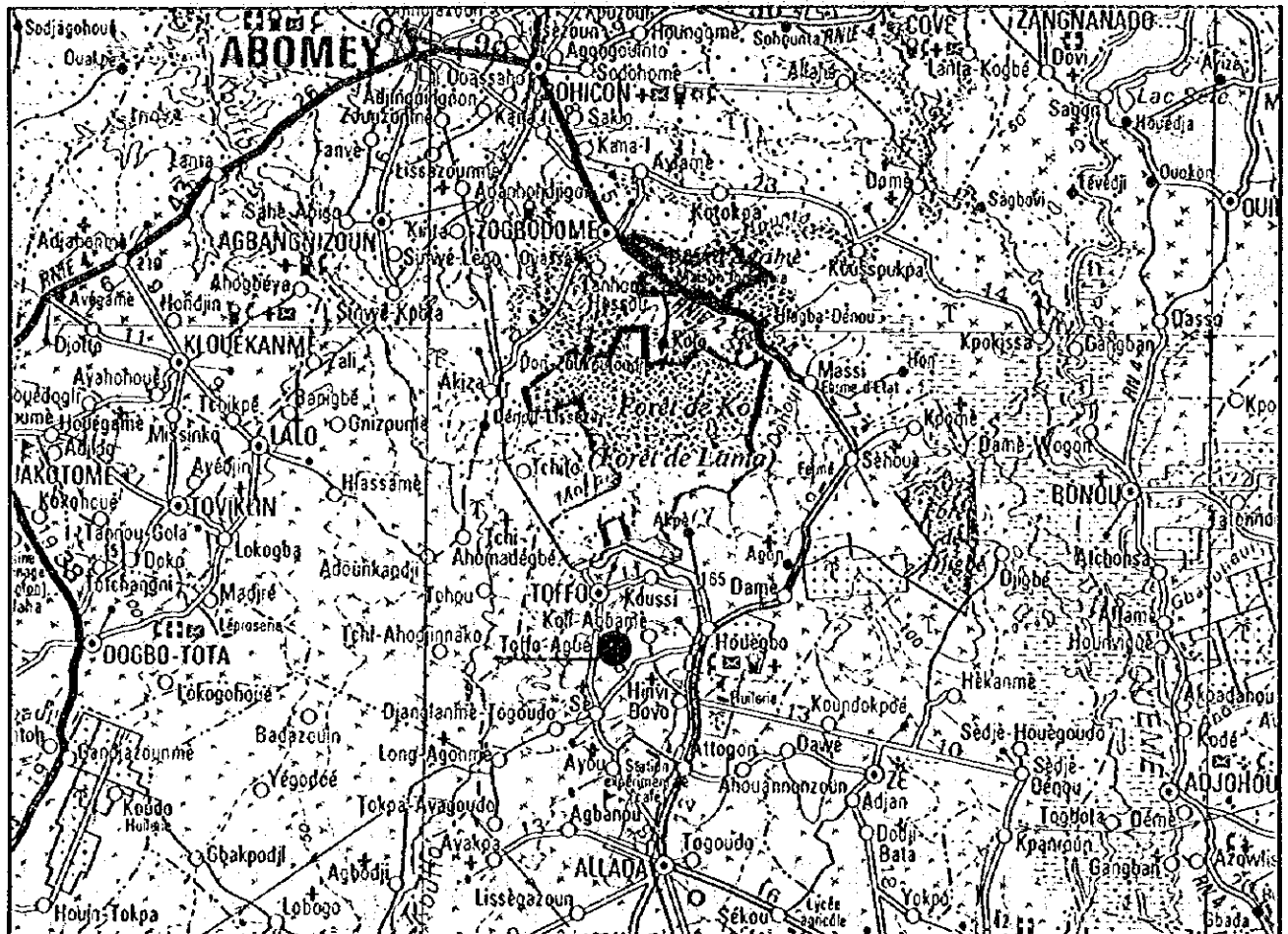
S=1:1,000

No.	県	郡	学 校 名
II-14	ATLANTIQUE	Toffo	Toffo-Agué

1. 調査概要

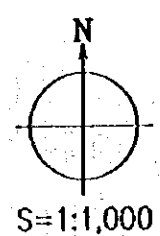
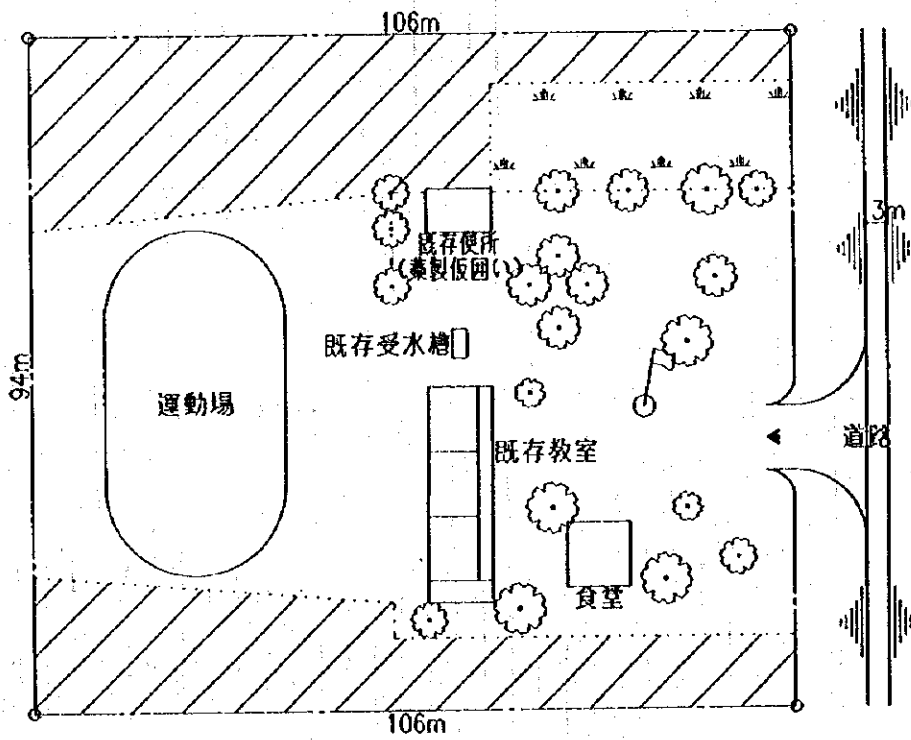
学 校 状 況	就学児童数	192		敷 地 状 況	アクセス道路状況	良好
	クラス数	5			敷地形状	平坦
	教員数	3			整地必要性	—
	教室数	既 存	3		給 水	無
		工事途中	0		教 室	—
	そ の 他 施 設	校長室・仮便所・食堂			校長室 + 倉庫	—
			便所 (ブース数)	—		
			受 水 槽	—		
			解体予定	—		

2. 敷地案内図



1/500,000

II. ATLANTIQUE
Toffo
No.14 Toffo-Agué



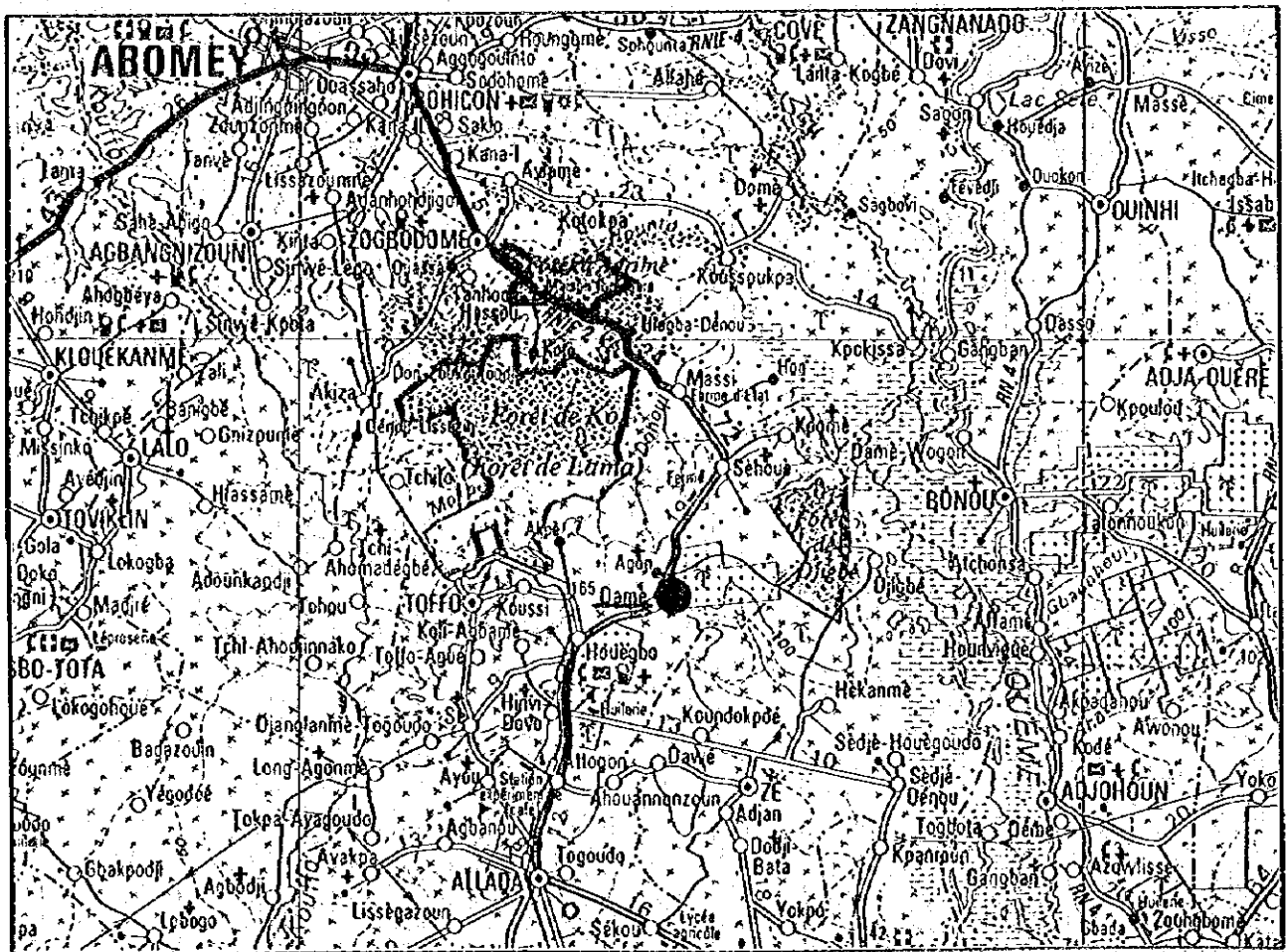
S=1:1,000

No.	県	郡	学 校 名
II-15	ATLANTIQUE	Toffo	Toffo-Damé

1. 調査概要

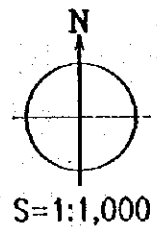
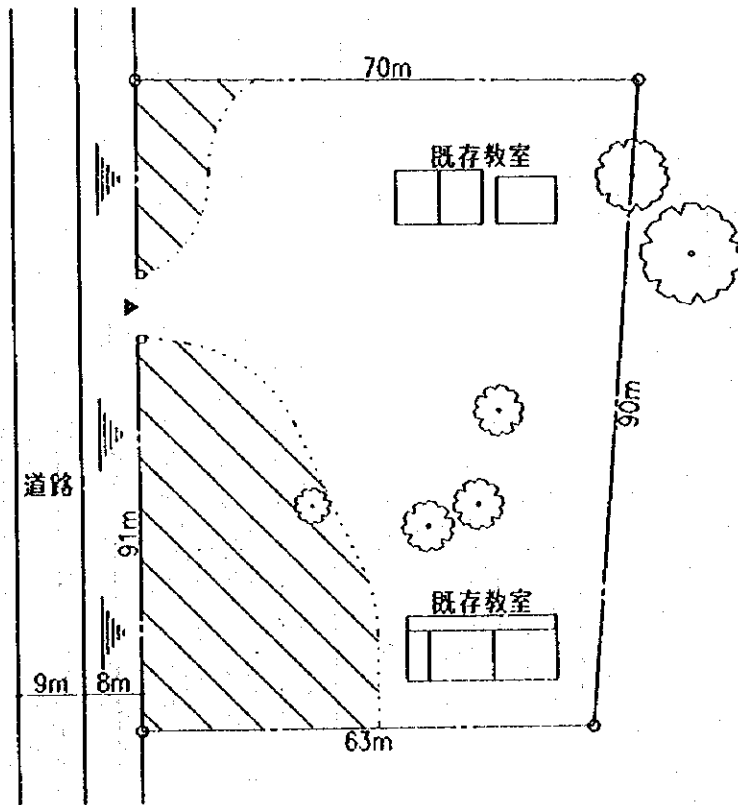
学 校 状 況	就学児童数	142		敷 地 状 況	アクセス道路状況	良好
	クラス数	3			敷地形状	平坦
	教員数	3			整地必要性	-
	教室数	既存	5		給水	無
		工事途中	0		教室	-
そ の 他 施 設	校長室			実 施 施 設	校長室+倉庫	--
					便所(ブース数)	--
					受水槽	--
					解体予定	-

2. 敷地案内図



1/500,000

II. ATLANTIQUE
Toffo
No.15 Toffo-Damè

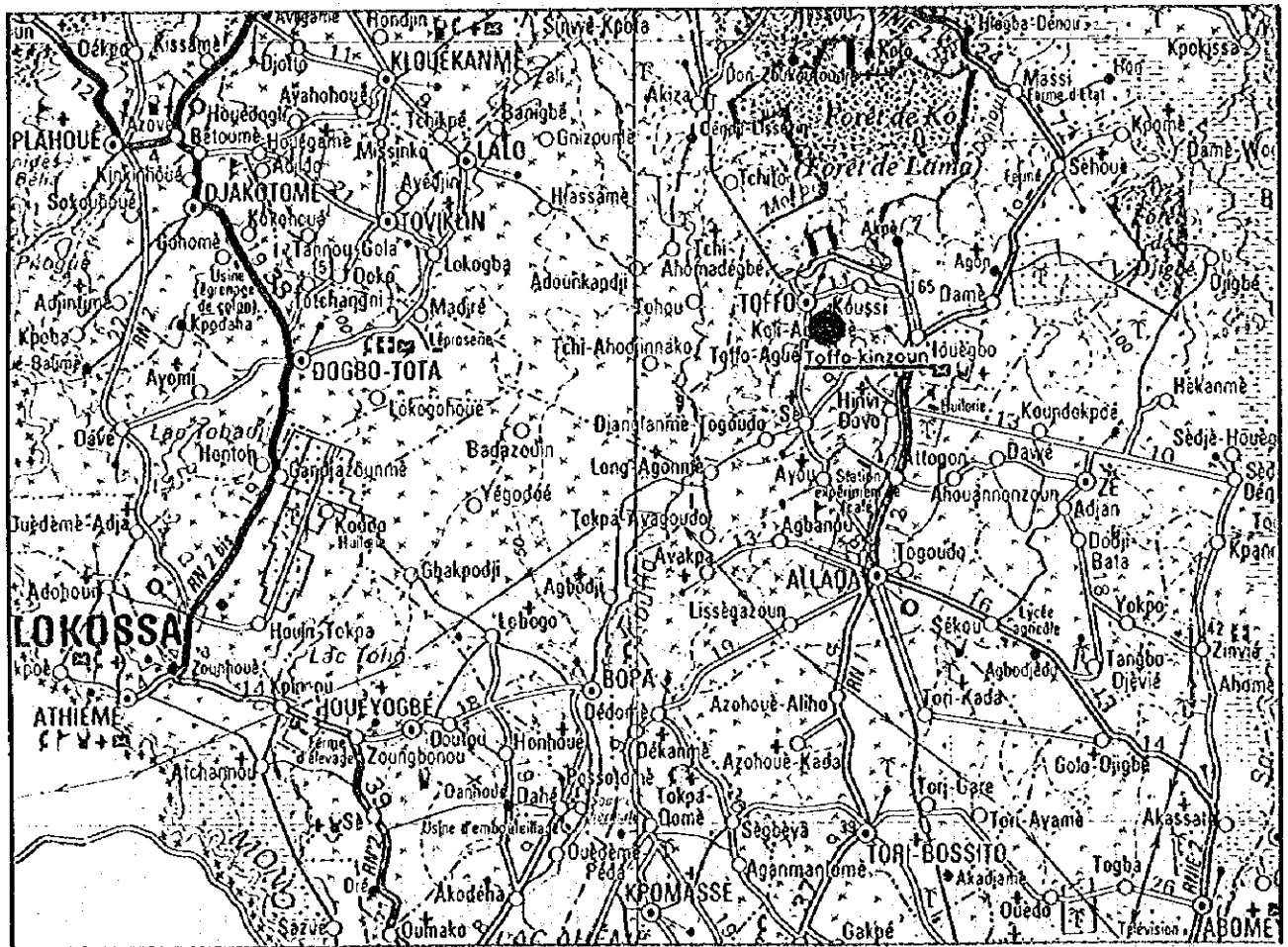


No.	県	郡	学 校 名
II-16	ATLANTIQUE	Toffo	Toffo-Kinzoun

1. 調査概要

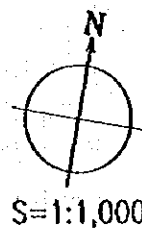
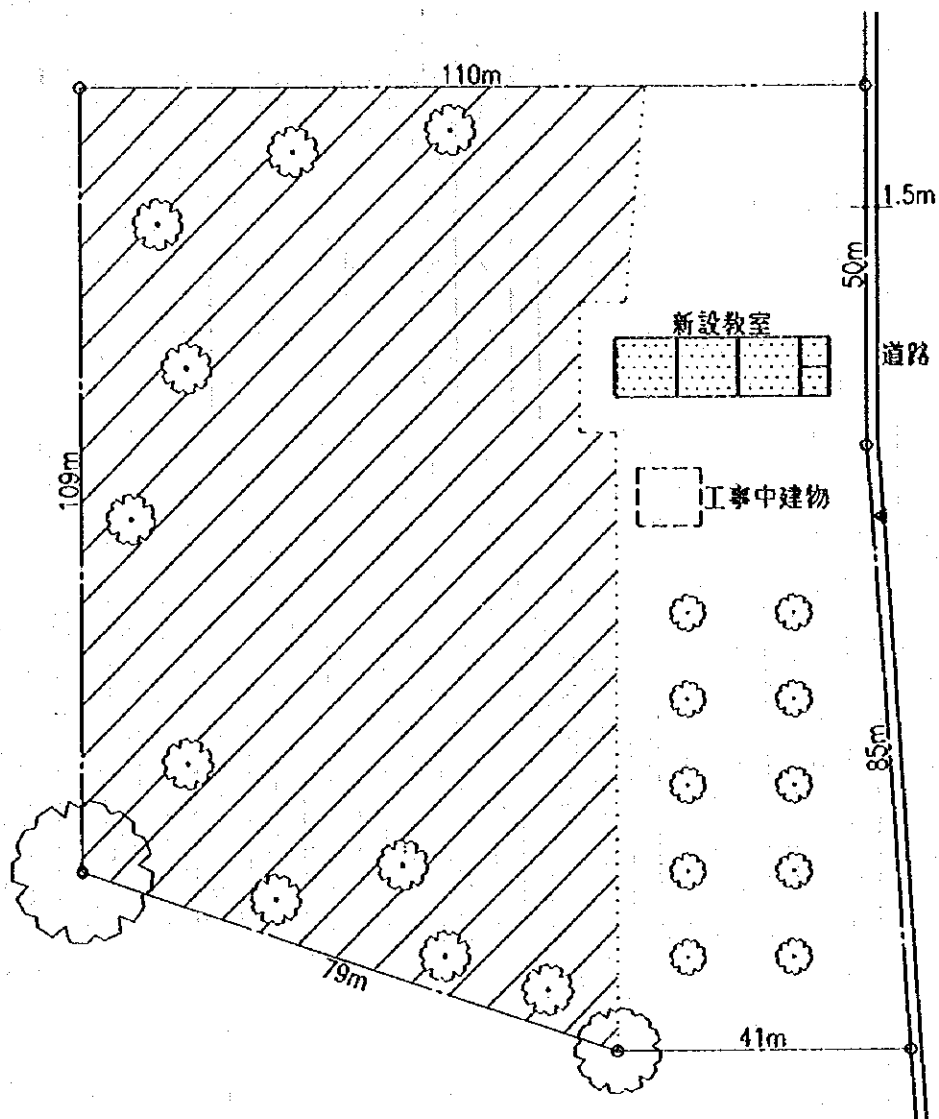
学 校 状 況	就学児童数	115		敷地状況	アクセス道路状況	雨季不可	
	クラス数	3			敷地形状	平坦	
	教員数	3			整地必要性	無	
	教室数	既存	0		給水	無	
		工事途中	1		教室	3	
	その他施設	敷地移転			実施施設	校長室+倉庫	1
			便所(ブース数)	0			
			受水槽	0			
			解体予定	無			

2. 敷地案内図



1/500,000

II. ATLANTIQUE
Toffo
No.16 Toffo-Kinzoun

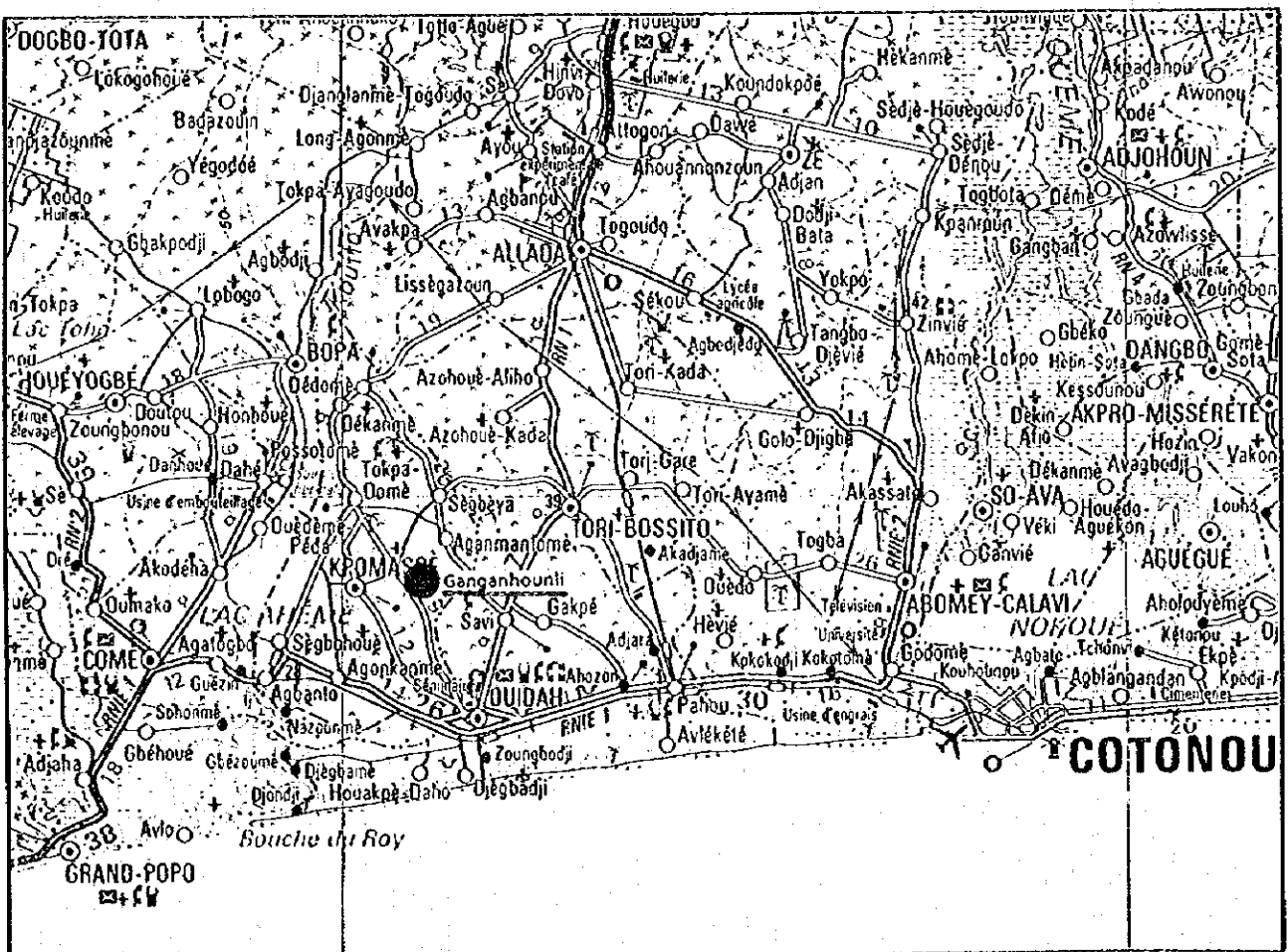


No.	県	郡	学 校 名
II-17	ATLANTIQUE	Kpomassè	Ganganhounli

1. 調査概要

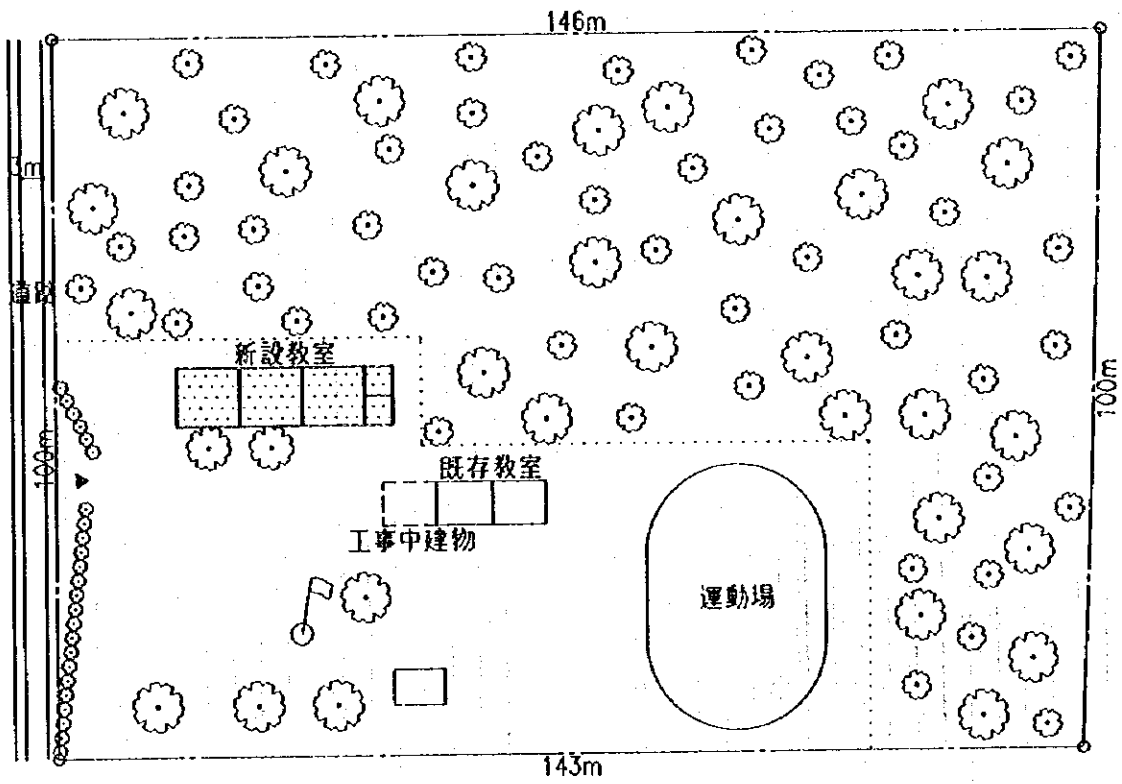
学 校 状 况	就学児童数	138		敷 地 状 况	アクセス道路状況	良好
	クラス数	3			敷地形状	平坦
	教員数	3			整地必要性	有
	教室数	既 存	3		給 水	無
		工事途中	0		教 室	3
そ の 他 施 設	無			実 施 施 設	校長室+倉庫	1
					便所(ブース数)	0
					受 水 槽	0
					解体予定	無

2. 敷地案内図



1/500,000.

II. ATLANTIQUE
Kpomassè
No.17 Ganganhounli



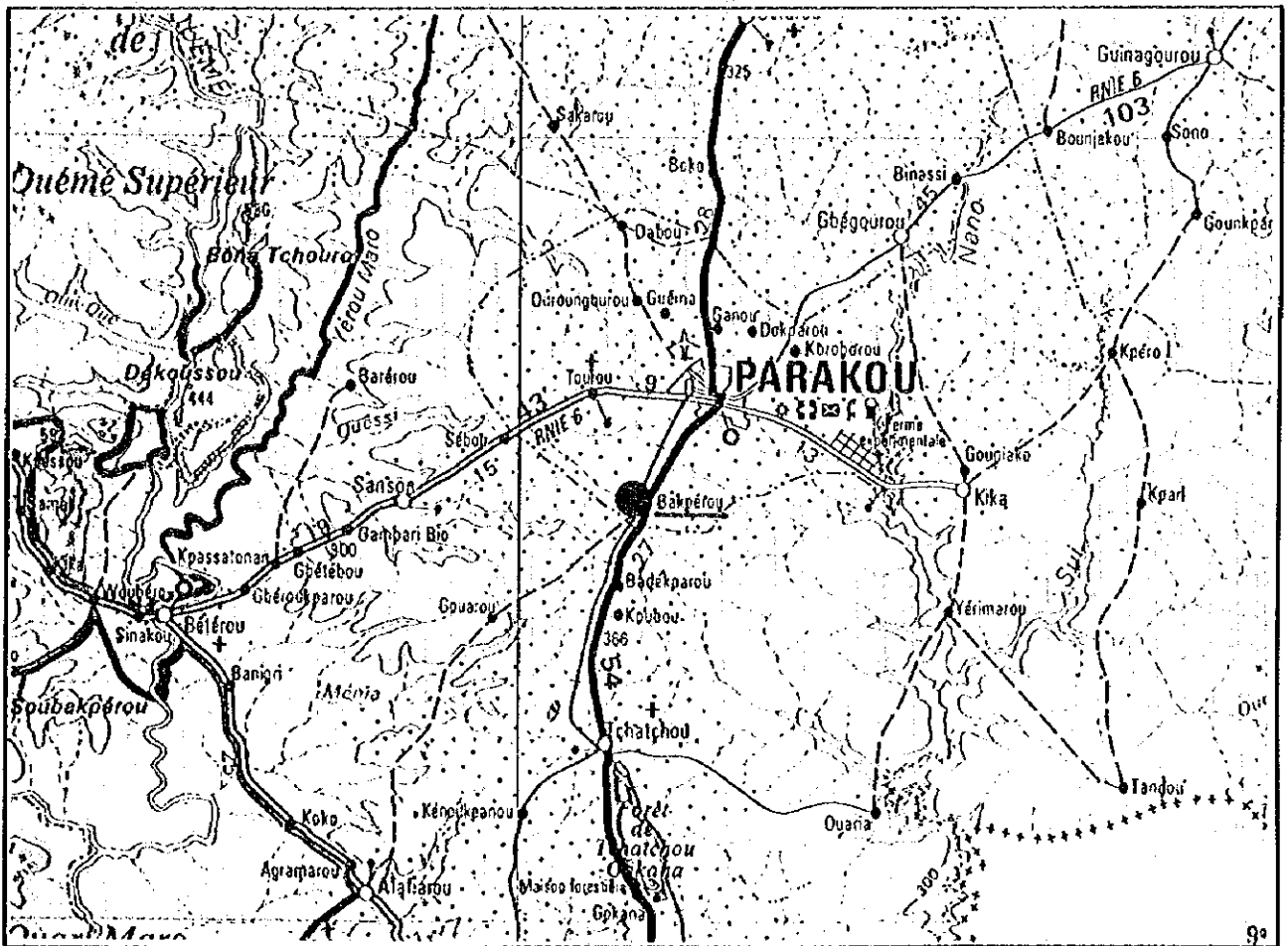
III. BORGOU

No.	県	郡	学 校 名
III-1	BORGOU	Parakou	Bakpérou

1. 調査概要

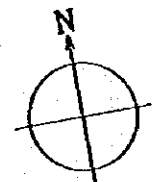
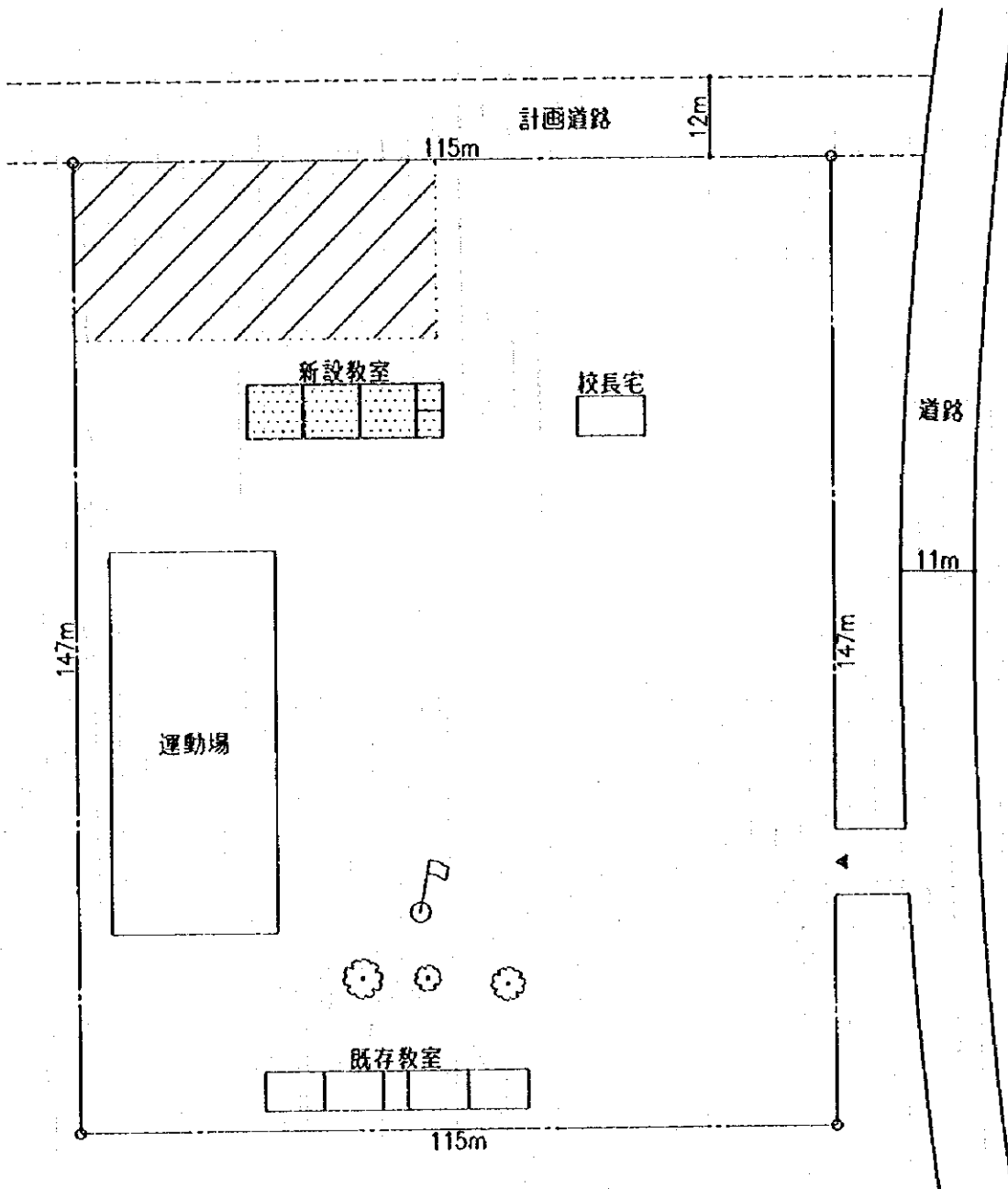
学 校 状 況	就学児童数	166		敷 地 状 況	アクセス道路状況	良好
	クラス数	5			敷地形状	平坦
	教員数	5			整地必要性	無
	教室数	既 存	4		給 水	無
		工事途中	0			
そ の 他 施 設	校長室・校長住宅			実 施 施 設	教室	3
					校長室 + 倉庫	1
					便所 (ブース数)	0
					受 水 槽	0
					解体予定	無

2. 敷地案内図



1/500,000

III. BORGOU
 Parakou
 No.1 Bakpérou



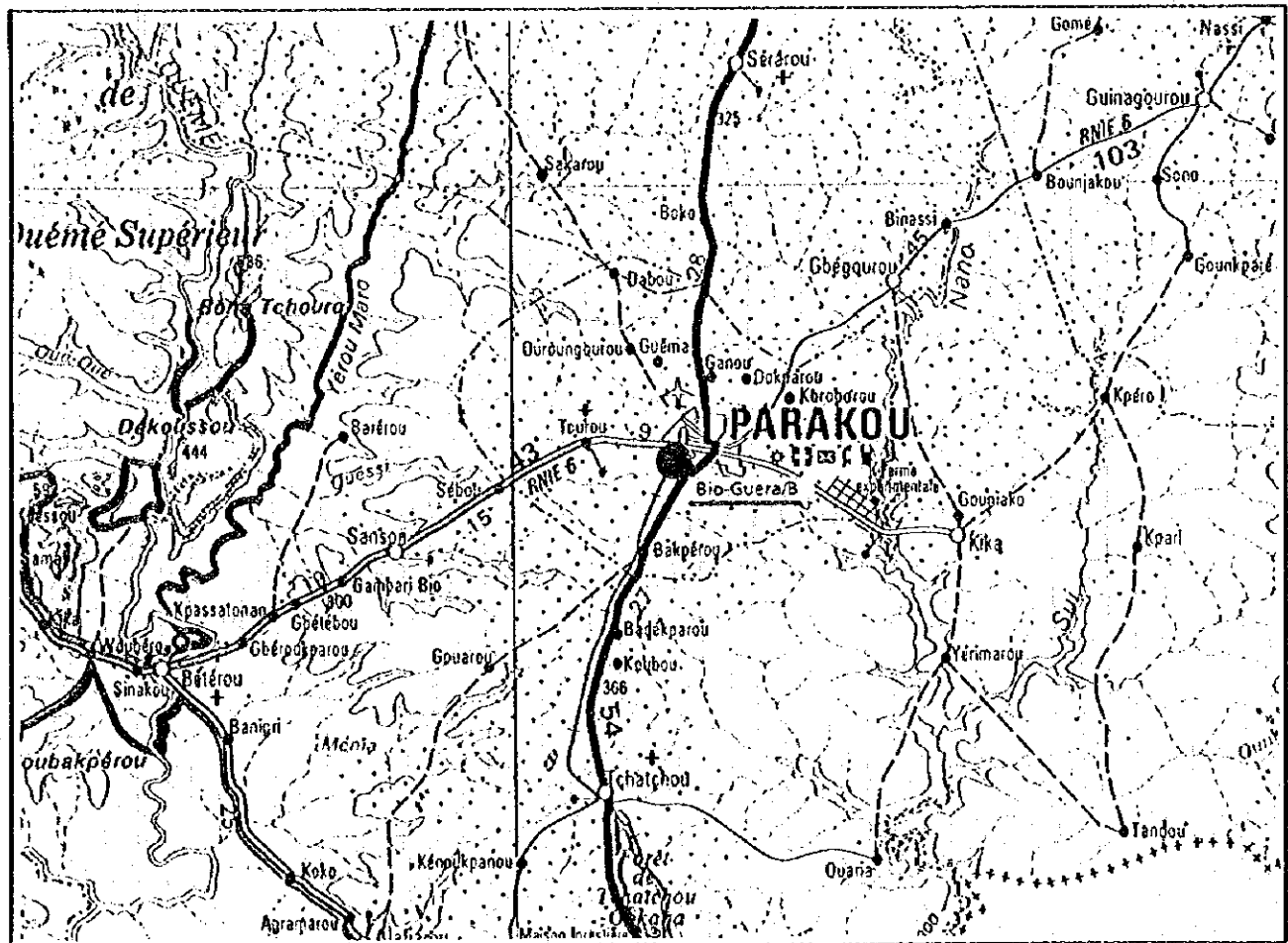
S=1:1,000

No.	県	郡	学 校 名
III-2	BORGOU	Parakou	Bio-Guera/B

1. 調査概要

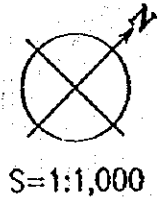
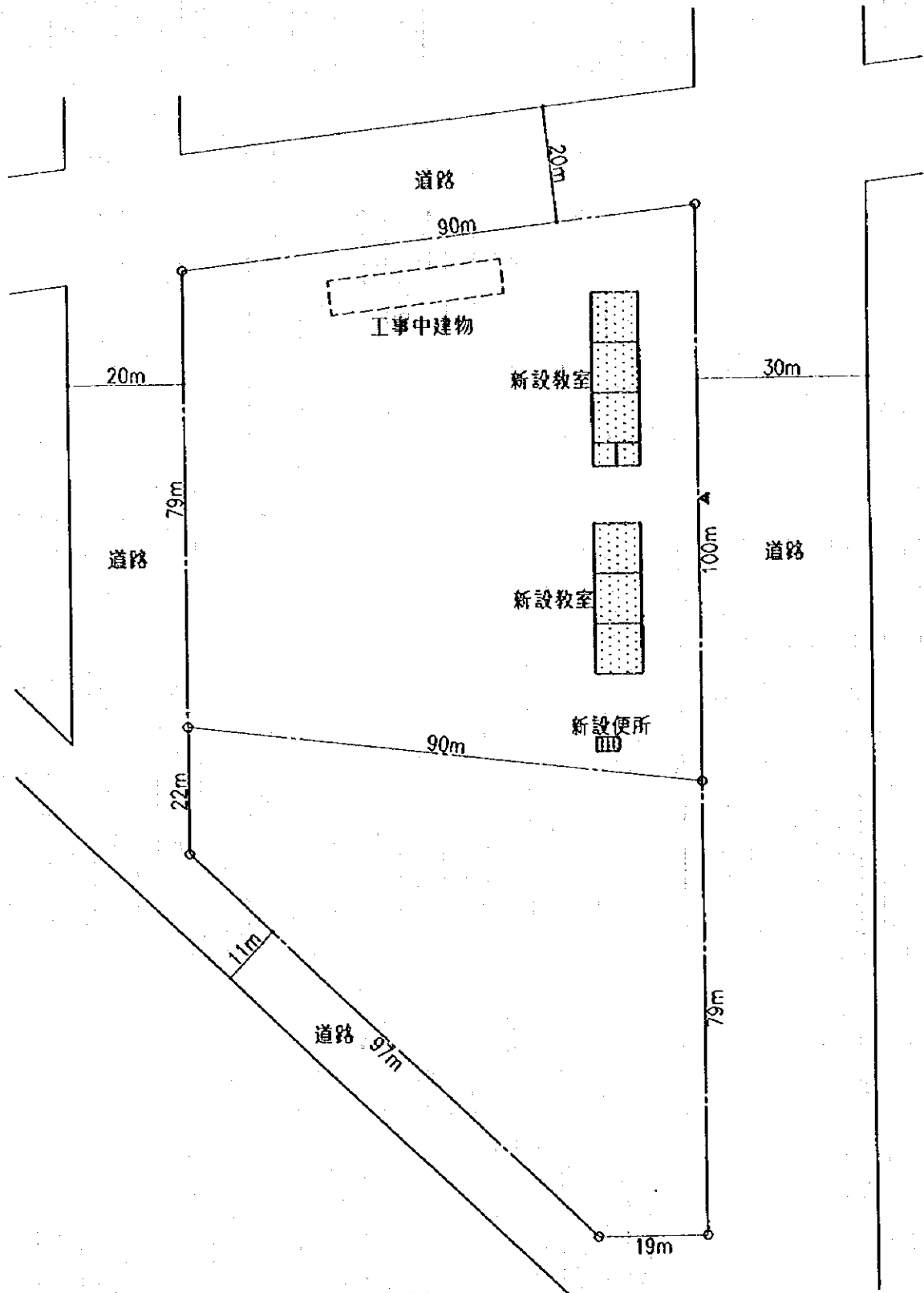
学 校 状 況	就学児童数	236		敷 地 状 況	アクセス道路状況	良好
	クラス数	6			敷地形状	平坦
	教員数	6			整地必要性	無
	教室数	既存	0		給水	無
工事途中		0		教室	6	
そ の 他 施 設	敷地移転			実 施 施 設	校長室+倉庫	1
	プレスクール(工事中)				便所(ブース数)	4
					受水槽	0
					解体予定	無

2. 敷地案内図



1/500,000

III. BORGOU
 Parakou
 No.2 Bio-Guera/B

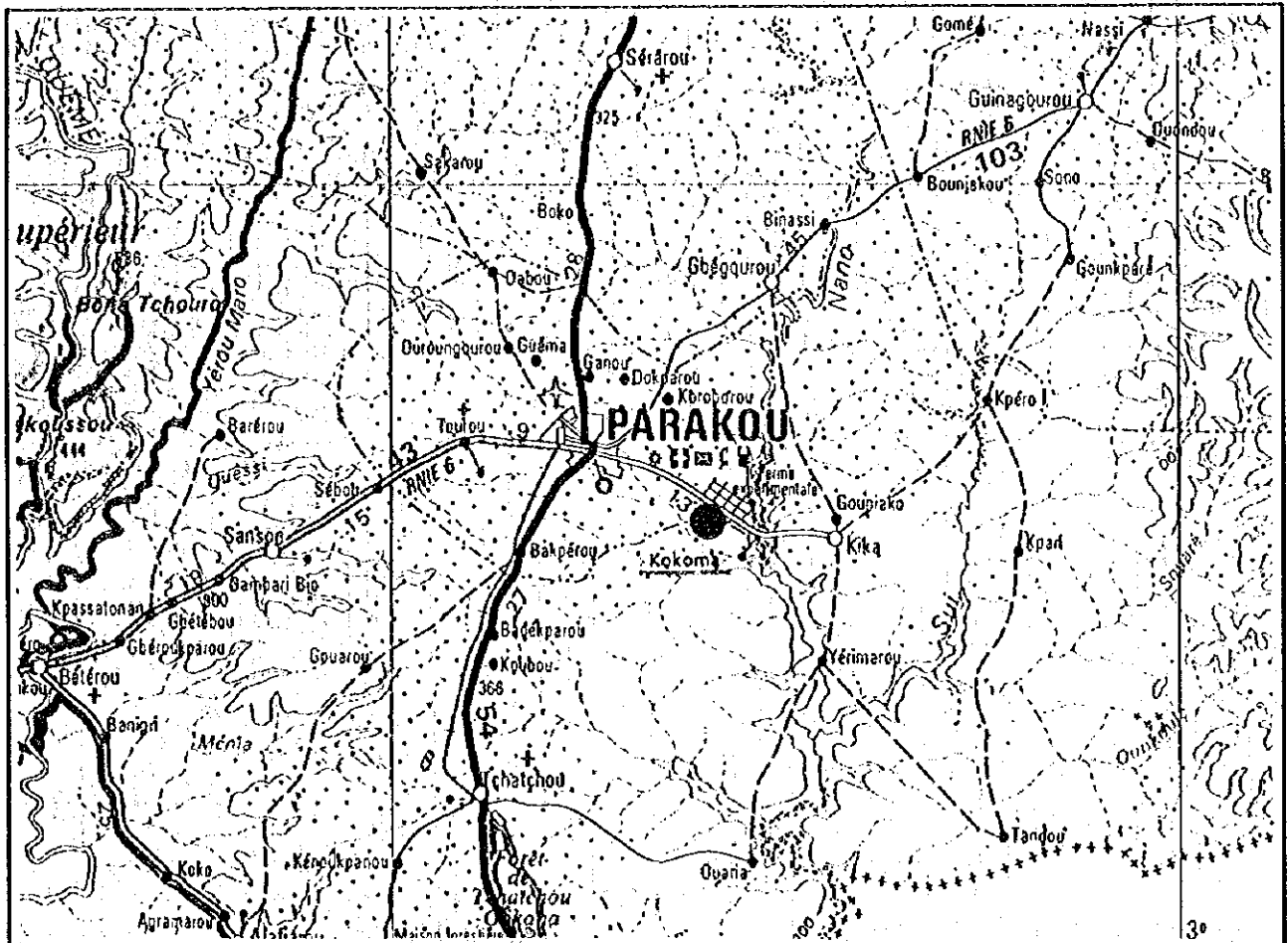


No.	県	郡	学 校 名
III-3	BORGOU	Tchaourou	Kokoma

1. 調査概要

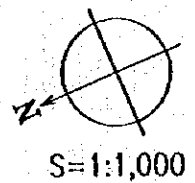
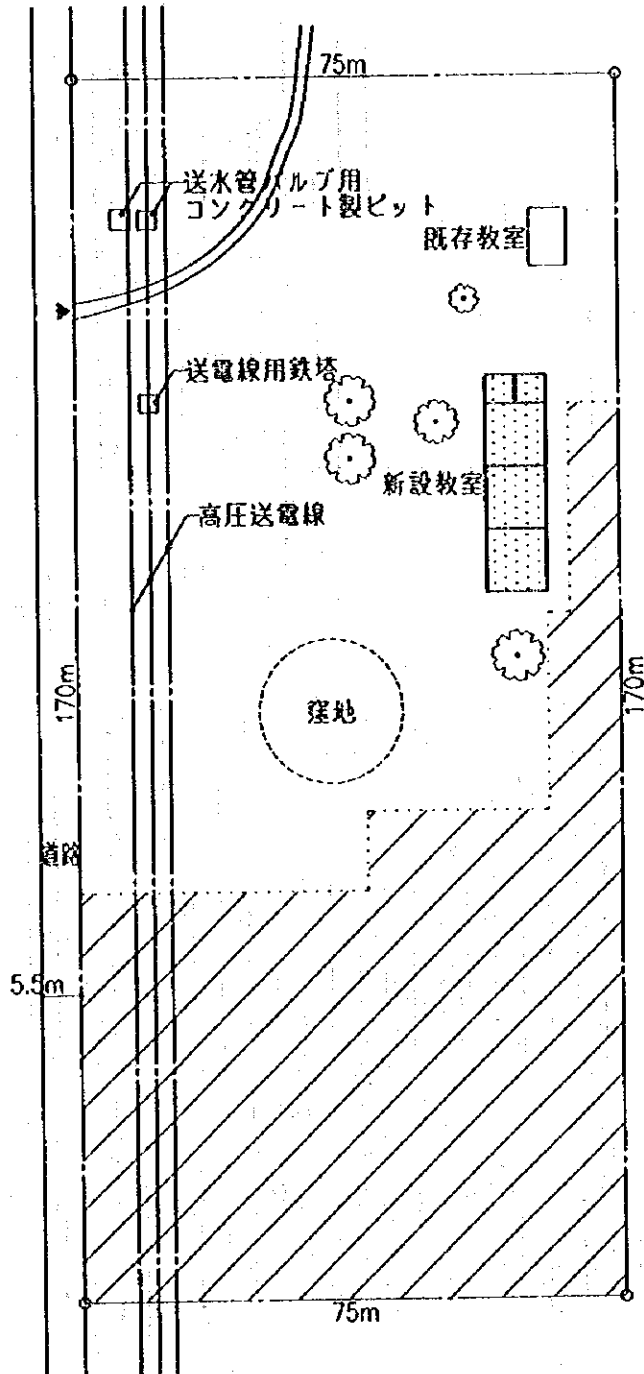
学 校 状 況	就学児童数	70		敷 地 状 況	アクセス道路状況	良好
	クラス数	1			敷地形状	平坦
	教員数	1			整地必要性	無
	教室数	既 存	1		給 水	無
工事途中		0	教 室	3		
そ の 他 施 設	SBEEのバルブボックス (Parakou への給水本管)			実 施 施 設	校長室 + 倉庫	1
					便所 (ブース数)	0
					受 水 槽	0
					解 体 予 定	無

2. 敷地案内図



1/500,000

III. BORGOU
Tchaourou
No.3 Kokoma

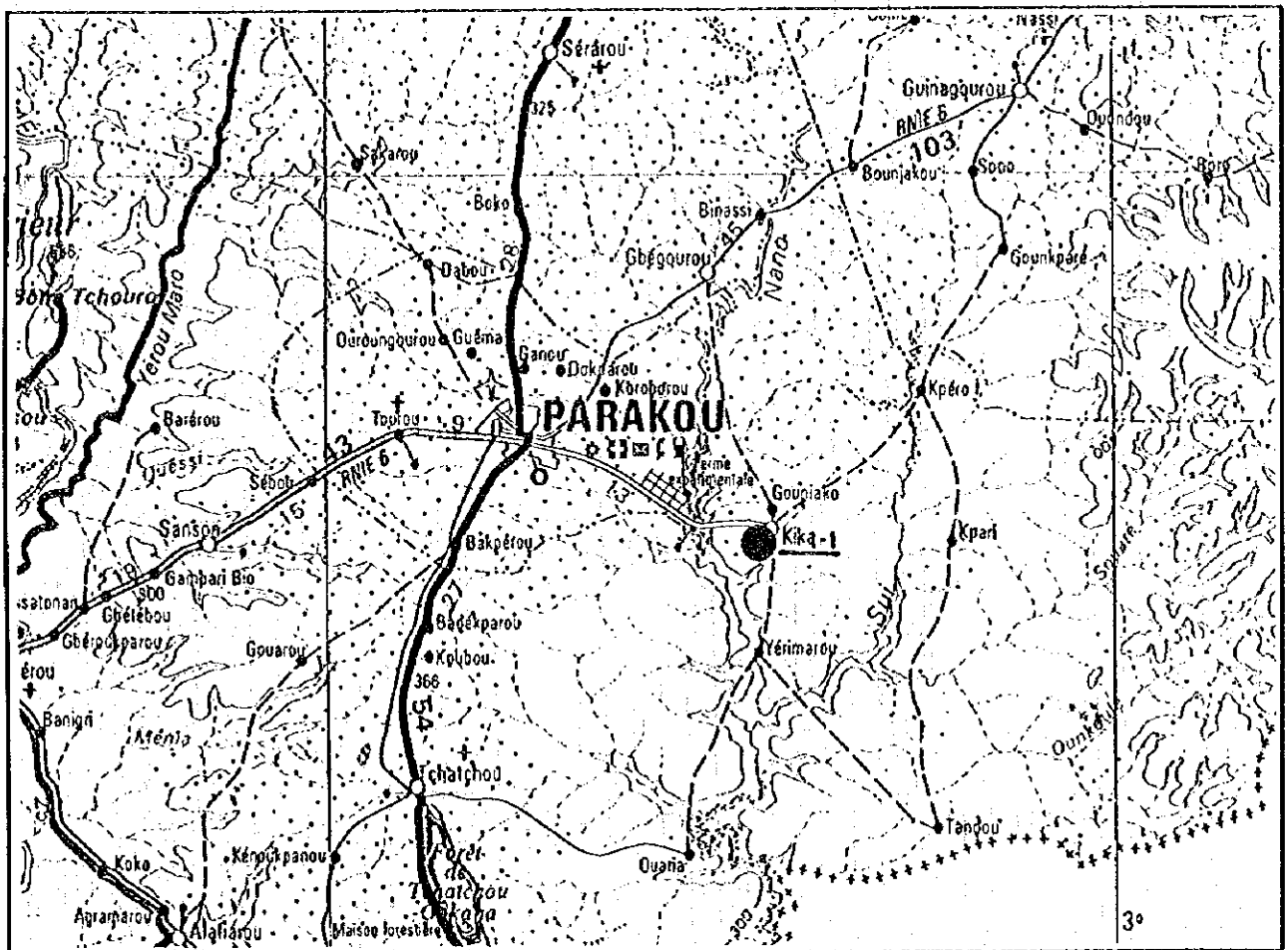


No.	県	郡	学校名
III-4	BORGOU	Tchaourou	Kika-1

1. 調査概要

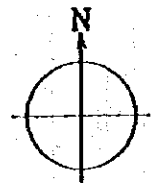
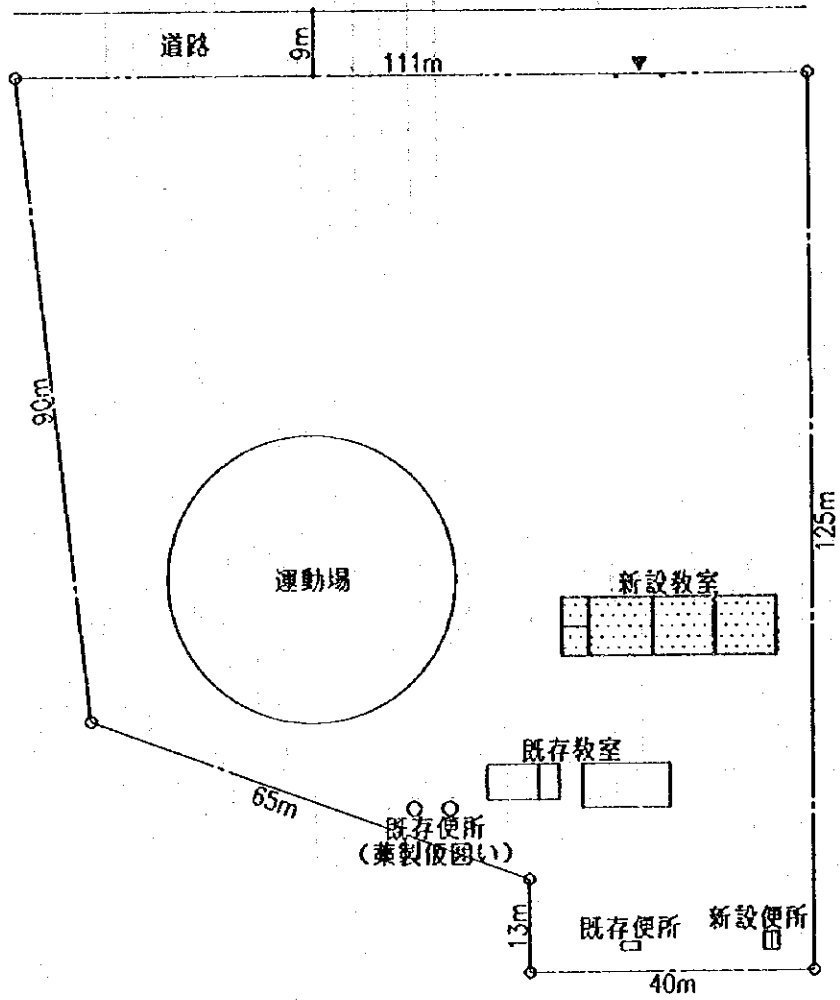
学校状況	就学児童数	130		敷地状況	アクセス道路状況	良好
	クラス数	3			敷地形状	やや傾斜(雨季浸水)
	教員数	4			整地必要性	無
	教室数	既存	2		給水	無
		工事途中	0		教室	3
その他施設	校長室・便所・仮便所			校長室+倉庫	1	
				便所(ブース数)	2	
				受水槽	0	
				解体予定	無	

2. 敷地案内図



1/500,000

III. BORGOU
Tchaourou
No.4 Kika 1



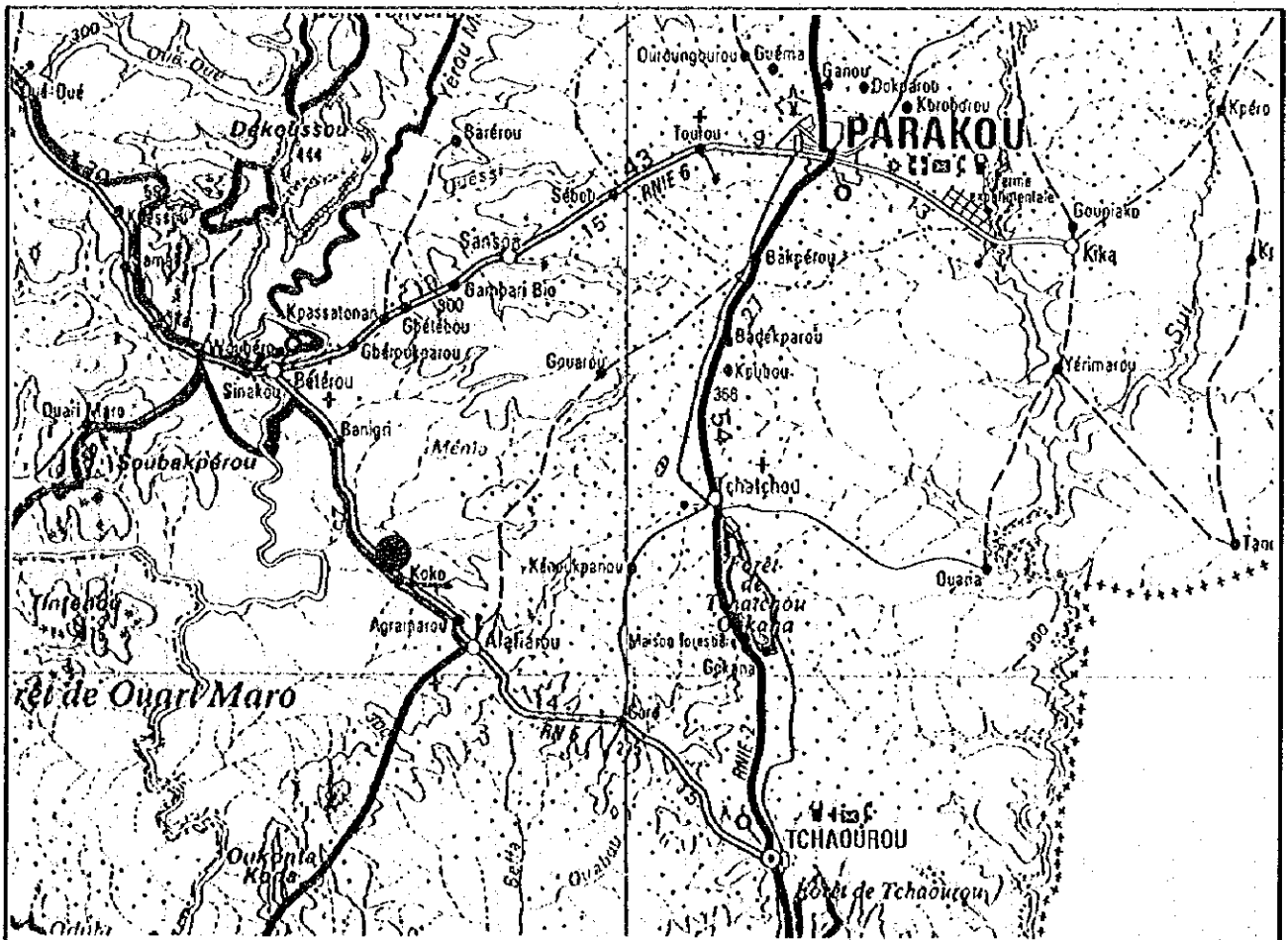
S=1:1,000

No.	県	郡	学校名
III-5	BORCOU	Tchaourou	Koko

1. 調査概要


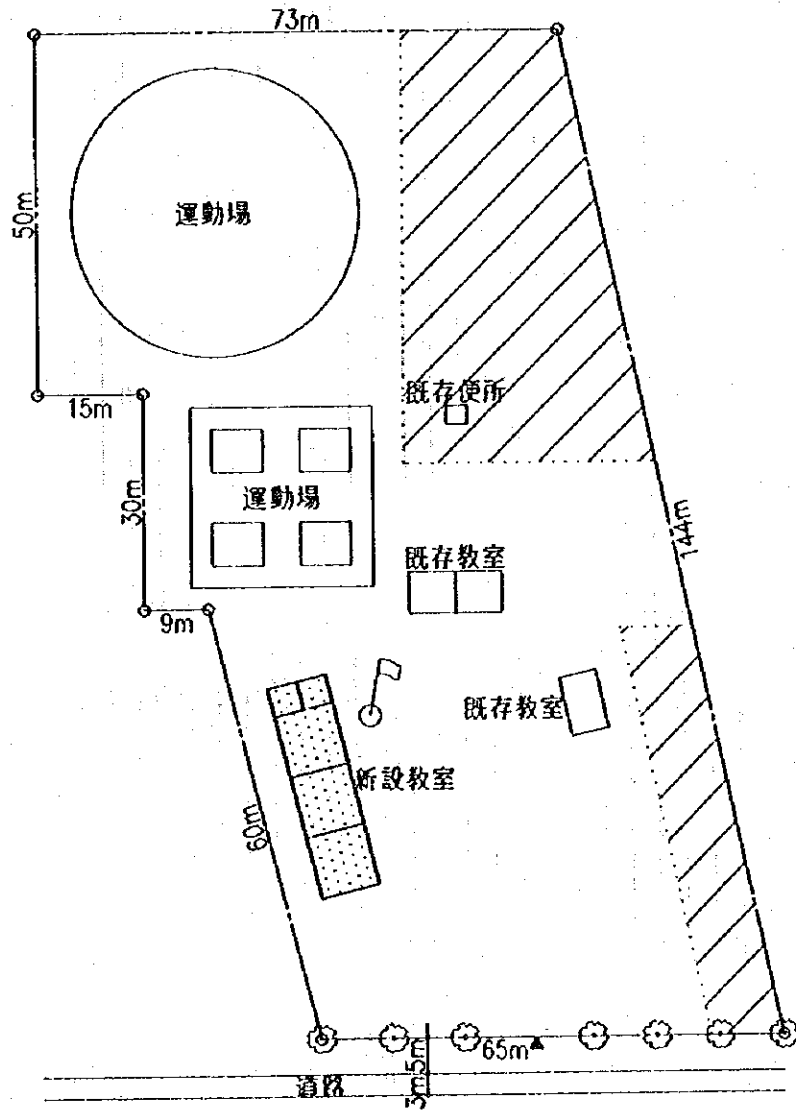
学校状況	就学児童数	80		敷地状況	アクセス道路状況	良好
	クラス数	3			敷地形状	平坦
	教員数	3			整地必要性	無
	教室数	既存	3		給水	無
		工事途中	0		教室	3
その他施設	便所			実施施設	校長室 + 倉庫	1
					便所 (ブース数)	0
					受水槽	0
					解体予定	無

2. 敷地案内図



1/500,000

III. BORGOU
Tchaourou
No.5 Koko

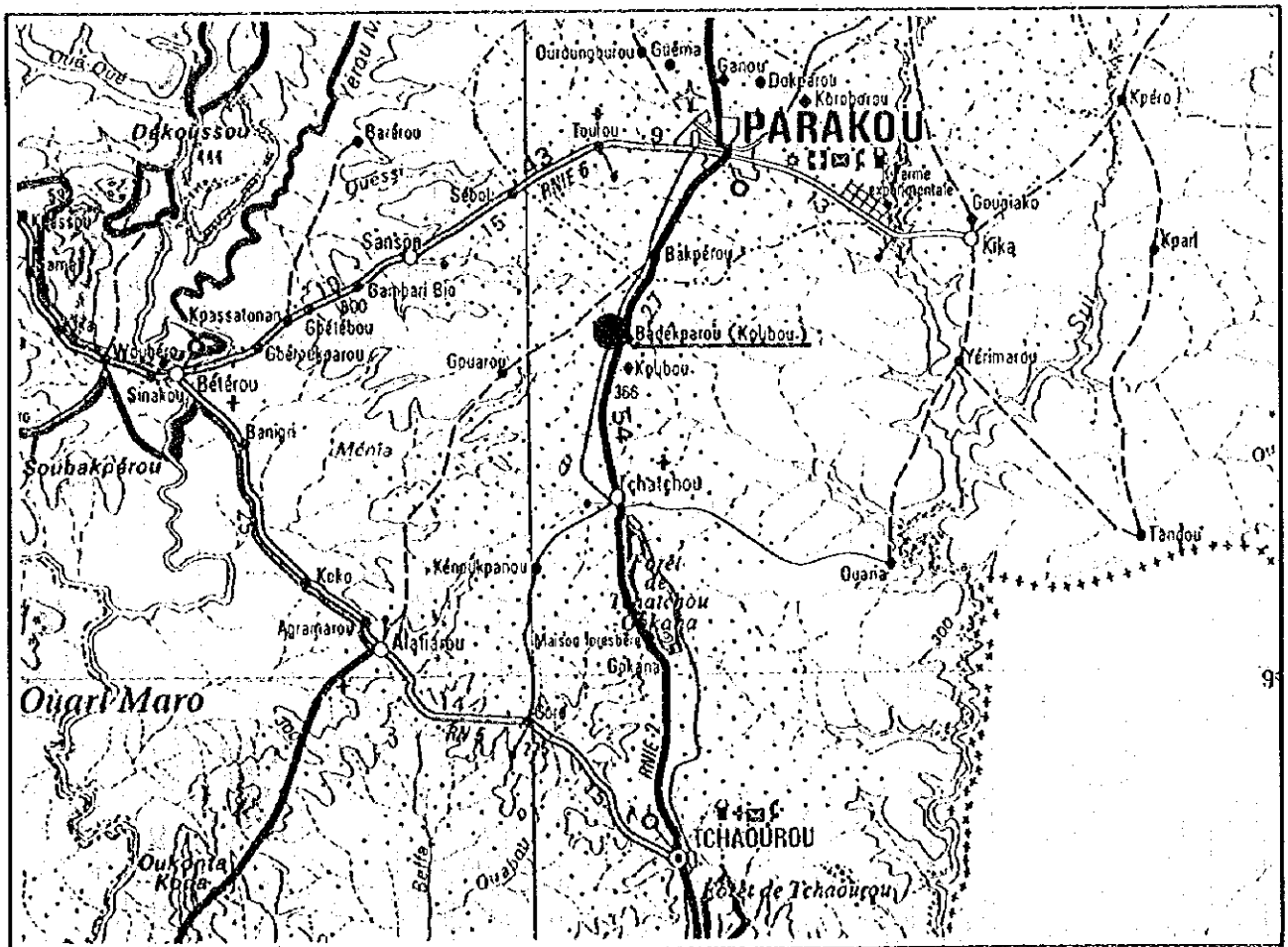


No.	県	郡	学 校 名
III-6	BORGOU	Tchaourou	Badekparou(koubou)

1. 調査概要

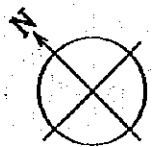
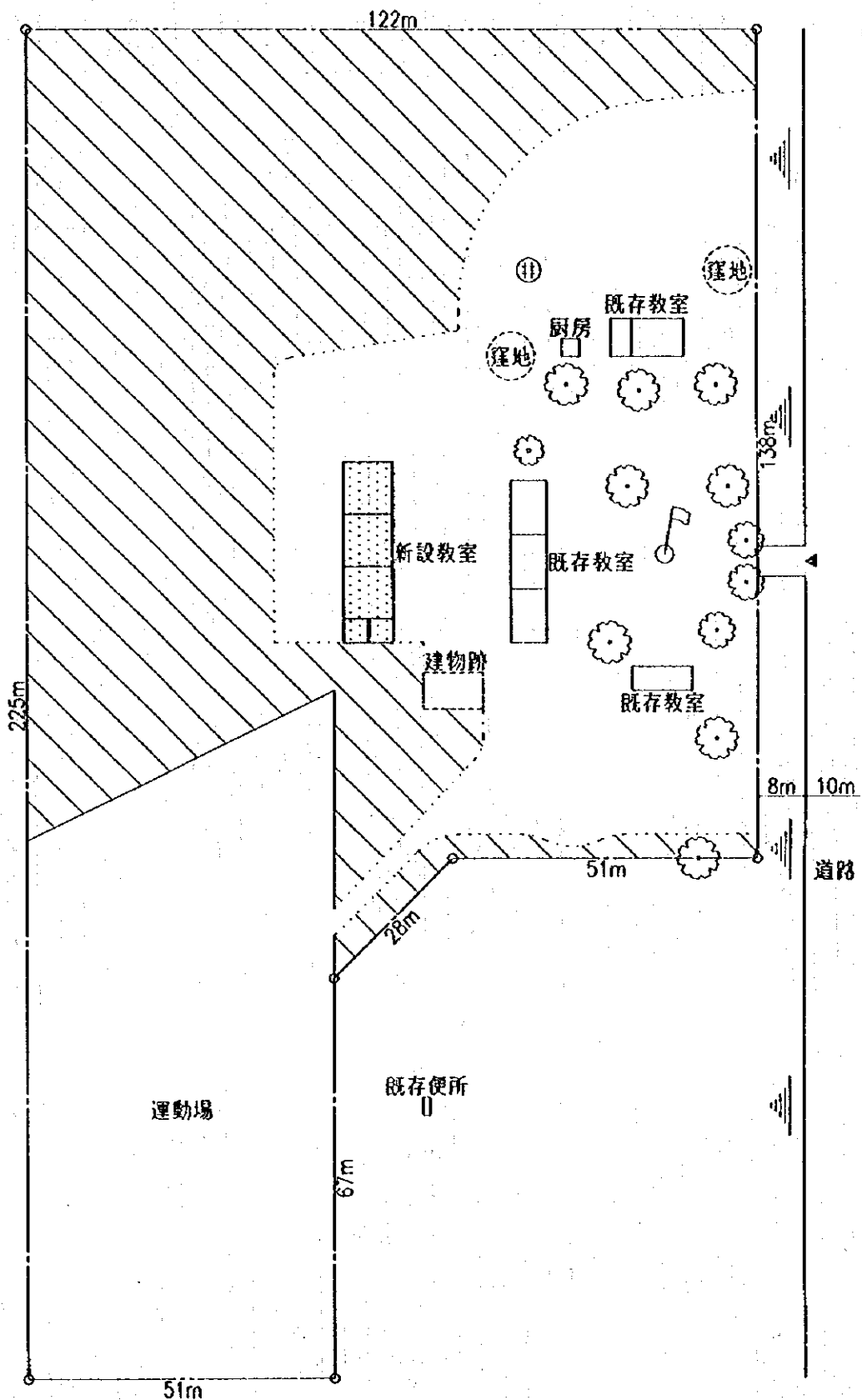
学 校 状 况	就学児童数	241		敷 地 状 况	アクセス道路状況	良好
	クラス数	6			敷地形状	やや傾斜
	教員数	5			整地必要性	無
	教室数	既 存	5		給 水	井戸
工事途中		0	教 室	3		
そ の 他 施 設	厨房・倉庫			実 施 施 設	校長室+倉庫	1
					便所(ブース数)	0
					受 水 槽	0
					解 体 予 定	無

2. 敷地案内図



1/500,000

III. BORGOU
 Tchaourou
 No.6 Badekparou(Koubou)



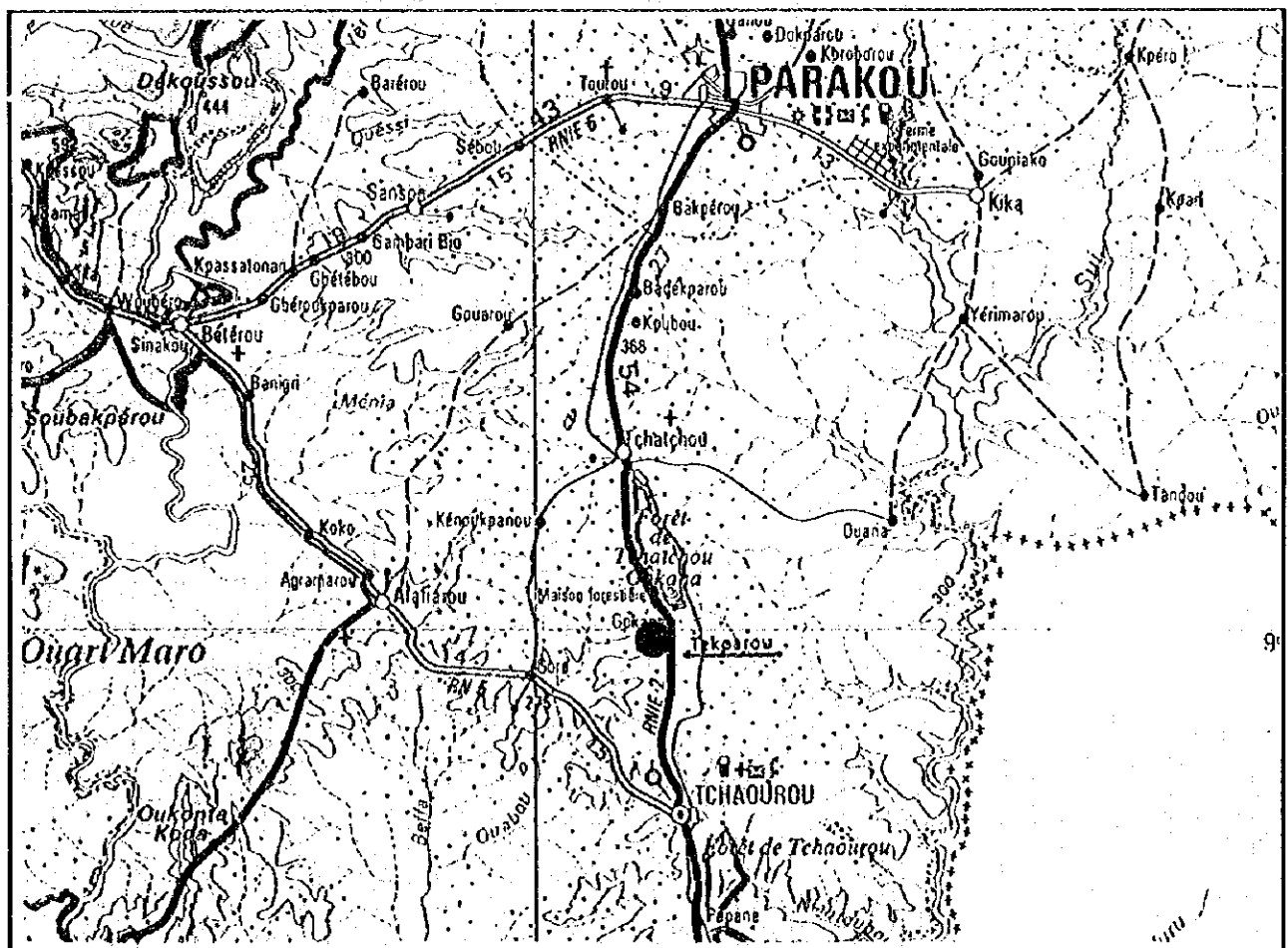
S=1:1,000

No.	県	郡	学 校 名
III-7	BORGOU	Tchaourou	Tekparou

1. 調査概要

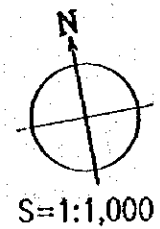
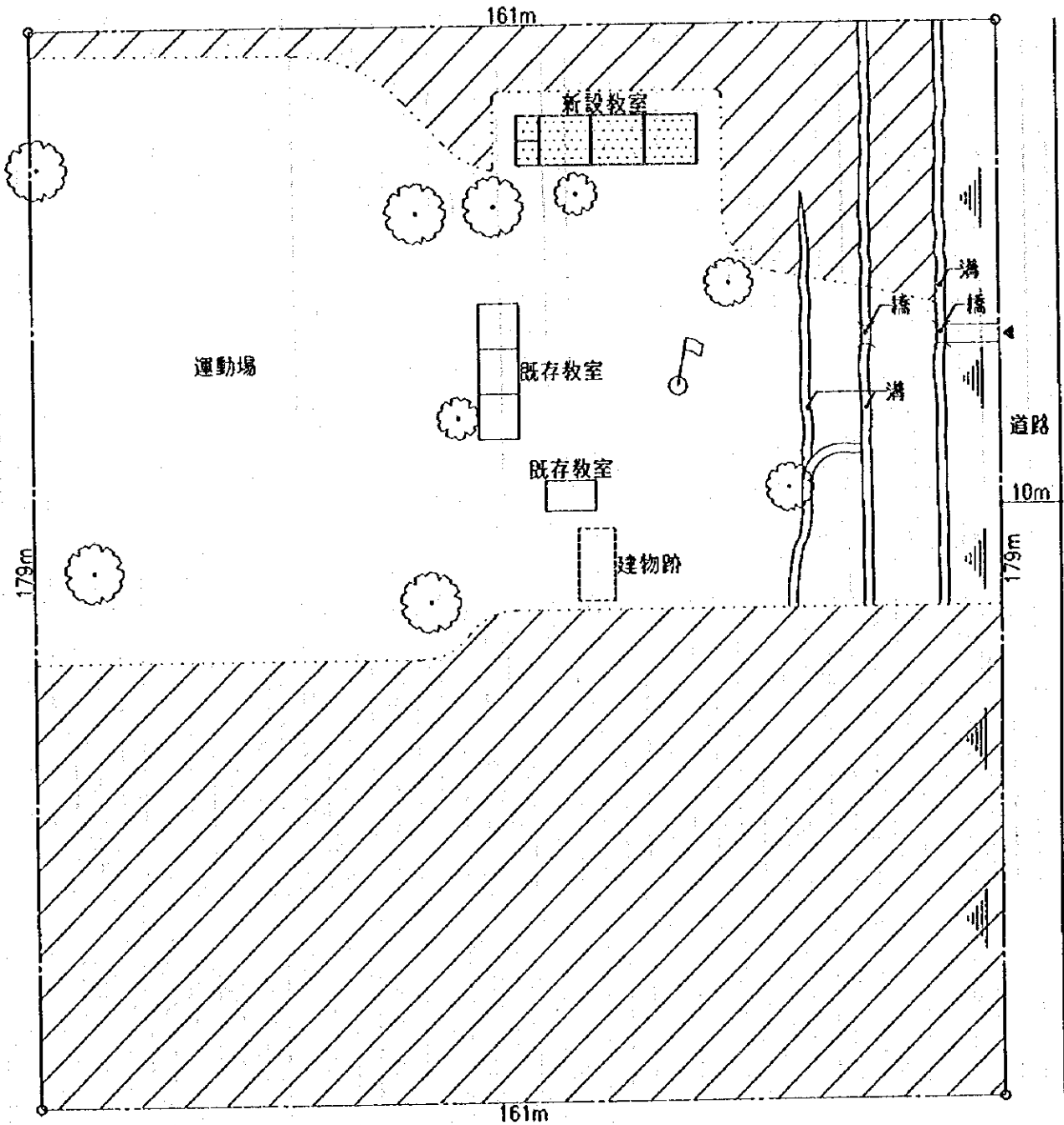
学 校 状 況	就学児童数	167		敷 地 状 況	アクセス道路状況	良好
	クラス数	6			敷地形状	やや傾斜
	教員数	4			整地必要性	無
	教室数	既 存	4		給 水	無
		工事途中	0		教 室	3
	そ の 他 施 設	厨房・倉庫			実 施 施 設	校長室+倉庫
		便所(ブース数)	0			
		受 水 槽	0			
		解 体 予 定	無			

2. 敷地案内図



1/500,000

III. BORGOU
Tchaourou
No.7 Tekparou

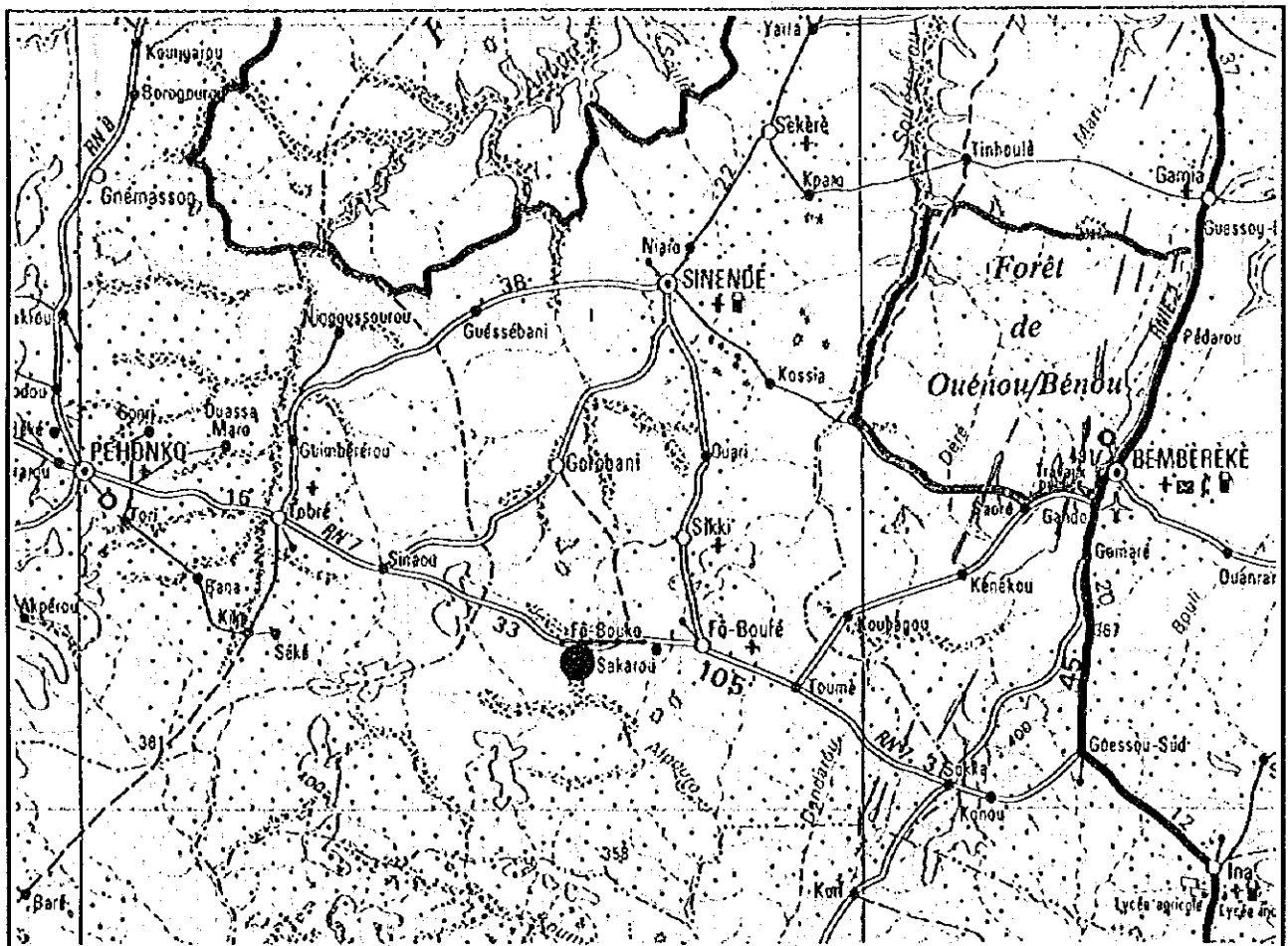


No.	県	郡	学 校 名
III-8	BORGOU	Sinadé	Fô-Bouko

1. 調査概要

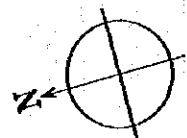
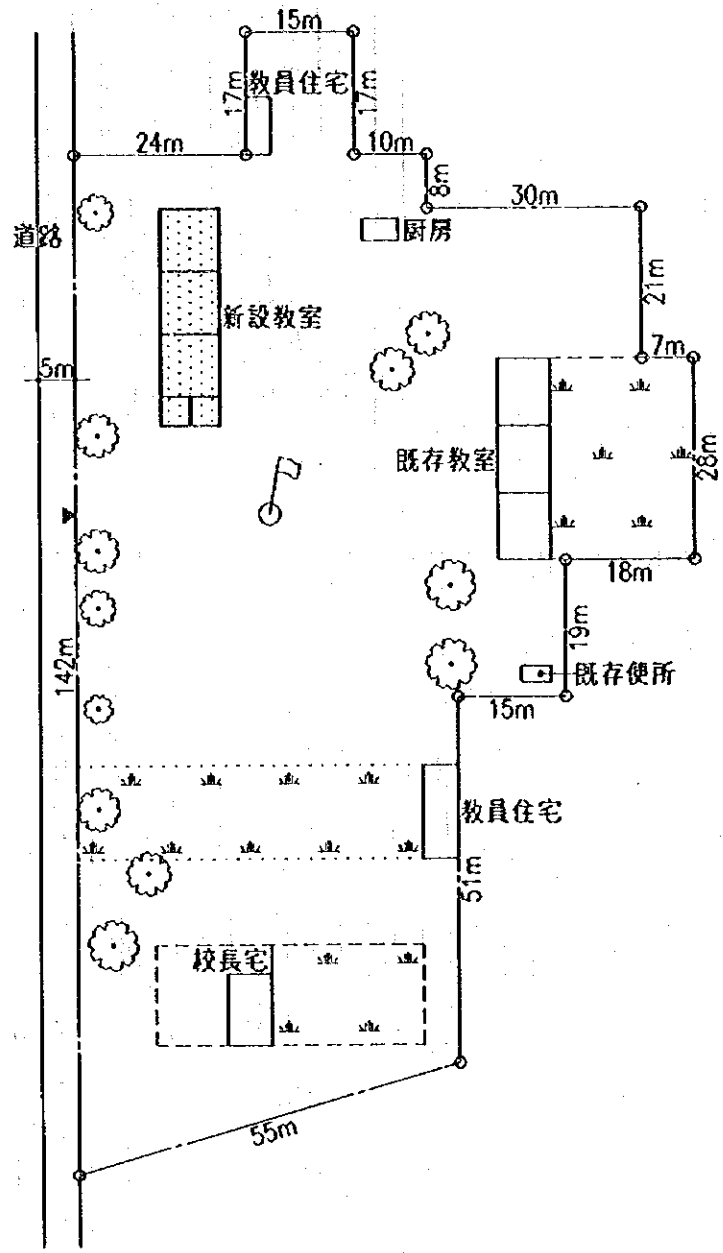
学 校 状 況	就学児童数	85		敷 地 状 況	アクセス道路状況	良好
	クラス数	3			敷地形状	平坦
	教員数	3			整地必要性	無
	教室数	既存	3		給水	無
		工事途中	0		教室	3
そ の 他 施 設	校長住宅・教員住宅・便所・厨房			実 施 施 設	校長室＋倉庫	1
					便所（ブース数）	0
					受水槽	0
					解体予定	無

2. 敷地案内図



1/500,000

III. BORGOU
 Sinadé
 No.8 Fô-Bouko



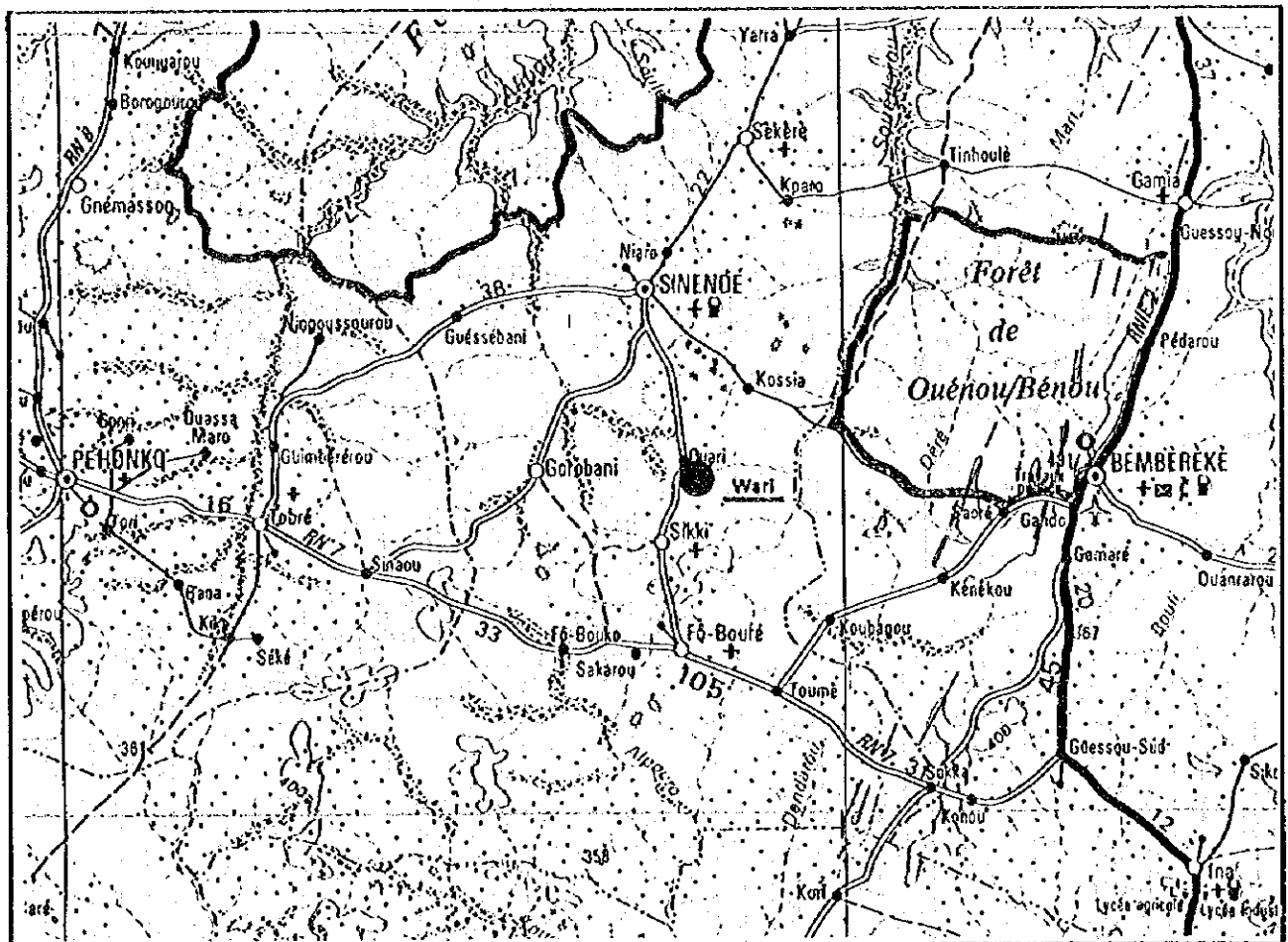
S=1:1,000

No.	県	郡	学 校 名
III-9	BORGOU	Sinadé	Wari

1. 調査概要

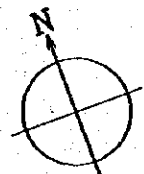
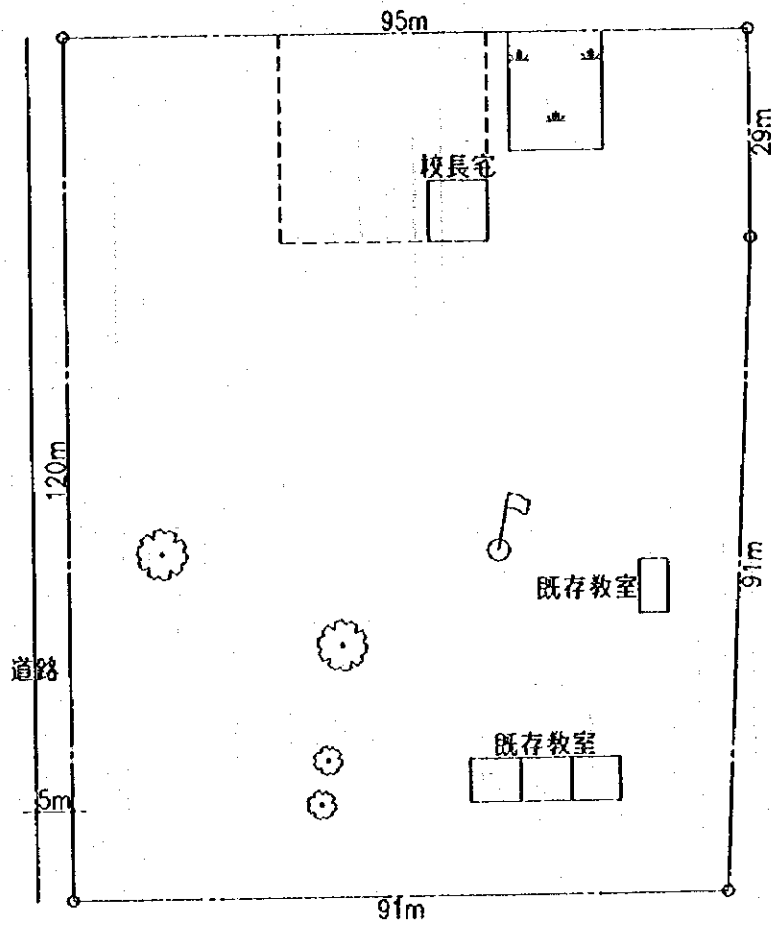
学 校 状 況	就学児童数	140		敷 地 状 況	アクセス道路状況	良好	
	クラス数	4			敷地形状	やや傾斜	
	教員数	4			整地必要性	-	
	教室数	既存	4		給水	無	
		工事途中	0		教室	-	
	そ の 他 施 設	校長住宅			校長室+倉庫	-	
					便所(ブース数)	-	
					受水槽	-	
					解体予定	-	

2. 敷地案内図



1/500,000

III. BORGOU
Sinadé
No.9 Warl



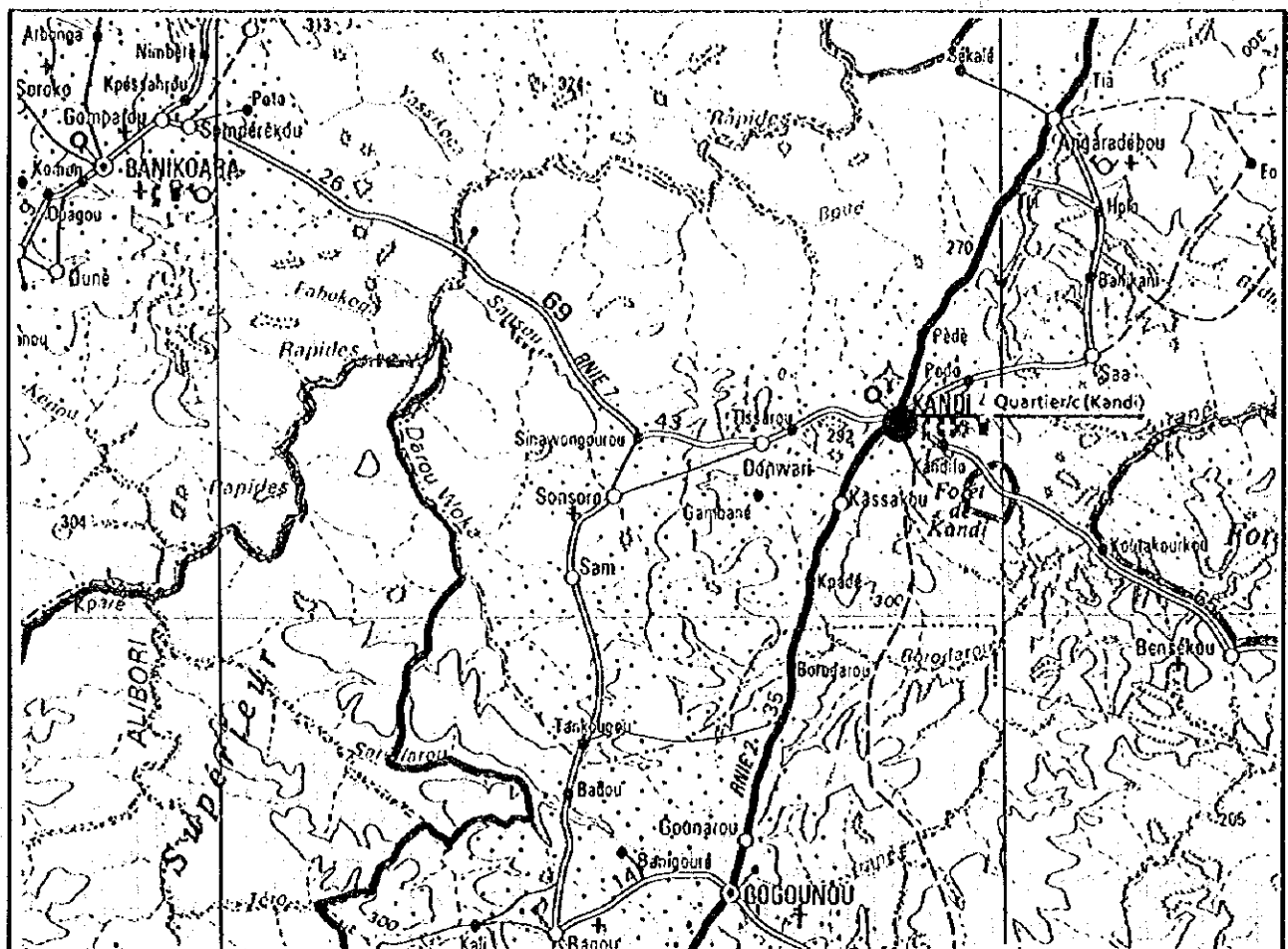
S=1:1,000

No.	県	郡	学 校 名
III-10	BORGOU	Kandi	Quartier/C

1. 調査概要

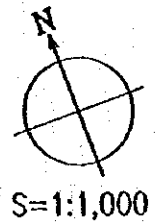
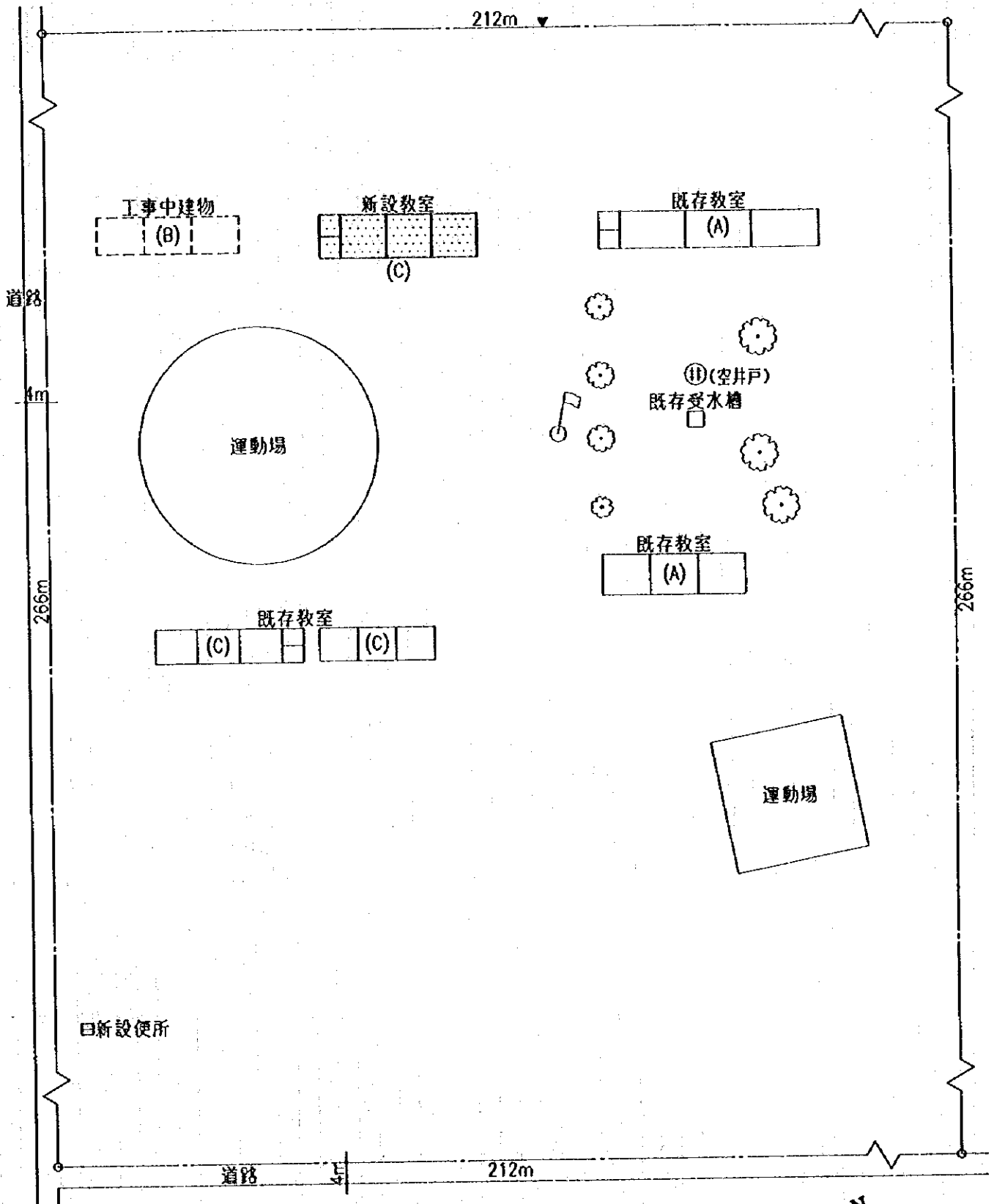
学 校 状 況	就学児童数	523		敷 地 状 況	アクセス道路状況	良好	
	クラス数	6			敷地形状	平坦	
	教員数	6			整地必要性	無	
	教室数	既存	6		給水	井戸(湛れ)	
		工事途中	0		教室	3	
	そ の 他 施 設	校長室・倉庫・水槽(蓋無し)			校長室+倉庫	1	
		(同一敷地他校)			便所(ブース数)	2	
					受水槽	0	
					解体予定	無	

2. 敷地案内図



1/500,000

III. BORGOU
Kandi
No.10 Quartier/C

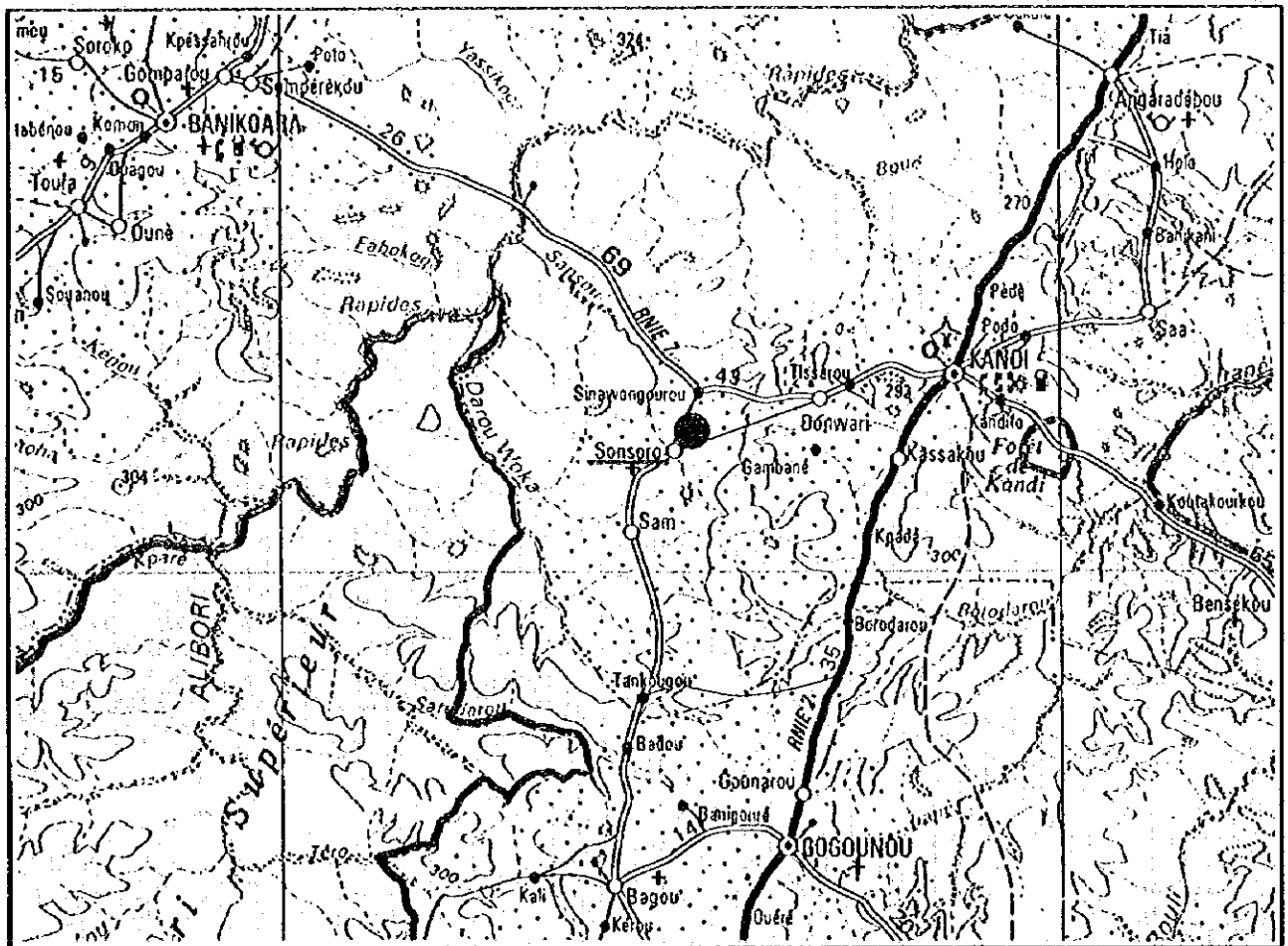


No.	県	郡	学校名
III-11	BORGOU	Kandi	Sonsoro

1. 調査概要

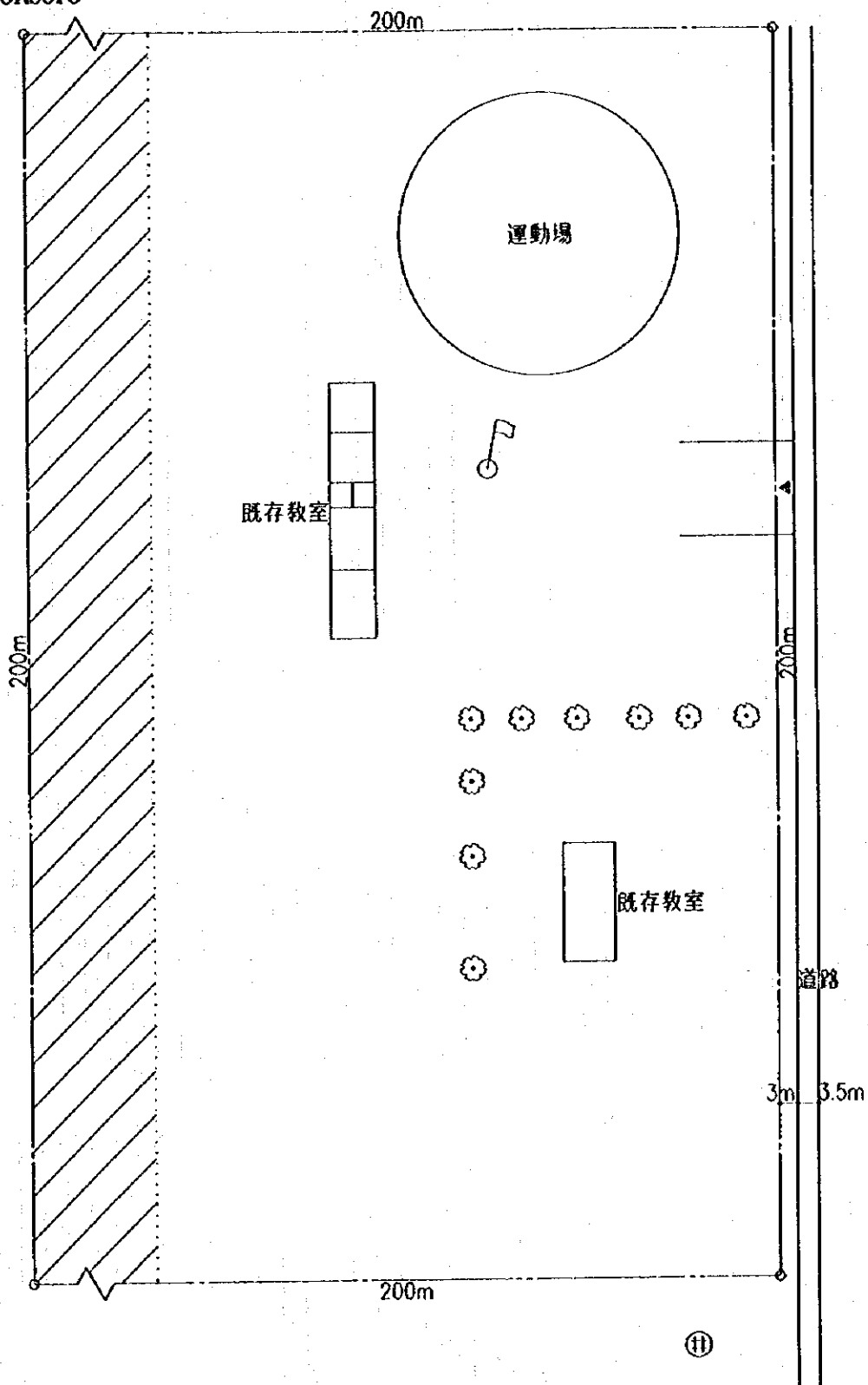
学校状況	就学児童数	163		敷地状況	アクセス道路状況	良好
	クラス数	5			敷地形状	平坦
	教員数	5			整地必要性	-
	教室数	既存	5		給水	無
		工事途中	0		教室	-
	その他施設	校長室・倉庫			校長室+倉庫	--
			便所(ブース数)	-		
			受水槽	--		
			解体予定	-		

2. 敷地案内図

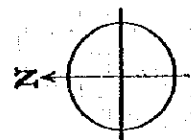


1/500,000

III. BORGOU
Kandi
No.11 Sonsoro



既存便所



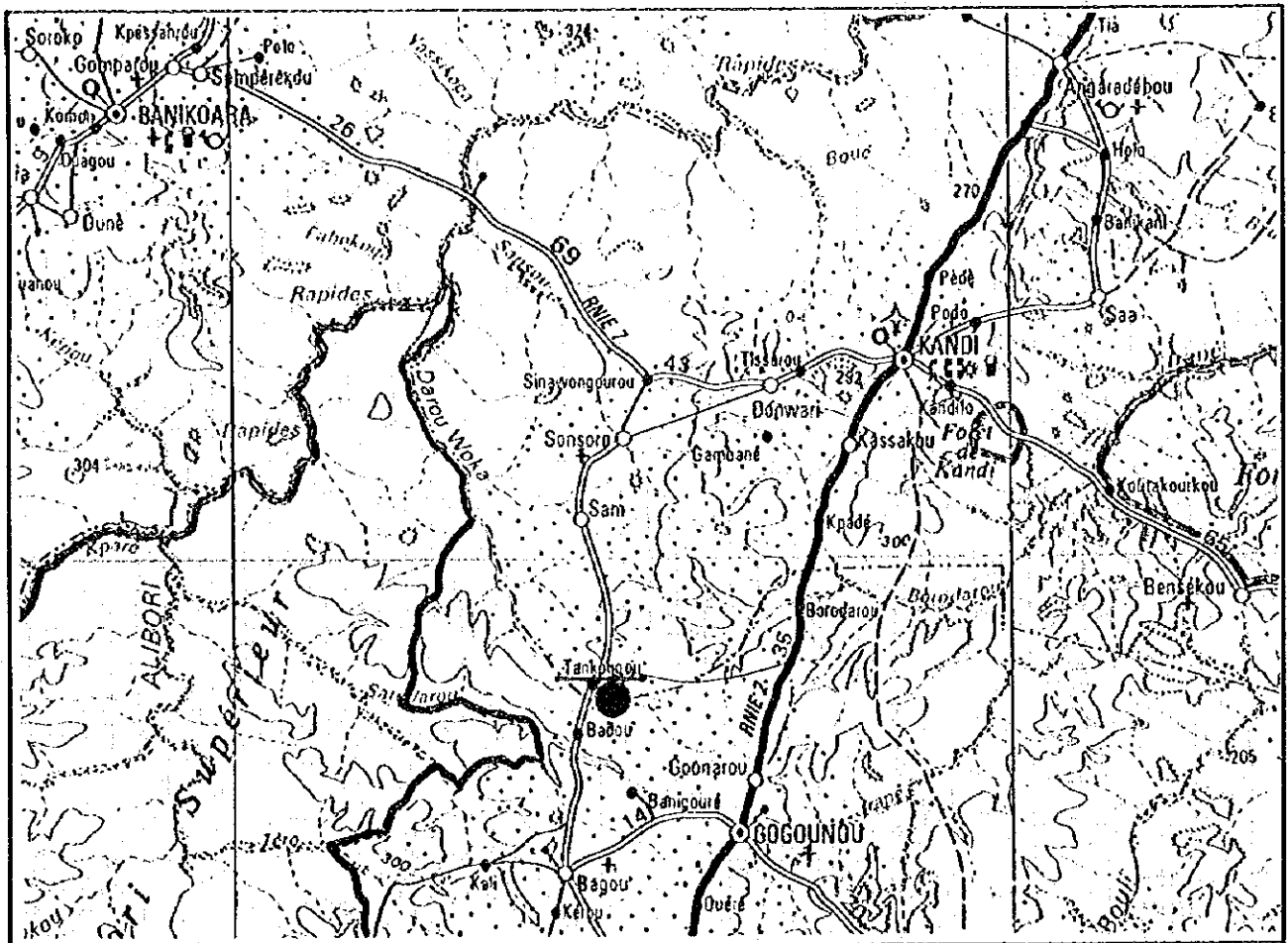
S=1:1,000

No.	県	郡	学校名
III-12	BORGOU	Kandi	Tankongou

1. 調査概要

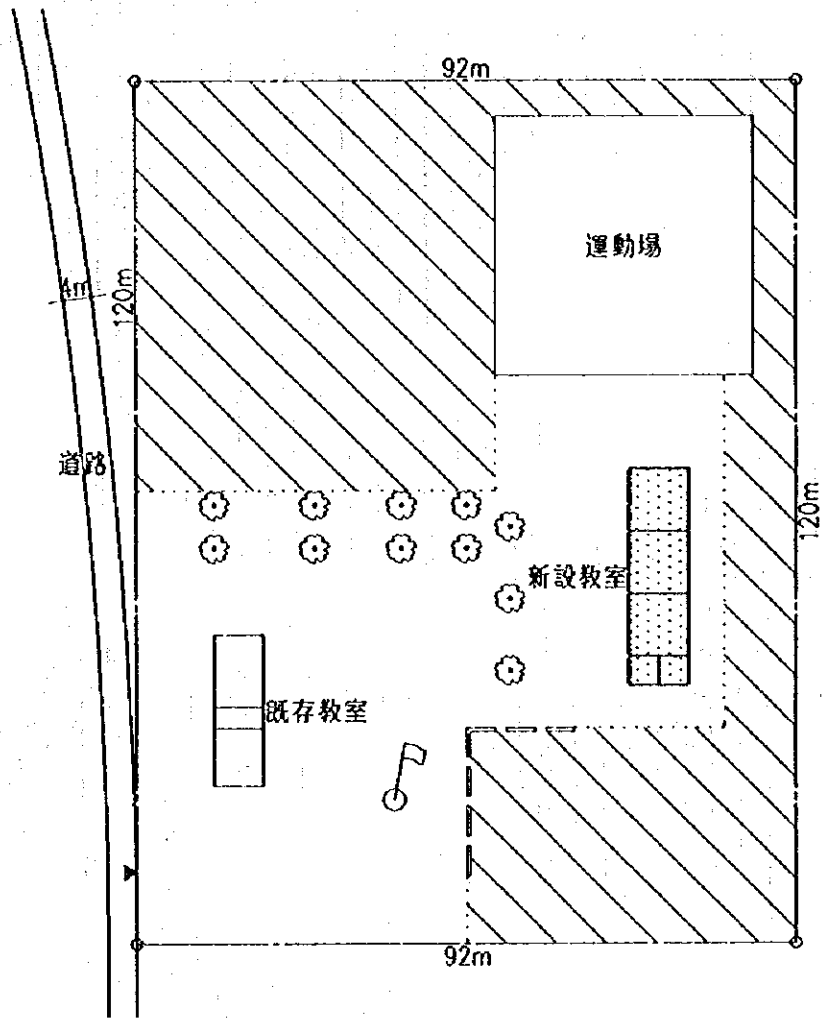
学校状況	就学児童数	56		敷地状況	アクセス道路状況	雨期不可
	クラス数	3			敷地形状	平坦
	教員数	3			整地必要性	無
	教室数	既存	2		給水	無
		工事途中	0		教室	3
	その他施設	校長室			実施施設	校長室+倉庫
			便所(ブース数)	0		
			受水槽	0		
			解体予定	無		

2. 敷地案内図



1/500,000

III. BORGOU
Kandi
No.12 Tankongou

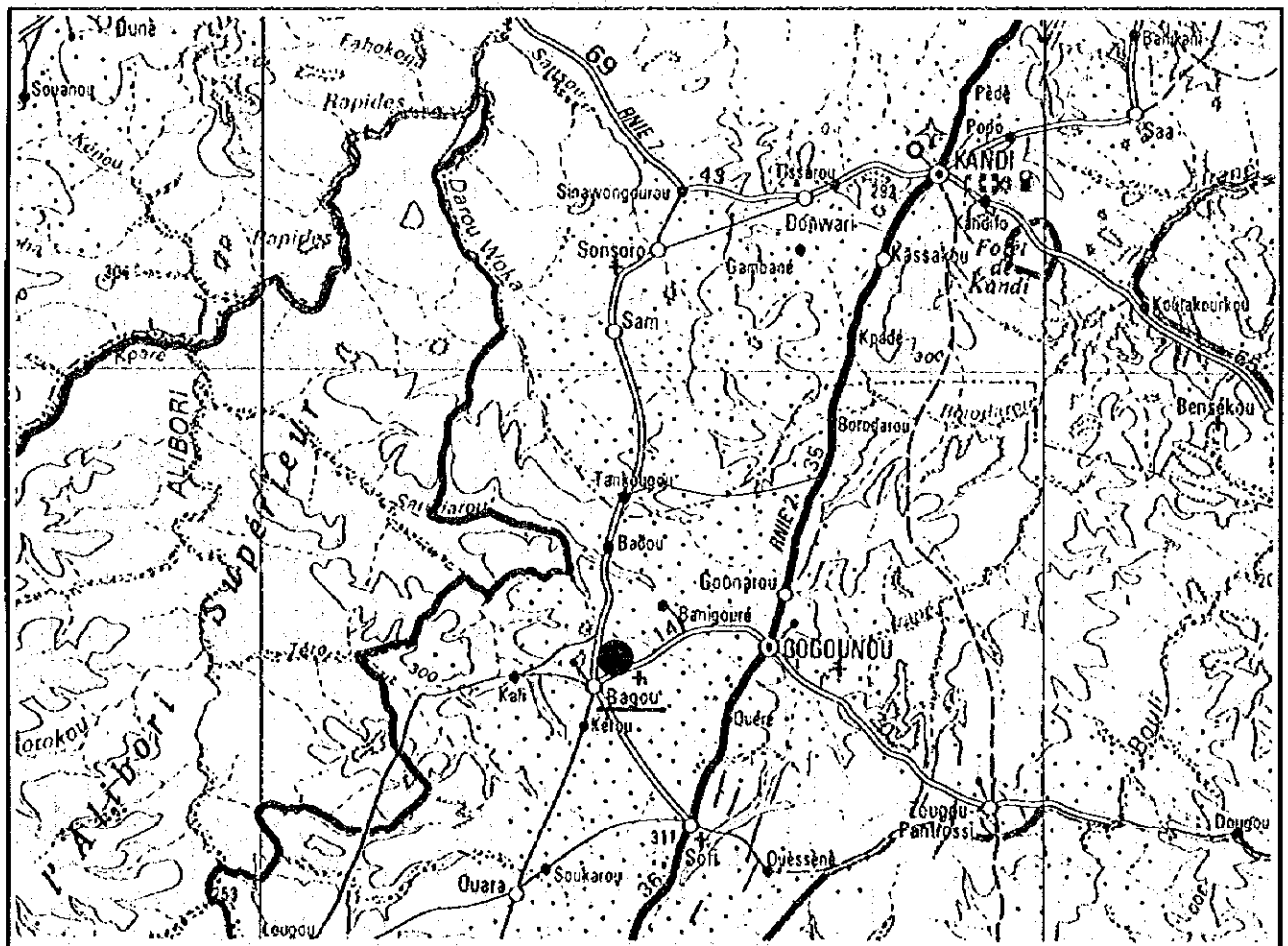


No.	県	郡	学 校 名
III-13	BORGOU	Cogounou	Bagou

1. 調査概要

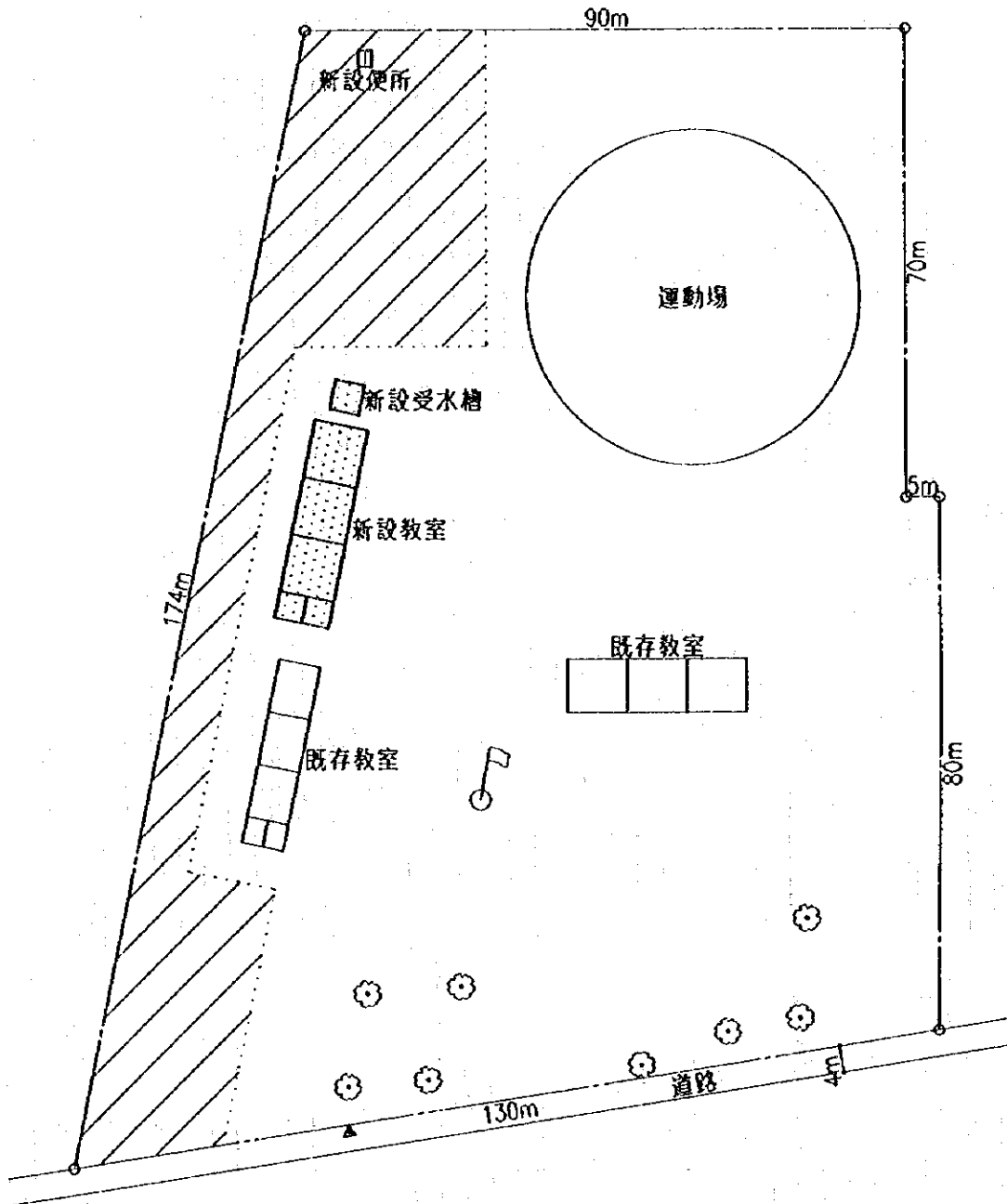
学 校 状 況	就学児童数	325		敷 地 状 況	アクセス道路状況	良好
	クラス数	6			敷地形状	平坦
	教員数	7			整地必要性	無
	教室数	既 存	6		給 水	無
		工事途中	0			
そ の 他 施 設	校長室・倉庫			実 施 施 設	教室	3
					校長室+倉庫	1
					便所(ブース数)	2
					受 水 槽	1
					解 体 予 定	無

2. 敷地案内図



1/500,000

III. BORGOU
Gogounou
No.13 Bagou

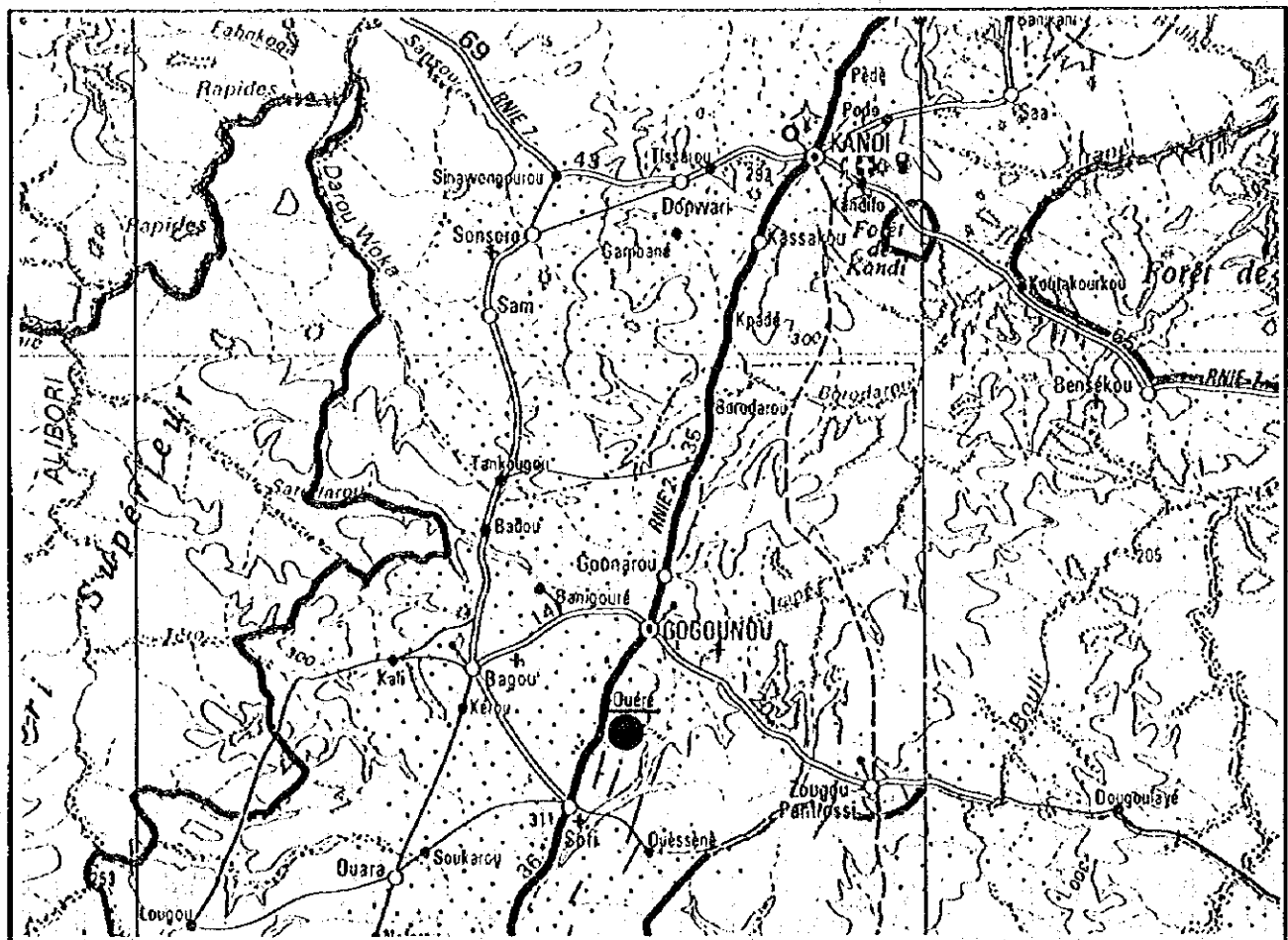


No.	県	郡	学 校 名
III-14	BORGOU	Gogounou	Ouère

1. 調査概要

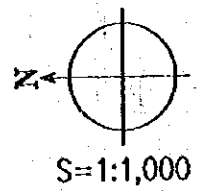
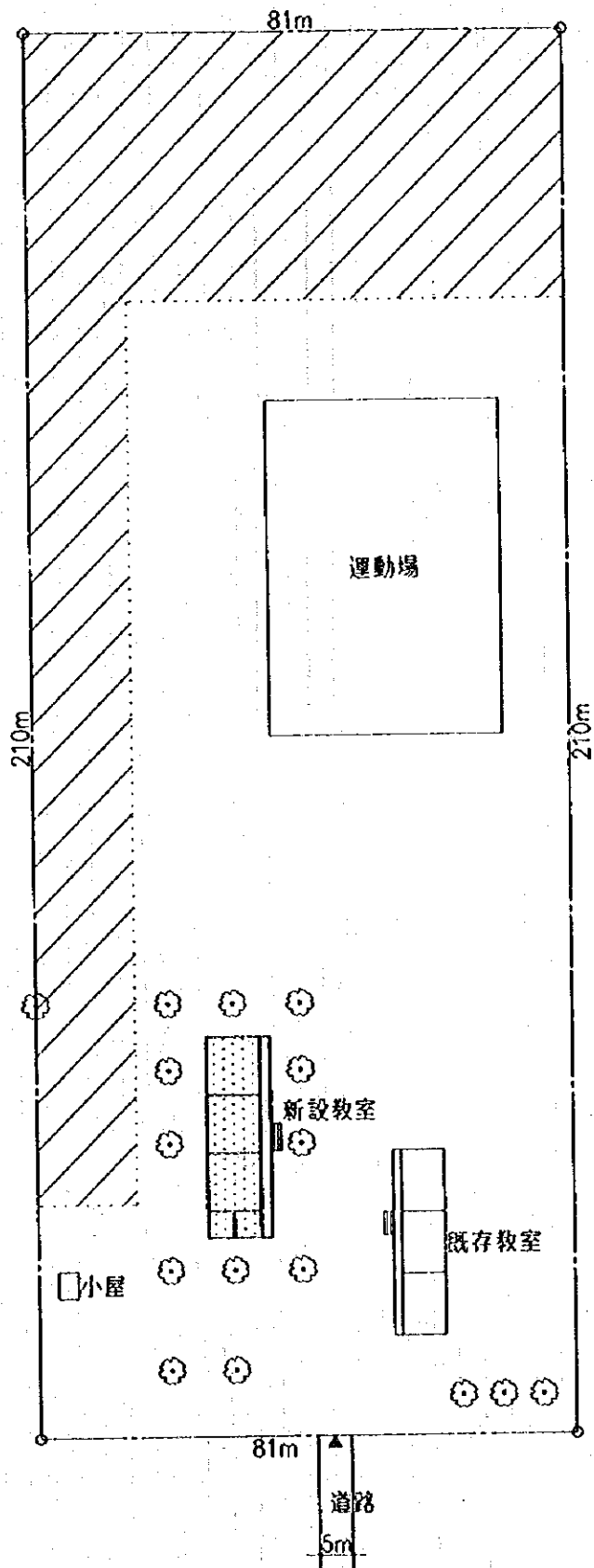
学 校 状 況	就学児童数	97		敷地状況	アクセス道路状況	良好
	クラス数	3			敷地形状	平坦
	教員数	3			整地必要性	無
	教室数	既存	3		給水	無
		工事途中	0		教室	3
その他施設	小屋			校長室+倉庫	1	
				便所(ブース数)	0	
				受水槽	0	
				解体予定	無	

2. 敷地案内図



1/500,000

III. BORGOU
Gogounou
No.14 Ouèrè

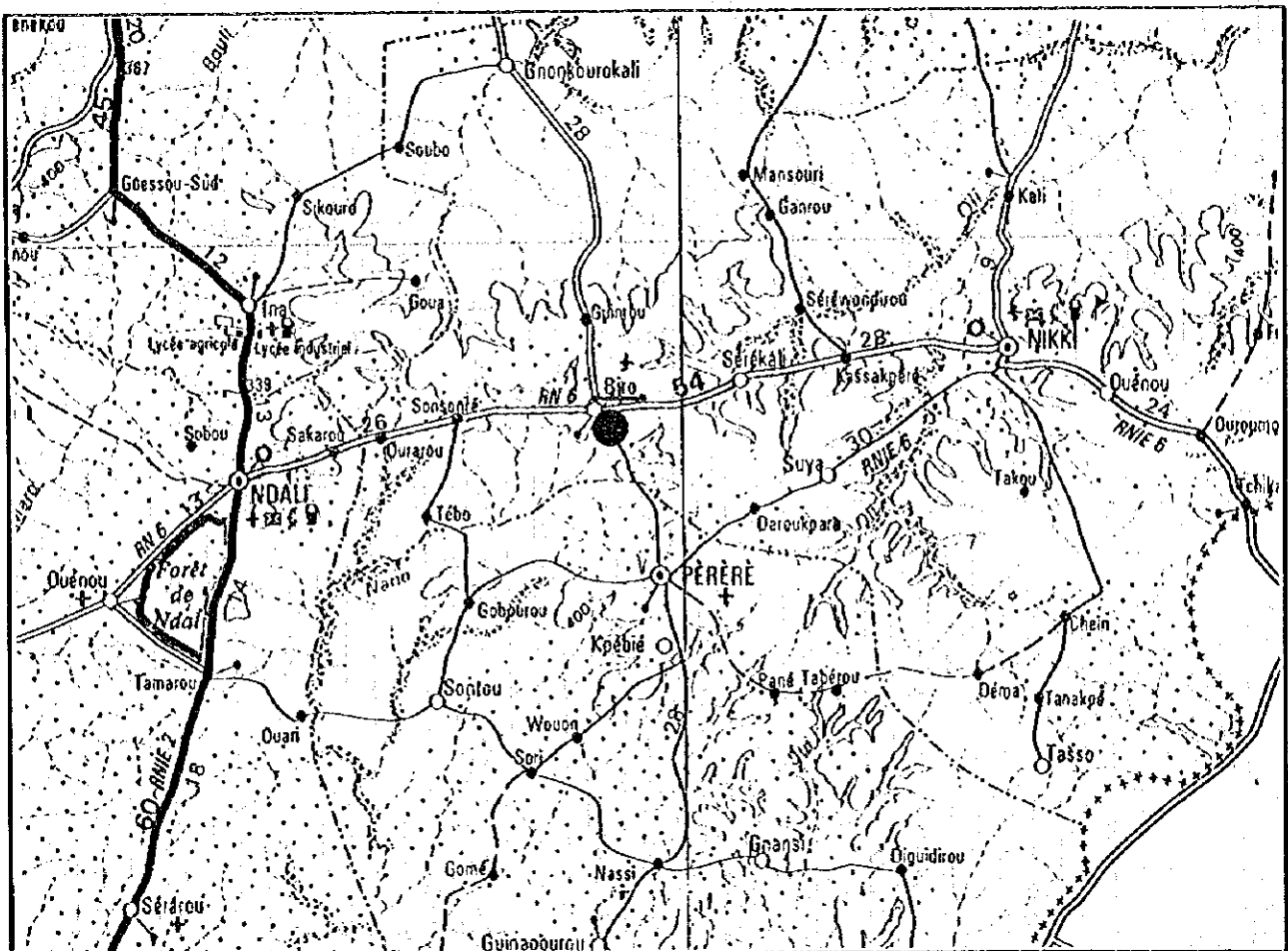


No.	県	郡	学 校 名
III-15	BORGOU	Nikki	Biro

1. 調査概要

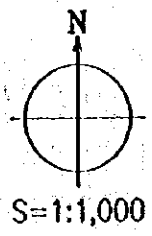
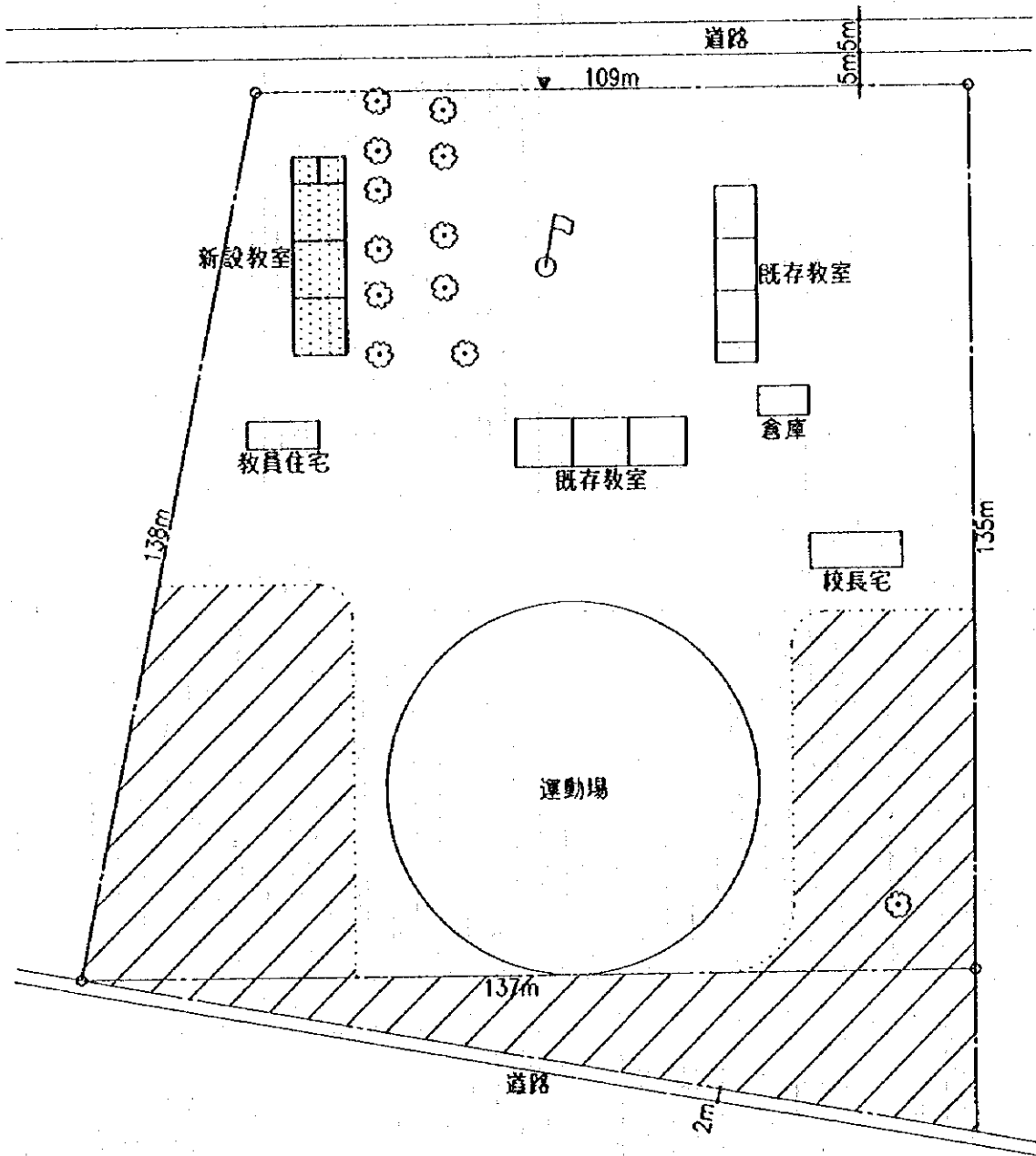
学 校 状 況	就学児童数	252		敷 地 状 況	アクセス道路状況	良好
	クラス数	6			敷地形状	平坦
	教員数	7			整地必要性	無
	教室数	既 存	6		給 水	無
		工事途中	0		教 室	3
その他施設	校長室・倉庫・校長住宅・教員住宅			実施施設	校長室+倉庫	1
					便所(ブース数)	0
					受 水 槽	0
					解 体 予 定	無

2. 敷地案内図



1/500,000

III. BORGOU
 Nikki
 No.15 Biro

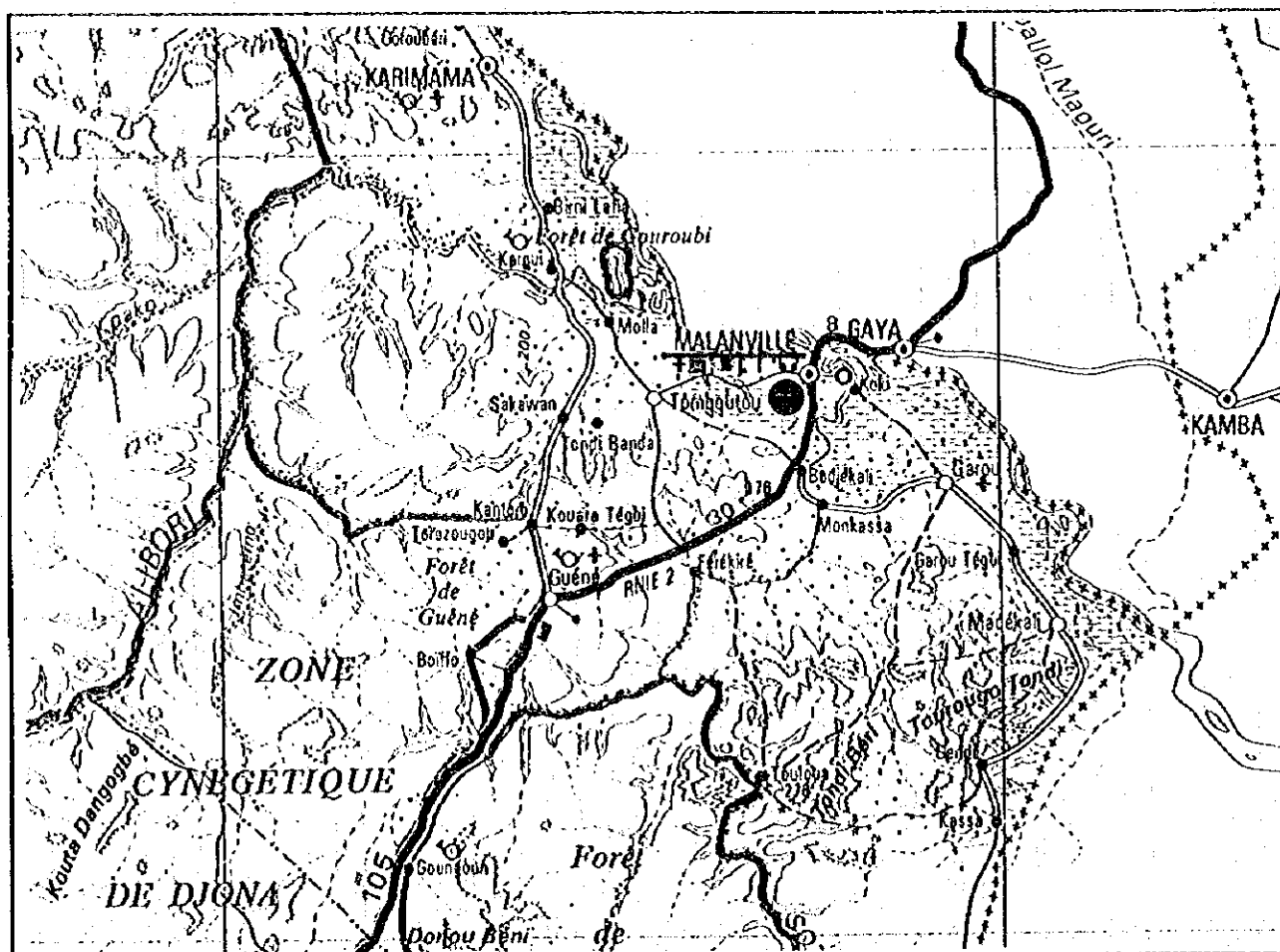


No.	県	郡	学 校 名
III-16	BORCOU	Malanville	Malanville/C

1. 調査概要

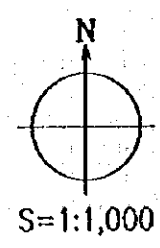
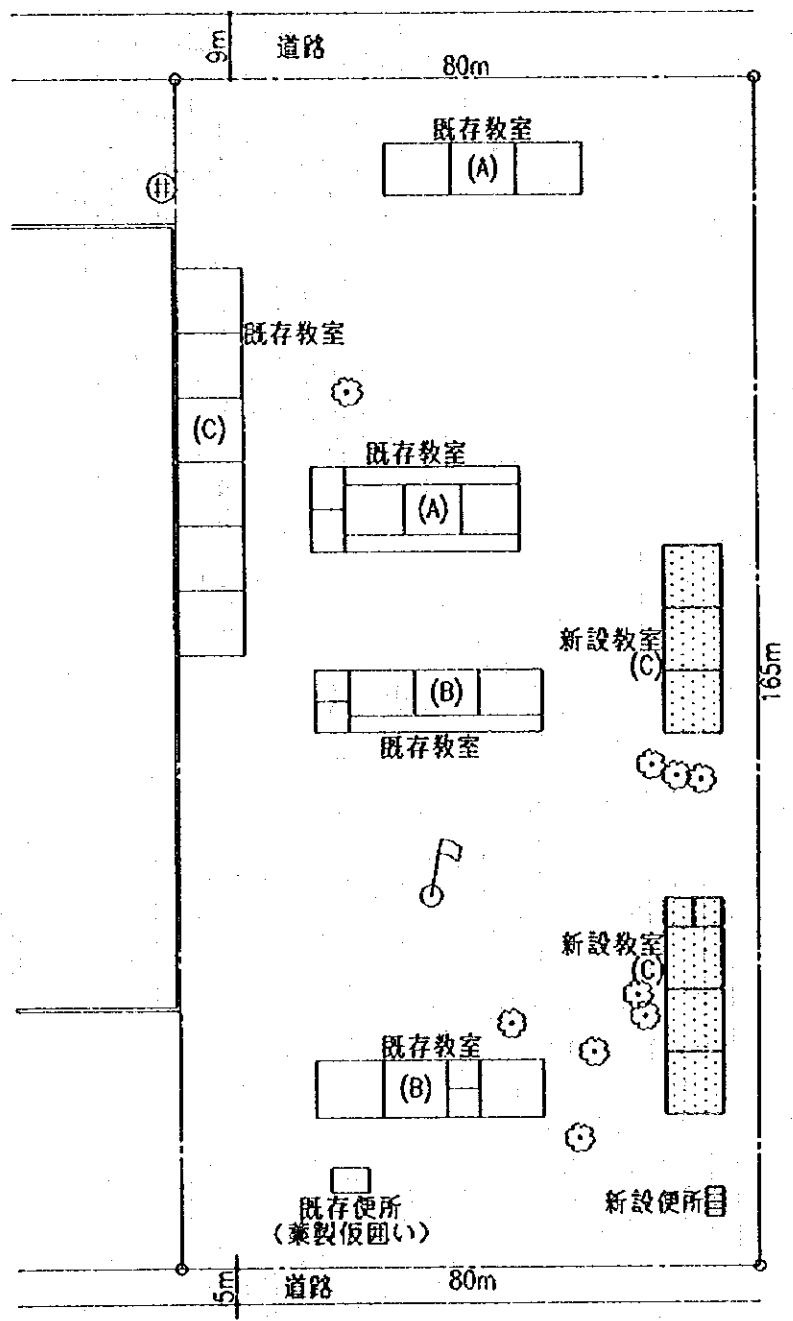
学 校 状 況	就学児童数	558		敷地状況	アクセス道路状況	良好	
	クラス数	6			敷地形状	やや傾斜	
	教員数	6			整地必要性	無	
	教室数	既存	6		給水	無	
		工事途中	0	教室	6		
	そ の 他 施 設	仮便所			実 施 施 設	校長室+倉庫	1
		(同一敷地他校)				便所(ブース数)	4
						受水槽	0
						解体予定	無

2. 敷地案内図



1/500,000

III. BORGOU
 Malanville
 No.16 Malanville/C

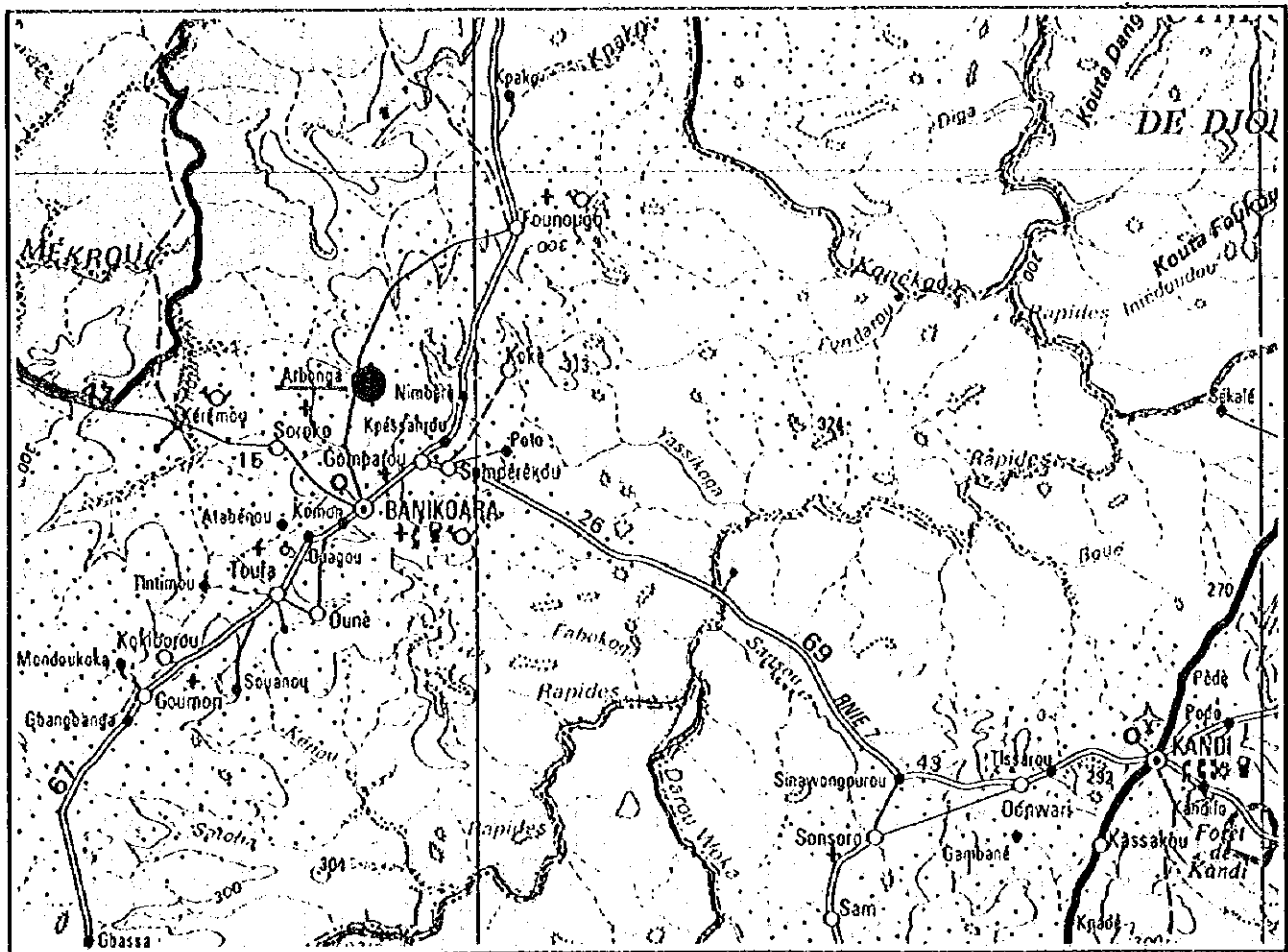


No.	県	郡	学 校 名
III-17	BORGOU	Banikoara	Arbonga

1. 調査概要

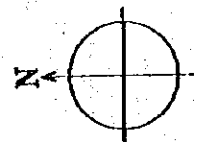
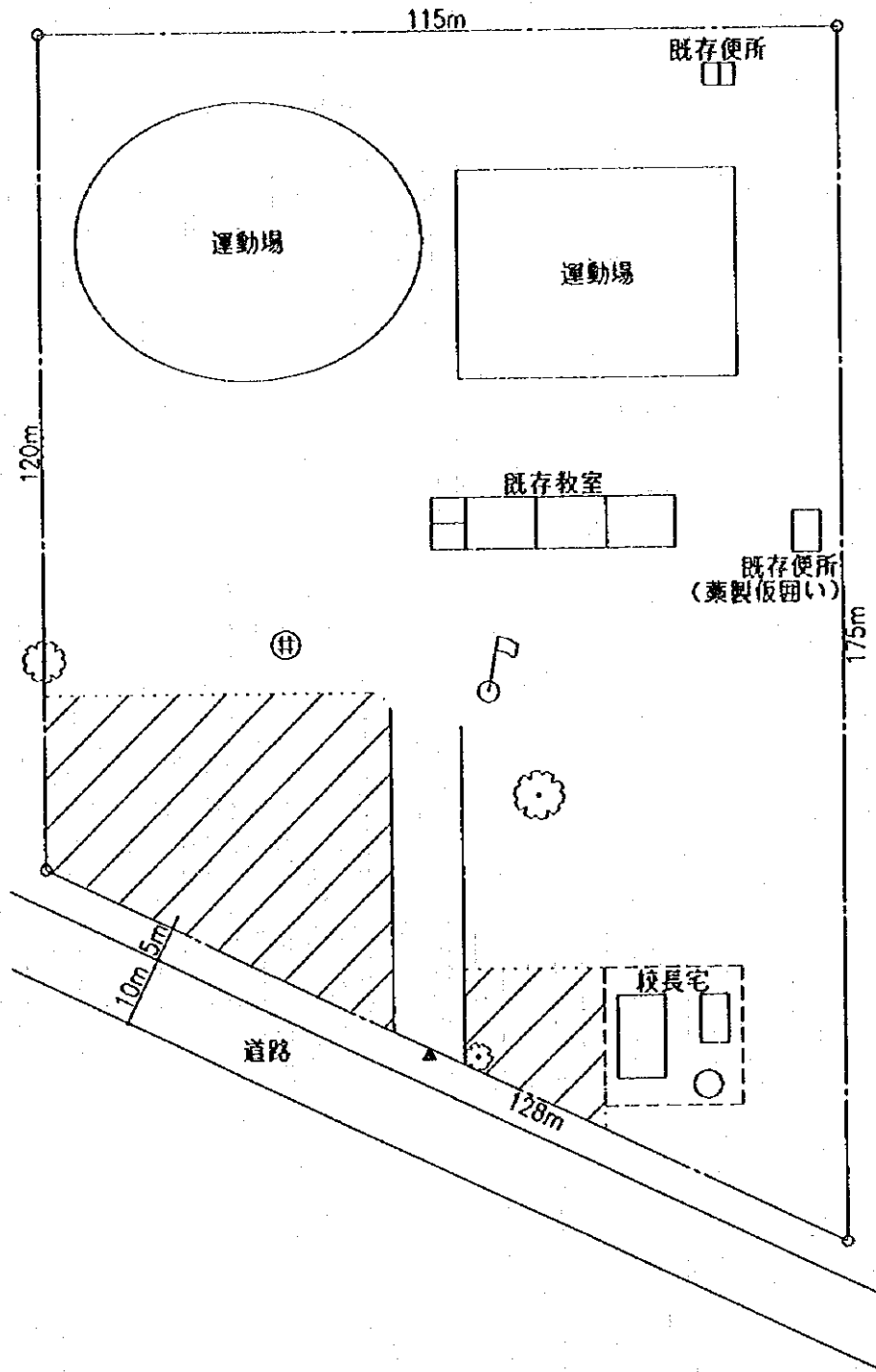
学 校 状 況	就学児童数	115		敷地状況	アクセス道路状況	良好(遠隔)	
	クラス数	4			敷地形状	平坦	
	教員数	3			整地必要性	-	
	教室数	既存	3		給水	井戸	
		工事途中	0	教室	-		
	その他施設	校長室・倉庫・便所・仮便所			実施施設	校長室+倉庫	-
		校長住宅				便所(ブース数)	-
						受水槽	-
						解体予定	無

2. 敷地案内図



1/500,000

III. BORGOU
 Banikoara
 No.17 Arbonga



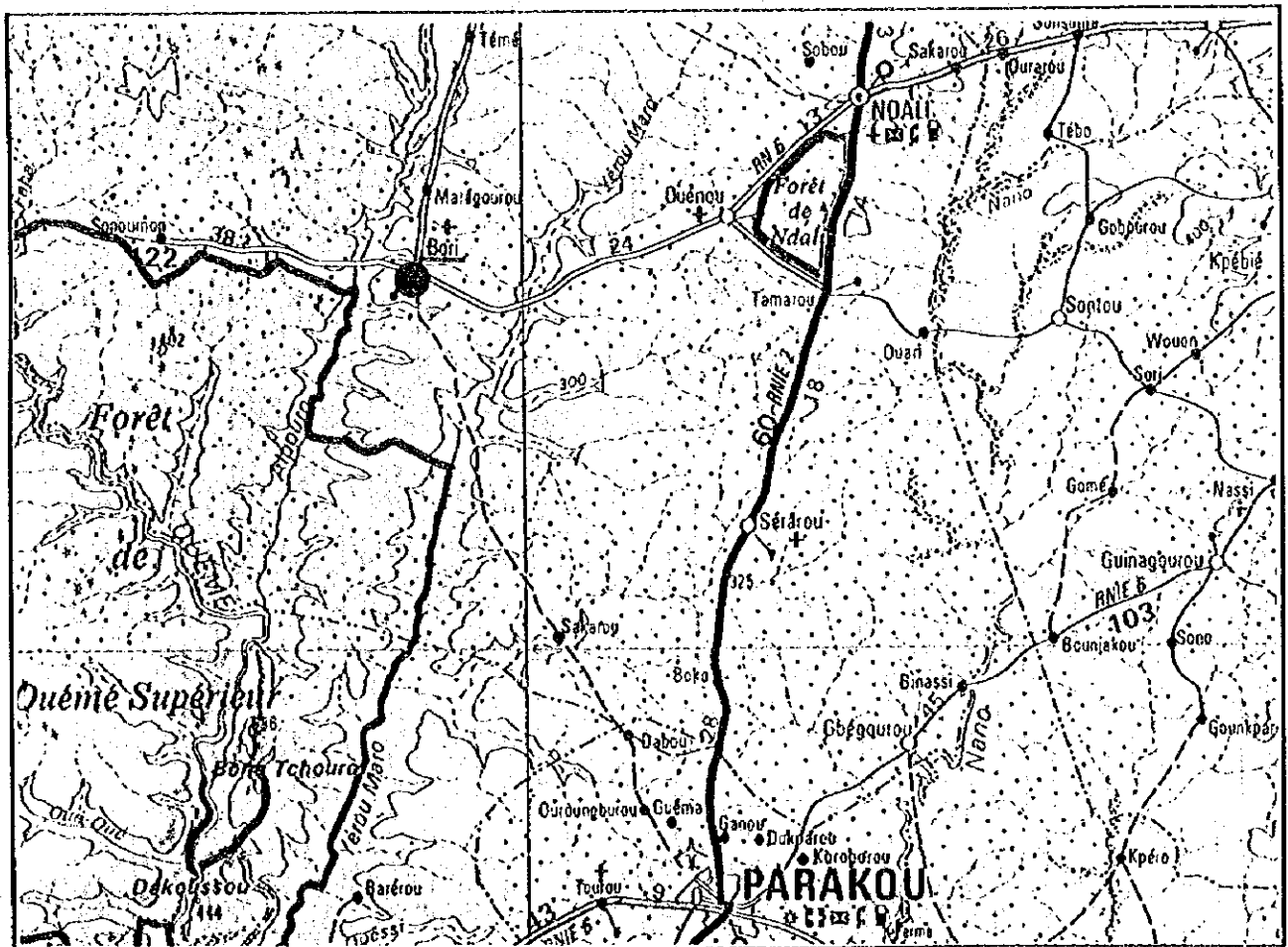
S=1:1,000

No.	県	郡	学 校 名
III-18	BORGOU	N'Dali	Bori

1. 調査概要


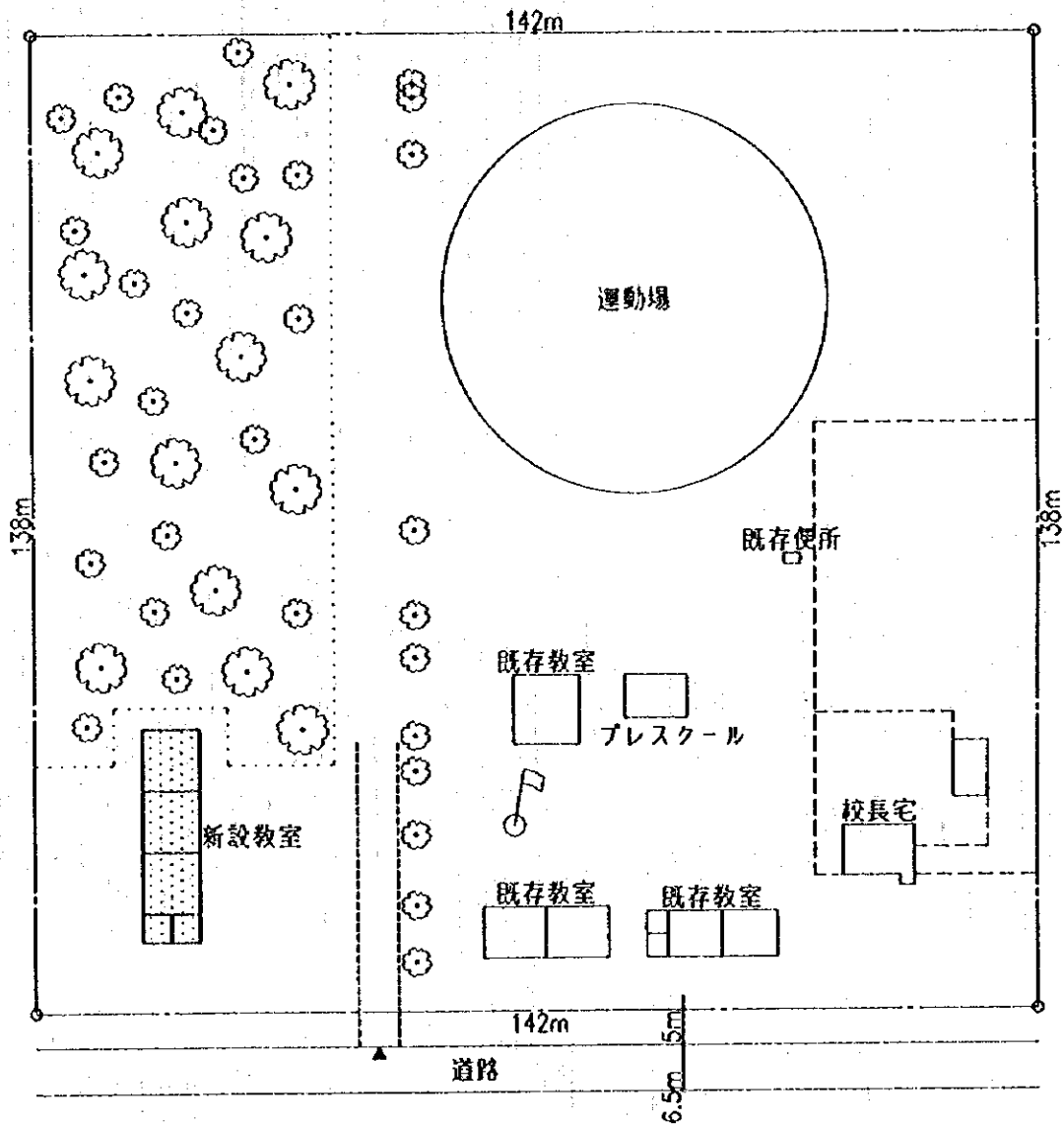
学 校 状 況	就学児童数	240		敷 地 状 況	アクセス道路状況	良好
	クラス数	6			敷地形状	平坦
	教員数	5			整地必要性	無
	教室数	既存	5		給水	無
工事途中		0	教 室	3		
そ の 他 施 設	校長室・倉庫・便所・校長住宅			実 施 施 設	校長室 + 倉庫	1
	プレスクール				便所 (ブース数)	0
					受水槽	0
					解体予定	無

2. 敷地案内図



1/500,000

III. BORGOU
 N'Dall
 No.18 Bor1



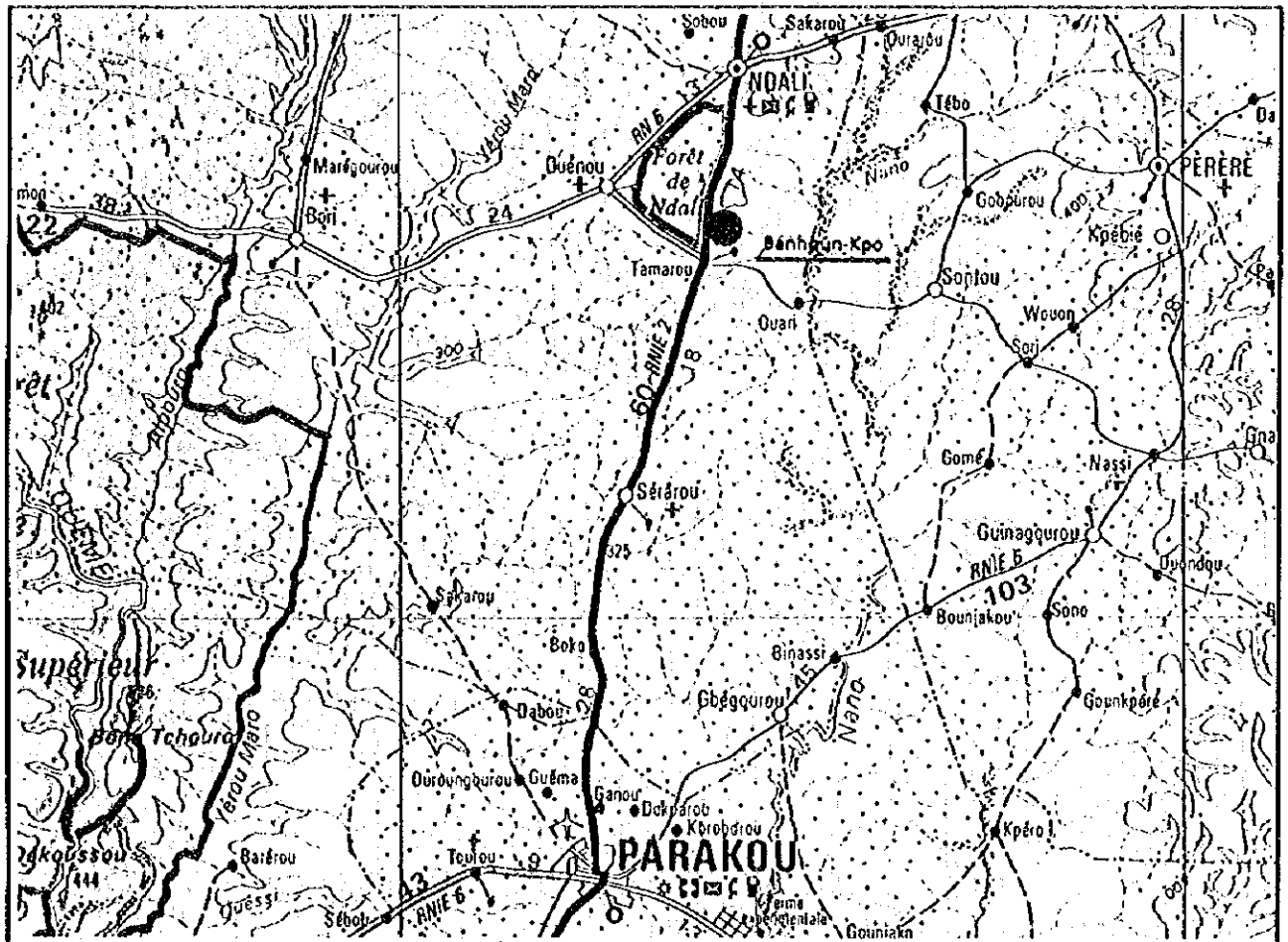
S=1:1,000

No.	県	郡	学校名
III-19	BORGOU	N'Dali	Banhoun-Kpo

1. 調査概要

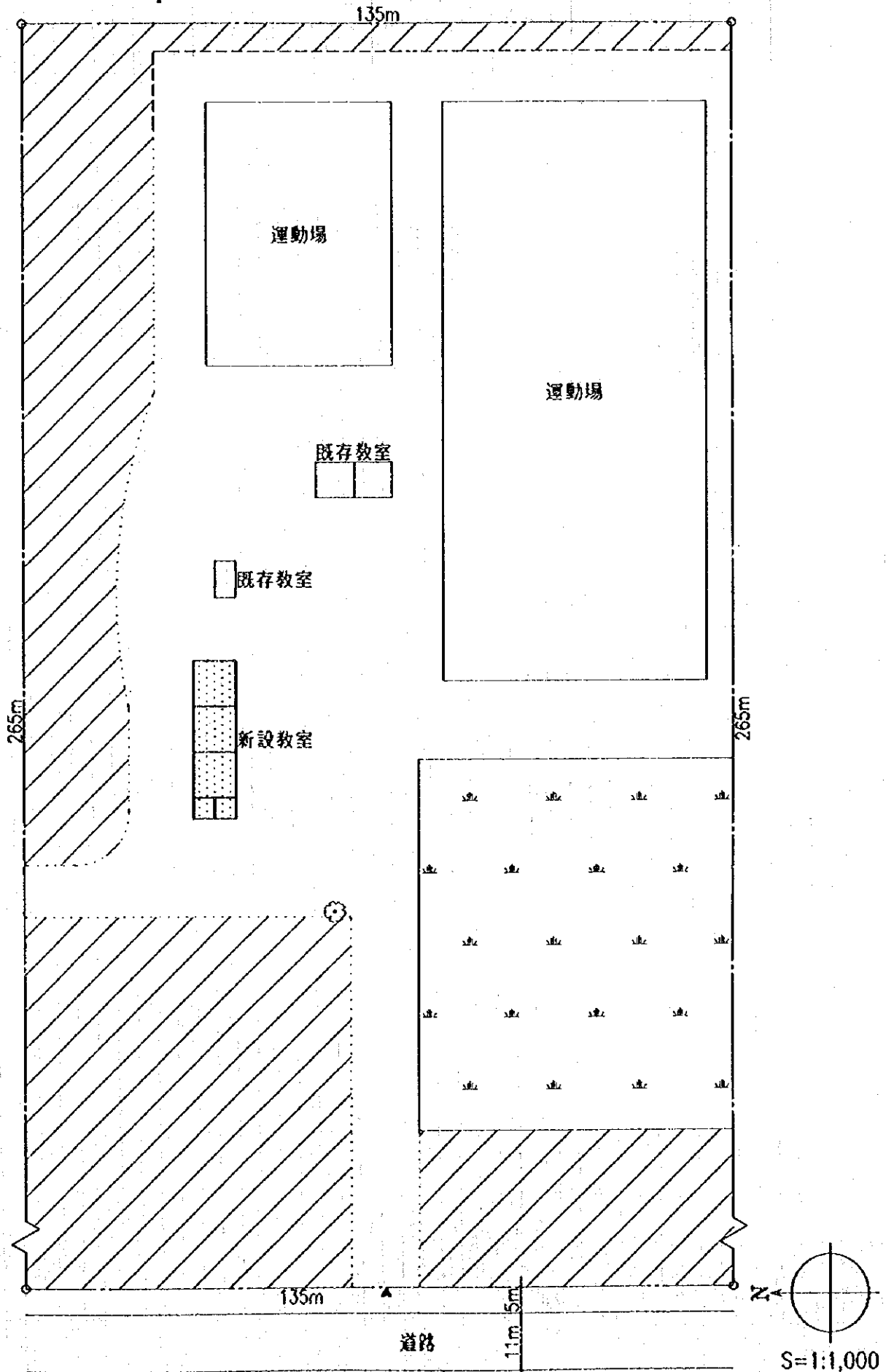
学校状況	就学児童数	163		敷地状況	アクセス道路状況	良好
	クラス数	3			敷地形状	平坦
	教員数	3			整地必要性	無
	教室数	既存	3		給水	無
		工事途中	0		教室	3
	その他施設	無			校長室+倉庫	1
			便所(ブース数)	0		
			受水槽	0		
			解体予定	無		

2. 敷地案内図



1/500,000

III. BORGOU
 N'Dali
 No.19 Banhoun-Kpo

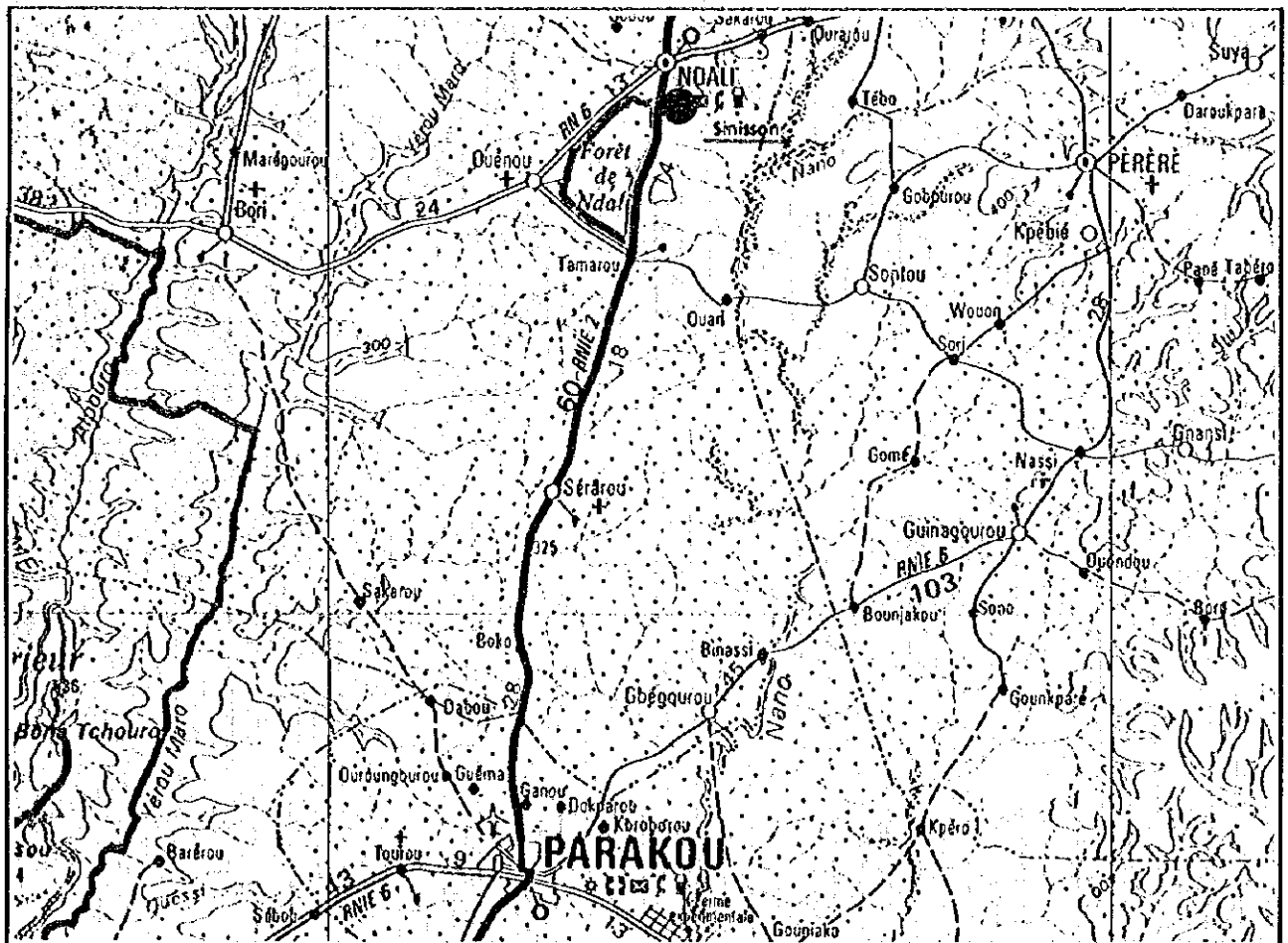


No.	県	郡	学校名
III-20	BORGOU	N'Dali	Sinisson

1. 調査概要

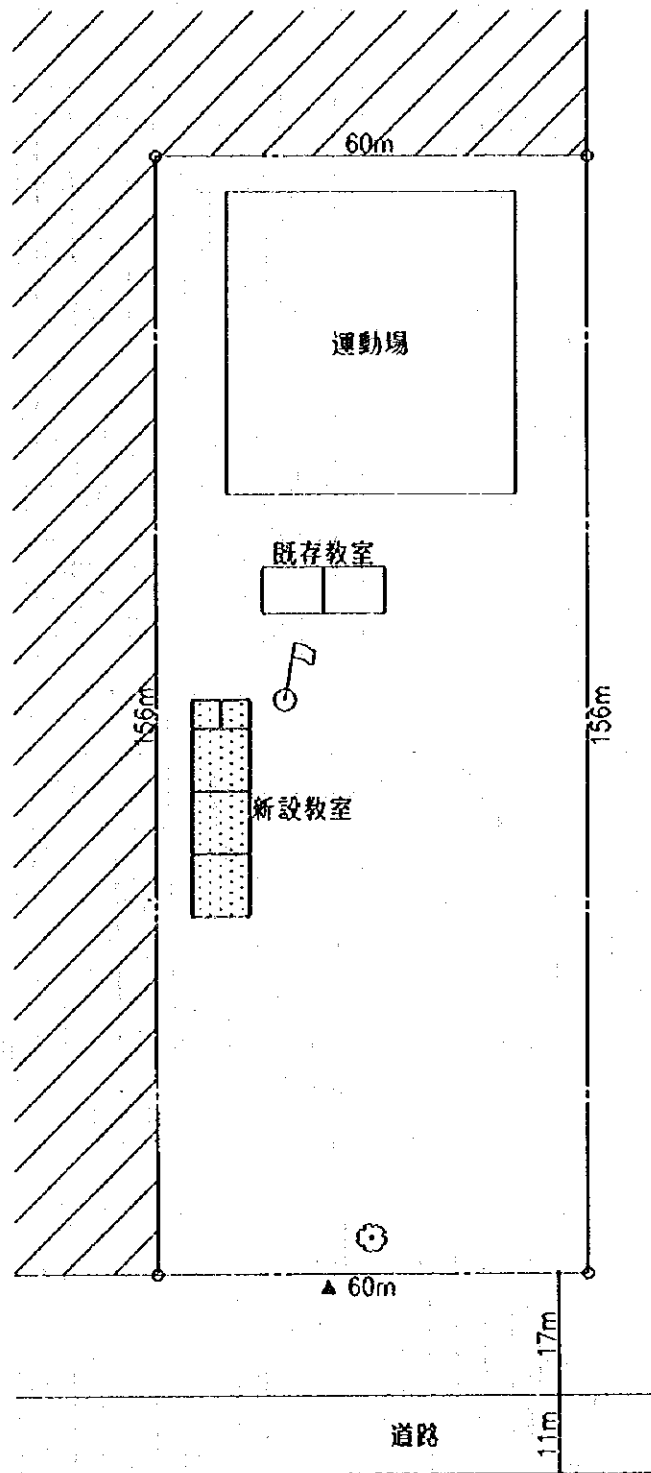
学校状況	就学児童数	74		敷地状況	アクセス道路状況	良好	
	クラス数	2			敷地形状	平坦	
	教員数	3			整地必要性	無	
	教室数	既存	2		給水	無	
		工事途中	0		教室	3	
	その他施設	無			校長室+倉庫	1	
					便所(ブース数)	0	
					受水槽	0	
					解体予定	無	

2. 敷地案内図



1/500,000

III. BORGOU
N'Dali
No.20 Sintsson

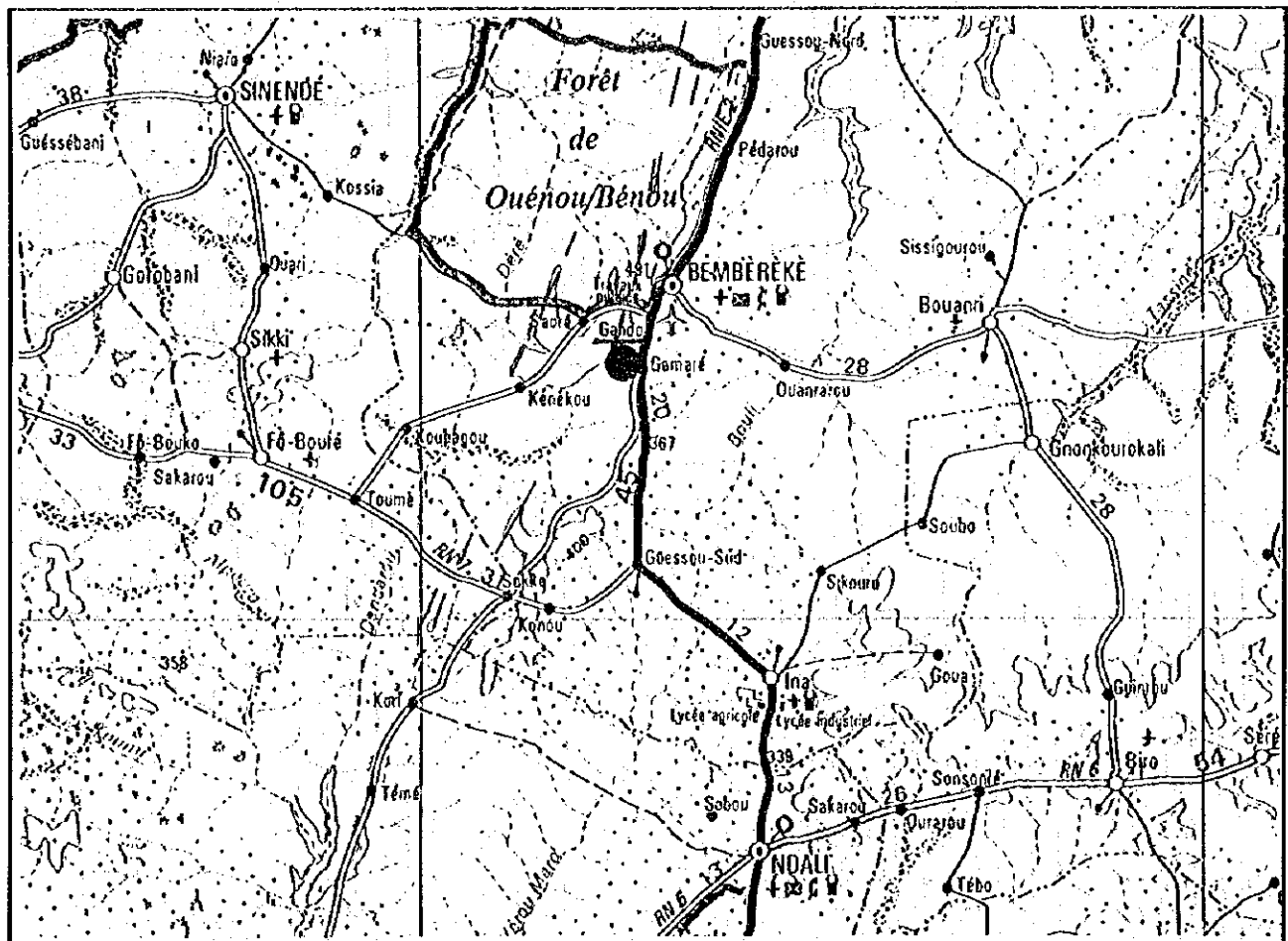


No.	県	郡	学 校 名
III-21	BORGOU	Bembéréké	Gando

1. 調査概要

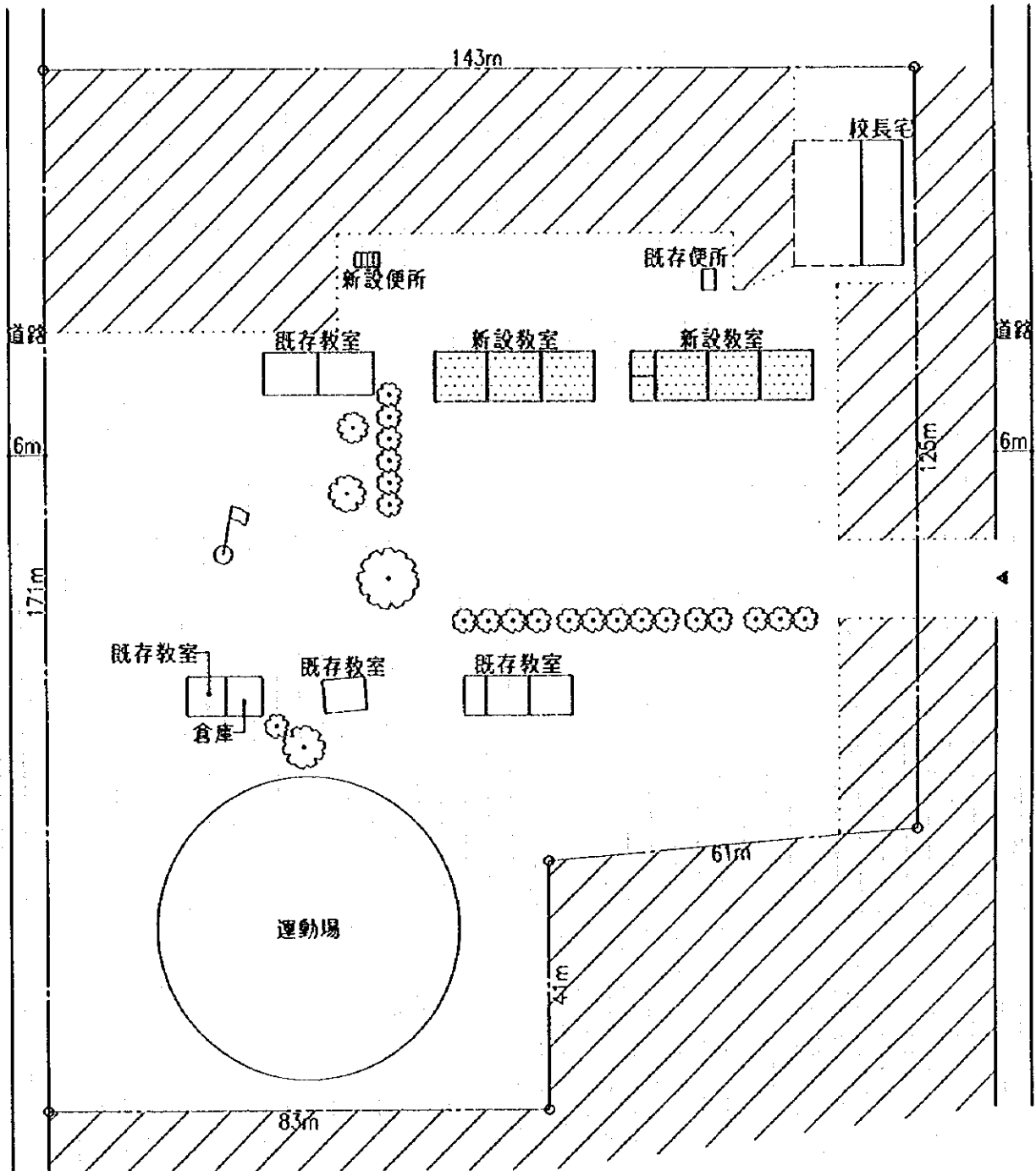
学 校 状 況	就学児童数	214		敷 地 状 況	アクセス道路状況	良好
	クラス数	6			敷地形状	平坦
	教員数	6			整地必要性	無
	教室数	既存	6		給水	無
		工事途中	0		教室	6
そ の 他 施 設	校長室・倉庫・便所・校長住宅			実 施 施 設	校長室+倉庫	1
					便所(ブース数)	4
					受水槽	0
					解体予定	無

2. 敷地案内図



1/500,000

III. BORGOU
 Bembéréké
 No.21 Gando



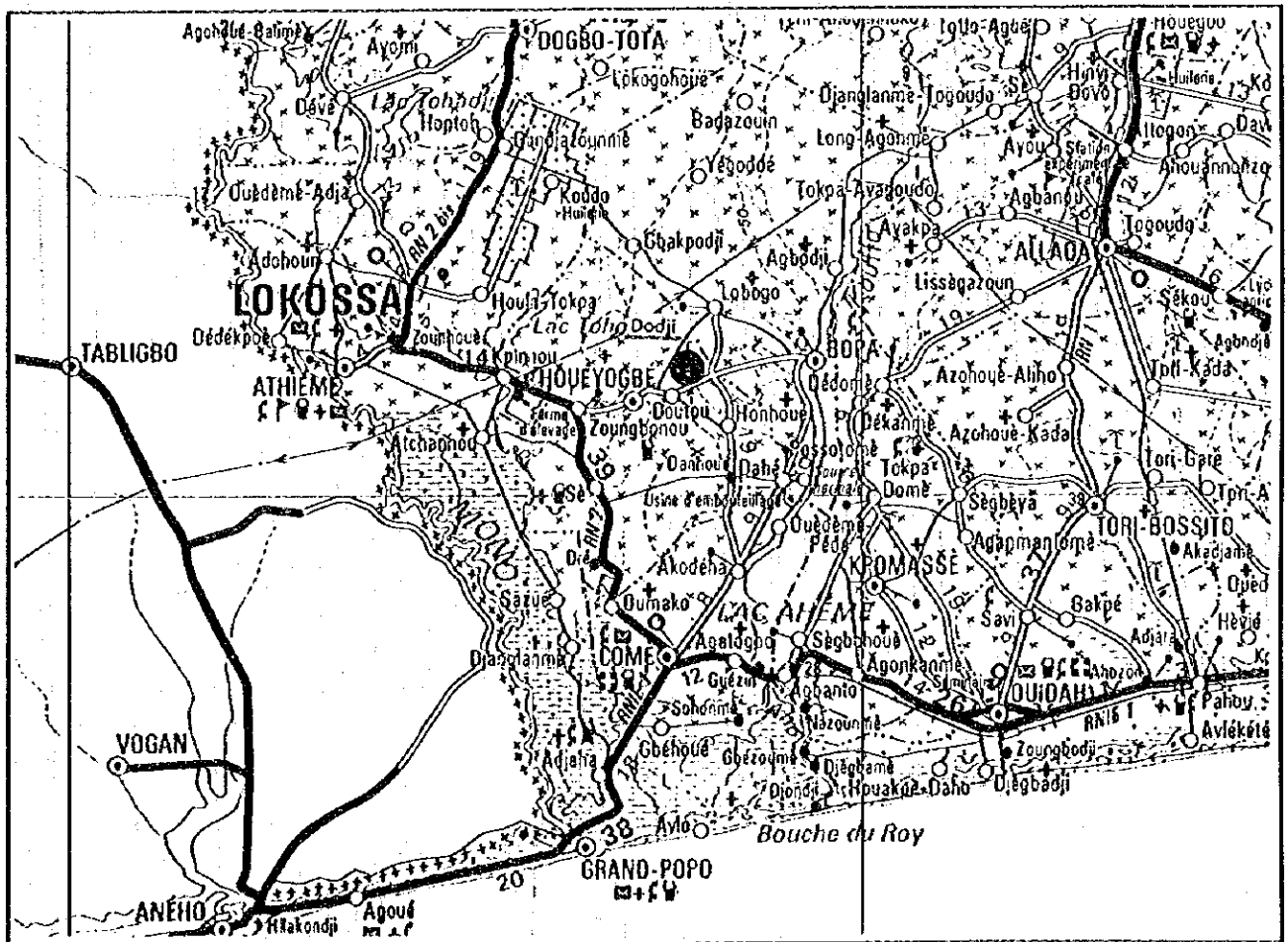
IV. MONO

No.	県	郡	学校名
IV-1	MONO	Sahoué-Houéyogbé	Dodji

1. 調査概要

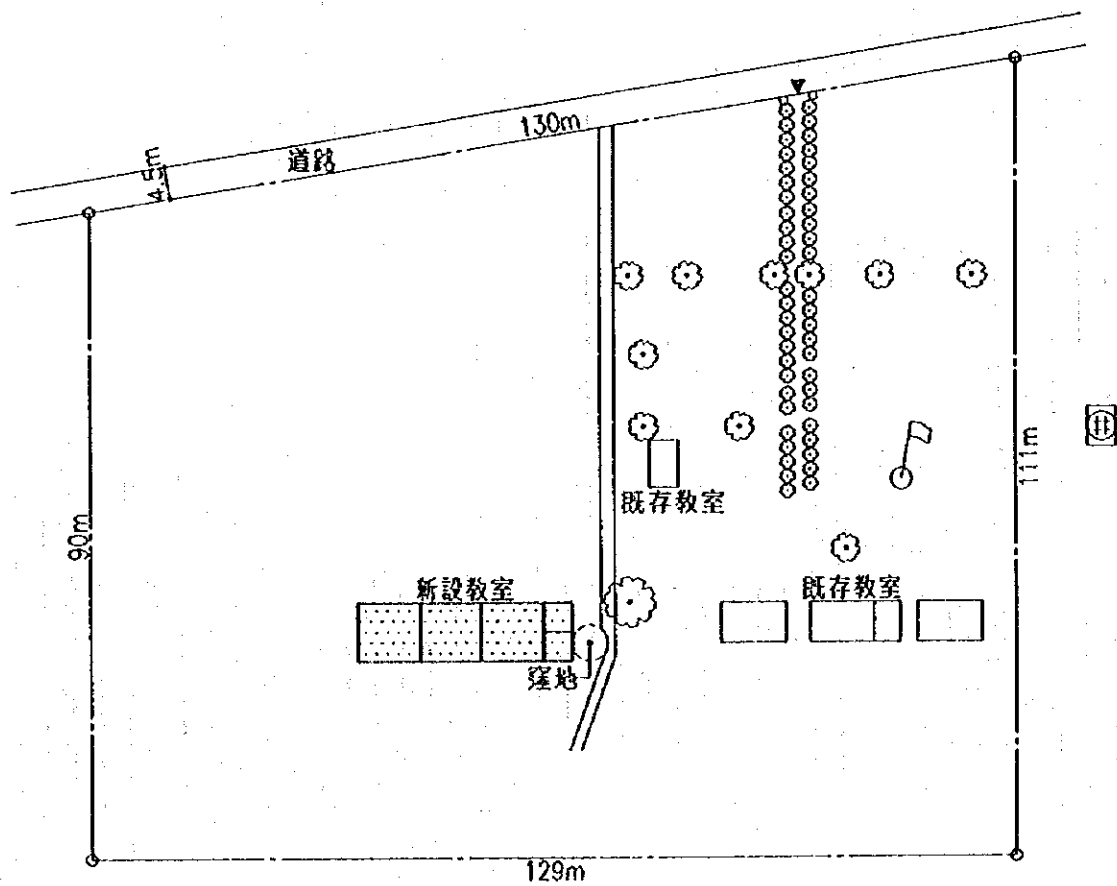
学校状況	就学児童数	246		敷地状況	アクセス道路状況	良好
	クラス数	5			敷地形状	平坦
	教員数	4			整地必要性	無
	教室数	既存	4		給水	無
		工事途中	0		教室	3
その他施設	校長室			実施施設	校長室+倉庫	1
					便所(ブース数)	0
					受水槽	0
					解体予定	無

2. 敷地案内図



1/500,000

IV. MONO
Sahoue-Houéyogbé
No.1 Dodji

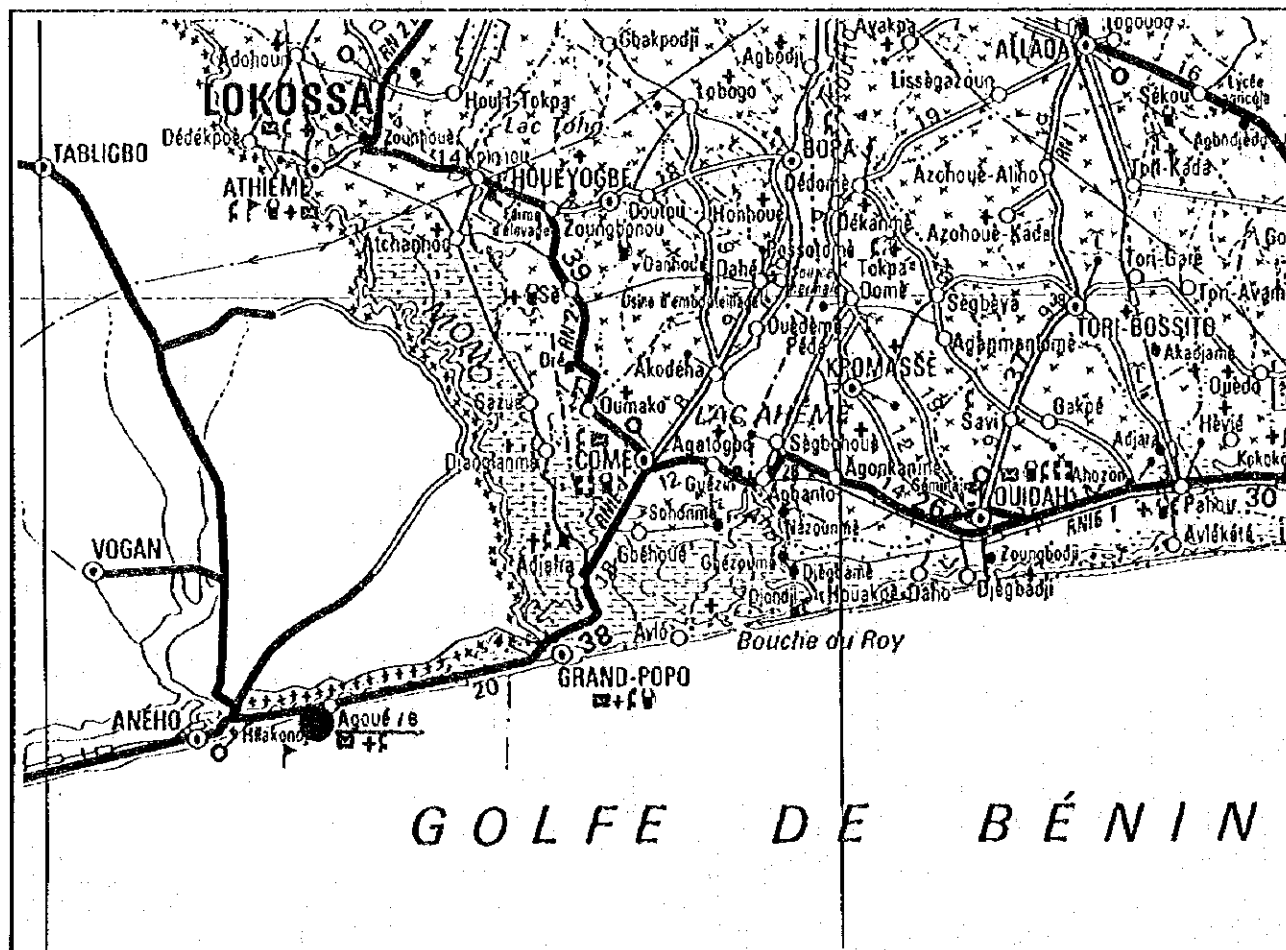


No.	県	郡	学 校 名
IV-2	MONO	Grand-Popo	Agoué/B

1. 調査概要

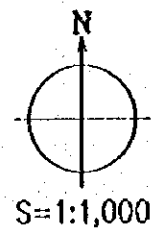
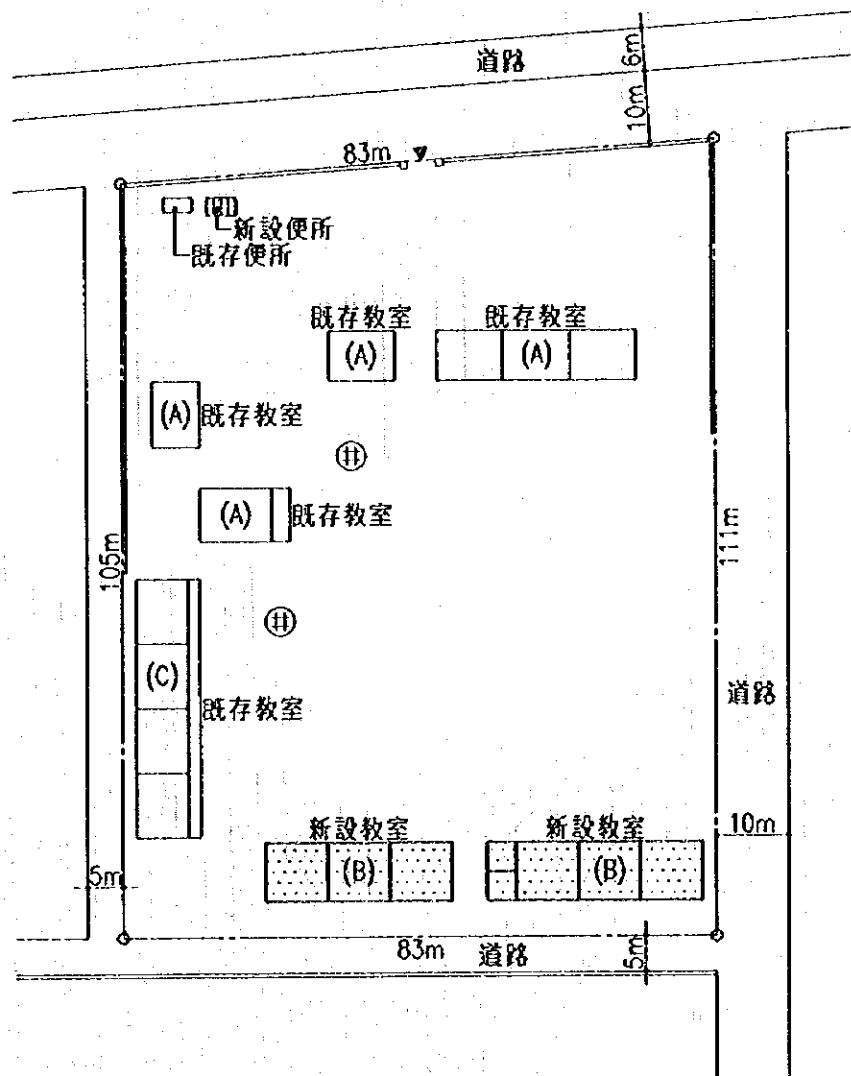
学 校 状 況	就学児童数	433		敷 地 状 況	アクセス道路状況	良好		
	クラス数	6			敷地形状	平坦		
	教員数	6			整地必要性	無		
	教室数	既存	0		給水	井戸		
		工事途中	0					
	そ の 他 施 設	敷地移転			実 施 施 設	教室	6	
		便所				校長室 + 倉庫	1	
		(同一敷地他校)				便所 (ブース数)	4	
						受水槽	0	
					解体予定	無		

2. 敷地案内図



1/500,000

IV. MONO
 Grand-Popo
 No.2 Agoué/B

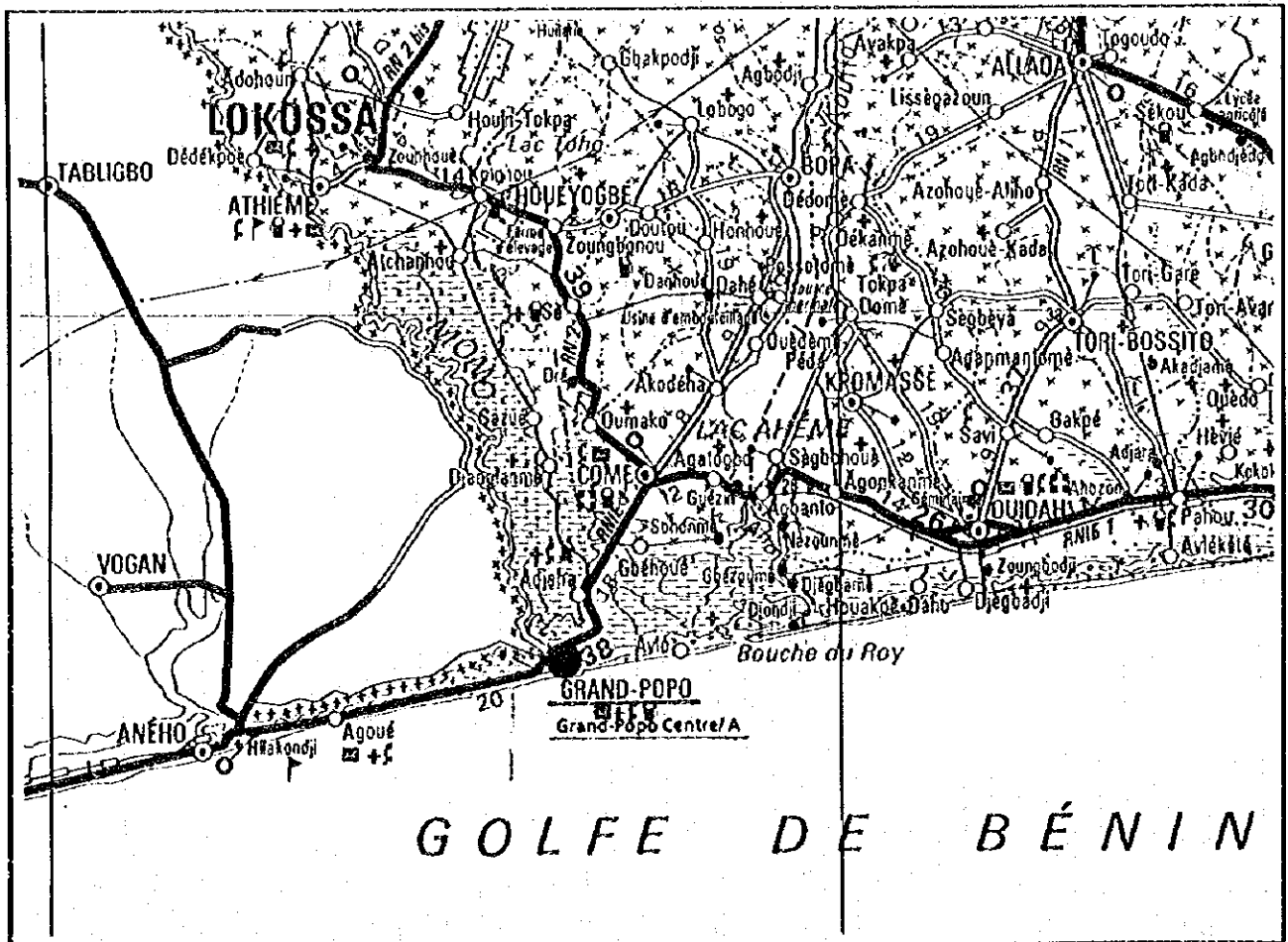


No.	県	郡	学 校 名
IV-3	MONO	Grand-Popo	Grand-Popo Centre/A

1. 調査概要

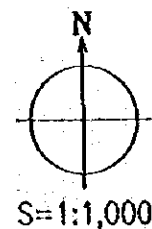
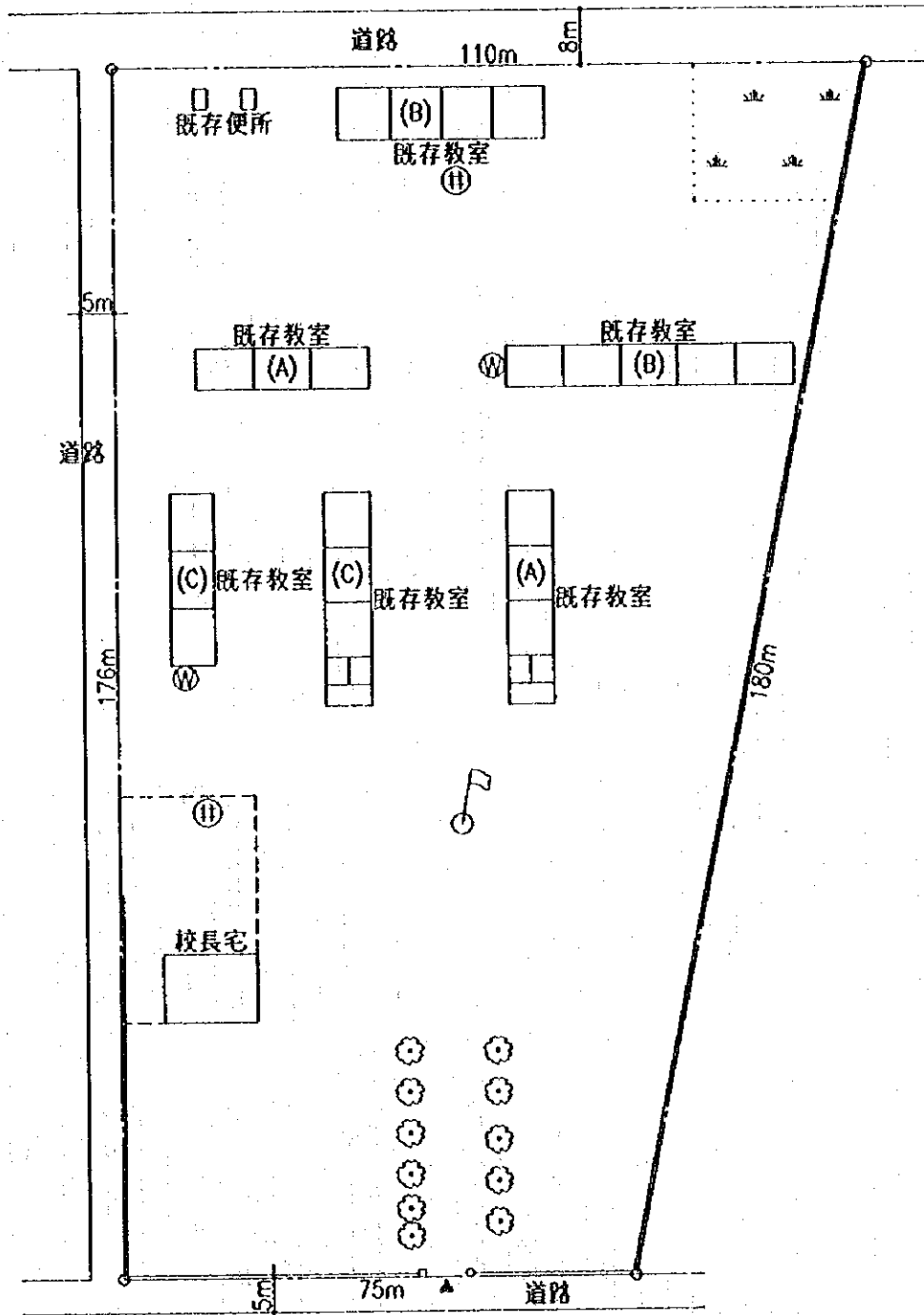
学 校 状 況	就学児童数	160		敷 地 状 況	アクセス道路状況	良好
	クラス数	6			敷地形状	平坦
	教員数	6			整地必要性	-
	教室数	既 存	6		給 水	市水・井戸
		工事途中	0			
そ の 他 施 設	校長室・倉庫・便所・校長住宅			実 施 施 設	教室	-
					校長室 + 倉庫	-
					便所 (ブース数)	-
					受 水 槽	-
					解 体 予 定	-

2. 敷地案内図



1/500,000

IV. MONO
 Grand-Popo
 No.3 Grand-Popo Centre/A

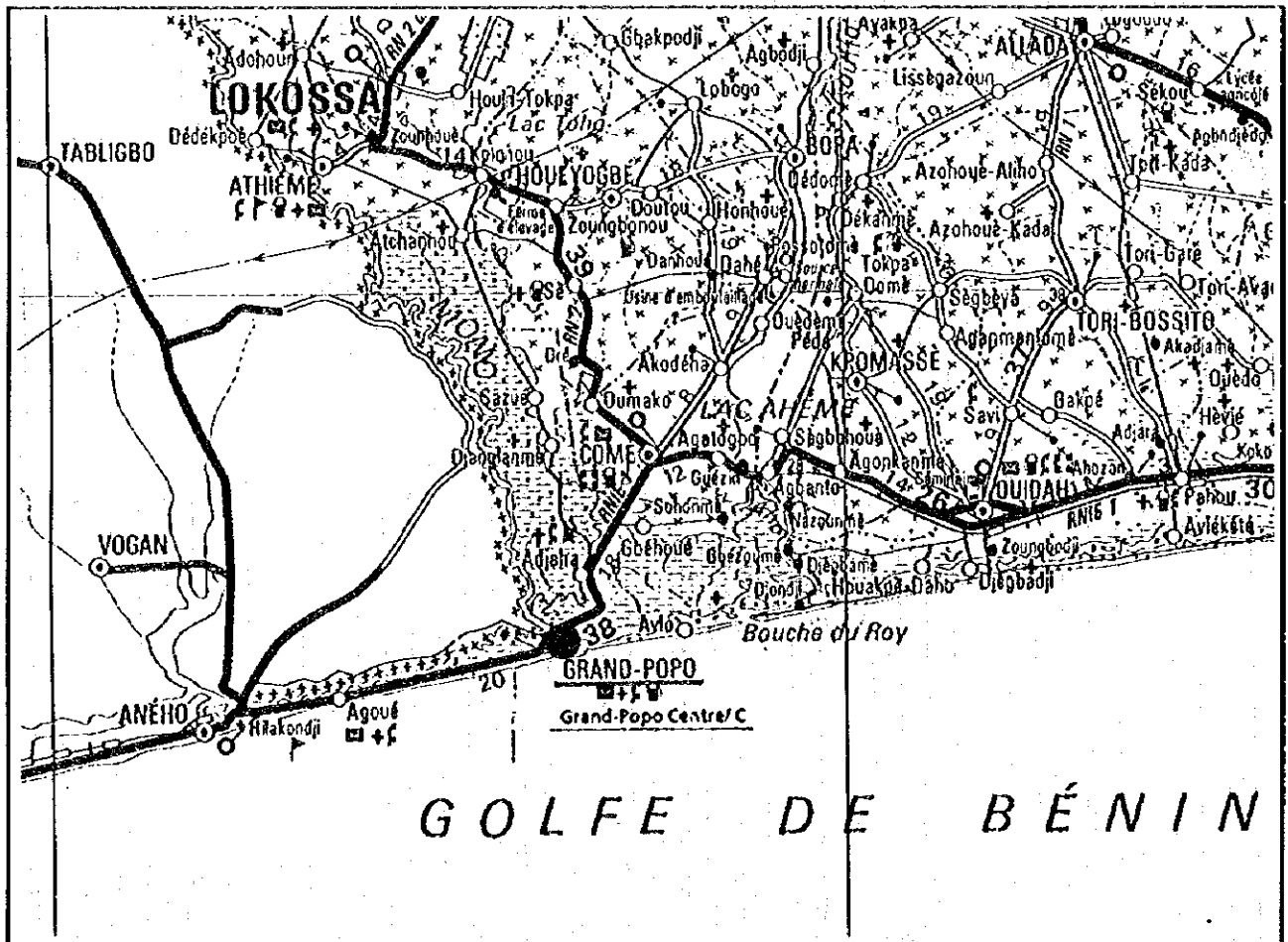


No.	県	郡	学 校 名
IV-4	MONO	Grand-Popo	Grand-Popo Centre/C

1. 調査概要

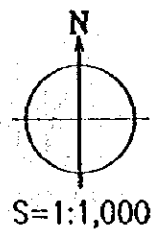
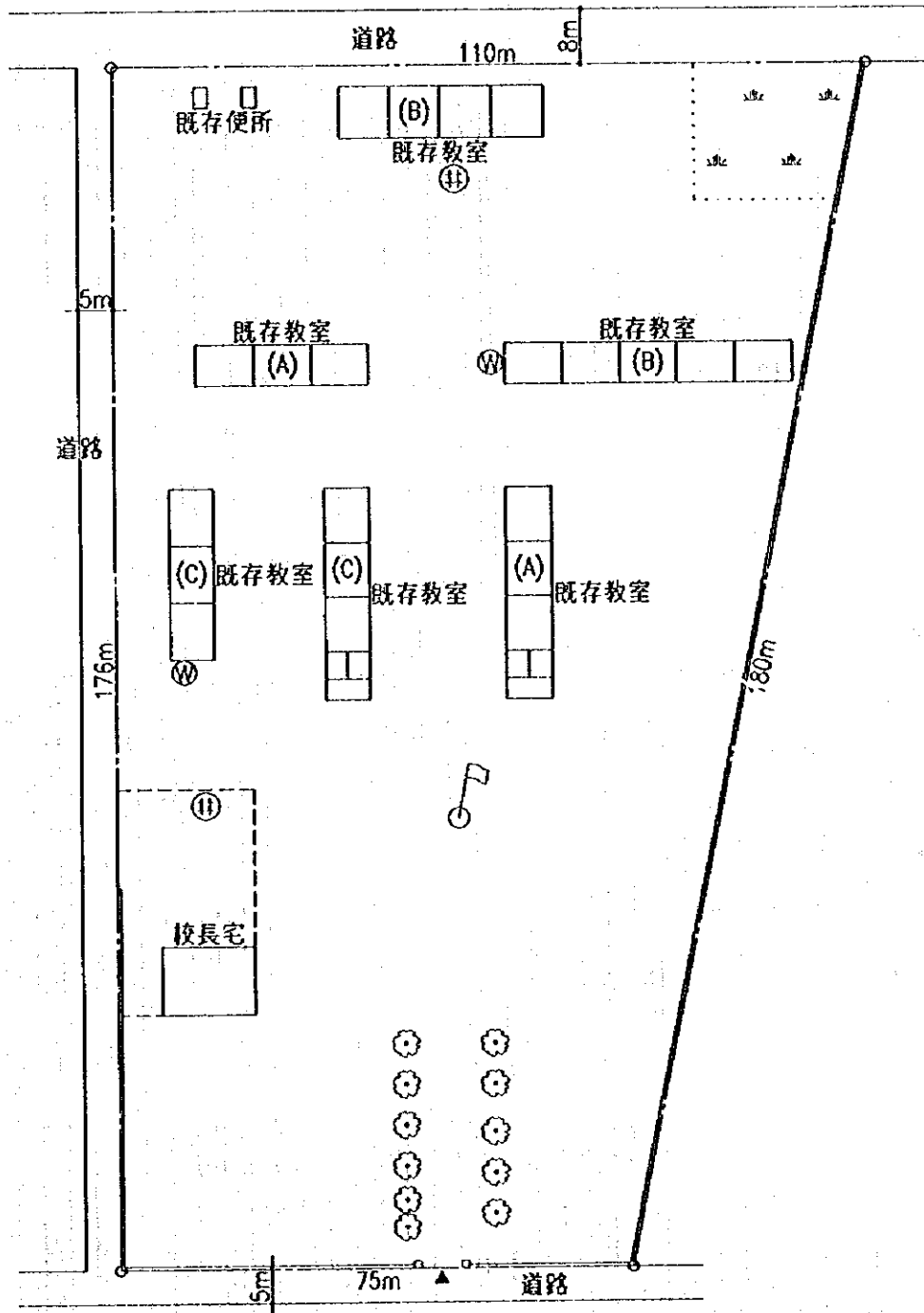
学 校 状 况	就学児童数	155		敷 地 状 况	アクセス道路状況	良好
	クラス数	6			敷地形状	平坦
	教員数	6			整地必要性	-
	教室数	既存	6		給 水	市水・井戸
工事途中		0	実 施 施 設	教 室	-	
そ の 他 施 設	校長室・倉庫・便所・校長住宅			校長室+倉庫	-	
				便所(ブース数)	-	
				受 水 槽	-	
				解 体 予 定	-	

2. 敷地案内図



1/500,000

IV. MONO
 Grand-Popo
 No.4 Grand-Popo Centre/C

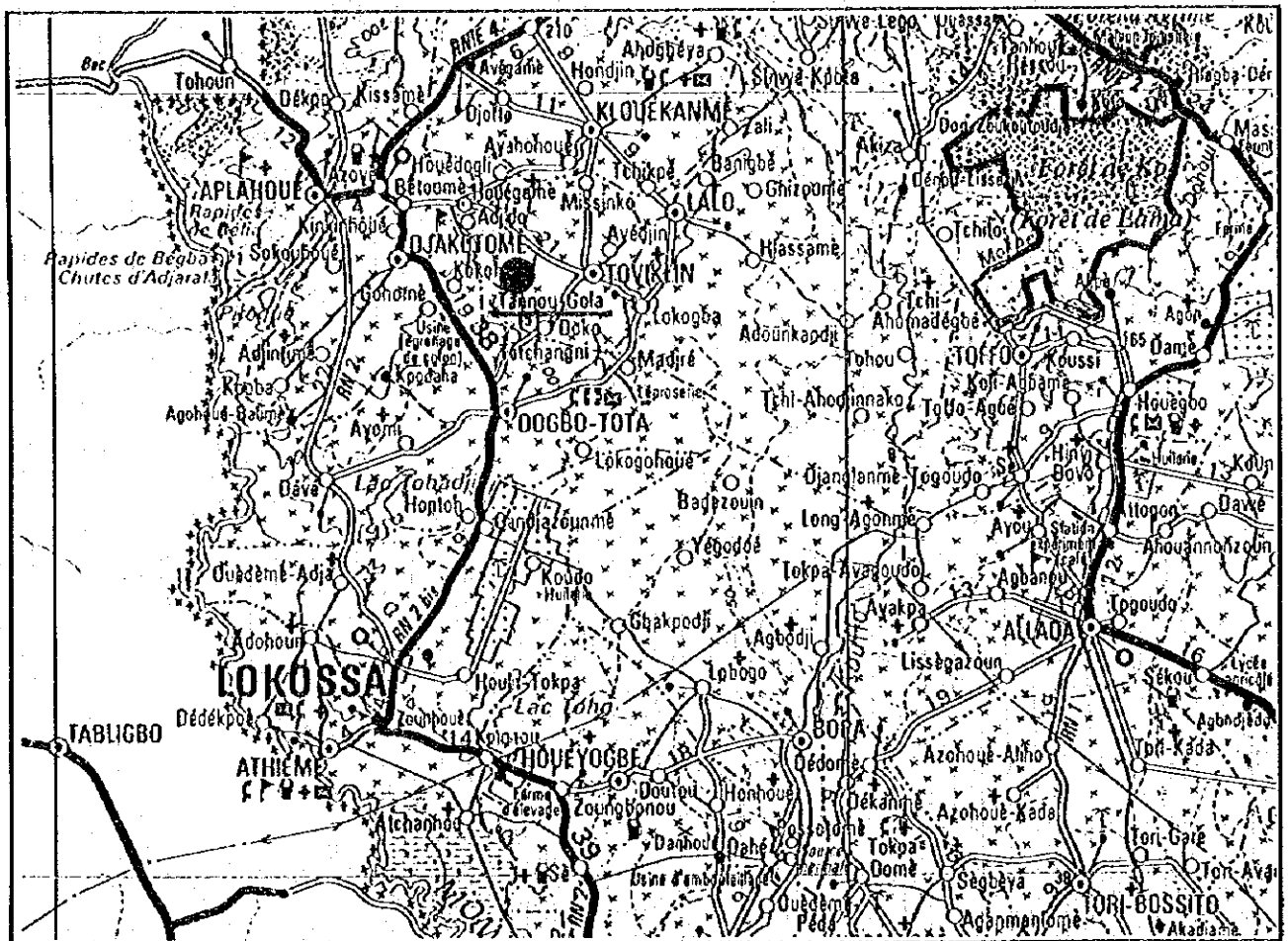


No.	県	郡	学 校 名
IV-5	MONO	Tovinklin	Tanougola

1. 調査概要

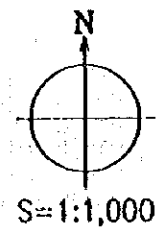
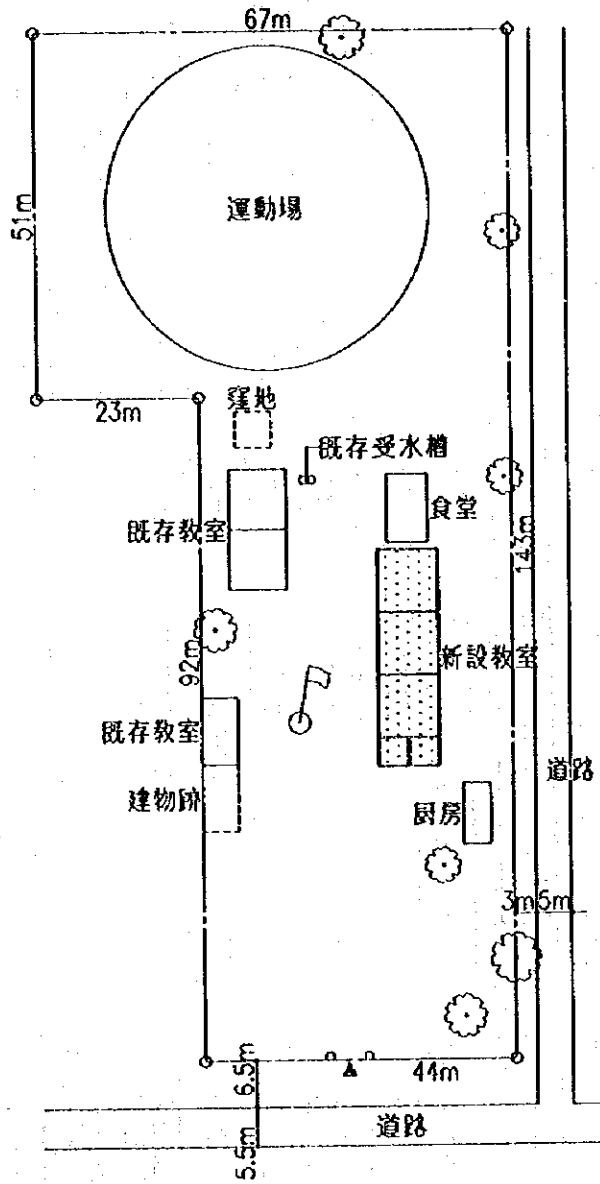
学 校 状 況	就学児童数	237		敷 地 状 況	アクセス道路状況	良好
	クラス数	3			敷地形状	やや傾斜
	教員数	3			整地必要性	無
	教室数	既 存	3		給 水	無
		工事途中	0		教 室 数	3
そ の 他 施 設	食堂・厨房・水槽（蓋無し）			実 施 施 設	校長室＋倉庫	1
					便所（ブース数）	0
					受 水 槽	0
					解 体 予 定	無

2. 敷地案内図



1/500,000

IV. MONO
Tovinklin
No.5 Tanougola

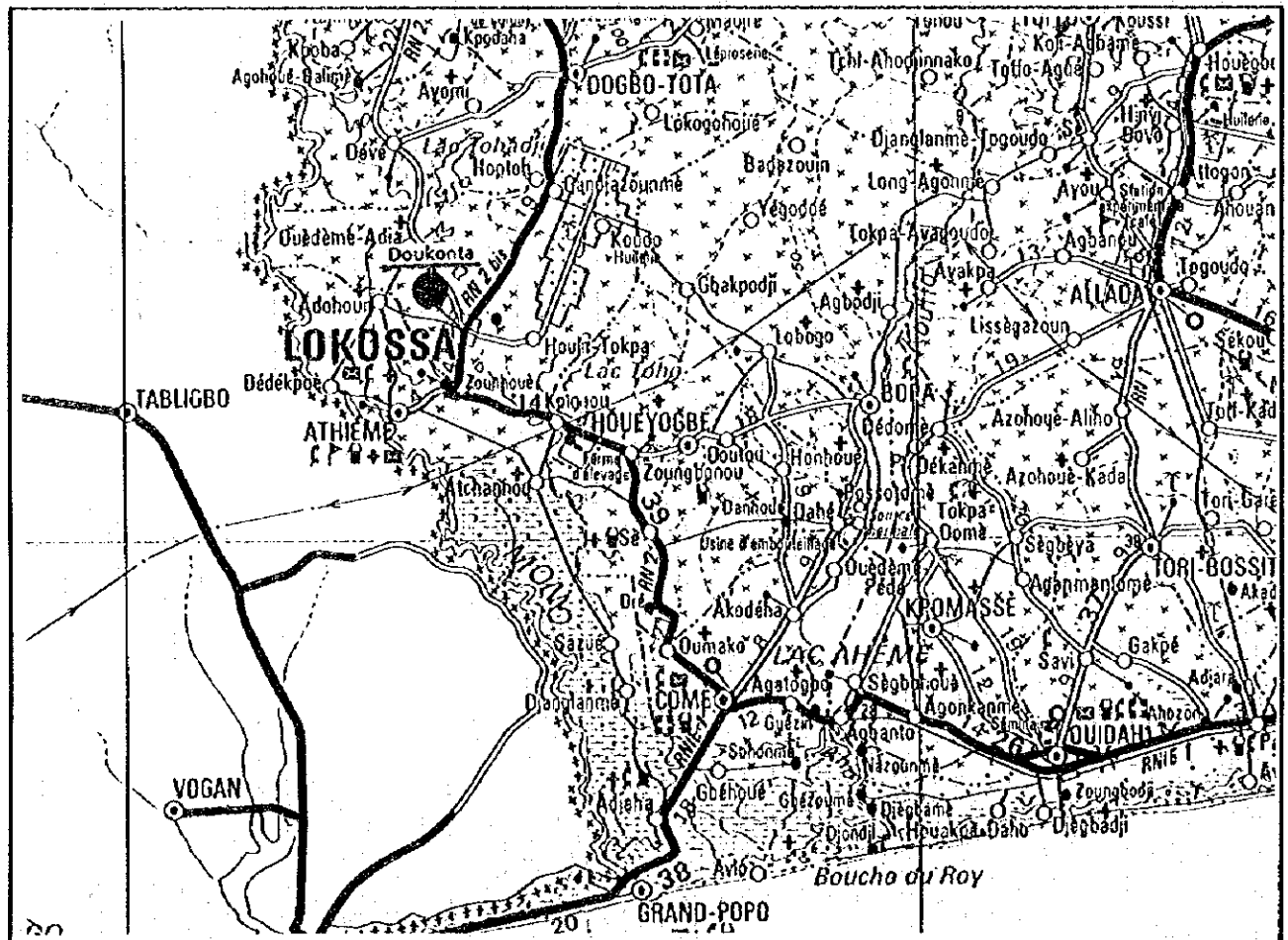


No.	県	郡	学校名
IV-6	MONO	Lokossa	Doukonta

1. 調査概要

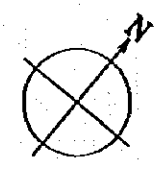
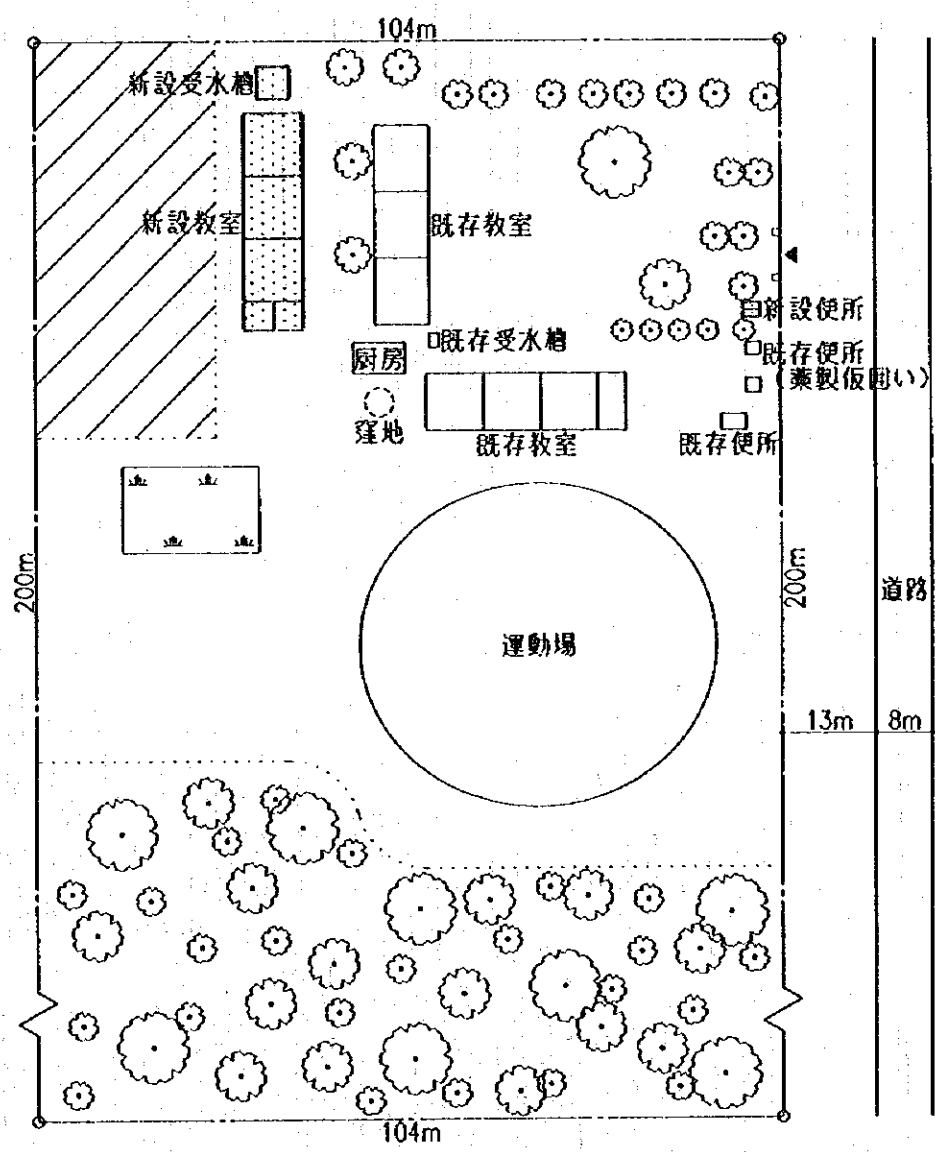
学校状況	就学児童数	343		敷地状況	アクセス道路状況	良好
	クラス数	6			敷地形状	平坦
	教員数	6			整地必要性	無
	教室数	既存	6		給水	無
		工事途中	0			
	その他施設	校長室・厨房・便所・仮便所			実施施設	教室
水槽（蓋無し）			校長室＋倉庫	1		
			便所（ブース数）	2		
			受水槽	1		
			解体予定	無		

2. 敷地案内図



1/500,000

IV. MONO
Lokossa
No.6 Doukonta



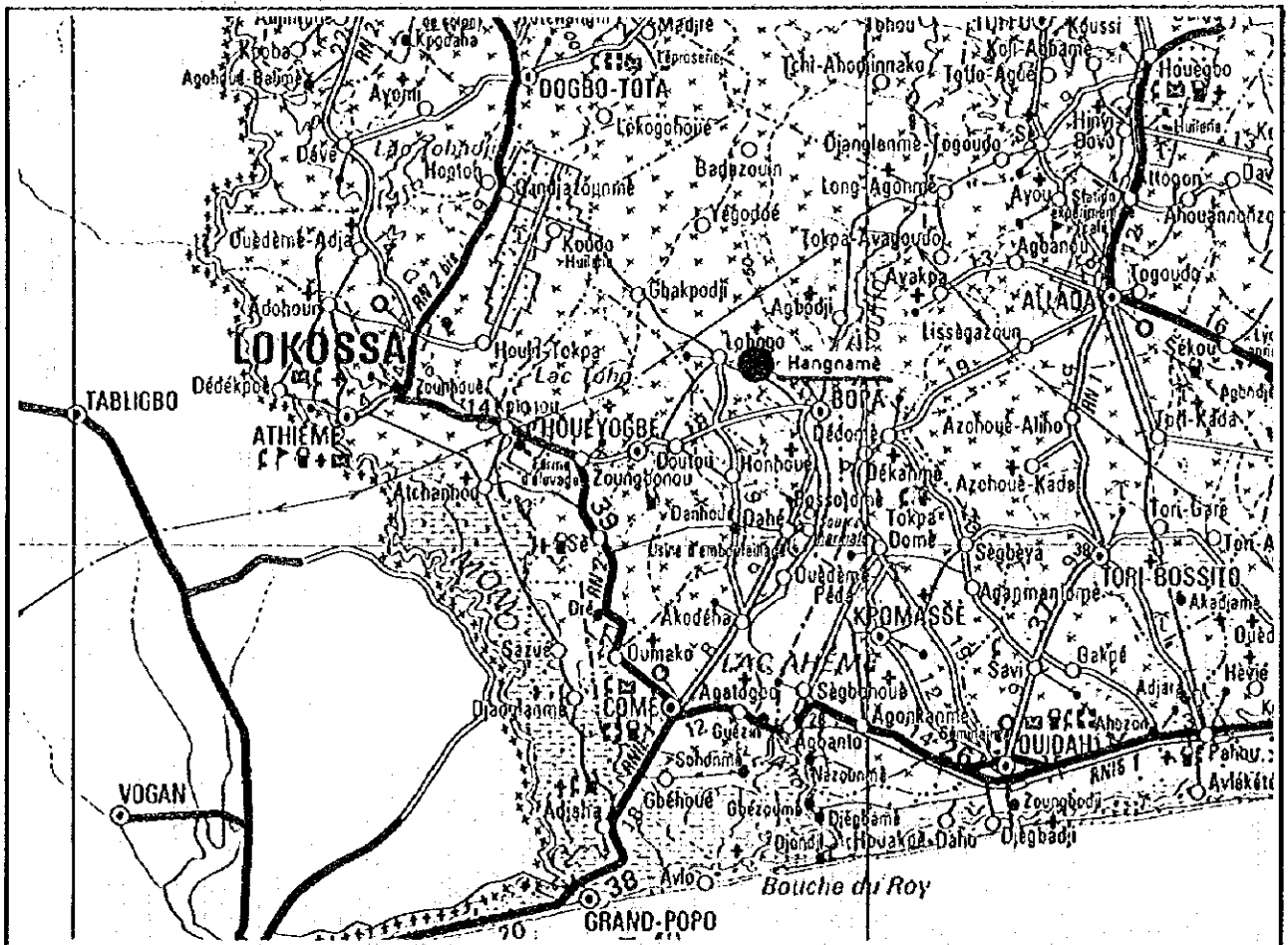
S=1:1,000

No.	県	郡	学 校 名
IV-7	MONO	Bopa	Hangnamè

1. 調査概要

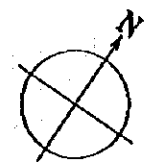
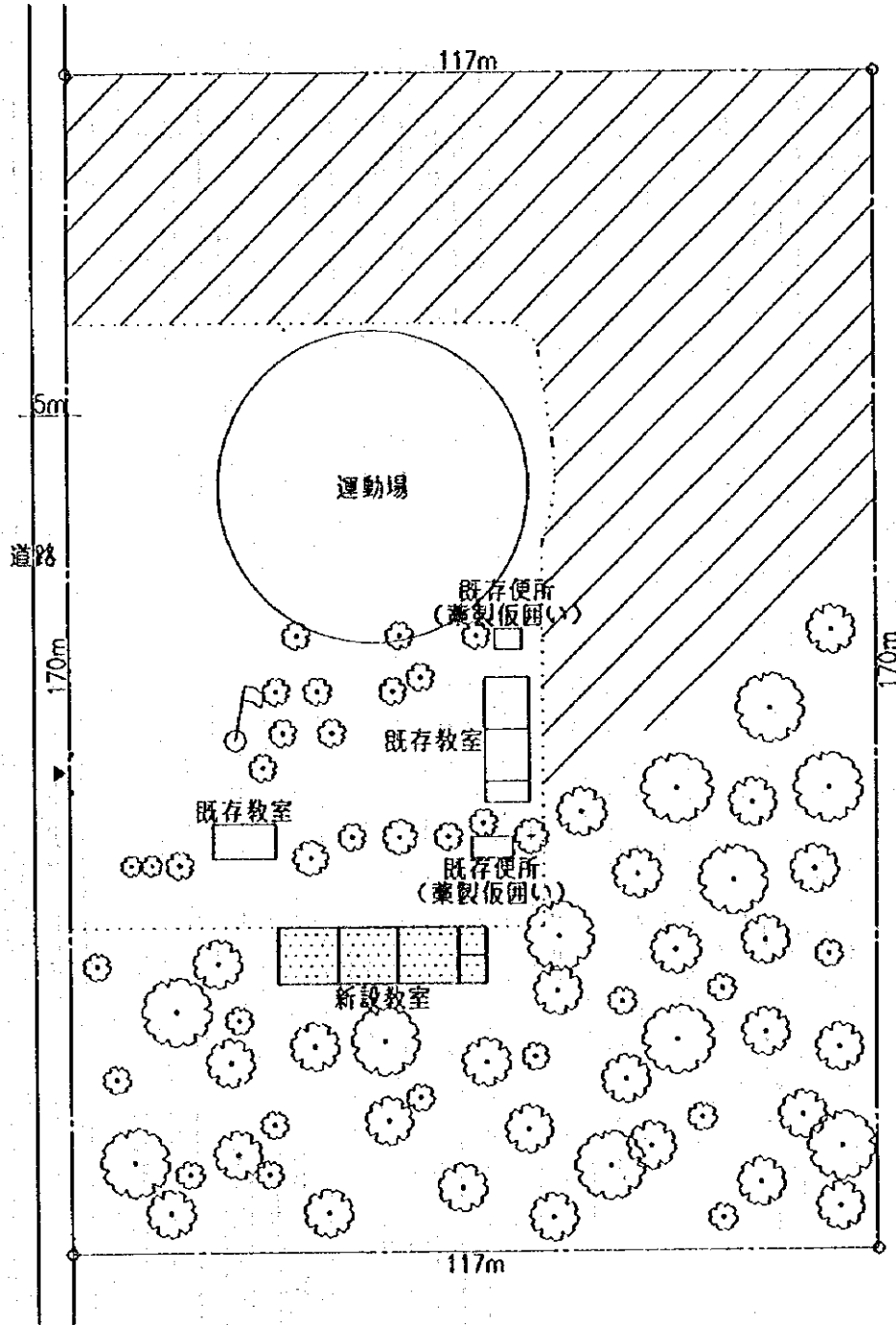
学 校 状 況	就学児童数	203		敷 地 状 況	アクセス道路状況	良好
	クラス数	4			敷地形状	やや傾斜
	教員数	3			整地必要性	無
	教室数	既存	3		給水	無
		工事途中	0		実 施 施 設	教室
	そ の 他 施 設	校長室・仮便所				校長室+倉庫
		便所(ブース数)	0			
		受水槽	0			
		解体予定	無			

2. 敷地案内図



1/500,000

IV. MONO
Bopa
No.7 Hangnamè



S=1:1,000

No.	県	郡	学校名
IV-8	MONO	Bopa	Akokpanawa

1. 調査概要

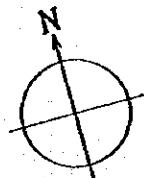
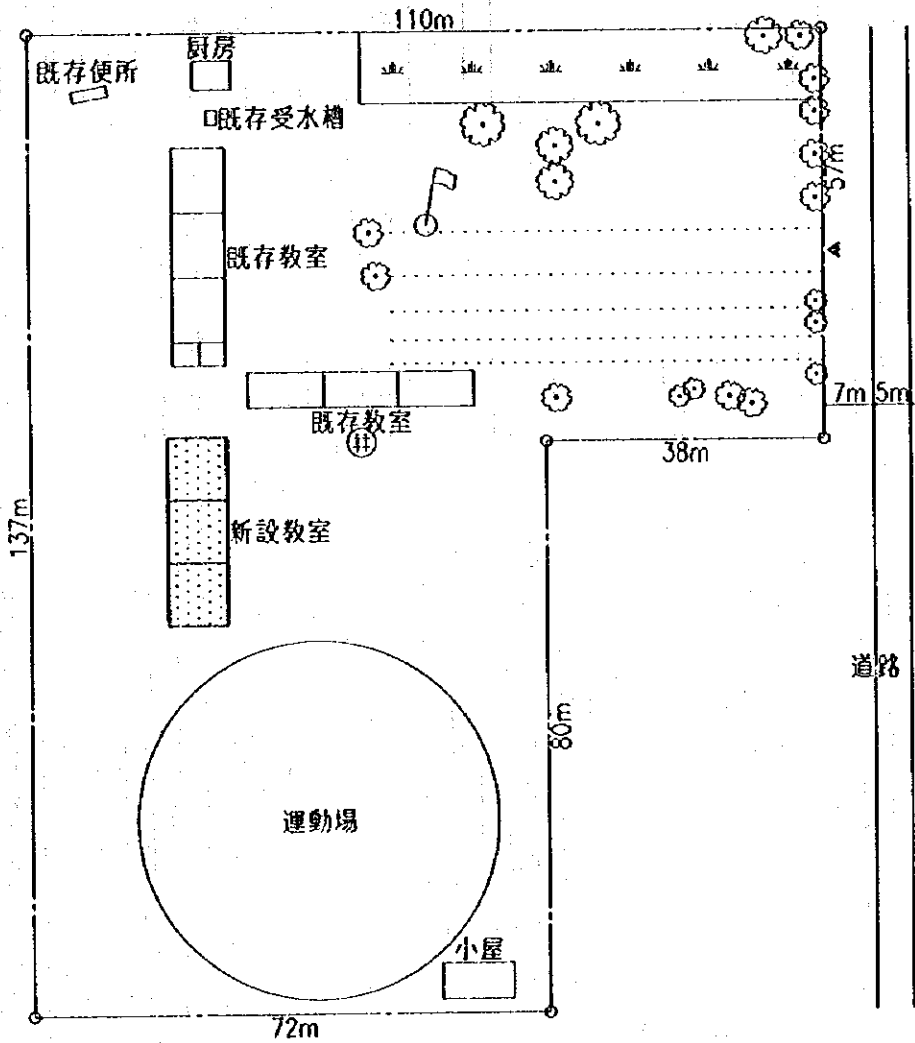
学校状況	就学児童数	304		敷地状況	アクセス道路状況	良好
	クラス数	6			敷地形状	傾斜
	教員数	6			整地必要性	無
	教室数	既存	6		給水	井戸
		工事途中	0		教室	3
	その他施設	校長室・倉庫・厨房・便所・小屋			校長室+倉庫	0
		水槽(蓋無し)			便所(ブース数)	0
					受水槽	0
					解体予定	無

2. 敷地案内図



1/500,000

IV. MONO
 Bopa
 No.8 Akokpanawa



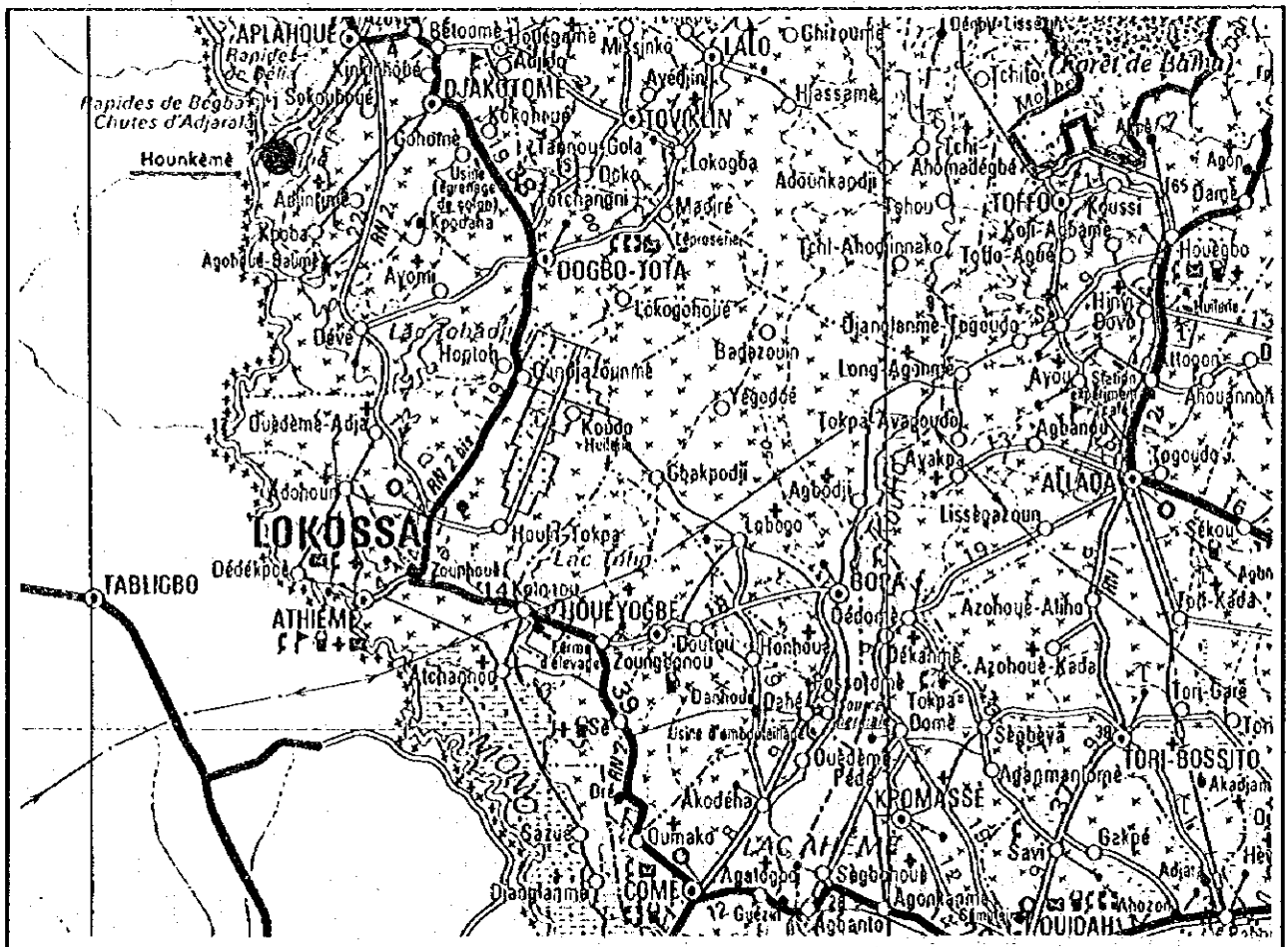
S=1:1,000

No.	県	郡	学 校 名
IV-9	MONO	Djakotomey	Houнкemé

1. 調査概要

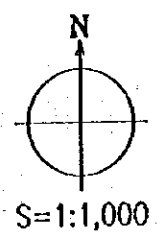
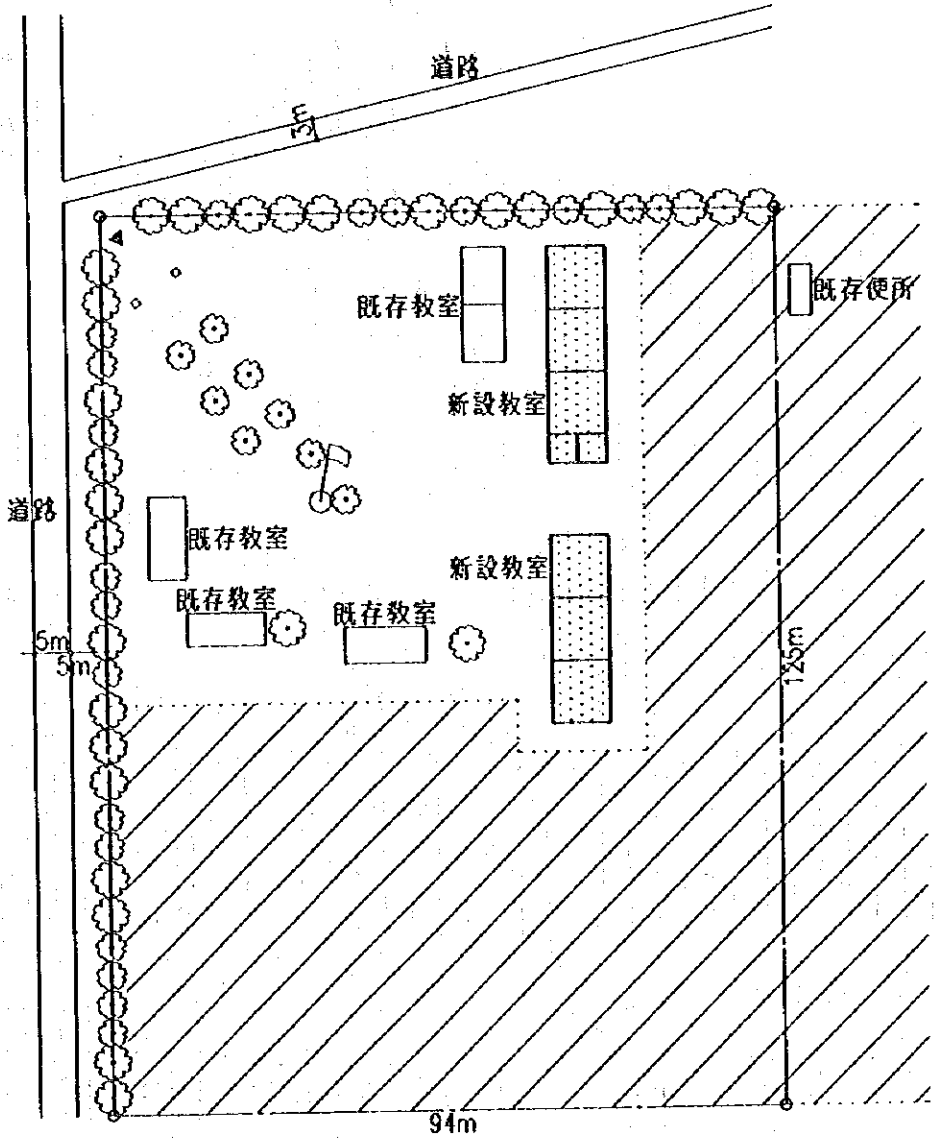
学 校 状 況	就学児童数	341		敷 地 状 況	アクセス道路状況	良好
	クラス数	6			敷地形状	平坦
	教員数	6			整地必要性	無
	教室数	既 存	5		給 水	無
		工事途中	0		教 室	6
	そ の 他 施 設	無			校長室+倉庫	1
			便所(ブース数)	0		
			受 水 槽	0		
			解体予定	無		

2. 敷地案内図



1/500,000

IV. MONO
 Djakotomey
 No.9 Hounkèmè

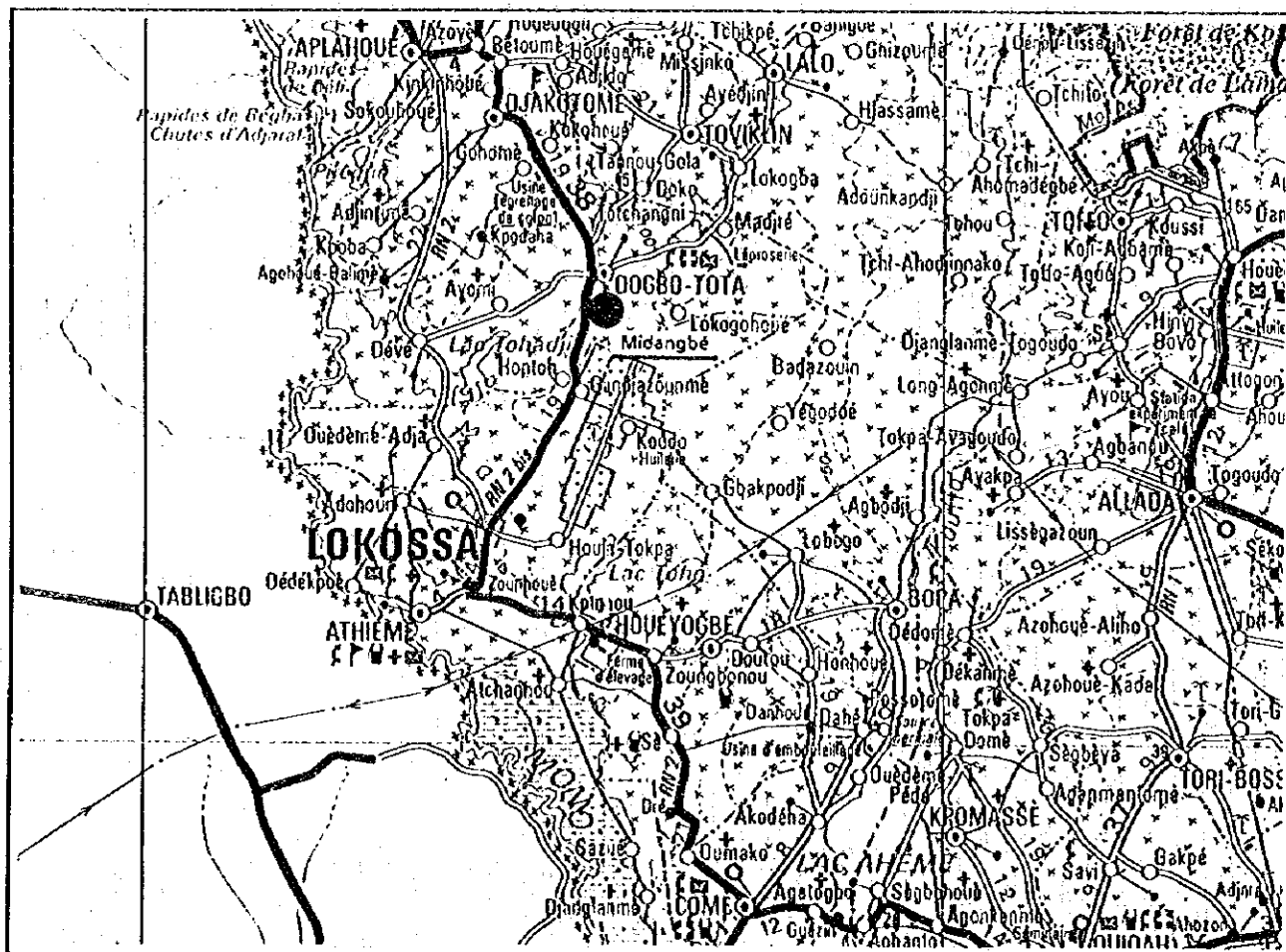


No.	県	郡	学 校 名
IV-10	MONO	Dogbo-Tota	Midangbé

1. 調査概要

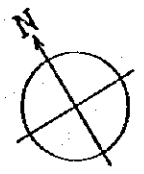
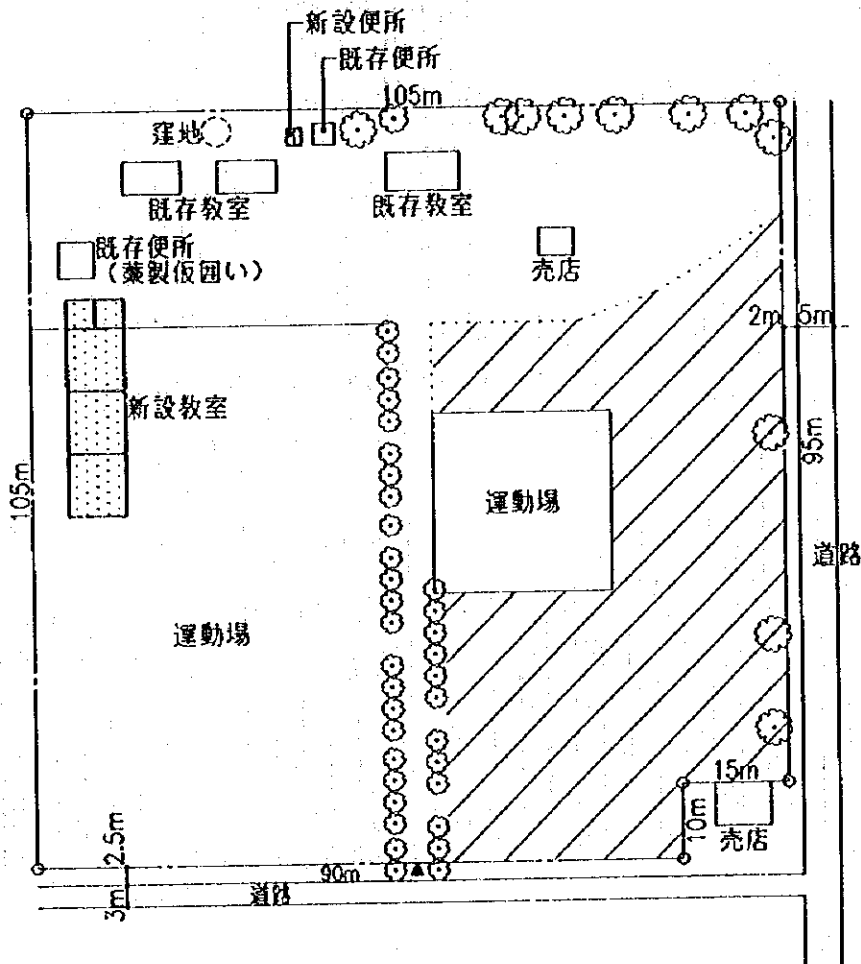
学 校 状 況	就学児童数	144		敷 地 状 況	アクセス道路状況	良好	
	クラス数	3			敷地形状	やや傾斜	
	教員数	3			整地必要性	無	
	教室数	既存	3		実 施 施 設	給水	無
		工事途中	0			教室	3
	そ の 他 施 設	便所・仮便所・売店				校長室＋倉庫	1
		便所（ブース数）	2				
		受水槽	0				
		解体予定	無				

2. 敷地案内図



1/500,000

IV. MONO
 Dogbo-Tota
 No.10 Midangbé



S=1:1,000