

No. 01

ベナン共和国  
小学校建設計画  
基本設計調査報告書

別冊

平成8年6月

JICA LIBRARY



J 1129935 11

国際協力事業団

株式会社 石本建築事務所・株式会社 梓設計

調無二  
CR (3)  
96-131


ベナン共和国 小学校建設計画基本設計調査報告書 (別冊)

平成8年6月

502  
246  
GRT

LIBRARY  
55-124







1129935 [1]

ベナン共和国  
小学校建設計画  
基本設計調査報告書

別冊

平成8年6月

国際協力事業団

株式会社 石本建築事務所・株式会社 梓設計



## 目 次

	Page
凡例 .....	1
<b>I. ATACORA</b>	
1. Manigri/A .....	3
2. Kikélé .....	5
3. Nagayilé .....	7
4. Koukongou .....	9
5. Nanakadé .....	11
6. Cibly Centre .....	13
7. Kpalampagou .....	15
8. N'Dam .....	17
9. Kilir/A .....	19
10. Bakou .....	21
11. Yétapo .....	23
12. Tchoumt-Tchoumt .....	25
13. Wakité .....	27
14. Kim-Kim .....	29
15. Gonri .....	31
16. Tchoutchoubou .....	33
17. Dassari .....	35
18. Goufanrou .....	37
<b>II. ATLANTIQUE</b>	
1. Houeke Honou .....	39
2. Logbozoukpa/C .....	41
3. Zinvie-Fandji .....	43
4. Fidjlossè Centre/A .....	45
5. Vodjè Kpota/A .....	47
6. Dandji 2 .....	49
7. Agla-Agongbomè .....	51
8. Kinto .....	53
9. Vékky .....	55
10. Adjarra Hounvè .....	57
11. Gakpè .....	59
12. Waga .....	61
13. Tangnigbadji .....	63
14. Toffo-Agué .....	65
15. Toffo-Damè .....	67
16. Toffo-Kinzoun .....	69
17. Ganganhounli .....	71

	Page
<b>III. BORGOU</b>	
1. Bakpérou .....	73
2. Bio-Guera/B .....	75
3. Kokoma .....	77
4. Kika 1 .....	79
5. Koko .....	81
6. Badekparou(Koubou) .....	83
7. Tekparou .....	85
8. Fô-Bouko .....	87
9. Wari .....	89
10. Quartier/C .....	91
11. Sonsoro .....	93
12. Tankongou .....	95
13. Bagou .....	97
14. Ouèrè .....	99
15. Biro .....	101
16. Malanville/C .....	103
17. Arbonga .....	105
18. Bori .....	107
19. Banhoun-Kpo .....	109
20. Sintsson .....	111
21. Gando .....	113
<b>IV. MONO</b>	
1. Dodji .....	115
2. Agoué/B .....	117
3. Grand-Popo Centre/A .....	119
4. Grand-Popo Centre/C .....	121
5. Tanougola .....	123
6. Doukonta .....	125
7. Hangnamè .....	127
8. Akokpanawa .....	129
9. Hounkèmè .....	131
10. Midangbé .....	133
11. Tochangni .....	135
12. Hahamè .....	137
13. Dévé-Dodji .....	139
14. Itohoué .....	141



	Page
<b>V. OUEME</b>	
1. Gbakpo-Sedje .....	143
2. Kouti-Tossouhon .....	145
3. Ouindodji .....	147
4. Agbodjoukpa .....	149
5. Okéata .....	151
6. Adjarrá-Sota .....	153
7. Sakété Centre/B .....	155
8. Kétou Centre/C .....	157
9. Mowodani .....	159
10. Aholouyèmè .....	161
11. Allankpon .....	163
12. Affamè/B .....	165
13. Gbada .....	167
14. Baodjo .....	169
<b>VI. ZOU</b>	
1. Gouka/B .....	171
2. Sehouého .....	173
3. Sogba .....	175
4. Hountondji/C .....	177
5. Dokon .....	179
6. Dénou-Lissèzin .....	181
7. Montèwo .....	183
8. Ouoghi .....	185
9. Savè-Dépot .....	187
10. Donmonnou .....	189
11. Allawénonsa .....	191
13. Aklampa .....	193
14. Akpikpi .....	195
15. Ayédèro .....	197
16. Igoho .....	199
17. Zaffé/B .....	201
18. Mourmoudji .....	203
19. Tchatchégou .....	205
20. Pouto .....	207
21. Kpédékpo .....	209
22. Houngome .....	211
23. Saloudji .....	213
24. Malété .....	215
25. Odo-Akaba .....	217
26. Toui Centre/B .....	219



# 凡例

建物他種別	表示
(1) 新設教室	
(2) 既存教室	
(3) 撤去建物	
(4) 既存建物	
(5) 新設便所	
(6) 既存便所	
(7) 新設受水槽	
(8) 既存受水槽	
(9) 工事中建物	
(10) 建物跡	
(11) 敷地境界線	
(12) コンクリートブロック塀	
(13) 入口	
(14) 門	
(15) 給水	
(16) 井戸	

# 凡例

建物他種別

表示

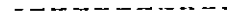
(17) 旗竿




(18) 菜園



(19) 柵




(20) 草地



(21) 樹木



# I. ATACORA

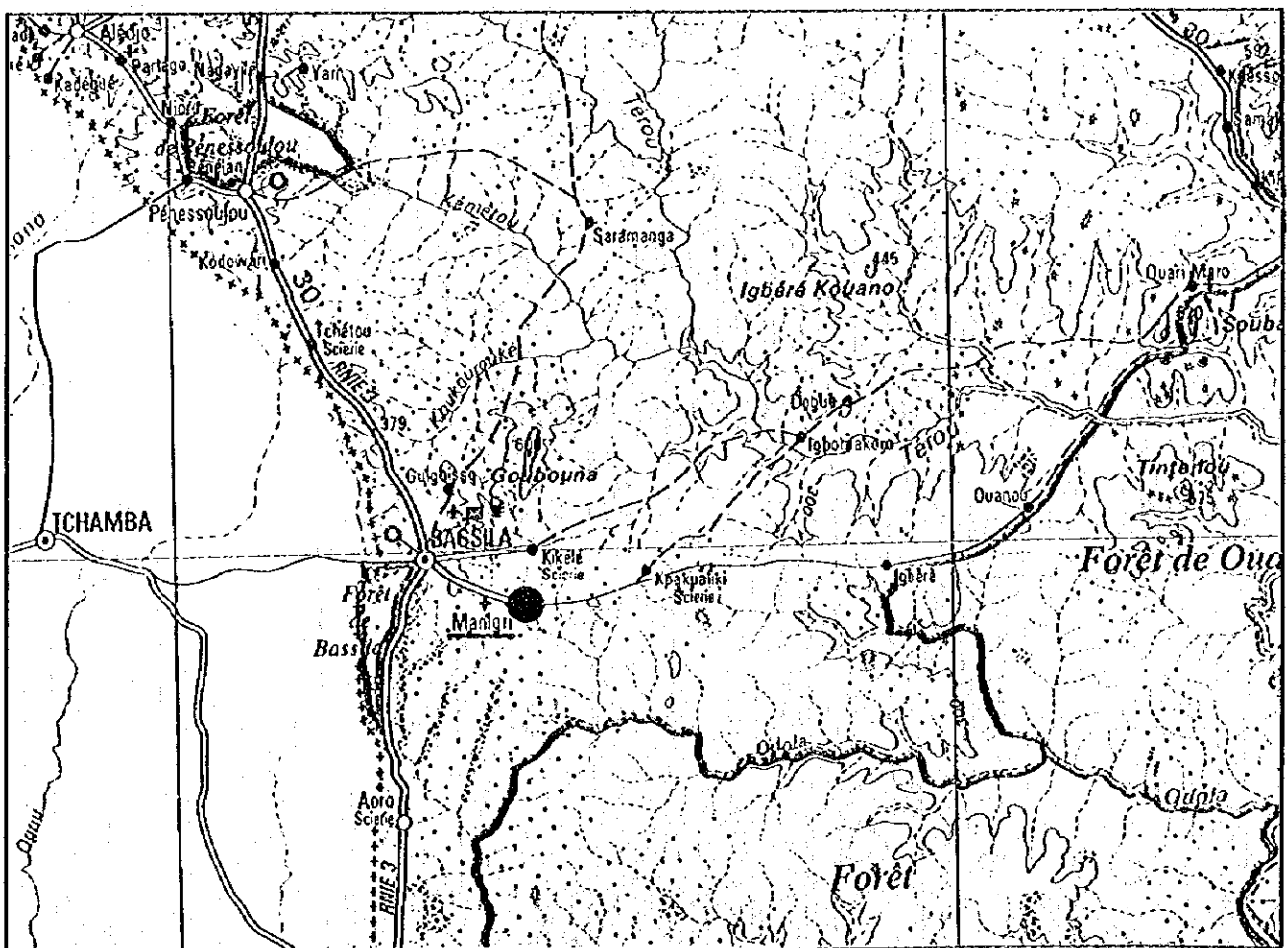


No.	県	郡	学 校 名
I-1	ATACORA	Bassila	Manigri/A

1. 調査概要

学 校 状 況	就学児童数	418		敷 地 状 況	アクセス道路状況	良好
	クラス数	6			敷地形状	やや傾斜
	教員数	6			整地必要性	有
	教室数	既存	6		給水	無
		工事途中	0			
そ の 他 施 設	校長住宅・仮便所			実 施 施 設	教室	3
					校長室+倉庫	1
					便所(ブース数)	2
					受水槽	0
					解体予定	無

2. 敷地案内図

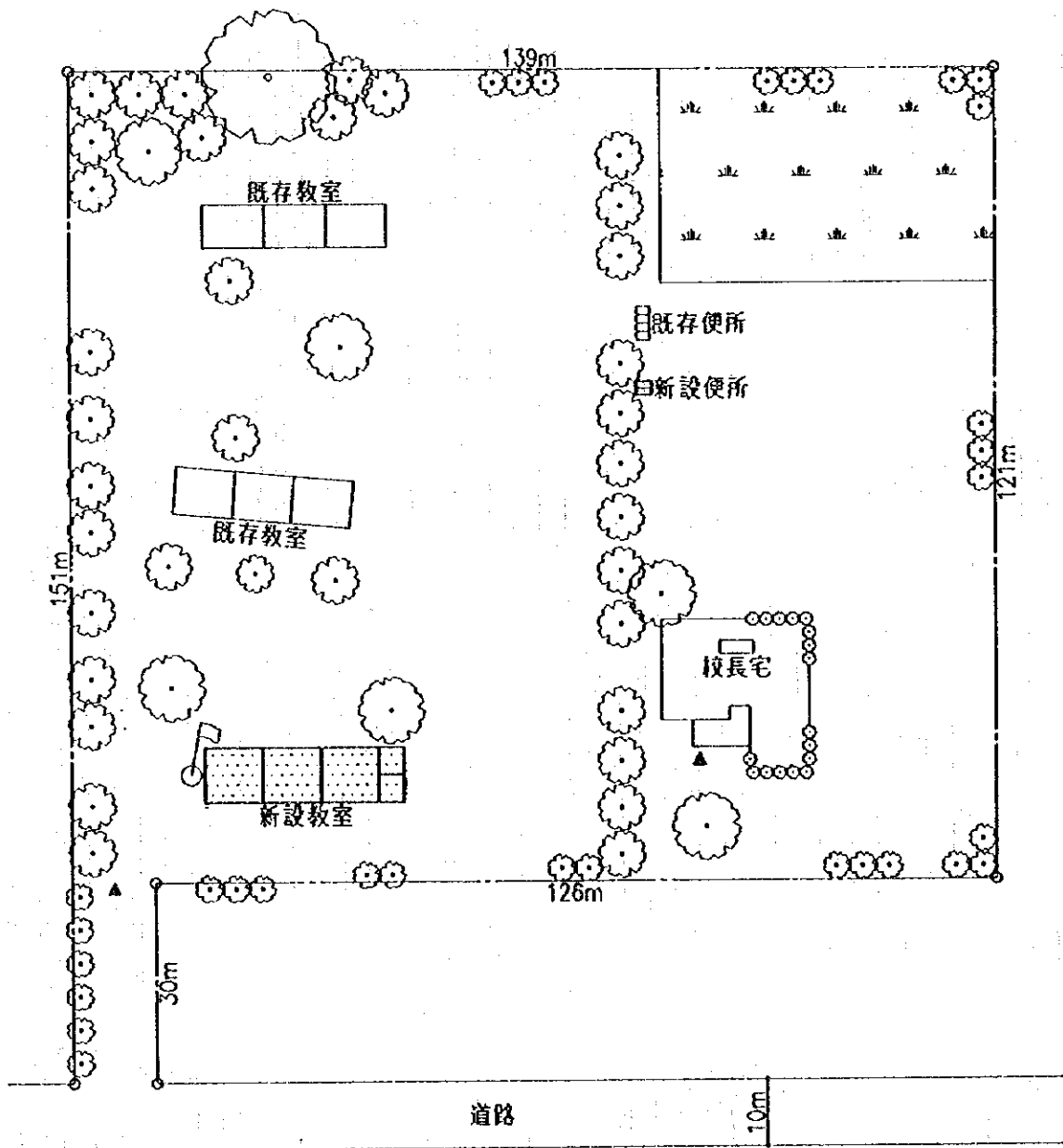


1/500,000





I. ATACORA  
 Bassila  
 No.1 Mantgri/A

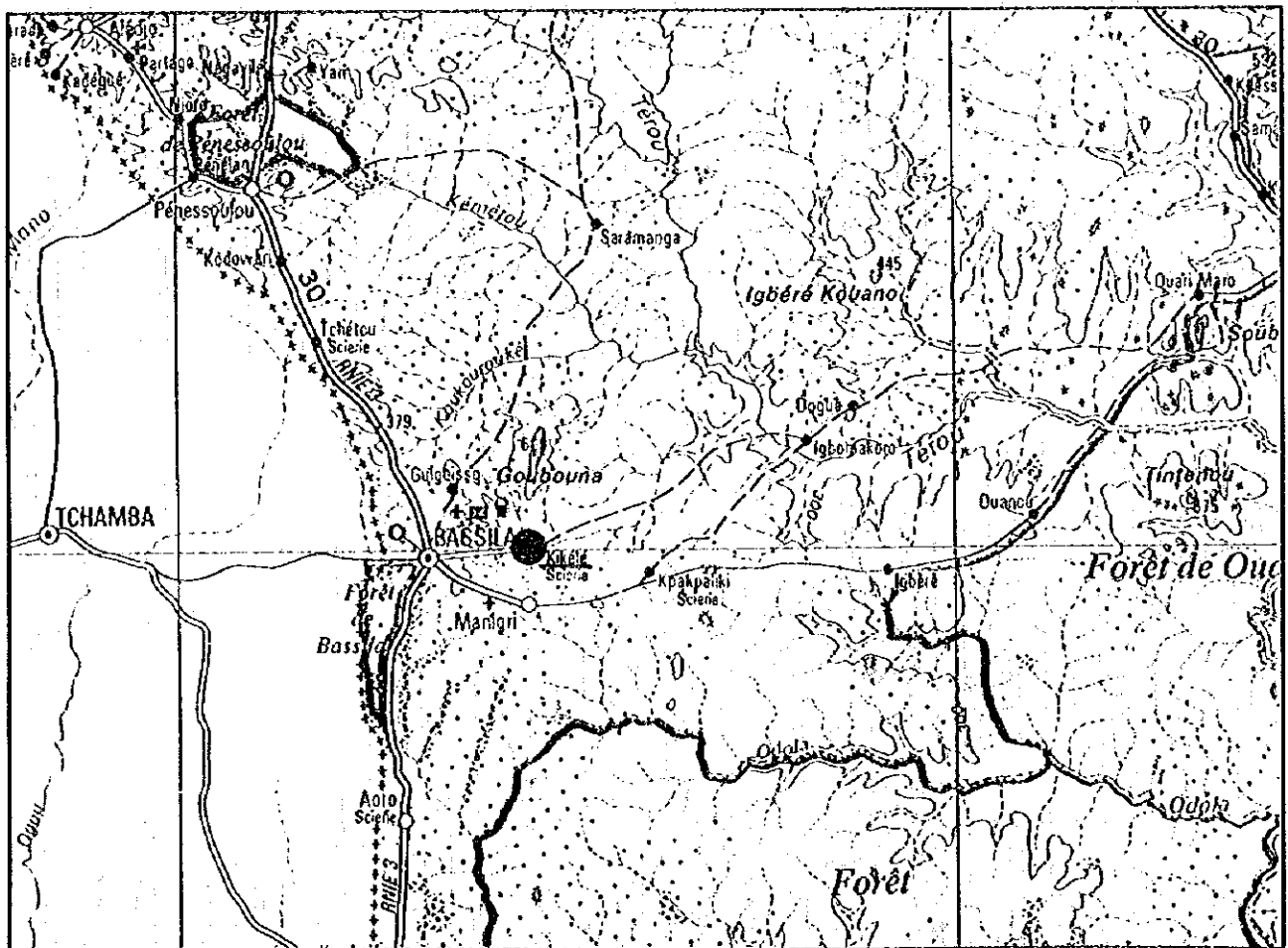


No.	県	郡	学 校 名
I-2	ATACORA	Bassila	Kikélé

### 1. 調査概要

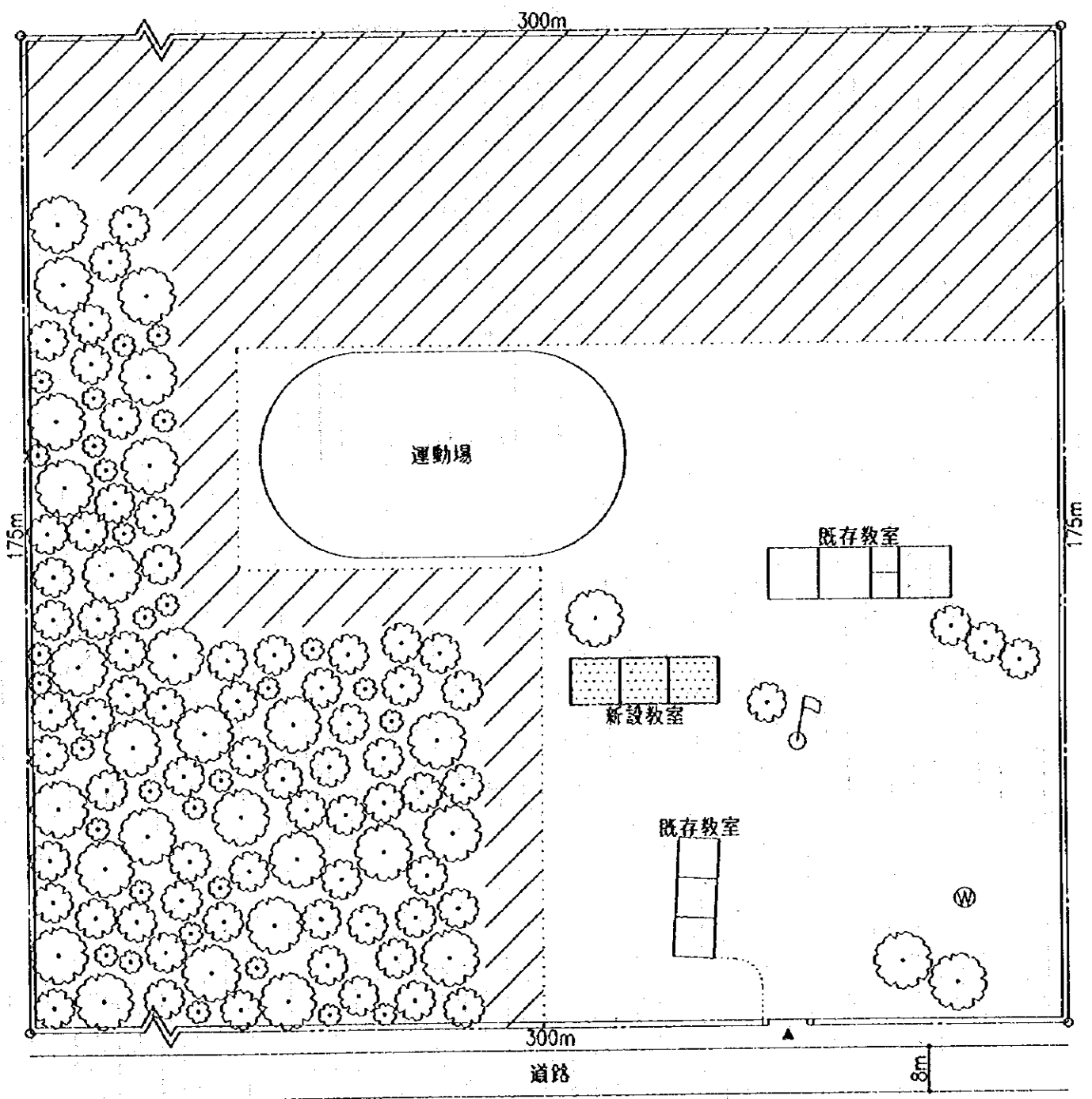
学 校 状 況	就学児童数	281		敷 地 状 況	アクセス道路状況	良好
	クラス数	6			敷地形状	平坦
	教員数	6			整地必要性	無
	教室数	既存	6		給水	無
		工事途中	0		教室	3
そ の 他 施 設	校長室・倉庫			実 施 施 設	校長室 + 倉庫	0
					便所 (ブース数)	0
					受水槽	0
					解体予定	無

### 2. 敷地案内図



1/500,000

I. ATACORA  
 Bassila  
 No.2 Kikété

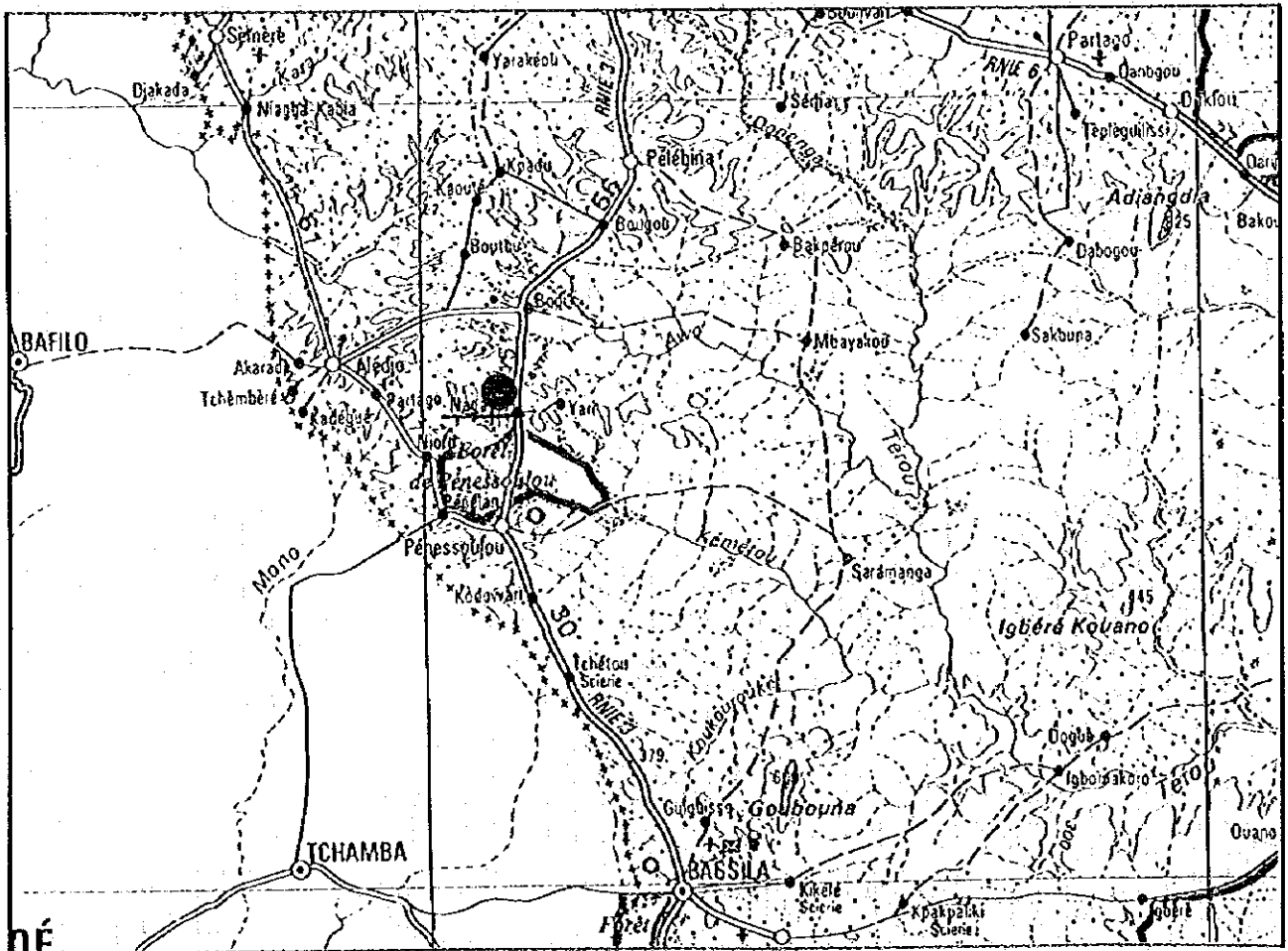


No.	県	郡	学 校 名
I-3	ATACORA	Bassila	Nagayilé

1. 調査概要

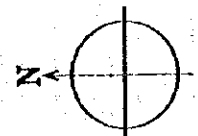
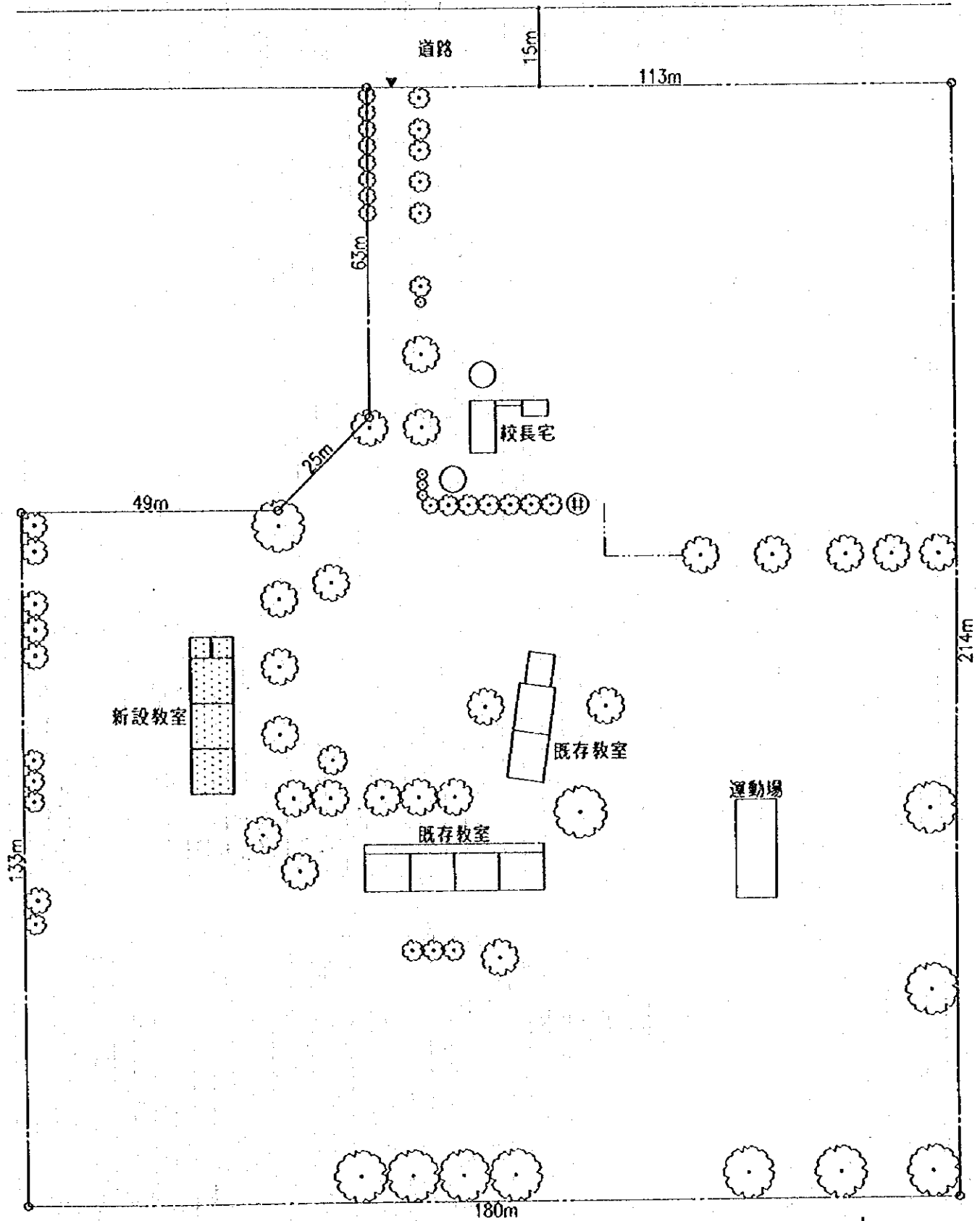
学 校 状 況	就学児童数	251		敷 地 状 況	アクセス道路状況	良好
	クラス数	6			敷地形状	平坦
	教員数	6			整地必要性	無
	教室数	既 存	6		給 水	井戸
工事途中		0	教 室	3		
そ の 他 施 設	校長室・校長住宅			実 施 施 設	校長室 + 倉庫	1
					便所 (ブース数)	0
					受 水 槽	0
					解 体 予 定	無

2. 敷地案内図



1/500,000

I. ATACORA  
 Bassila  
 No.3 Nagayllé



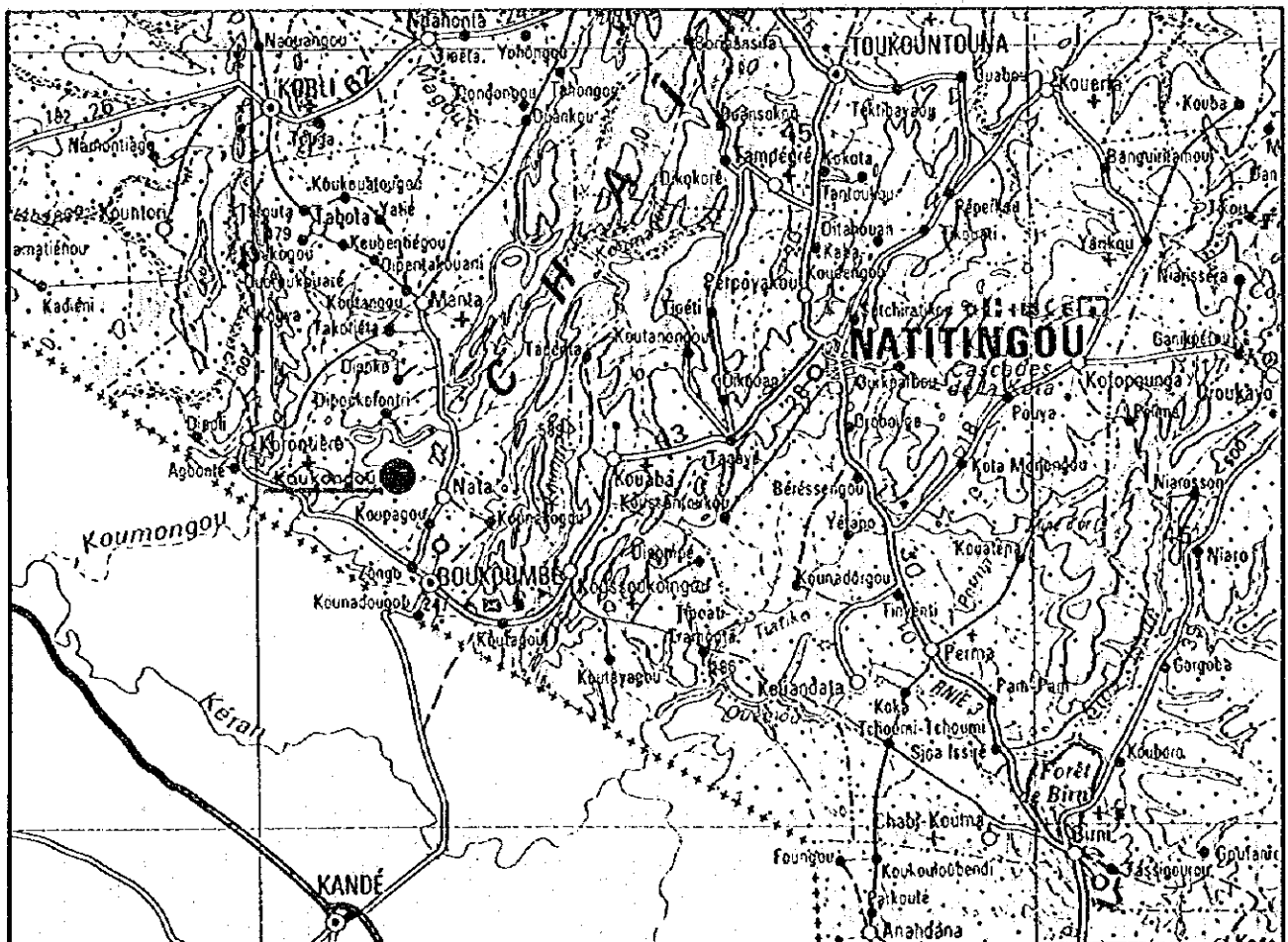
S=1:1,000

No.	県	郡	学 校 名
I-4	ATACORA	Boukoubé	Koukougou

### 1. 調査概要

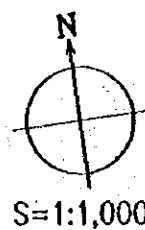
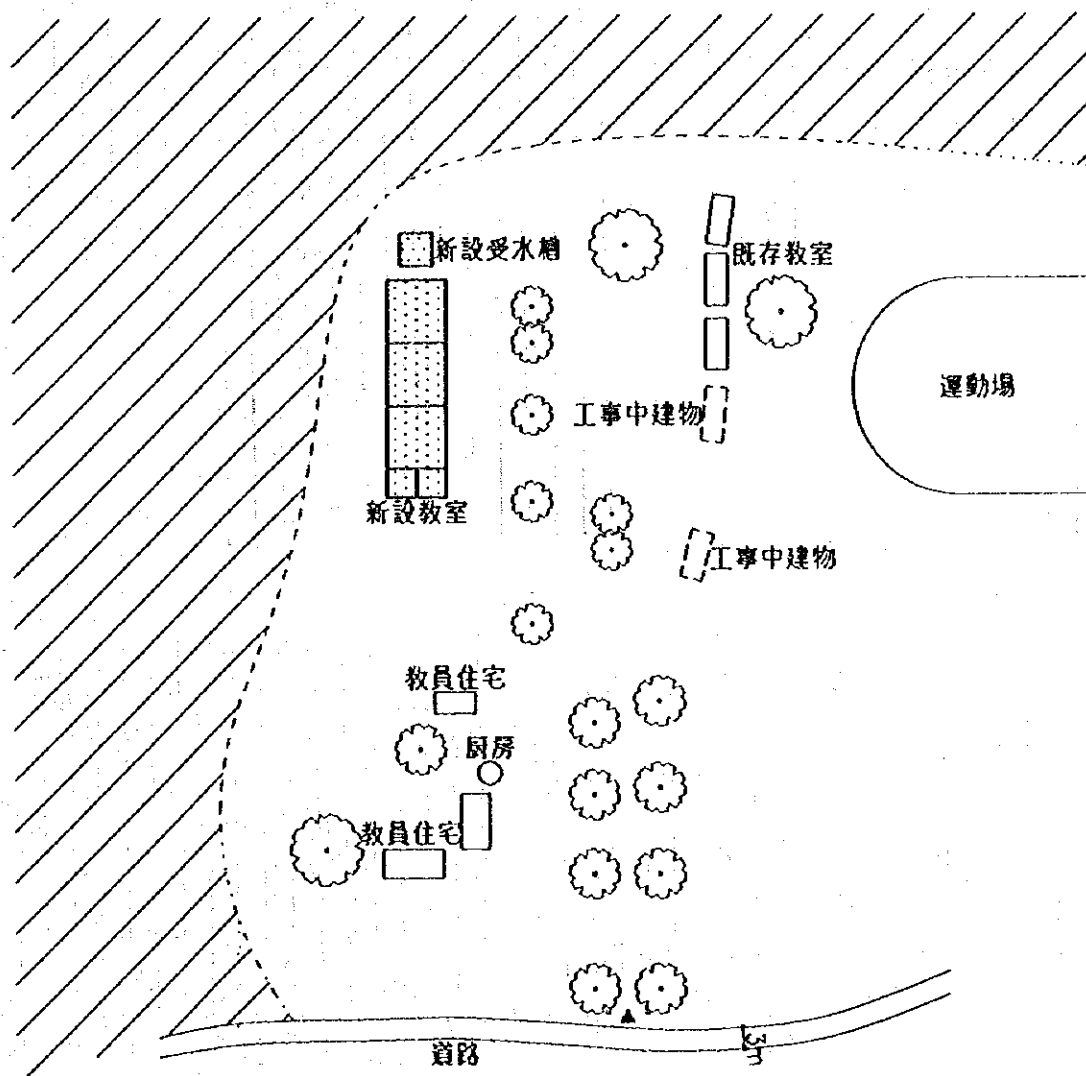
学 校 状 況	就学児童数	114		敷地状況	アクセス道路状況	雨期不可
	クラス数	4			敷地形状	平坦
	教員数	3			整地必要性	無
	教室数	既存	3		給水	無
		工事途中	2		教室	3
その他施設	教員住宅・厨房			実施施設	校長室+倉庫	1
					便所(ブース数)	0
					受水槽	1
					解体予定	無

### 2. 敷地案内図



1/500,000

I. ATACORA  
 Boukoubé  
 No.4 Koukongou

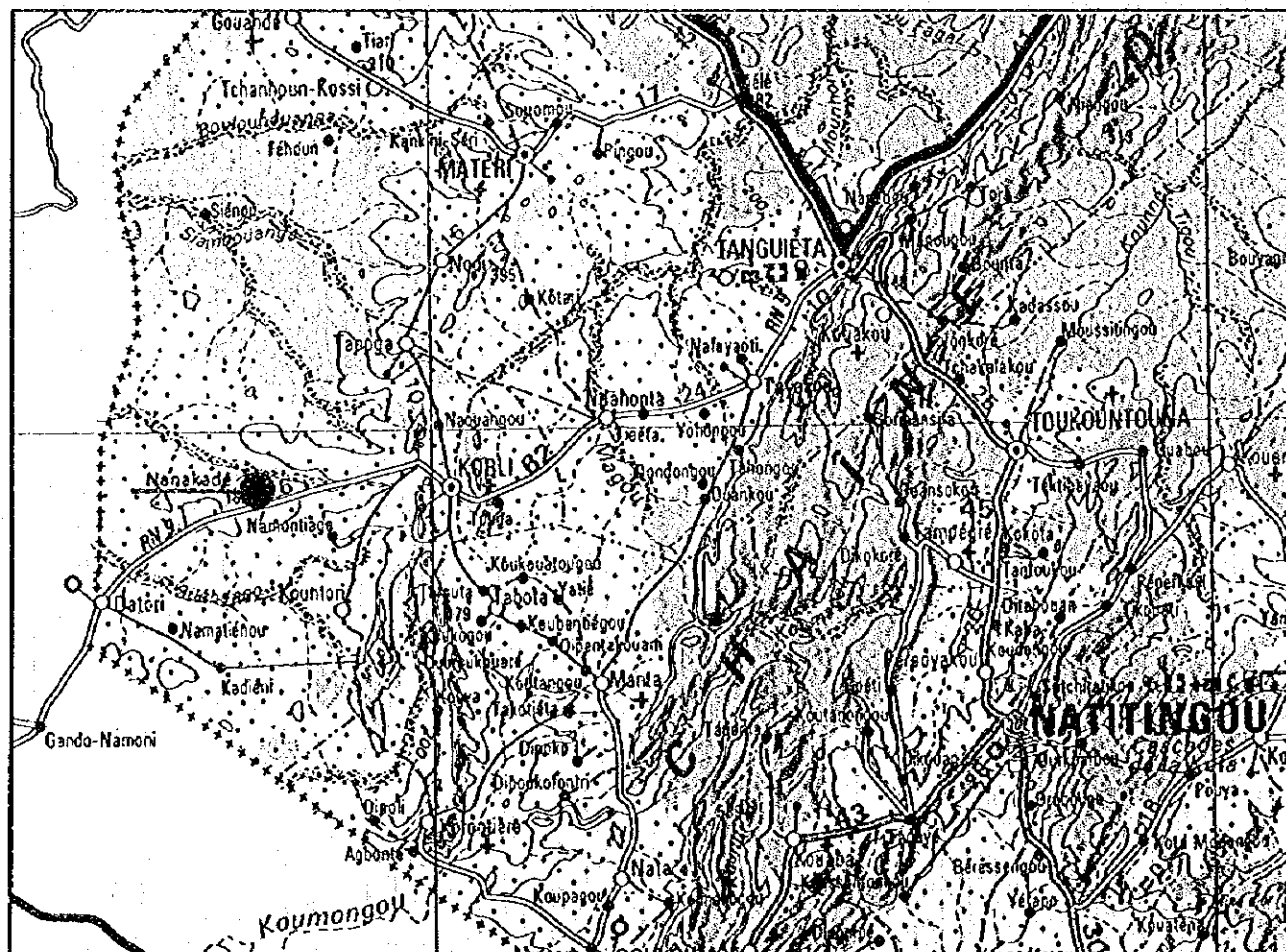


No.	県	郡	学 校 名
I-5	ATACORA	Cobly	Nanakadé

### 1. 調査概要

学 校 状 況	就学児童数	117		敷 地 状 況	アクセス道路状況	良好
	クラス数	4			敷地形状	平坦
	教員数	4			整地必要性	—
	教室数	既 存	5		給 水	無
工事途中		0	教 室	—		
そ の 他 施 設	無			実 施 施 設	校長室+倉庫	—
					便所(ブース数)	—
					受 水 槽	—
					解 体 予 定	—

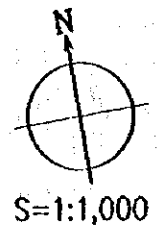
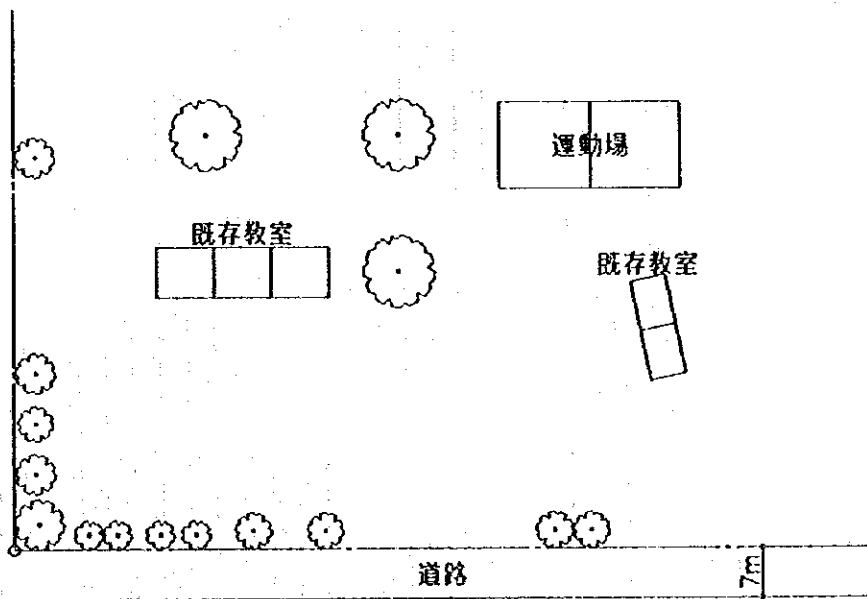
### 2. 敷地案内図



1/500,000



I. ATACORA  
Cobly  
No.5 Nanakadé

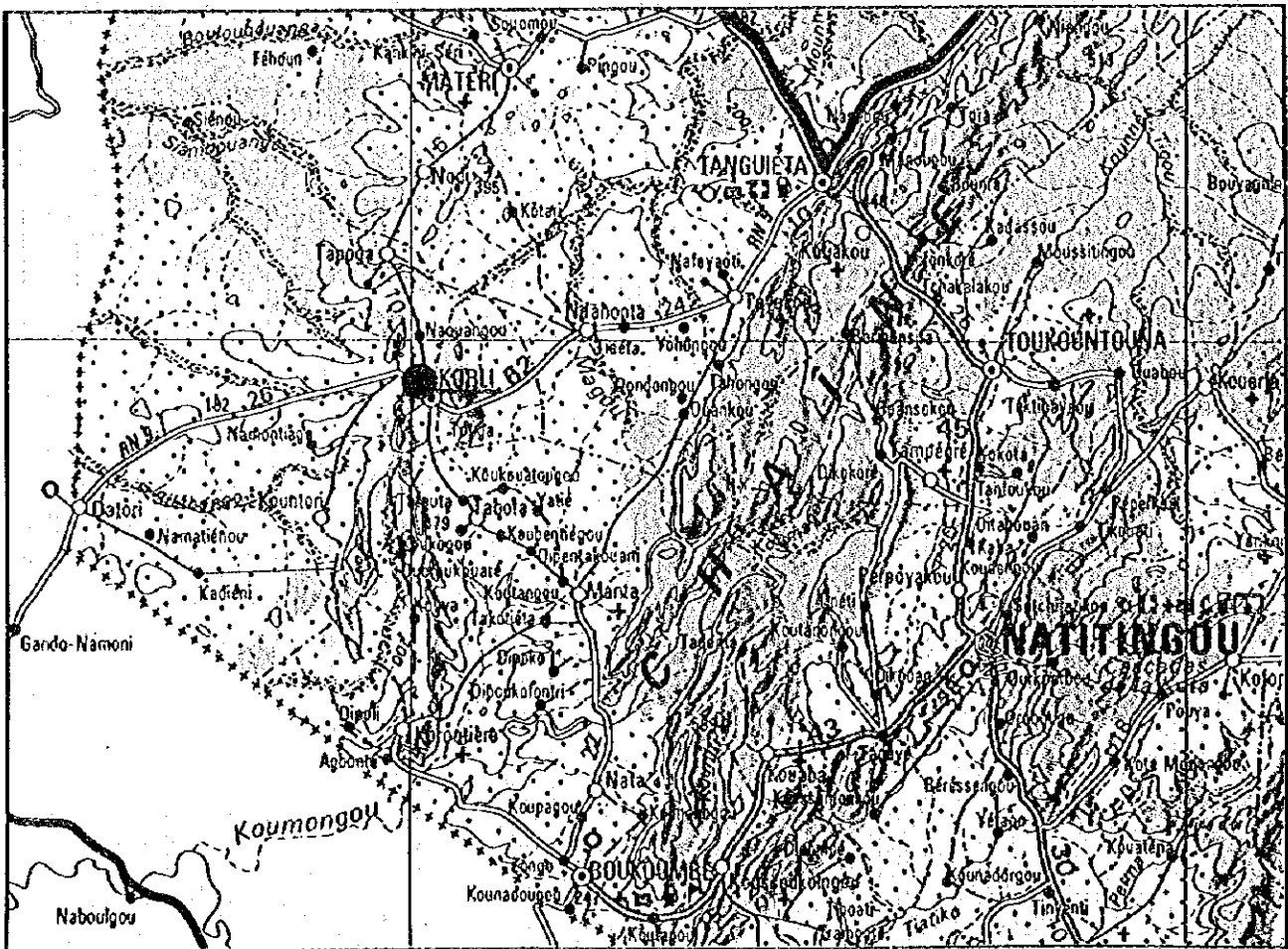


No.	県	郡	学 校 名
I-6	ATACORA	Cobly	Cobly Centre

1. 調査概要

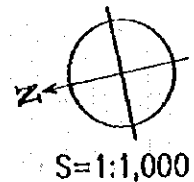
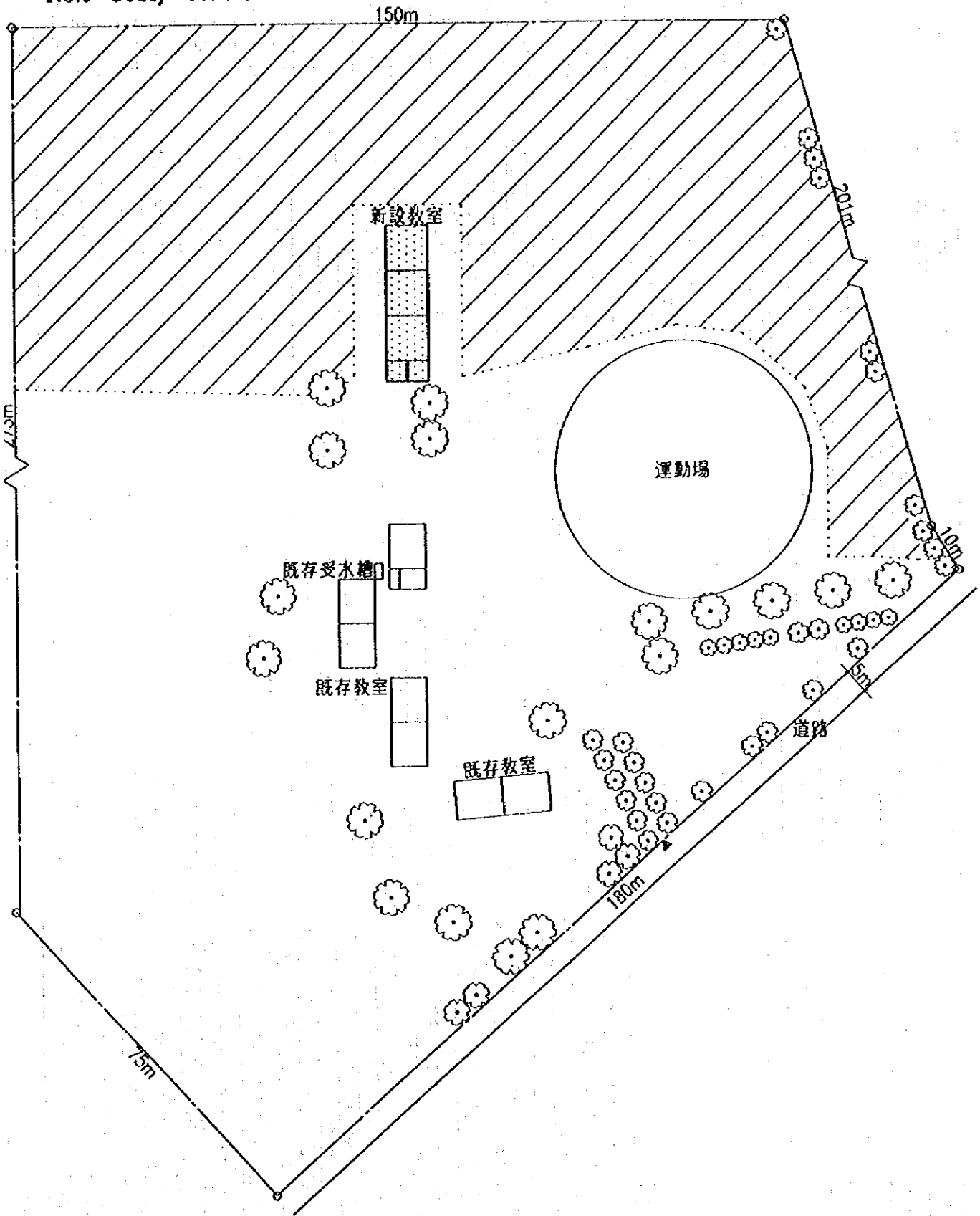
学 校 状 况	就学児童数	559		敷地 状況	アクセス道路状況	良好
	クラス数	6			敷地形状	平坦
	教員数	7			整地必要性	無
	教室数	既存	7		給水	無
工事途中		0	教室	3		
そ の 他 施 設	校長室・水槽（蓋無し）			実 施 施 設	校長室＋倉庫	1
					便所（ブース数）	0
					受水槽	0
					解体予定	無

2. 敷地案内図



1/500,000

I. ATACORA  
Cobly  
No.6 Cobly Centre

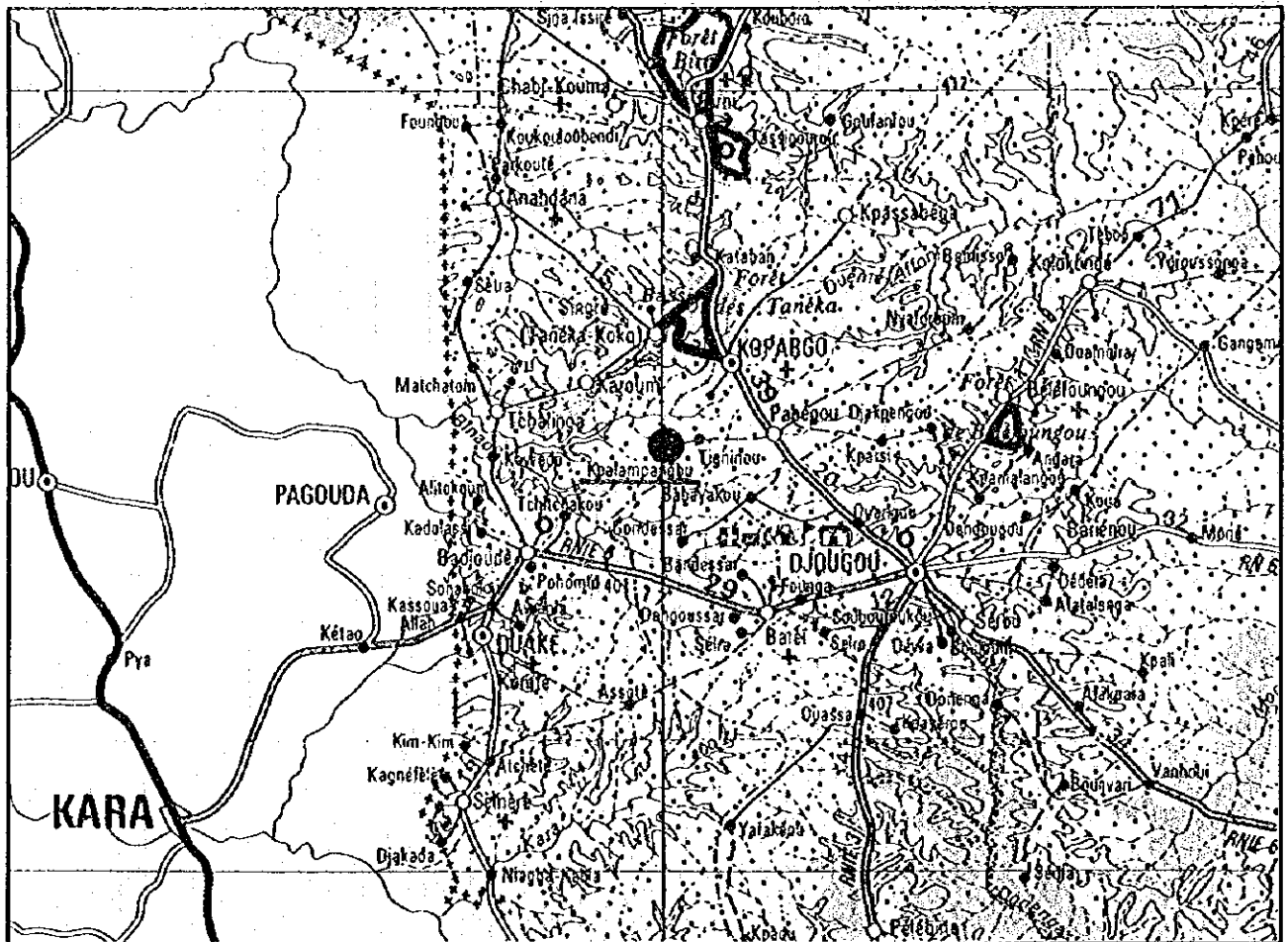


No.	県	郡	学校名
I-7	ATACORA	Copargo	Kpalampagou

1. 調査概要

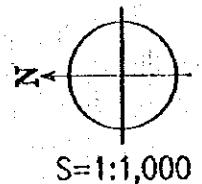
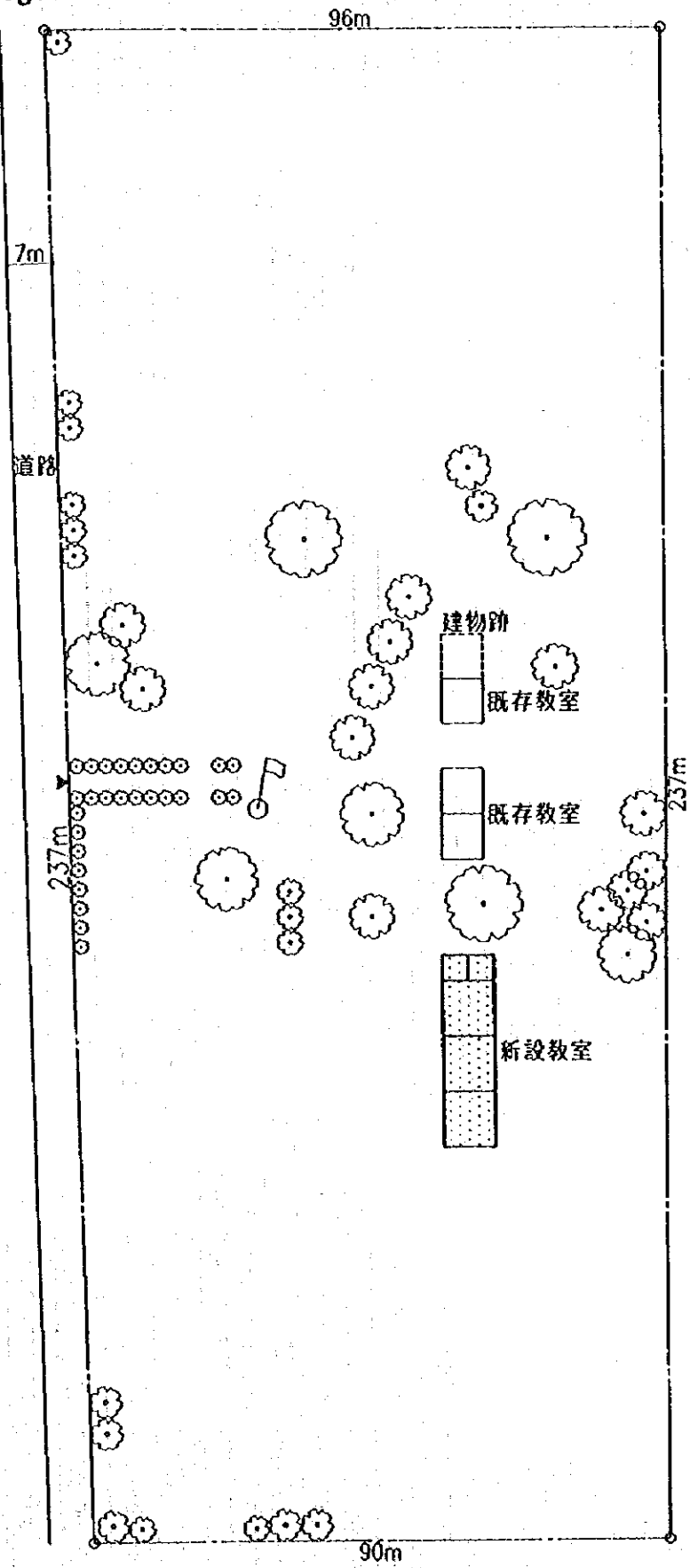
学校状況	就学児童数	71		敷地状況	アクセス道路状況	良好
	クラス数	3			敷地形状	平坦
	教員数	3			整地必要性	無
	教室数	既存	3		給水	無
		工事途中	0		教室	3
	その他施設	無			校長室+倉庫	1
			便所(ブース数)	0		
			受水槽	0		
			解体予定	無		

2. 敷地案内図



1/500,000

I. ATACORA  
 Copargo  
 No.7 Kpalampagou

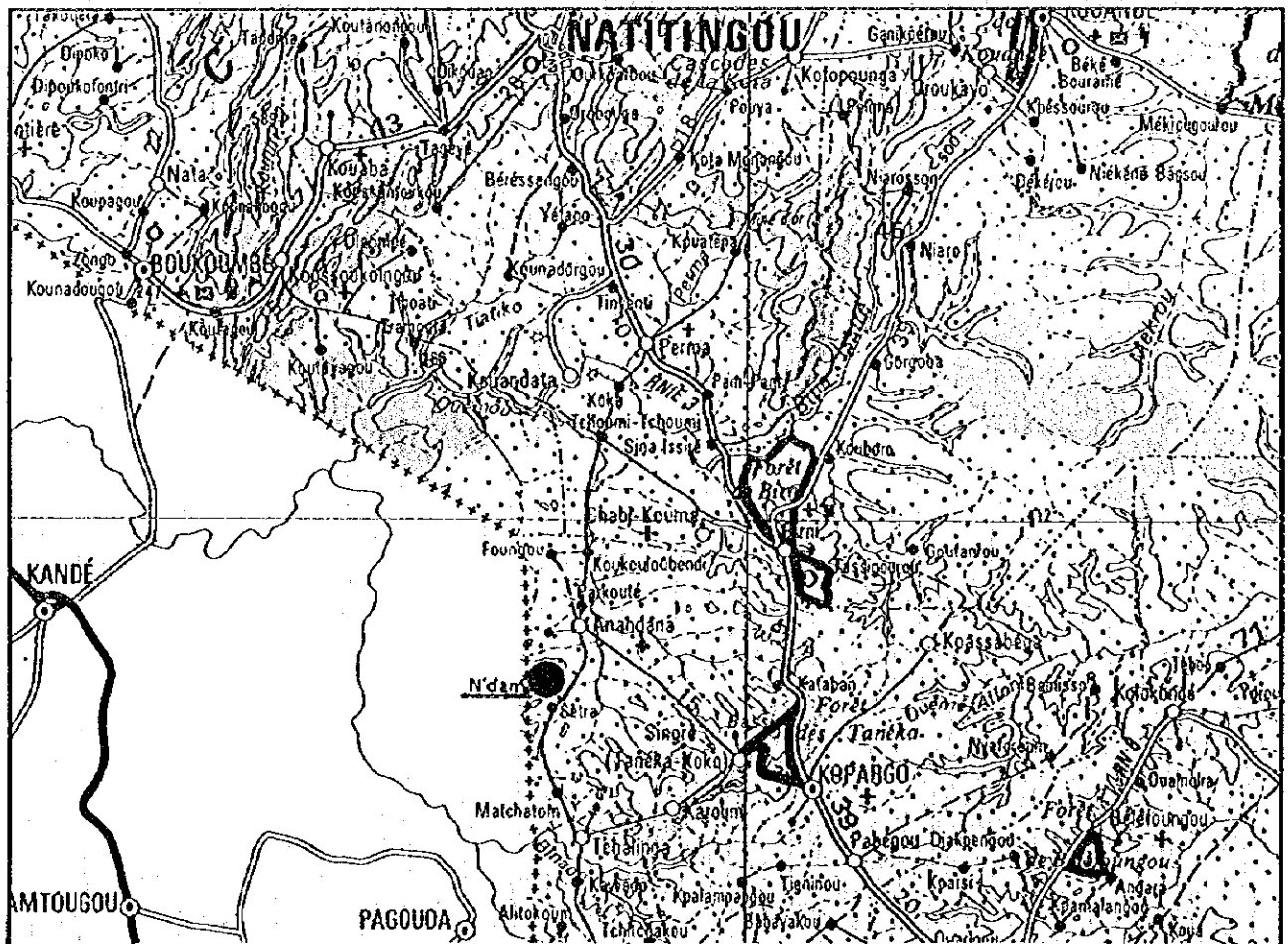


No.	県	郡	学 校 名
I - 8	ATACORA	Copargo	N' dam

### 1. 調査概要

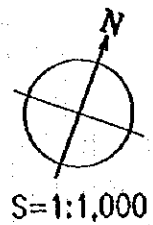
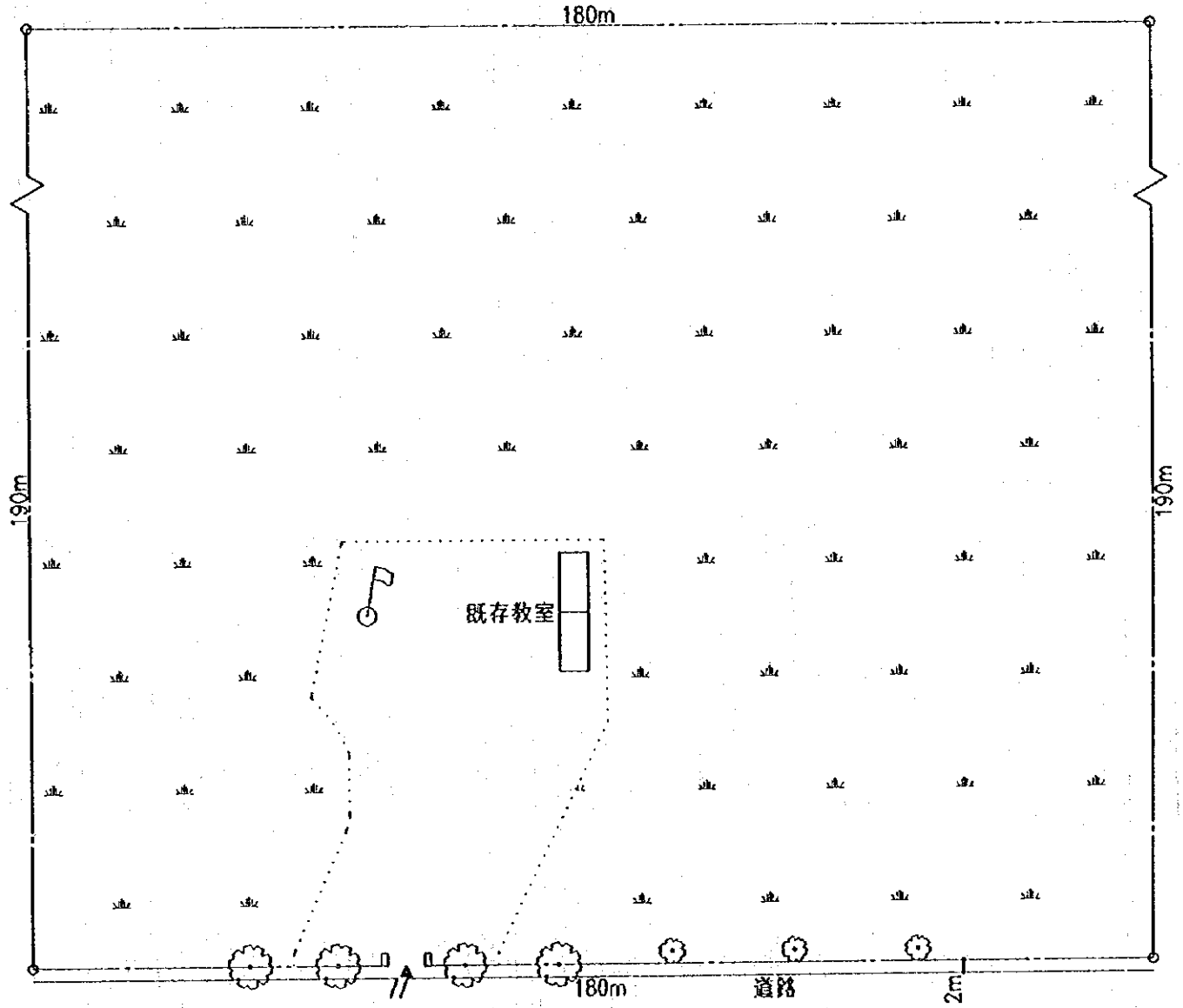
学 校 状 況	就学児童数	36		敷地状況	アクセス道路状況	不良
	クラス数	3			敷地形状	傾斜
	教員数	3			整地必要性	—
	教室数	既 存	2		給 水	無
		工事途中	0		教 室	—
	その他施設	無			校長室 + 倉庫	—
			便所 (ブース数)	—		
			受 水 槽	—		
			解体予定	—		

### 2. 敷地案内図



1/500,000

I. ATACORA  
Copargo  
No.8 N'Dam



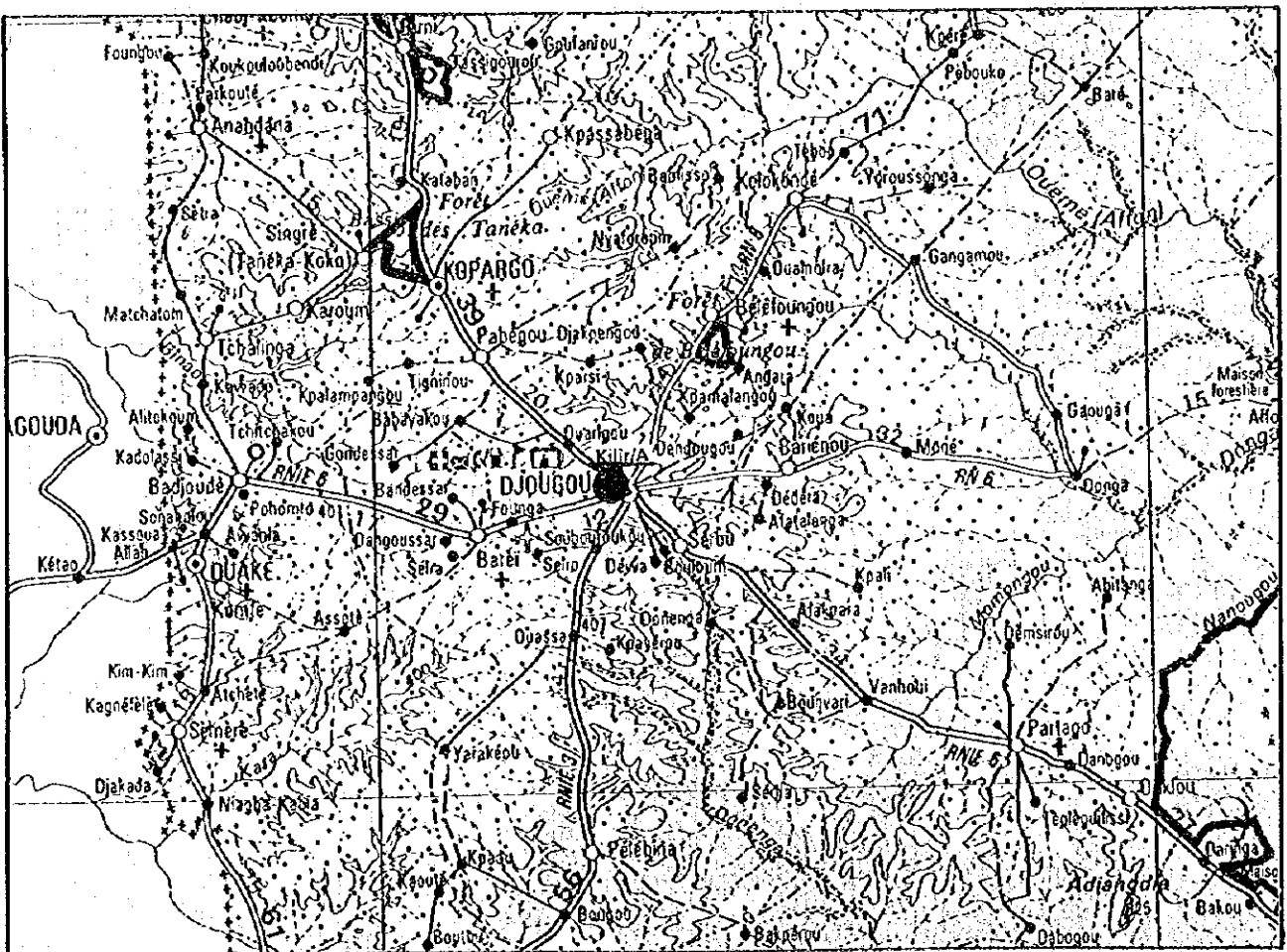
S=1:1,000

No.	県	郡	学校名
I-9	ATACORA	Djougou	Kilir/A

1. 調査概要

学校状況	就学児童数	536		敷地状況	アクセス道路状況	良好
	クラス数	6			敷地形状	やや傾斜
	教員数	6			整地必要性	無
	教室数	既存	7		給水	市水
		工事途中	0		教室	3
その他施設	校長室・便所			実施施設	校長室+倉庫	1
	(同一敷地他校)				便所(ブース数)	2
					受水槽	0
					解体予定	無

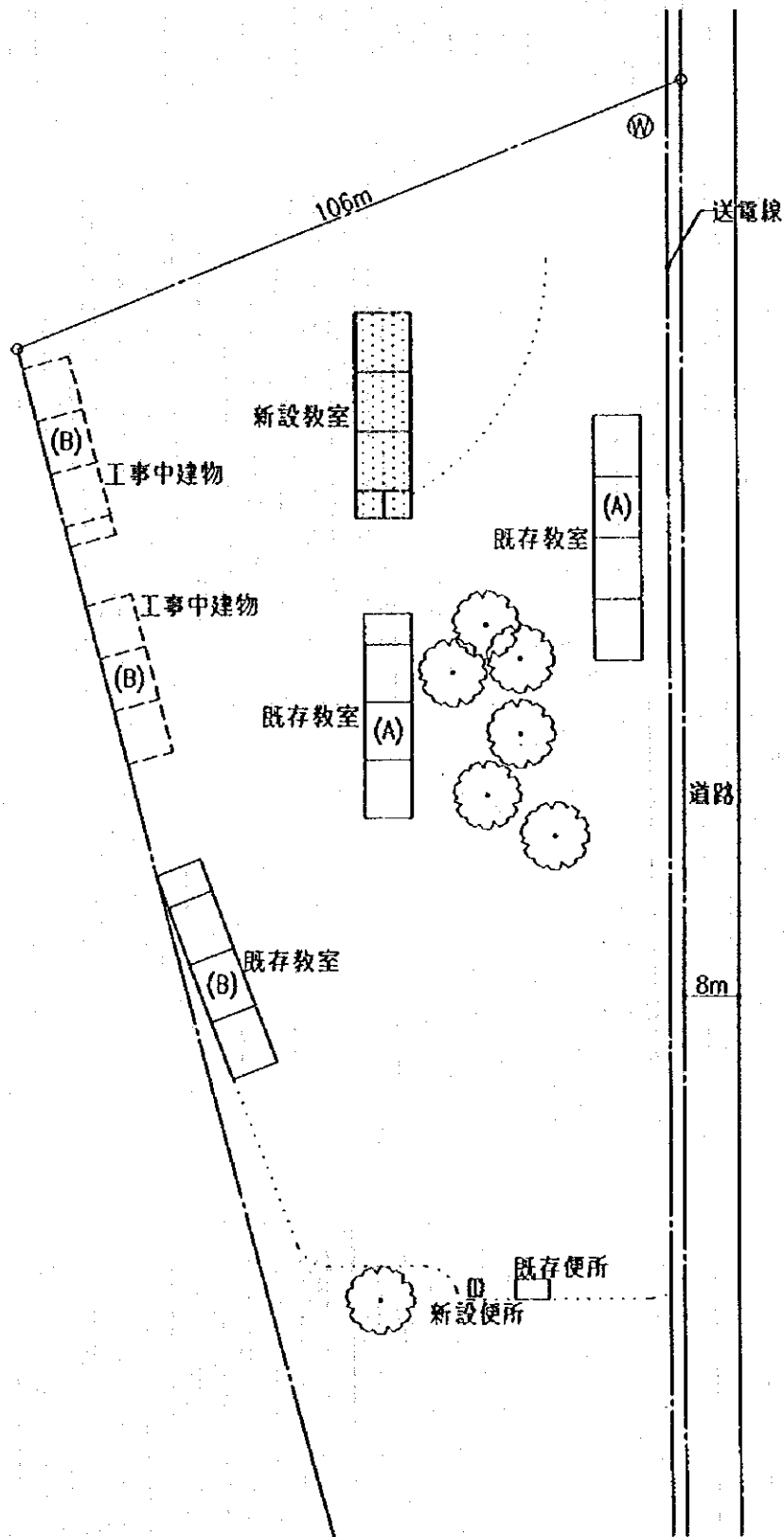
2. 敷地案内図



1/500,000



I. ATACORA  
 Djougou  
 No.9 Killir/A

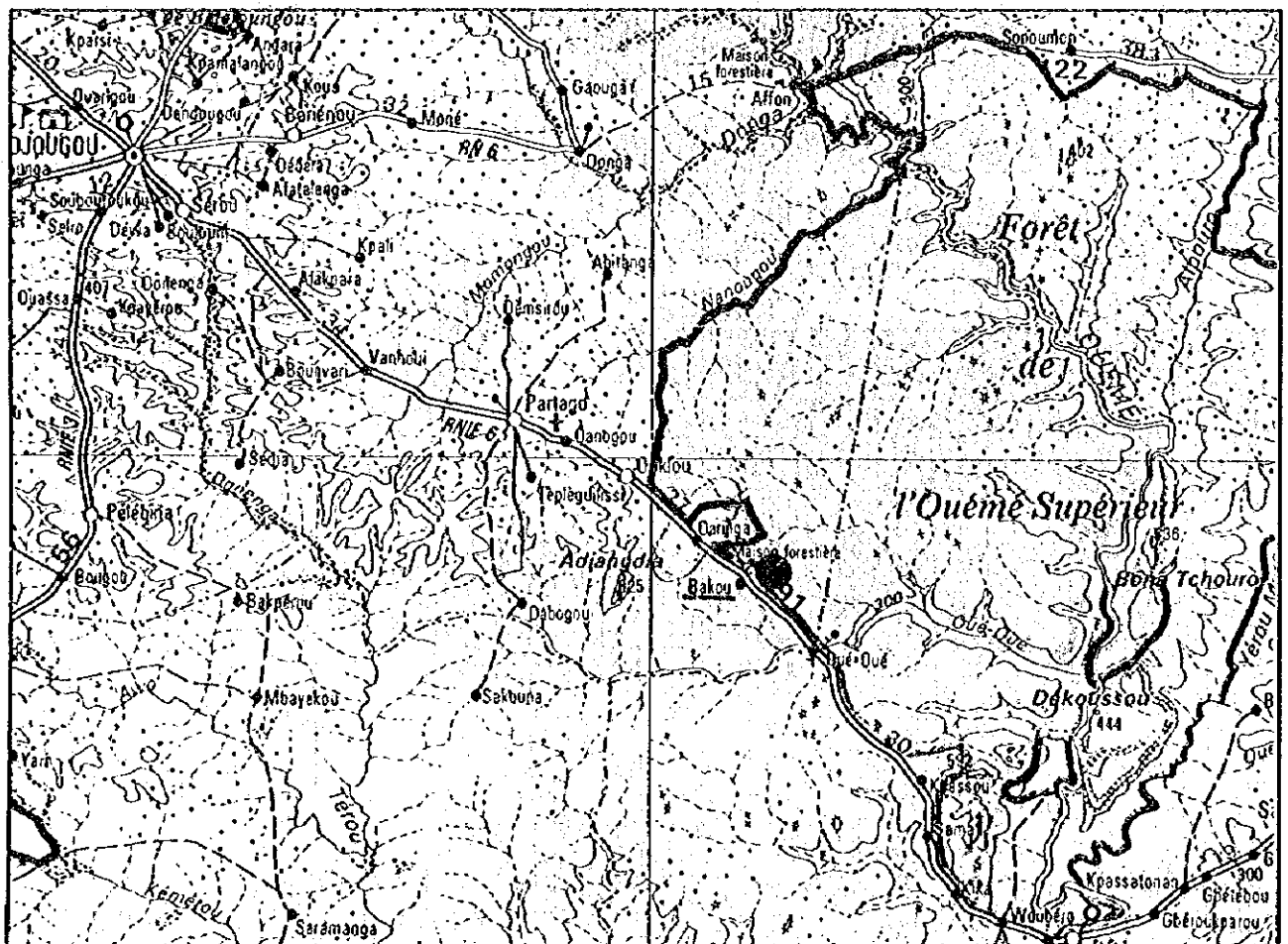


No.	県	郡	学 校 名
I-10	ATACORA	Djougou	Bakou

### 1. 調査概要

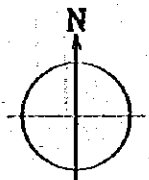
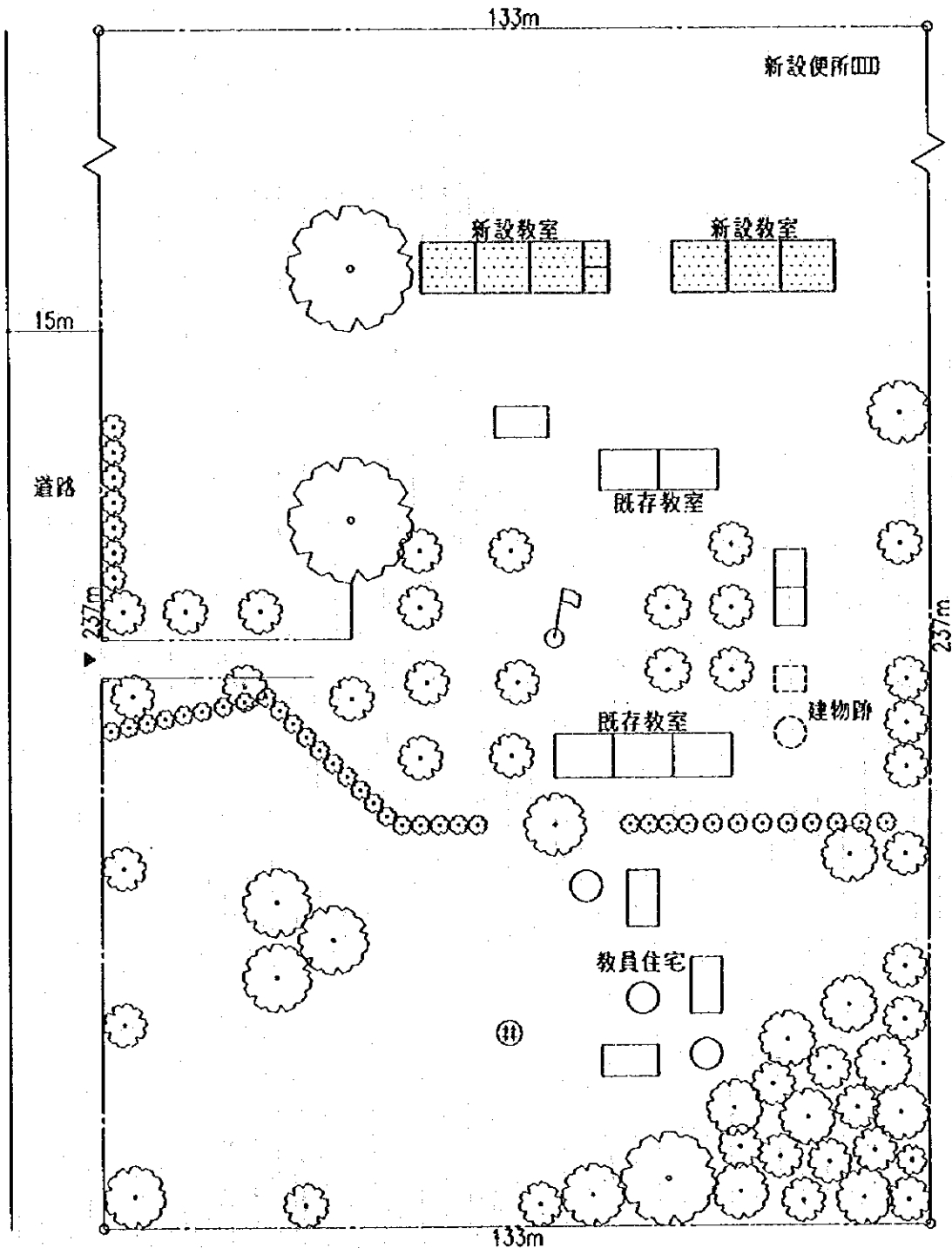
学 校 状 況	就学児童数	264		敷地状況	アクセス道路状況	良好	
	クラス数	6			敷地形状	やや傾斜	
	教員数	6			整地必要性	無	
	教室数	既 存	6		給 水	井戸	
		工事途中	0		教 室	6	
	そ の 他 施 設	校長住宅・教員住宅			実 施 施 設	校長室＋倉庫	1
						便所（ブース数）	4
						受 水 槽	0
						解 体 予 定	無

### 2. 敷地案内図



1/500,000

I. ATACORA  
 Djougou  
 No.10 Bakou



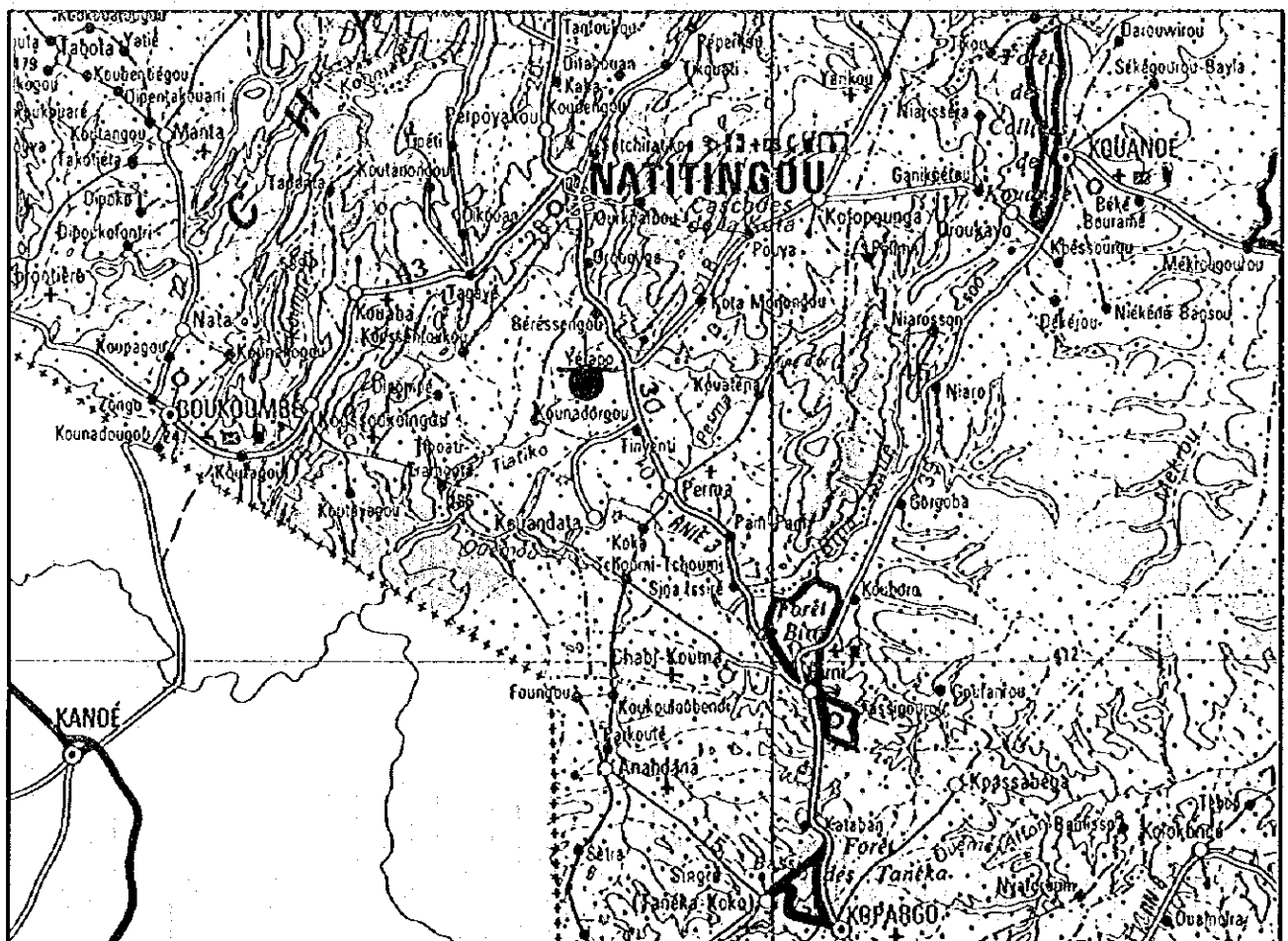
S=1:1,000

No.	県	郡	学 校 名
1-11	ATACORA	Natitingou	Yélapo

### 1. 調査概要

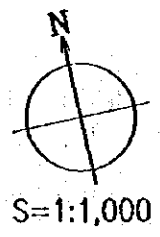
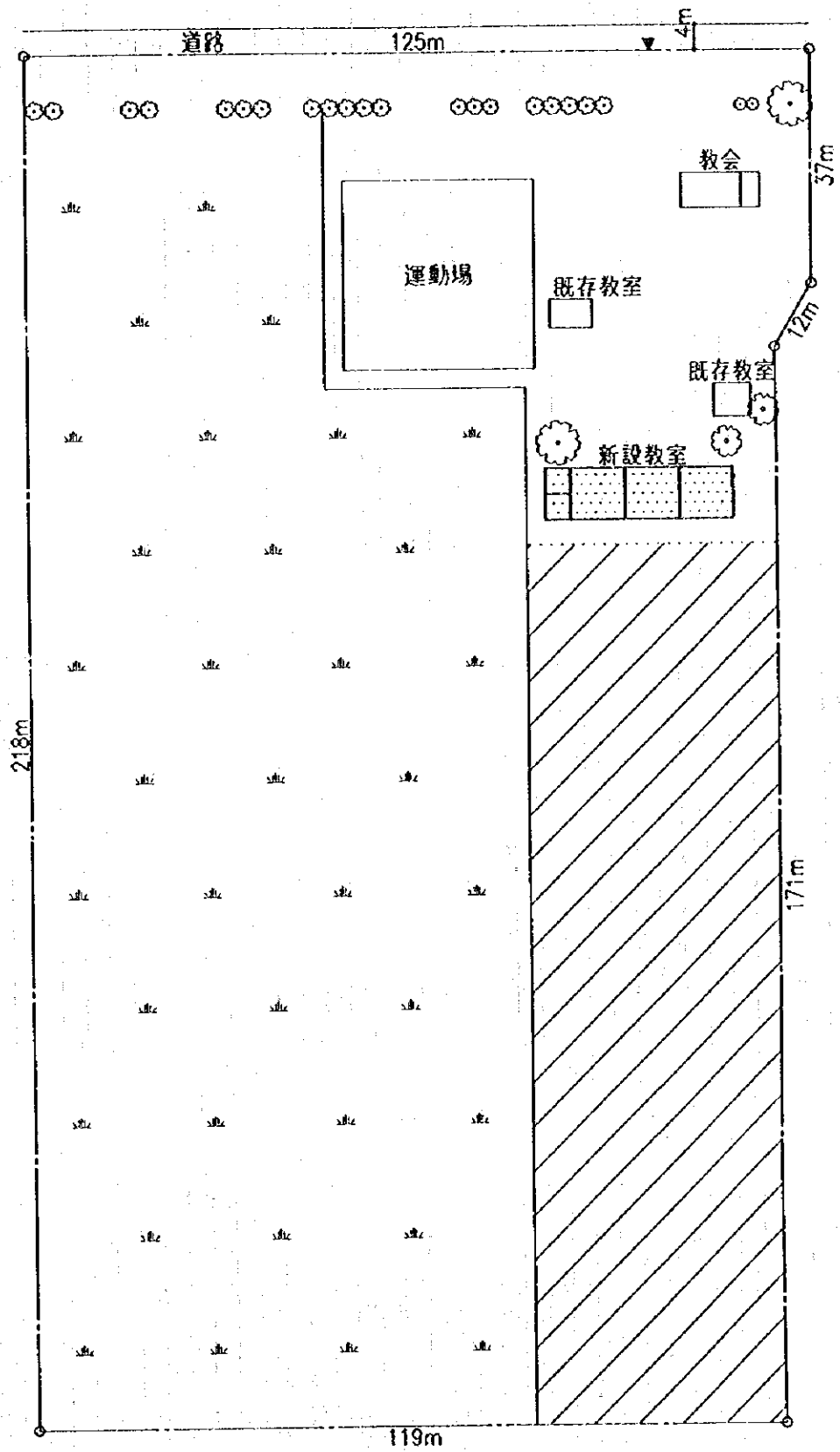
学 校 状 況	就学児童数	110		敷 地 状 況	アクセス道路状況	良好
	クラス数	4			敷地形状	平坦
	教員数	3			整地必要性	無
	教室数	既 存	3		給 水	無
		工事途中	0		教 室	3
	そ の 他 施 設	教会（教室として借用）			実 施 施 設	校長室＋倉庫
		便所（ブース数）	0			
		受 水 槽	0			
		解 体 予 定	無			

### 2. 敷地案内図



1/500,000

I. ATACORA  
 Natitingou  
 No.11 Yétopo

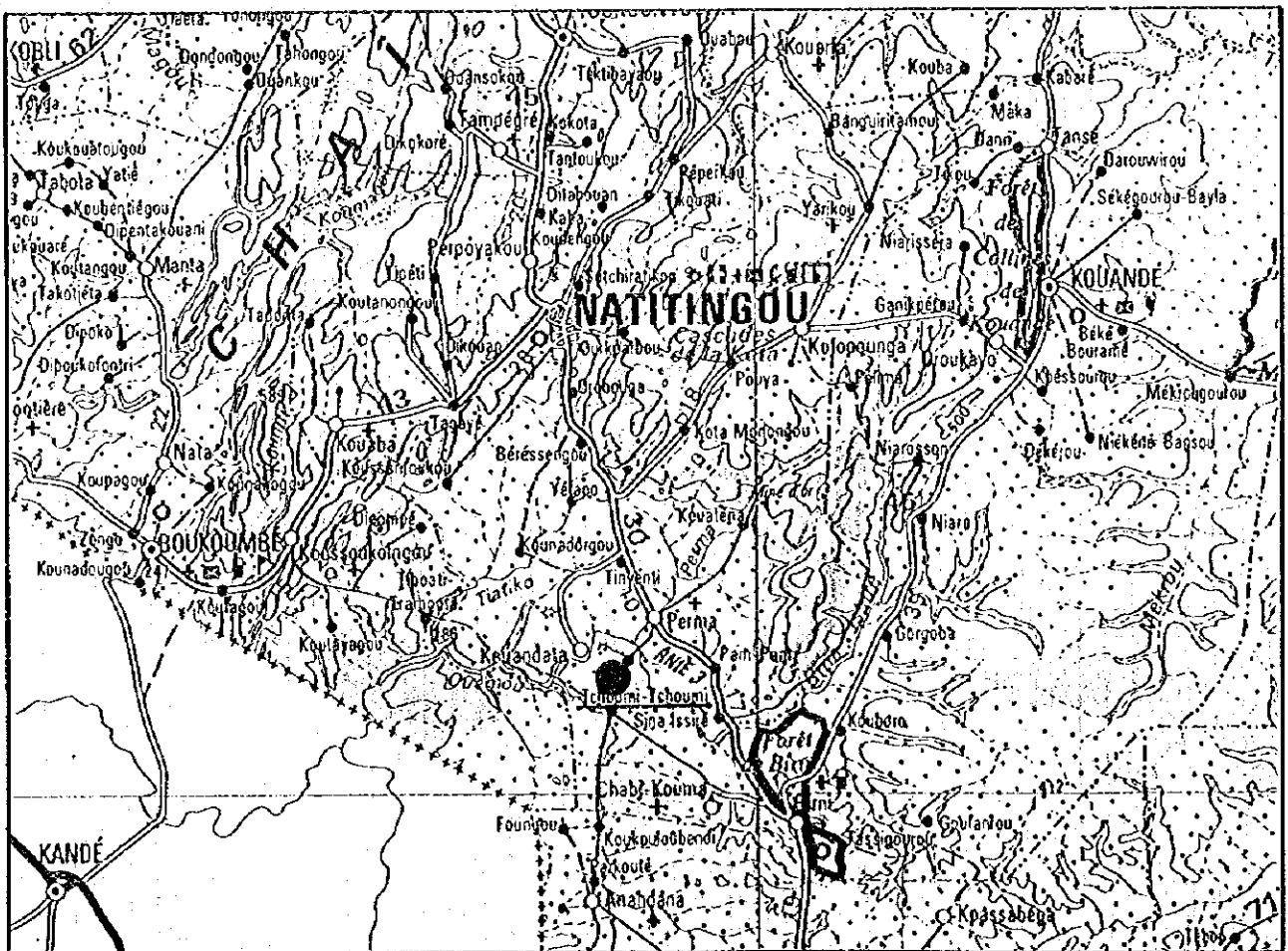


No.	県	郡	学 校 名
1-12	ATACORA	Natitingou	Tchoumi-Tchoumi

1. 調査概要

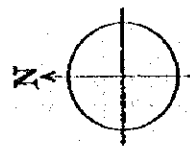
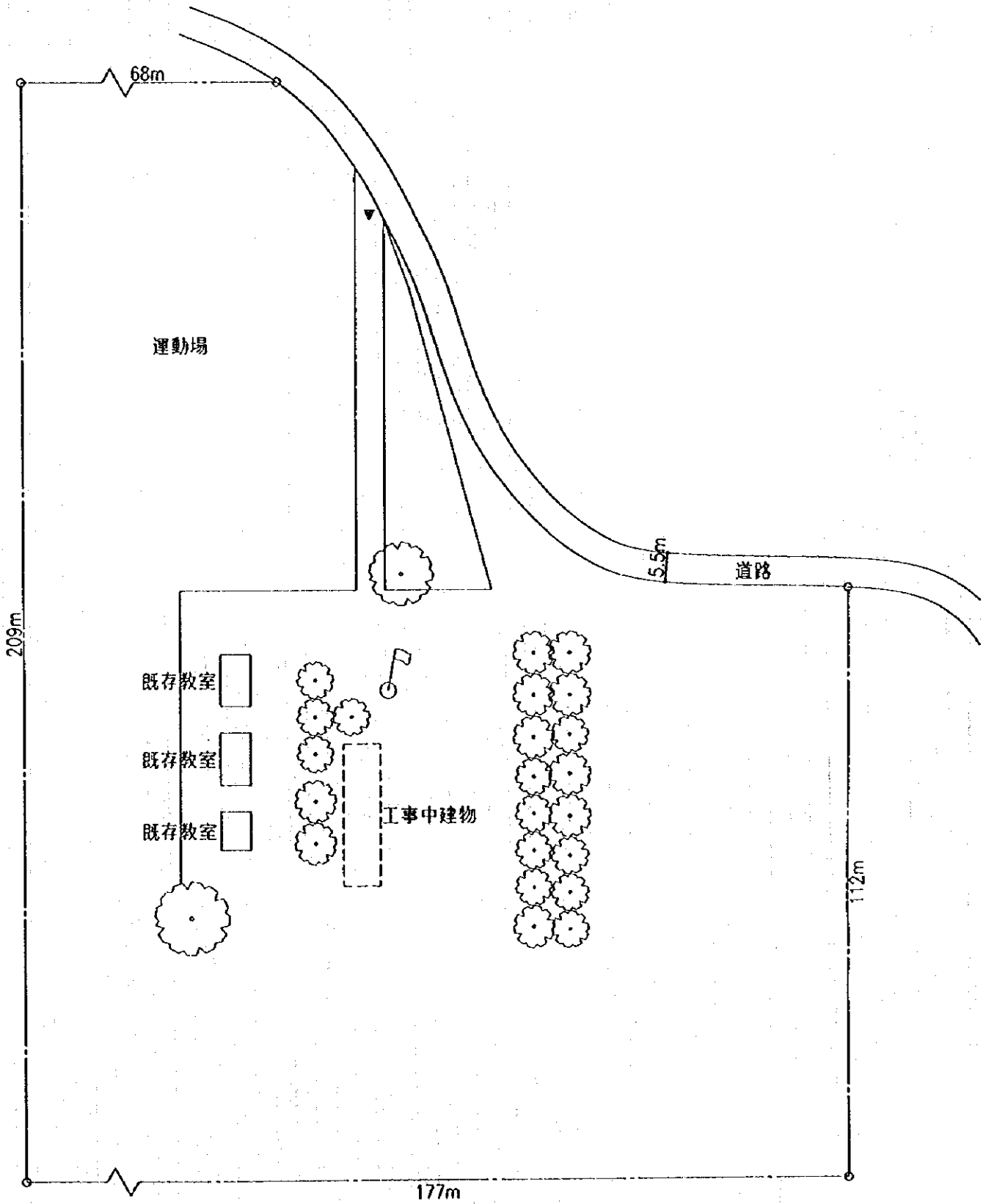
学 校 状 況	就学児童数	96		敷 地 状 況	アクセス道路状況	良好
	クラス数	3			敷地形状	平坦
	教員数	3			整地必要性	-
	教室数	既存	3		給水	無
		工事途中	3		教室	-
そ の 他 施 設	無			実 施 施 設	校長室 + 倉庫	-
					便所 (ブース数)	-
					受水槽	-
					解体予定	-

2. 敷地案内図



1/500,000

I. ATACORA  
 Natitingou  
 No.12 Tchoumi-Tchoumi



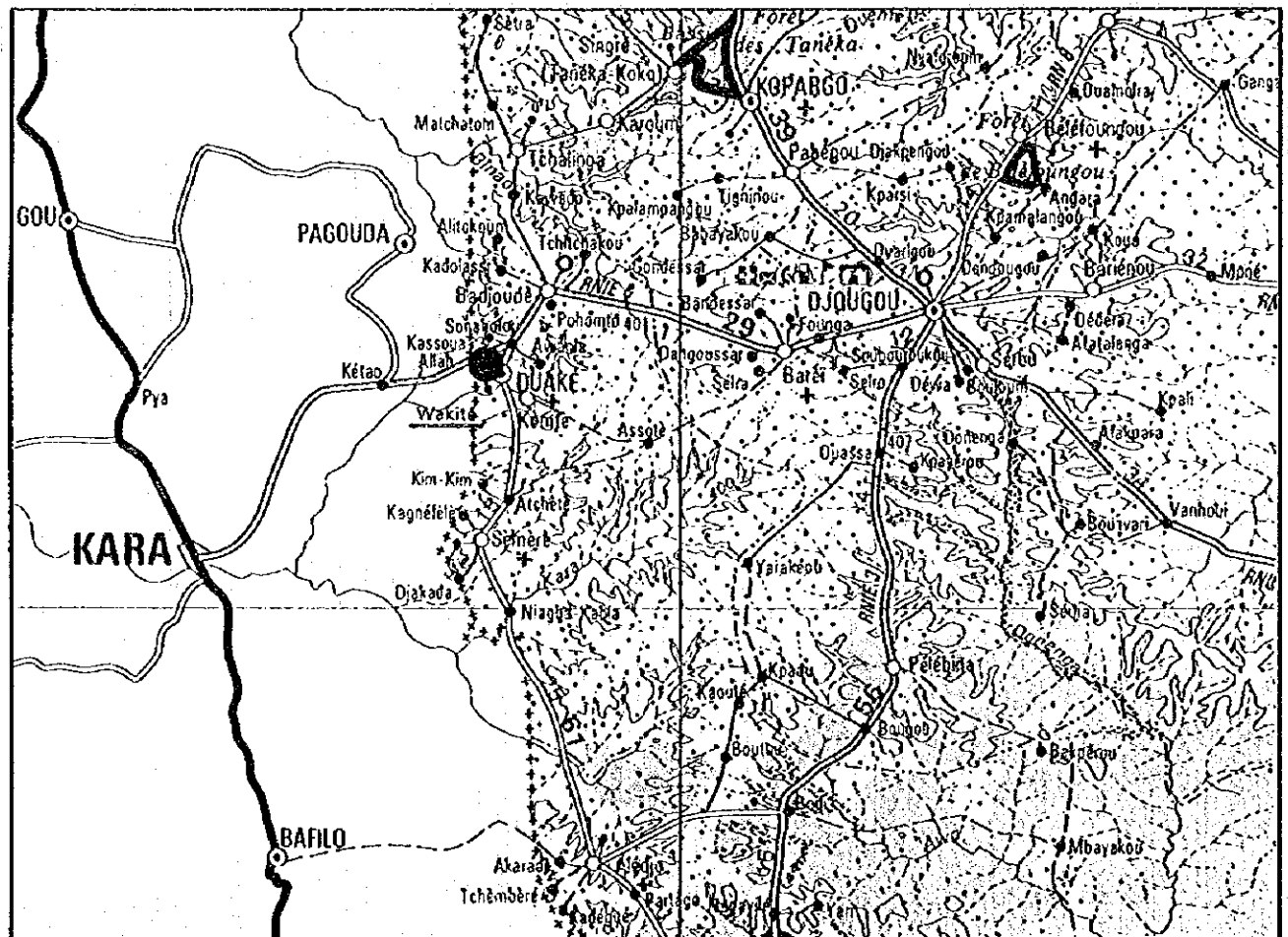
S=1:1,000

No.	県	郡	学校名
I-13	ATACORA	Ouaké	Wakité

1. 調査概要

学校状況	就学児童数	207		敷地状況	アクセス道路状況	良好
	クラス数	5			敷地形状	平坦
	教員数	4			整地必要性	無
	教室数	既存	4		給水	無
		工事途中	0		教室	3
	その他施設	便所			校長室+倉庫	1
			便所(ブース数)	2		
			受水槽	0		
			解体予定	無		

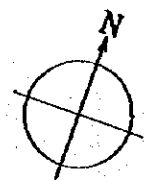
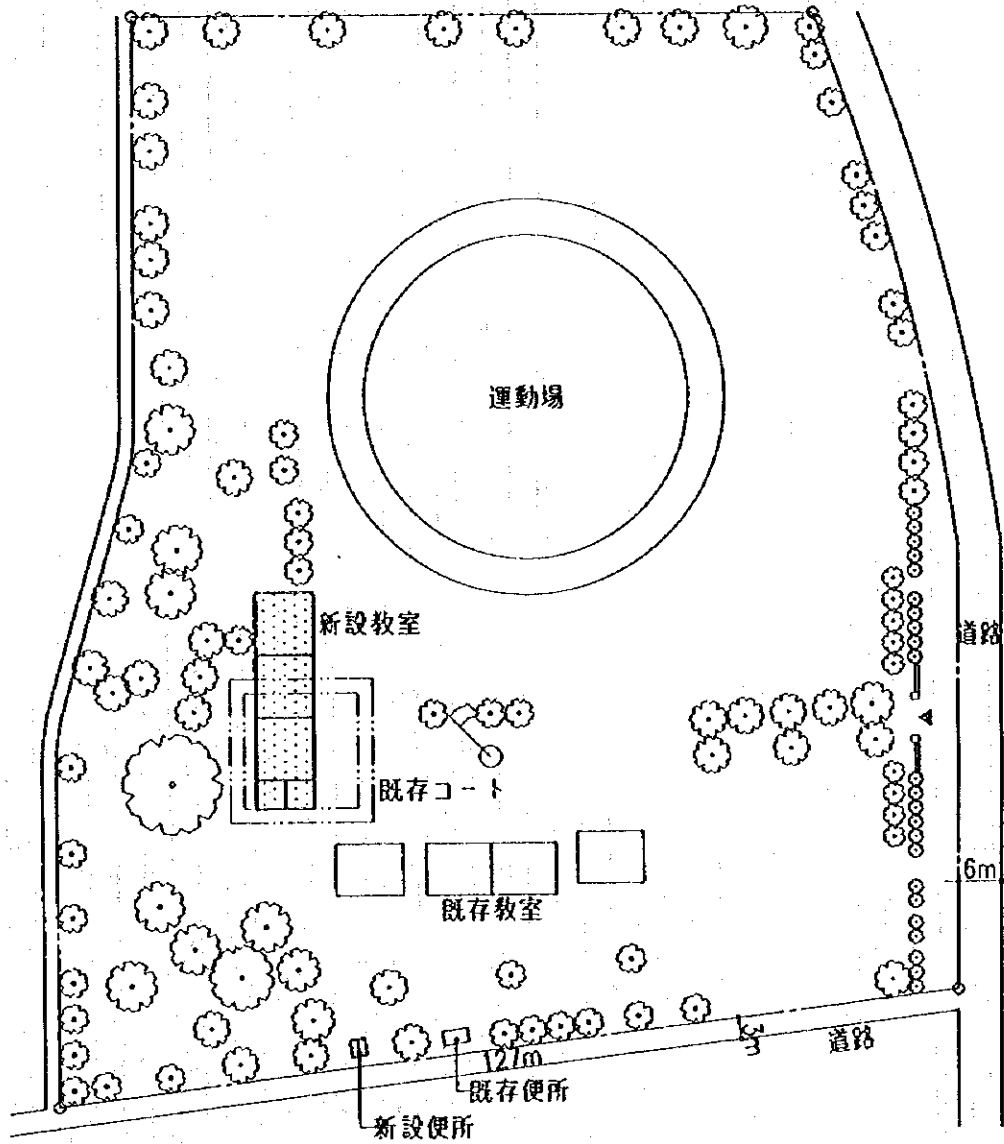
2. 敷地案内図



1/500,000



I. ATACORA  
 Ouaké  
 No.13 Wakité



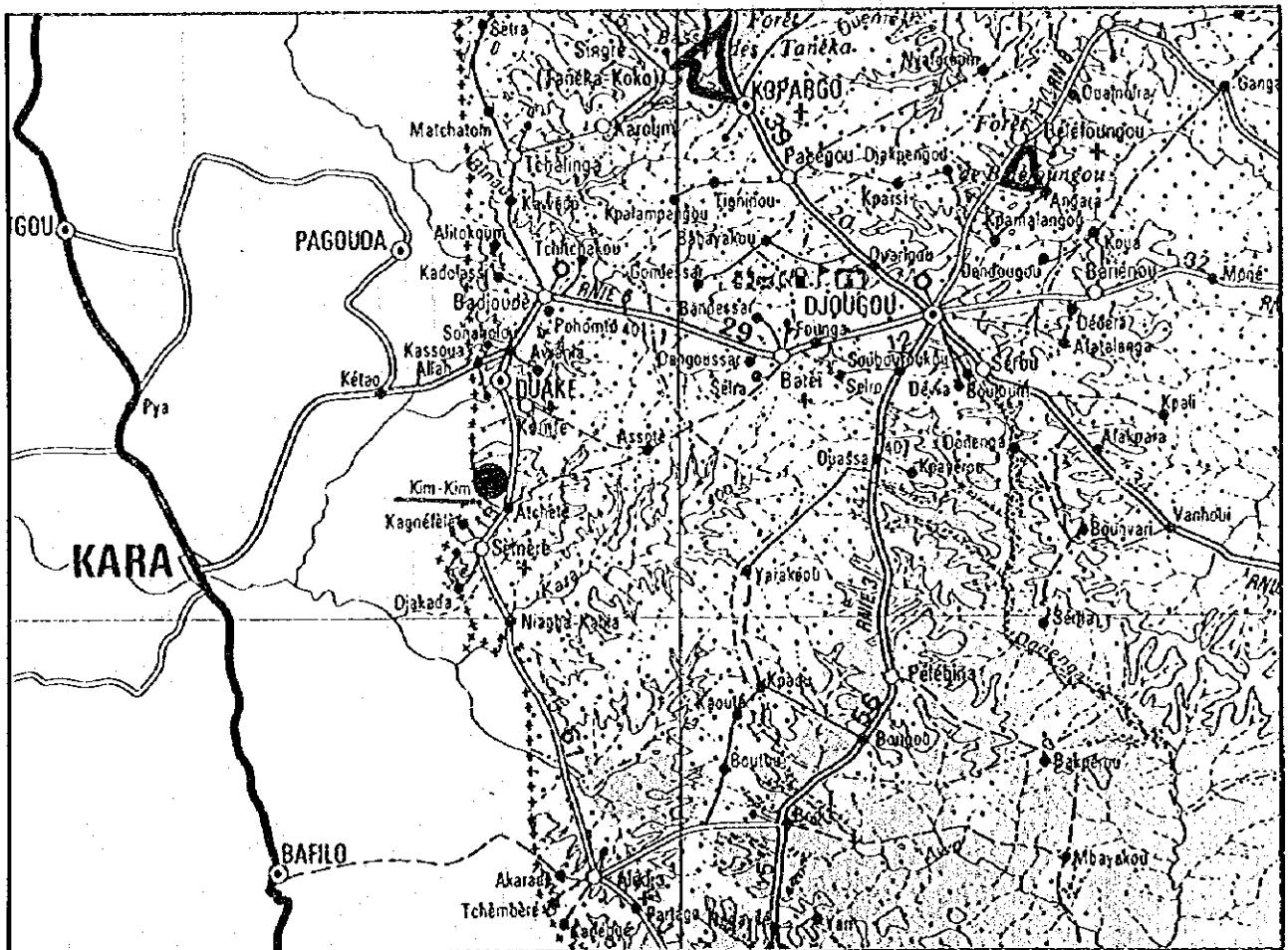
S=1:1,000

No.	県	郡	学 校 名
I-14	ATACORA	Ouaké	Kim-kim

1. 調査概要

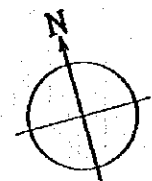
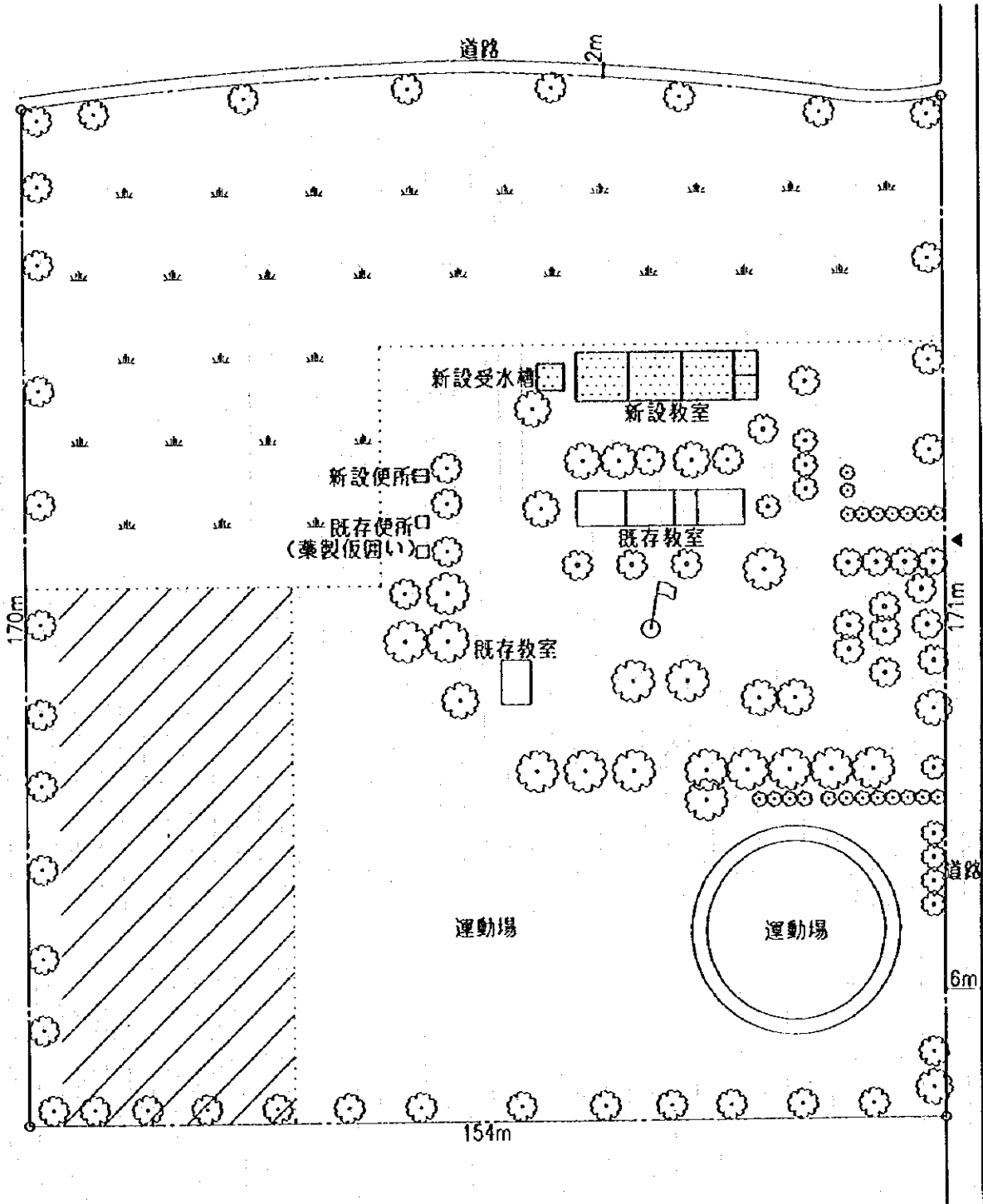
学 校 状 況	就学児童数	169		敷 地 状 況	アクセス道路状況	良好
	クラス数	5			敷地形状	平坦
	教員数	4			整地必要性	無
	教室数	既 存	4		給 水	無
工事途中		0	実 施 施 設	教 室	3	
校長室・仮便所				校長室 + 倉庫	1	
そ の 他 施 設				便所 (ブース数)	2	
				受 水 槽	1	
				解 体 予 定	無	

2. 敷地案内図



1/500,000

I. ATACORA  
 Ouaké  
 No.14 Km-Km



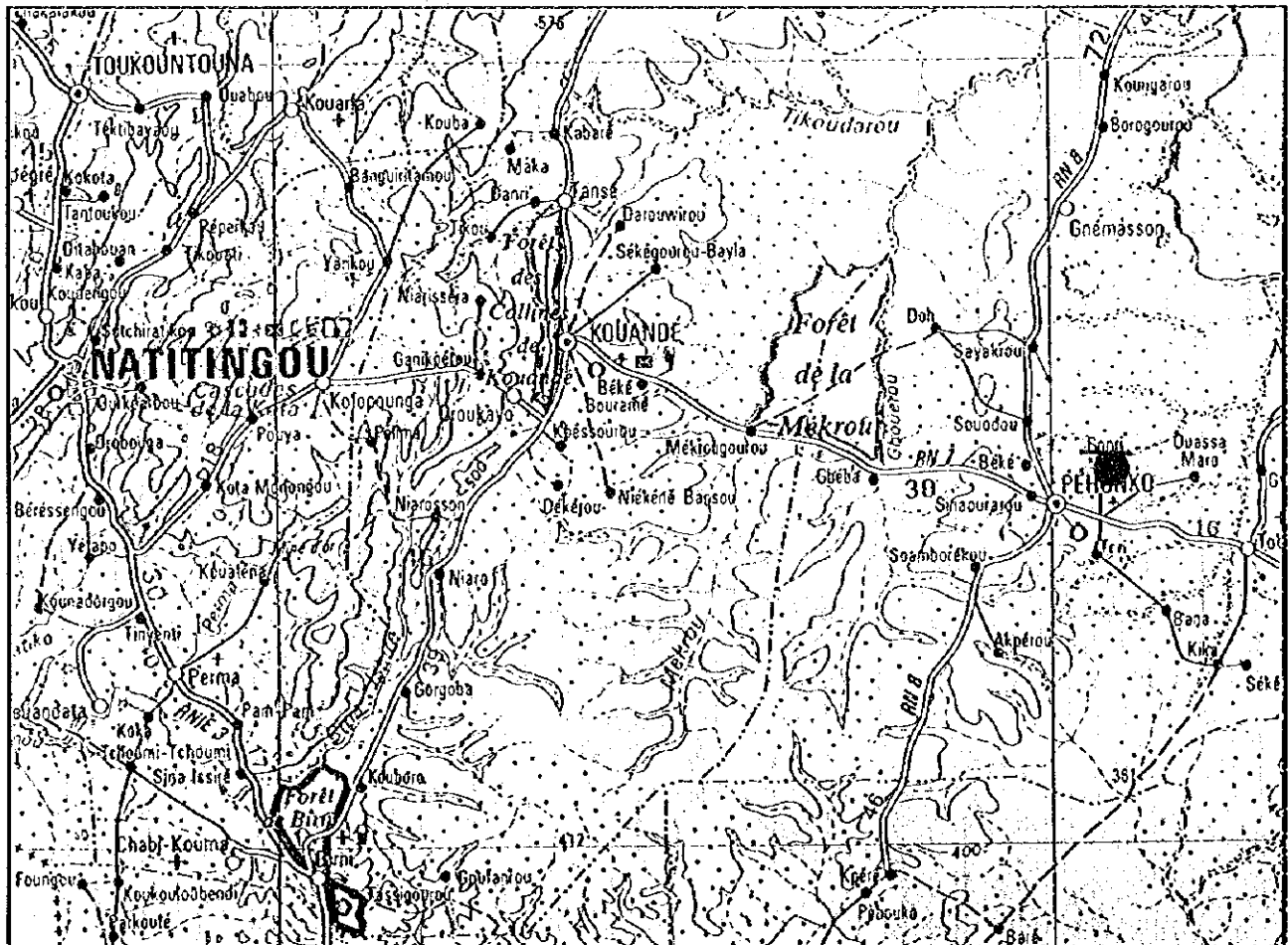
S=1:1,000

No.	県	郡	学 校 名
I-15	ATACORA	Péhunco	Gonri

1. 調査概要

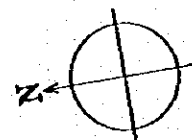
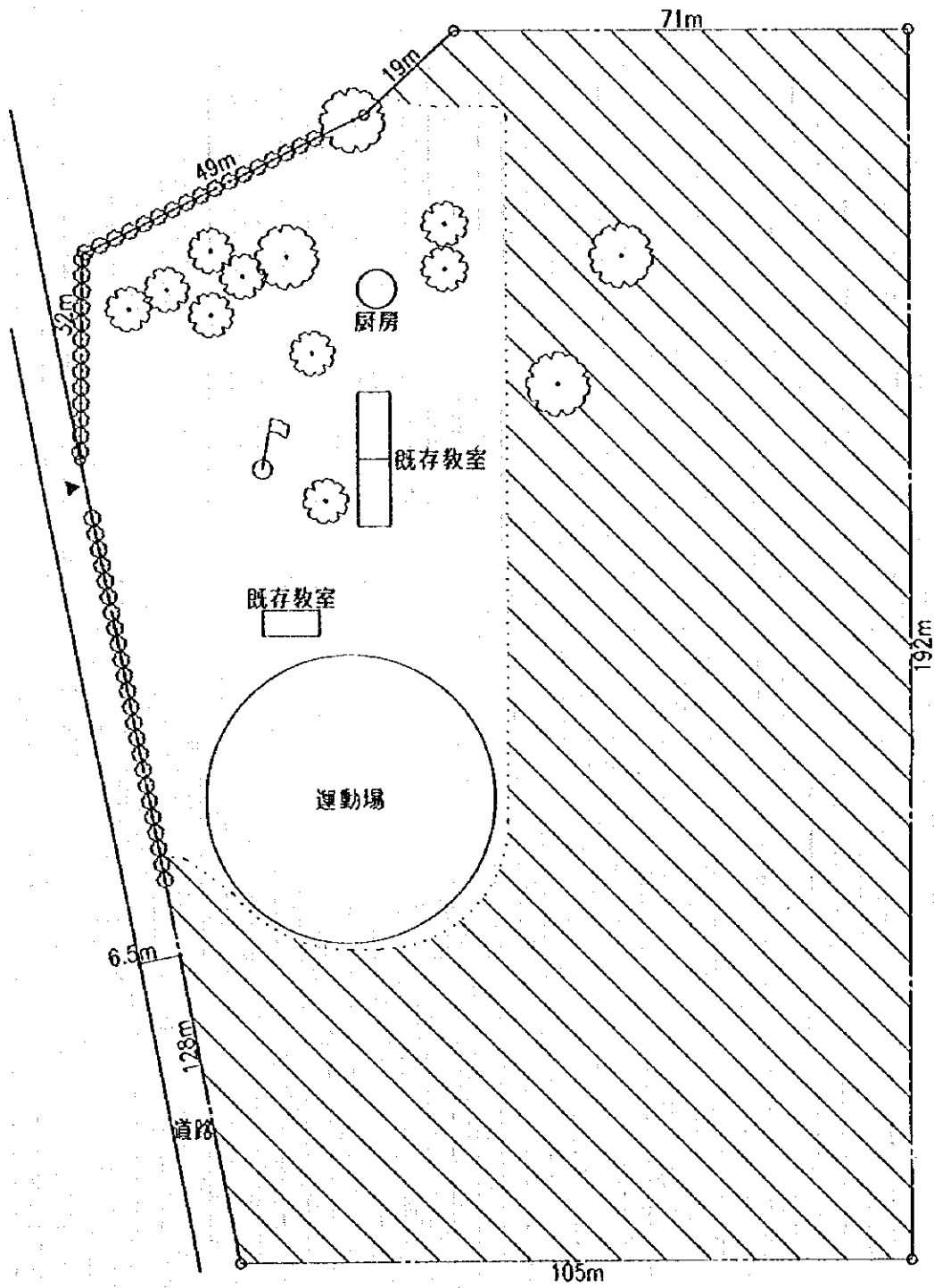
学 校 状 況	就学児童数	65		敷 地 状 況	アクセス道路状況	雨期不可（遠隔）
	クラス数	3			敷地形状	平坦
	教員数	3			整地必要性	—
	教室数	既 存	2		給 水	無
		工事途中	0		教 室	—
そ の 他 施 設	厨房			実 施 施 設	校長室＋倉庫	—
					便所（ブース数）	—
					受 水 槽	—
					解 体 予 定	—

2. 敷地案内図



1/500,000

I. ATACORA  
 Pehunco  
 No.15 Gonri



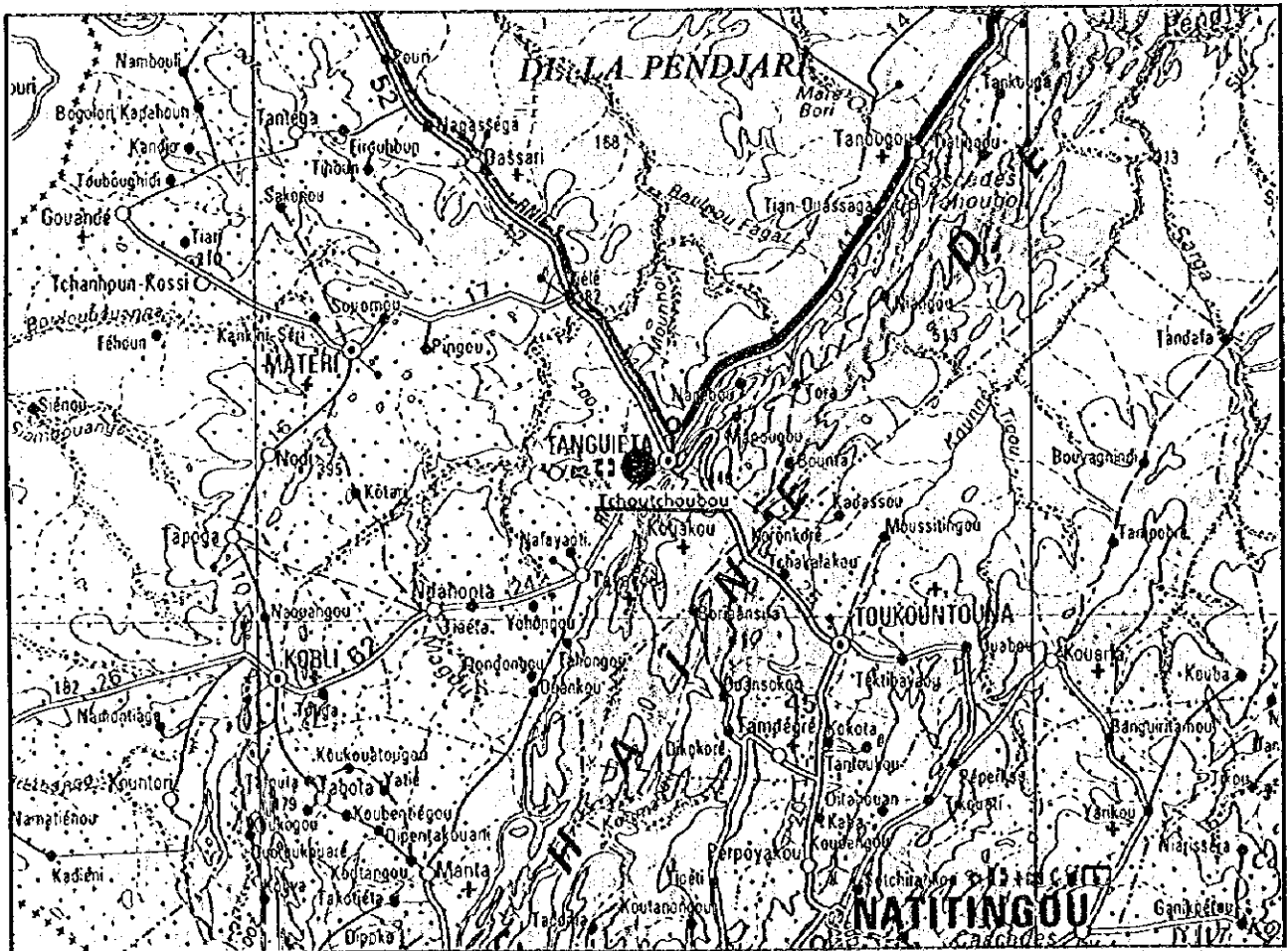
S=1:1,000

No.	県	郡	学 校 名
I-16	ATACORA	Tanguéta	Tchoutchoubou

1. 調査概要

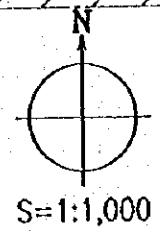
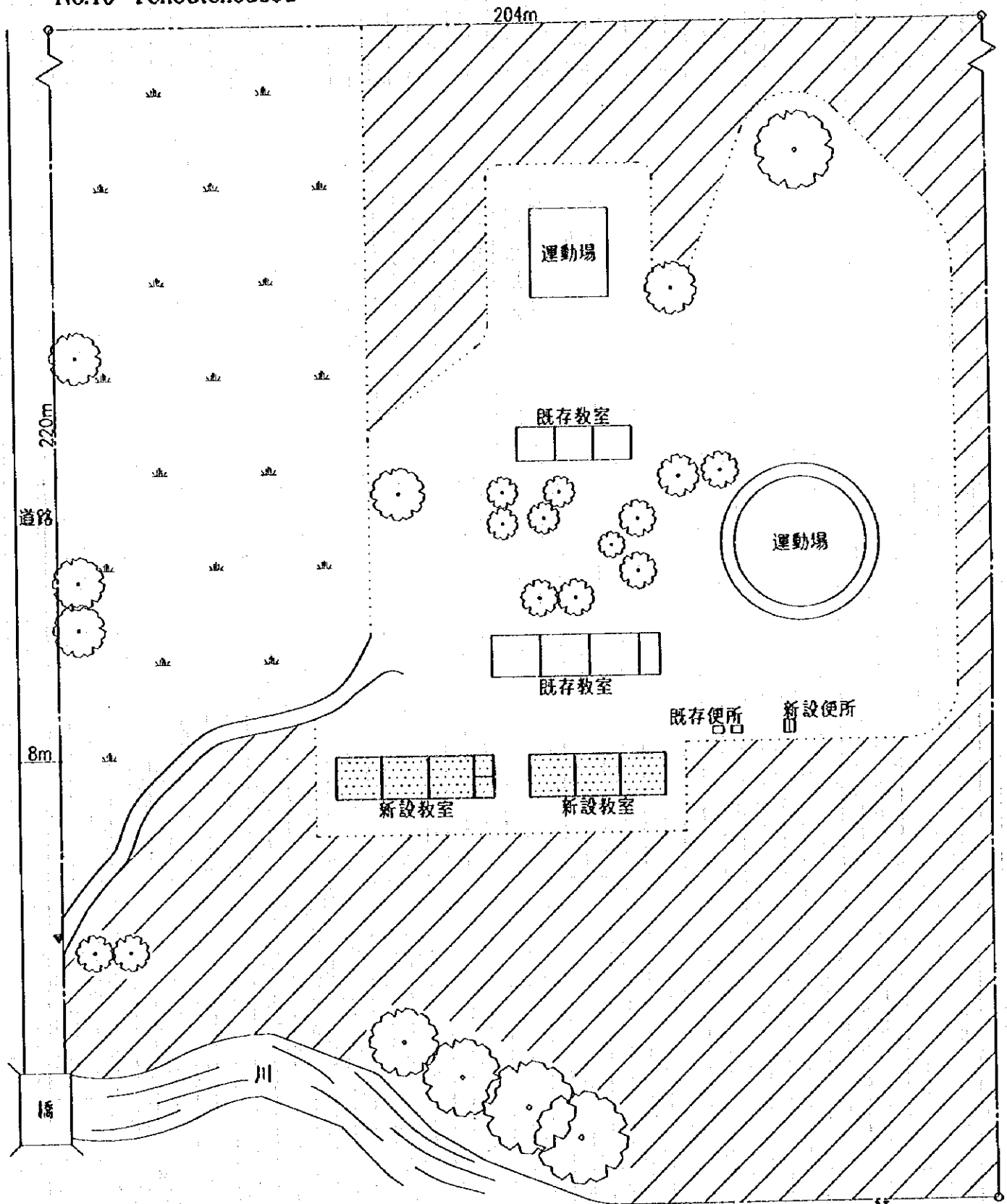
学 校 状 況	就学児童数	337		敷 地 状 況	アクセス道路状況	良好
	クラス数	6			敷地形状	平坦
	教員数	6			整地必要性	無
	教室数	既 存	6		給 水	無
工事途中		0	実 施 施 設	教 室	6	
そ の 他 施 設	校長室・便所			校長室 + 倉庫	1	
				便所 (ブース数)	2	
				受 水 槽	0	
				解 体 予 定	無	

2. 敷地案内図



1/500,000

I. ATACORA  
 Tanguéta  
 No.16 Tchoutchoubou

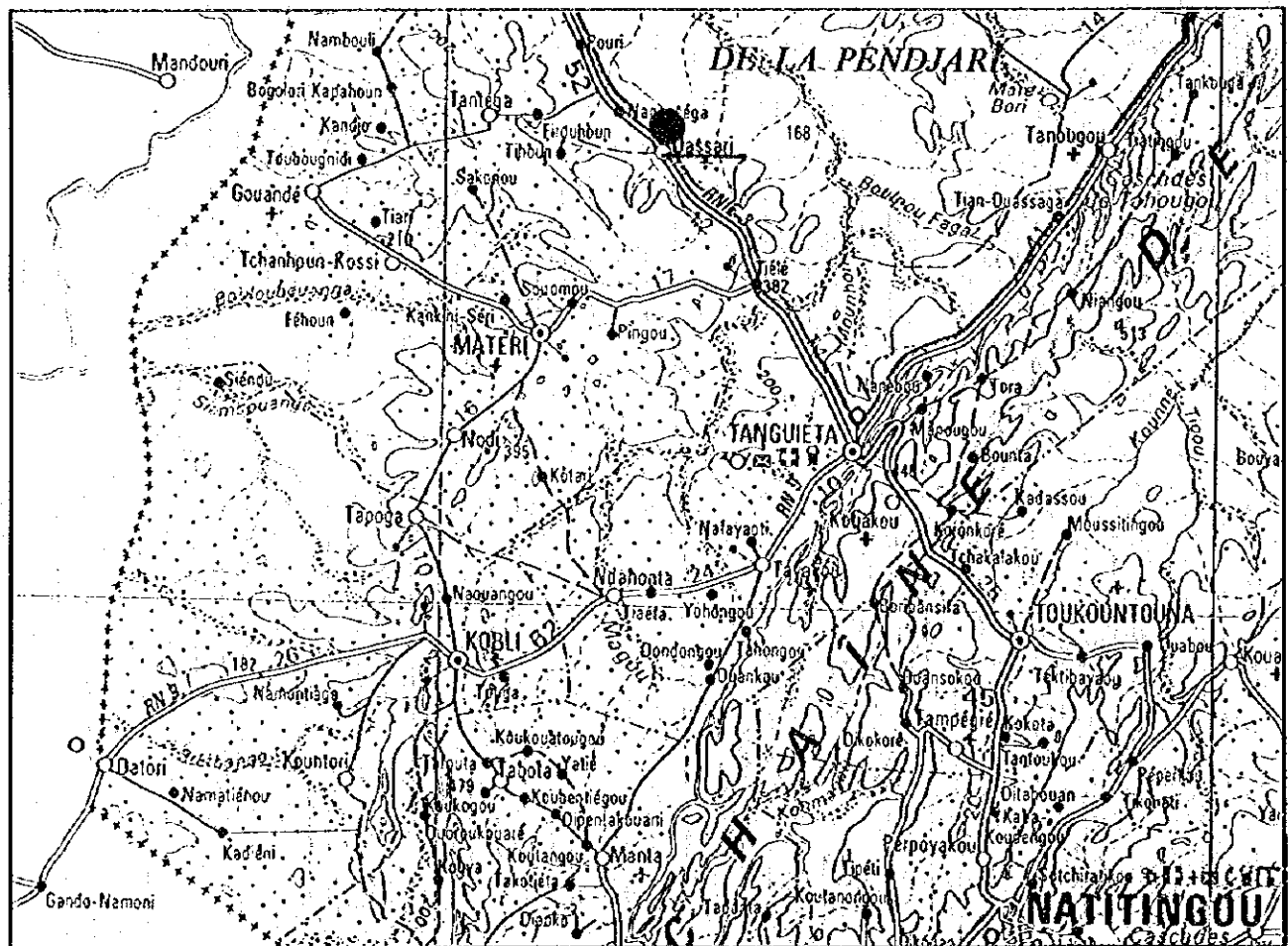


No.	県	郡	学 校 名
I-17	ATACORA	Matéri	Dassari

1. 調査概要

学 校 状 況	就学児童数	413		敷 地 状 況	アクセス道路状況	良好
	クラス数	6			敷地形状	平坦
	教員数	8			整地必要性	無
	教室数	既 存	7		給 水	無
		工事途中	0		教 室	3
そ の 他 施 設	校長室・教員住宅・厨房			実 施 施 設	校長室 + 倉庫	1
					便所 (ブース数)	2
					受 水 槽	0
					解 休 予 定	無

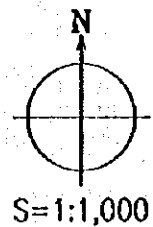
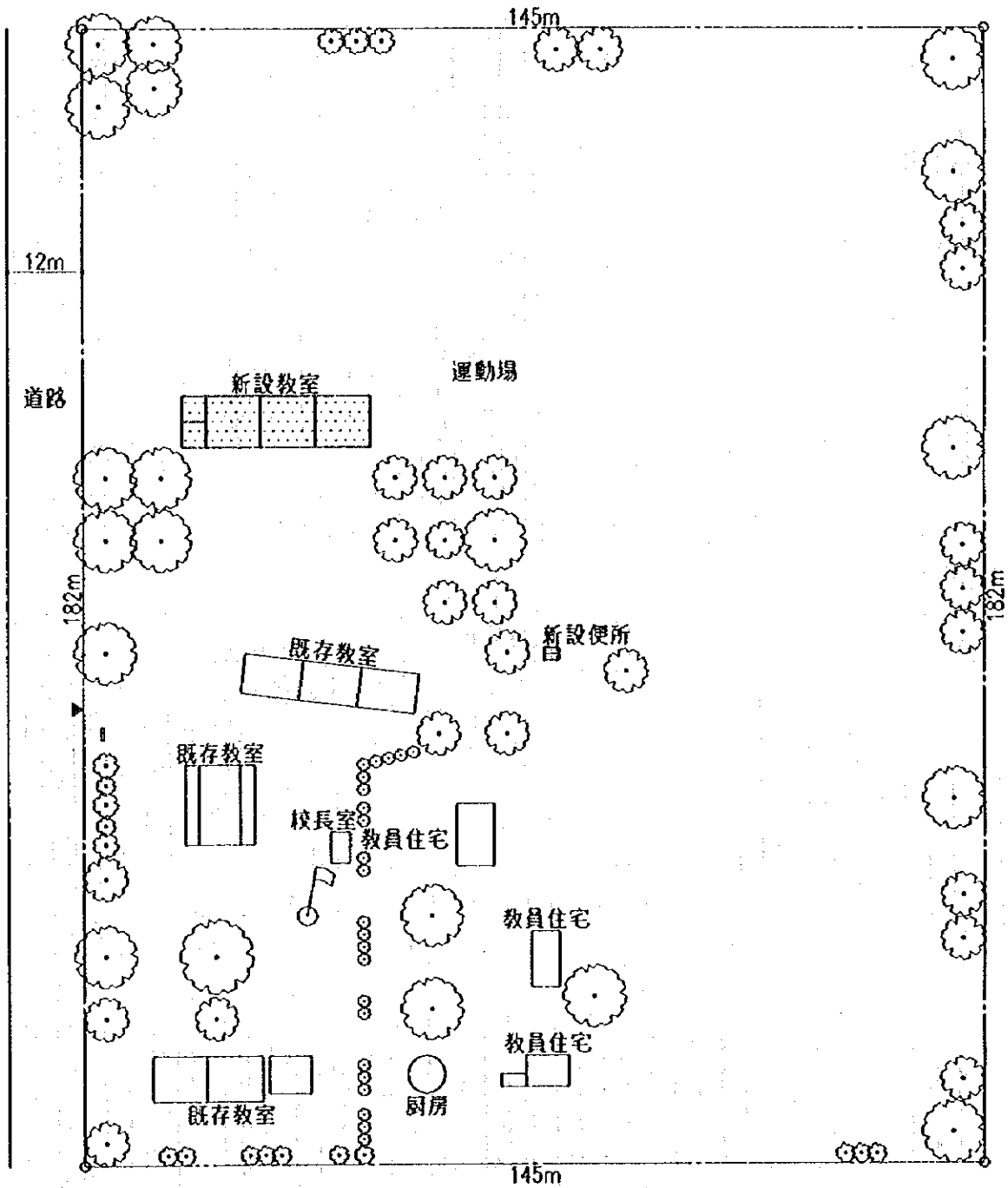
2. 敷地案内図



1/500,000



I. ATACORA  
 Matéri  
 No.17 Dassari

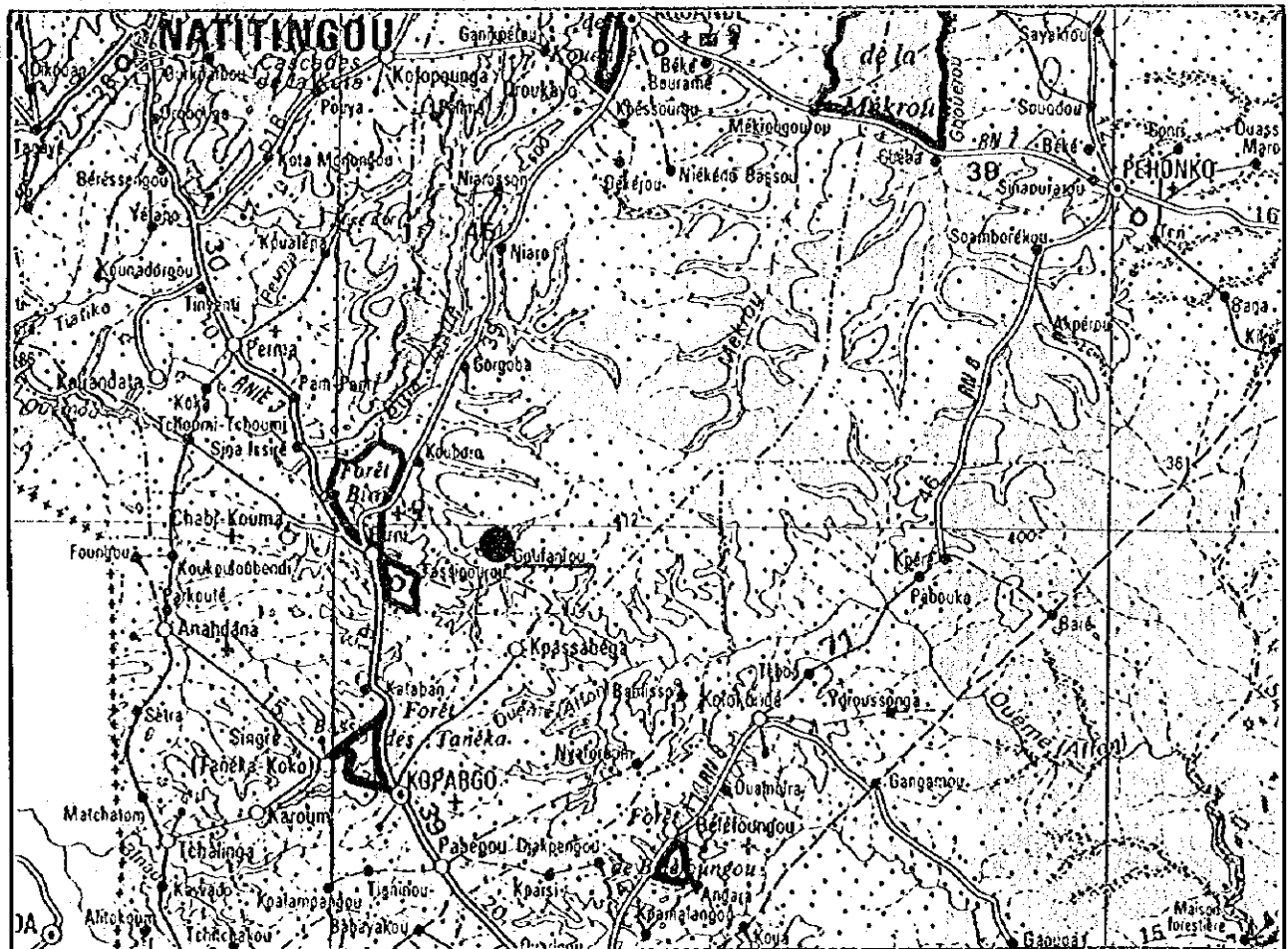


No.	県	郡	学校名
I-18	ATACORA	Kouandé	Goufanrou

1. 調査概要

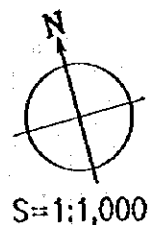
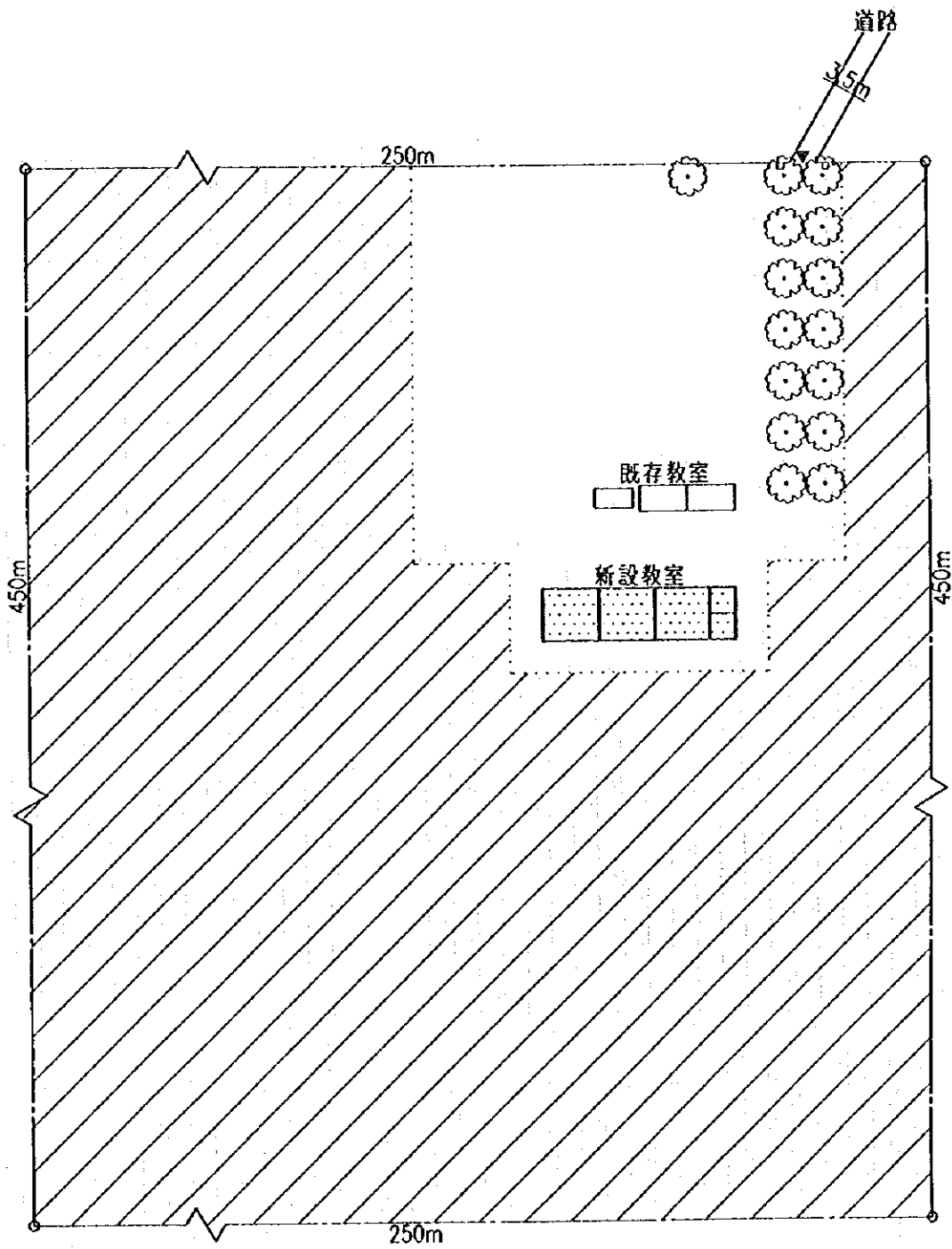
学校状況	就学児童数	109		敷地状況	アクセス道路状況	雨期不可
	クラス数	3			敷地形状	平坦
	教員数	3			整地必要性	無
	教室数	既存	2		給水	無
工事途中		0	教室	3		
その他施設	無			実施施設	校長室 + 倉庫	1
					便所 (ブース数)	0
					受水槽	0
					解体予定	無

2. 敷地案内図



1/500,000

I. ATACORA  
Kouandé  
No.18 Goufanrou



S=1:1,000

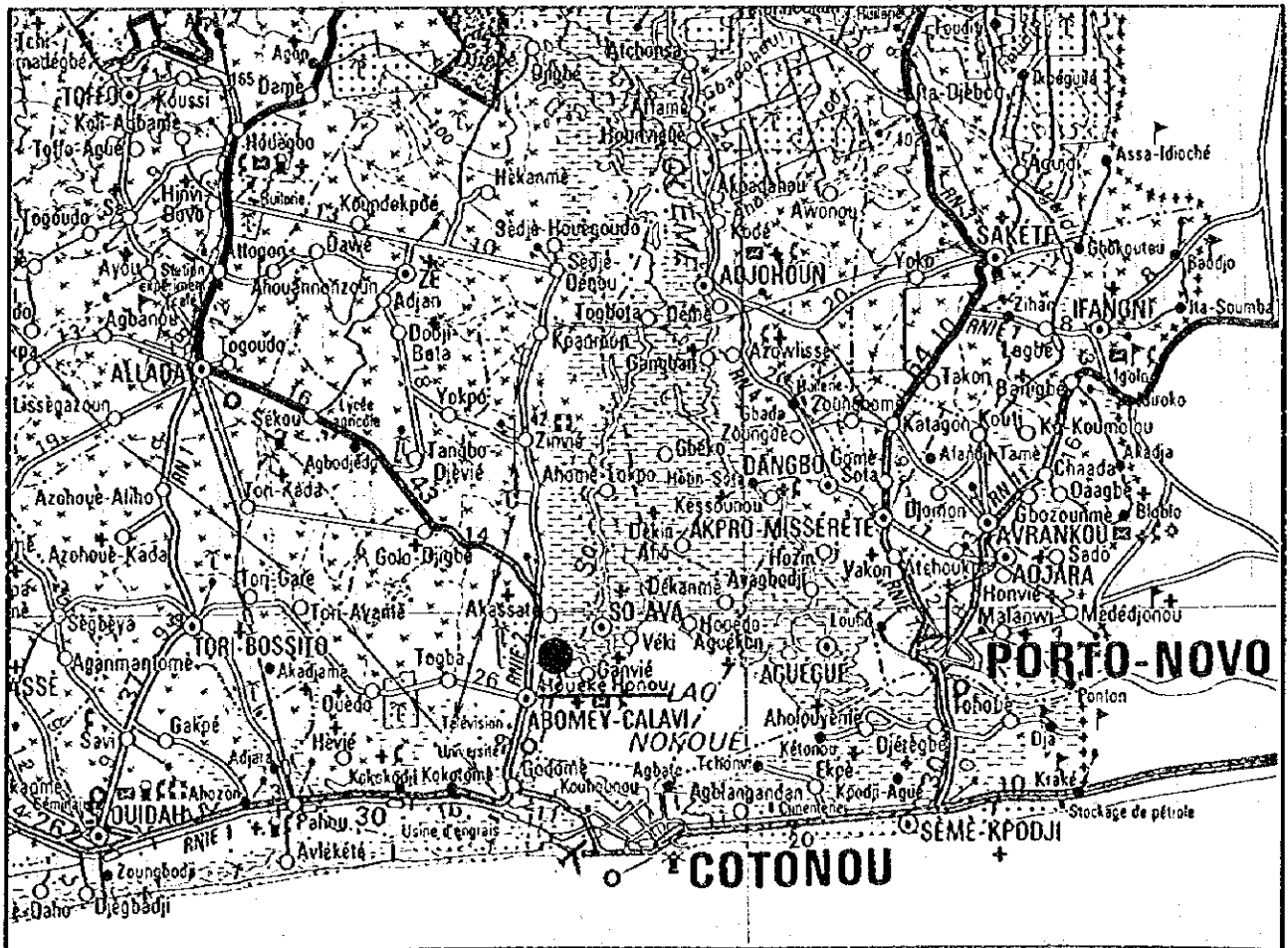
## II. ATLANTIQUE

No.	県	郡	学校名
II-1	ATLANTIQUE	Abomey-Calavi	Houeke Honou

1. 調査概要

学校状況	就学児童数	170		敷地状況	アクセス道路状況	良好
	クラス数	4			敷地形状	平坦
	教員数	3			整地必要性	無
	教室数	既存	3		給水	無
		工事途中	0		教室	3
その他施設	無			実施施設	校長室+倉庫	1
					便所(ブース数)	0
					受水槽	0
					解体予定	無

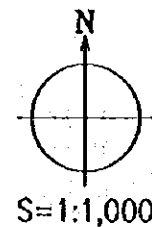
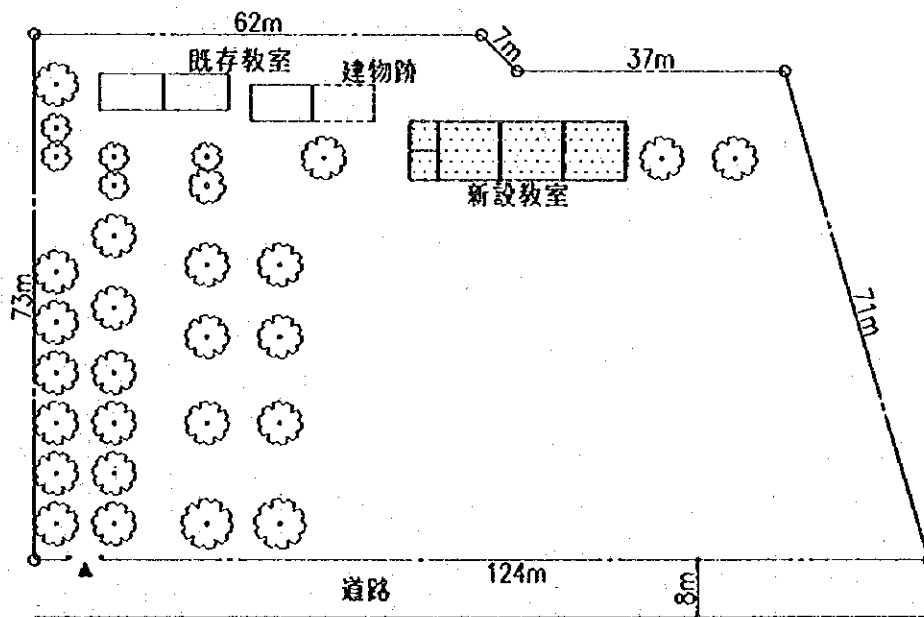
2. 敷地案内図



1/500,000



II. ATLANTIQUE  
 Abomey-Calavi  
 No.1 Houeke Honou



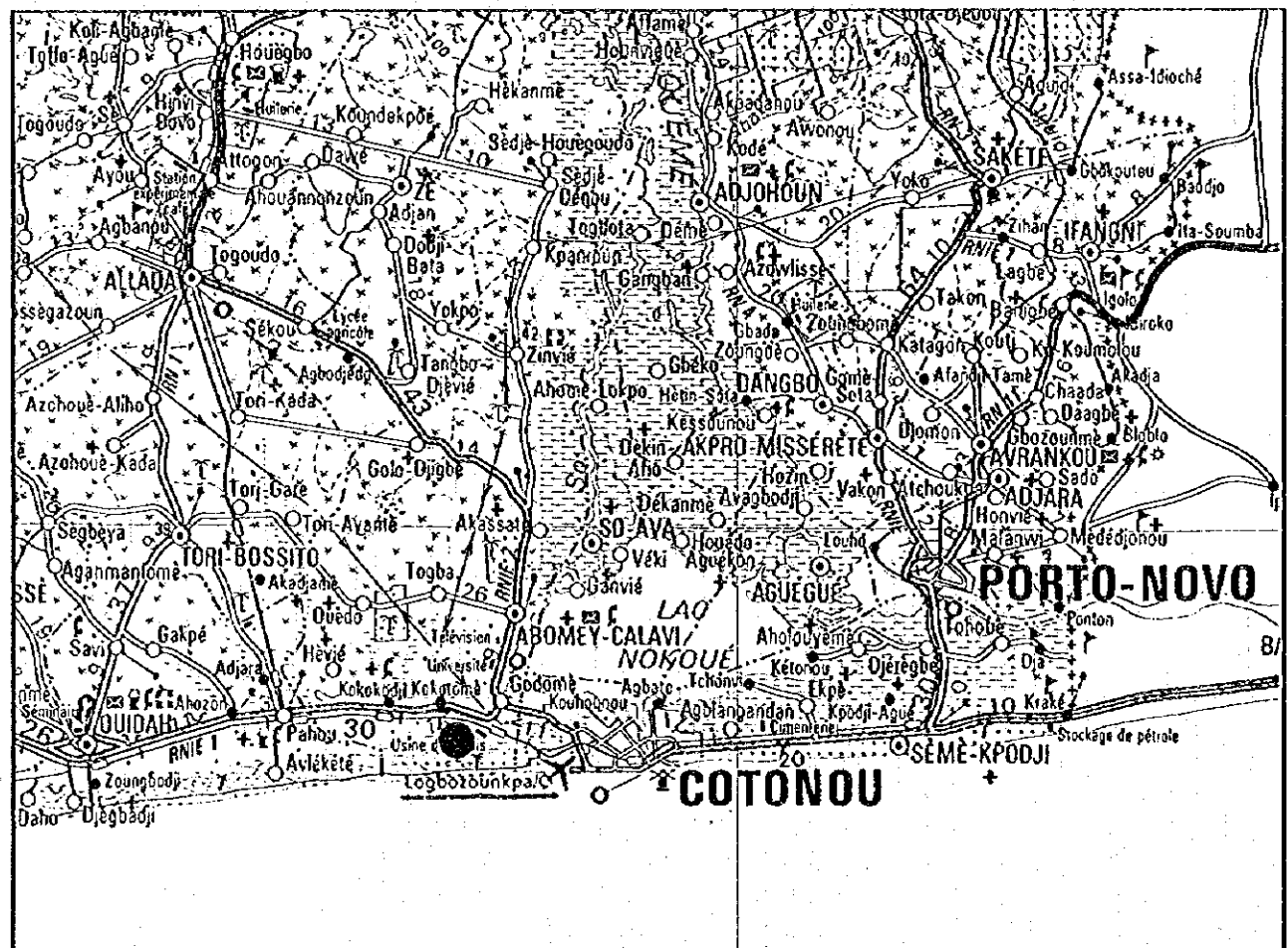
S=1:1,000

No.	県	郡	学 校 名
II-2	ATLANTIQUE	Abomey-Calavi	Logbozounkpa/C

1. 調査概要

学 校 状 況	就学児童数	409		敷 地 状 況	アクセス道路状況	良好
	クラス数	6			敷地形状	平坦
	教員数	6			整地必要性	解体に伴う整地
	教室数	既 存	4		給 水	井戸
		工事途中	3			
	そ の 他 施 設	無			実 施 施 設	教 室
(同一敷地他校)				校長室 + 倉庫		1
				便所 (ブース数)		4
				受 水 槽	0	
				解 体 予 定	工事途中建物1棟	

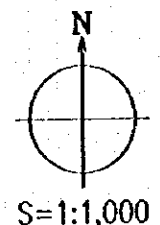
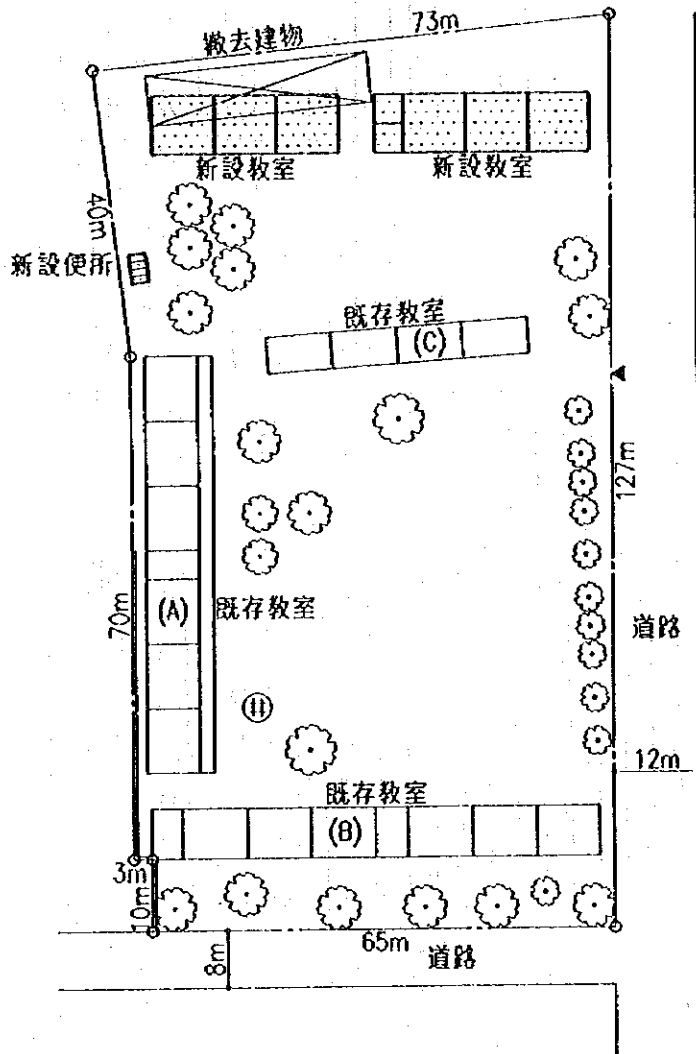
2. 敷地案内図



1/500,000



II. ATLANTIQUE  
 Abomey-Calavi  
 No.2 Logbozounkpa/C



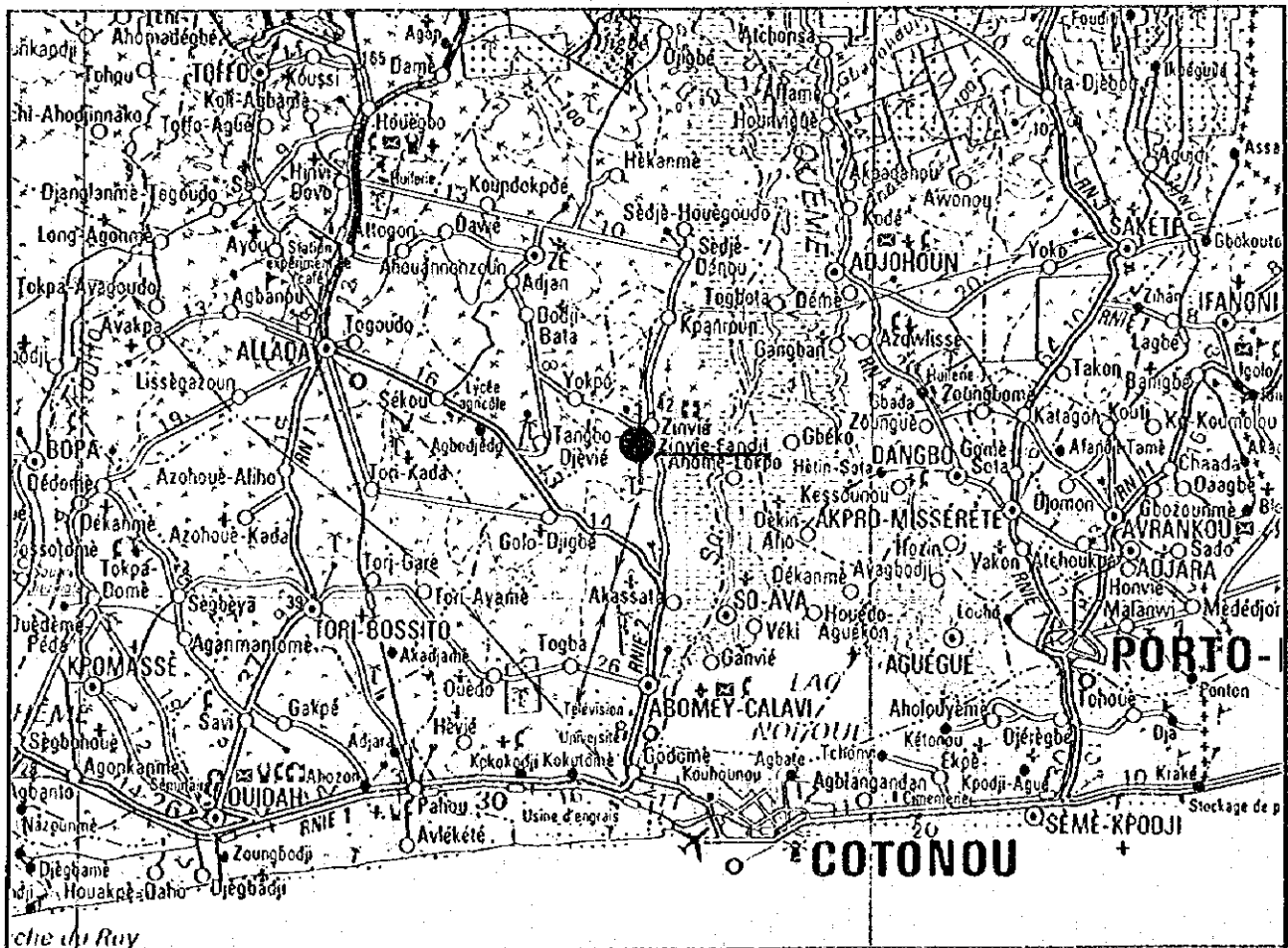
S=1:1,000

No.	県	郡	学 校 名
H-3	ATLANTIQUE	Abomey-Calavi	Zinvie-Pandji

1. 調査概要

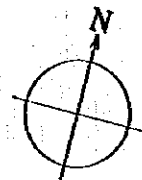
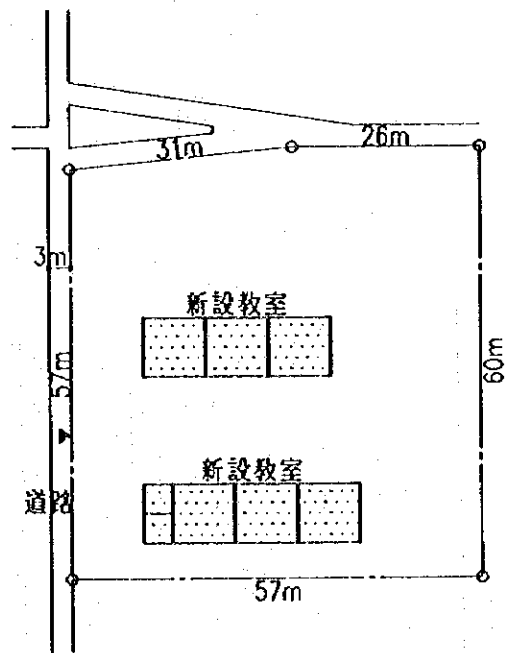
学 校 状 況	就学児童数	368		敷 地 状 況	アクセス道路状況	良好
	クラス数	6			敷地形状	平坦
	教員数	6			整地必要性	有
	教室数	既 存	0		給 水	無
		工事途中	0		教 室	6
そ の 他 施 設	敷地移転			実 施 施 設	校長室 + 倉庫	1
					便所 (ブース数)	0
					受 水 槽	0
					解 体 予 定	無

2. 敷地案内図



1/500,000

II. ATLANTIQUE  
Abomey-Calavi  
No.3 Zinvle-Fandjl



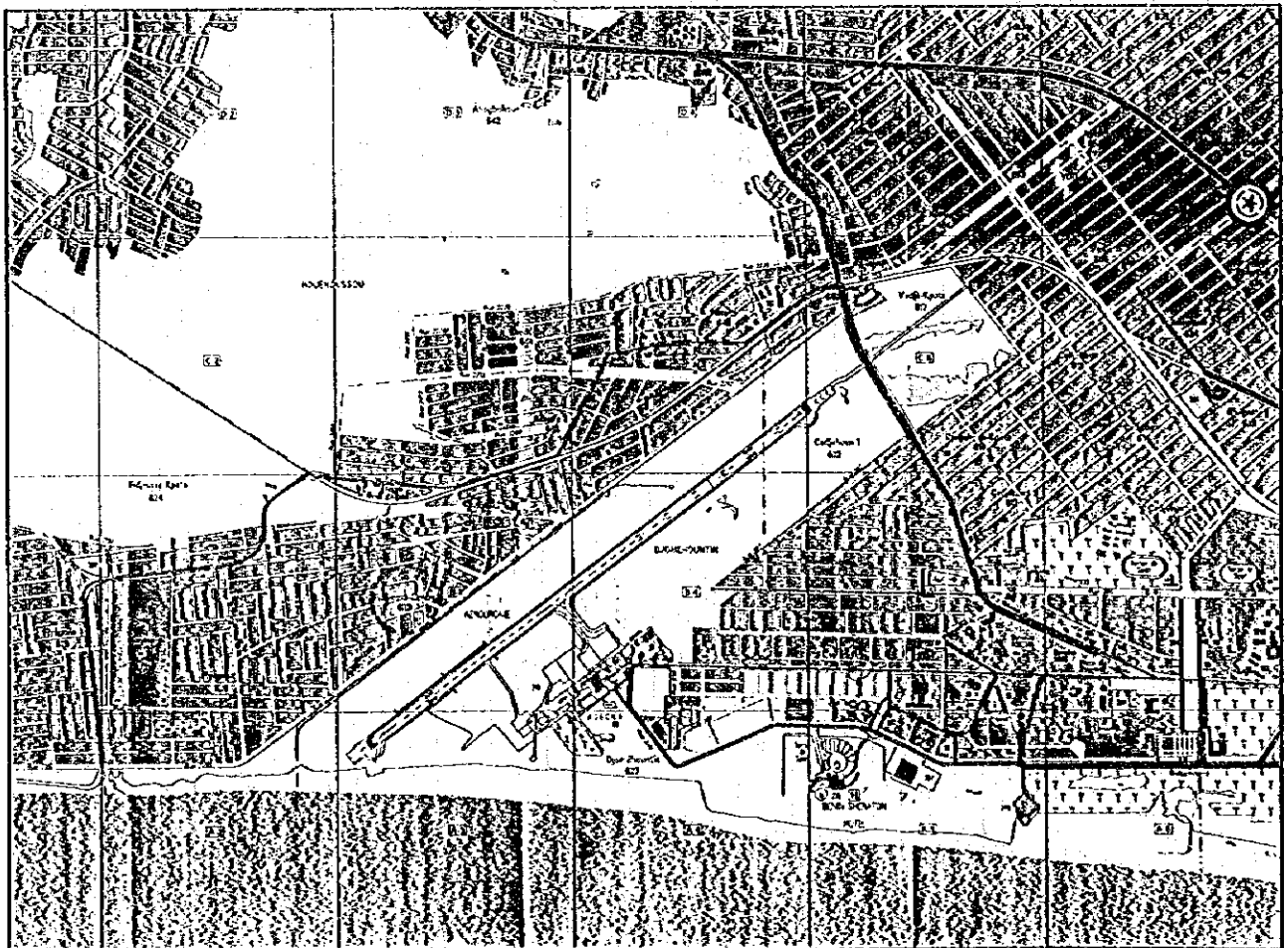
S=1:1,000

No.	県	郡	学 校 名
II-4	ATLANTIQUE	Cotonou	Fidjlossè Centre/A

1. 調査概要

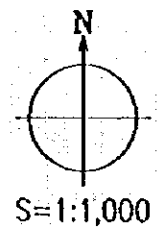
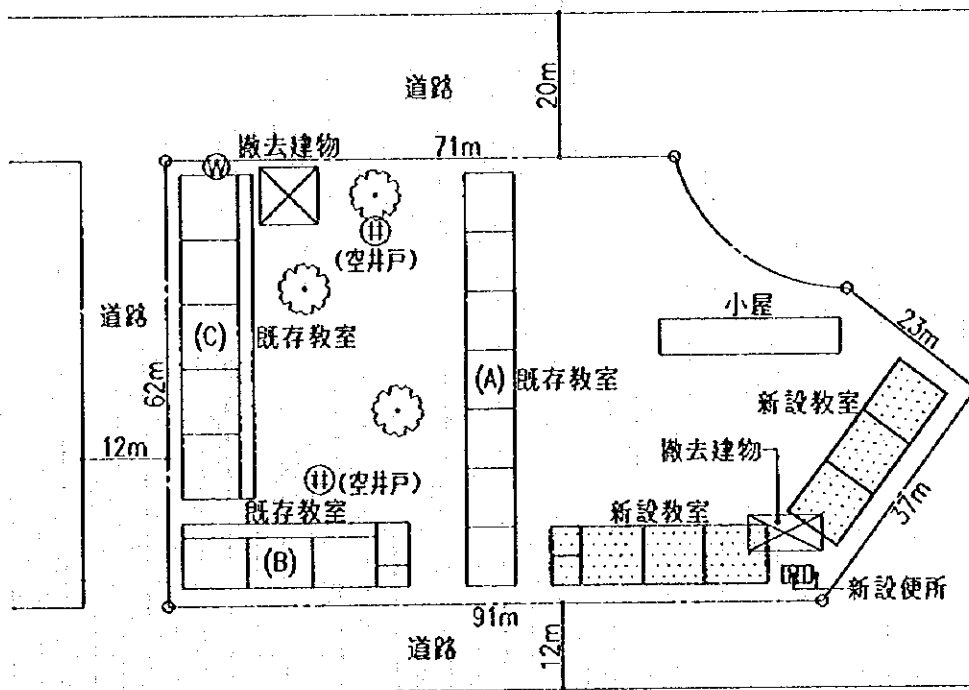
学校 状 況	就学児童数	332		敷地 状 況	アクセス道路状況	良好
	クラス数	6			敷地形状	平坦
	教員数	6			整地必要性	無
	教室数	既存	7		給水	市水・井戸(涸れ)
		工事途中	0	実 施 施 設	教室	6
	その他 施設	保健室・便所・倉庫・小屋			校長室＋倉庫	1
		(同一敷地他校)			便所(ブース数)	4
					受水槽	0
					解体予定	倉庫1棟

2. 敷地案内図



1/30,000

II. ATLANTIQUE  
 Cotonou  
 No.4 Fidjlossè Centre/A

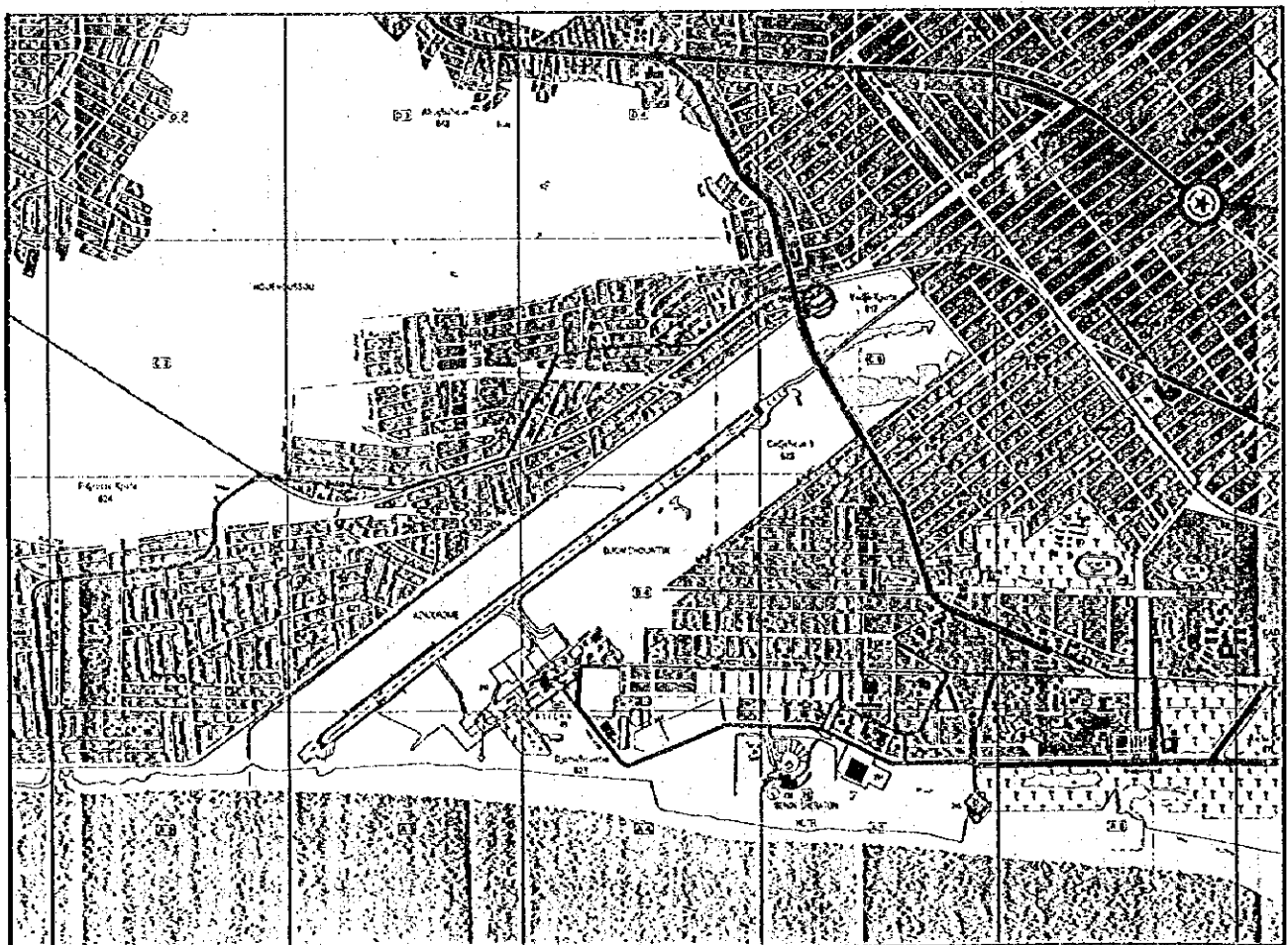


No.	県	郡	学 校 名
II-5	ATLANTIQUE	Cotonou	Vodjè Kpota/A

1. 調査概要

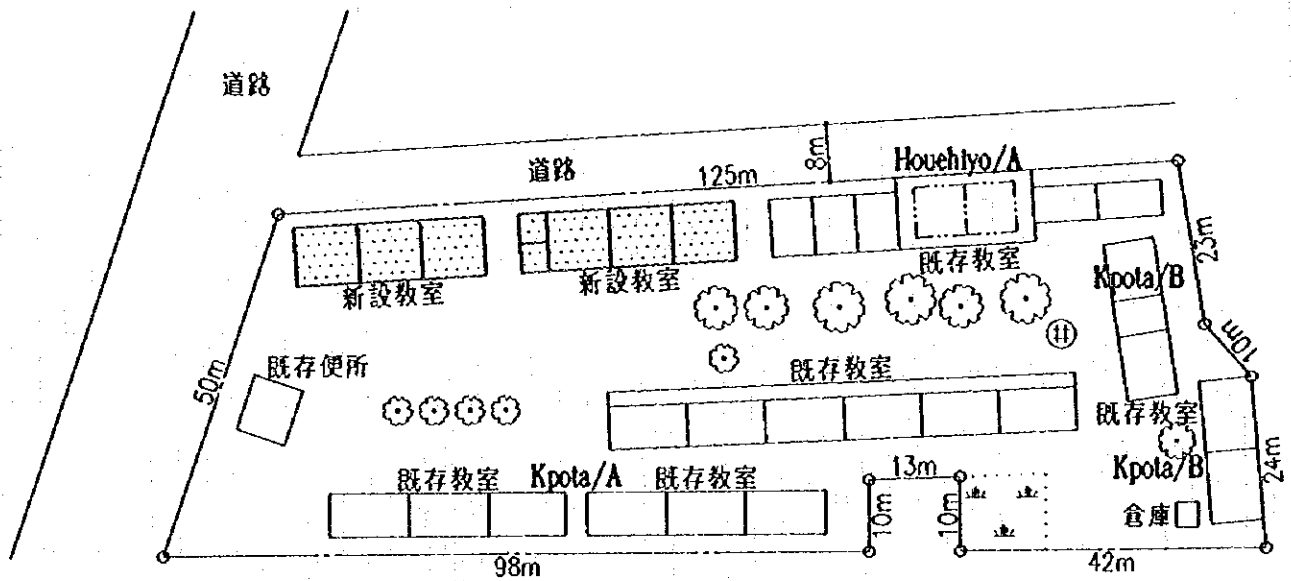
学 校 状 況	就学児童数	306		敷地状況	アクセス道路状況	良好
	クラス数	6			敷地形状	平坦
	教員数	6			整地必要性	無
	教室数	既存	7		給水	井戸
		工事途中	0		教室	6
	その他施設	便所・倉庫・校長室			校長室+倉庫	1
		(同一敷地他校)			便所(ブース数)	0
					受水槽	0
					解体予定	無

2. 敷地案内図



1/30,000

II. ATLANTIQUE  
 Cotonou  
 No.5 Vodje Kpota/A

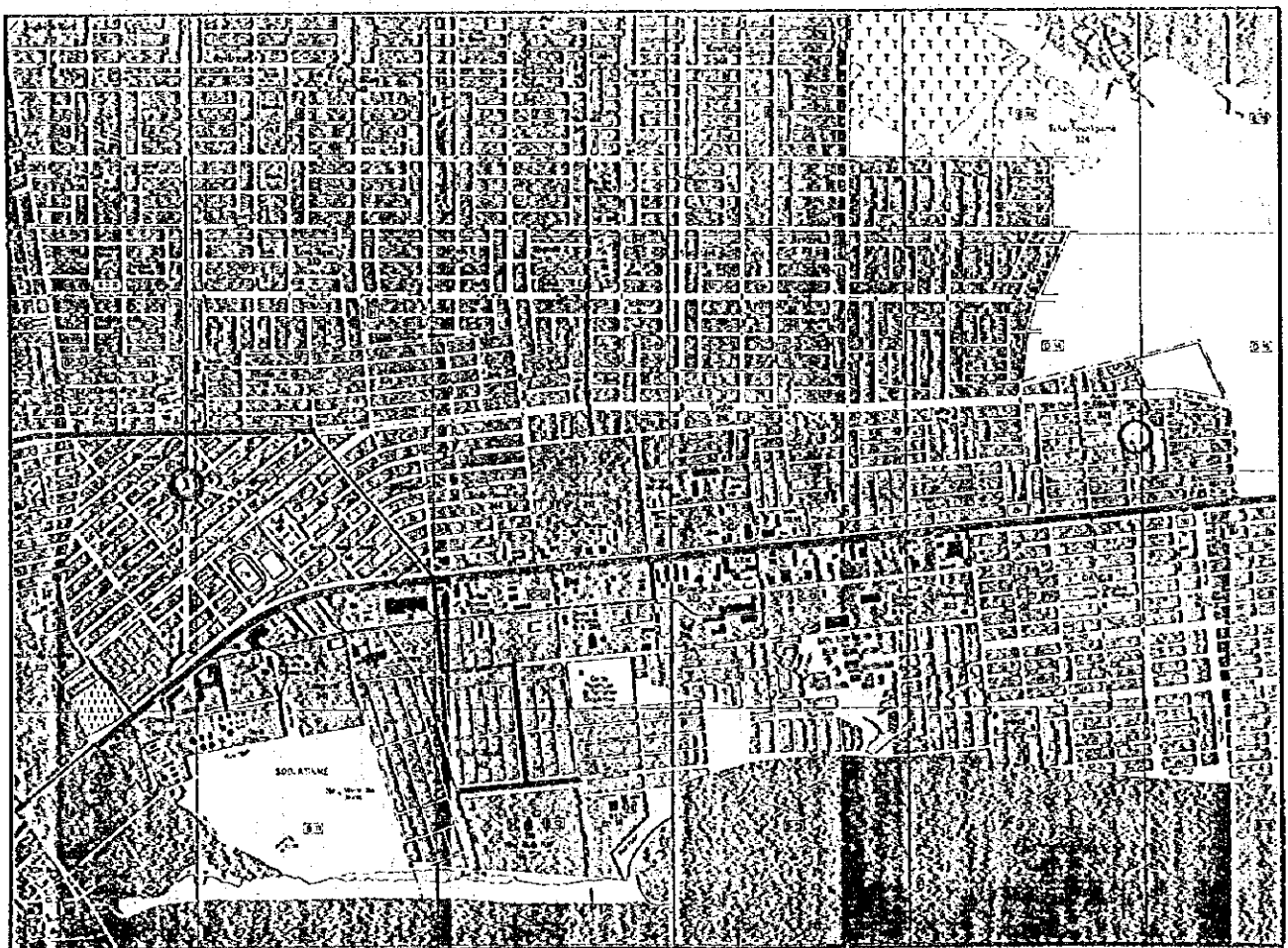


No.	県	郡	学 校 名
II-6	ATLANTIQUE	Colonou	Dandji 2

1. 調査概要

学 校 状 況	就学児童数	359		敷 地 状 況	アクセス道路状況	良好
	クラス数	6			敷地形状	やや傾斜・雨季浸水
	教員数	6			整地必要性	無
	教室数	既存	6		給水	市水
		工事途中	0		教室	6
そ の 他 施 設	無			実 施 施 設	校長室＋倉庫	1
					便所（ブース数）	4
					受水槽	0
					解体予定	無

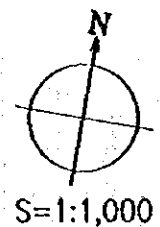
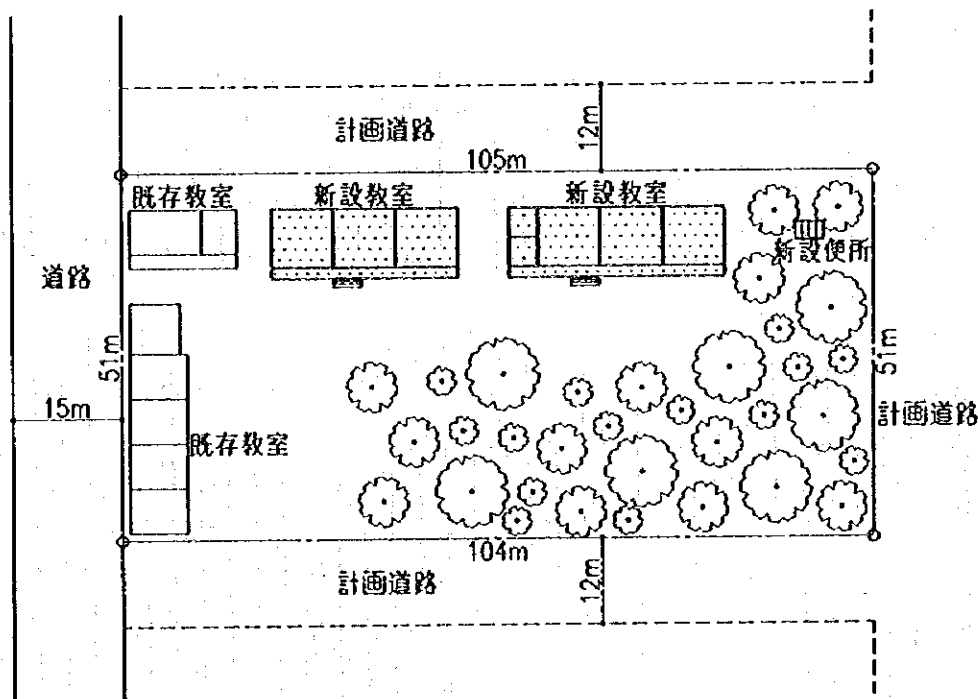
2. 敷地案内図



1/30,000



II. ATLANTIQUE  
Cotonou  
No.6 Dandji 2

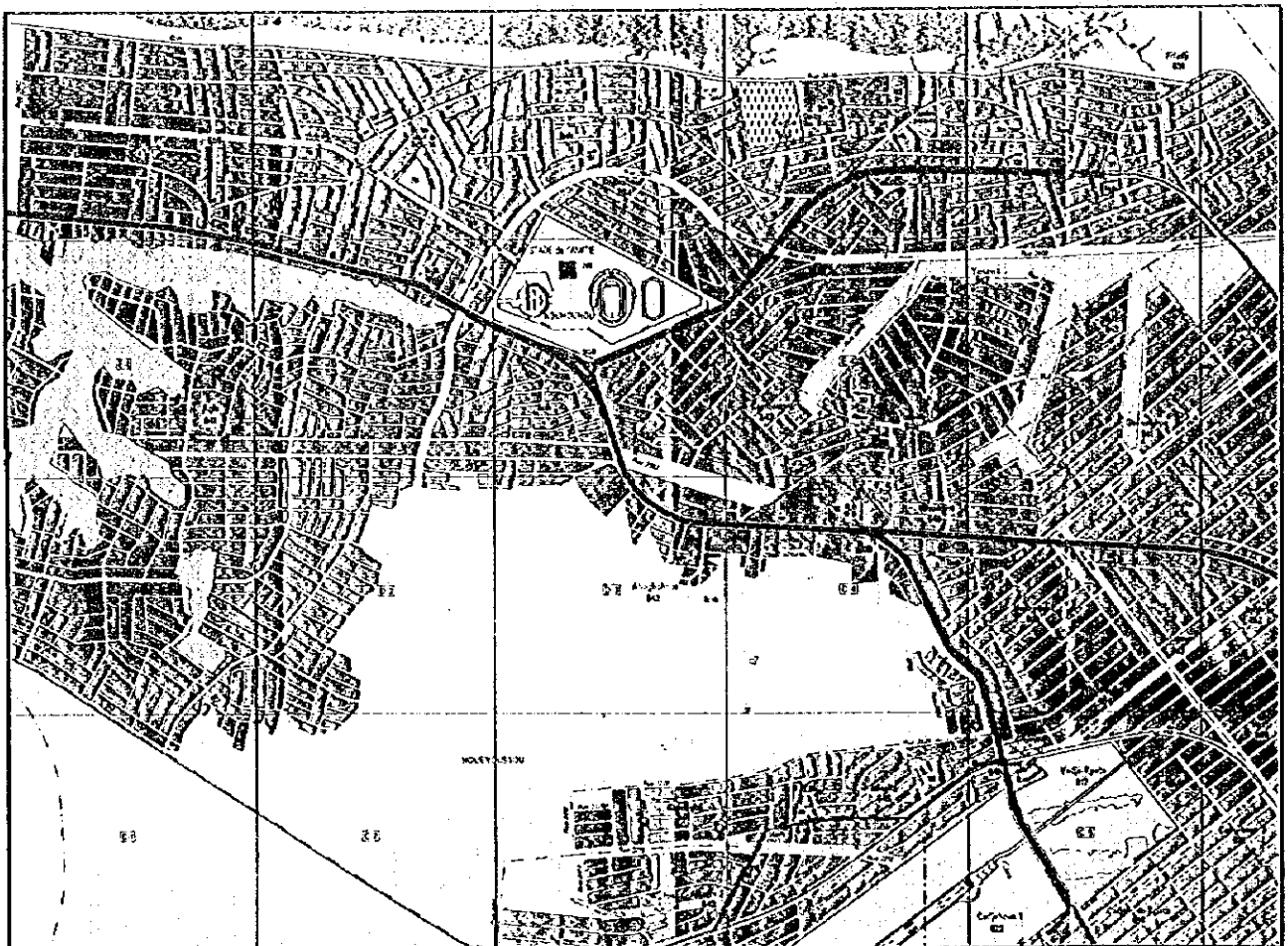


No.	県	郡	学 校 名
II-7	ATLANTIQUE	Cotonou	Agla-Agongbomé

1. 調査概要

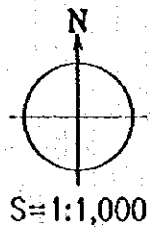
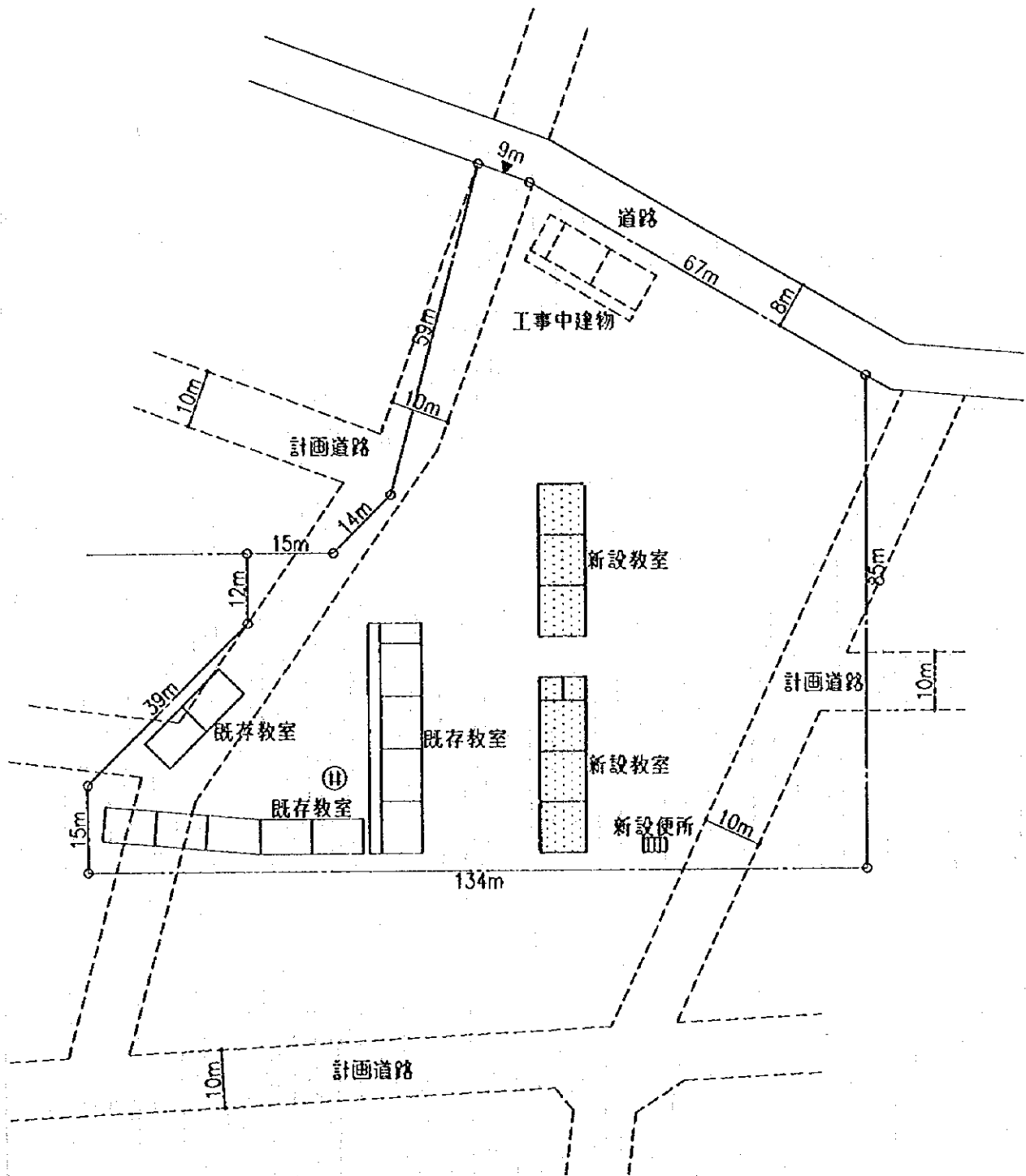
学 校 状 況	就学児童数	283		敷地状況	アクセス道路状況	良好	
	クラス数	4			敷地形状	平坦	
	教員数	7			整地必要性	無	
	教室数	既存	5		給水	井戸(掘れ)	
		工事途中	0		教室	6	
	その他施設	校長室			実施施設	校長室+倉庫	1
						便所(ブース数)	4
						受水槽	0
						解体予定	都市計画事業として

2. 敷地案内図



1/30,000

II. ATLANTIQUE  
 Cotonou  
 No.7 Agla-Agongbomè

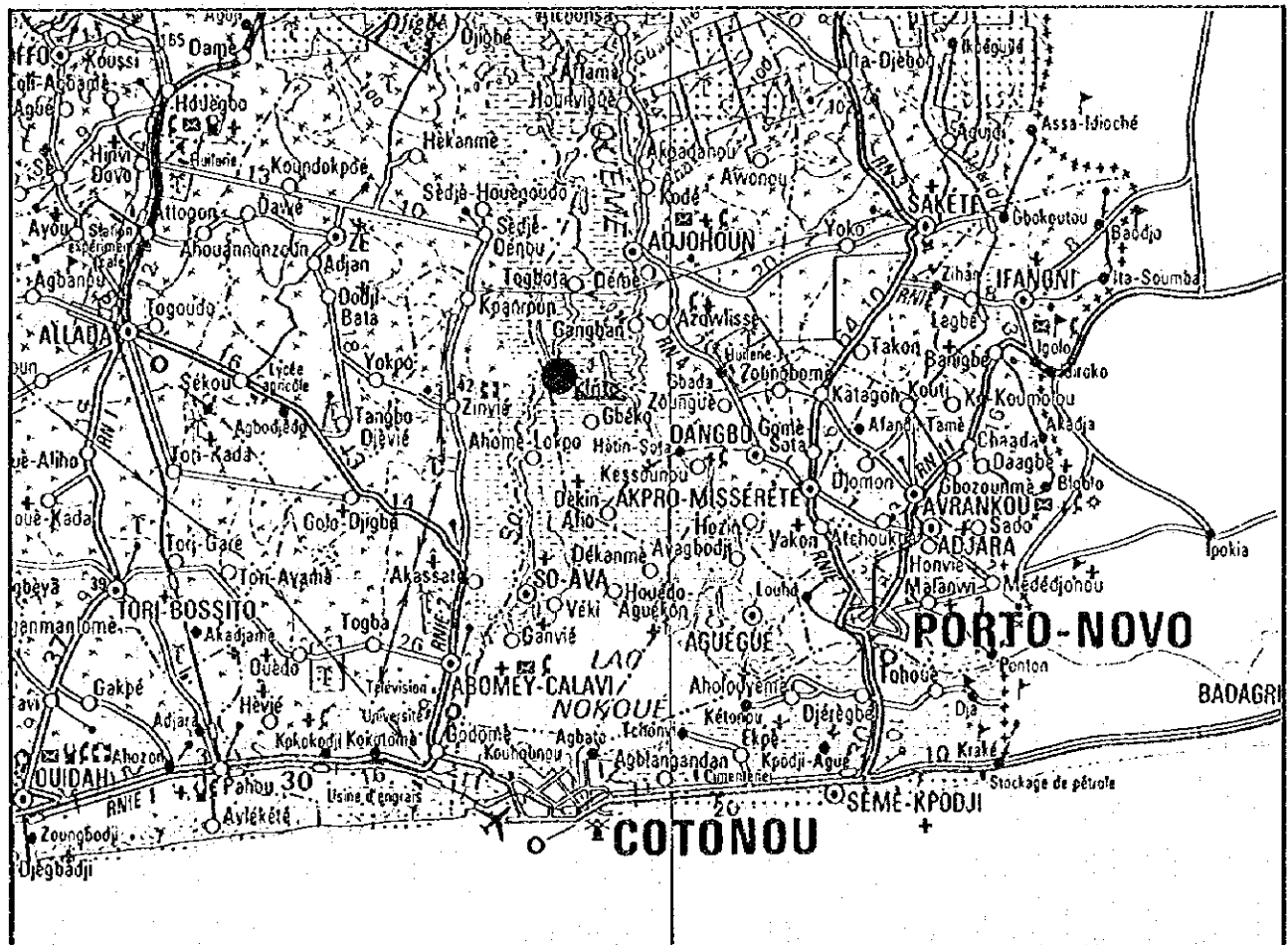


No.	県	郡	学 校 名
II-8	ATLANTIQUE	Sô-Awa	Kinto

1. 調査概要

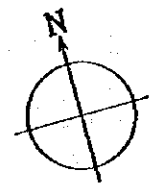
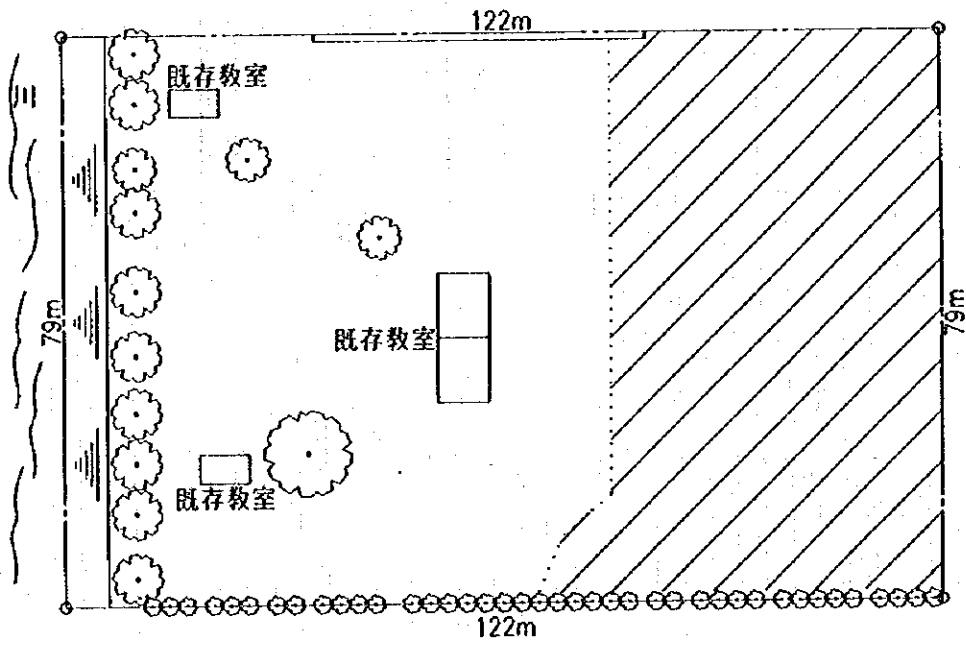
学 校 状 況	就学児童数	147		敷 地 状 況	アクセス道路状況	不良
	クラス数	4			敷地形状	平坦
	教員数	3			整地必要性	-
	教室数	既 存	3		給 水	無
工事途中		0	教 室	-		
そ の 他 施 設	小屋			実 施 施 設	校長室+倉庫	-
					便所(ブース数)	-
					受 水 槽	-
					解 体 予 定	-

2. 敷地案内図



1/500,000

II. ATLANTIQUE  
Sô-Awa  
No.8 Kinto



S=1:1,000

No.	県	郡	学 校 名
II-9	ATLANTIQUE	Sô-Awa	Vekky

1. 調査概要

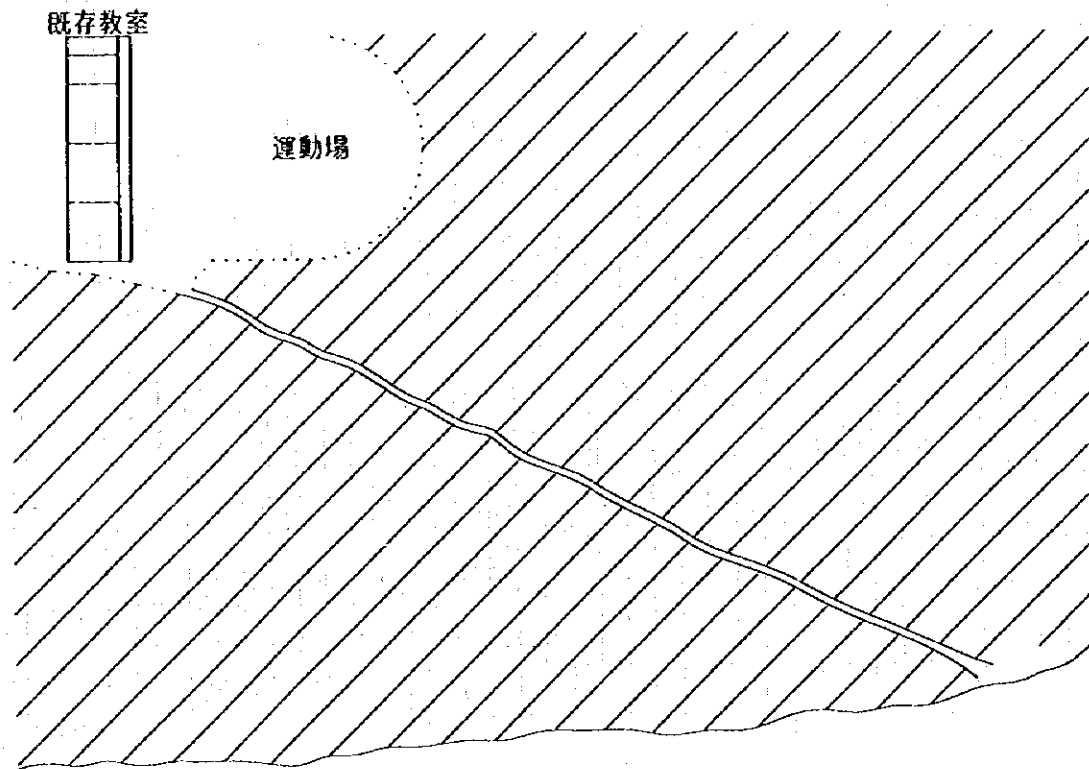
学 校 状 況	就学児童数	130		敷 地 状 況	アクセス道路状況	不良
	クラス数	4			敷地形状	平坦・雨季冠水
	教員数	3			整地必要性	-
	教室数	既存	3		給水	無
		工事途中	0		教室	-
そ の 他 施 設	無			実 施 施 設	校長室+倉庫	-
					便所(ブース数)	-
					受水槽	-
					解体予定	-

2. 敷地案内図



1/500,000

II. ATLANTIQUE  
Sô-Awa  
No.9 Vèkky

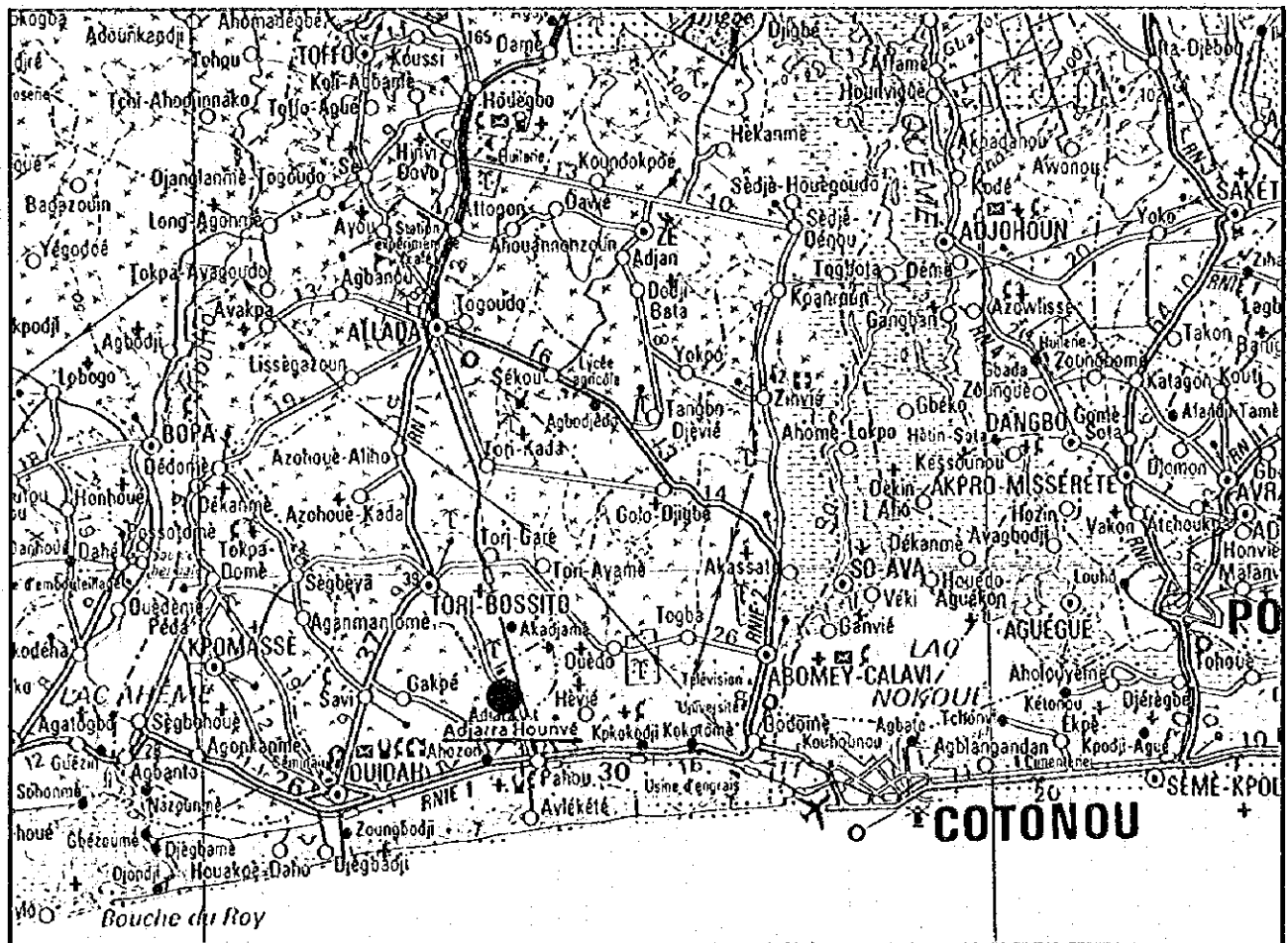


No.	県	郡	学 校 名
II-10	ATLANTIQUE	Ouidah	Adjarra Hounvè

1. 調査概要

学 校 状 況	就学児童数	100		敷 地 状 況	アクセス道路状況	雨季不可
	クラス数	3			敷地形状	平坦
	教員数	3			整地必要性	無
	教室数	既 存	3		給 水	井戸(掘れ)
		工事途中	2		教 室	3
そ の 他 施 設	無			実 施 施 設	校長室+倉庫	1
					便所(ブース数)	0
					受 水 槽	0
					解 体 予 定	無

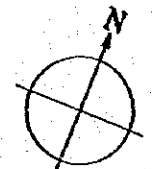
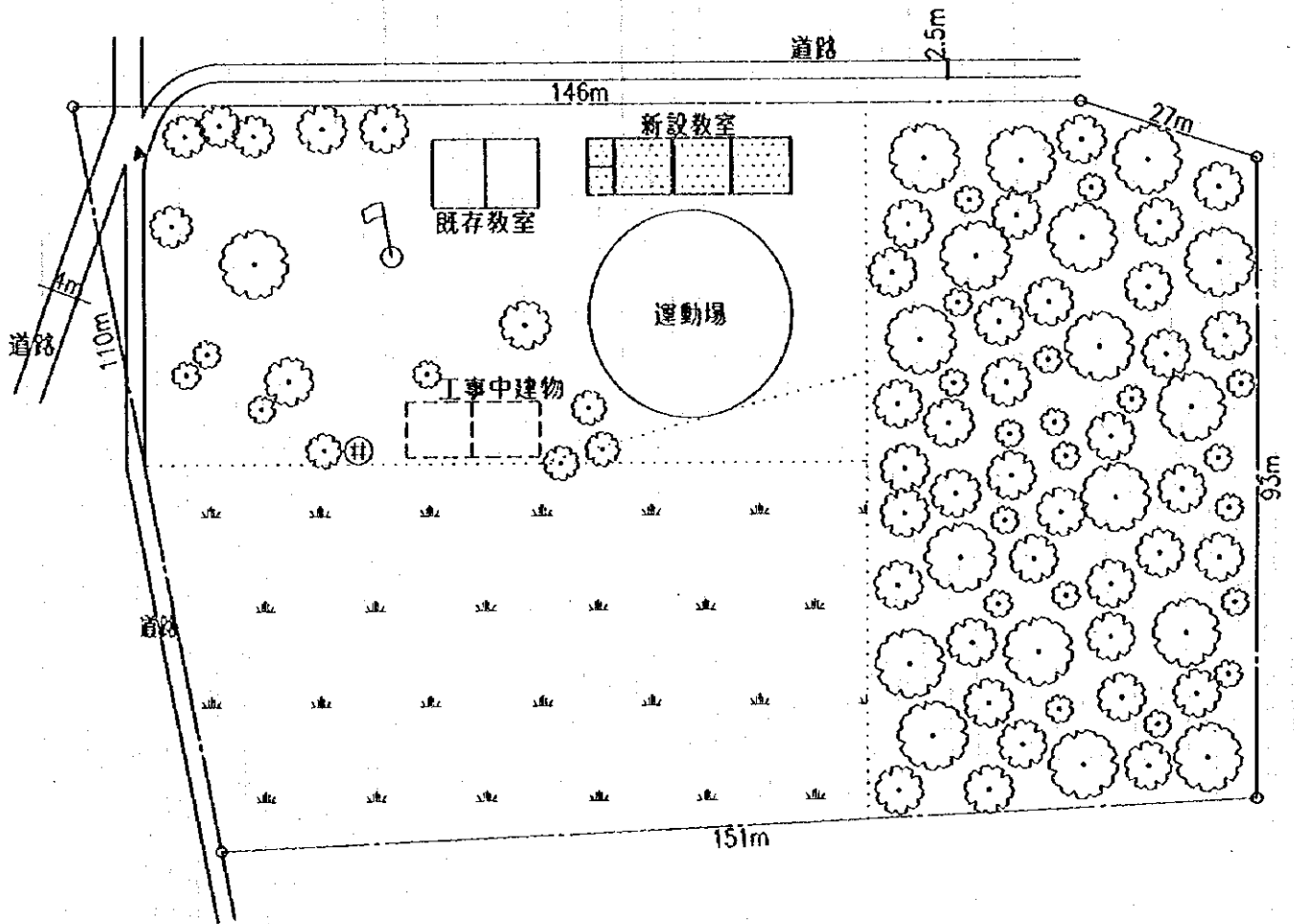
2. 敷地案内図



1/500,000



II. ATLANTIQUE  
 Ouidah  
 No.10 Adjarra Hounvè



S=1:1,000