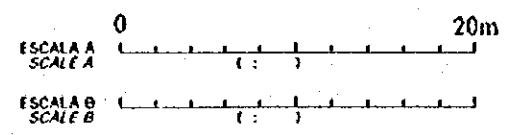


A B C D E F G H

315
310
305
320
315
310
320
315
310
320
315
310
320
315
310
315
310
305

STA 2+930.00
G.H.=310.51m
STA 2+917.70
G.H.=320.29m
STA 2+905.00
G.H.=328.24m
STA 2+895.00
G.H.=328.36m
STA 2+880.00
G.H.=320.84m
STA 2+860.00
G.H.=316.68m



REV. N°	REVISADO	APROBADO	FECHA

CRM
CENTRO DE REHABILITACION DE MANABI


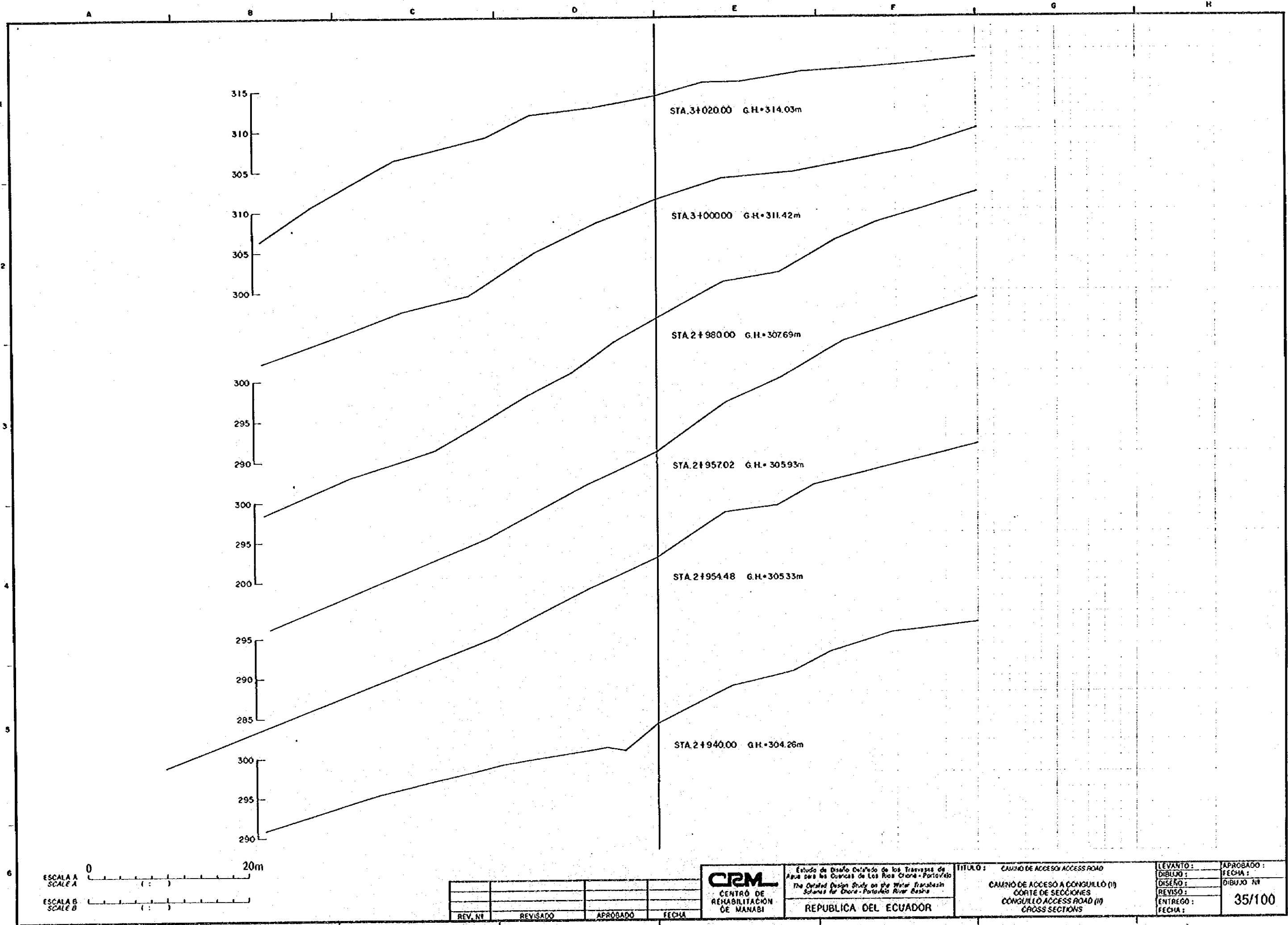
Estudio de Diseño Detallado de los Traveses de Agua para las Cuencas de Los Rios Chone-Portoviejo
The Detailed Design Study on the Water Transbasin Schemes for Chone-Portoviejo River Basins

REPUBLICA DEL ECUADOR

TITULO: CAMINO DE ACCESO ACCESS ROAD
CAMINO DE ACCESO A CONGULLO (II)
CORTE DE SECCIONES
CONGULLO ACCESS ROAD (II)
CROSS SECTIONS

LEVANTO:	APROBADO:
DIBUJO:	FECHA:
DISEÑO:	DIBUJO N°
REVISO:	
ENTREGO:	
FECHA:	

34/100




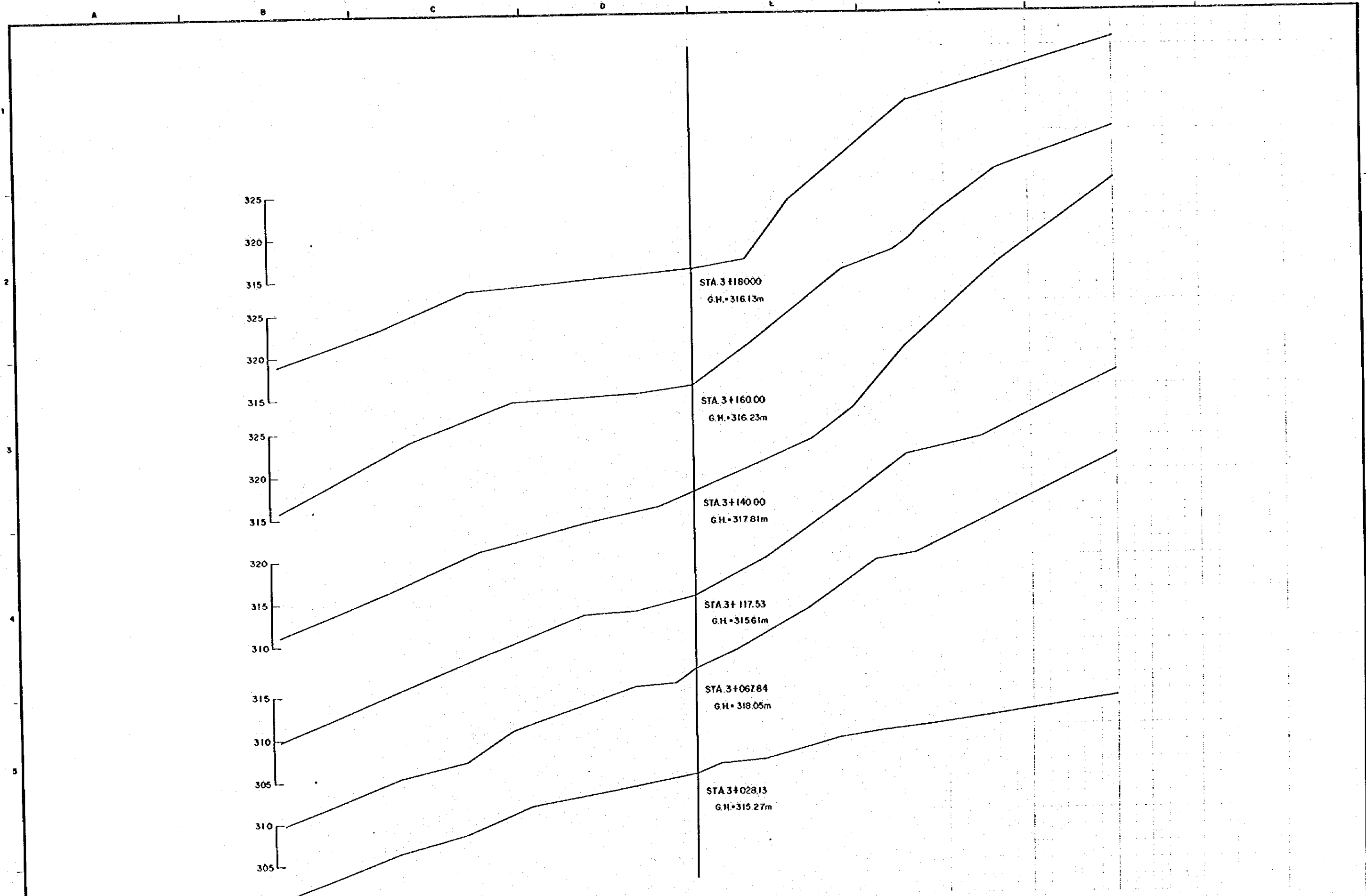
REV. N°	REVISADO	APROBADO	FECHA

CRM
 CENTRO DE REHABILITACION DE MANABI
 Estudio de Diseño Detallado de los Traveses de Agua para los Cuencas de Los Rios Chona - Portoviejo
 The Detailed Design Study on the Water Traverses Schemes for Chona - Portoviejo River Basins
 REPUBLICA DEL ECUADOR

TITULO: CAMINO DE ACCESO ACCESS ROAD
 CAMINO DE ACCESO A CONGULLO (II)
 CORTE DE SECCIONES
 CONGULLO ACCESS ROAD (II)
 CROSS SECTIONS

LEVANTO:	APROBADO:
DIBUJO:	FECHA:
DISEÑO:	DIBUJO N°
REVISO:	
ENTREGO:	
FECHA:	

35/100




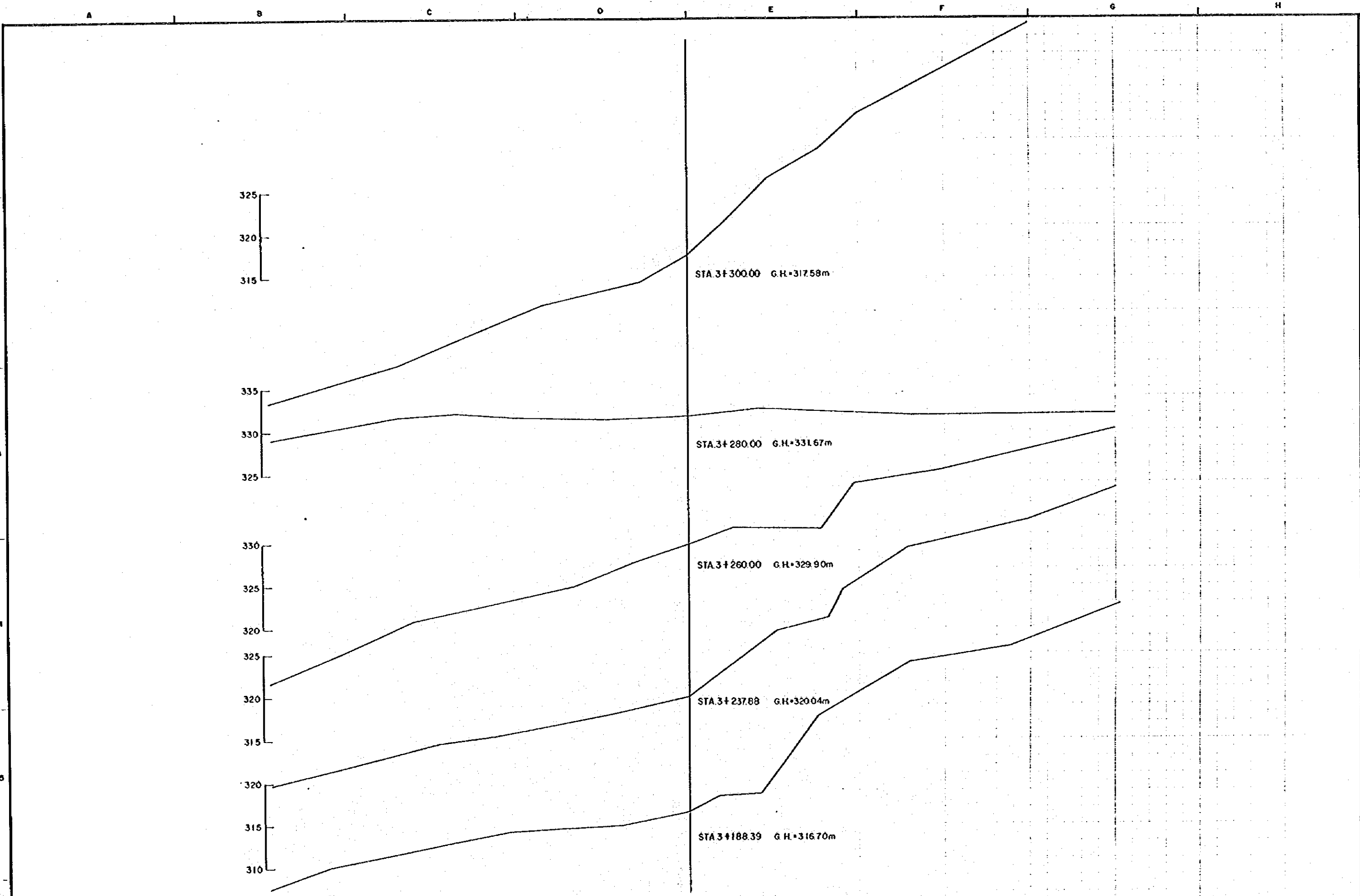
REV. N°	REVISADO	APROBADO	FECHA

CRM
 CENTRO DE
 REHABILITACION
 DE MANABI

Estudio de Diseño Detallado de los Travesaños de
 Agua para las Quebradas de Los Rios Chone - Portoviejo
 The Detailed Design Study on the Water Transverse
 Structures for Chone - Portoviejo River Basins
 REPUBLICA DEL ECUADOR

TITULO: CAMINO DE ACCESO ACCESS ROAD
 CAMINO DE ACCESO A CONGUILLO (19)
 CORTE DE SECCIONES
 CONGUILLO ACCESS ROAD (19)
 CROSS SECTIONS

LEVANTO:	APROBADO:
DIBUJO:	FECHA:
DISEÑO:	DIBUJO N°
REVISO:	36/100
ENTREGO:	
FECHA:	



REV. N°	REVISADO	APROBADO	FECHA


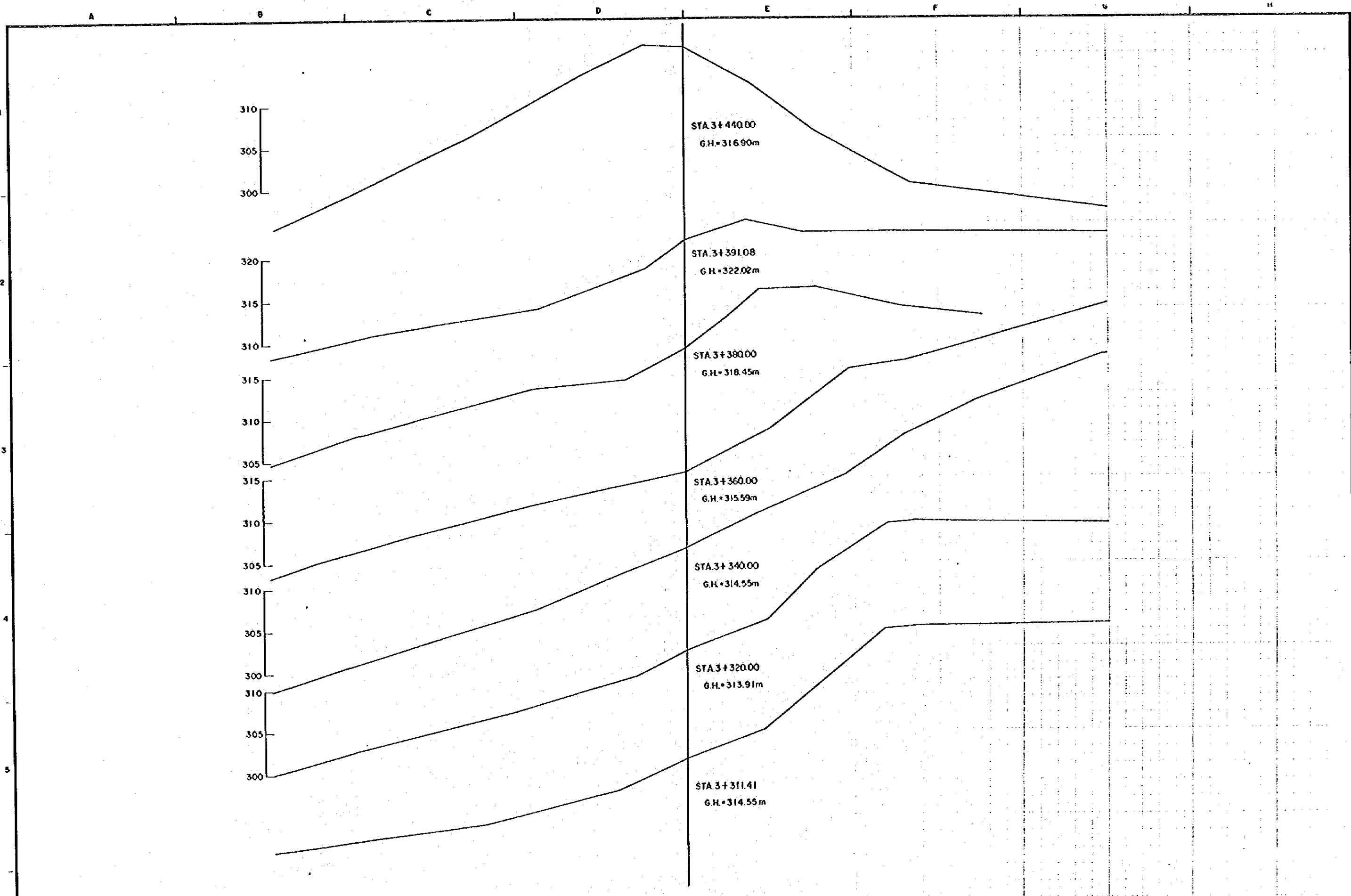
CRM
CENTRO DE REHABILITACIÓN DE MANABÍ

Estudio de Diseño Detallado de los Traveses de Agua para las Cuencas de Los Ríos Chone - Portoviejo
The Detailed Design Study on the Water Transverse Schemes for Chone - Portoviejo River Basins

REPÚBLICA DEL ECUADOR

TÍTULO: CAMINO DE ACCESO / ACCESS ROAD
CAMINO DE ACCESO A CONGUILLO (II)
CORTE DE SECCIONES
CONGUILLO ACCESS ROAD (II)
CROSS SECTIONS

LEVANTO:	APROBADO:
DIBUJO:	FECHA:
REVISO:	DIBUJO N°
ENTREGO:	37/100
FECHA:	



REV. N°	REVISADO	APROBADO	FECHA

CRM
CENTRO DE REHABILITACIÓN DE MANABI

Estudio de Diseño Detallado de los Traveses de Agua para los Cuencas de Los Rios Chona - Portoviejo
The Detailed Design Study on the Water Traverses Sections for Chona - Portoviejo River Basins


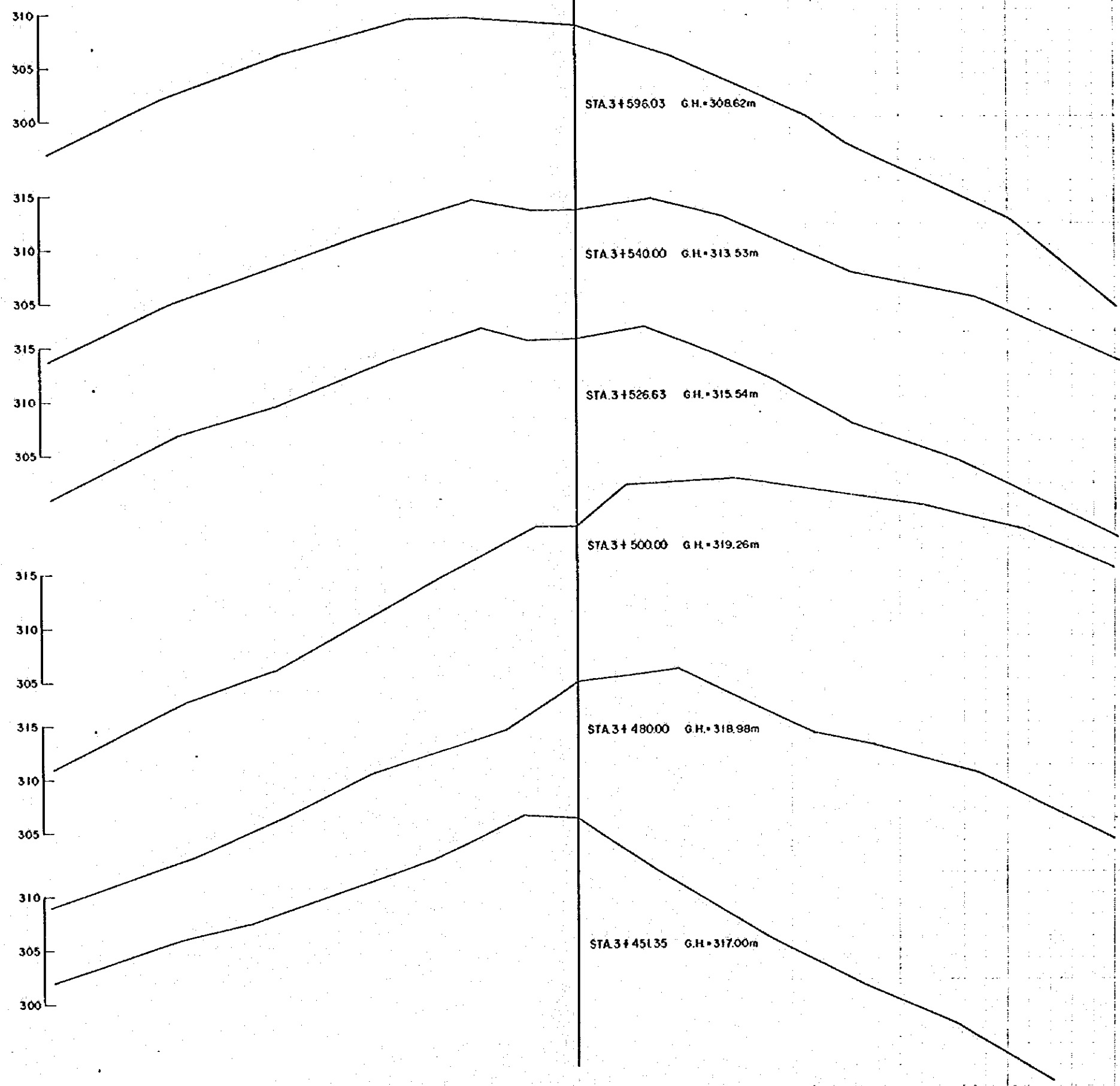
REPUBLICA DEL ECUADOR

TITULO: CAMINO DE ACCESO ACCESS ROAD
CAMINO DE ACCESO A CONGUILLO (II)
CORTE DE SECCIONES
CONGUILLO ACCESS ROAD (II)
CROSS SECTIONS

LEVANTO:	APROBADO:
DIBUJO:	FECHA:
DISEÑO:	DIBUJO N°
REVISO:	
ENTREGO:	
FECHA:	

38/100

A B C D E F G H



REV. N°	REVISADO	APROBADO	FECHA


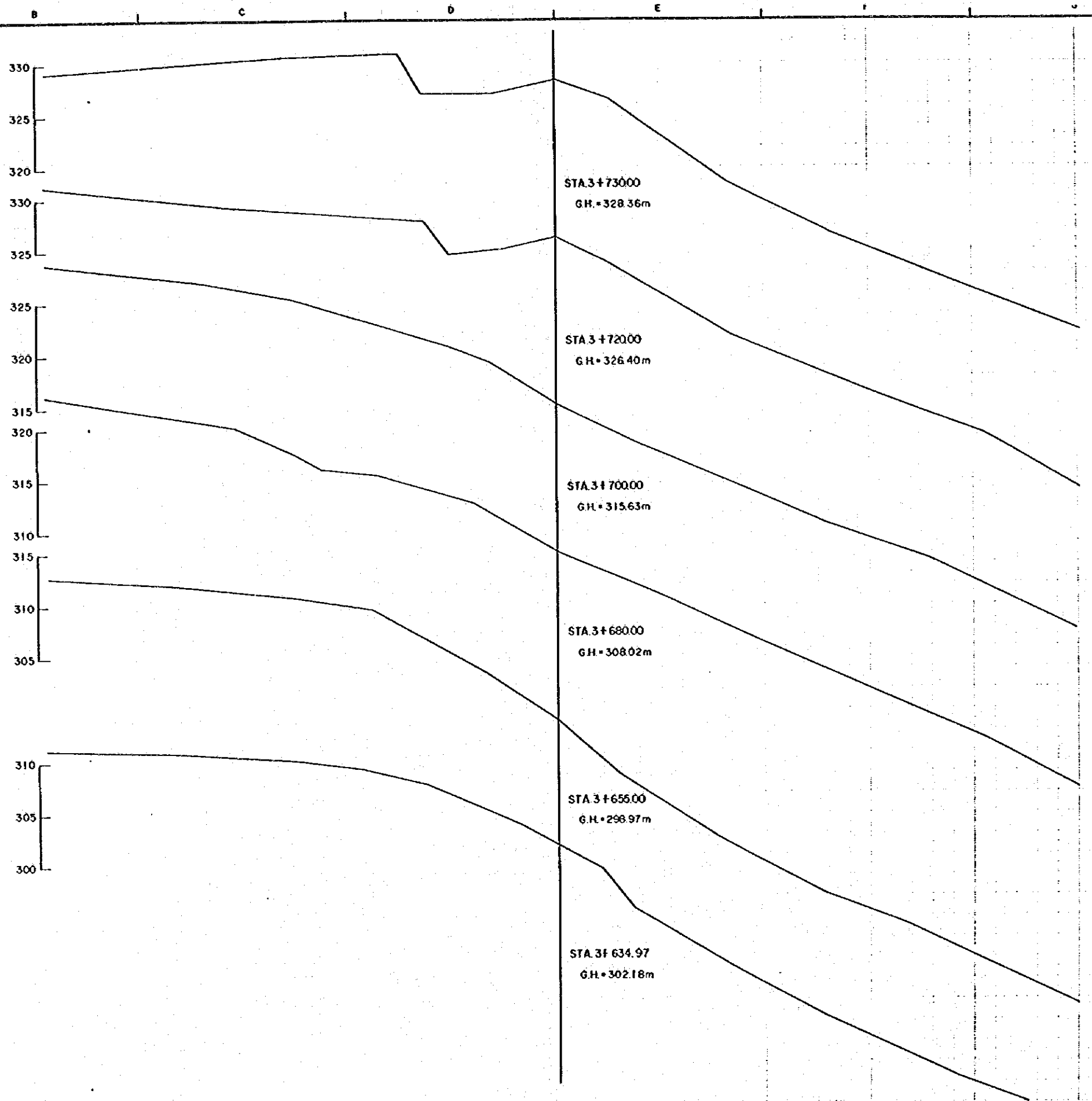
CRM
CENTRO DE REHABILITACION DE MANABI

Estudio de Diseño Detallado de los Traveses de Agua para las Cuenclas de Los Rios Chone - Portoviejo
The Detailed Design Study on the Water Transverses Schemes for Chone - Portoviejo River Basins

REPUBLICA DEL ECUADOR

TITULO: CAMINO DE ACCESO / ACCESS ROAD
CAMINO DE ACCESO A CONGULLO (II)
CORTE DE SECCIONES
CONGULLO ACCESS ROAD (II)
CROSS SECTIONS

LEVANTO:	APROBADO:
DIBUJO:	FECHA:
REVISO:	DIBUJO N°
ENTREGO:	39/100
FECHA:	



REV. N°	REVISADO	APROBADO	FECHA

CRM
CENTRO DE REHABILITACIÓN DE MANABI


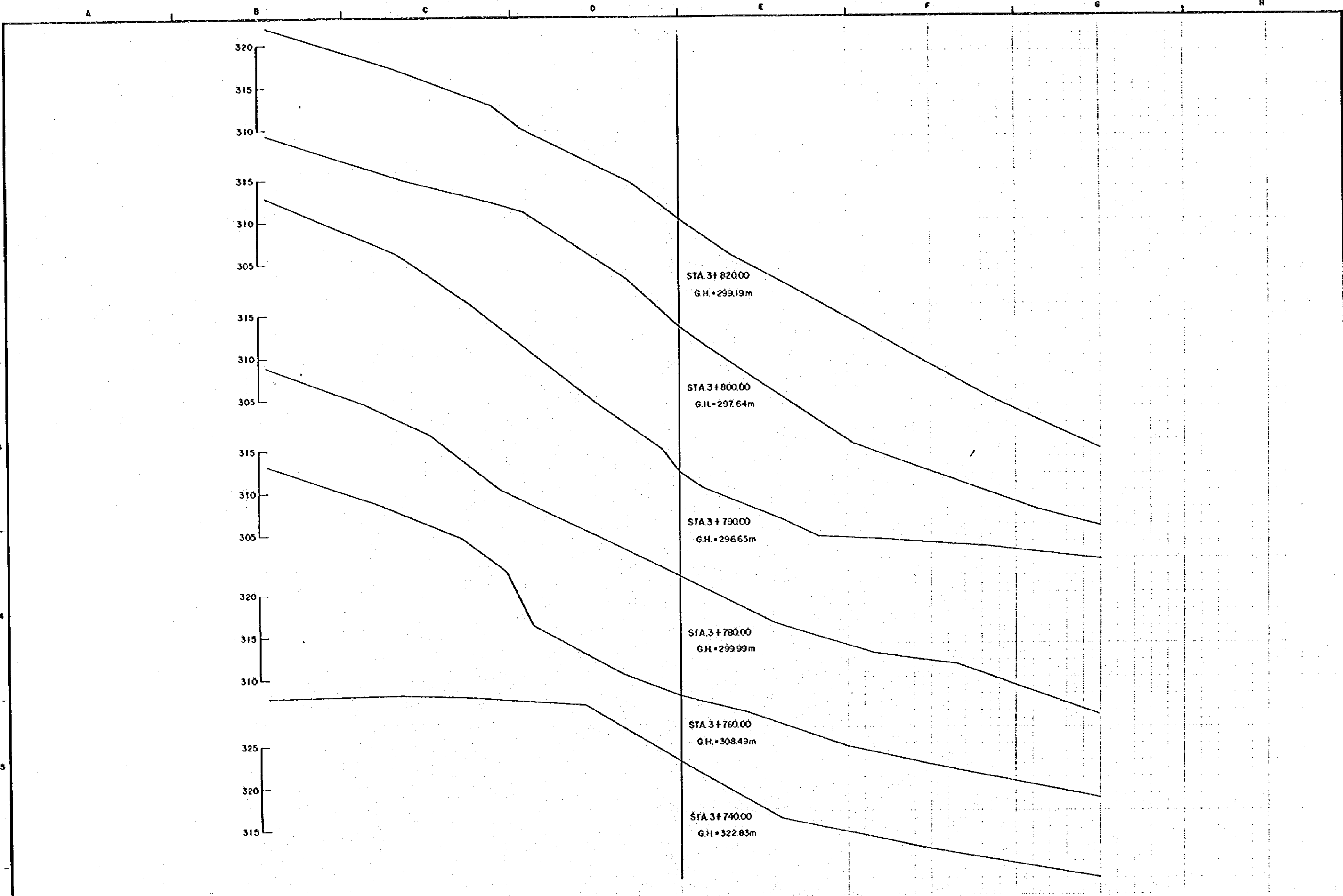
Estudio de Diseño Detallado de los Traveses de Agua para los Cuencas de Los Rios Chora - Portoviejo
The Detailed Design Study on the Water Traverses Schemes for Chora - Portoviejo River Basins

REPUBLICA DEL ECUADOR

TITULO: CAMINO DE ACCESO/ACCESS ROAD
CAMINO DE ACCESO A CONGUILLO (II)
CORTE DE SECCIONES
CONGUILLO ACCESS ROAD (II)
CROSS SECTIONS

LEVANTO:	APROBADO:
DIBUJO:	FECHA:
DISEÑO:	DIBUJO N°
REVISO:	
ENTREGO:	
FECHA:	

40/100



REV. N°	REVISADO	APROBADO	FECHA


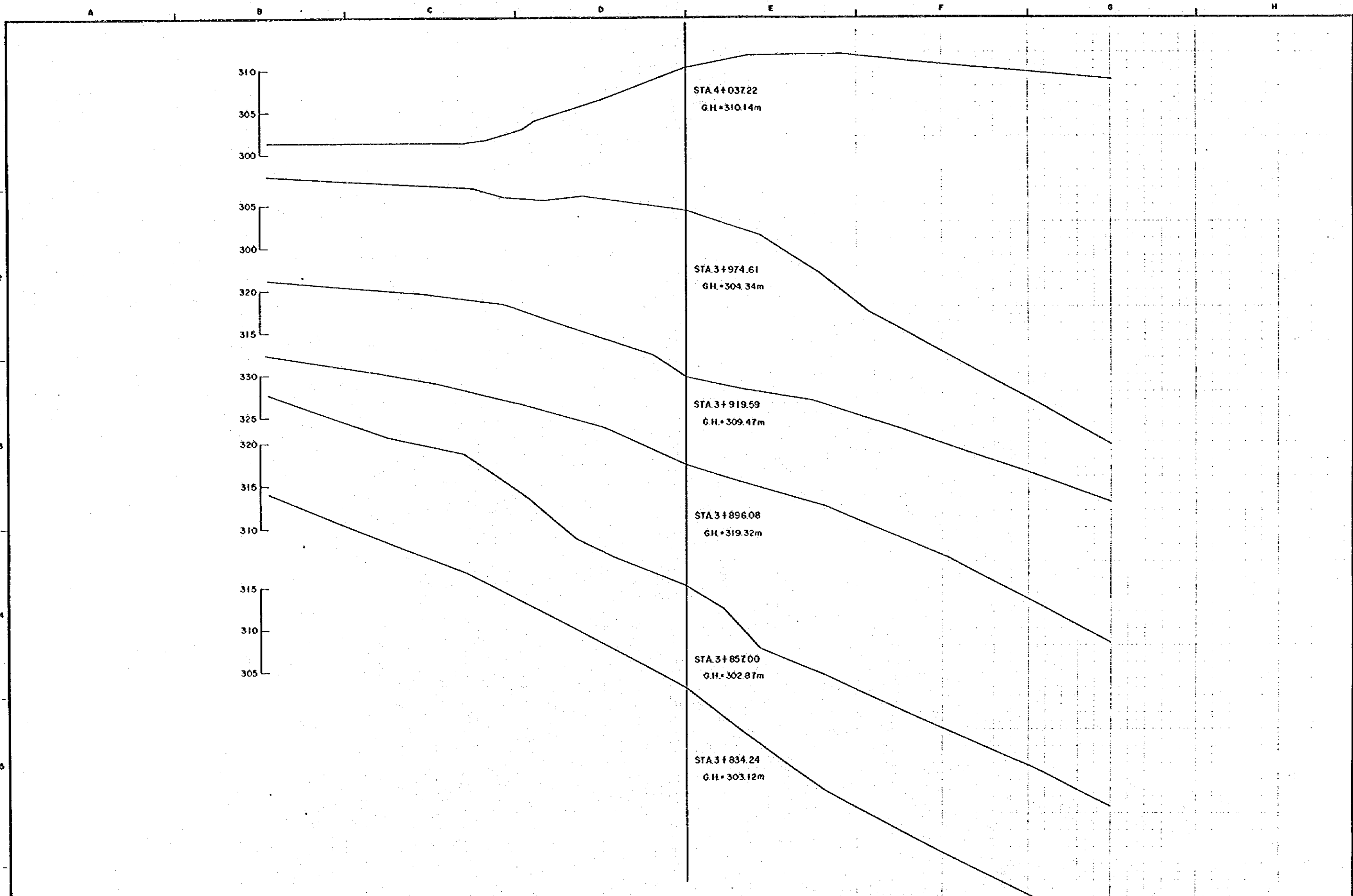
CRM
CENTRO DE REHABILITACION DE MANABI

Estudio de Diseño Detallado de los Tránsitos de Agua para las Cuencas de Los Rios Chone - Portoviejo
The Detailed Design Study on the Water Transfers Schemes for Chone - Portoviejo River Basin

REPUBLICA DEL ECUADOR

TITULO: CAMINO DE ACCESO / ACCESS ROAD
CAMINO DE ACCESO A CONGUILLO (II)
CORTE DE SECCIONES
CONGUILLO ACCESS ROAD (II)
CROSS SECTIONS

LEVANTÓ:	APROBADO:
DIBUJÓ:	FECHA:
DISEÑO:	DIBUJO N°
REVISÓ:	
ENTREGÓ:	
FECHA:	41/100



REV. N°	REVISADO	APROBADO	FECHA

CRM CENTRO DE REHABILITACION DE MANABI	Estudio de Diseño Detallado de los Traveses de Agua para las Cuencas de Los Rios Chone - Portoviejo <i>The Detailed Design Study on the Water Transbasin Schemes for Chone - Portoviejo River Basins</i>	TITULO: CAMINO DE ACCESO/ACCESS ROAD CAMINO DE ACCESO A CONOULLO (II) CORTE DE SECCIONES CONOULLO ACCESS ROAD (II) CROSS SECTIONS	LEVANTO: DIBUJO: DISEÑO: REVISO: ENTREGO: FECHA:	APROBADO: FECHA: DIBUJO N°: 42/100
	REPUBLICA DEL ECUADOR			

A B C D E F G H

310
305
300
310
305
300
310
305
300
310
305
300
310
305
300

STA 4+151.29
G.H. = 306.10m


STA 4+106.89
G.H. = 305.05m

STA 4+100.00
G.H. = 305.07m

STA 4+080.00
G.H. = 306.60m

STA 4+060.00
G.H. = 307.97m

STA 4+046.34
G.H. = 309.43m



REV. N°	REVISADO	APROBADO	FECHA

CRM
CENTRO DE
REHABILITACION
DE MANABI


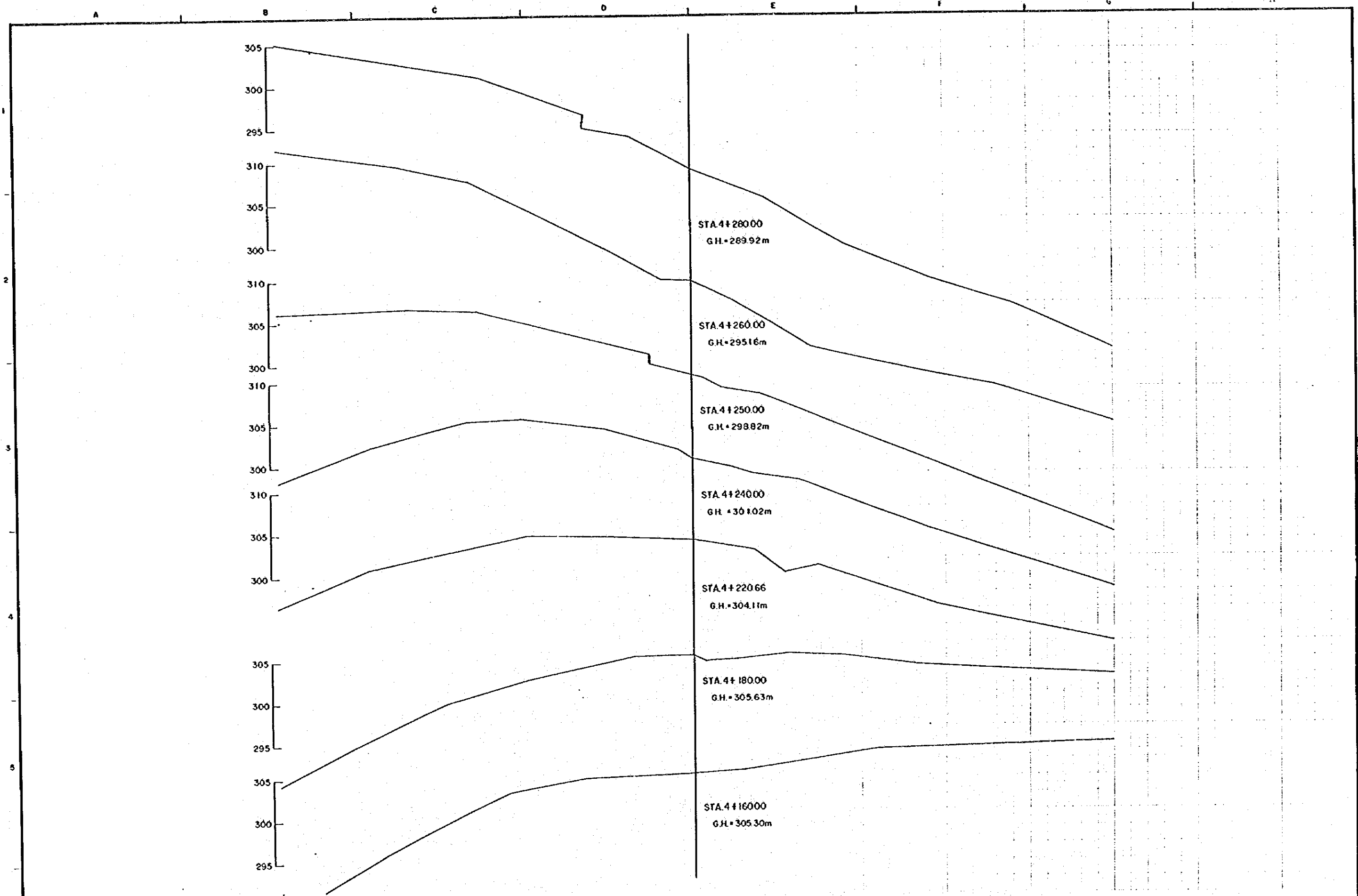
Estudio de Diseño Detallado de los Tránsenes de
Agua para las Cuencas de Los Rios Chora - Portoviejo
*The Detailed Design Study on the Water Transfers
Schemes for Chora - Portoviejo River Basins*

REPÚBLICA DEL ECUADOR

TITULO: CAMINO DE ACCESO / ACCESS ROAD
CAMINO DE ACCESO A CONGUILLO (II)
CORTE DE SECCIONES
CONGUILLO ACCESS ROAD (II)
CROSS SECTIONS

LEVANTO:
DIBUJO:
REVISO:
ENTREGO:
FECHA:

APROBADO:
FECHA:
DIBUJO N°
43/100



REV. N°	REVISADO	APROBADO	FECHA

CRM
CENTRO DE REHABILITACION DE MANABI


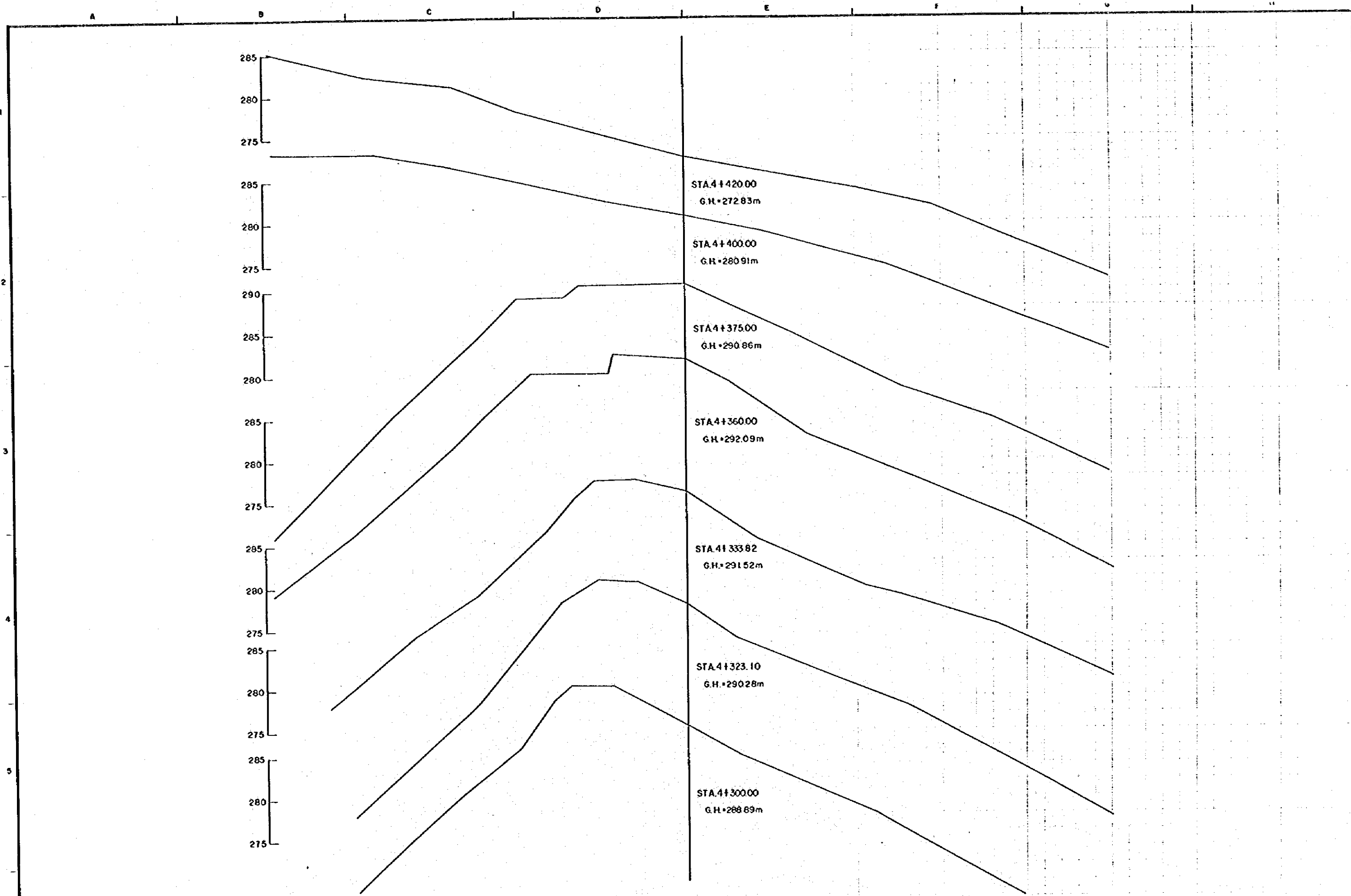
Estudio de Diseño Detallado de los Travesaños de Agua para los Cuencas de Los Rios Chone - Portoviejo
The Detailed Design Study on the Water Transverse Structures for Chone - Portoviejo River Basins

REPUBLICA DEL ECUADOR

TITULO: CAMINO DE ACCESO / ACCESS ROAD
CAMINO DE ACCESO A CONGUILLO (II)
CORTE DE SECCIONES
CONGUILLO ACCESS ROAD (II)
CROSS SECTIONS


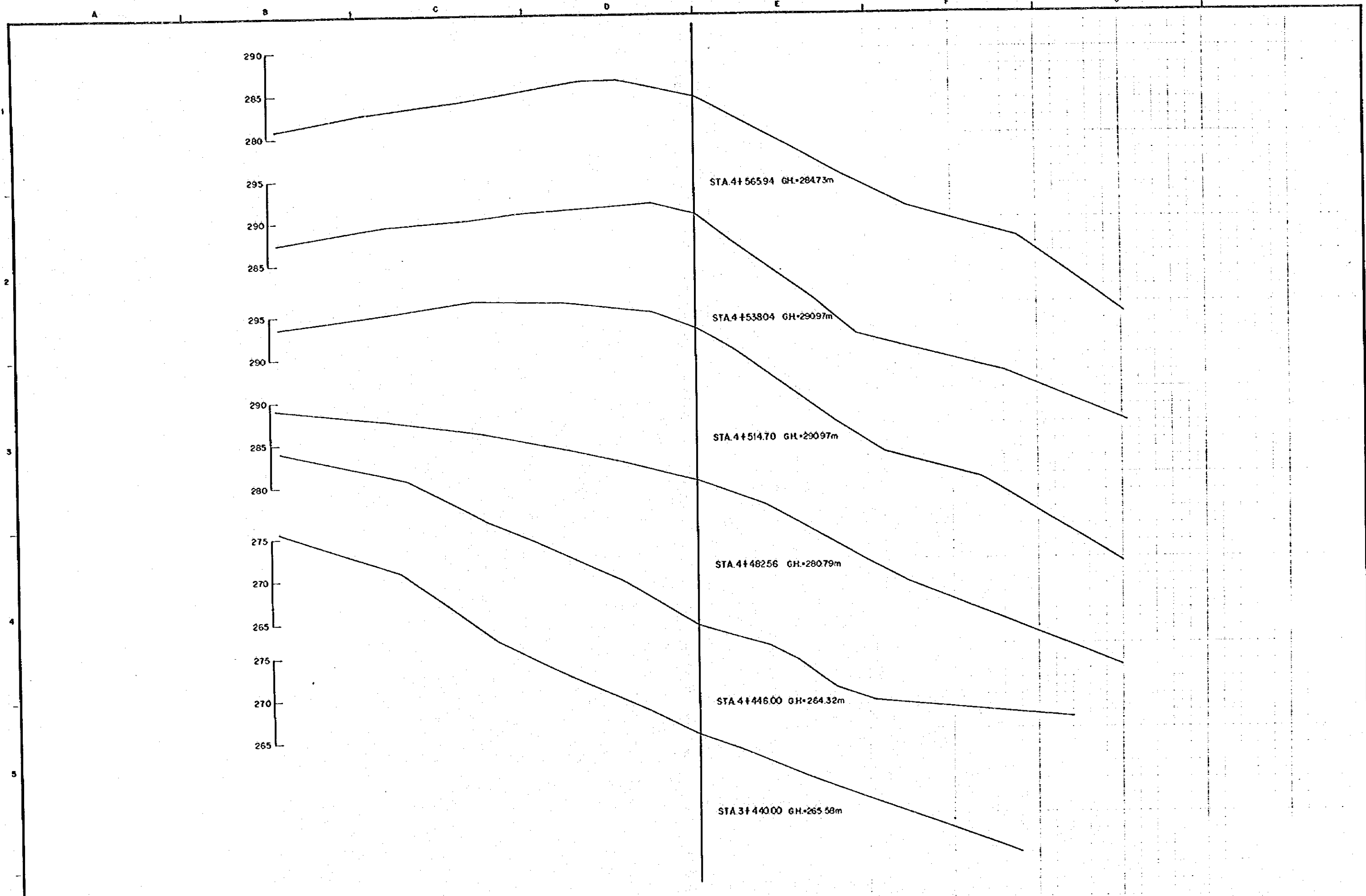
LEVANTO:	APROBADO:
DIBUJO:	FECHA:
DISEÑO:	DIBUJO N°
REVISO:	
ENTREGO:	
FECHA:	

44/100




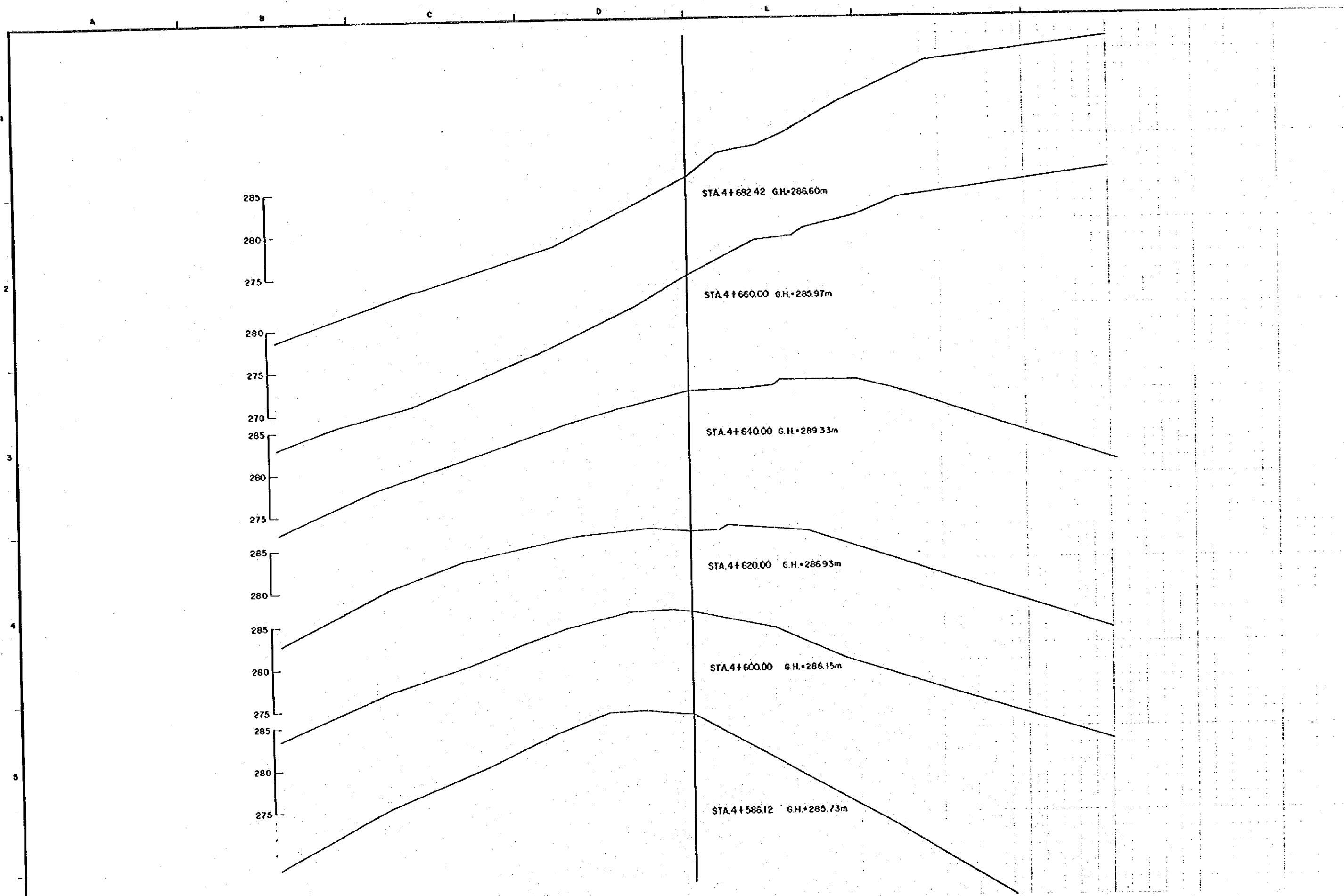
REV. N°	REVISADO	APROBADO	FECHA

CRM CENTRO DE REHABILITACIÓN DE MANABI	Estudio de Diseño Detallado de los Traveses de Agua para las Quebradas de Los Rios Chone - Portoviejo <i>The Detailed Design Study on the Water Traverses Schemes for Chone - Portoviejo River Basins</i>	TITULO:	CAMINO DE ACCESO / ACCESS ROAD	LEVANTO:	APROBADO:
		REPUBLICA DEL ECUADOR	CAMINO DE ACCESO A CONGUILLO (II) CORTE DE SECCIONES CONGUILLO ACCESS ROAD (II) CROSS SECTIONS	DISEÑO: REVISO: ENTREGO: FECHA:	FECHA: DIBUJO N°: 45/100



REV. N°	REVISADO	APROBADO	FECHA

CRDM CENTRO DE REHABILITACIÓN DE MANABI	Estudio de Diseño Detallado de las Travesías de Agua para las Cuencas de Los Rios Chone - Portoviejo <i>The Detailed Design Study on the Water Traverses Situated for Chone - Portoviejo River Basins</i>	TITULO: CAMINO DE ACCESO ACCESS ROAD CAMINO DE ACCESO A CONGUILLO (II) CORTE DE SECCIONES CONGUILLO ACCESS ROAD (II) CROSS SECTIONS	LEVANTO: DIBUJO: DISEÑO: REVISO: ENTREGO: FECHA:	APROBADO: FECHA: DIBUJO N° 46/100
	REPUBLICA DEL ECUADOR		46/100	



REV. N°	REVISADO	APROBADO	FECHA


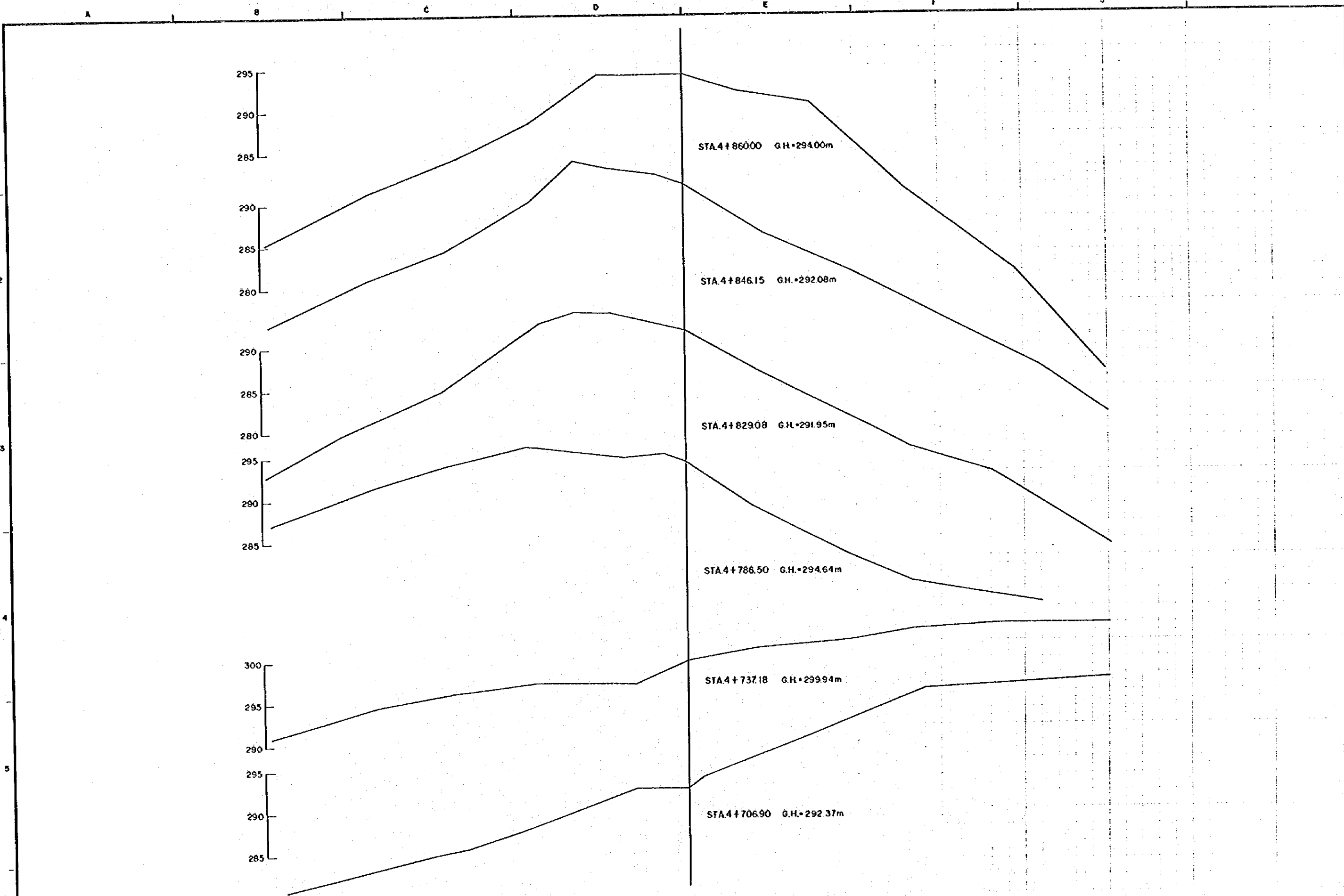
CRM
CENTRO DE REHABILITACION DE MANABI

Estudio de Diseño Detallado de los Traveses de Agua para las Cuencas de Los Rios Chona - Portoviejo
The Detailed Design Study on the Water Transverse Schemes for Chona - Portoviejo River Basins

REPUBLICA DEL ECUADOR


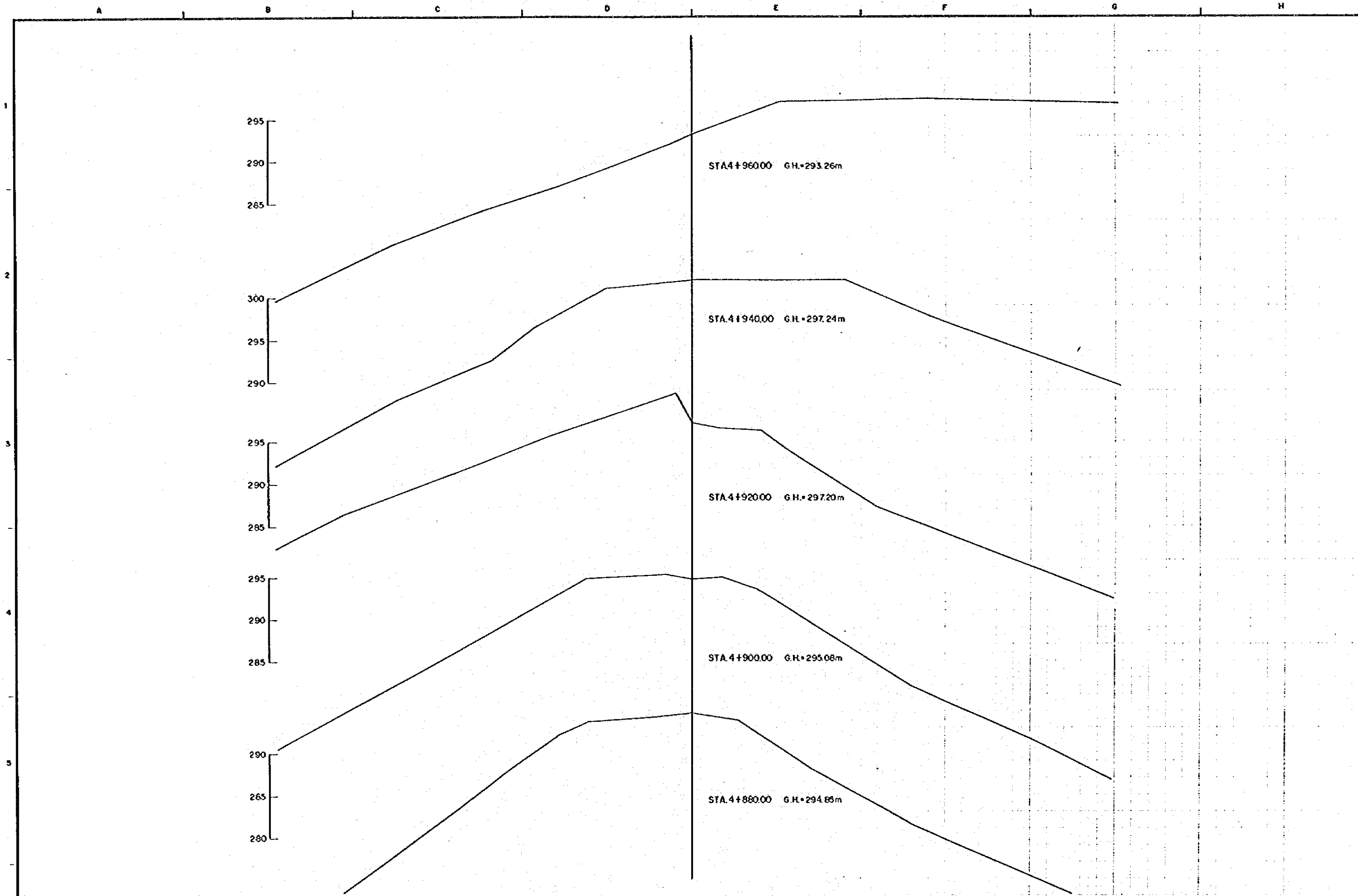
TITULO: CAMINO DE ACCESO ACCESS ROAD
CAMINO DE ACCESO A CONGUILLO (II)
CORTE DE SECCIONES
CONGUILLO ACCESS ROAD (II)
CROSS SECTIONS

LEVANTO:	APROBADO:
DIBUJO:	FECHA:
REVISO:	DIBUJO N°
ENTREGO:	47/100
FECHA:	



REV. N°	REVISADO	APROBADO	FECHA

CRIM CENTRO DE REHABILITACION DE MANABI	Estudio de Diseño Detallado de los Tránsversales de Agua para las Cuencas de Los Rios Chone - Portoviejo <i>The Detailed Design Study on the Water Transverse Schemes for Chone - Portoviejo River Basins</i>	TITULO : CAMINO DE ACCESO / ACCESS ROAD CAMINO DE ACCESO A CONGUILLO (II) CORTE DE SECCIONES CONGUILLO ACCESS ROAD (II) CROSS SECTIONS	LEVANTO : DIBUJO : DISEÑO : REVISO : ENTREGO : FECHA :	APROBADO : FECHA : DIBUJO N° 48/100
	REPUBLICA DEL ECUADOR			



REV. N°	REVISADO	APROBADO	FECHA


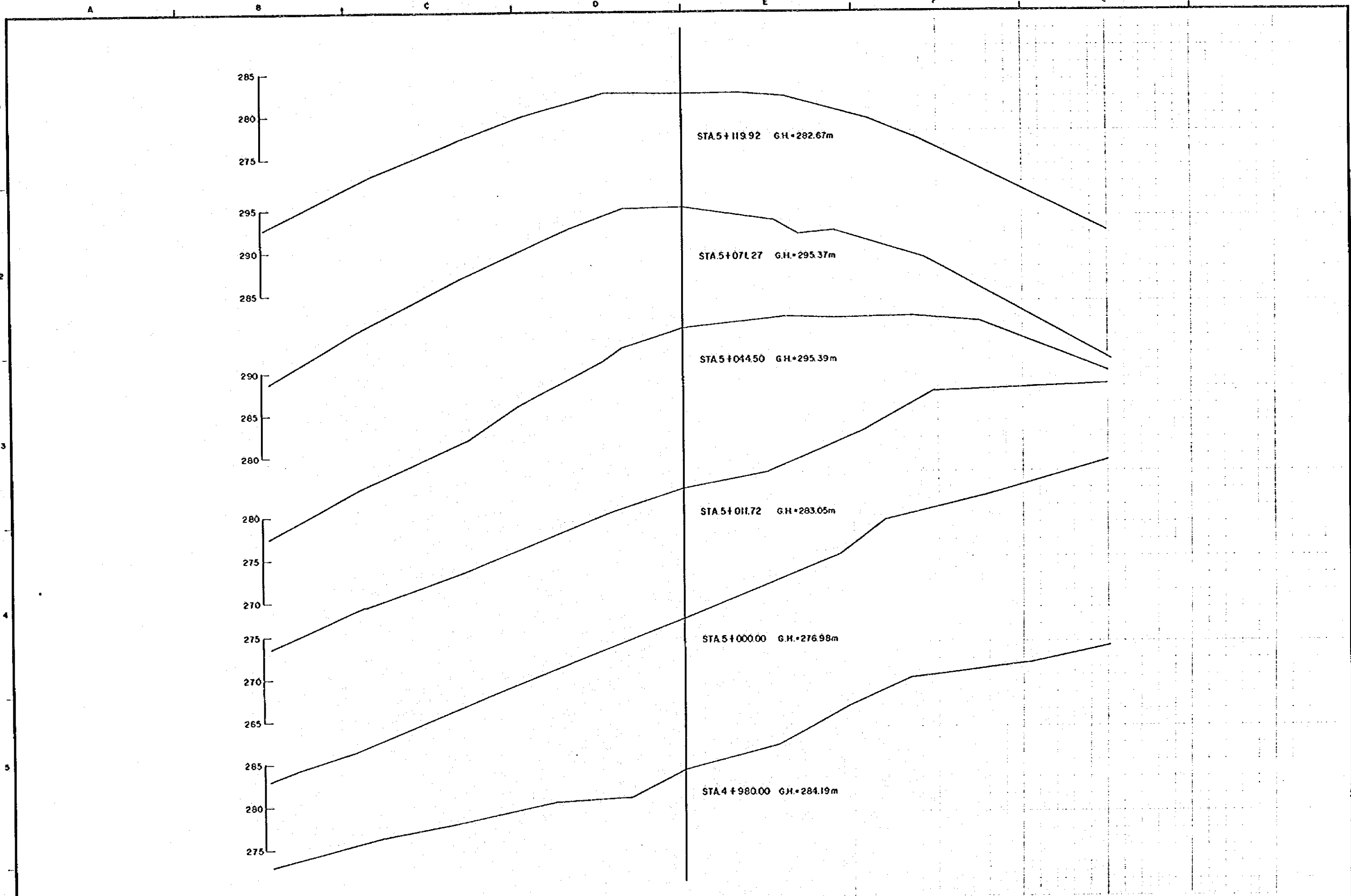
CRM
CENTRO DE REHABILITACION DE MANABI

Estudio de Diseño Detallado de los Traveses de Agua para las Cuencas de Los Rios Chora - Portoviejo
The Detailed Design Study on the Water Traverses Schemes for Chora - Portoviejo River Basins

REPUBLICA DEL ECUADOR

TITULO: CAMINO DE ACCESO / ACCESS ROAD
CAMINO DE ACCESO A CONGURLO (II)
CORTE DE SECCIONES
CONGURLO ACCESS ROAD (II)
CROSS SECTIONS

LEVANTO:	APROBADO:
DIBUJO:	FECHA:
REVISO:	DIBUJO N°
ENTREGO:	49/100
FECHA:	



REV. Nº	REVISADO	APROBADO	FECHA

CPM
 CENTRO DE
 REHABILITACION
 DE MANABI
 REPUBLICA DEL ECUADOR

TITULO: CAMINO DE ACCESO Y ACCESS ROAD
 CAMINO DE ACCESO A CONGULLO (II)
 CORTE DE SECCIONES
 CONGULLO ACCESS ROAD (II)
 CROSS SECTIONS

LEVANTO:	APROBADO:
DIBUJO:	FECHA:
DISEÑO:	DIBUJO Nº
REVISO:	50/100
ENTREGO:	
FECHA:	

A B C D E F G H

275
270
265
275
270
265
275
270
265
275
270
265
275
270
265
275
270
265

STA 5+245.14 G.H.=270.92m


STA 5+233.84 G.H.=270.56m

STA 5+220.00 G.H.=270.56m

STA 5+200.00 G.H.=272.00m

STA 5+180.00 G.H.=274.06m

STA 5+160.04 G.H.=276.62m




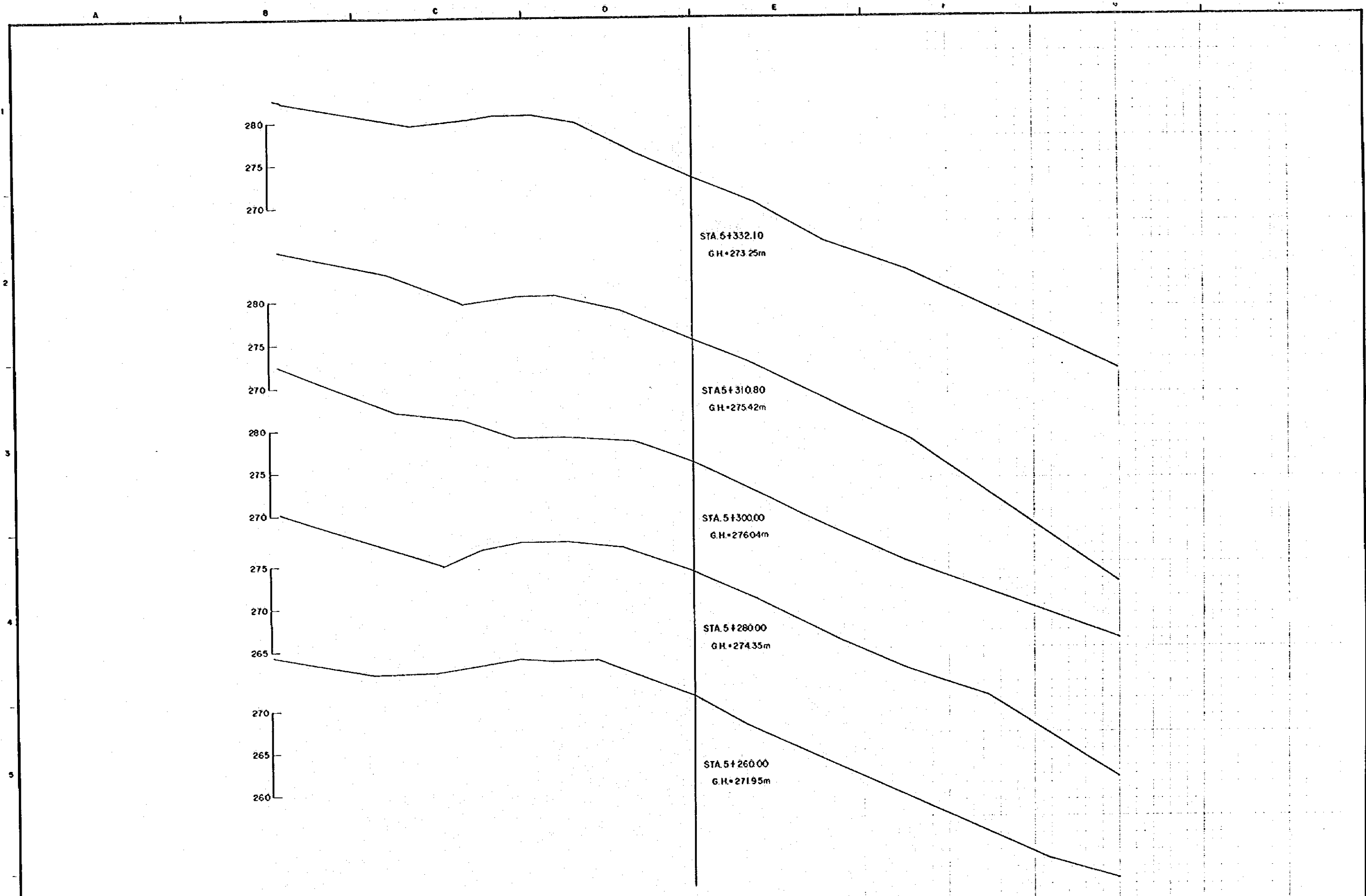
REV. N°	REVISADO	APROBADO	FECHA

CRIM
CENTRO DE
REHABILITACION
DE MANABI

Estudio de Obrero Detallado de los Travesaños de
Agua para los Cuercos de Los Rios Chora - Portofino
*The Detailed Design Study on the Water Traversing
Schemes for Chora - Portofino River Basin*
REPÚBLICA DEL ECUADOR

TITULO: CAMINO DE ACCESO/ACCESS ROAD
CAMINO DE ACCESO A CONGUILLO (II)
CORTE DE SECCIONES
CONGUILLO ACCESS ROAD (II)
CROSS SECTIONS

LEVANTO:	APROBADO:
DIBUJO:	FECHA:
DISEÑO:	DIBUJO N°
REVISO:	
ENTREGO:	51/100
FECHA:	



REV. N°	REVISADO	APROBADO	FECHA

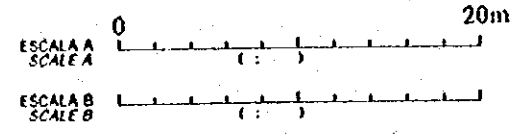
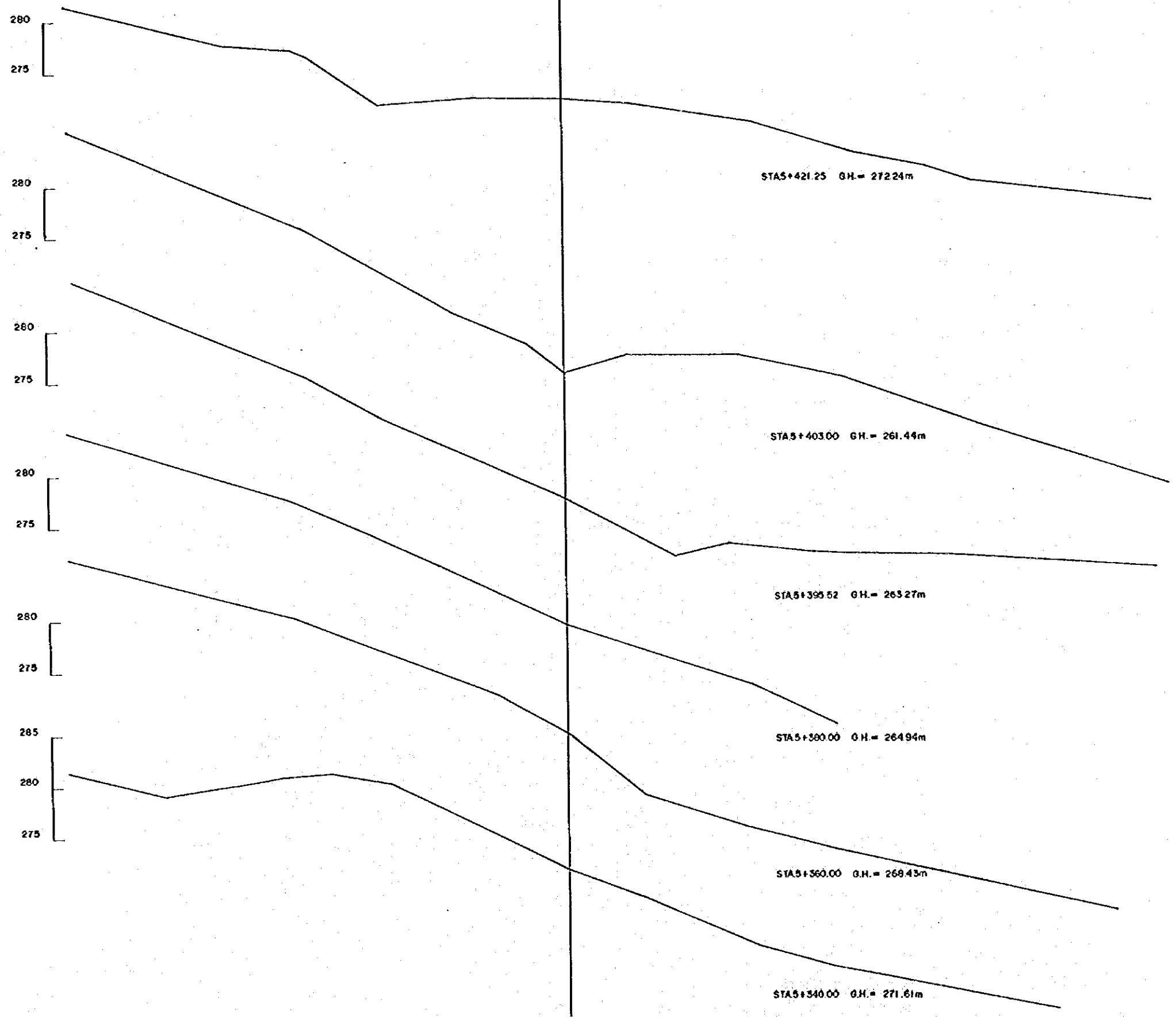
CEM
 CENTRO DE
 REHABILITACION
 DE MANABI

Estudio de Diseño Detallado de los Estructuras de
 Agua para las Cuencas de Los Rios Chone - Portoviejo
*The Detailed Design Study on the Water Transbasin
 Schemes for Chone - Portoviejo River Basins*

TITULO: CAMINO DE ACCESO / ACCESS ROAD
 CAMINO DE ACCESO A CONGULLO (II)
 CORTE DE SECCIONES
 CONGULLO ACCESS ROAD (II)
 CROSS SECTIONS

LEVANTO:	APROBADO:
DIBUJO:	FECHA:
REVISO:	DIBUJO N°
ENTREGO:	52/100
FECHA:	

A B C D E F G H


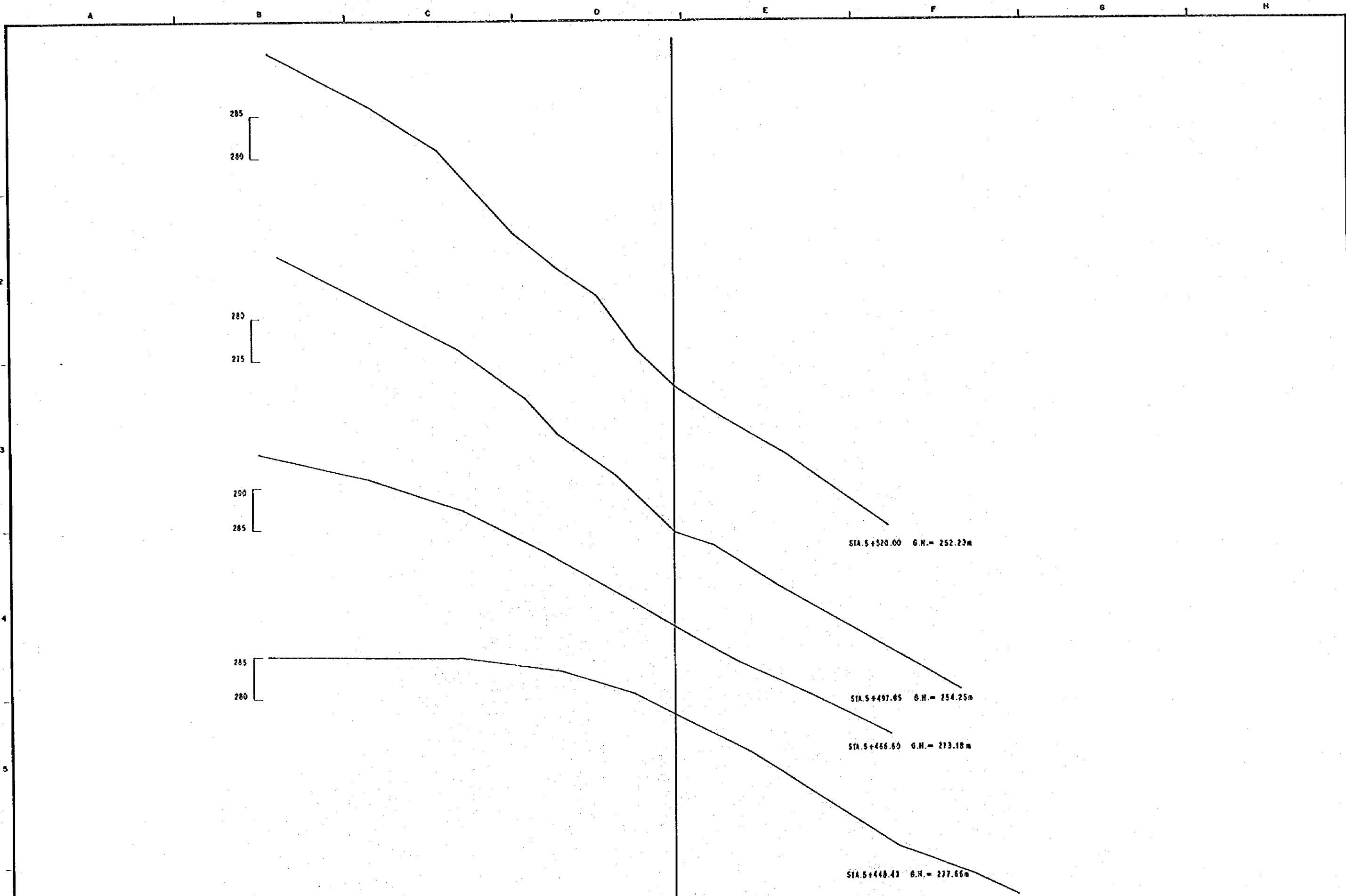


REV. N°	REVISADO	APROBADO	FECHA

CPM
 CENTRO DE REHABILITACION DE MANABI
 REPUBLICA DEL ECUADOR

TITULO: CAMINO DE ACCESO / ACCESS ROAD
 CAMINO DE ACCESO A CONGUILLO
 CORTE DE SECCIONES
 CONGUILLO ACCESS ROAD
 CROSS SECTIONS

LEVANTO:	APROBADO:
DIBUJO:	FECHA:
DISEÑO:	DIBUJO N°
REVISO:	
ENTREGO:	
FECHA:	53/100



REV. Nº	REVISADO	APROBADO	FECHA

CRIM
CENTRO DE REHABILITACION DE MANABI


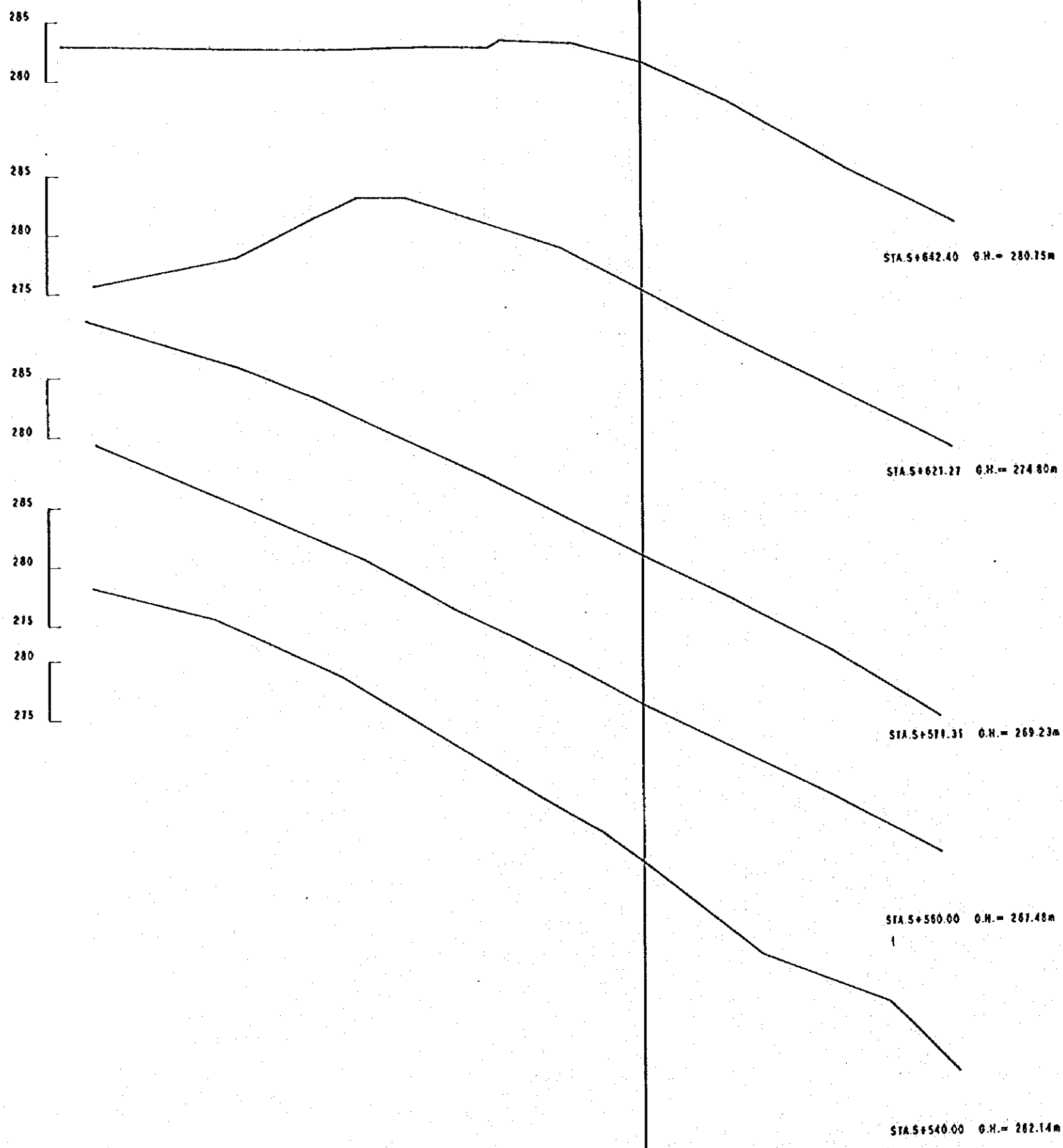
Estudio de Diseño Detallado de los Travesaños de Agua para las Cuenecas de Los Rios Chone - Portoviejo
The Detailed Design Study on the Water Traverses Schemes for Chone - Portoviejo River Basins

REPÚBLICA DEL ECUADOR

TITULO: CAMINO DE ACCESO / ACCESS ROAD
CAMINO DE ACCESO A CONGUILLO
CORTE DE SECCIONES
CONGUILLO ACCESS ROAD
CROSS SECTIONS

LEVANTO:	APROBADO:
DIBUJO:	FECHA:
REVISO:	DIBUJO Nº
ENTREGO:	54/100
FECHA:	

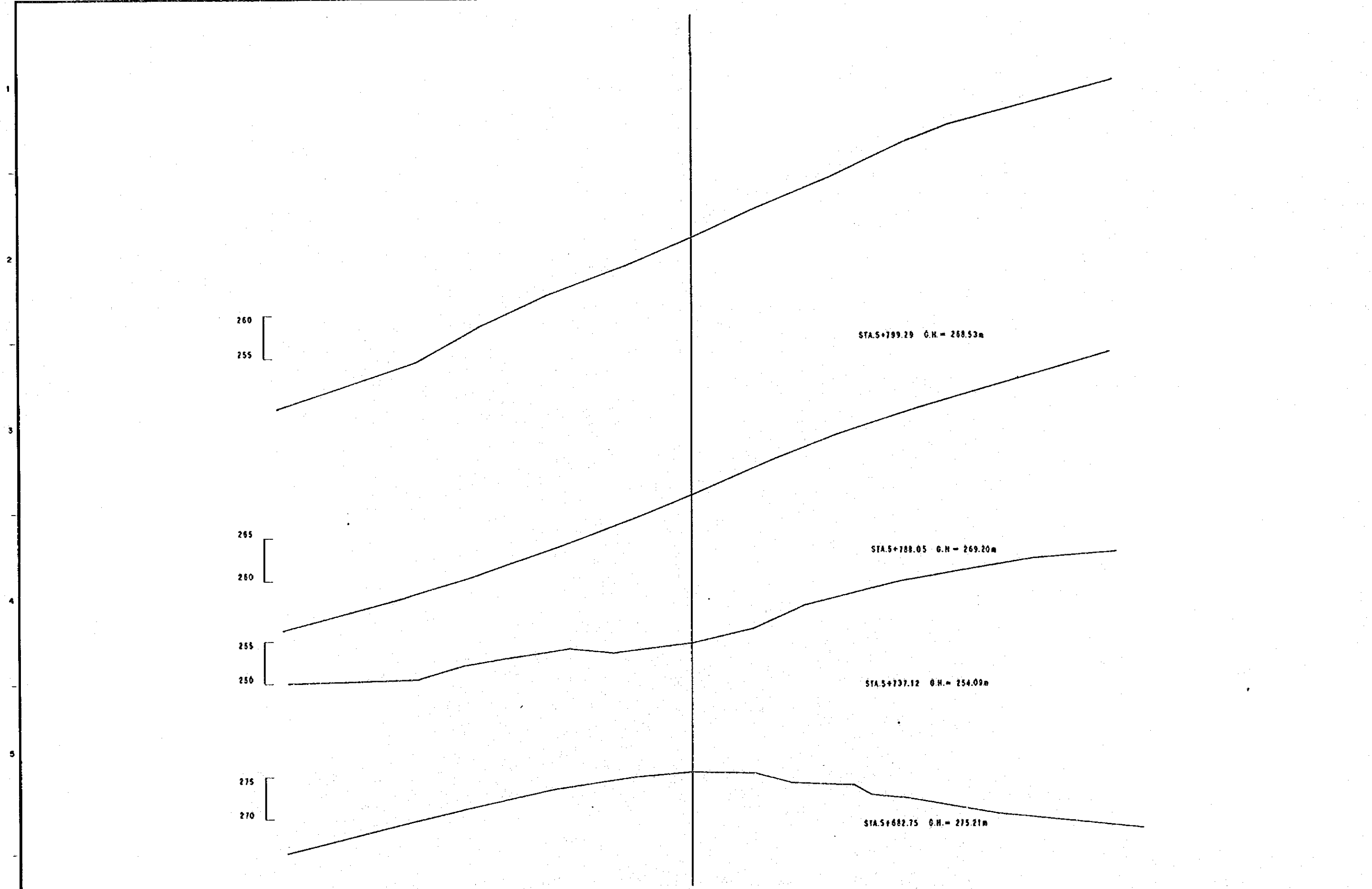
A B C D E F G H



REV. N°	REVISADO	APROBADO	FECHA

CRM CENTRO DE REHABILITACION DE MANABI	Estudio de Diseño Detallado de los Travesaños de Agua para las Cuenclas de Los Rios Chona - Portoviejo <i>The Detailed Design Study on the Water Transbasin Schemes for Chona - Portoviejo River Basins</i>	TITULO : CAMINO DE ACCESO / ACCESS ROAD CAMINO DE ACCESO A CONGUILLO CORTE DE SECCIONES CONGUILLO ACCESS ROAD CROSS SECTIONS	LEVANTO : DIBUJO : DISEÑO : REVISO : ENTREGO : FECHA :	APROBADO : FECHA : DIBUJO N° 55/100
	REPÚBLICA DEL ECUADOR			

A B C D E F G H



260
255

STA.5+799.29 G.H. = 268.53m

265
260


STA.5+788.05 G.H. = 269.20m

255
250

STA.5+737.12 G.H. = 254.09m

275
270

STA.5+682.75 G.H. = 275.21m



REV. N°	REVISADO	APROBADO	FECHA


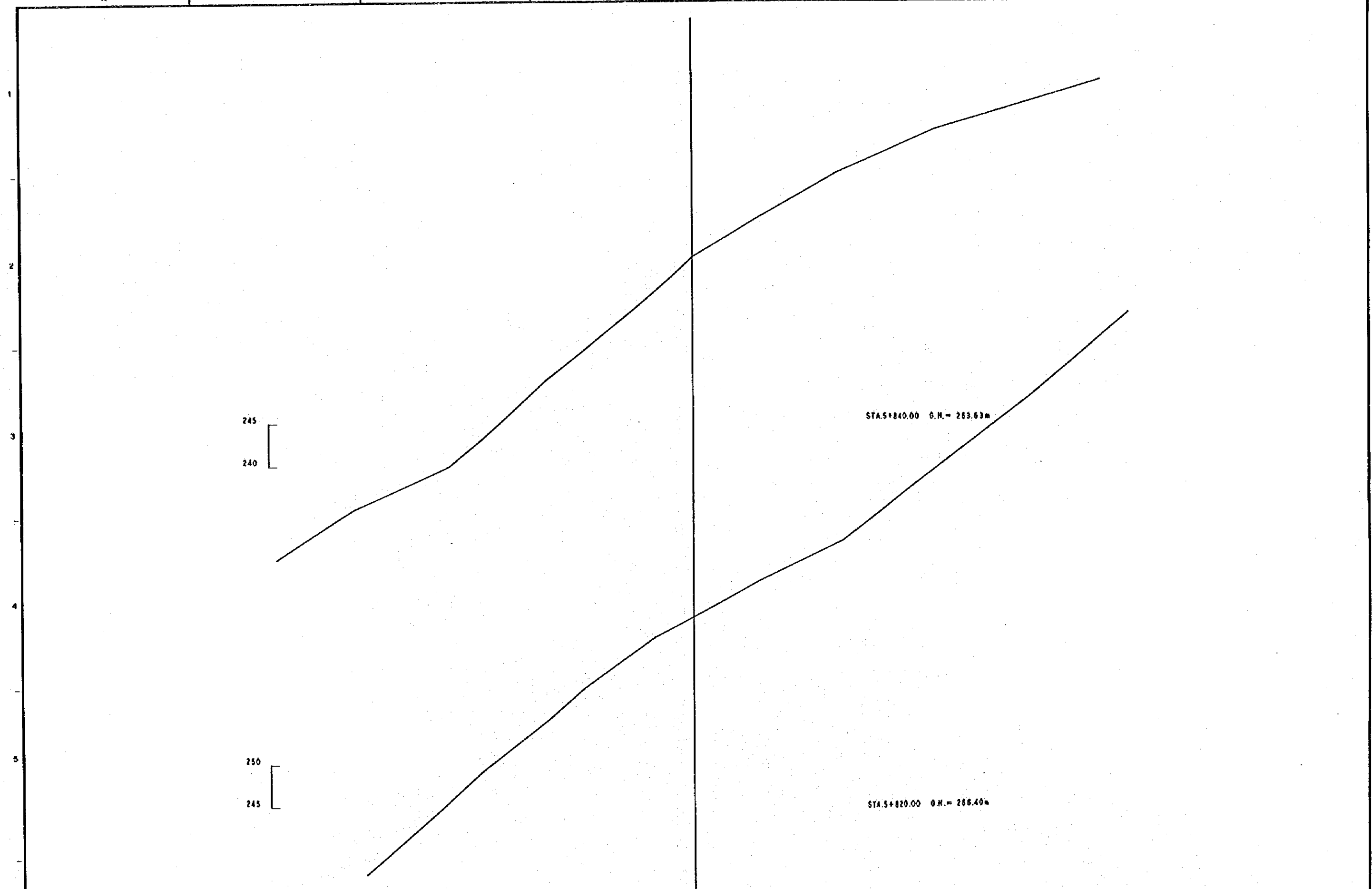
CRM
CENTRO DE
REHABILITACION
DE MANABI

Estudio de Diseño Detallado de los Traveses de
Agua para las Cuencas de Los Rios Chone - Portoviejo
*The Detailed Design Study on the Water Traverses
Schemes for Chone - Portoviejo River Basins*
REPUBLICA DEL ECUADOR

TITULO : CAMINO DE ACCESO / ACCESS ROAD
CAMINO DE ACCESO A CONGUILLO
CORTE DE SECCIONES
CONGUILLO ACCESS ROAD
CROSS SECTIONS

LEVANTO :	APROBADO :
DIBUJO :	FECHA :
DISENO :	DIBUJO N°
REVISO :	
ENTREGO :	56/100
FECHA :	

A B C D E F G H



REV. N°	REVISADO	APROBADO	FECHA

CPM
CENTRO DE
REHABILITACION
DE MANABI

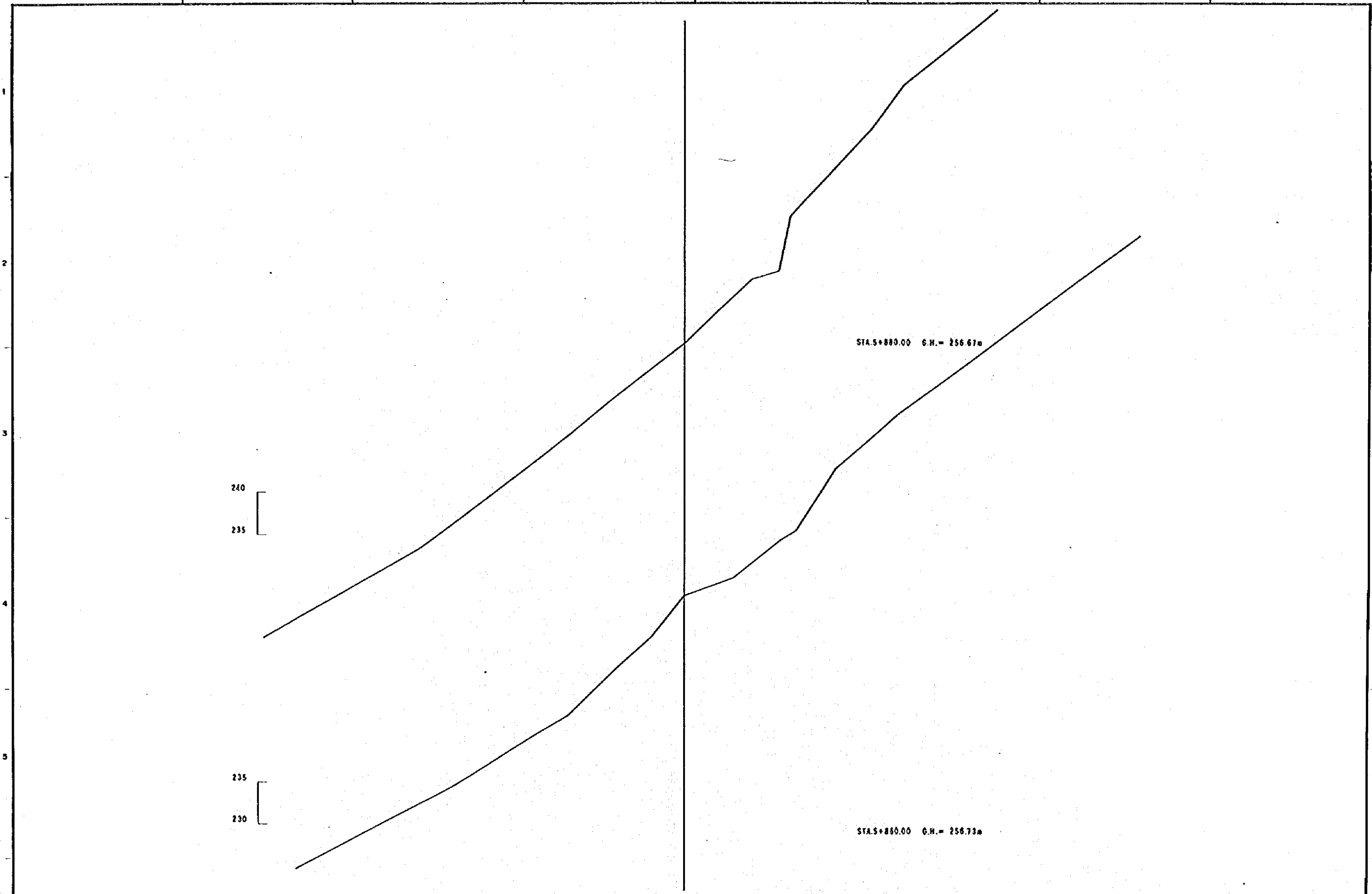
Estudio de Diseño Detallado de los Tránsitos de
Agua para los Cuencas de Los Rios Diona - Portoviejo
*The Detailed Design Study on the Water Transits
Schemes for Diona - Portoviejo River Basins*

REPUBLICA DEL ECUADOR

TITULO : CAMINO DE ACCESO / ACCESS ROAD
CAMINO DE ACCESO A CONGUILLO
CORTES DE SECCIONES
CONGUILLO ACCESS ROAD
CROSS SECTIONS

LEVANTO :	APROBADO :
DIBUJO :	FECHA :
DISEÑO :	DIBUJO N°
REVISO :	57/100
ENTREGO :	
FECHA :	

A B C D E F G H



ESCALA A
SCALE A
0 20m
ESCALA B
SCALE B


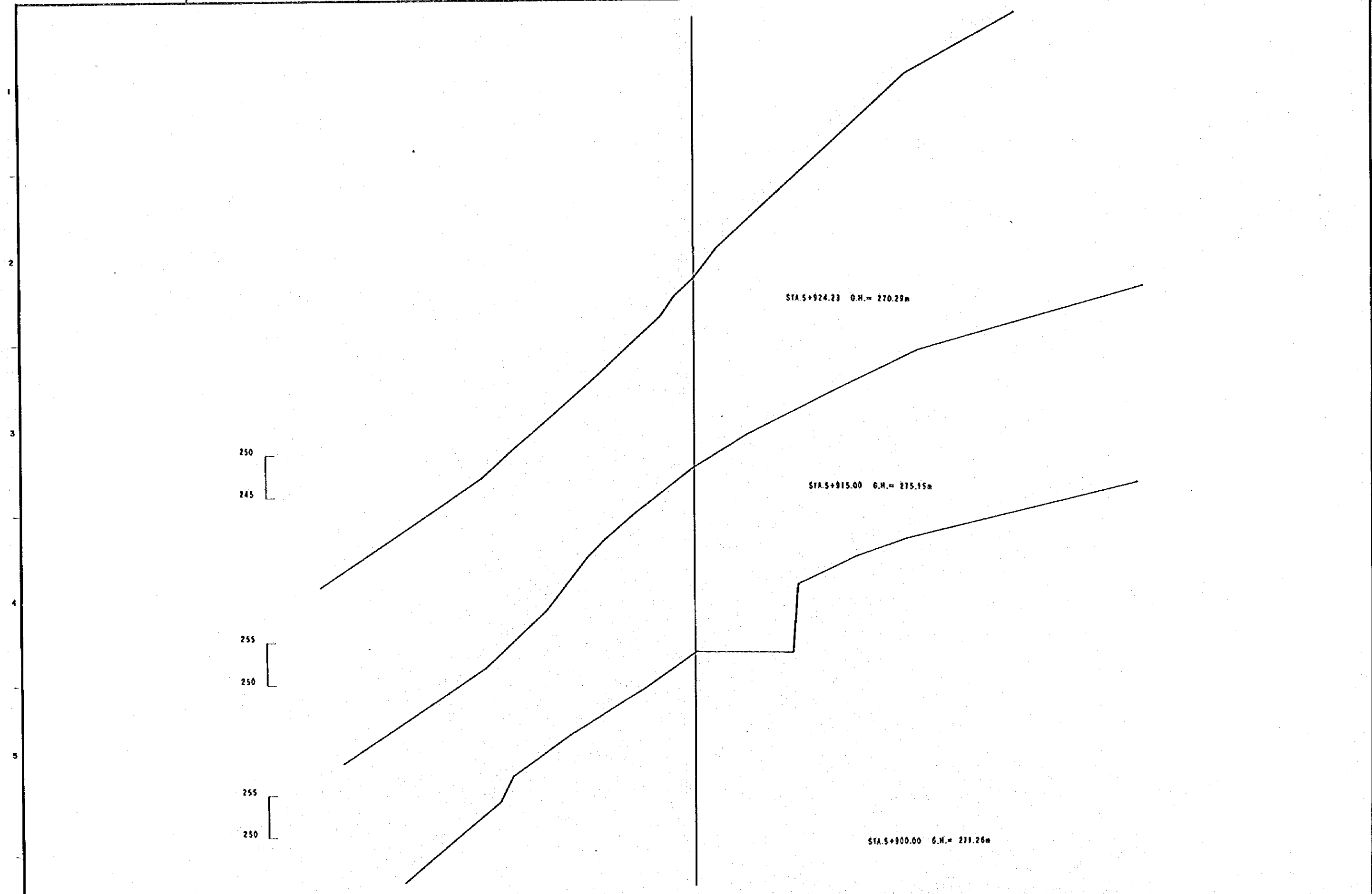
REV. N°	REVISADO	APROBADO	FECHA

CRM
CENTRO DE REHABILITACION DE MANABI
Estudio de Diseño Detallado de los Traveses de Apuá para los Cuencas de Los Ros Chone-Portoviejo
The Detailed Design Study on the Water Traverses Schemes for Chone-Portoviejo River Basins
REPÚBLICA DEL ECUADOR

TÍTULO: CAMINO DE ACCESO / ACCESS ROAD
CAMINO DE ACCESO A CONGUILLO
CORTE DE SECCIONES
CONGUILLO ACCESS ROAD
CROSS SECTIONS

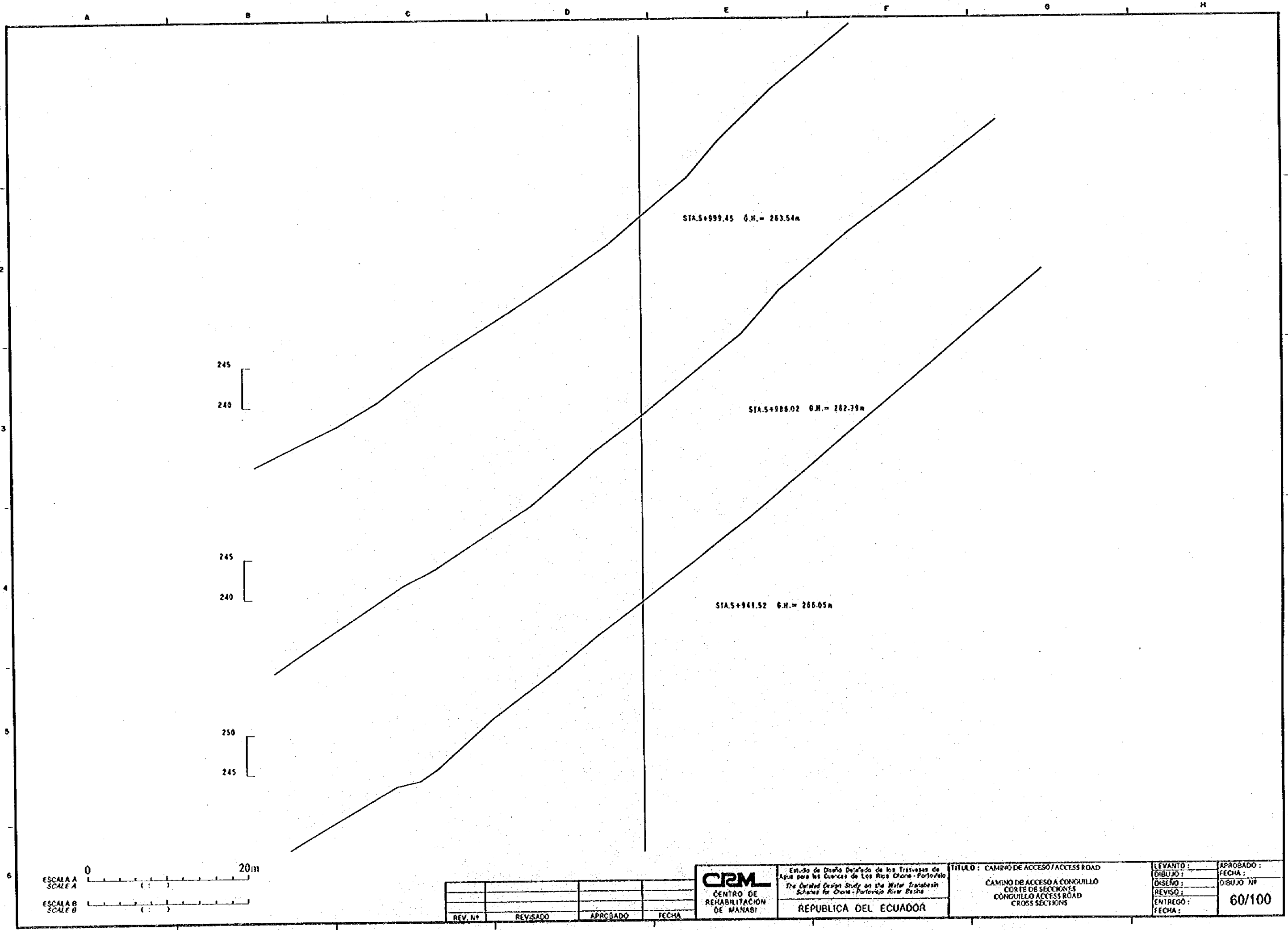
LEVANTÓ:	APROBADO:
DIBUJO:	FECHA:
DISEÑO:	DIBUJO N°
REVISÓ:	58/100
ENTREGÓ:	FECHA:

A B C D E F G H



REV. Nº	REVISADO	APROBADO	FECHA

CRM CENTRO DE REHABILITACION DE MANABI	Estudio de Diseño Detallado de los Traveses de Agua para las Cuenecas de Los Rios Chona - Portoviejo <i>The Detailed Design Study on the Water Transbasin Schemes for Chona - Portoviejo River Basins</i>	TITULO: CAMINO DE ACCESO / ACCESS ROAD CAMINO DE ACCESO A CONGUILLO CORTE DE SECCIONES CONGUILLO ACCESS ROAD CROSS SECTIONS	LEVANTÓ: DIBUJO: DISEÑO: REVISÓ: ENTREGÓ: FECHA:	APROBADO: FECHA: DIBUJO Nº 59/100
	REPUBLICA DEL ECUADOR	REV. Nº REVISADO APROBADO FECHA	LEVANTÓ: DIBUJO: DISEÑO: REVISÓ: ENTREGÓ: FECHA:	APROBADO: FECHA: DIBUJO Nº 59/100



STA.5+999.45 G.H. = 283.54m


STA.5+988.02 G.H. = 282.79m

STA.5+941.52 G.H. = 288.05m

245
240

245
240

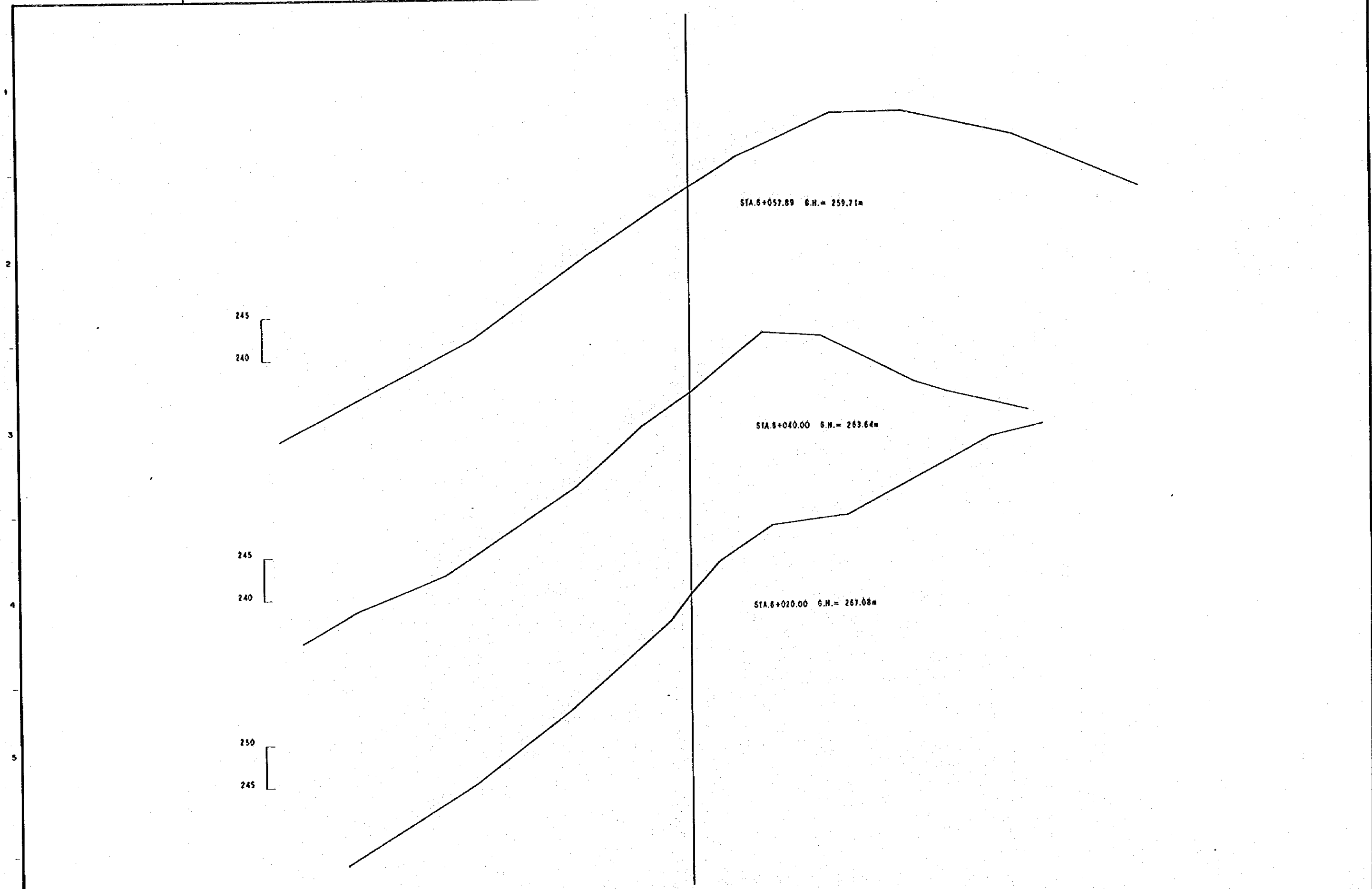
250
245



REV. N°	REVISADO	APROBADO	FECHA

CRM CENTRO DE REHABILITACION DE MANABI	Estudio de Diseño Detallado de los Traspases de Agua para las Cuencas de Los Rios Chona - Portoviejo <i>The Detailed Design Study on the Water Transbasin Schemes for Chona - Portoviejo River Basins</i>	TITULO: CAMINO DE ACCESO / ACCESS ROAD CAMINO DE ACCESO A CONGUILLO CORTE DE SECCIONES CONGUILLO ACCESS ROAD CROSS SECTIONS	LEVANTO: DIBUJO: DISEÑO: REVISO: ENTREGO: FECHA:	APROBADO: FECHA: DIBUJO N° 60/100
	REPUBLICA DEL ECUADOR			

A B C D E F G H

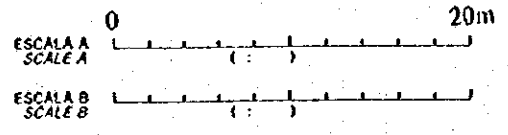


245
240
245
240
250
245

STA. 6+057.89 G.H. = 259.71m

STA. 6+040.00 G.H. = 263.64m

STA. 6+020.00 G.H. = 267.08m



REV. N°	REVISADO	APROBADO	FECHA

CRM
CENTRO DE
REHABILITACION
DE MANABI


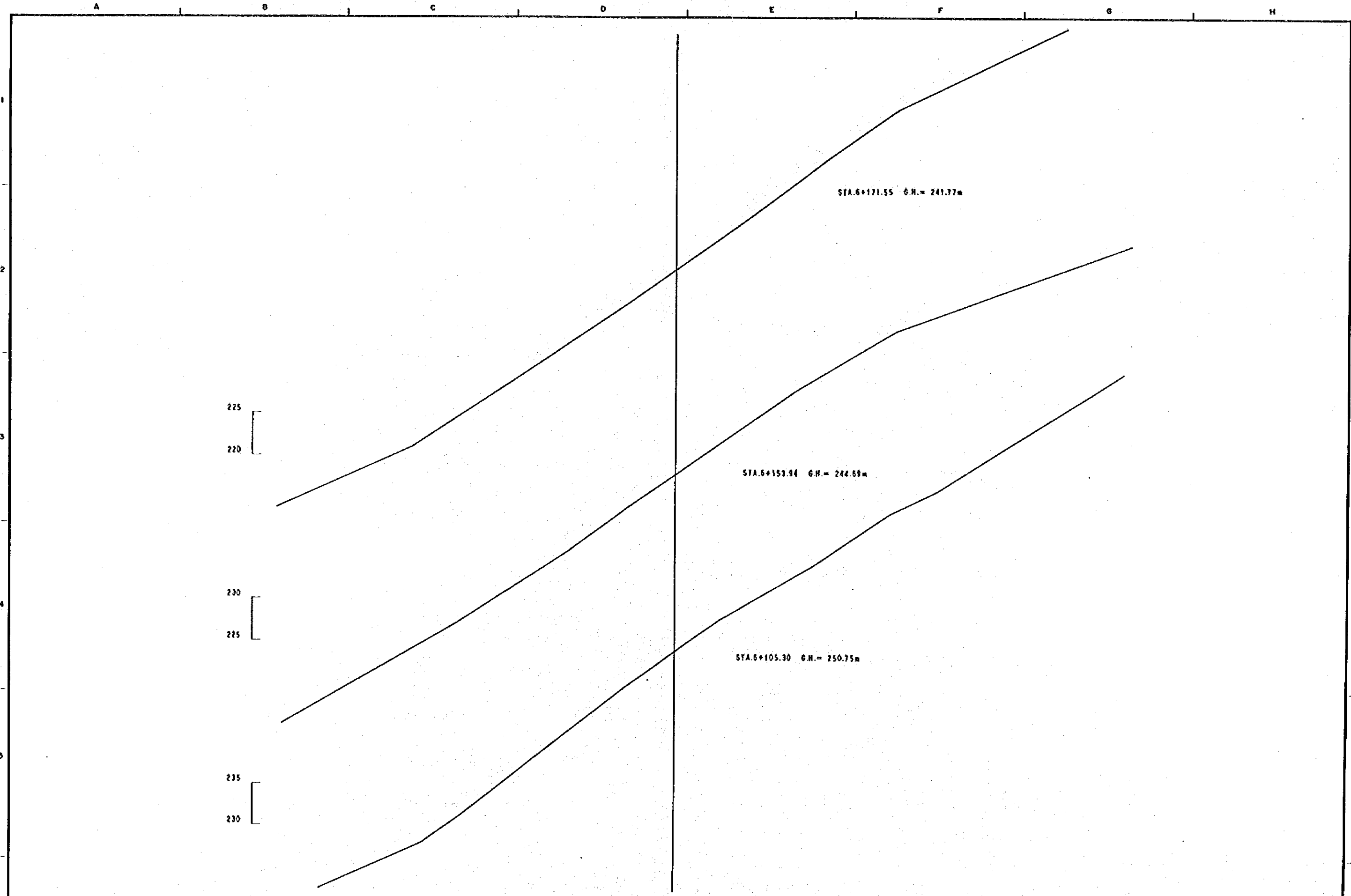
Estudio de Diseño Detallado de los Traspases de
Agua por los Cuencas de Los Rios Chona - Portoviejo
*The Detailed Design Study on the Water Transbasin
Schemes for Chona - Portoviejo River Basins*

REPUBLICA DEL ECUADOR

TITULO: CAMINO DE ACCESO / ACCESS ROAD
CAMINO DE ACCESO A CONGUILLO
CORTE DE SECCIONES
CONGUILLO ACCESS ROAD
CROSS SECTIONS


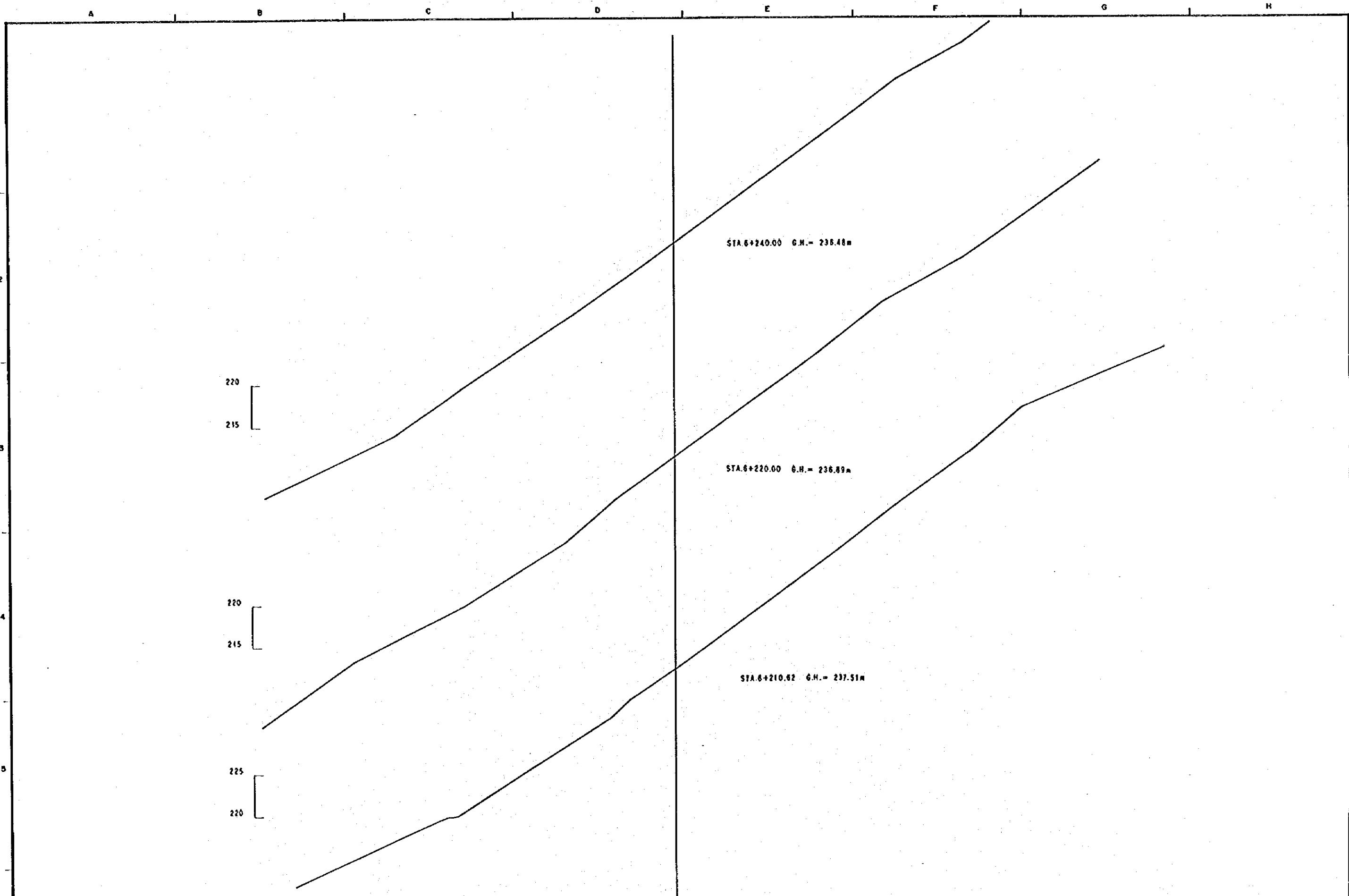
LEVANTO:	APROBADO:
DIBUJO:	FECHA:
DISENO:	DIBUJO N°
REVISO:	ENTREGO:
FECHA:	61/100

594



REV. Nº	REVISADO	APROBADO	FECHA

CRIM CENTRO DE REHABILITACION DE MANABI	Estudio de Diseño Detallado de los Traszeros de Agua para las Cuencas de Los Rios Chone - Portoviejo <i>The Detailed Design Study on the Water Tranzeros Schemes for Chone - Portoviejo River Basins</i>	TITULO: CAMINO DE ACCESO / ACCESS ROAD CAMINO DE ACCESO A CONGUILLO CORTE DE SECCIONES CONGUILLO ACCESS ROAD CROSS SECTIONS	LEVANTO: DIBUJO: DISEÑO: REVISO: ENTREGO: FECHA:	APROBADO: FECHA: DIBUJO Nº 62/100
	REPUBLICA DEL ECUADOR			



REV. N°	REVISADO	APROBADO	FECHA

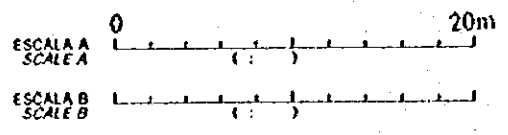
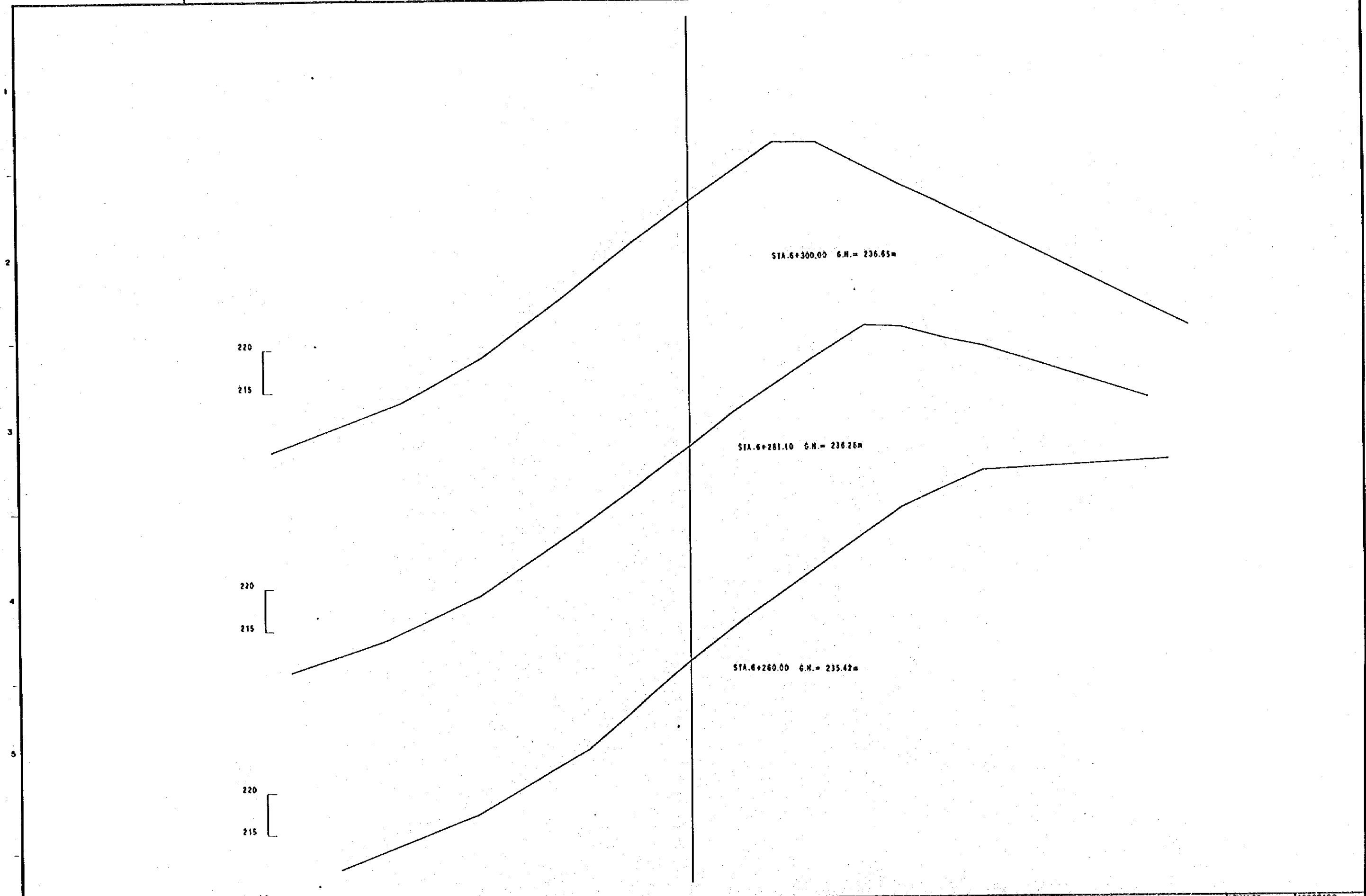
CRM
CENTRO DE REHABILITACION DE MANABI
REPUBLICA DEL ECUADOR

Estudio de Diseño Detallado de los Tránsenes de Agua para las Quevedas de Los Rios Chona - Portoviejo
The Detailed Design Study on the Water Transbasin Schemes for Chona - Portoviejo River Basins

TITULO: CAMINO DE ACCESO / ACCESS ROAD
CAMINO DE ACCESO A CONGUILLO
CORTE DE SECCIONES
CONGUILLO ACCESS ROAD
CROSS SECTIONS

LEVANTO:	APROBADO:
DIBUJO:	FECHA:
DISEÑO:	DIBUJO N°
REVISO:	63/100
ENTREGO:	FECHA:

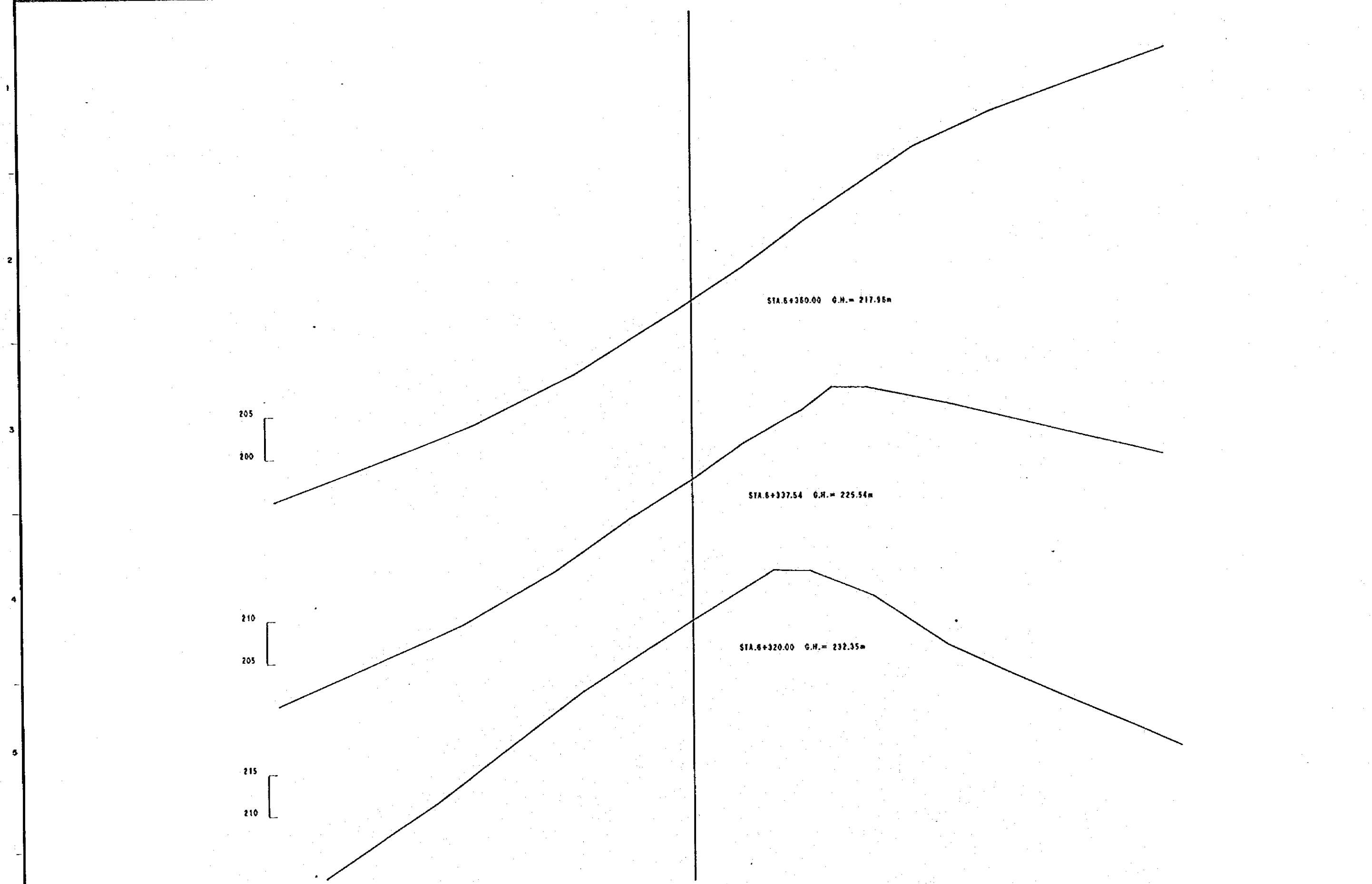
A B C D E F G H



REV. Nº	REVISADO	APROBADO	FECHA

CRM CENTRO DE REHABILITACION DE MANABI	Estudio de Diseño Detallado de los Traspases de Agua para las Cuencas de Los Rios Chora - Portoviejo <i>The Detailed Design Study on the Water Transfers Schemes for Chora - Portoviejo River Basins</i>	TITULO : CAMINO DE ACCESO / ACCESS ROAD CAMINO DE ACCESO A CONQUILLO CORTE DE SECCIONES CONQUILLO ACCESS ROAD CROSS SECTIONS	LEVANTO : DIBUJO : DISEÑO : REVISO : ENTREGO : FECHA :	APROBADO : FECHA : DIBUJO Nº 64/100
	REPUBLICA DEL ECUADOR		64/100	

A B C D E F G




205
200
210
205
215
210

STA. 6+380.00 G.H. = 217.96m

STA. 6+337.54 G.H. = 225.54m

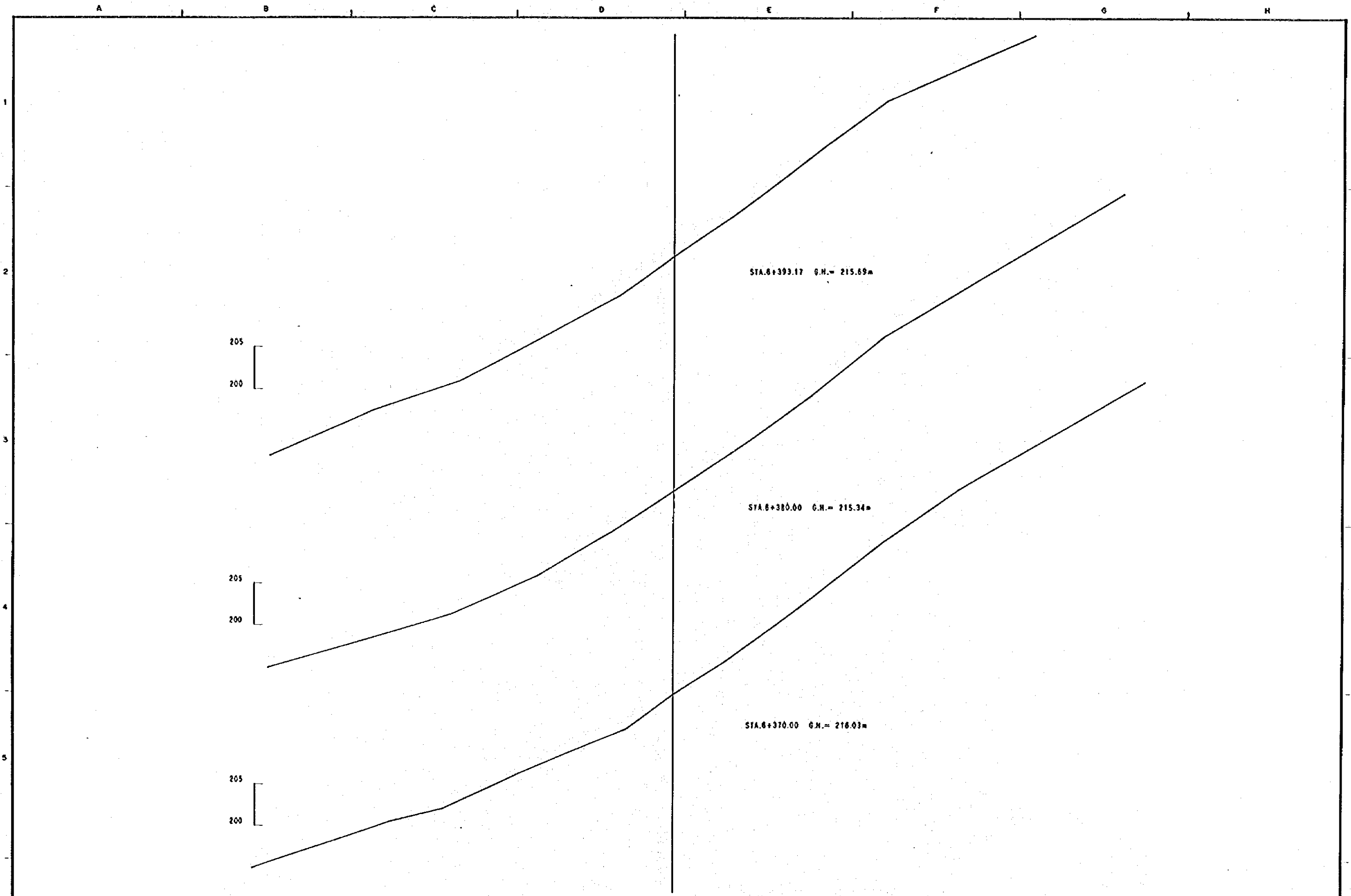
STA. 6+320.00 G.H. = 232.35m




REV. Nº	REVISADO	APROBADO	FECHA

CPM CENTRO DE REHABILITACION DE MANABI	Estudio de Diseño Detallado de los Travesaños de Agua para los Cuencas de Los Rios Chone - Portoviejo <i>The Detailed Design Study on the Water Transverse Structures for Chone - Portoviejo River Basins</i>	TITULO: CAMINO DE ACCESO / ACCESS ROAD CAMINO DE ACCESO A CONGUILLO CORTE DE SECCIONES CONGUILLO ACCESS ROAD CROSS SECTIONS	LEVANTO: _____ DIBUJO: _____ DISEÑO: _____ REVISO: _____ ENTREGO: _____ FECHA: _____	APROBADO: _____ FECHA: _____ DIBUJO Nº 65/100
	REPUBLICA DEL ECUADOR		_____	

598



599



REV. N°	REVISADO	APROBADO	FECHA

CRM
CENTRO DE
REHABILITACION
DE MANABI

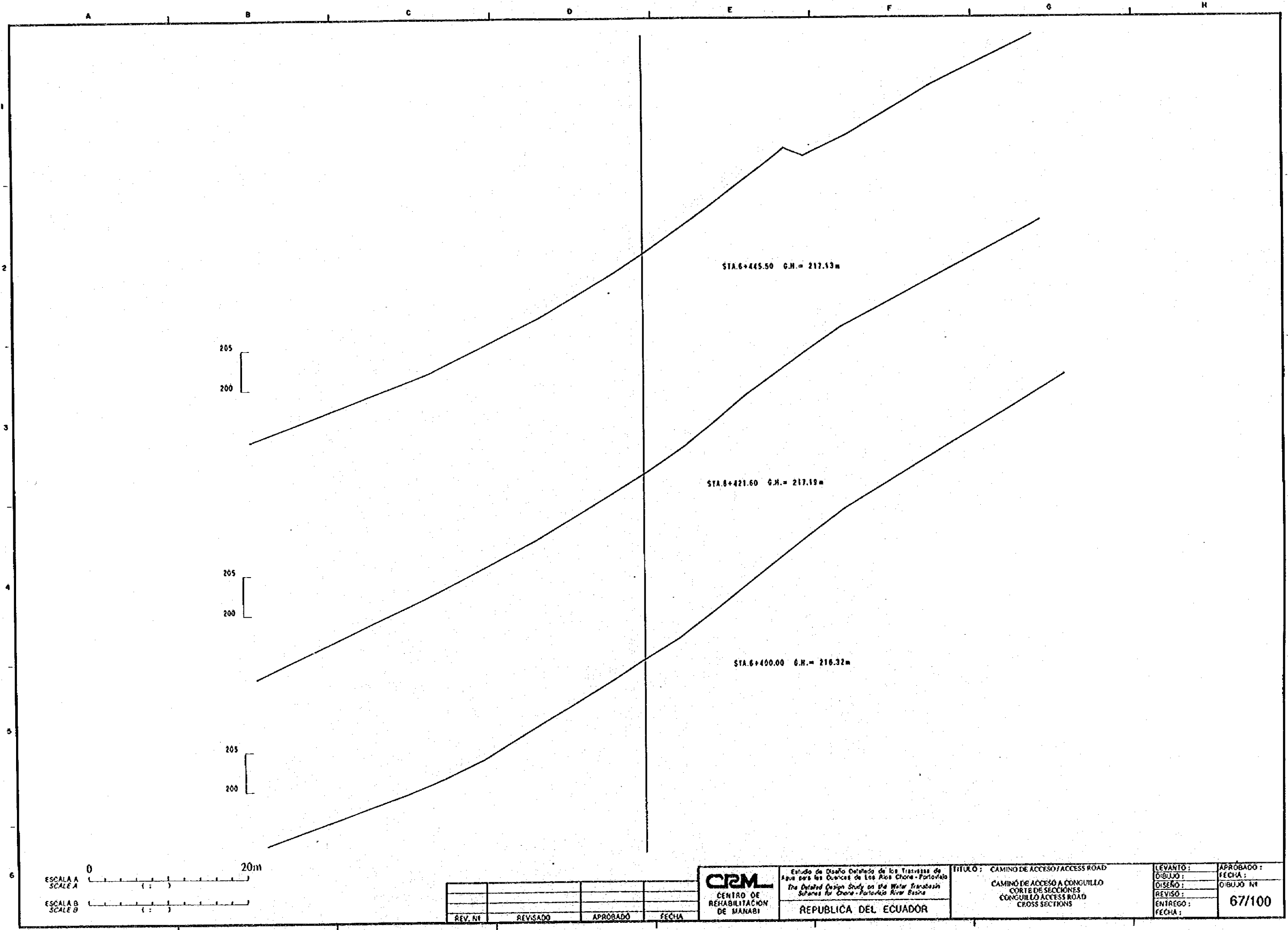
Estudio de Diseño Detallado de las Travesas de
Agua para las Cuencas de Los Rios Chona - Portoviejo
*The Detailed Design Study on the Water Traversal
Schemes for Chona - Portoviejo River Basins*

REPUBLICA DEL ECUADOR

TITULO : CAMINO DE ACCESO / ACCESS ROAD
CAMINO DE ACCESO A CONGUILLO
CORTE DE SECCIONES
CONGUILLO ACCESS ROAD
CROSS SECTIONS

LEVANTO :	APROBADO :
DIBUJO :	FECHA :
DISEÑO :	DIBUJO N°
REVISO :	ENTREGO :
FECHA :	FECHA :

66/100



ESCALA A
SCALE A
0 20m

ESCALA B
SCALE B
0 20m

REV. N°	REVISADO	APROBADO	FECHA

CRIM
CENTRO DE REHABILITACION DE MANABI
REPUBLICA DEL ECUADOR

Estudio de Diseño Detallado de los Tránsverses de Agua para los Quevedos de Los Rios Chone - Portoviejo
The Detailed Design Study on the Water Transverses Schemes for Chone - Portoviejo River Basins

TITULO: CAMINO DE ACCESO / ACCESS ROAD
CAMINO DE ACCESO A CONGUILLO
CORTE DE SECCIONES
CONGUILLO ACCESS ROAD
CROSS SECTIONS

LEVANTO:	APROBADO:
DISEÑO:	FECHA:
REVISO:	DIBUJO N°
ENTREGO:	67/100
FECHA:	

A B C D E F G H

195
190

195
190

200
195
190

200
200

205
200

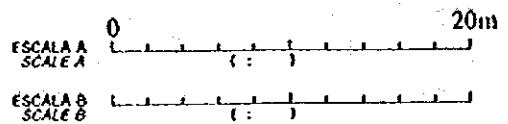
STA. 6+560.00 G.H. = 198.04m

STA. 6+540.00 G.H. = 201.85m

STA. 6+520.00 G.H. = 210.14m

STA. 6+500.00 G.H. = 216.47m

STA. 6+495.49 G.H. = 216.81m



REV. Nº	REVISADO	APROBADO	FECHA

CRIM
CENTRO DE REHABILITACION DE MANABI

Estudio de Diseño Detallado de las Travesas de Agua para las Cuenclas de Los Rios Chone - Portoviejo
The Detailed Design Study on the Water Traversesh Schemes for Chone - Portoviejo River Basins


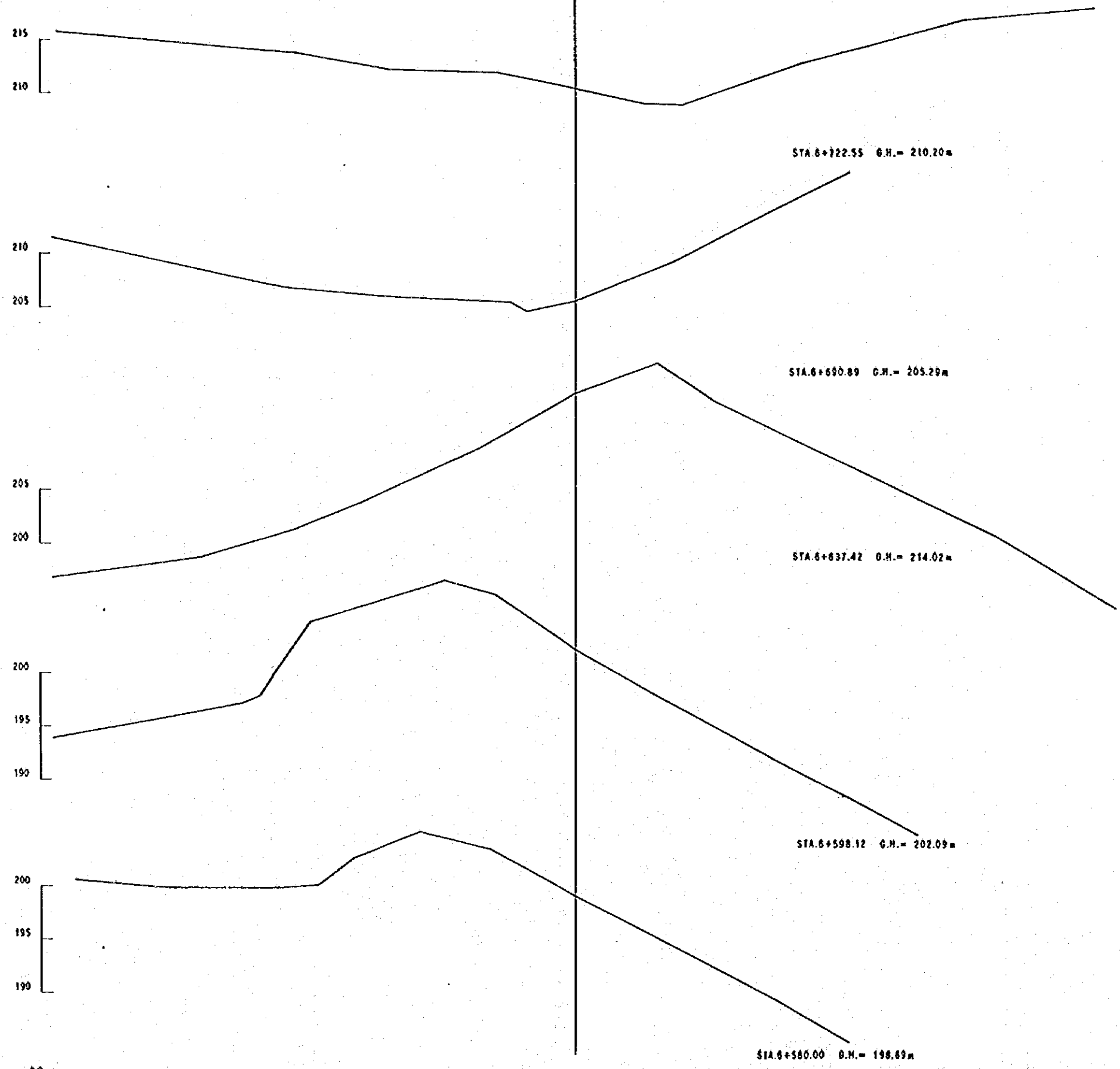
REPUBLICA DEL ECUADOR

TITULO: CAMINO DE ACCESO / ACCESS ROAD
CAMINO DE ACCESO A CONGUILLO
CORTE DE SECCIONES
CONGUILLO ACCESS ROAD
CROSS SECTIONS

LEVANTO:	APROBADO:
DIBUJO:	FECHA:
REVISO:	DIBUJO Nº
ENTREGO:	68/100
FECHA:	

601

A B C D E F G H



REV. Nº	REVISADO	APROBADO	FECHA

CRM
CENTRO DE
REHABILITACIÓN
DE MANABI

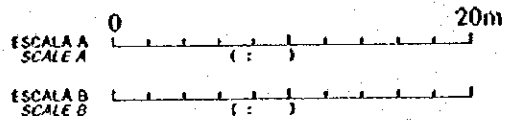
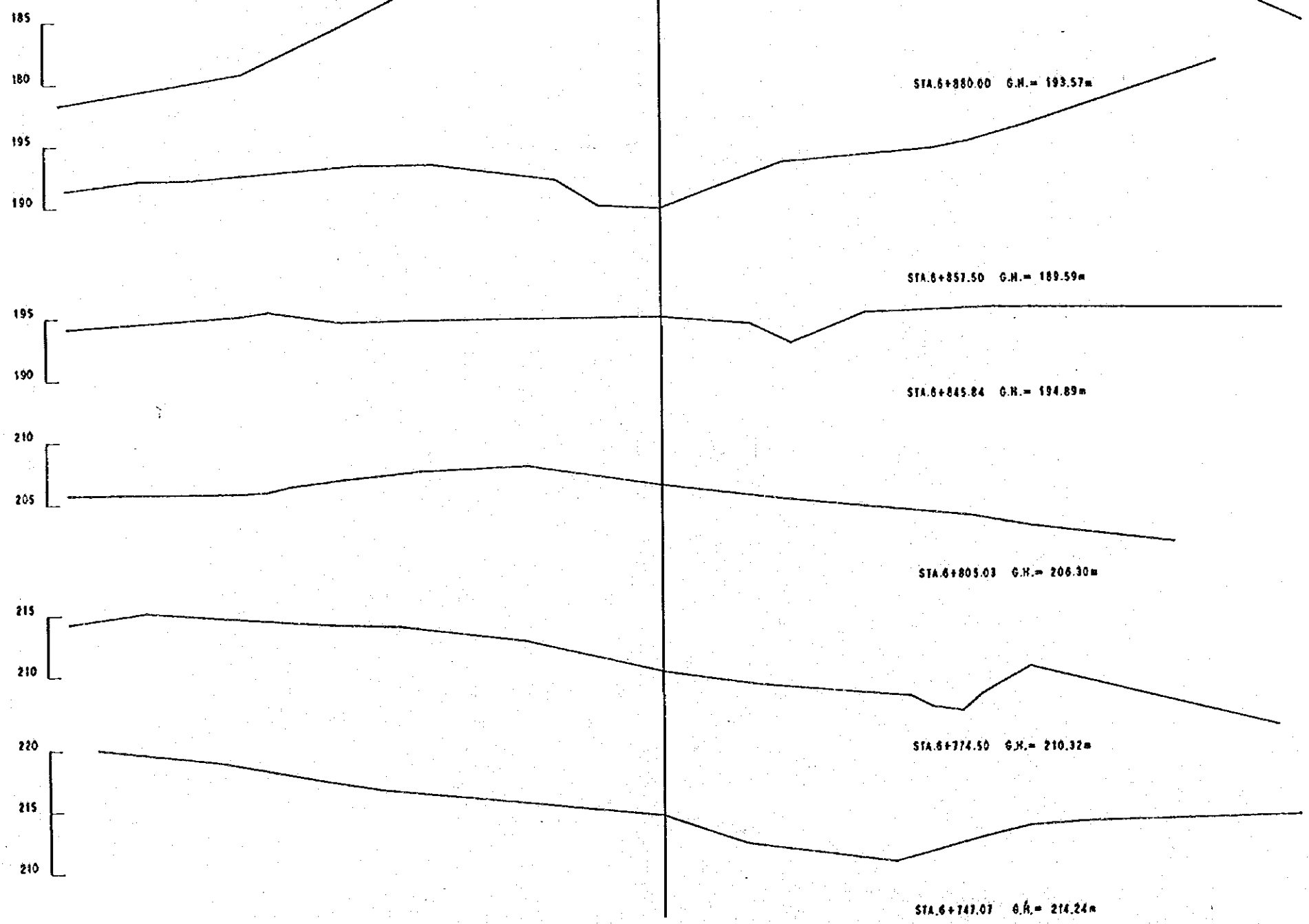
Estudio de Diseño Detallado de los Travesaños de
Apus para las Quebradas de Los Rios Chorra - Portoviejo
*The Detailed Design Study on the Water Transversin
Schemes for Chorra - Portoviejo River Basin*
REPÚBLICA DEL ECUADOR

TÍTULO: CAMINO DE ACCESO / ACCESS ROAD
CAMINO DE ACCESO A CONGUILLO
CÓRTE DE SECCIONES
CONGUILLO ACCESS ROAD
CROSS SECTIONS

LEVANTO:	APROBADO:
DIBUJO:	FECHA:
REVISÓ:	DIBUJO Nº
ENTREGÓ:	69/100
FECHA:	

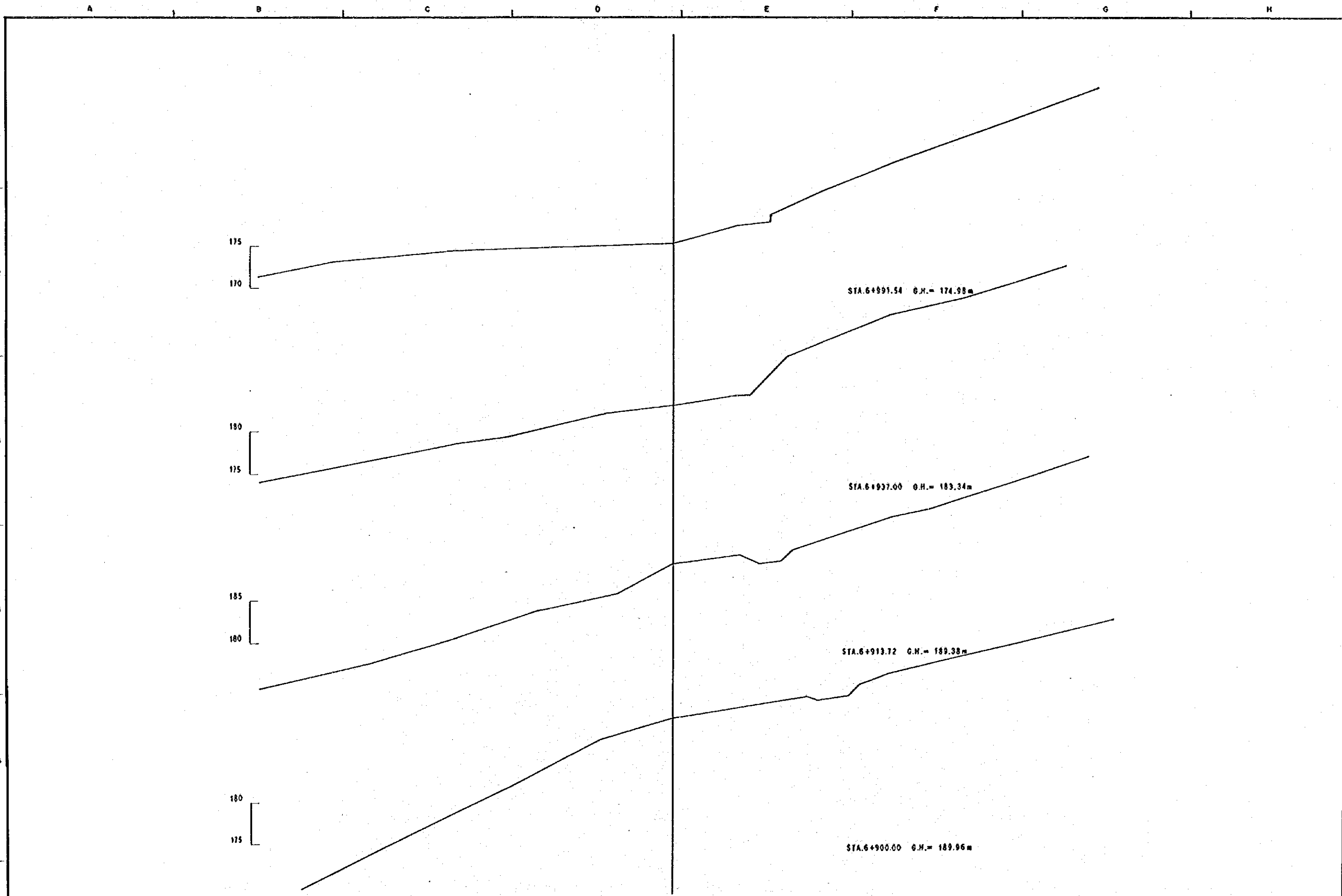
602

A B C D E F G H



REV. Nº	REVISADO	APROBADO	FECHA

<p>CIRM CENTRO DE REHABILITACIÓN DE MANABÍ</p>	<p>Estudio de Diseño Detallado de los Tránsenes de Agua para las Ovejas de Los Picos Chona - Portoviejo <i>The Detailed Design Study on the Water Transbasin Schemes for Chona - Portoviejo River Basin</i></p>	TÍTULO: CAMINO DE ACCESO / ACCESS ROAD	LEVANTO: _____	APROBADO: _____
		<p>CAMINO DE ACCESO A CONGUILLO CORTE DE SECCIONES CONGUILLO ACCESS ROAD CROSS SECTIONS</p>	<p>DISEÑO: _____</p> <p>REVISÓ: _____</p> <p>ENTREGÓ: _____</p> <p>FECHA: _____</p>	<p>FECHA: _____</p> <p>OBJETO Nº</p> <p>70/100</p>



ESCALA A
SCALE A
0 20m

ESCALA B
SCALE B

REV. N°	REVISADO	APROBADO	FECHA

CRM
CENTRO DE
REHABILITACION
DE MANABI


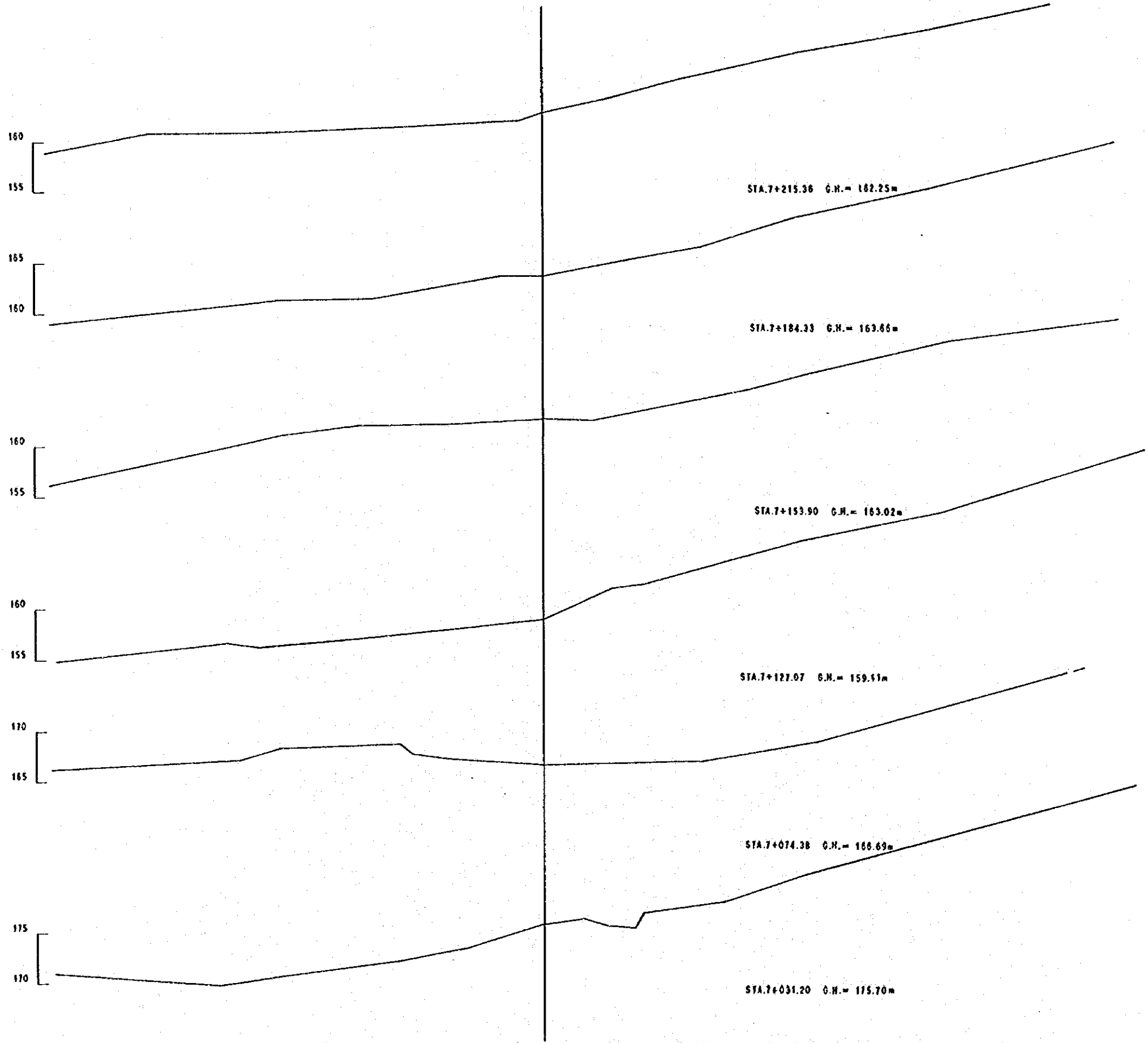
Estudio de Diseño Detallado de los Traveses de
Agua para las Cuencas de Los Rios Chone - Portoviejo
*The Detailed Design Study on the Water Transbasin
Schemes for Chone - Portoviejo River Basins*

REPÚBLICA DEL ECUADOR

TITULO: CAMINO DE ACCESO / ACCESS ROAD
CAMINO DE ACCESO A CONGUILLO
CORTE DE SECCIONES
CONGUILLO ACCESS ROAD
CROSS SECTIONS

LEVANTO:	APROBADO:
DIBUJO:	FECHA:
DISEÑO:	DIBUJO N°
REVISO:	ENTREGO:
FECHA:	7/1/00

A B C D E F G H



REV. N°	REVISADO	APROBADO	FECHA

CRM
CENTRO DE REHABILITACION DE MANABI


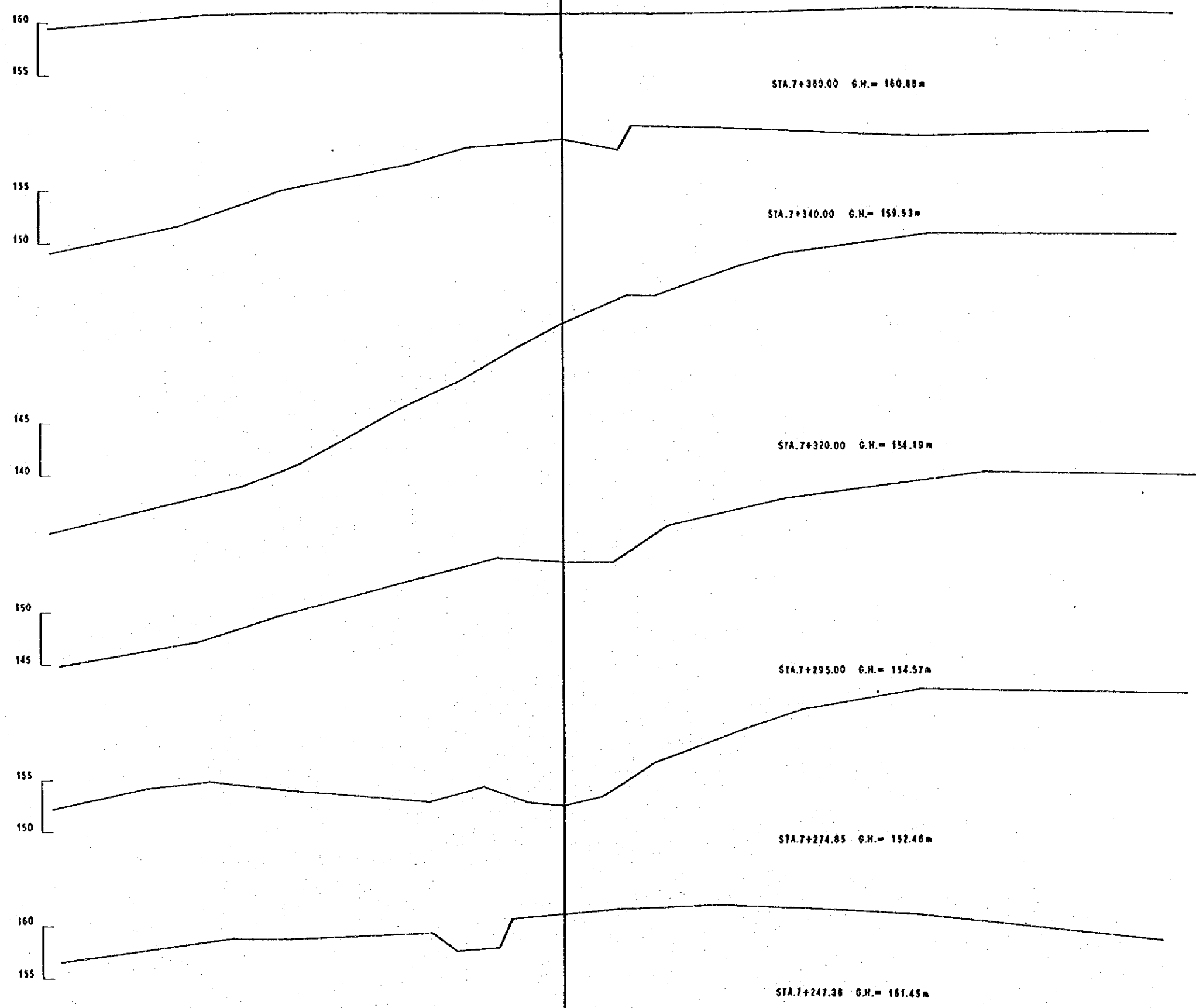
Estudio de Diseño Detallado de las Travesas de Agua para las Cuencas de los Rios Chone - Portoviejo
The Detailed Design Study on the Water Traverses Schemes for Chone - Portoviejo River Basins

REPUBLICA DEL ECUADOR

TITULO: CAMINO DE ACCESO / ACCESS ROAD
CAMINO DE ACCESO A CONGUILLO
CORTE DE SECCIONES
CONGUILLO ACCESS ROAD
CROSS SECTIONS

LEVANTO:	APROBADO:
DIBUJO:	FECHA:
DISEÑO:	DIBUJO N°
REVISO:	ENTREGO:
FECHA:	72/100


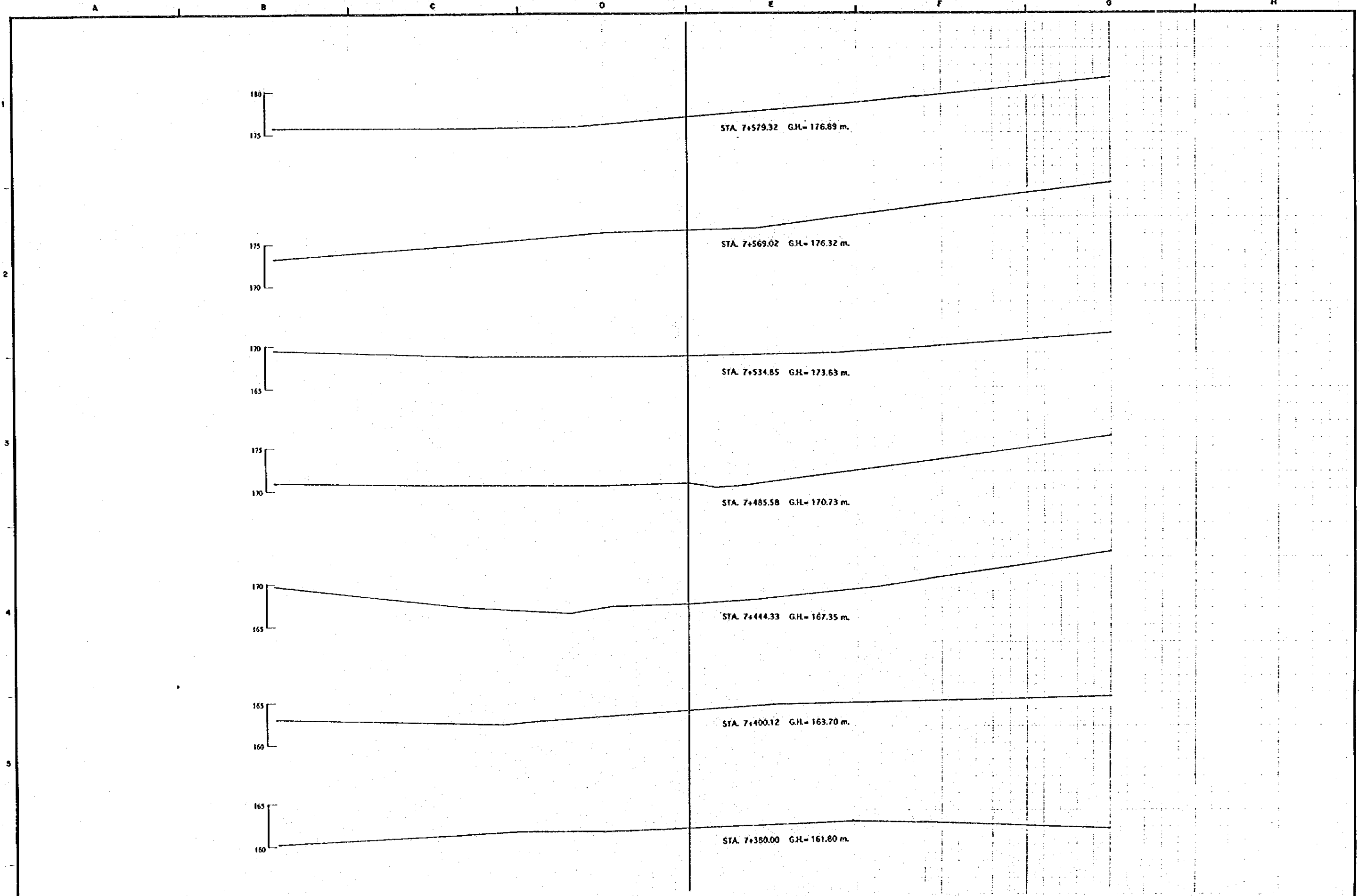
A B C D E F G H



REV. Nº	REVISADO	APROBADO	FECHA

CRM CENTRO DE REHABILITACION DE MANABI	Estudio de Diseño Detallado de los Tránsverses de Agua para las Cuenca de Los Rios Chone - Portoviejo <i>The Detailed Design Study on the Water Transverses Schemes for Chone - Portoviejo River Basin</i>	TITULO: CAMINO DE ACCESO / ACCESS ROAD CAMINO DE ACCESO A CONGUILLO CORTE DE SECCIONES CONGUILLO ACCESS ROAD CROSS SECTIONS	LEVANTO: DISEÑO: REVISO: ENTREGO: FECHA:	APROBADO: FECHA: DIBUJO Nº 73/100
	REPUBLICA DEL ECUADOR			

606



REV. Nº	REVISADO	APROBADO	FECHA

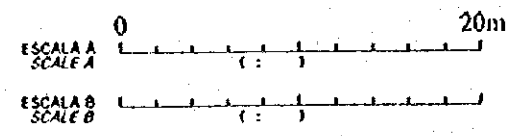
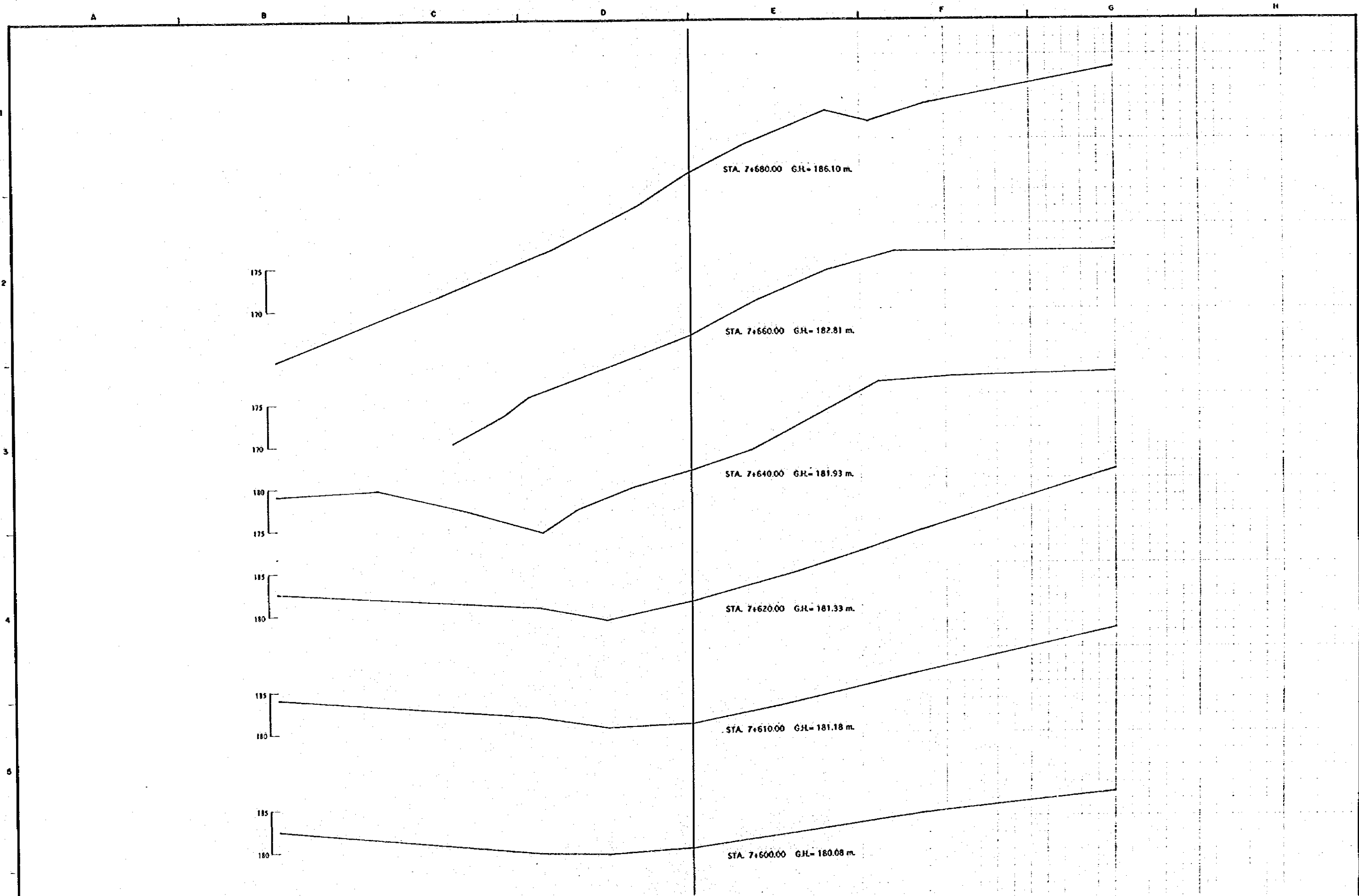
CRIM
CENTRO DE REHABILITACION DE MANABI

Estudio de Diseño Detallado de los Traveses de Agua para las Cuencas de Los Rios Chone - Portoviejo
The Detailed Design Study on the Water Traverses Schemes for Chone-Portoviejo River Basins

REPUBLICA DEL ECUADOR

TITULO: CAMINO DE ACCESO / ACCESS ROAD
CAMINO DE ACCESO A CONGUILLO
CORTE DE SECCIONES
CONGUILLO ACCESS ROAD
CROSS SECTIONS

LEVANTO:	APROBADO:
DIBUJO:	FECHA:
DISEÑO:	DIBUJO Nº
REVISO:	74/100
ENTREGO:	FECHA:



REV. N°	REVISADO	APROBADO	FECHA

CRM
CENTRO DE REHABILITACION DE MANABI


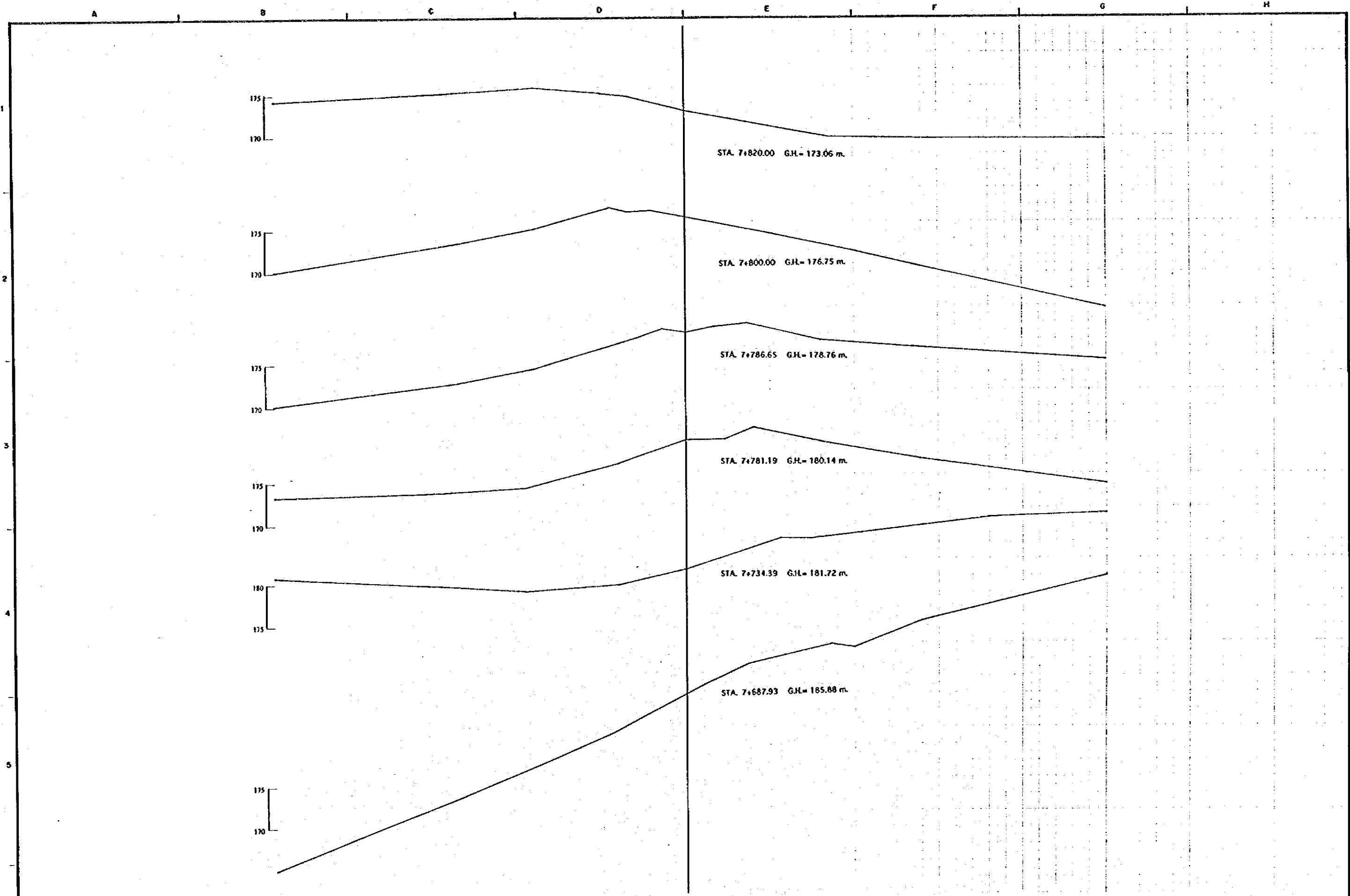
Estudio de Diseño Detallado de los Tránsitos de Agua para las Cuencas de Los Rios Chone - Portoviejo
The Detailed Design Study on the Water Transfer Schemes for Chone - Portoviejo River Basin

REPÚBLICA DEL ECUADOR

TITULO: CAMINO DE ACCESO / ACCESS ROAD
CAMINO DE ACCESO A CONGUILLO
CORTE DE SECCIONES
CONGUILLO ACCESS ROAD
CROSS SECTIONS

LEVANTO:	APROBADO:
DIBUJO:	FECHA:
DISEÑO:	DIBUJO N°
REVISO:	75/100
ENTREGO:	
FECHA:	


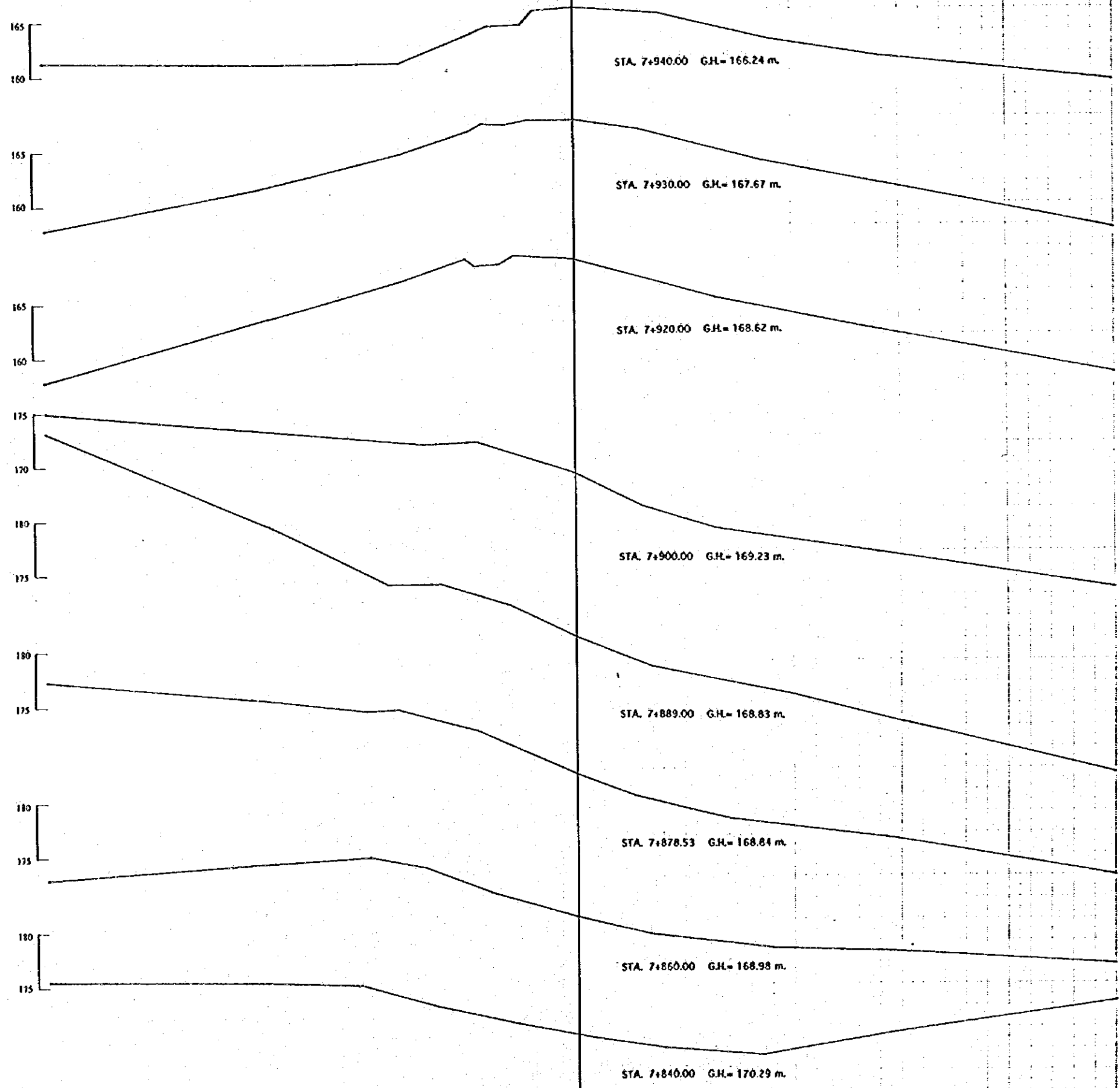
68



REV. N°	REVISADO	APROBADO	FECHA

CRM CENTRO DE RENOVACION DE MANABI	Estudio de Diseño Detallado de los Tránsverses de Agua para las Quebradas de Los Rios Chone-Portoviejo <i>The Detailed Design Study on the Water Transverse Schemes for Chone-Portoviejo River Basins</i>	TITULO: CAMINO DE ACCESO / ACCESS ROAD CAMINO DE ACCESO A CONGUILLO CORTE DE SECCIONES CONGUILLO ACCESS ROAD CROSS SECTIONS	LEVANTO: DIBUJO: DISEÑO: REVISO: ENTREGO: FECHA:	APROBADO: FECHA: DIBUJO N° 76/100
	REPUBLICA DEL ECUADOR		76/100	

A B C D E F G H



REV. Nº	REVISADO	APROBADO	FECHA


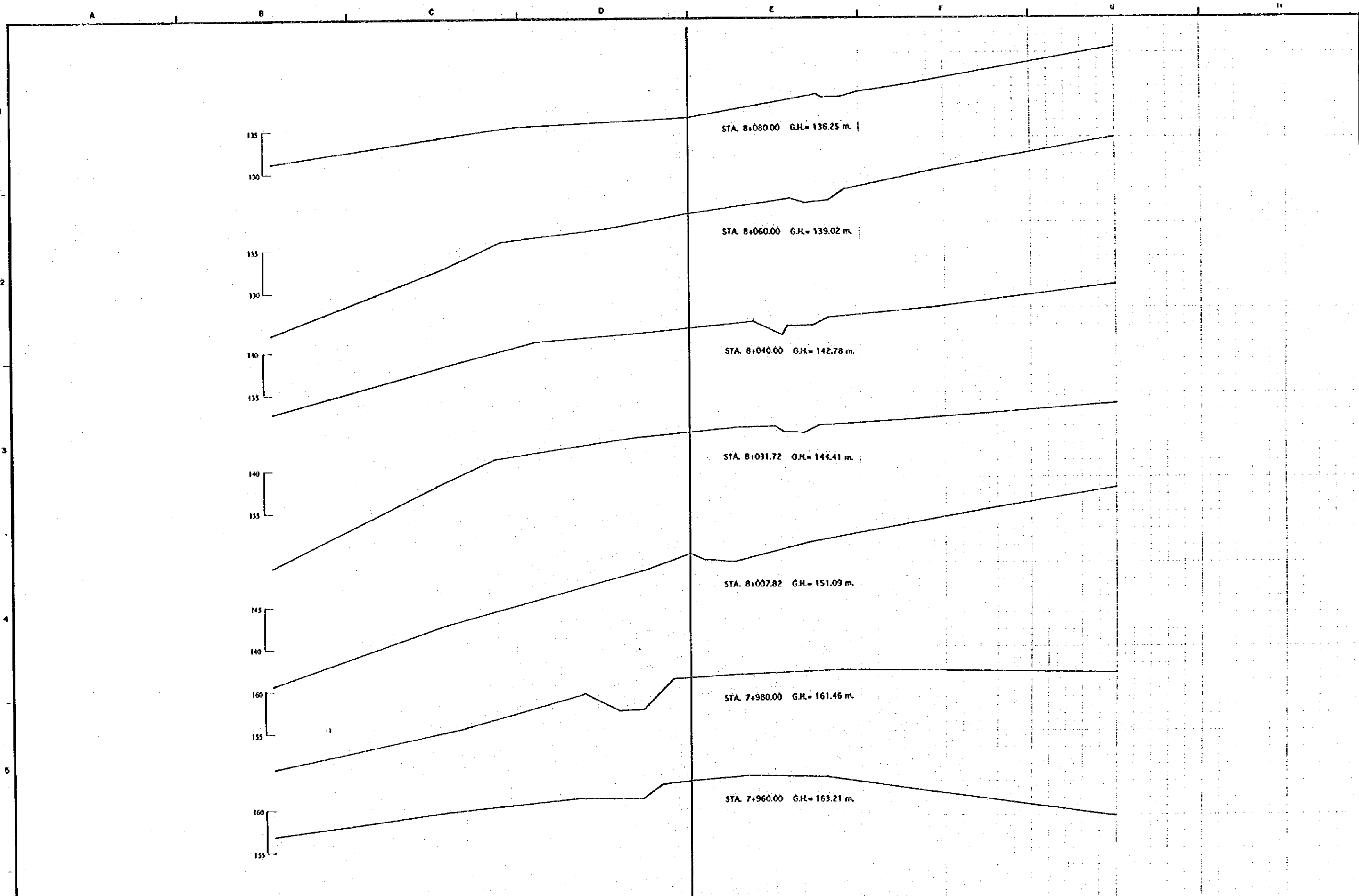
CRM
CENTRO DE
REHABILITACION
DE MANABI

Estudio de Diseño Detallado de los Travesaños de
Agua para las Cuenclas de Los Rios Chone - Portoviejo
*The Detailed Design Study on the Water Transbasin
Schemes for Chone-Portoviejo River Basins*

REPÚBLICA DEL ECUADOR

TITULO : CAMINO DE ACCESO / ACCESS ROAD
CAMINO DE ACCESO A CONGUILLO
CORTE DE SECCIONES
CONGUILLO ACCESS ROAD
CROSS SECTIONS

LEVANTO :	APROBADO :
DIBUJO :	FECHA :
REVISO :	DIBUJO Nº
ENTREGO :	77/100
FECHA :	



REV. N°	REVISADO	APROBADO	FECHA

CRPM
CENTRO DE REHABILITACION DE MANABI

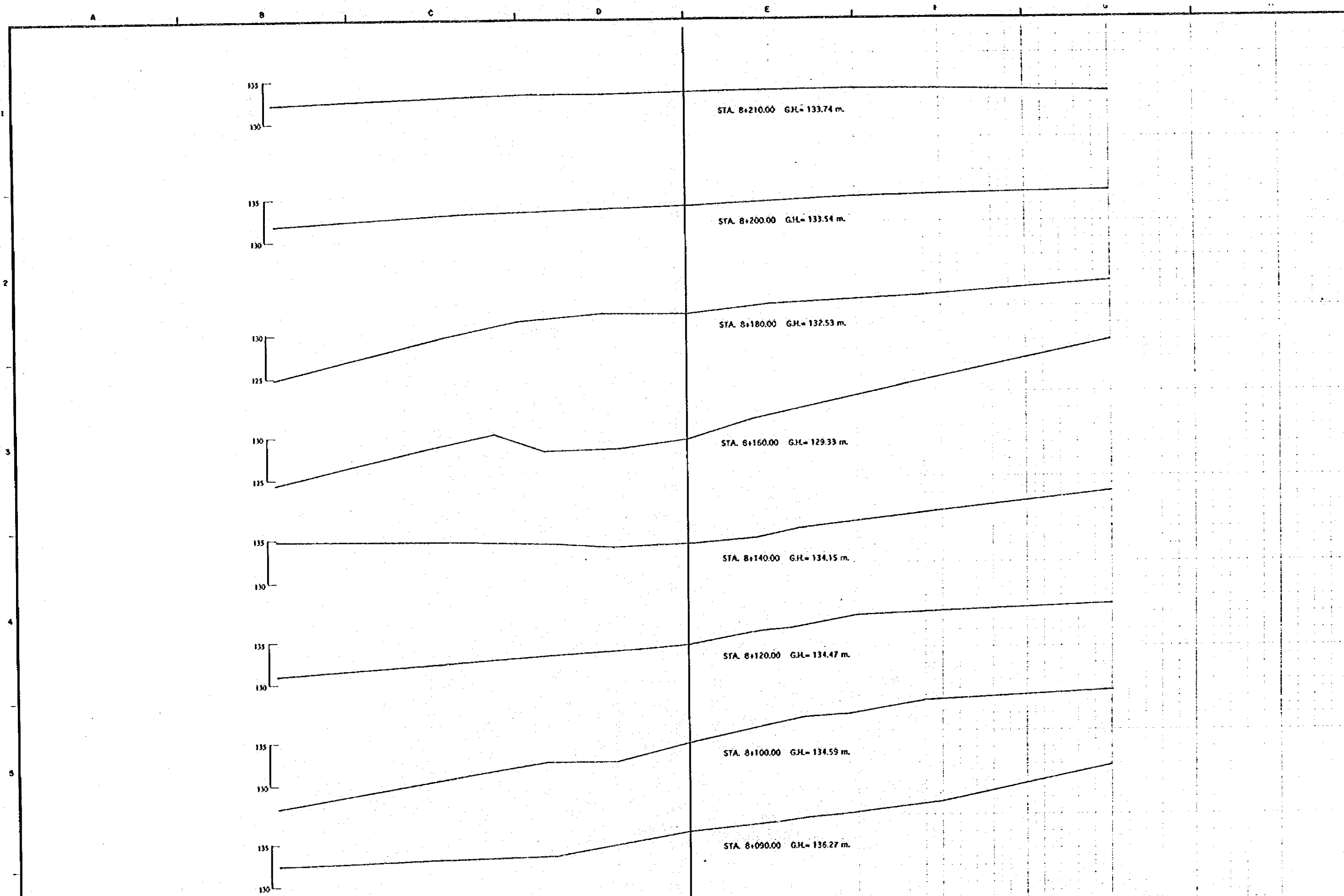
Estudio de Diseño Detallado de los Traspases de Agua para las Quebradas de Los Rios Chorra - Fortovale
The Detailed Design Study on the Water Transfers Schemes for Chorra - Fortovale River Basin

REPUBLICA DEL ECUADOR

TITULO: CAMINO DE ACCESO / ACCESS ROAD

CAMINO DE ACCESO A CONGUILLO
CORTE DE SECCIONES
CONGUILLO ACCESS ROAD
CROSS SECTIONS

LEVANTO:	APROBADO:
DIBUJO:	FECHA:
REVISO:	DIBUJO N°
ENTREGO:	78/100
FECHA:	



ESCALA A
SCALE A

ESCALA B
SCALE B

20m

REV. N°	REVISADO	APROBADO	FECHA

CRPM
CENTRO DE REHABILITACION DE MANABI

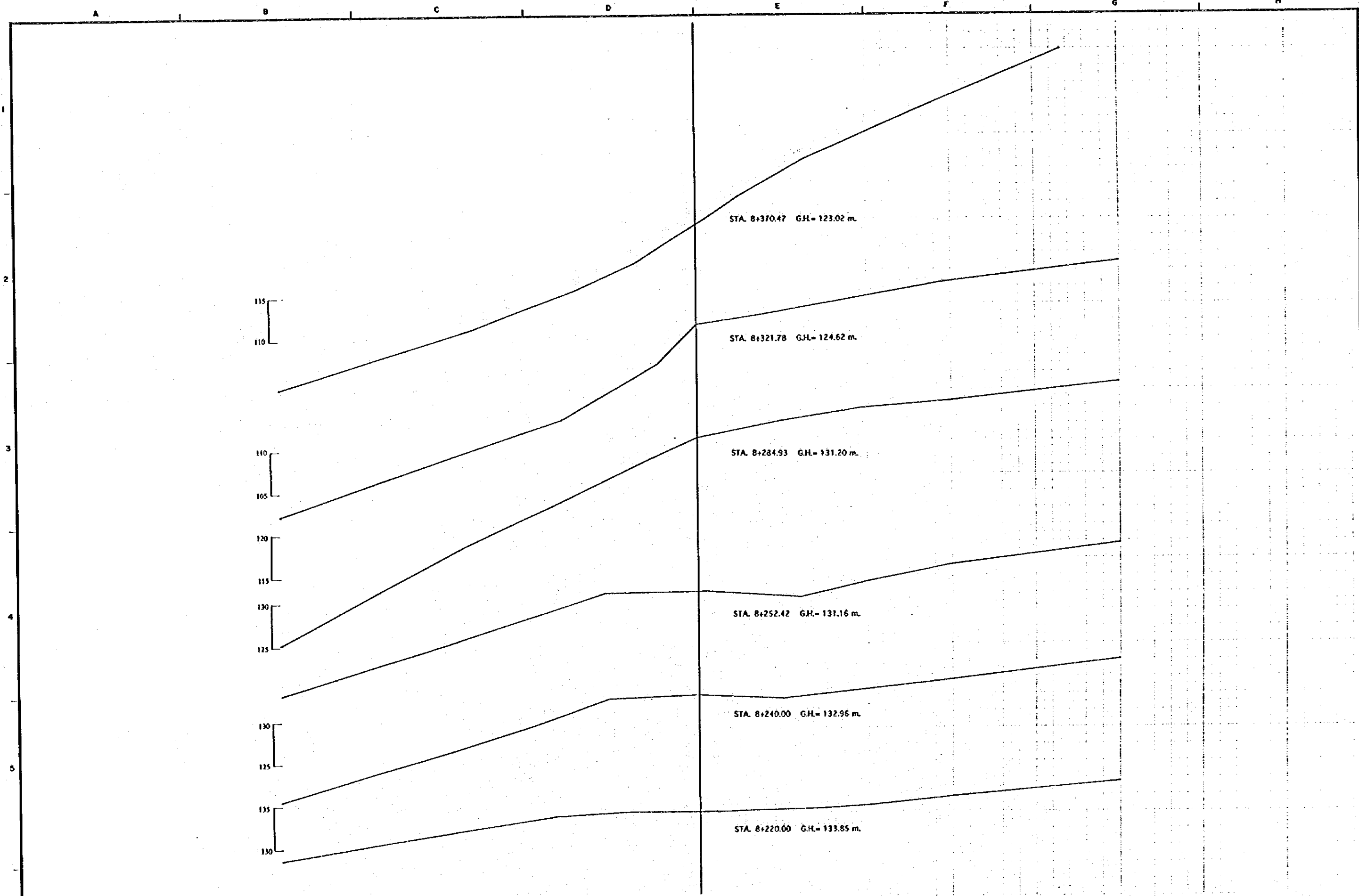
Estudio de Diseño Detallado de los Travesaños de Agua para las Cuenecas de Los Rios Chone - Portoviejo
The Detailed Design Study on the Water Traversesh Schemes for Chone-Portoviejo River Basins

REPÚBLICA DEL ECUADOR

TITULO: CAMINO DE ACCESO / ACCESS ROAD
CAMINO DE ACCESO A CONGUILLO
CORTE DE SECCIONES
CONGUILLO ACCESS ROAD
CROSS SECTIONS

LEVANTO:	APROBADO:
DISEÑO:	FECHA:
REVISO:	DIBUJO N°
ENTREGO:	79/100
FECHA:	

6




115
110

110
105

120
115
130
125

130
125

135
130



REV. N°	REVISADO	APROBADO	FECHA

CRPM
CENTRO DE
REHABILITACION
DE MANABI


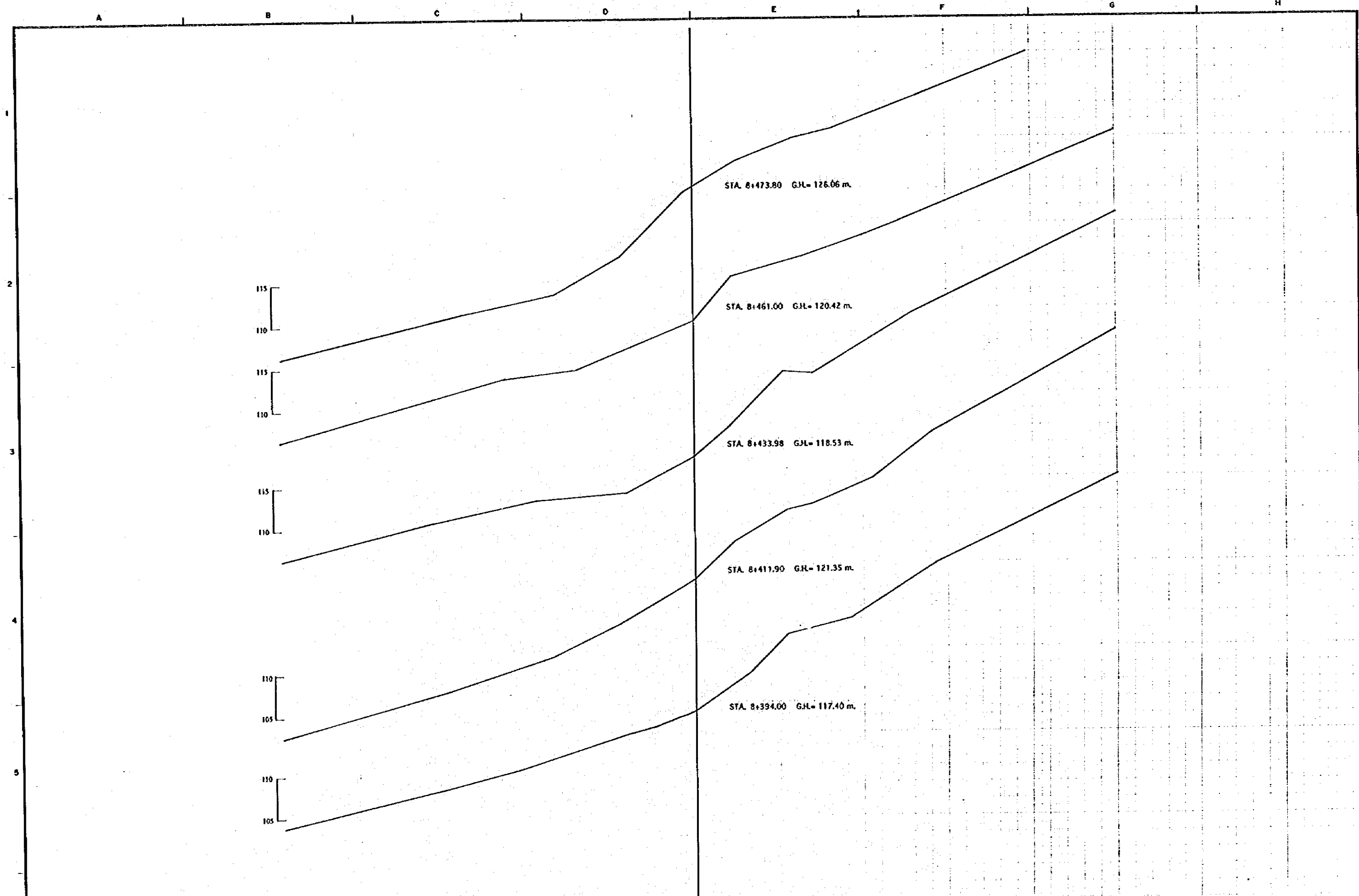
Estudio de Diseño Detallado de los Travesaños de
Apio para las Cuenca de Los Rios Chone-Portoviejo
*The Detailed Design Study on the Water Transverse
Schemes for Chone-Portoviejo River Basins*

REPUBLICA DEL ECUADOR

TITULO: CAMINO DE ACCESO / ACCESS ROAD
CAMINO DE ACCESO A CONGUILLO
CORTE DE SECCIONES
CONGUILLO ACCESS ROAD
CROSS SECTIONS

LEVANTO:	APROBADO:
DIBUJO:	FECHA:
DISEÑO:	DIBUJO N°
REVISO:	80/100
ENTREGO:	
FECHA:	

613




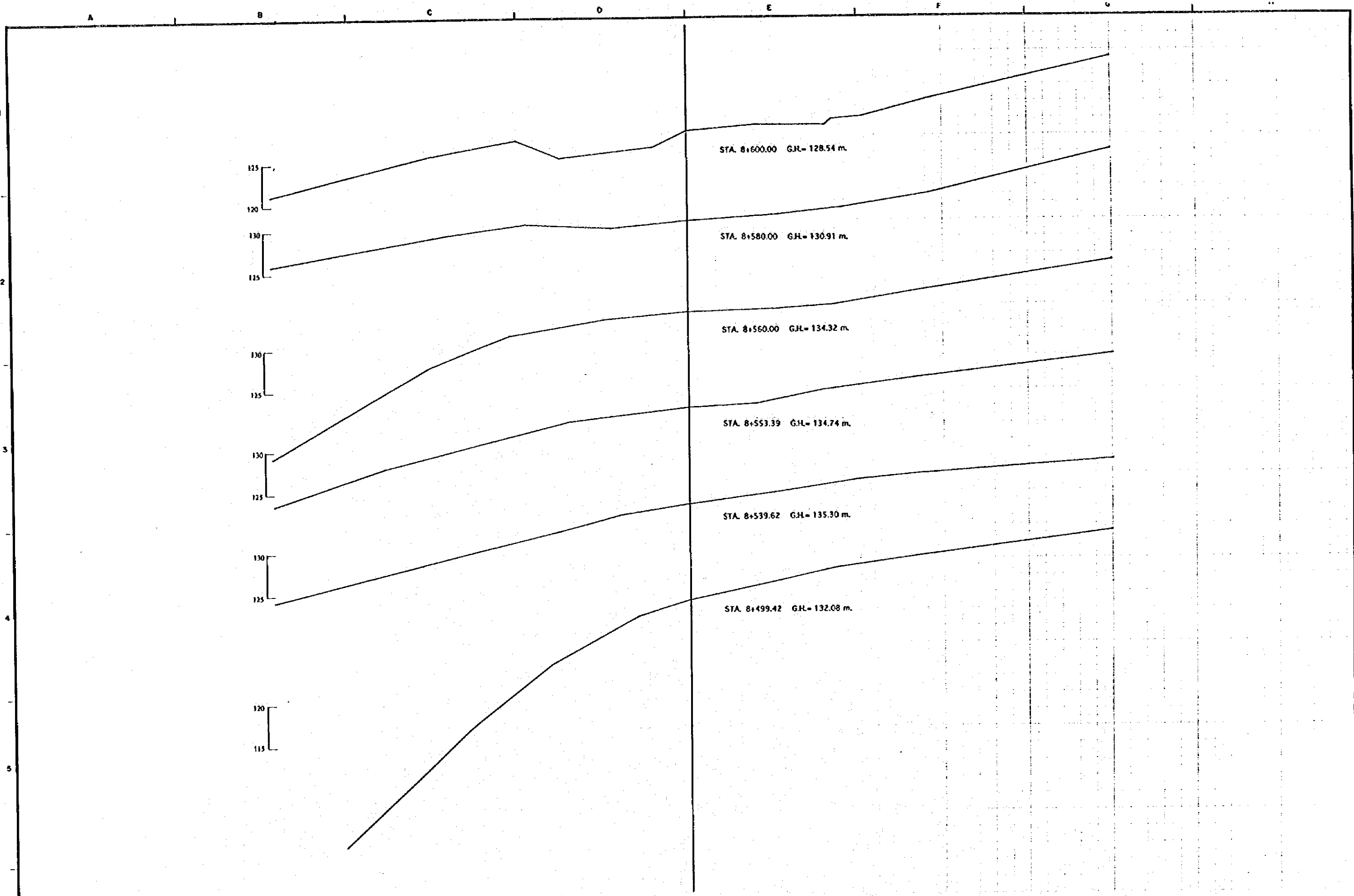
REV. N°	REVISADO	APROBADO	FECHA

CRM
 CENTRO DE
 REHABILITACION
 DE MANABI

Estudio de Diseño Detallado de los Tramos de
 Agua para los Cuencas de Los Rios Chone - Portoviejo
 The Detailed Design Study on the Water Treatment
 Schemes for Chone - Portoviejo River Basins
 REPUBLICA DEL ECUADOR

TITULO: CAMINO DE ACCESO / ACCESS ROAD
 CAMINO DE ACCESO A CONGILLO
 CORTE DE SECCIONES
 CONGILLO ACCESS ROAD
 CROSS SECTIONS

LEVANTO:	APROBADO:
DIBUJO:	FECHA:
REVISO:	DIBUJO N°
ENTREGO:	81/100
FECHA:	


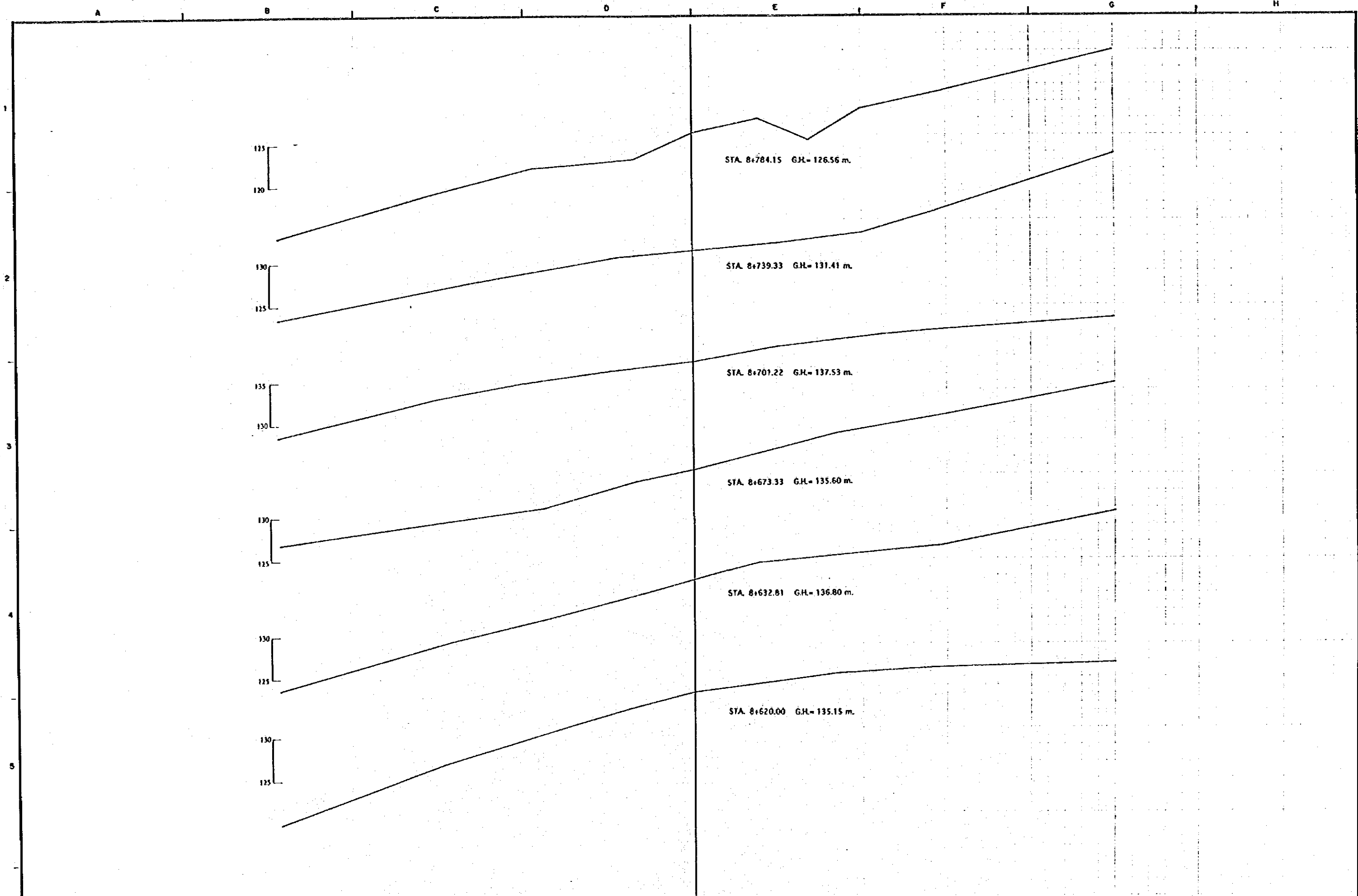


REV. N°	REVISADO	APROBADO	FECHA

CRM
 CENTRO DE REHABILITACION DE MANABI
 Estudio de Diseño Detallado de los Travesaños de Arriba para las Quebradas de los Rios Chone - Portoviejo
 The Detailed Design Study on the Water Transverse Structures for Chone - Portoviejo River Basins
 REPUBLICA DEL ECUADOR

TITULO: CAMINO DE ACCESO / ACCESS ROAD
 CAMINO DE ACCESO A OÑQUILLO
 CORTE DE SECCIONES
 OÑQUILLO ACCESS ROAD
 CROSS SECTIONS

LEVANTO:	APROBADO:
DIBUJO:	FECHA:
DISEÑO:	DIBUJO N°
REVISO:	82/100
ENTREGO:	
FECHA:	



REV. N°	REVISADO	APROBADO	FECHA

CRM
CENTRO DE REHABILITACION DE MANABI

Estudio de Diseño Detallado de los Traveses de Agua para los Cuencas de Los Rios Chone - Portoviejo
The Detailed Design Study on the Water Traverses Schemes for Chone - Portoviejo River Basins

REPUBLICA DEL ECUADOR

TITULO : CAMINO DE ACCESO / ACCESS ROAD
CAMINO DE ACCESO A CONGUILLO
CORTE DE SECCIONES
CONGUILLO ACCESS ROAD
CROSS SECTIONS

LEVANTO :	APROBADO :
DIBUJO :	FECHA :
DISEÑO :	DIBUJO N°
REVISO :	83/100
ENTREGO :	
FECHA :	

A B C D E F G H

135
130

STA. 8+960.00 G.H.= 135.07 m.

130
125
135
130

STA. 8+940.00 G.H.= 132.54 m.

130

STA. 8+935.50 G.H.= 130.00 m.

135
130

STA. 8+919.70 G.H.= 135.55 m.

135
130


STA. 8+870.44 G.H.= 132.19 m.

130
125

STA. 8+837.71 G.H.= 132.44 m.

120
115

STA. 8+804.66 G.H.= 121.87 m.



REV. N°	REVISADO	APROBADO	FECHA


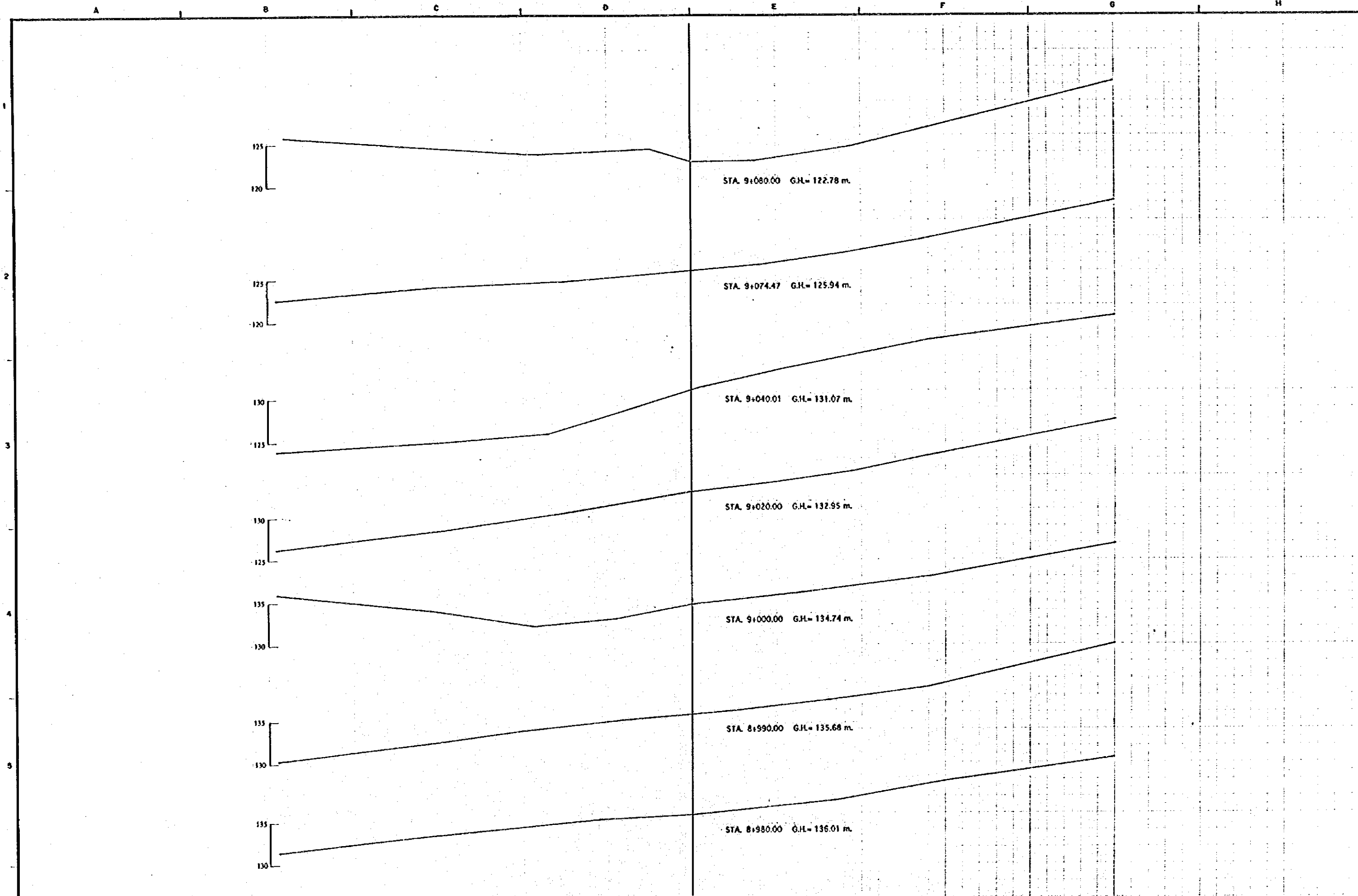
CRM
CENTRO DE REHABILITACION DE MANABI

Estudio de Diseño Detallado de los Traveses de Agua para las Cuenca de Los Rios Chone - Portoviejo
The Detailed Design Study on the Water Transverse Schemes for Chone - Portoviejo River Basins

REPUBLICA DEL ECUADOR

TITULO : CAMINO DE ACCESO / ACCESS ROAD
CAMINO DE ACCESO A CONQUILLO
CORTE DE SECCIONES
CONQUILLO ACCESS ROAD
CROSS SECTIONS

LEVANTO :	APROBADO :
DIBUJO :	FECHA :
REVISO :	DIBUJO N°
ENTREGO :	84/100
FECHA :	



REV. Nº	REVISADO	APROBADO	FECHA


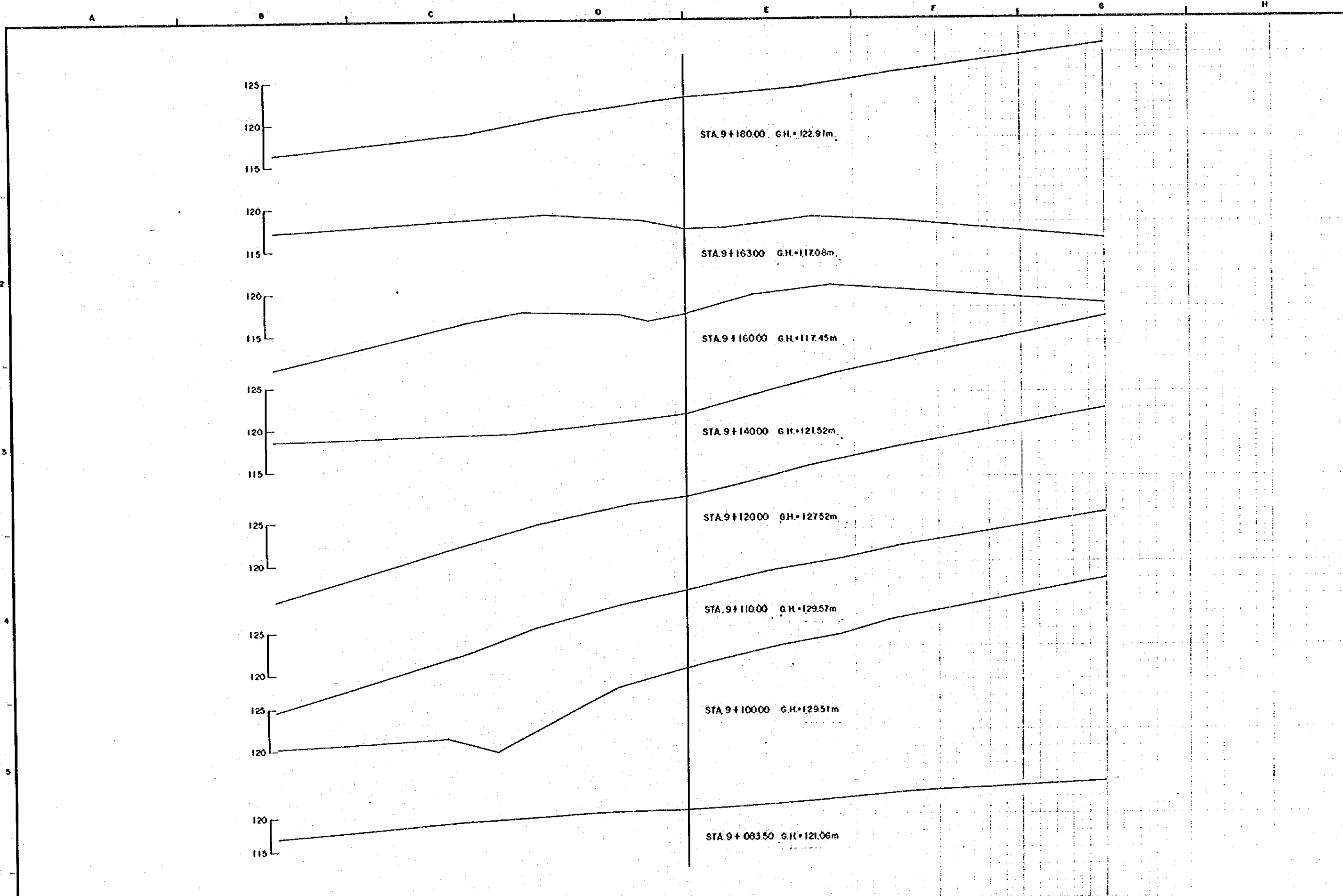
CPM
CENTRO DE
REHABILITACION
DE MANABI

Estudio de Diseño Detallado de los Traveses de
Agua para los Cuencas de Los Rios Chone - Portoviejo
*The Detailed Design Study on the Water Transverse
Schemes for Chone - Portoviejo River Basins*
REPUBLICA DEL ECUADOR

TITULO: CAMINO DE ACCESO / ACCESS ROAD
CAMINO DE ACCESO A CONGUILLO
CORTE DE SECCIONES
CONGUILLO ACCESS ROAD
CROSS SECTIONS

LEVANTO:	APROBADO:
DIBUJO:	FECHA:
DISEÑO:	DIBUJO Nº
REVISO:	85/100
ENTREGO:	
FECHA:	

CIP



REV. N°	REVISADO	APROBADO	FECHA

CRM CENTRO DE REHABILITACION DE MANABI REPUBLICA DEL ECUADOR	Estudio de Diseño Detallado de los Traveses de Agua para los Cuencas de Los Ros, Chone - Portoviejo <i>The Detailed Design Study on the Water Transverse Schemes for Chone - Portoviejo River Basins</i>	TITULO: CAMINO DE ACCESO ACCESS ROAD CAMINO DE ACCESO A CONGULLO (1) CORTE DE SECCIONES CONGULLO ACCESS ROAD (1) CROSS SECTIONS	LEVANTO: APROBADO: DIBUJO: FECHA: DISEÑO: DIBUJO N°: REVISO: FECHA: ENTREGO: FECHA:
			86/100

A B C D E F G H

135
130
125

STA 9+340.37 G.H.=134.98m

135
130
125

STA 9+301.00 G.H.=132.87m

120
115

STA 9+253.67 G.H.=123.27m

120
115

STA 9+244.60 G.H.=118.63m

120
115


STA 9+240.00 G.H.=122.14m

125
120
115

STA 9+220.00 G.H.=125.82m

120
115

STA 9+200.00 G.H.=125.83m



REV. Nº	REVISADO	APROBADO	FECHA


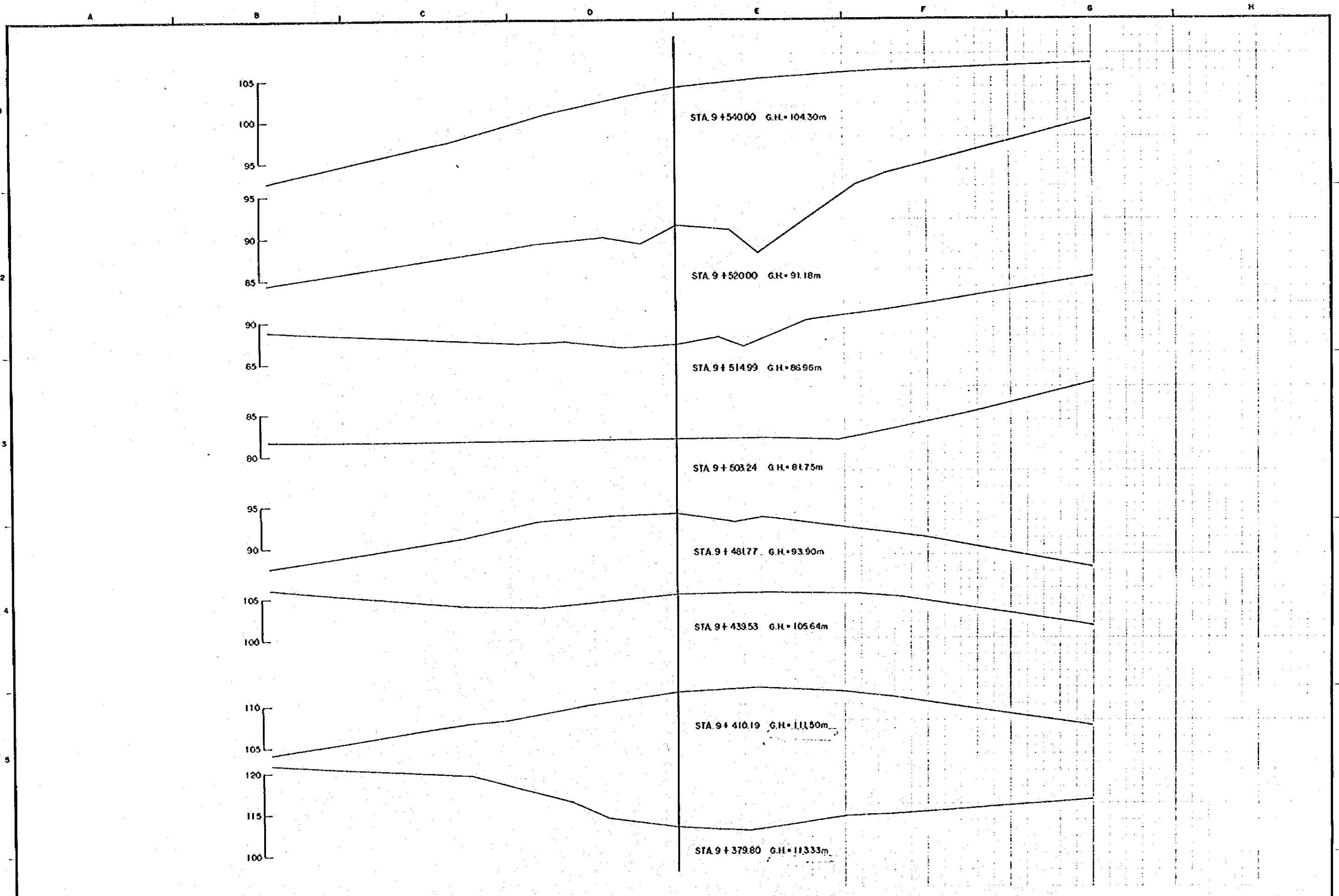
CRPM
CENTRO DE REHABILITACION DE MANABI

Estudio de Diseño Detallado de los Tramos de Agua para las Opciones de Los Rios Chora - Portoviejo
The Detailed Design Study on the Water Transfer Schemes for Chora - Portoviejo River Basins
REPUBLICA DEL ECUADOR

TITULO: CAMINO DE ACCESO Y ACCESS ROAD
CAMINO DE ACCESO A CONGUILLO (II)
CORTE DE SECCIONES
CONGUILLO ACCESS ROAD (II)
CROSS SECTIONS

LEVANTO:
DISEÑO:
REVISO:
ENTREGO:
FECHA:

APROBADO:
FECHA:
DIBUJO Nº
87/100




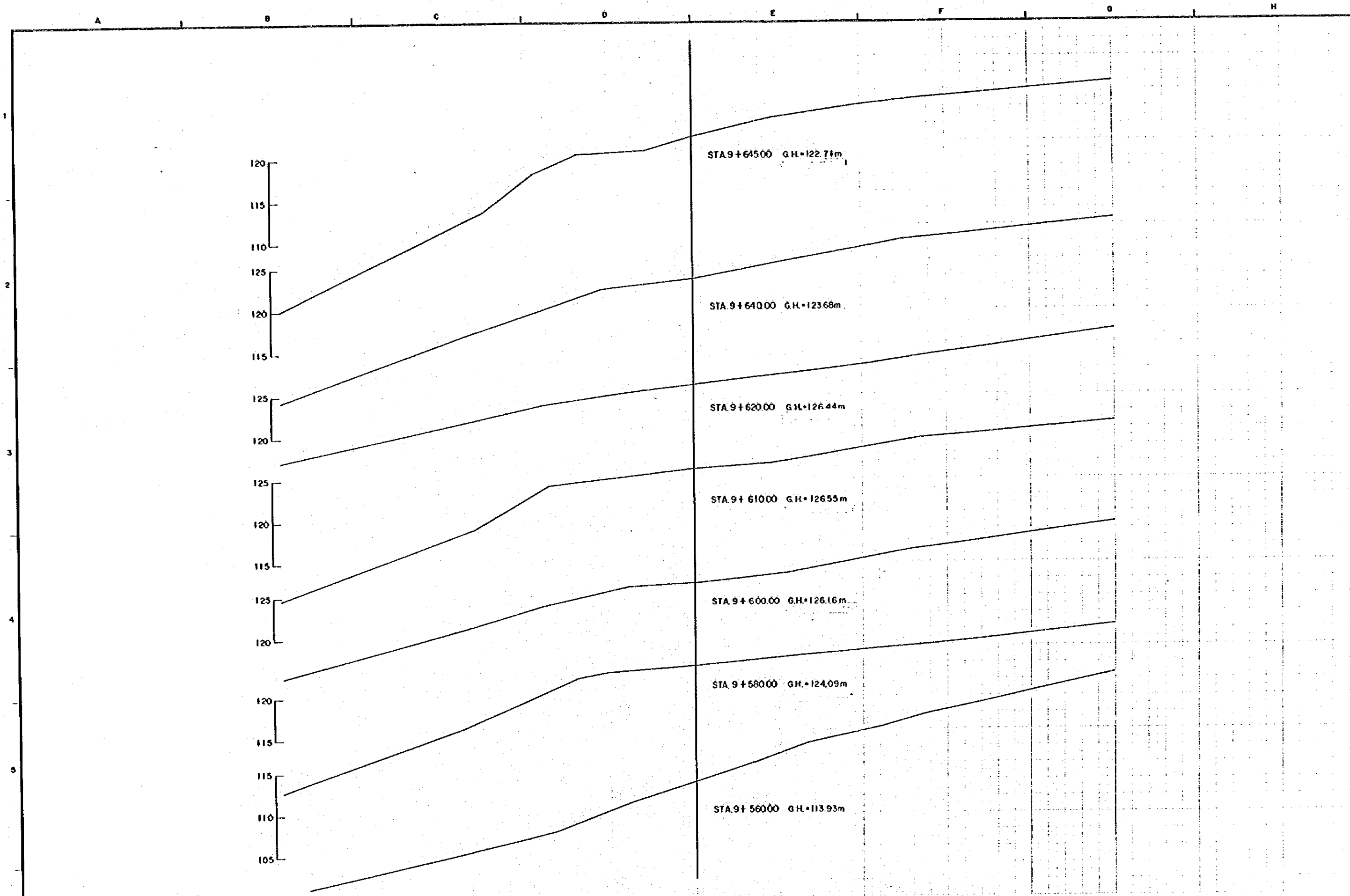
REV. N°	REVISADO	APROBADO	FECHA

CRM
 CENTRO DE REHABILITACION DE MANABI
 REPUBLICA DEL ECUADOR

Estudio de Diseño Detallado de los Tránsversos de Agua para las Cosechas de Los Rios Chona-Portoviejo
 The Detailed Design Study on the Water Transverse Schemes for Chona-Portoviejo River Basin

TITULO: CAMINO DE ACCESO / ACCESS ROAD
 CAMINO DE ACCESO A CONGUILLO (II)
 CORTE DE SECCIONES
 CONGUILLO ACCESS ROAD (II)
 CROSS SECTIONS

LEVANTO:	APROBADO:
DISEÑO:	FECHA:
REVISO:	DIBUJO N°
ENTREGO:	88/100
FECHA:	



REV. N°	REVISADO	APROBADO	FECHA


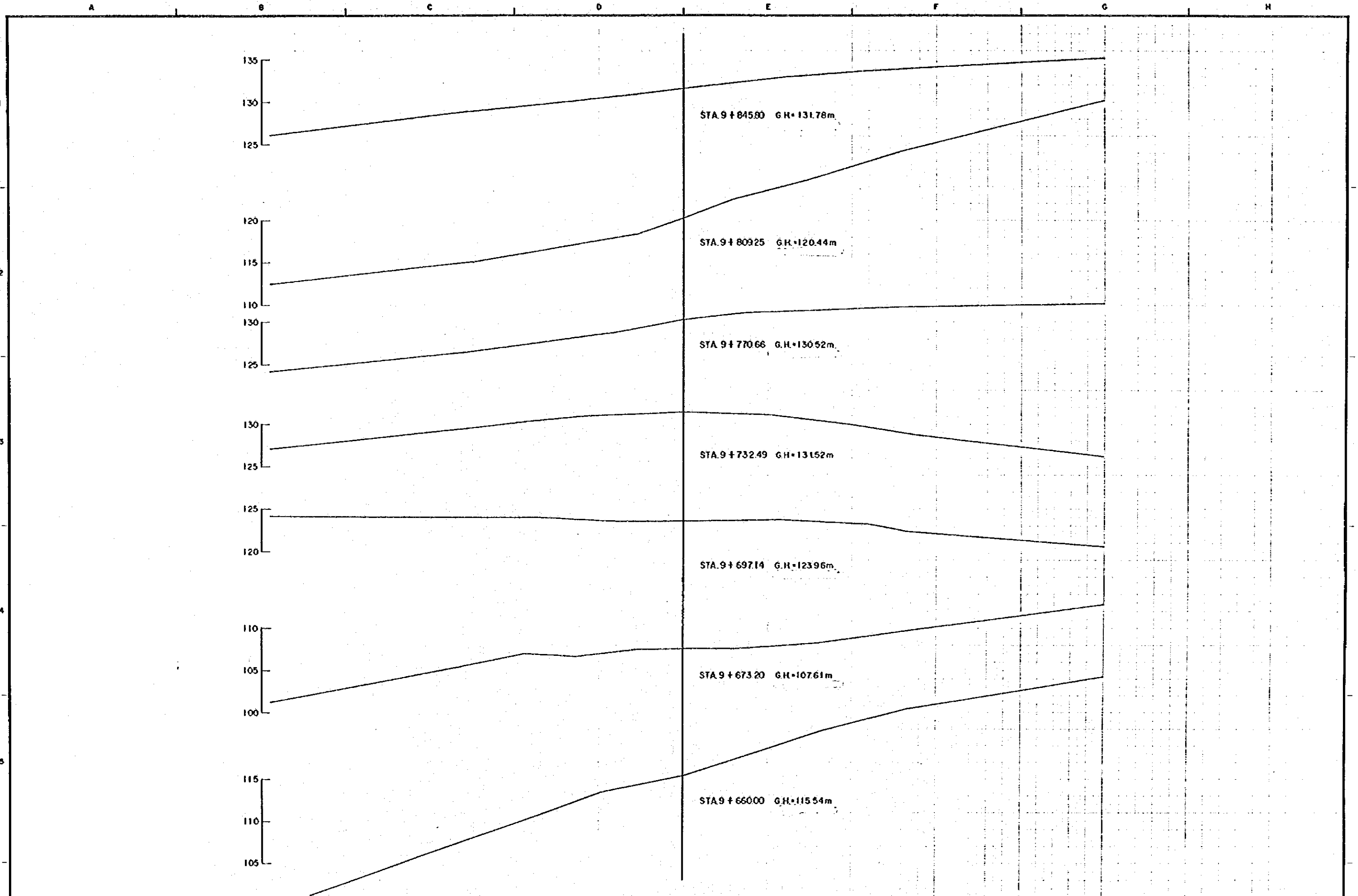
CRM
CENTRO DE REHABILITACION DE MANABI

Estudio de Diseño Detallado de los Travesaños de Agua para las Ouncas de Los Rios Chona - Portoviejo
The Detailed Design Study on the Water Transbasin Schemes for Chona - Portoviejo River Basin

REPÚBLICA DEL ECUADOR

TÍTULO: CAMINO DE ACCESO ACCESS ROAD
CAMINO DE ACCESO A CONGUILLO (II)
CÓRTE DE SECCIONES
CONGUILLO ACCESS ROAD (II)
CROSS SECTIONS

LEVANTÓ:	APROBADO:
DIBUJO:	FECHA:
DISEÑO:	DIBUJO N°
REVISÓ:	
ENTREGÓ:	89/100
FECHA:	



REV. Nº	REVISADO	APROBADO	FECHA


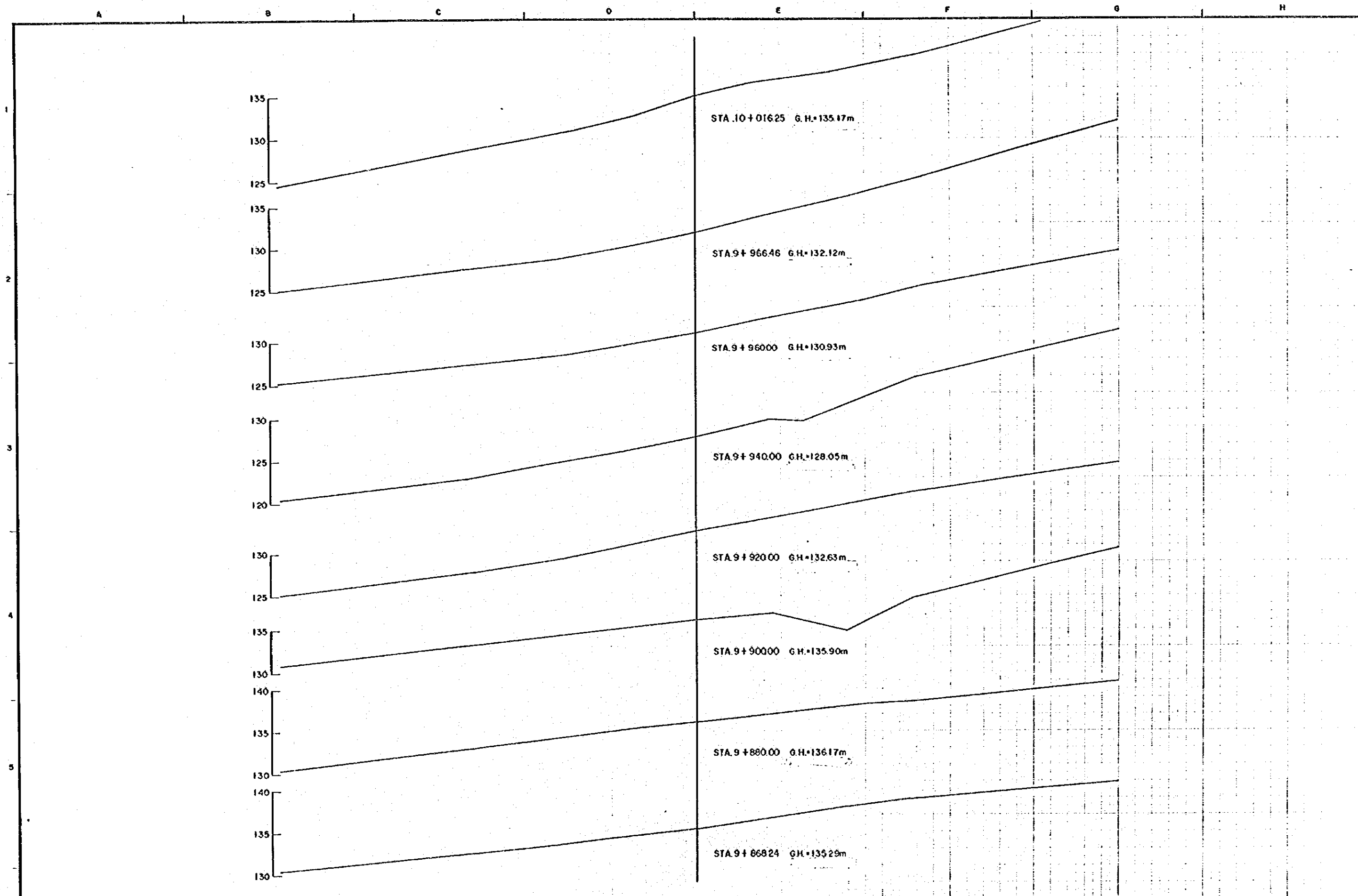
CRM
 CENTRO DE
 REHABILITACION
 DE MANABI

Estudio de Diseño Detallado de los Traveses de
 Agua para los Cuencas de Los Rios Chora - Portoviejo
 The Detailed Design Study on the Water Transverse
 Schemes for Chora - Portoviejo River Basins

REPUBLICA DEL ECUADOR

TITULO : CAMINO DE ACCESO / ACCESS ROAD
 CAMINO DE ACCESO A CONGULLO (II)
 CORTE DE SECCIONES
 CONGULLO ACCESS ROAD (II)
 CROSS SECTIONS

LEVANTO :	APROBADO :
DIBUJO :	FECHA :
REVISO :	DIBUJO Nº
ENTREGO :	90/100
FECHA :	


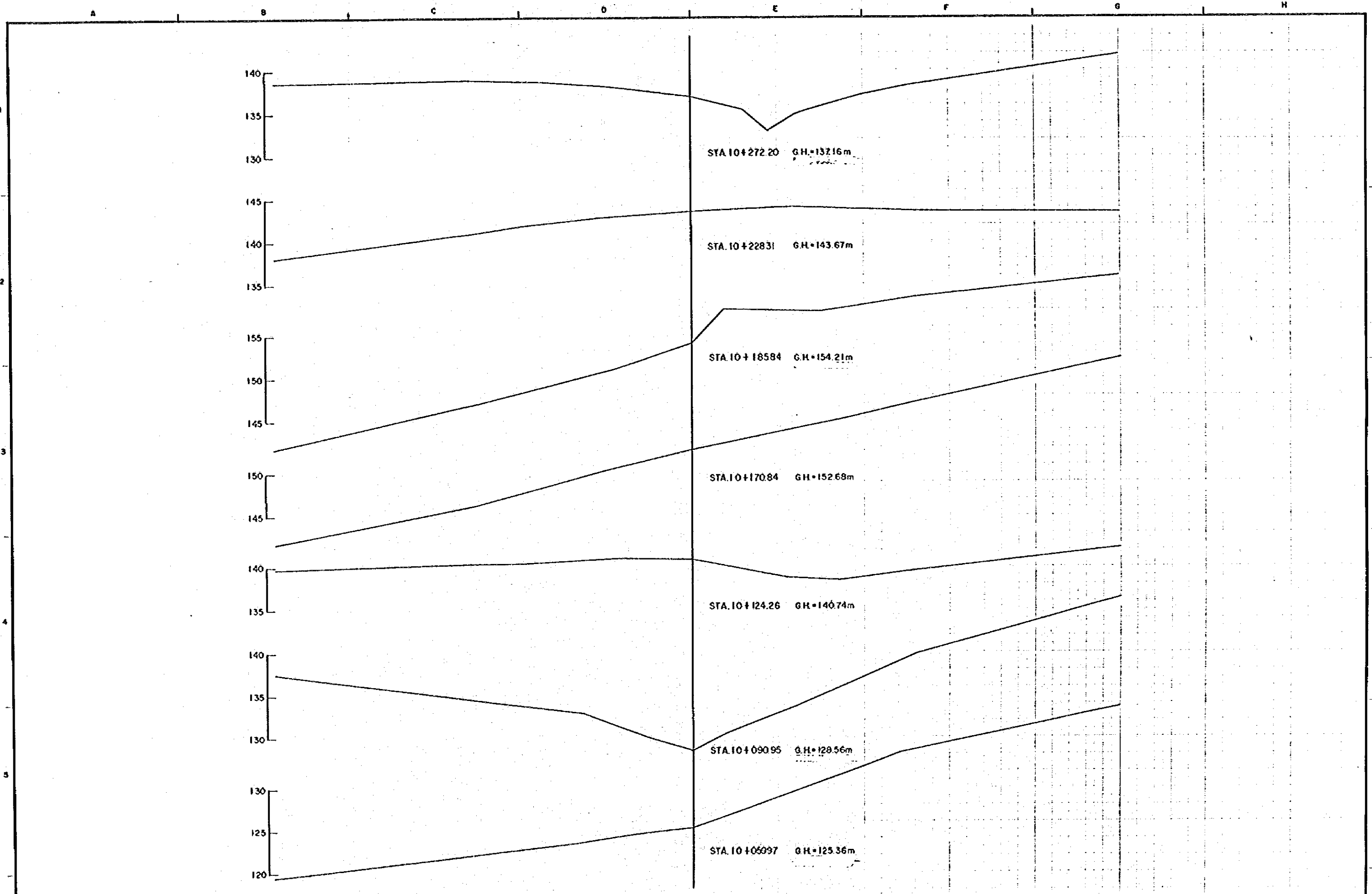


REV. N°	REVISADO	APROBADO	FECHA

CRM
 CENTRO DE
 REHABILITACION
 DE MANABI
 Estudio de Diseño Detallado de los Tránsversales de
 Agua para las Cuenecas de Los Rios Chona - Portoviejo
 The Detailed Design Study on the Water Transbasin
 Schemes for Chona - Portoviejo River Basins
 REPUBLICA DEL ECUADOR

TITULO: CAMINO DE ACCESO ACCESS ROAD
 CAMINO DE ACCESO A CONGULLO (II)
 CORTE DE SECCIONES
 CONGULLO ACCESS ROAD (II)
 CROSS SECTIONS

LEVANTO:	APROBADO:
DIBUJO:	FECHA:
REVISO:	DIBUJO N°
ENTREGO:	91/100
FECHA:	



REV. N°	REVISADO	APROBADO	FECHA


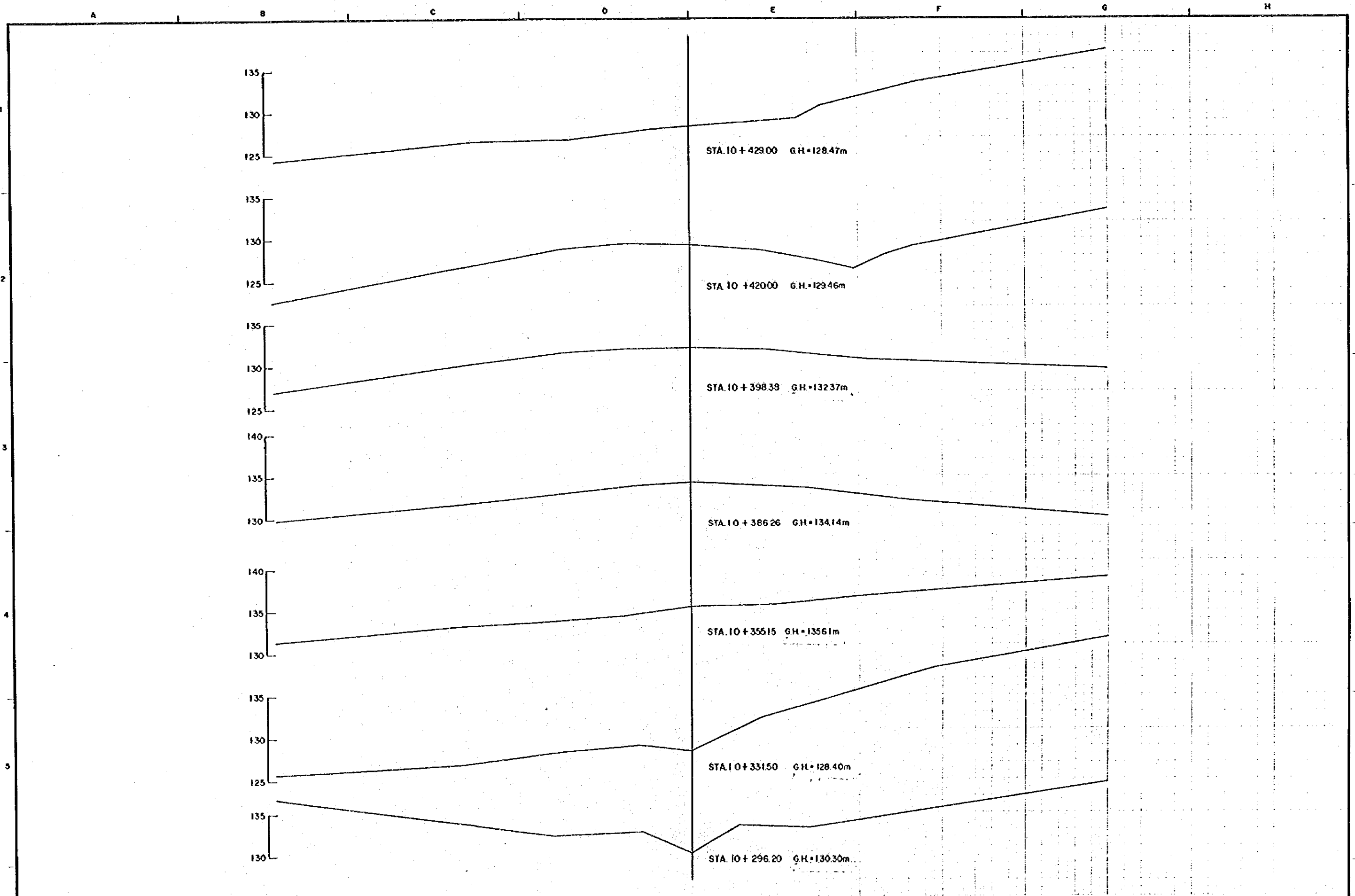
CRM
CENTRO DE REHABILITACIÓN DE MANABI

Estudio de Diseño Detallado de los Traveses de Apur para los Diques de Los Rios Chone - Portovelo
The Detailed Design Study on the Water Transbasin Schemes for Chone - Portovelo River Basin

REPÚBLICA DEL ECUADOR

TÍTULO: CAMINO DE ACCESO ACCESS ROAD
CAMINO DE ACCESO A CONGUILLO (II)
CORTE DE SECCIONES
CONGUILLO ACCESS ROAD (II)
CROSS SECTIONS

LEVANTO:	APROBADO:
DIBUJO:	FECHA:
DISEÑO:	DIBUJO N°
REVISO:	92/100
ENTREGA:	FECHA:



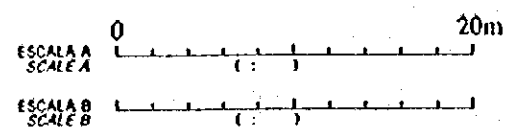
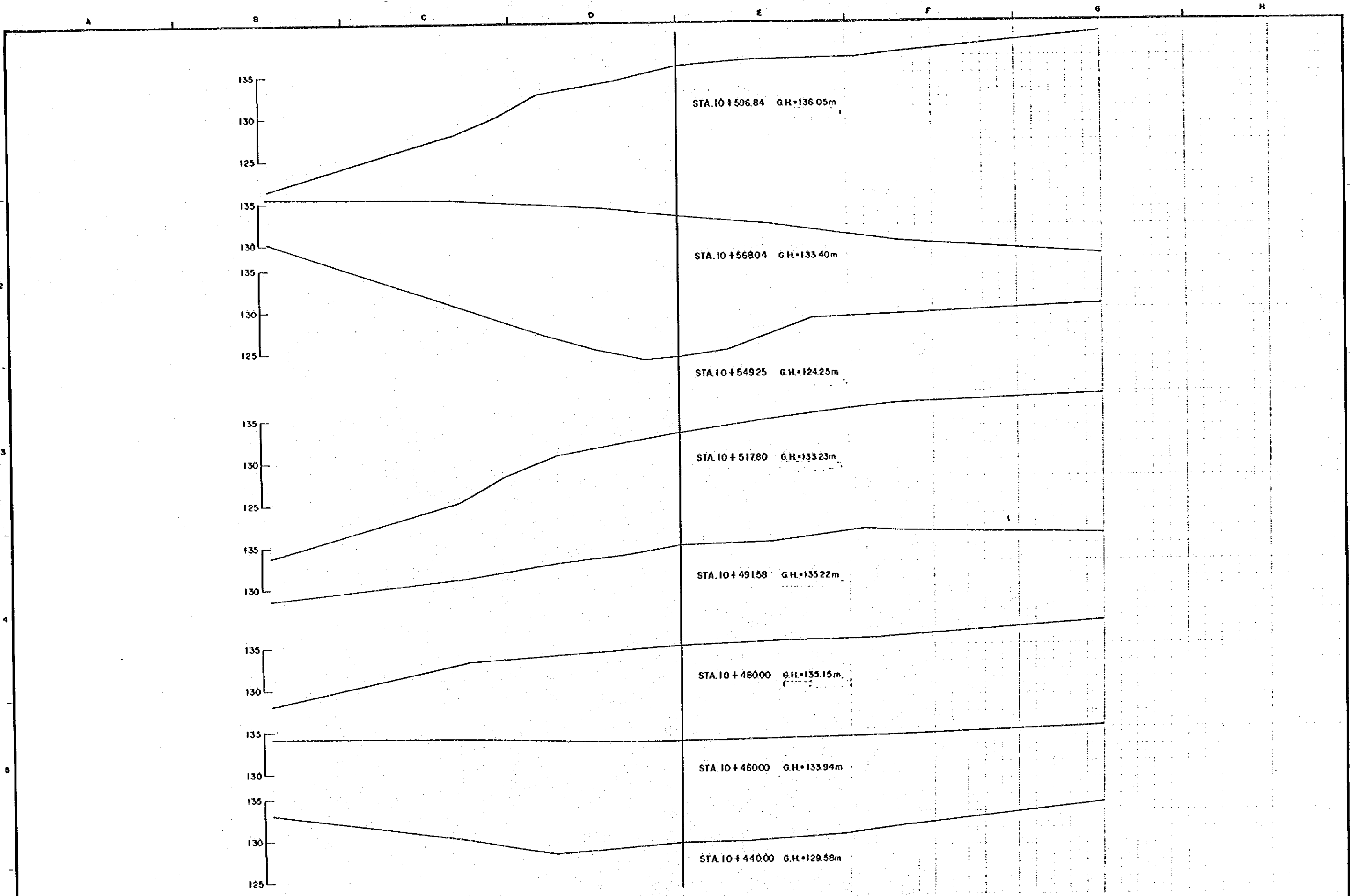
REV. N°	REVISADO	APROBADO	FECHA

CRM
CENTRO DE
REHABILITACION
DE MANABI

Estudio de Diseño Detallado de los Traspases de
Aguas para las Quebradas de Los Rios Chone - Portoviejo
*The Detailed Design Study on the Water Transfers
Schemes for Chone - Portoviejo River Basins*
REPUBLICA DEL ECUADOR

TITULO: CAMINO DE ACCESO / ACCESS ROAD
CAMINO DE ACCESO A CONGULLO (II)
CORTE DE SECCIONES
CONGULLO ACCESS ROAD (II)
CROSS SECTIONS

LEVANTO:	APROBADO:
DISEÑO:	FECHA:
REVISO:	DIBUJO N°
ENTREGO:	93/100
FECHA:	




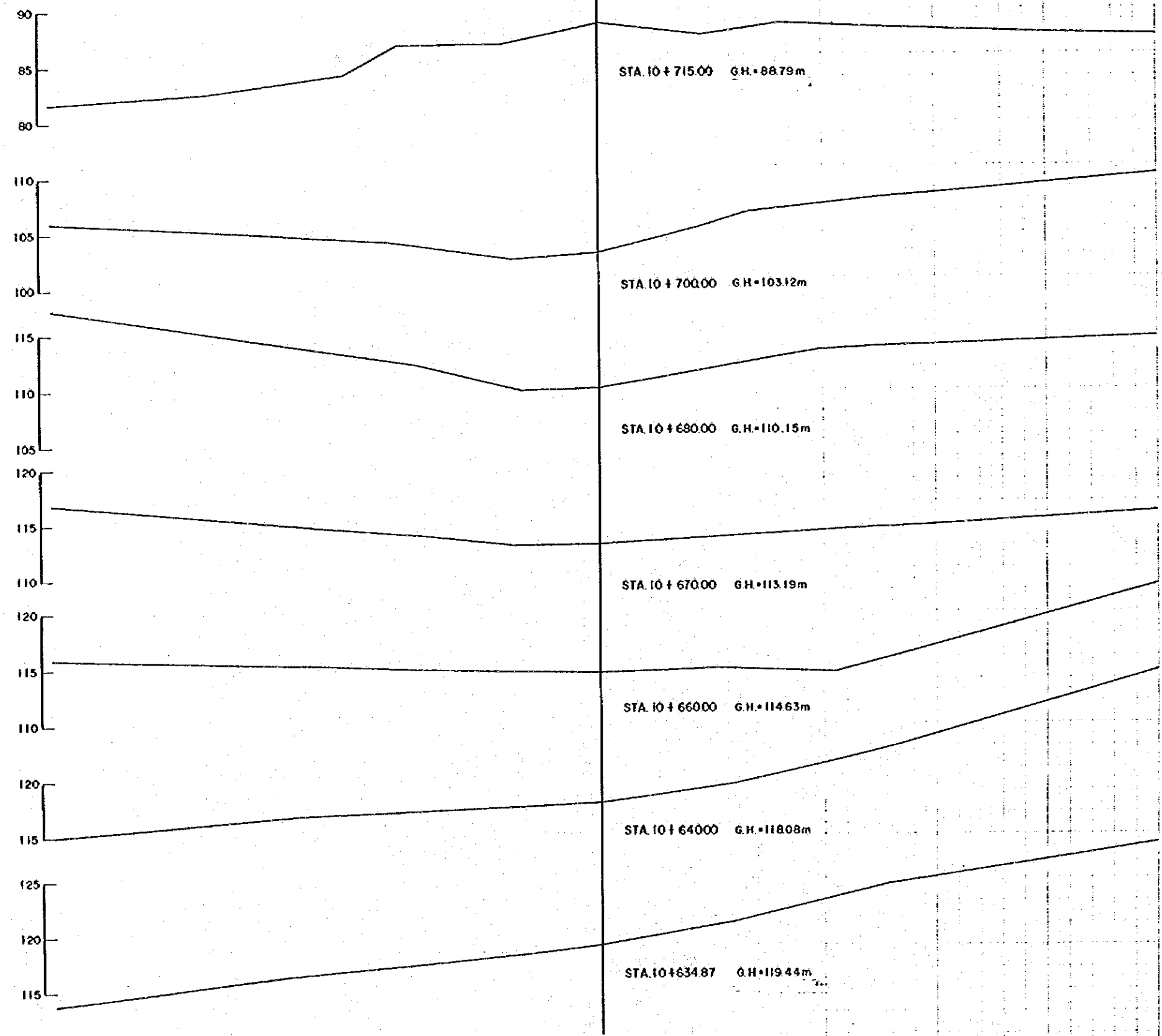
REV. Nº	REVISADO	APROBADO	FECHA

CRM
 CENTRO DE
 REHABILITACION
 DE MANABI
 REPUBLICA DEL ECUADOR

TITULO: CAMINO DE ACCESO / ACCESS ROAD
 CAMINO DE ACCESO A CONGULLO (II)
 CORTE DE SECCIONES
 CONGULLO ACCESS ROAD (II)
 CROSS SECTIONS

LEVANTO:	APROBADO:
DIBUJO:	FECHA:
REVISO:	DIBUJO Nº
ENTREGO:	94/100
FECHA:	

A B C D E F G H




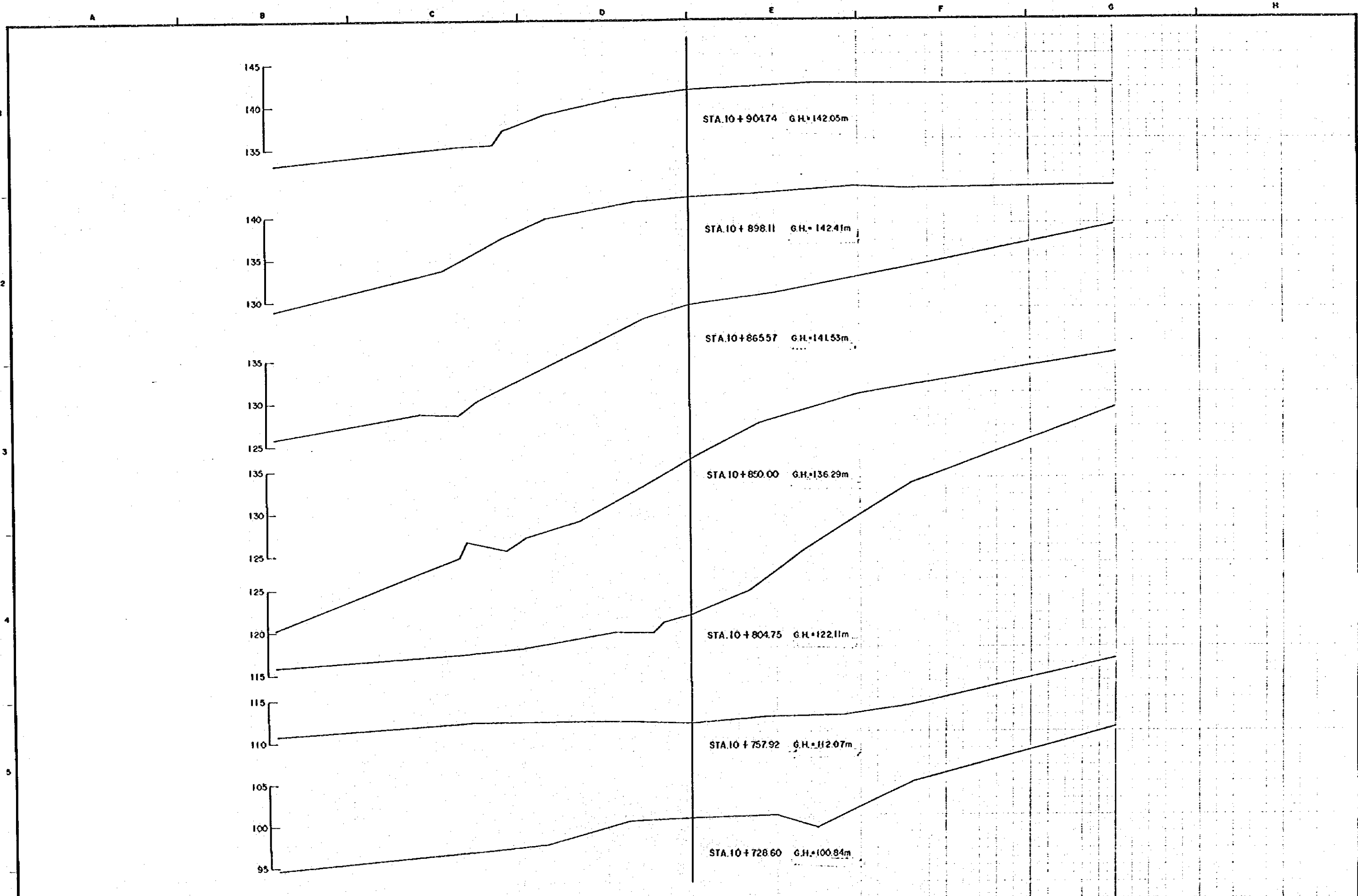
REV. N°	REVISADO	APROBADO	FECHA

CRDM
CENTRO DE REHABILITACION DE MANABI
REPUBLICA DEL ECUADOR

Estudio de Diseño Detallado de los Travesaños de Agua para las Cuenca de los Rios Chone - Portoviejo
The Detailed Design Study on the Water Traverses Schemes for Chone - Portoviejo River Basins

TITULO: CAMINO DE ACCESO / ACCESS ROAD
CAMINO DE ACCESO A CONGULLO (II)
CORTE DE SECCIONES
CONGULLO ACCESS ROAD (II)
CROSS SECTIONS

LEVANTO:	APROBADO:
DIBUJO:	FECHA:
DISEÑO:	DIBUJO N°
REVISO:	
ENTREGO:	
FECHA:	95/100




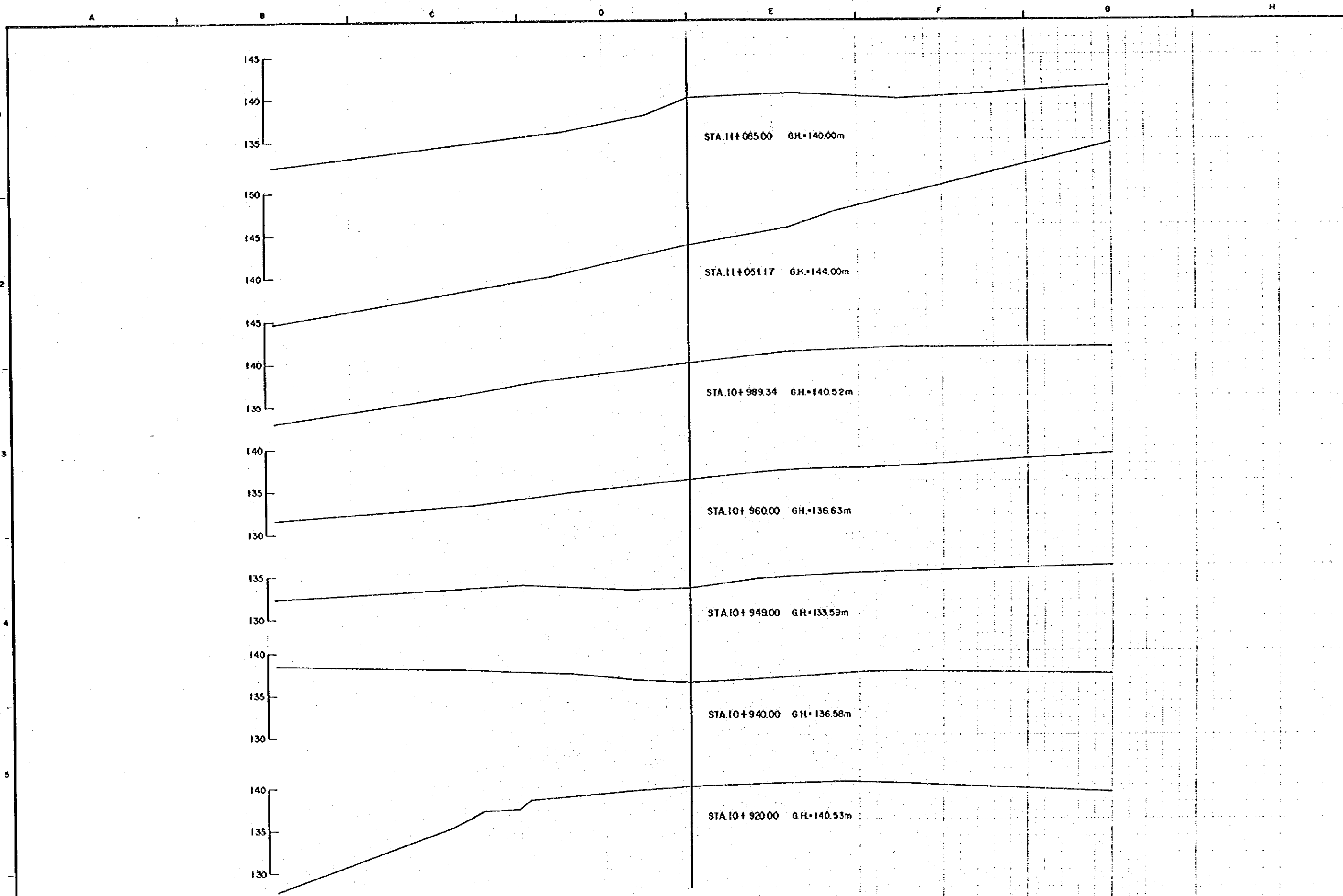
REV. Nº	REVISADO	APROBADO	FECHA

CRM
CENTRO DE REHABILITACIÓN DE MANABI
REPUBLICA DEL ECUADOR

Estudio de Diseño Detallado de los Tránsversales de Agua para las Cuencas de Los Rios Chone - Portoviejo
The Detailed Design Study on the Water Transverse Schemes for Chone - Portoviejo River Basins

TÍTULO: CAMINO DE ACCESO / ACCESS ROAD
CAMINO DE ACCESO A CONGUILLO (II)
CORTE DE SECCIONES
CONGUILLO ACCESS ROAD (II)
CROSS SECTIONS

LEVANTO:	APROBADO:
DIBUJO:	FECHA:
DISEÑO:	DIBUJO Nº
REVISO:	
ENTREGA:	
FECHA:	96/100



REV. N°	REVISADO	APROBADO	FECHA




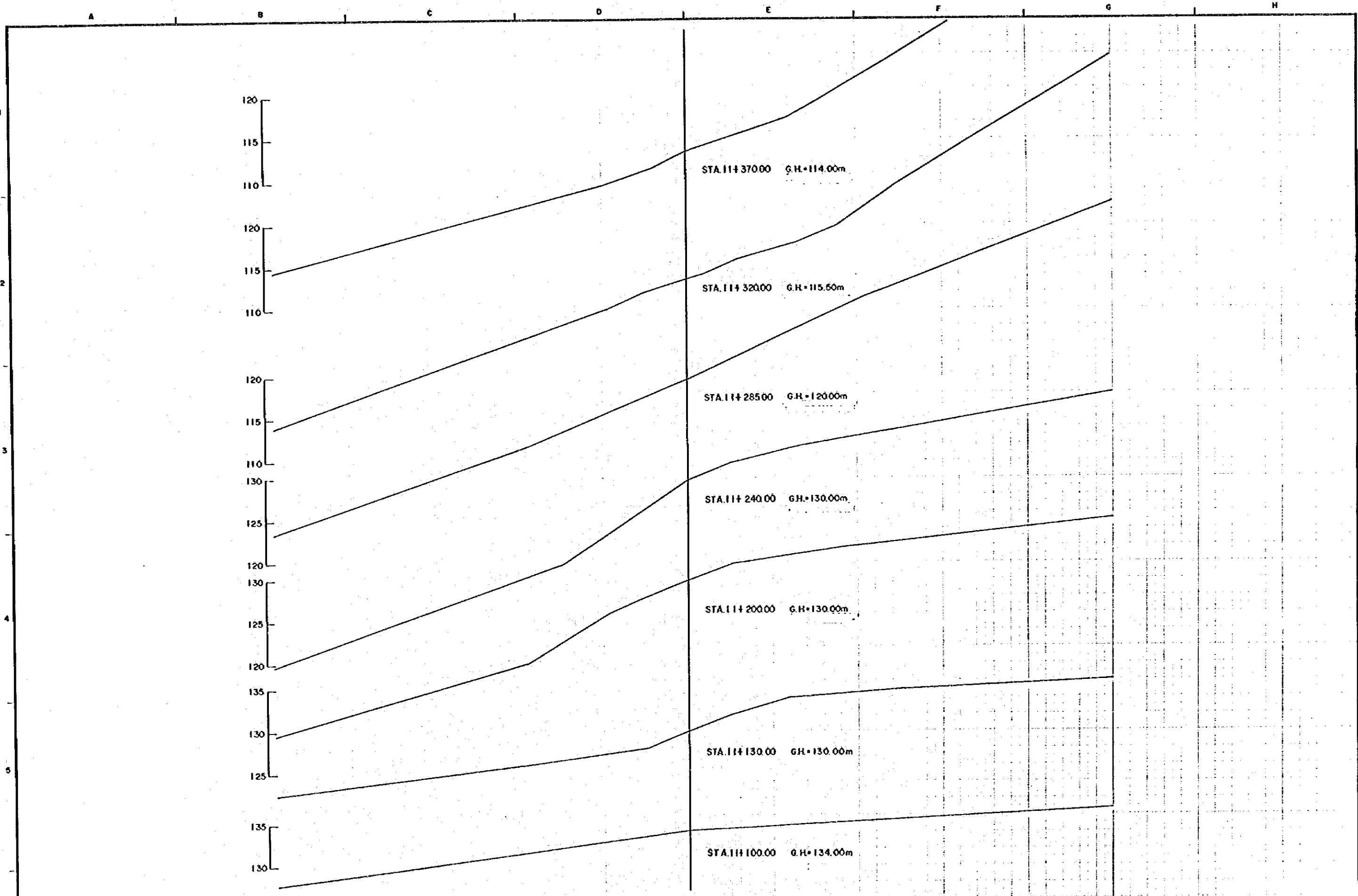
Estudio de Diseño Detallado de los Tránsitos de Agua para las Cuencas de Los Ríos Chone - Portoviejo
The Detailed Design Study on the Water Transfers Schemes for Chone - Portoviejo River Basins

REPUBLICA DEL ECUADOR

TITULO: CAMINO DE ACCESO ACCESS ROAD
CAMINO DE ACCESO A CONGUILLO (II)
CORTE DE SECCIONES
CONGUILLO ACCESS ROAD (II)
CROSS SECTIONS

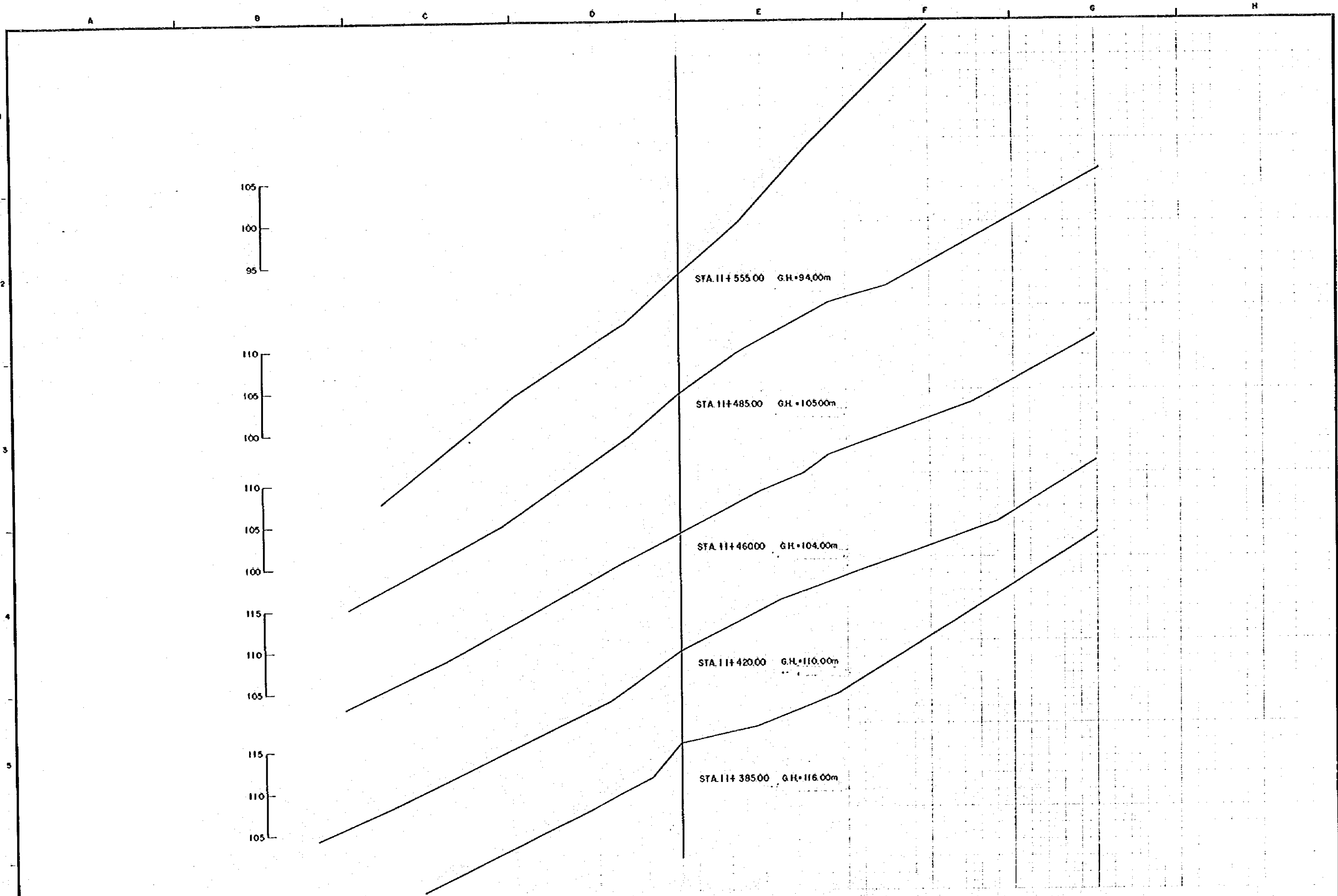
LEVANTO:	APROBADO:
DIBUJO:	FECHA:
DISEÑO:	DIBUJO N°
REVISO:	
ENTREGO:	
FECHA:	

97/100



REV. N°	REVISADO	APROBADO	FECHA

CRM CENTRO DE REHABILITACION DE MANABI	Estudio de Diseño Detallado de los Traveses de Agua para las Cuencas de Los Rios Chone-Portoviejo <i>The Detailed Design Study on the Water Traverses Schemes for Chone-Portoviejo River Basins</i>	TITULO: CAMINO DE ACCESO / ACCESS ROAD CAMINO DE ACCESO A CONGUILLO (II) CORTE DE SECCIONES CONGUILLO ACCESS ROAD (II) CROSS SECTIONS	LEVANTO: APROBADO: FECHA: DIBUJO: FECHA: DISEÑO: DIBUJO N° REVISO: ENTREGO: FECHA:
	REPUBLICA DEL ECUADOR	98/100	



105
100
95
110
105
100
110
105
100
115
110
105
115
110
105


STA. 11+555.00 G.H. = 94.00m

STA. 11+485.00 G.H. = 105.00m

STA. 11+460.00 G.H. = 104.00m

STA. 11+420.00 G.H. = 110.00m

STA. 11+385.00 G.H. = 116.00m

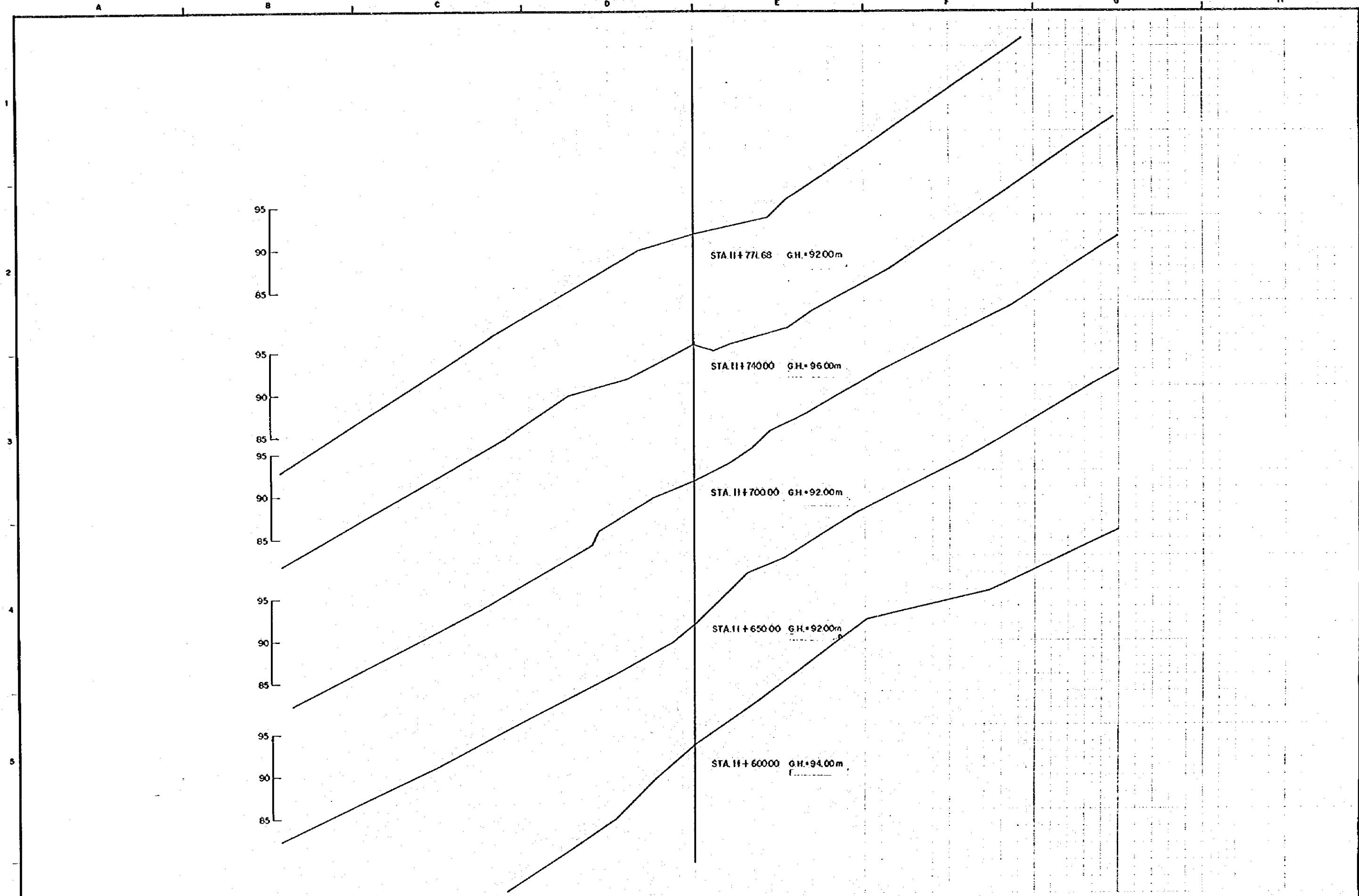


REV. N°	REVISADO	APROBADO	FECHA

CRM
CENTRO DE REHABILITACION DE MANABI
Estudio de Diseño Detallado de los Tránsverses de Agua para las Cuencas de los Ríos Chone - Portoviejo
The Detailed Design Study on the Water Transverse Schemes for Chone - Portoviejo River Basins
REPUBLICA DEL ECUADOR

TITULO: CAMINO DE ACCESO ACCESS ROAD
CAMINO DE ACCESO A CONGULLO (II)
CORTE DE SECCIONES
CONGULLO ACCESS ROAD (II)
CROSS SECTIONS

LEVANTÓ:	APROBADO:
DIBUJO:	FECHA:
DISEÑO:	DIBUJO N°
REVISÓ:	99/100
ENTREGÓ:	FECHA:



95
90
85
95
90
85
95
90
85
95
90
85

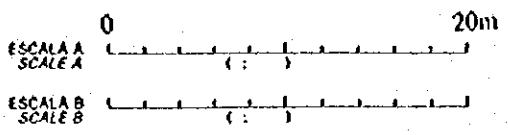
STA. II+771.68 G.H.=92.00m

STA. II+740.00 G.H.=96.00m

STA. II+700.00 G.H.=92.00m

STA. II+650.00 G.H.=92.00m

STA. II+600.00 G.H.=94.00m



REV. N°	REVISADO	APROBADO	FECHA

CRM
CENTRO DE
REHABILITACIÓN
DE MANABÍ

Estudio de Diseño Detallado de los Tránsversales de
Agua para las Cuencas de Los Ríos Chone-Portoviejo
*The Detailed Design Study on the Water Transverse
Schemes for Chone-Portoviejo River Basins*

REPÚBLICA DEL ECUADOR

TÍTULO: CAMINO DE ACCESO / ACCESS ROAD
CAMINO DE ACCESO A CÓNQUILLO (II)
CÓRTE DE SECCIONES
CÓNQUILLO ACCESS ROAD (II)
CROSS SECTIONS

LEVANTÓ:	APROBADO:
DIBUJO:	FECHA:
DISENO:	DIBUJO N°
REVISO:	
ENTREGO:	100/100
FECHA:	