



**PROYECTO ESTUDIO DE DISEÑO DETALLADO DE LOS TRASVASES DE AGUA PARA LAS CUENCAS DE LOS RIOS CHONE-PORTOVIEJO**

**MONOGRAFIA DEL HITO DE CONTROL  
DESCRIPTION OF SURVEY POINT**

PROVINCIA/PROVINCE <b>Manabí</b>		CANTON/CANTON <b>Santa Ana</b>	RECINTO\VILLAGE <b>Poza Honda</b>
Nombre del sitio Site Name <b>Poza Honda</b>		Núm. del punto No of Peg <b>EST. P08</b>	Fecha monumentac. Date of Monument. <b>Diciembre/93</b>
Coordenadas/Coodinates (UTM) Norte North (m)		Este East (m)	Elevacion/Elevation (m)
<b>9877596.10</b>		<b>589750.22</b>	<b>138.26</b>
Foto del terreno/ Ground photo			
REF1= 6.85 m. REF2= 13.38 m.			
Chequeado por: Checked by:		Levantado por: Surveyed by: <b>Ing. Glenn Flores M.</b>	


**PROYECTO ESTUDIO DE DISEÑO DETALLADO DE LOS TRASVASES DE AGUA PARA LAS CUENCAS DE LOS RIOS CHONE-PORTOVIEJO**

**MONOGRAFIA DEL HITO DE CONTROL  
DESCRIPTION OF SURVEY POINT**

PROVINCIA/PROVINCE		CANTON/CANTON	RECINTO\VILLAGE
Manabí		Santa Ana	Poza Honda
Nombre del sitio Site Name Poza Honda		Núm. del punto No of Peg EST. P09	Fecha monumentac. Date of Monument. Diciembre/93
Coordenadas/Coodinates (UTM)		Elevacion/Elevation (m)	
Norte North (m)	Este East (m)		
9877821.59	589853.61	134.76	
Foto del terreno/ Ground photo			
REF1= 25.61 m. REF2= 31.91 m.			
Chequeado por: Checked by:		Levantado por: Surveyed by: Ing. Glenn Flores M.	


**PROYECTO ESTUDIO DE DISEÑO DETALLADO DE LOS TRASVASES DE AGUA PARA LAS CUENCAS DE LOS RIOS CHONE-PORTOVIEJO**

**MONOGRAFIA DEL HITO DE CONTROL  
DESCRIPTION OF SURVEY POINT**

PROVINCIA/PROVINCE		CANTON/CANTON	RECINTO\VILLAGE
Manabí		Santa Ana	Poza Honda
Nombre del sitio Site Name Poza Honda		Núm. del punto No of Peg EST. P10	Fecha monumentac. Date of Monument. Diciembre/93
—Coordenadas/Coodinates (UTM)		Elevacion/Elevation (m)	
Norte North (m)	Este East (m)		
9878036.26	590067.54	164.14	
Foto del terreno/ Ground photo			
REF1= 18.91 m. REF2= 27.11 m.			
			
Chequeado por: Checked by:		Levantado por: Surveyed by: Ing. Glenn Flores M.	


**PROYECTO ESTUDIO DE DISEÑO DETALLADO DE LOS TRASVASES DE AGUA PARA LAS CUENCAS DE LOS RIOS CHONE-PORTOVIEJO**

**MONOGRAFIA DEL HITO DE CONTROL  
DESCRIPTION OF SURVEY POINT**

PROVINCIA/PROVINCE		CANTON/CANTON	RECINTO\VILLAGE
Manabí		Santa Ana	Poza Honda
Nombre del sitio Site Name Poza Honda		Núm. del punto No of Peg EST. P11	Fecha monumentac. Date of Monument. Diciembre/93
Coordenadas/Coodinates (UTM) Norte North (m)		Este East (m)	Elevacion/Elevation (m)
9878090.71		590202.28	156.21
Foto del terreno/ Ground photo			
<p>REF1= 33.12 m. REF2= 51.88 m.</p> 			
Chequeado por: Checked by:		Levantado por: Surveyed by: Ing. Glenn Flores M.	


**PROYECTO ESTUDIO DE DISEÑO DETALLADO DE LOS TRASVASES DE AGUA PARA LAS CUENCAS DE LOS RIOS CHONE-PORTOVIEJO**

**MONOGRAFIA DEL HITO DE CONTROL  
DESCRIPTION OF SURVEY POINT**

PROVINCIA/PROVINCE		CANTON/CANTON	RECINTO/VILLAGE
Manabí		Santa Ana	Poza Honda
Nombre del sitio Site Name Poza Honda		Núm. del punto No of Peg EST. P12	Fecha monumentac. Date of Monument. Diciembre/93
Coordenadas/Coodinates (UTM)		Elevacion/Elevation (m)	
Norte North (m)	Este East (m)		
9878230.94	590299.30	144.75	
Foto del terreno/ Ground photo			
<p>REF1= 23.24 m. REF2= 38.01 m.</p> 			
Chequeado por: Checked by:		Levantado por: Surveyed by: Ing. Glenn Flores M.	


**PROYECTO ESTUDIO DE DISEÑO DETALLADO DE LOS TRASVASES DE AGUA PARA LAS CUENCAS DE LOS RIOS CHONE-PORTOVIEJO**

**MONOGRAFIA DEL HITO DE CONTROL  
DESCRIPTION OF SURVEY POINT**

PROVINCIA/PROVINCE		CANTON/CANTON	RECINTO\VILLAGE
Manabí		Santa Ana	Poza Honda
Nombre del sitio Site Name Poza Honda		Núm. del punto No of Peg EST. P13	Fecha monumentac. Date of Monument. Diciembre/93
—Coordenadas/Coodinates (UTM)		Elevacion/Elevation (m)	
Norte North (m)	Este East (m)		
9878315.19	590353.55	154.22	
Foto del terreno/ Ground photo			
REF1= 21.57 m. REF2= 32.28 m.			
Chequeado por: Checked by:		Levantado por: Surveyed by: Ing. Glenn Flores M.	


**PROYECTO ESTUDIO DE DISEÑO DETALLADO DE LOS TRASVASES DE AGUA PARA LAS CUENCAS DE LOS RIOS CHONE-PORTOVIEJO**

**MONOGRAFIA DEL HITO DE CONTROL  
DESCRIPTION OF SURVEY POINT**

PROVINCIA/PROVINCE		CANTON/CANTON	RECINTO\VILLAGE
Manabí		Santa Ana	Poza Honda
Nombre del sitio Site Name Poza Honda		Núm. del punto No of Peg EST. P14	Fecha monumentac. Date of Monument. Diciembre/93
Coordenadas/Coordinates (UTM)		Elevacion/Elevation (m)	
Norte North (m)	Este East (m)		
9878750.45	590461.17	177.23	
Foto del terreno/ Ground photo			
REF1= 21.90 m. REF2= 30.10 m.			
			
Chequeado por: Checked by:		Levantado por: Surveyed by: Ing. Glenn Flores M.	

**PROYECTO ESTUDIO DE DISEÑO DETALLADO DE LOS TRASVASES DE AGUA PARA LAS CUENCAS DE LOS RIOS CHONE-PORTOVIEJO**


**MONOGRAFIA DEL HITO DE CONTROL  
DESCRIPTION OF SURVEY POINT**

PROVINCIA/PROVINCE		CANTON/CANTON	RECINTO\VILLAGE
Manabí		Santa Ana	Poza Honda
Nombre del sitio Site Name Poza Honda		Núm. del punto No of Peg EST. P15	Fecha monumentac. Date of Monument. Diciembre/93
—Coordenadas/Coodinates (UTM)		Elevacion/Elevation (m)	
Norte North (m)	Este East (m)		
9878518.01	590781.46	177.89	
Foto del terreno/ Ground photo			
REF1= 10.77 m. REF2= 22.39 m.			
Chequeado por: Checked by:		Levantado por: Surveyed by: Ing. Glenn Flores M.	




**PROYECTO ESTUDIO DE DISEÑO DETALLADO DE LOS TRASVASES DE AGUA PARA LAS CUENCAS DE LOS RIOS CHONE-PORTOVIEJO**

**MONOGRAFIA DEL HITO DE CONTROL  
DESCRIPTION OF SURVEY POINT**

PROVINCIA/PROVINCE		CANTON/CANTON	RECINTO\VILLAGE
Manabí		Santa Ana	Poza Honda
Nombre del sitio Site Name Poza Honda		Núm. del punto No of Peg EST. P16	Fecha monumentac. Date of Monument. Diciembre/93
Coordenadas/Coordinates (UTM)		Elevacion/Elevation (m)	
Norte North (m)	Este East (m)		
9878621.40	590932.65	189.46	
Foto del terreno/ Ground photo			
REF1= 19.19 m. REF2= 30.95 m.			
Chequeado por: Checked by:		Levantado por: Surveyed by: Ing. Glenn Flores M.	


PROYECTO ESTUDIO DE DISEÑO DETALLADO DE LOS TRASVASES DE AGUA PARA LAS CUENCAS DE LOS RIOS CHONE-PORTOVIEJO

MONOGRAFIA DEL HITO DE CONTROL  
DESCRIPTION OF SURVEY POINT

PROVINCIA/PROVINCE		CANTON/CANTON	RECINTO\VILLAGE
Manabí		Santa Ana	Poza Honda
Nombre del sitio Site Name Poza Honda		Núm. del punto No of Peg EST. P17	Fecha monumentac. Date of Monument. Diciembre/93
Coordenadas/Coordinates (UTM) Norte North (m)		Este East (m)	Elevacion/Elevation (m)
9878834.27		591061.48	173.68
Foto del terreno/ Ground photo			
<p>REF1= 16.13 m. REF2= 26.38 m.</p> 			
Chequeado por: Checked by:		Levantado por: Surveyed by: Ing. Glenn Flores M.	


**PROYECTO ESTUDIO DE DISEÑO DETALLADO DE LOS TRASVASES DE AGUA PARA LAS CUENCAS DE LOS RIOS CHONE-PORTOVIEJO**

**MONOGRAFIA DEL HITO DE CONTROL  
DESCRIPTION OF SURVEY POINT**

PROVINCIA/PROVINCE		CANTON/CANTON	RECINTO\VILLAGE
Manabí		Santa Ana	Poza Honda
Nombre del sitio Site Name Poza Honda		Núm. del punto No of Peg EST. P18	Fecha monumentac. Date of Monument. Diciembre/93
Coordenadas/Coordinates (UTM)		Elevacion/Elevation (m)	
Norte North (m)	Este East (m)		
9878495.71	591243.08	131.53	
Foto del terreno/ Ground photo			
REF1= 11.75 m. REF2= 21.41 m.			
Chequeado por: Checked by:		Levantado por: Surveyed by: Ing. Glenn Flores M.	


**PROYECTO ESTUDIO DE DISEÑO DETALLADO DE LOS TRASVASES DE AGUA PARA LAS CUENCAS DE LOS RIOS CHONE-PORTOVIEJO**

**MONOGRAFIA DEL HITO DE CONTROL  
DESCRIPTION OF SURVEY POINT**

PROVINCIA/PROVINCE		CANTON/CANTON	RECINTO/VILLAGE
Manabí		Santa Ana	Poza Honda
Nombre del sitio Site Name Poza Honda		Núm. del punto No of Peg EST. P19	Fecha monumentac. Date of Monument. Diciembre/93
—Coordenadas/Coordinates (UTM)		Elevacion/Elevation (m)	
Norte North (m)	Este East (m)		
9878491.77	591473.57	132.40	
Foto del terreno/ Ground photo			
REF1= 41.16 m. REF2= 70.34 m.			
Chequeado por: Checked by:		Levantado por: Surveyed by: Ing. Glenn Flores M.	


**PROYECTO ESTUDIO DE DISEÑO DETALLADO DE LOS TRASVASES DE AGUA PARA LAS CUENCAS DE LOS RIOS CHONE-PORTOVIEJO**

**MONOGRAFIA DEL HITO DE CONTROL  
DESCRIPTION OF SURVEY POINT**

PROVINCIA/PROVINCE		CANTON/CANTON	RECINTO/VILLAGE
Manabí		Santa Ana	Poza Honda
Nombre del sitio Site Name Poza Honda		Núm. del punto No of Peg EST. P20	Fecha monumentac. Date of Monument. Diciembre/93
—Coordenadas/Coordinates (UTM)		Elevacion/Elevation (m)	
Norte North (m)	Este East (m)		
9878464.25	591667.43	134.82	
Foto del terreno/ Ground photo			
REF1= 8.74 m. REF2= 24.53 m.			
Chequeado por: Checked by:		Levantado por: Surveyed by: Ing. Glenn Flores M.	


**PROYECTO ESTUDIO DE DISEÑO DETALLADO DE LOS TRASVASES DE AGUA PARA LAS CUENCAS DE LOS RIOS CHONE-PORTOVIEJO**

**MONOGRAFIA DEL HITO DE CONTROL  
DESCRIPTION OF SURVEY POINT**

PROVINCIA/PROVINCE		CANTON/CANTON	RECINTO\VILLAGE
Manabí		Santa Ana	Poza Honda
Nombre del sitio Site Name Poza Honda		Núm. del punto No of Peg EST. P22	Fecha monumentac. Date of Monument. Diciembre/93
Coordenadas/Coordinates (UTM)		Elevacion/Elevation (m)	
Norte North (m)	Este East (m)		
9878297.52	592024.37	138.47	
Foto del terreno/ Ground photo			
REF1= 9.92 m. REF2= 11.15 m.			
Chequeado por: Checked by:		Levantado por: Surveyed by: Ing. Glenn Flores M.	


PROYECTO ESTUDIO DE DISEÑO DETALLADO DE LOS TRASVASES DE AGUA PARA LAS CUENCAS DE LOS RIOS CHONE-PORTOVIEJO

**MONOGRAFIA DEL HITO DE CONTROL  
DESCRIPTION OF SURVEY POINT**

PROVINCIA/PROVINCE		CANTON/CANTON	RECINTO/VILLAGE
Manabí		Santa Ana	Poza Honda
Nombre del sitio Site Name Poza Honda		Núm. del punto No of Peg EST. P23	Fecha monumentac. Date of Monument. Diciembre/93
—Coordenadas/Coordinates (UTM)		Elevacion/Elevation (m)	
Norte North (m)	Este East (m)		
9878291.02	592159.69	140.74	
Foto del terreno/ Ground photo			
REF1= 9.64 m. REF2= 9.10 m.			
Chequeado por: Checked by:		Levantado por: Surveyed by: Ing. Glenn Flores M.	

**PROYECTO ESTUDIO DE DISEÑO DETALLADO DE LOS TRASVASES DE AGUA PARA LAS CUENCAS DE LOS RIOS CHONE-PORTOVIEJO**


**MONOGRAFIA DEL HITO DE CONTROL  
DESCRIPTION OF SURVEY POINT**

PROVINCIA/PROVINCE		CANTON/CANTON	RECINTO\VILLAGE
Manabí		Santa Ana	Poza Honda
Nombre del sitio Site Name Poza Honda		Núm. del punto No of Peg EST. P24	Fecha monumentac. Date of Monument. Diciembre/93
—Coordenadas/Coodinates (UTM)		Elevacion/Elevation	
Norte North (m)	Este East (m)	(m)	
9878309.73	592321.93	143.53	
Foto del terreno/ Ground photo			
<p>REF1= 16.99 m. REF2= 28.18 m.</p> 			
Chequeado por: Checked by:		Levantado por: Surveyed by: Ing. Glenn Flores M.	




**PROYECTO ESTUDIO DE DISEÑO DETALLADO DE LOS TRASVASES DE AGUA PARA LAS CUENCAS DE LOS RIOS CHONE-PORTOVIEJO**

**MONOGRAFIA DEL HITO DE CONTROL  
DESCRIPTION OF SURVEY POINT**

PROVINCIA/PROVINCE <b>Manabí</b>		CANTON/CANTON <b>Santa Ana</b>	RECINTO\VILLAGE <b>Poza Honda</b>
Nombre del sitio Site Name <b>Poza Honda</b>		Núm. del punto No of Peg <b>EST. P26</b>	Fecha monumentac. Date of Monument. <b>Diciembre/93</b>
—Coordenadas/Coodinates (UTM) Norte North (m)		Este East (m)	Elevacion/Elevation (m)
<b>9878309.55</b>		<b>592471.35</b>	<b>152.81</b>
Foto del terreno/ Ground photo			
REF1= 16.91 m. REF2= 26.26 m.			
Chequeado por: Checked by:		Levantado por: Surveyed by: <b>Ing. Glenn Flores M.</b>	


**PROYECTO ESTUDIO DE DISEÑO DETALLADO DE LOS TRASVASES DE AGUA PARA LAS CUENCAS DE LOS RIOS CHONE-PORTOVIEJO**

**MONOGRAFIA DEL HITO DE CONTROL  
DESCRIPTION OF SURVEY POINT**

PROVINCIA/PROVINCE		CANTON/CANTON	RECINTO\VILLAGE
Manabí		Santa Ana	Poza Honda
Nombre del sitio Site Name Poza Honda		Núm. del punto No of Peg EST. P27	Fecha monumentac. Date of Monument. Diciembre/93
—Coordenadas/Coodinates (UTM)		Elevacion/Elevation (m)	
Norte North (m)	Este East (m)		
9878388.40	592553.48	159.67	
Foto del terreno/ Ground photo			
REF1= 14.40 m. REF2= 29.04 m.			
			
Chequeado por: Checked by:		Levantado por: Surveyed by: Ing. Glenn Flores M.	


**PROYECTO ESTUDIO DE DISEÑO DETALLADO DE LOS TRASVASES DE AGUA PARA LAS CUENCAS DE LOS RIOS CHONE-PORTOVIEJO**

**MONOGRAFIA DEL HITO DE CONTROL  
DESCRIPTION OF SURVEY POINT**

PROVINCIA/PROVINCE <b>Manabí</b>		CANTON/CANTON <b>Santa Ana</b>	RECINTO\VILLAGE <b>Poza Honda</b>
Nombre del sitio Site Name <b>Poza Honda</b>		Núm. del punto No of Peg <b>EST. P28</b>	Fecha monumentac. Date of Monument. <b>Diciembre/93</b>
—Coordenadas/Coodinates (UTM) Norte North (m)   Este East (m)		Elevacion/Elevation (m)	
<b>9878417.00</b>		<b>593046.32</b>	
Elevacion/Elevation (m) <b>169.07</b>			
Foto del terreno/ Ground photo			
REF1= 12.24 m. REF2= 24.72 m.			
			
Chequeado por: Checked by:		Levantado por: Surveyed by: <b>Ing. Glenn Flores M.</b>	


**PROYECTO ESTUDIO DE DISEÑO DETALLADO DE LOS TRASVASES DE AGUA PARA LAS CUENCAS DE LOS RIOS CHONE-PORTOVIEJO**

**MONOGRAFIA DEL HITO DE CONTROL  
DESCRIPTION OF SURVEY POINT**

<b>PROVINCIA/PROVINCE</b>  Manabí		<b>CANTON/CANTON</b>  Santa Ana	<b>RECINTO\VILLAGE</b>  Poza Honda
<b>Nombre del sitio</b> Site Name Poza Honda		<b>Núm. del punto</b> No of Peg EST. P29	<b>Fecha monumentac.</b> Date of Monument. Diciembre/93
<b>Coordenadas/Coordinates (UTM)</b> Norte North (m)   Este East (m)		<b>Elevacion/Elevation (m)</b>	
9878507.55		593198.61	
<p align="center"><b>Foto del terreno/ Ground photo</b></p> <hr/> <p>REF1= 10.36 m. REF2= 21.83 m.</p>			
			
<b>Chequeado por:</b> Checked by:		<b>Levantado por:</b> Surveyed by: Ing. Glenn Flores M.	


**PROYECTO ESTUDIO DE DISEÑO DETALLADO DE LOS TRASVASES DE AGUA PARA LAS CUENCAS DE LOS RIOS CHONE-PORTOVIEJO**

**MONOGRAFIA DEL HITO DE CONTROL  
DESCRIPTION OF SURVEY POINT**

PROVINCIA/PROVINCE		CANTON/CANTON	RECINTO/VILLAGE
Manabí		Santa Ana	Poza Honda
Nombre del sitio Site Name Poza Honda		Núm. del punto No of Peg EST. P30	Fecha monumentac. Date of Monument. Diciembre/93
Coordenadas/Coordinates (UTM)		Elevacion/Elevation (m)	
Norte North (m)	Este East (m)		
9878664.38	593461.52	181.88	
Foto del terreno/ Ground photo			
<p>REF1= 21.22 m. REF2= 32.40 m.</p> 			
Chequeado por: Checked by:		Levantado por: Surveyed by: Ing. Glenn Flores M.	


PROYECTO ESTUDIO DE DISEÑO DETALLADO DE LOS TRASVASES DE  
 AGUA PARA LAS CUENCAS DE LOS RIOS CHONE-PORTOVIEJO

**MONOGRAFIA DEL HITO DE CONTROL  
 DESCRIPTION OF SURVEY POINT**

PROVINCIA/PROVINCE		CANTON/CANTON	RECINTO\VILLAGE
Manabí		Santa Ana	Poza Honda
Nombre del sitio Site Name Poza Honda		Núm. del punto No of Peg EST. P31	Fecha monumentac. Date of Monument. Diciembre/93
—Coordenadas/Coodinates (UTM)		Elevacion/Elevation (m)	
Norte North (m)	Este East (m)		
9878677.31	593642.36	171.46	
Foto del terreno/ Ground photo			
REF1= 20.72 m. REF2= 27.44 m.			
			
Chequeado por: Checked by:		Levantado por: Surveyed by: Ing. Glenn Flores M.	


**PROYECTO ESTUDIO DE DISEÑO DETALLADO DE LOS TRASVASES DE AGUA PARA LAS CUENCAS DE LOS RIOS CHONE-PORTOVIEJO**

**MONOGRAFIA DEL HITO DE CONTROL  
DESCRIPTION OF SURVEY POINT**

PROVINCIA/PROVINCE		CANTON/CANTON	RECINTO\VILLAGE
Manabí		Santa Ana	Poza Honda
Nombre del sitio Site Name Poza Honda		Núm. del punto No of Peg EST. P34	Fecha monumentac. Date of Monument. Diciembre/93
—Coordenadas/Coordinates (UTM)		Elevacion/Elevation	
Norte North (m)	Este East (m)	(m)	
9879058.58	594019.00	175.97	
Foto del terreno/ Ground photo			
REF1= 5.36 m. REF2= 12.05 m.			
			
Chequeado por: Checked by:		Levantado por: Surveyed by: Ing. Glenn Flores M.	

**PROYECTO ESTUDIO DE DISEÑO DETALLADO DE LOS TRASVASES DE  
AGUA PARA LAS CUENCAS DE LOS RIOS CHONE-PORTOVIEJO**


**MONOGRAFIA DEL HITO DE CONTROL  
DESCRIPTION OF SURVEY POINT**

PROVINCIA/PROVINCE		CANTON/CANTON	RECINTO\VILLAGE
Manabí		Santa Ana	Poza Honda
Nombre del sitio Site Name Poza Honda		Núm. del punto No of Peg EST. P35	Fecha monumentac. Date of Monument. Diciembre/93
—Coordenadas/Coodinates (UTM)		Elevacion/Elevation (m)	
Norte North (m)	Este East (m)		
9879107.48	594091.22	176.22	
Foto del terreno/ Ground photo			
REF1= 15.04 m. REF2= 20.95 m.			
			
Chequeado por: Checked by:		Levantado por: Surveyed by: Ing. Glenn Flores M.	




**PROYECTO ESTUDIO DE DISEÑO DETALLADO DE LOS TRASVASES DE AGUA PARA LAS CUENCAS DE LOS RIOS CHONE-PORTOVIEJO**

**MONOGRAFIA DEL HITO DE CONTROL  
DESCRIPTION OF SURVEY POINT**

PROVINCIA/PROVINCE		CANTON/CANTON	RECINTO\VILLAGE
Manabí		Santa Ana	Poza Honda
Nombre del sitio Site Name Poza Honda		Núm. del punto No of Peg EST. P36	Fecha monumentac. Date of Monument. Diciembre/93
—Coordenadas/Coodinates (UTM)		Elevacion/Elevation (m)	
Norte North (m)	Este East (m)		
9879328.91	594133.37	188.23	
Foto del terreno/ Ground photo			
REF1= 12.21 m. REF2= 21.47 m.			
			
Chequeado por: Checked by:		Levantado por: Surveyed by: Ing. Glenn Flores M.	


**PROYECTO ESTUDIO DE DISEÑO DETALLADO DE LOS TRASVASES DE AGUA PARA LAS CUENCAS DE LOS RIOS CHONE-PORTOVIEJO**

**MONOGRAFIA DEL HITO DE CONTROL  
DESCRIPTION OF SURVEY POINT**

PROVINCIA/PROVINCE		CANTON/CANTON	RECINTO/VILLAGE
Manabí		Santa Ana	Poza Honda
Nombre del sitio Site Name Poza Honda		Núm. del punto No of Peg EST. P37	Fecha monumentac. Date of Monument. Diciembre/93
Coordenadas/Coordinates (UTM)		Elevacion/Elevation (m)	
Norte North (m)	Este East (m)		
9879352.15	594154.99	190.53	
Foto del terreno/ Ground photo			
REF1= 12.52 m. REF2= 18.77 m.			
			
Chequeado por: Checked by:		Levantado por: Surveyed by: Ing. Glenn Flores M.	


**PROYECTO ESTUDIO DE DISEÑO DETALLADO DE LOS TRASVASES DE AGUA PARA LAS CUENCAS DE LOS RIOS CHONE-PORTOVIEJO**

**MONOGRAFIA DEL HITO DE CONTROL  
DESCRIPTION OF SURVEY POINT**

PROVINCIA/PROVINCE <b>Manabí</b>		CANTON/CANTON <b>Santa Ana</b>	RECINTO\VILLAGE <b>Poza Honda</b>
Nombre del sitio Site Name <b>Poza Honda</b>		Núm. del punto No of Peg <b>EST. P38</b>	Fecha monumentac. Date of Monument. <b>Diciembre/93</b>
—Coordenadas/Coodinates (UTM) Norte North (m)		Este East (m)	Elevacion/Elevation (m)
<b>9879421.08</b>		<b>594181.02</b>	<b>185.68</b>
Foto del terreno/ Ground photo			
<p>REF1= 11.46 m. REF2= 16.70 m.</p> 			
Chequeado por: Checked by:		Levantado por: Surveyed by: <b>Ing. Glenn Flores M.</b>	


**PROYECTO ESTUDIO DE DISEÑO DETALLADO DE LOS TRASVASES DE  
AGUA PARA LAS CUENCAS DE LOS RIOS CHONE-PORTOVIEJO**

**MONOGRAFIA DEL HITO DE CONTROL  
DESCRIPTION OF SURVEY POINT**

PROVINCIA/PROVINCE		CANTON/CANTON	RECINTO/VILLAGE
Manabí		Santa Ana	Poza Honda
Nombre del sitio Site Name Poza Honda		Núm. del punto No of Peg EST. P39	Fecha monumentac. Date of Monument. Diciembre/93
—Coordenadas/Coodinates (UTM)		Elevacion/Elevation (m)	
Norte North (m)	Este East (m)		
9879484.73	594293.88	191.00	
Foto del terreno/ Ground photo			
REF1= 12.23 m. REF2= 20.98 m.			
			
Chequeado por: Checked by:		Levantado por: Surveyed by: Ing. Glenn Flores M.	


**PROYECTO ESTUDIO DE DISEÑO DETALLADO DE LOS TRASVASES DE AGUA PARA LAS CUENCAS DE LOS RIOS CHONE-PORTOVIEJO**

**MONOGRAFIA DEL HITO DE CONTROL  
DESCRIPTION OF SURVEY POINT**

PROVINCIA/PROVINCE		CANTON/CANTON	RECINTO\VILLAGE
Manabí		Santa Ana	Poza Honda
Nombre del sitio Site Name Poza Honda		Núm. del punto No of Peg EST. P40	Fecha monumentac. Date of Monument. Diciembre/93
—Coordenadas/Coodinates (UTM)		Elevacion/Elevation	
Norte North (m)	Este East (m)	(m)	
9879581.77	594371.64	197.47	
Foto del terreno/ Ground photo			
REF1= 12.99 m. REF2= 21.72 m.			
			
Chequeado por: Checked by:		Levantado por: Surveyed by: Ing. Glenn Flores M.	


PROYECTO ESTUDIO DE DISEÑO DETALLADO DE LOS TRASVASES DE AGUA PARA LAS CUENCAS DE LOS RIOS CHONE-PORTOVIEJO

MONOGRAFIA DEL HITO DE CONTROL  
DESCRIPTION OF SURVEY POINT

PROVINCIA/PROVINCE		CANTON/CANTON	RECINTO\VILLAGE
Manabí		Santa Ana	Poza Honda
Nombre del sitio Site Name Poza Honda		Núm. del punto No of Peg EST. P41	Fecha monumentac. Date of Monument. Diciembre/93
—Coordenadas/Coodinates (UTM)		Elevacion/Elevation	
Norte North (m)	Este East (m)	(m)	
9879648.62	594478.70	196.51	
Foto del terreno/ Ground photo			
REF1= 13.03 m. REF2= 20.15 m.			
			
Chequeado por: Checked by:		Levantado por: Surveyed by: Ing. Glenn Flores M.	


**PROYECTO ESTUDIO DE DISEÑO DETALLADO DE LOS TRASVASES DE AGUA PARA LAS CUENCAS DE LOS RIOS CHONE-PORTOVIEJO**

**MONOGRAFIA DEL HITO DE CONTROL  
DESCRIPTION OF SURVEY POINT**

PROVINCIA/PROVINCE		CANTON/CANTON	RECINTO\VILLAGE
Manabí		Santa Ana	Poza Honda
Nombre del sitio Site Name Poza Honda		Núm. del punto No of Peg EST. P42	Fecha monumentac. Date of Monument. Diciembre/93
Coordenadas/Coodinates (UTM)		Elevacion/Elevation (m)	
Norte North (m)	Este East (m)		
9879725.06	594635.47	190.90	
Foto del terreno/ Ground photo			
REF1= 6.30 m. REF2= 12.45 m.			
			
Chequeado por: Checked by:		Levantado por: Surveyed by: Ing. Glenn Flores M.	

**PROYECTO ESTUDIO DE DISEÑO DETALLADO DE LOS TRASVASES DE  
AGUA PARA LAS CUENCAS DE LOS RIOS CHONE-PORTOVIEJO**


**MONOGRAFIA DEL HITO DE CONTROL  
DESCRIPTION OF SURVEY POINT**

PROVINCIA/PROVINCE <b>Manabí</b>		CANTON/CANTON <b>Santa Ana</b>	RECINTO\VILLAGE <b>Poza Honda</b>
Nombre del sitio Site Name <b>Poza Honda</b>		Núm. del punto No of Peg <b>EST. P43</b>	Fecha monumentac. Date of Monument. <b>Diciembre/93</b>
Coordenadas/Coodinates (UTM) Norte North (m)   Este East (m)		Elevacion/Elevation (m)	
<b>9879696.13</b>		<b>594715.65</b>	
Foto del terreno/ Ground photo			
REF1= 11.83 m. REF2= 17.04 m.			
Chequeado por: Checked by:		Levantado por: Surveyed by: <b>Ing. Glenn Flores M.</b>	




**PROYECTO ESTUDIO DE DISEÑO DETALLADO DE LOS TRASVASES DE AGUA PARA LAS CUENCAS DE LOS RIOS CHONE-PORTOVIEJO**

**MONOGRAFIA DEL HITO DE CONTROL  
DESCRIPTION OF SURVEY POINT**

PROVINCIA/PROVINCE		CANTON/CANTON	RECINTO\VILLAGE
Manabí		Santa Ana	Poza Honda
Nombre del sitio Site Name Poza Honda		Núm. del punto No of Peg EST. P44	Fecha monumentac. Date of Monument. Diciembre/93
—Coordenadas/Coodinates (UTM)		Elevacion/Elevation (m)	
Norte North (m)	Este East (m)		
9879688.01	594783.59	181.28	
Foto del terreno/ Ground photo			
REF1= 14.44 m. REF2= 20.71 m.			
			
Chequeado por: Checked by:		Levantado por: Surveyed by: Ing. Glenn Flores M.	


PROYECTO ESTUDIO DE DISEÑO DETALLADO DE LOS TRASVASES DE  
 AGUA PARA LAS CUENCAS DE LOS RIOS CHONE-PORTOVIEJO

MONOGRAFIA DEL HITO DE CONTROL  
 DESCRIPTION OF SURVEY POINT

PROVINCIA/PROVINCE		CANTON/CANTON	RECINTO\VILLAGE
Manabí		Santa Ana	Poza Honda
Nombre del sitio Site Name Poza Honda		Núm. del punto No of Peg EST. P45	Fecha monumentac. Date of Monument. Diciembre/93
—Coordenadas/Coordinates (UTM)		Elevacion/Elevation (m)	
Norte North (m)	Este East (m)		
9879647.60	594862.35	186.80	
Foto del terreno/ Ground photo			
REF1= 13.37 m. REF2= 19.81 m.			
			
Chequeado por: Checked by:		Levantado por: Surveyed by: Ing. Glenn Flores M.	


**PROYECTO ESTUDIO DE DISEÑO DETALLADO DE LOS TRASVASES DE AGUA PARA LAS CUENCAS DE LOS RIOS CHONE-PORTOVIEJO**

**MONOGRAFIA DEL HITO DE CONTROL  
DESCRIPTION OF SURVEY POINT**

PROVINCIA/PROVINCE		CANTON/CANTON	RECINTO\VILLAGE
Manabí		Santa Ana	Poza Honda
Nombre del sitio Site Name Poza Honda		Núm. del punto No of Peg EST. P46	Fecha monumentac. Date of Monument. Diciembre/93
—Coordenadas/Coodinates (UTM)		Elevacion/Elevation (m)	
Norte North (m)	Este East (m)		
9879642.15	594999.00	183.85	
Foto del terreno/ Ground photo			
REF1= 19.13 m. REF2= 27.54 m.			
			
Chequeado por: Checked by:		Levantado por: Surveyed by: Ing. Glenn Flores M.	


**PROYECTO ESTUDIO DE DISEÑO DETALLADO DE LOS TRASVASES DE  
AGUA PARA LAS CUENCAS DE LOS RIOS CHONE-PORTOVIEJO**

**MONOGRAFIA DEL HITO DE CONTROL  
DESCRIPTION OF SURVEY POINT**

PROVINCIA/PROVINCE <b>Manabí</b>		CANTON/CANTON <b>Santa Ana</b>	RECINTO\VILLAGE <b>Poza Honda</b>
Nombre del sitio Site Name <b>Poza Honda</b>		Núm. del punto No of Peg <b>EST. P47</b>	Fecha monumentac. Date of Monument. <b>Diciembre/93</b>
—Coordenadas/Coordinates (UTM) Norte North (m)   Este East (m)		Elevacion/Elevation (m)	
<b>9879617.69</b>		<b>595104.72</b>	
Foto del terreno/ Ground photo			
REF1= 14.15 m. REF2= 24.66 m.			
			
Chequeado por: Checked by:		Levantado por: Surveyed by: <b>Ing. Glenn Flores M.</b>	


**PROYECTO ESTUDIO DE DISEÑO DETALLADO DE LOS TRASVASES DE AGUA PARA LAS CUENCAS DE LOS RIOS CHONE-PORTOVIEJO**

**MONOGRAFIA DEL HITO DE CONTROL  
DESCRIPTION OF SURVEY POINT**

PROVINCIA/PROVINCE		CANTON/CANTON	RECINTO\VILLAGE
Manabí		Santa Ana	Poza Honda
Nombre del sitio Site Name Poza Honda		Núm. del punto No of Peg EST. P48	Fecha monumentac. Date of Monument. Diciembre/93
—Coordenadas/Coodinates (UTM)		Elevacion/Elevation	
Norte North (m)	Este East (m)	(m)	
9879686.88	595256.80	162.38	
Foto del terreno/ Ground photo			
REF1= 11.88 m. REF2= 19.53 m.			
			
Chequeado por: Checked by:		Levantado por: Surveyed by: Ing. Glenn Flores M.	


**PROYECTO ESTUDIO DE DISEÑO DETALLADO DE LOS TRASVASES DE  
AGUA PARA LAS CUENCAS DE LOS RIOS CHONE-PORTOVIEJO**

**MONOGRAFIA DEL HITO DE CONTROL  
DESCRIPTION OF SURVEY POINT**

PROVINCIA/PROVINCE		CANTON/CANTON	RECINTO/VILLAGE
Manabí		Santa Ana	Poza Honda
Nombre del sitio Site Name Poza Honda		Núm. del punto No of Peg EST. P49	Fecha monumentac. Date of Monument. Diciembre/93
—Coordenadas/Coordinates (UTM)		Elevacion/Elevation (m)	
Norte North (m)	Este East (m)		
9879820.18	595335.29	139.37	
Foto del terreno/ Ground photo			
REF1= 9.85 m. REF2= 18.30 m.			
			
Chequeado por: Checked by:		Levantado por: Surveyed by: Ing. Glenn Flores M.	


**PROYECTO ESTUDIO DE DISEÑO DETALLADO DE LOS TRASVASES DE AGUA PARA LAS CUENCAS DE LOS RIOS CHONE-PORTOVIEJO**

**MONOGRAFIA DEL HITO DE CONTROL  
DESCRIPTION OF SURVEY POINT**

PROVINCIA/PROVINCE		CANTON/CANTON	RECINTO\VILLAGE
Manabí		Santa Ana	Poza Honda
Nombre del sitio Site Name Poza Honda		Núm. del punto No of Peg EST. P50	Fecha monumentac. Date of Monument. Diciembre/93
Coordenadas/Coodinates (UTM)		Elevacion/Elevation (m)	
Norte North (m)	Este East (m)		
9879788.14	595408.90	152.16	
Foto del terreno/ Ground photo			
<p>REF1= 7.86 m. REF2= 14.48 m.</p> 			
Chequeado por: Checked by:		Levantado por: Surveyed by: Ing. Glenn Flores M.	

**PROYECTO ESTUDIO DE DISEÑO DETALLADO DE LOS TRASVASES DE  
AGUA PARA LAS CUENCAS DE LOS RIOS CHONE-PORTOVIEJO**


**MONOGRAFIA DEL HITO DE CONTROL  
DESCRIPTION OF SURVEY POINT**

<b>PROVINCIA/PROVINCE</b>  Manabí		<b>CANTON/CANTON</b>  Santa Ana	<b>RECINTO\VILLAGE</b>  Poza Honda
<b>Nombre del sitio</b> Site Name Poza Honda		<b>Núm. del punto</b> No of Peg EST. P53	<b>Fecha monumentac.</b> Date of Monument. Diciembre/93
<b>Coordenadas/Coordinates (UTM)</b> Norte North (m)   Este East (m)		<b>Elevacion/Elevation</b> (m)	
9879643.81		595675.02	
<p>Foto del terreno/ Ground photo</p> <p>REF1= 11.79 m. REF2= 22.33 m.</p> 			
<b>Chequeado por:</b> Checked by:		<b>Levantado por:</b> Surveyed by: Ing. Glenn Flores M.	




PROYECTO ESTUDIO DE DISEÑO DETALLADO DE LOS TRASVASES DE AGUA PARA LAS CUENCAS DE LOS RIOS CHONE-PORTOVIEJO

**MONOGRAFIA DEL HITO DE CONTROL  
DESCRIPTION OF SURVEY POINT**

PROVINCIA/PROVINCE <b>Manabí</b>		CANTON/CANTON <b>Santa Ana</b>	RECINTO\VILLAGE <b>Poza Honda</b>
Nombre del sitio Site Name <b>Poza Honda</b>		Núm. del punto No of Peg <b>EST. P54</b>	Fecha monumentac. Date of Monument. <b>Diciembre/93</b>
Coordenadas/Coodinates (UTM) Norte North (m)   Este East (m)		Elevacion/Elevation (m)	
<b>9879655.32</b>		<b>595834.18</b>	
Foto del terreno/ Ground photo			
REF1= 14.32 m. REF2= 21.91 m.			
			
Chequeado por: Checked by:		Levantado por: Surveyed by: <b>Ing. Glenn Flores M.</b>	


**PROYECTO ESTUDIO DE DISEÑO DETALLADO DE LOS TRASVASES DE AGUA PARA LAS CUENCAS DE LOS RIOS CHONE-PORTOVIEJO**

**MONOGRAFIA DEL HITO DE CONTROL  
DESCRIPTION OF SURVEY POINT**

PROVINCIA/PROVINCE		CANTON/CANTON	RECINTO\VILLAGE
Manabí		Santa Ana	Poza Honda
Nombre del sitio Site Name Poza Honda		Núm. del punto No of Peg EST. P55	Fecha monumentac. Date of Monument. Diciembre/93
Coordenadas/Coodinates (UTM)		Elevacion/Elevation (m)	
Norte North (m)	Este East (m)		
9879645.46	595965.83	171.60	
Foto del terreno/ Ground photo			
REF1= 11.01 m. REF2= 17.36 m.			
			
Chequeado por: Checked by:		Levantado por: Surveyed by: Ing. Glenn Flores M.	


**PROYECTO ESTUDIO DE DISEÑO DETALLADO DE LOS TRASVASES DE AGUA PARA LAS CUENCAS DE LOS RIOS CHONE-PORTOVIEJO**

**MONOGRAFIA DEL HITO DE CONTROL  
DESCRIPTION OF SURVEY POINT**

PROVINCIA/PROVINCE		CANTON/CANTON	RECINTO\VILLAGE
Manabí		Santa Ana	Poza Honda
Nombre del sitio Site Name Poza Honda		Núm. del punto No of Peg EST. P56	Fecha monumentac. Date of Monument. Diciembre/93
—Coordenadas/Coodinates (UTM)		Elevacion/Elevation (m)	
Norte North (m)	Este East (m)		
9879660.06	596153.90	160.55	
Foto del terreno/ Ground photo			
REF1= 30.41 m. REF2= 37.35 m.			
			
Chequeado por: Checked by:		Levantado por: Surveyed by: Ing. Glenn Flores M.	


**PROYECTO ESTUDIO DE DISEÑO DETALLADO DE LOS TRASVASES DE  
AGUA PARA LAS CUENCAS DE LOS RIOS CHONE-PORTOVIEJO**

**MONOGRAFIA DEL HITO DE CONTROL  
DESCRIPTION OF SURVEY POINT**

PROVINCIA/PROVINCE		CANTON/CANTON	RECINTO\VILLAGE
Manabí		Santa Ana	Poza Honda
Nombre del sitio Site Name Poza Honda		Núm. del punto No of Peg EST. P57	Fecha monumentac. Date of Monument. Diciembre/93
—Coordenadas/Coodinates (UTM)		Elevacion/Elevation (m)	
Norte North (m)	Este East (m)		
9879751.77	596148.99	166.61	
Foto del terreno/ Ground photo			
REF1= 9.38 m. REF2= 17.77 m.			
			
Chequeado por: Checked by:		Levantado por: Surveyed by: Ing. Glenn Flores M.	


**PROYECTO ESTUDIO DE DISEÑO DETALLADO DE LOS TRASVASES DE AGUA PARA LAS CUENCAS DE LOS RIOS CHONE-PORTOVIEJO**

**MONOGRAFIA DEL HITO DE CONTROL  
DESCRIPTION OF SURVEY POINT**

PROVINCIA/PROVINCE		CANTON/CANTON	RECINTO/VILLAGE
Manabí		Santa Ana	Poza Honda
Nombre del sitio Site Name Poza Honda		Núm. del punto No of Peg EST. P58	Fecha monumentac. Date of Monument. Diciembre/93
—Coordenadas/Coodinates (UTM)		Elevacion/Elevation (m)	
Norte North (m)	Este East (m)		
9879769.08	596182.66	164.33	
Foto del terreno/ Ground photo			
REF1= 13.64 m. REF2= 20.29 m.			
			
Chequeado por: Checked by:		Levantado por: Surveyed by: Ing. Glenn Flores M.	


**PROYECTO ESTUDIO DE DISEÑO DETALLADO DE LOS TRASVASES DE  
AGUA PARA LAS CUENCAS DE LOS RIOS CHONE-PORTOVIEJO**

**MONOGRAFIA DEL HITO DE CONTROL  
DESCRIPTION OF SURVEY POINT**

PROVINCIA/PROVINCE <b>Manabí</b>		CANTON/CANTON <b>Santa Ana</b>	RECINTO\VILLAGE <b>Poza Honda</b>
Nombre del sitio Site Name <b>Poza Honda</b>		Núm. del punto No of Peg <b>EST. P59</b>	Fecha monumentac. Date of Monument. <b>Diciembre/93</b>
Coordenadas/Coodinates (UTM) Norte North (m)   Este East (m)		Elevacion/Elevation (m)	
<b>9879863.17</b>		<b>596220.15</b>	<b>167.80</b>
Foto del terreno/ Ground photo			
REF1= 12.19 m. REF2= 19.42 m.			
			
Chequeado por: Checked by:		Levantado por: Surveyed by: <b>Ing. Glenn Flores M.</b>	


**PROYECTO ESTUDIO DE DISEÑO DETALLADO DE LOS TRASVASES DE  
AGUA PARA LAS CUENCAS DE LOS RIOS CHONE-PORTOVIEJO**

**MONOGRAFIA DEL HITO DE CONTROL  
DESCRIPTION OF SURVEY POINT**

PROVINCIA/PROVINCE		CANTON/CANTON	RECINTO\VILLAGE
Manabí		Santa Ana	Poza Honda
Nombre del sitio Site Name Poza Honda		Núm. del punto No of Peg EST. P60	Fecha monumentac. Date of Monument. Diciembre/93
—Coordenadas/Coodinates (UTM)		Elevacion/Elevation (m)	
Norte North (m)	Este East (m)		
9879911.58	596253.50	164.73	
Foto del terreno/ Ground photo			
REF1= 14.25 m. REF2= 22.67 m.			
			
Chequeado por: Checked by:		Levantado por: Surveyed by: Ing. Glenn Flores M.	

**PROYECTO ESTUDIO DE DISEÑO DETALLADO DE LOS TRASVASES DE  
AGUA PARA LAS CUENCAS DE LOS RIOS CHONE-PORTOVIEJO**


**MONOGRAFIA DEL HITO DE CONTROL  
DESCRIPTION OF SURVEY POINT**

PROVINCIA/PROVINCE		CANTON/CANTON	RECINTO\VILLAGE
Manabí		Santa Ana	Poza Honda
Nombre del sitio Site Name Poza Honda		Núm. del punto No of Peg EST. P61	Fecha monumentac. Date of Monument. Diciembre/93
—Coordenadas/Coodinates (UTM)		Elevacion/Elevation (m)	
Norte North (m)	Este East (m)		
9879975.08	596264.89	167.73	
Foto del terreno/ Ground photo			
REF1= 15.70 m. REF2= 23.52 m.			
			
Chequeado por: Checked by:		Levantado por: Surveyed by: Ing. Glenn Flores M.	




**PROYECTO ESTUDIO DE DISEÑO DETALLADO DE LOS TRASVASES DE AGUA PARA LAS CUENCAS DE LOS RIOS CHONE-PORTOVIEJO**

**MONOGRAFIA DEL HITO DE CONTROL  
DESCRIPTION OF SURVEY POINT**

PROVINCIA/PROVINCE		CANTON/CANTON	RECINTO\VILLAGE
Manabí		Santa Ana	Poza Honda
Nombre del sitio Site Name Poza Honda		Núm. del punto No of Peg EST. P62	Fecha monumentac. Date of Monument. Diciembre/93
—Coordenadas/Coodinates (UTM)		Elevacion/Elevation	
Norte North (m)	Este East (m)	(m)	
9880039.28	596305.51	168.04	
Foto del terreno/ Ground photo			
REF1= 16.94 m. REF2= 22.84 m.			
			
Chequeado por: Checked by:		Levantado por: Surveyed by: Ing. Glenn Flores M.	


**PROYECTO ESTUDIO DE DISEÑO DETALLADO DE LOS TRASVASES DE AGUA PARA LAS CUENCAS DE LOS RIOS CHONE-PORTOVIEJO**

**MONOGRAFIA DEL HITO DE CONTROL  
DESCRIPTION OF SURVEY POINT**

PROVINCIA/PROVINCE <b>Manabí</b>		CANTON/CANTON <b>Santa Ana</b>	RECINTO\VILLAGE <b>Poza Honda</b>
Nombre del sitio Site Name <b>Poza Honda</b>		Núm. del punto No of Peg <b>EST. P63</b>	Fecha monumentac. Date of Monument. <b>Diciembre/93</b>
—Coordenadas/Coodinates (UTM) Norte North (m)   Este East (m)		Elevacion/Elevation (m)	
<b>9880109.26</b>		<b>596371.26</b>	
Elevacion/Elevation (m) <b>168.54</b>			
Foto del terreno/ Ground photo			
REF1= 20.33 m. REF2= 29.78 m.			
			
Chequeado por: Checked by:		Levantado por: Surveyed by: <b>Ing. Glenn Flores M.</b>	


**PROYECTO ESTUDIO DE DISEÑO DETALLADO DE LOS TRASVASES DE AGUA PARA LAS CUENCAS DE LOS RIOS CHONE-PORTOVIEJO**

**MONOGRAFIA DEL HITO DE CONTROL  
DESCRIPTION OF SURVEY POINT**

PROVINCIA/PROVINCE		CANTON/CANTON	RECINTO\VILLAGE
Manabí		Santa Ana	Poza Honda
Nombre del sitio Site Name Poza Honda		Núm. del punto No of Peg EST. P64	Fecha monumentac. Date of Monument. Diciembre/93
Coordenadas/Coordinates (UTM)		Elevacion/Elevation (m)	
Norte North (m)	Este East (m)		
9880167.66	596437.11	177.34	
Foto del terreno/ Ground photo			
REF1= 11.20 m. REF2= 16.95 m.			
			
Chequeado por: Checked by:		Levantado por: Surveyed by: Ing. Glenn Flores M.	


**PROYECTO ESTUDIO DE DISEÑO DETALLADO DE LOS TRASVASES DE AGUA PARA LAS CUENCAS DE LOS RIOS CHONE-PORTOVIEJO**

**MONOGRAFIA DEL HITO DE CONTROL  
DESCRIPTION OF SURVEY POINT**

PROVINCIA/PROVINCE		CANTON/CANTON	RECINTO\VILLAGE
Manabí		Santa Ana	Poza Honda
Nombre del sitio Site Name Poza Honda		Núm. del punto No of Peg EST. P65	Fecha monumentac. Date of Monument. Diciembre/93
—Coordenadas/Coodinates (UTM)		Elevacion/Elevation (m)	
Norte North (m)	Este East (m)		
9880057.17	596620.77	182.05	
Foto del terreno/ Ground photo			
REF1= 45.37 m. REF2= 55.82 m.			
			
Chequeado por: Checked by:		Levantado por: Surveyed by: Ing. Glenn Flores M.	


**PROYECTO ESTUDIO DE DISEÑO DETALLADO DE LOS TRASVASES DE AGUA PARA LAS CUENCAS DE LOS RIOS CHONE-PORTOVIEJO**

**MONOGRAFIA DEL HITO DE CONTROL  
DESCRIPTION OF SURVEY POINT**

PROVINCIA/PROVINCE		CANTON/CANTON	RECINTO\VILLAGE
Manabí		Santa Ana	Poza Honda
Nombre del sitio Site Name Poza Honda		Núm. del punto No of Peg EST. P66	Fecha monumentac. Date of Monument. Diciembre/93
—Coordenadas/Coodinates (UTM)		Elevacion/Elevation (m)	
Norte North (m)	Este East (m)		
9880041.68	596743.19	192.42	
Foto del terreno/ Ground photo			
REF1= 16.06 m. REF2= 24.90 m.			
			
Chequeado por: Checked by:		Levantado por: Surveyed by: Ing. Glenn Flores M.	


**PROYECTO ESTUDIO DE DISEÑO DETALLADO DE LOS TRASVASES DE  
AGUA PARA LAS CUENCAS DE LOS RIOS CHONE-PORTOVIEJO**

**MONOGRAFIA DEL HITO DE CONTROL  
DESCRIPTION OF SURVEY POINT**

PROVINCIA/PROVINCE		CANTON/CANTON	RECINTO/VILLAGE
Manabí		Santa Ana	Poza Honda
Nombre del sitio Site Name Poza Honda		Núm. del punto No of Peg EST. P67	Fecha monumentac. Date of Monument. Diciembre/93
Coordenadas/Coodinates (UTM)		Elevacion/Elevation (m)	
Norte North (m)	Este East (m)		
9880006.49	596909.91	212.08	
Foto del terreno/ Ground photo			
REF1= 17.34 m. REF2= 26.09 m.			
			
Chequeado por: Checked by:		Levantado por: Surveyed by: Ing. Glenn Flores M.	


**PROYECTO ESTUDIO DE DISEÑO DETALLADO DE LOS TRASVASES DE AGUA PARA LAS CUENCAS DE LOS RIOS CHONE-PORTOVIEJO**

**MONOGRAFIA DEL HITO DE CONTROL  
DESCRIPTION OF SURVEY POINT**

PROVINCIA/PROVINCE		CANTON/CANTON	RECINTO\VILLAGE
Manabí		Santa Ana	Poza Honda
Nombre del sitio Site Name Poza Honda		Núm. del punto No of Peg EST. P68	Fecha monumentac. Date of Monument. Diciembre/93
Coordenadas/Coodinates (UTM)		Elevacion/Elevation (m)	
Norte North (m)	Este East (m)		
9880069.96	597018.12	209.26	
Foto del terreno/ Ground photo			
REF1= 14.49 m. REF2= 22.39 m.			
			
Chequeado por: Checked by:		Levantado por: Surveyed by: Ing. Glenn Flores M.	

PROYECTO ESTUDIO DE DISEÑO DETALLADO DE LOS TRASVASES DE  
 AGUA PARA LAS CUENCAS DE LOS RIOS CHONE-PORTOVIEJO


MONOGRAFIA DEL HITO DE CONTROL  
 DESCRIPTION OF SURVEY POINT

PROVINCIA/PROVINCE		CANTON/CANTON	RECINTO\VILLAGE
Manabí		Santa Ana	Poza Honda
Nombre del sitio Site Name Poza Honda		Núm. del punto No of Peg EST. P69	Fecha monumentac. Date of Monument. Diciembre/93
—Coordenadas/Coodinates (UTM)		Elevacion/Elevation (m)	
Norte North (m)	Este East (m)		
9880040.06	597151.73	207.79	
Foto del terreno/ Ground photo			
REF1= 16.43 m. REF2= 27.33 m.			
			
Chequeado por: Checked by:		Levantado por: Surveyed by: Ing. Glenn Flores M.	




**PROYECTO ESTUDIO DE DISEÑO DETALLADO DE LOS TRASVASES DE AGUA PARA LAS CUENCAS DE LOS RIOS CHONE-PORTOVIEJO**

**MONOGRAFIA DEL HITO DE CONTROL  
DESCRIPTION OF SURVEY POINT**

PROVINCIA/PROVINCE		CANTON/CANTON	RECINTO\VILLAGE
Manabí		Santa Ana	Poza Honda
Nombre del sitio Site Name Poza Honda		Núm. del punto No of Peg EST. P70	Fecha monumentac. Date of Monument. Diciembre/93
—Coordenadas/Coodinates (UTM)		Elevacion/Elevation	
Norte North (m)	Este East (m)	(m)	
9880074.40	597214.32	202.08	
Foto del terreno/ Ground photo			
REF1= 11.21 m. REF2= 20.61 m.			
			
Chequeado por: Checked by:		Levantado por: Surveyed by: Ing. Glenn Flores M.	


PROYECTO ESTUDIO DE DISEÑO DETALLADO DE LOS TRASVASES DE AGUA PARA LAS CUENCAS DE LOS RIOS CHONE-PORTOVIEJO

**MONOGRAFIA DEL HITO DE CONTROL  
DESCRIPTION OF SURVEY POINT**

PROVINCIA/PROVINCE <b>Manabí</b>		CANTON/CANTON <b>Santa Ana</b>	RECINTO\VILLAGE <b>Poza Honda</b>
Nombre del sitio Site Name <b>Poza Honda</b>		Núm. del punto No of Peg <b>EST. P71</b>	Fecha monumentac. Date of Monument. <b>Diciembre/93</b>
—Coordenadas/Coodinates (UTM) Norte North (m)		Este East (m)	Elevacion/Elevation (m)
<b>9880178.31</b>		<b>597298.53</b>	<b>198.80</b>
Foto del terreno/ Ground photo			
REF1= 14.88 m. REF2= 20.40 m.			
			
Chequeado por: Checked by:		Levantado por: Surveyed by: <b>Ing. Glenn Flores M.</b>	


**PROYECTO ESTUDIO DE DISEÑO DETALLADO DE LOS TRASVASES DE AGUA PARA LAS CUENCAS DE LOS RIOS CHONE-PORTOVIEJO**

**MONOGRAFIA DEL HITO DE CONTROL  
DESCRIPTION OF SURVEY POINT**

PROVINCIA/PROVINCE		CANTON/CANTON	RECINTO\VILLAGE
Manabí		Santa Ana	Poza Honda
Nombre del sitio Site Name Poza Honda		Núm. del punto No of Peg EST. P72	Fecha monumentac. Date of Monument. Diciembre/93
Coordenadas/Coodinates (UTM)		Elevacion/Elevation (m)	
Norte North (m)	Este East (m)		
9880245.48	597311.42	199.84	
Foto del terreno/ Ground photo			
REF1= 8.88 m. REF2= 15.29 m.			
			
Chequeado por: Checked by:		Levantado por: Surveyed by: Ing. Glenn Flores M.	


**PROYECTO ESTUDIO DE DISEÑO DETALLADO DE LOS TRASVASES DE AGUA PARA LAS CUENCAS DE LOS RIOS CHONE-PORTOVIEJO**

**MONOGRAFIA DEL HITO DE CONTROL  
DESCRIPTION OF SURVEY POINT**

PROVINCIA/PROVINCE		CANTON/CANTON	RECINTO\VILLAGE
Manabí		Santa Ana	Poza Honda
Nombre del sitio Site Name Poza Honda		Núm. del punto No of Peg EST. P73	Fecha monumentac. Date of Monument. Diciembre/93
Coordenadas/Coodinates (UTM)		Elevacion/Elevation (m)	
Norte North (m)	Este East (m)		
9880226.29	597357.49	192.07	
Foto del terreno/ Ground photo			
REF1= 15.19 m. REF2= 22.23 m.			
Chequeado por: Checked by:		Levantado por: Surveyed by: Ing. Glenn Flores M.	


**PROYECTO ESTUDIO DE DISEÑO DETALLADO DE LOS TRASVASES DE AGUA PARA LAS CUENCAS DE LOS RIOS CHONE-PORTOVIEJO**

**MONOGRAFIA DEL HITO DE CONTROL  
DESCRIPTION OF SURVEY POINT**

PROVINCIA/PROVINCE		CANTON/CANTON	RECINTO\VILLAGE
Manabí		Santa Ana	Poza Honda
Nombre del sitio Site Name Poza Honda		Núm. del punto No of Peg EST. P76	Fecha monumentac. Date of Monument. Diciembre/93
Coordenadas/Coordinates (UTM)		Elevacion/Elevation (m)	
Norte North (m)	Este East (m)		
9880055.73	597753.73	155.12	
Foto del terreno/ Ground photo			
REF1= 14.30 m. REF2= 23.99 m.			
			
Chequeado por: Checked by:		Levantado por: Surveyed by: Ing. Glenn Flores M.	


**PROYECTO ESTUDIO DE DISEÑO DETALLADO DE LOS TRASVASES DE AGUA PARA LAS CUENCAS DE LOS RIOS CHONE-PORTOVIEJO**

**MONOGRAFIA DEL HITO DE CONTROL  
DESCRIPTION OF SURVEY POINT**

PROVINCIA/PROVINCE <b>Manabí</b>		CANTON/CANTON <b>Santa Ana</b>	RECINTO\VILLAGE <b>Poza Honda</b>
Nombre del sitio Site Name <b>Poza Honda</b>		Núm. del punto No of Peg <b>EST. P78</b>	Fecha monumentac. Date of Monument. <b>Diciembre/93</b>
Coordenadas/Coordinates (UTM) Norte North (m)   Este East (m)		Elevacion/Elevation (m)	
<b>9879934.61</b>		<b>598156.63</b>	
Elevacion/Elevation (m) <b>165.14</b>			
Foto del terreno/ Ground photo			
REF1= 17.87 m. REF2= 28.11 m.			
			
Chequeado por: Checked by:		Levantado por: Surveyed by: <b>Ing. Glenn Flores M.</b>	


**PROYECTO ESTUDIO DE DISEÑO DETALLADO DE LOS TRASVASES DE AGUA PARA LAS CUENCAS DE LOS RIOS CHONE-PORTOVIEJO**

**MONOGRAFIA DEL HITO DE CONTROL  
DESCRIPTION OF SURVEY POINT**

PROVINCIA/PROVINCE		CANTON/CANTON	RECINTO\VILLAGE
Manabí		Santa Ana	Poza Honda
Nombre del sitio Site Name Poza Honda		Núm. del punto No of Peg EST. P79	Fecha monumentac. Date of Monument. Diciembre/93
Coordenadas/Coodinates (UTM)		Elevacion/Elevation (m)	
Norte North (m)	Este East (m)		
9879844.32	598199.17	182.14	
Foto del terreno/ Ground photo			
REF1= 12.12 m. REF2= 30.79 m.			
			
Chequeado por: Checked by:		Levantado por: Surveyed by: Ing. Glenn Flores M.	

**PROYECTO ESTUDIO DE DISEÑO DETALLADO DE LOS TRASVASES DE AGUA PARA LAS CUENCAS DE LOS RIOS CHONE-PORTOVIEJO**


**MONOGRAFIA DEL HITO DE CONTROL  
DESCRIPTION OF SURVEY POINT**

<b>PROVINCIA/PROVINCE</b> <b>Manabí</b>		<b>CANTON/CANTON</b> <b>Santa Ana</b>	<b>RECINTO/VILLAGE</b> <b>Poza Honda</b>
<b>Nombre del sitio</b> <b>Site Name</b> <b>Poza Honda</b>		<b>Núm. del punto</b> <b>No of Peg</b> <b>EST. P80</b>	<b>Fecha monumentac.</b> <b>Date of Monument.</b> <b>Diciembre/93</b>
<b>Coordenadas/Coodinates (UTM)</b> <b>Norte North (m)</b>		<b>Este East (m)</b>	<b>Elevacion/Elevation (m)</b>
<b>9879739.69</b>		<b>598223.37</b>	<b>184.68</b>
<b>Foto del terreno/ Ground photo</b>			
REF1= 11.87 m. REF2= 17.66 m.			
			
<b>Chequeado por:</b> <b>Checked by:</b>		<b>Levantado por:</b> <b>Surveyed by:</b> <b>Ing. Glenn Flores M.</b>	




**PROYECTO ESTUDIO DE DISEÑO DETALLADO DE LOS TRASVASES DE  
AGUA PARA LAS CUENCAS DE LOS RIOS CHONE-PORTOVIEJO**

**MONOGRAFIA DEL HITO DE CONTROL  
DESCRIPTION OF SURVEY POINT**

PROVINCIA/PROVINCE		CANTON/CANTON	RECINTO/VILLAGE
Manabí		Santa Ana	Poza Honda
Nombre del sitio Site Name Poza Honda		Núm. del punto No of Peg EST. P81	Fecha monumentac. Date of Monument. Diciembre/93
Coordenadas/Coodinates (UTM)		Elevacion/Elevation (m)	
Norte North (m)	Este East (m)		
9879656.07	598196.19	181.72	
Foto del terreno/ Ground photo			
REF1= 11.43 m. REF2= 22.23 m.			
			
Chequeado por: Checked by:		Levantado por: Surveyed by: Ing. Glenn Flores M.	


**PROYECTO ESTUDIO DE DISEÑO DETALLADO DE LOS TRASVASES DE AGUA PARA LAS CUENCAS DE LOS RIOS CHONE-PORTOVIEJO**

**MONOGRAFIA DEL HITO DE CONTROL  
DESCRIPTION OF SURVEY POINT**

PROVINCIA/PROVINCE		CANTON/CANTON	RECINTO\VILLAGE
Manabí		Santa Ana	Poza Honda
Nombre del sitio Site Name Poza Honda		Núm. del punto No of Peg EST. P82	Fecha monumentac. Date of Monument. Diciembre/93
Coordenadas/Coordinates (UTM)		Elevacion/Elevation (m)	
Norte North (m)	Este East (m)		
9879590.98	598176.20	176.58	
Foto del terreno/ Ground photo			
REF1= 21.88 m. REF2= 28.66 m.			
			
Chequeado por: Checked by:		Levantado por: Surveyed by: Ing. Glenn Flores M.	


**PROYECTO ESTUDIO DE DISEÑO DETALLADO DE LOS TRASVASES DE AGUA PARA LAS CUENCAS DE LOS RIOS CHONE-PORTOVIEJO**

**MONOGRAFIA DEL HITO DE CONTROL  
DESCRIPTION OF SURVEY POINT**

PROVINCIA/PROVINCE		CANTON/CANTON	RECINTO\VILLAGE
Manabí		Santa Ana	Poza Honda
Nombre del sitio Site Name Poza Honda		Núm. del punto No of Peg EST. P83	Fecha monumentac. Date of Monument. Diciembre/93
—Coordenadas/Coodinates (UTM)		Elevacion/Elevation	
Norte North (m)	Este East (m)	(m)	
9879573.68	598114.92	178.59	
Foto del terreno/ Ground photo			
REF1= REF2= 16.91 m.			
			
Chequeado por: Checked by:		Levantado por: Surveyed by: Ing. Glenn Flores M.	


PROYECTO ESTUDIO DE DISEÑO DETALLADO DE LOS TRASVASES DE  
 AGUA PARA LAS CUENCAS DE LOS RIOS CHONE-PORTOVIEJO

**MONOGRAFIA DEL HITO DE CONTROL  
 DESCRIPTION OF SURVEY POINT**

PROVINCIA/PROVINCE		CANTON/CANTON	RECINTO\VILLAGE
Manabí		Santa Ana	Poza Honda
Nombre del sitio Site Name Poza Honda		Núm. del punto No of Peg EST. P84	Fecha monumentac. Date of Monument. Diciembre/93
—Coordenadas/Coodinates (UTM)		Elevacion/Elevation (m)	
Norte North (m)	Este East (m)		
9879547.41	598001.26	171.20	
Foto del terreno/ Ground photo			
REF1= 13.87 m. REF2= 21.99 m.			
			
Chequeado por: Checked by:		Levantado por: Surveyed by: Ing. Glenn Flores M.	


**PROYECTO ESTUDIO DE DISEÑO DETALLADO DE LOS TRASVASES DE AGUA PARA LAS CUENCAS DE LOS RIOS CHONE-PORTOVIEJO**

**MONOGRAFIA DEL HITO DE CONTROL  
DESCRIPTION OF SURVEY POINT**

PROVINCIA/PROVINCE		CANTON/CANTON	RECINTO\VILLAGE
Manabí		Santa Ana	Poza Honda
Nombre del sitio Site Name Poza Honda		Núm. del punto No of Peg EST. P85	Fecha monumentac. Date of Monument. Diciembre/93
Coordenadas/Coodinates (UTM)		Elevacion/Elevation (m)	
Norte North (m)	Este East (m)		
9879487.96	597889.19	159.20	
Foto del terreno/ Ground photo			
REF1= 10.88 m. REF2= 19.17 m.			
			
Chequeado por: Checked by:		Levantado por: Surveyed by: Ing. Glenn Flores M.	


**PROYECTO ESTUDIO DE DISEÑO DETALLADO DE LOS TRASVASES DE AGUA PARA LAS CUENCAS DE LOS RIOS CHONE-PORTOVIEJO**

**MONOGRAFIA DEL HITO DE CONTROL  
DESCRIPTION OF SURVEY POINT**

PROVINCIA/PROVINCE <b>Manabí</b>		CANTON/CANTON <b>Santa Ana</b>	RECINTO\VILLAGE <b>Poza Honda</b>
Nombre del sitio Site Name <b>Poza Honda</b>		Núm. del punto No of Peg <b>EST. P86</b>	Fecha monumentac. Date of Monument. <b>Diciembre/93</b>
—Coordenadas/Coodinates (UTM) Norte North (m)		Este East (m)	Elevacion/Elevation (m)
<b>9879399.89</b>		<b>597761.83</b>	<b>138.36</b>
Foto del terreno/ Ground photo			
REF1= 9.71 m. REF2= 16.04 m.			
			
Chequeado por: Checked by:		Levantado por: Surveyed by: <b>Ing. Glenn Flores M.</b>	


**PROYECTO ESTUDIO DE DISEÑO DETALLADO DE LOS TRASVASES DE AGUA PARA LAS CUENCAS DE LOS RIOS CHONE-PORTOVIEJO**

**MONOGRAFIA DEL HITO DE CONTROL  
DESCRIPTION OF SURVEY POINT**

PROVINCIA/PROVINCE		CANTON/CANTON	RECINTO\VILLAGE
Manabí		Santa Ana	Poza Honda
Nombre del sitio Site Name Poza Honda		Núm. del punto No of Peg EST. P89	Fecha monumentac. Date of Monument. Diciembre/93
Coordenadas/Coodinates (UTM)		Elevacion/Elevation (m)	
Norte North (m)	Este East (m)		
9879207.04	597645.20	148.90	
Foto del terreno/ Ground photo			
REF1= 4.95 m.			
			
Chequeado por: Checked by:		Levantado por: Surveyed by: Ing. Glenn Flores M.	

**PROYECTO ESTUDIO DE DISEÑO DETALLADO DE LOS TRASVASES DE AGUA PARA LAS CUENCAS DE LOS RIOS CHONE-PORTOVIEJO**

**MONOGRAFIA DEL HITO DE CONTROL  
DESCRIPTION OF SURVEY POINT**

PROVINCIA/PROVINCE		CANTON/CANTON	RECINTO/VILLAGE
Manabí		Santa Ana	Poza Honda
Nombre del sitio Site Name Poza Honda		Núm. del punto No of Peg GPS 42	Fecha monumentac. Date of Monument. Diciembre/93
Coordenadas/Coodinates (UTM)		Elevacion/Elevation (m)	
Norte North (m)	Este East (m)		
9879200.54	597641.55	148.73	
Foto del terreno/ Ground photo			
EST P89= 7.48 m.			
			
Chequeado por: Checked by:		Levantado por: Surveyed by: Ing. Glenn Flores M.	











JICA