




**PROYECTO ESTUDIO DE DISEÑO DETALLADO DE LOS TRASVASES DE
 AGUA PARA LAS CUENCAS DE LOS RIOS CHONE-PORTOVIEJO
 MONOGRAFIA DEL HITO DE CONTROL
 DESCRIPTION OF SURVEY POINT**

PROVINCIA/PROVINCE		CANTON/CANTON	RECINTO/VILLAGE
Manabí		Bolivar	Santiago
Nombre del sitio Site Name		Núm. del punto No of Peg EST. 17+025.780	Fecha monumentac. Date of Monument. Enero/1994
—Coordenadas/Coodinates (UTM)		Elevacion/Elevation (m)	
Norte North (m)	Este East (m)		
623970.80	9894341.53	272.04	
Foto del terreno/ Ground photo			
			
Chequeado por: Checked by:		Levantado por: Surveyed by: Ing. Glenn Flores M.	


**PROYECTO ESTUDIO DE DISEÑO DETALLADO DE LOS TRASVASES DE
 AGUA PARA LAS CUENCAS DE LOS RIOS CHONE-PORTOVIEJO
 MONOGRAFIA DEL HITO DE CONTROL
 DESCRIPTION OF SURVEY POINT**

PROVINCIA/PROVINCE Manabí		CANTON/CANTON Bolivar	RECINTO\VILLAGE Santiago
Nombre del sitio Site Name		Núm. del punto No of Peg EST. 17+452.838	Fecha monumentac. Date of Monument. Enero/1994
—Coordenadas/Coodinates (UTM) Norte North (m) Este East (m)		Elevacion/Elevation (m)	
624356.42		9894524.66	
Foto del terreno/ Ground photo			
			
Chequeado por: Checked by:		Levantado por: Surveyed by: Ing. Glenn Flores M.	


**PROYECTO ESTUDIO DE DISEÑO DETALLADO DE LOS TRASVASES DE
 AGUA PARA LAS CUENCAS DE LOS RIOS CHONE-PORTOVIEJO
 MONOGRAFIA DEL HITO DE CONTROL
 DESCRIPTION OF SURVEY POINT**

PROVINCIA/PROVINCE		CANTON/CANTON	RECINTO/VILLAGE
Manabí		Bolivar	Santiago
Nombre del sitio Site Name		Núm. del punto No of Peg EST. 18+091.569	Fecha monumentac. Date of Monument. Enero/1994
—Coordenadas/Coodinates (UTM)		Elevacion/Elevation (m)	
Norte North (m)	Este East (m)		
624979.05	9894666.01	199.44	
Foto del terreno/ Ground photo			
			
Chequeado por: Checked by:		Levantado por: Surveyed by: Ing. Glenn Flores M.	


**PROYECTO ESTUDIO DE DISEÑO DETALLADO DE LOS TRASVASES DE
 AGUA PARA LAS CUENCAS DE LOS RIOS CHONE-PORTOVIEJO
 MONOGRAFIA DEL HITO DE CONTROL
 DESCRIPTION OF SURVEY POINT**

PROVINCIA/PROVINCE Manabí		CANTON/CANTON Pichincha	RECINTO\VILLAGE Cañales
Nombre del sitio Site Name		Núm. del punto No of Peg EST. 18+370.211	Fecha monumentac. Date of Monument. Enero/1994
—Coordenadas/Coodinates (UTM) Norte North (m) Este East (m)		Elevacion/Elevation (m)	
625250.67		9894727.68	
Foto del terreno/ Ground photo			
			
Chequeado por: Checked by:		Levantado por: Surveyed by: Ing. Glenn Flores M.	


**PROYECTO ESTUDIO DE DISEÑO DETALLADO DE LOS TRASVASES DE
 AGUA PARA LAS CUENCAS DE LOS RIOS CHONE-PORTOVIEJO
 MONOGRAFIA DEL HITO DE CONTROL
 DESCRIPTION OF SURVEY POINT**

PROVINCIA/PROVINCE Manabí		CANTON/CANTON Pichincha	RECINTO\VILLAGE Cañales
Nombre del sitio Site Name		Núm. del punto No of Peg EST. 18+601.822	Fecha monumentac. Date of Monument. Enero/1994
—Coordenadas/Coordinates (UTM) Norte North (m) Este East (m)		Elevacion/Elevation (m)	
625476.44		9894778.94	
Foto del terreno/ Ground photo			
			
Chequeado por: Checked by:		Levantado por: Surveyed by: Ing. Glenn Flores M.	


**PROYECTO ESTUDIO DE DISEÑO DETALLADO DE LOS TRASVASES DE
 AGUA PARA LAS CUENCAS DE LOS RIOS CHONE-PORTOVIEJO
 MONOGRAFIA DEL HITO DE CONTROL.
 DESCRIPTION OF SURVEY POINT**

PROVINCIA/PROVINCE		CANTON/CANTON	RECINTO\VILLAGE
Manabí		Pichincha	Cañales
Nombre del sitio Site Name		Núm. del punto No of Peg EST. 19+162.339	Fecha monumentac. Date of Monument. Enero/1994
—Coordenadas/Coodinates (UTM)		Elevacion/Elevation (m)	
Norte North (m)	Este East (m)		
626022.83	9894902.99	119.69	
Foto del terreno/ Ground photo			
			
Chequeado por: Checked by:		Levantado por: Surveyed by: Ing. Glenn Flores M.	


**PROYECTO ESTUDIO DE DISEÑO DETALLADO DE LOS TRASVASES DE
 AGUA PARA LAS CUENCAS DE LOS RIOS CHONE-PORTOVIEJO
 MONOGRAFIA DEL HITO DE CONTROL
 DESCRIPTION OF SURVEY POINT**

PROVINCIA/PROVINCE		CANTON/CANTON	RECINTO/VILLAGE
Manabí		Pichincha	Cañales
Nombre del sitio Site Name		Núm. del punto No of Peg EST. 19+623.686	Fecha monumentac. Date of Monument. Enero/1994
Coordenadas/Coordinates (UTM) Norte North (m)		Este East (m)	Elevacion/Elevation (m)
626472.54		9895005.09	118.63
Foto del terreno/ Ground photo			
			
Chequeado por: Checked by:		Levantado por: Surveyed by: Ing. Glenn Flores M.	


**PROYECTO ESTUDIO DE DISEÑO DETALLADO DE LOS TRASVASES DE
 AGUA PARA LAS CUENCAS DE LOS RIOS CHONE-PORTOVIEJO
 MONOGRAFIA DEL HITO DE CONTROL
 DESCRIPTION OF SURVEY POINT**

PROVINCIA/PROVINCE		CANTON/CANTON	RECINTO\VILLAGE
Manabí		Pichincha	Cañales
Nombre del sitio Site Name		Núm. del punto No of Peg EST. 20+083.206	Fecha monumentac. Date of Monument. Enero/1994
Coordenadas/Coodinates (UTM)		Elevacion/Elevation (m)	
Norte North (m)	Este East (m)		
626920.48	9895106.78	178.65	
Foto del terreno/ Ground photo			
			
Chequeado por: Checked by:		Levantado por: Surveyed by: Ing. Glenn Flores M.	


**PROYECTO ESTUDIO DE DISEÑO DETALLADO DE LOS TRASVASES DE
 AGUA PARA LAS CUENCAS DE LOS RIOS CHONE-PORTOVIEJO
 MONOGRAFIA DEL HITO DE CONTROL
 DESCRIPTION OF SURVEY POINT**

PROVINCIA/PROVINCE		CANTON/CANTON	RECINTO\VILLAGE
Manabí		Pichincha	Cañales
Nombre del sitio Site Name		Núm. del punto No of Peg EST. 20+206.686	Fecha monumentac. Date of Monument. Enero/1994
Coordenadas/Coordinates (UTM)		Elevacion/Elevation (m)	
Norte North (m)	Este East (m)		
627040.85	9895134.10	188.10	
Foto del terreno/ Ground photo			
			
Chequeado por: Checked by:		Levantado por: Surveyed by: Ing. Glenn Flores M.	


**PROYECTO ESTUDIO DE DISEÑO DETALLADO DE LOS TRASVASES DE
 AGUA PARA LAS CUENCAS DE LOS RIOS CHONE-PORTOVIEJO
 MONOGRAFIA DEL HITO DE CONTROL
 DESCRIPTION OF SURVEY POINT**

PROVINCIA/PROVINCE		CANTON/CANTON	RECINTO\VILLAGE
Manabí		Pichincha	Cañales
Nombre del sitio Site Name		Núm. del punto No of Peg EST. 20+380.994	Fecha monumentac. Date of Monument. Enero/1994
Coordenadas/Coodinates (UTM)		Elevacion/Elevation (m)	
Norte North (m)	Este East (m)		
627210.77	9895172.67	187.18	
Foto del terreno/ Ground photo			
			
Chequeado por: Checked by:		Levantado por: Surveyed by: Ing. Glenn Flores M.	


**PROYECTO ESTUDIO DE DISEÑO DETALLADO DE LOS TRASVASES DE
 AGUA PARA LAS CUENCAS DE LOS RIOS CHONE-PORTOVIEJO
 MONOGRAFIA DEL HITO DE CONTROL
 DESCRIPTION OF SURVEY POINT**

PROVINCIA/PROVINCE		CANTON/CANTON	RECINTO/VILLAGE
Manabí		Pichincha	Cañales
Nombre del sitio Site Name		Núm. del punto No of Peg EST. 20+409.489	Fecha monumentac. Date of Monument. Enero/1994
Coordenadas/Coordinates (UTM)		Elevacion/Elevation (m)	
Norte North (m)	Este East (m)		
627238.54	9895178.98	182.49	
Foto del terreno/ Ground photo			
			
Chequeado por: Checked by:		Levantado por: Surveyed by: Ing. Glenn Flores M.	


**PROYECTO ESTUDIO DE DISEÑO DETALLADO DE LOS TRASVASES DE
 AGUA PARA LAS CUENCAS DE LOS RIOS CHONE-PORTOVIEJO
 MONOGRAFIA DEL HITO DE CONTROL
 DESCRIPTION OF SURVEY POINT**

PROVINCIA/PROVINCE		CANTON/CANTON	RECINTO\VILLAGE
Manabí		Pichincha	Cañales
Nombre del sitio Site Name		Núm. del punto No of Peg EST. 20+491.663	Fecha monumentac. Date of Monument. Enero/1994
—Coordenadas/Coodinates (UTM)		Elevacion/Elevation (m)	
Norte North (m)	Este East (m)		
627318.64	9895197.17	144.05	
Foto del terreno/ Ground photo			
			
Chequeado por: Checked by:		Levantado por: Surveyed by: Ing. Glenn Flores M.	


**PROYECTO ESTUDIO DE DISEÑO DETALLADO DE LOS TRASVASES DE
 AGUA PARA LAS CUENCAS DE LOS RIOS CHONE-PORTOVIEJO
 MONOGRAFIA DEL HITO DE CONTROL
 DESCRIPTION OF SURVEY POINT**

PROVINCIA/PROVINCE		CANTON/CANTON	RECINTO\VILLAGE
Manabí		Pichincha	Cañales
Nombre del sitio Site Name		Núm. del punto No of Peg EST. 20+645.287	Fecha monumentac. Date of Monument. Enero/1994
Coordenadas/Coodinates (UTM)		Elevacion/Elevation (m)	
Norte North (m)	Este East (m)		
627468.40	9895231.16	137.86	
Foto del terreno/ Ground photo			
			
Chequeado por: Checked by:		Levantado por: Surveyed by: Ing. Glenn Flores M.	


**PROYECTO ESTUDIO DE DISEÑO DETALLADO DE LOS TRASVASES DE
 AGUA PARA LAS CUENCAS DE LOS RIOS CHONE-PORTOVIEJO
 MONOGRAFIA DEL HITO DE CONTROL
 DESCRIPTION OF SURVEY POINT**

PROVINCIA/PROVINCE		CANTON/CANTON	RECINTO\VILLAGE
Manabí		Pichincha	Cañales
Nombre del sitio Site Name		Núm. del punto No of Peg EST. 20+977.938	Fecha monumentac. Date of Monument. Enero/1994
—Coordenadas/Coodinates (UTM)		Elevacion/Elevation (m)	
Norte North (m)	Este East (m)		
627792.66	9895304.80	125.33	
Foto del terreno/ Ground photo			
			
Chequeado por: Checked by:		Levantado por: Surveyed by: Ing. Glenn Flores M.	


**PROYECTO ESTUDIO DE DISEÑO DETALLADO DE LOS TRASVASES DE
 AGUA PARA LAS CUENCAS DE LOS RIOS CHONE-PORTOVIEJO
 MONOGRAFIA DEL HITO DE CONTROL
 DESCRIPTION OF SURVEY POINT**

PROVINCIA/PROVINCE Manabí		CANTON/CANTON Pichinch	RECINTO/VILLAGE Cañales
Nombre del sitio Site Name		Núm. del punto No of Peg EST. 21+515.685	Fecha monumentac. Date of Monument. Enero/1994
Coordenadas/Coodinates (UTM) Norte North (m)		Este East (m)	Elevacion/Elevation (m)
628316.85		9895423.81	122.31
Foto del terreno/ Ground photo			
			
Chequeado por: Checked by:		Levantado por: Surveyed by: Ing. Glenn Flores M.	


**PROYECTO ESTUDIO DE DISEÑO DETALLADO DE LOS TRASVASES DE
 AGUA PARA LAS CUENCAS DE LOS RIOS CHONE-PORTOVIEJO
 MONOGRAFIA DEL HITO DE CONTROL
 DESCRIPTION OF SURVEY POINT**

PROVINCIA/PROVINCE		CANTON/CANTON	RECINTO/VILLAGE
Manabí		Pichincha	Cañales
Nombre del sitio Site Name		Núm. del punto No of Peg EST. 21+721.773	Fecha monumentac. Date of Monument. Enero/1994
Coordenadas/Coordinates (UTM)		Elevacion/Elevation (m)	
Norte North (m)	Este East (m)		
628517.74	9895469.42	127.30	
Foto del terreno/ Ground photo			
			
Chequeado por: Checked by:		Levantado por: Surveyed by: Ing. Glenn Flores M.	


**PROYECTO ESTUDIO DE DISEÑO DETALLADO DE LOS TRASVASES DE
 AGUA PARA LAS CUENCAS DE LOS RIOS CHONE-PORTOVIEJO
 MONOGRAFIA DEL HITO DE CONTROL
 DESCRIPTION OF SURVEY POINT**

PROVINCIA/PROVINCE Manabí		CANTON/CANTON Pichincha	RECINTO\VILLAGE Cañales
Nombre del sitio Site Name		Núm. del punto No of Peg EST. 21+997.356	Fecha monumentac. Date of Monument. Enero/1994
Coordenadas/Coodinates (UTM) Norte North (m) Este East (m)		Elevacion/Elevation (m)	
628786.38		9895530.40	
Foto del terreno/ Ground photo			
			
Chequeado por: Checked by:		Levantado por: Surveyed by: Ing. Glenn Flores M.	


**PROYECTO ESTUDIO DE DISEÑO DETALLADO DE LOS TRASVASES DE
 AGUA PARA LAS CUENCAS DE LOS RIOS CHONE-PORTOVIEJO
 MONOGRAFIA DEL HITO DE CONTROL
 DESCRIPTION OF SURVEY POINT**

PROVINCIA/PROVINCE		CANTON/CANTON	RECINTO/VILLAGE
Manabí		Pichincha	Santa Rosa
Nombre del sitio Site Name		Núm. del punto No of Peg EST. 22+095.081	Fecha monumentac. Date of Monument. Enero/1994
Coordenadas/Coordinates (UTM)		Elevacion/Elevation (m)	
Norte North (m)	Este East (m)		
628881.64	9895552.03	127.08	
Foto del terreno/ Ground photo			
			
Chequeado por: Checked by:		Levantado por: Surveyed by: Ing. Glenn Flores M.	


**PROYECTO ESTUDIO DE DISEÑO DETALLADO DE LOS TRASVASES DE
 AGUA PARA LAS CUENCAS DE LOS RIOS CHONE-PORTOVIEJO
 MONOGRAFIA DEL HITO DE CONTROL
 DESCRIPTION OF SURVEY POINT**

PROVINCIA/PROVINCE		CANTON/CANTON	RECINTO\VILLAGE
Manabí		Pichincha	Santa Rosa
Nombre del sitio Site Name		Núm. del punto No of Peg EST. 22+198.852	Fecha monumentac. Date of Monument. Enero/1994
Coordenadas/Coodinates (UTM)		Elevacion/Elevation (m)	
Norte North (m)	Este East (m)		
628982.80	9895575.00	123.74	
Foto del terreno/ Ground photo			
			
Chequeado por: Checked by:		Levantado por: Surveyed by: Ing. Glenn Flores M.	


**PROYECTO ESTUDIO DE DISEÑO DETALLADO DE LOS TRASVASES DE
 AGUA PARA LAS CUENCAS DE LOS RIOS CHONE-PORTOVIEJO
 MONOGRAFIA DEL HITO DE CONTROL
 DESCRIPTION OF SURVEY POINT**

PROVINCIA/PROVINCE		CANTON/CANTON	RECINTO\VILLAGE
Manabí		Pichincha	Santa Rosa
Nombre del sitio Site Name		Núm. del punto No of Peg EST. 22+474.953	Fecha monumentac. Date of Monument. Enero/1994
Coordenadas/Coodinates (UTM)		Elevacion/Elevation (m)	
Norte North (m)	Este East (m)		
626251.94	9895636.10	106.92	
Foto del terreno/ Ground photo			
			
Chequeado por: Checked by:		Levantado por: Surveyed by: Ing. Glenn Flores M.	


**PROYECTO ESTUDIO DE DISEÑO DETALLADO DE LOS TRASVASES DE
 AGUA PARA LAS CUENCAS DE LOS RIOS CHONE-PORTOVIEJO
 MONOGRAFIA DEL HITO DE CONTROL
 DESCRIPTION OF SURVEY POINT**

PROVINCIA/PROVINCE		CANTON/CANTON	RECINTO\VILLAGE
Manabí		Pichincha	Santa Rosa
Nombre del sitio Site Name		Núm. del punto No of Peg EST. 22+529.651	Fecha monumentac. Date of Monument. Enero/1994
Coordenadas/Coodinates (UTM)		Elevacion/Elevation (m)	
Norte North (m)	Este East (m)		
629305.26	9895648.21	120.41	
Foto del terreno/ Ground photo			
			
Chequeado por: Checked by:		Levantado por: Surveyed by: Ing. Glenn Flores M.	


**PROYECTO ESTUDIO DE DISEÑO DETALLADO DE LOS TRASVASES DE
 AGUA PARA LAS CUENCAS DE LOS RIOS CHONE-PORTOVIEJO
 MONOGRAFIA DEL HITO DE CONTROL
 DESCRIPTION OF SURVEY POINT**

PROVINCIA/PROVINCE		CANTON/CANTON	RECINTO/VILLAGE
Manabí		Pichincha	Santa Rosa
Nombre del sitio Site Name		Núm. del punto No of Peg EST. 22+627.401	Fecha monumentac. Date of Monument. Enero/1994
—Coordenadas/Coordinates (UTM)		Elevacion/Elevation (m)	
Norte North (m)	Este East (m)		
629400.54	9895669.84	126.67	
Foto del terreno/ Ground photo			
			
Chequeado por: Checked by:		Levantado por: Surveyed by: Ing. Glenn Flores M.	


**PROYECTO ESTUDIO DE DISEÑO DETALLADO DE LOS TRASVASES DE
 AGUA PARA LAS CUENCAS DE LOS RIOS CHONE-PORTOVIEJO
 MONOGRAFIA DEL HITO DE CONTROL
 DESCRIPTION OF SURVEY POINT**

PROVINCIA/PROVINCE		CANTON/CANTON	RECINTO\VILLAGE
Manabí		Pichincha	Santa Rosa
Nombre del sitio Site Name		Núm. del punto No of Peg EST. 22+914.600	Fecha monumentac. Date of Monument. Enero/1994
Coordenadas/Coodinates (UTM)		Elevacion/Elevation (m)	
Norte North (m)	Este East (m)		
629676.63	9895748.80	133.60	
Foto del terreno/ Ground photo			
			
Chequeado por: Checked by:		Levantado por: Surveyed by: Ing. Glenn Flores M.	


**PROYECTO ESTUDIO DE DISEÑO DETALLADO DE LOS TRASVASES DE
 AGUA PARA LAS CUENCAS DE LOS RIOS CHONE-PORTOVIEJO
 MONOGRAFIA DEL HITO DE CONTROL
 DESCRIPTION OF SURVEY POINT**

PROVINCIA/PROVINCE Manabí		CANTON/CANTON Pichincha	RECINTO\VILLAGE Santa Rosa
Nombre del sitio Site Name		Núm. del punto No of Peg EST. 23+009.130	Fecha monumentac. Date of Monument. Enero/1994
Coordenadas/Coodinates (UTM) Norte North (m) Este East (m)		Elevacion/Elevation (m)	
629767.41		9895774.77	149.64
Foto del terreno/ Ground photo			
			
Chequeado por: Checked by:		Levantado por: Surveyed by: Ing. Glenn Flores M.	


**PROYECTO ESTUDIO DE DISEÑO DETALLADO DE LOS TRASVASES DE
 AGUA PARA LAS CUENCAS DE LOS RIOS CHONE-PORTOVIEJO
 MONOGRAFIA DEL HITO DE CONTROL
 DESCRIPTION OF SURVEY POINT**

PROVINCIA/PROVINCE		CANTON/CANTON	RECINTO/VILLAGE
Manabí		Pichincha	Santa Rosa
Nombre del sitio Site Name		Núm. del punto No of Peg EST. 23+327.688	Fecha monumentac. Date of Monument. Enero/1994
Coordenadas/Coodinates (UTM)		Elevacion/Elevation (m)	
Norte North (m)	Este East (m)		
630073.57	9895862.33	160.92	
Foto del terreno/ Ground photo			
			
Chequeado por: Checked by:		Levantado por: Surveyed by: Ing. Glenn Flores M.	


**PROYECTO ESTUDIO DE DISEÑO DETALLADO DE LOS TRASVASES DE
 AGUA PARA LAS CUENCAS DE LOS RIOS CHONE-PORTOVIEJO
 MONOGRAFIA DEL HITO DE CONTROL
 DESCRIPTION OF SURVEY POINT**

PROVINCIA/PROVINCE Manabí		CANTON/CANTON Pichincha	RECINTO\VILLAGE Santa Rosa
Nombre del sitio Site Name		Núm. del punto No of Peg EST. 23+752.029	Fecha monumentac. Date of Monument. Enero/1994
Coordenadas/Coordinates (UTM) Norte North (m) Este East (m)		Elevacion/Elevation (m)	
630481.38		9895978.97	
Foto del terreno/ Ground photo			
			
Chequeado por: Checked by:		Levantado por: Surveyed by: Ing. Glenn Flores M.	


**PROYECTO ESTUDIO DE DISEÑO DETALLADO DE LOS TRASVASES DE
 AGUA PARA LAS CUENCAS DE LOS RIOS CHONE-PORTOVIEJO
 MONOGRAFIA DEL HITO DE CONTROL
 DESCRIPTION OF SURVEY POINT**

PROVINCIA/PROVINCE		CANTON/CANTON	RECINTO\VILLAGE
Manabí		Pichincha	Santa Rosa
Nombre del sitio Site Name		Núm. del punto No of Peg EST. 23+995.810	Fecha monumentac. Date of Monument. Enero/1994
Coordenadas/Coodinates (UTM)		Elevacion/Elevation (m)	
Norte North (m)	Este East (m)		
630715.67	9896045.98	155.54	
Foto del terreno/ Ground photo			
			
Chequeado por: Checked by:		Levantado por: Surveyed by: Ing. Glenn Flores M.	


**PROYECTO ESTUDIO DE DISEÑO DETALLADO DE LOS TRASVASES DE
 AGUA PARA LAS CUENCAS DE LOS RIOS CHONE-PORTOVIEJO
 MONOGRAFIA DEL HITO DE CONTROL
 DESCRIPTION OF SURVEY POINT**

PROVINCIA/PROVINCE		CANTON/CANTON	RECINTO/VILLAGE
Manabí		Pichincha	Santa Rosa
Nombre del sitio Site Name		Núm. del punto No of Peg EST. 24+130.140	Fecha monumentac. Date of Monument. Enero/1994
—Coordenadas/Coordinates (UTM) Norte North (m)		Este East (m)	Elevacion/Elevation (m)
630846.59		9896075.85	147.19
Foto del terreno/ Ground photo			
			
Chequeado por: Checked by:		Levantado por: Surveyed by: Ing. Glenn Flores M.	


**PROYECTO ESTUDIO DE DISEÑO DETALLADO DE LOS TRASVASES DE
 AGUA PARA LAS CUENCAS DE LOS RIOS CHONE-PORTOVIEJO
 MONOGRAFIA DEL HITO DE CONTROL
 DESCRIPTION OF SURVEY POINT**

PROVINCIA/PROVINCE		CANTON/CANTON	RECINTO/VILLAGE
Manabí		Pichincha	Santa Rosa
Nombre del sitio Site Name		Núm. del punto No of Peg EST. 24+575.089	Fecha monumentac. Date of Monument. Enero/1994
—Coordenadas/Coodinates (UTM)		Elevacion/Elevation (m)	
Norte North (m)	Este East (m)		
631280.22	9896174.77	140.30	
Foto del terreno/ Ground photo			
			
Chequeado por: Checked by:		Levantado por: Surveyed by: Ing. Glenn Flores M.	


**PROYECTO ESTUDIO DE DISEÑO DETALLADO DE LOS TRASVASES DE
 AGUA PARA LAS CUENCAS DE LOS RIOS CHONE-PORTOVIEJO
 MONOGRAFIA DEL HITO DE CONTROL
 DESCRIPTION OF SURVEY POINT**

PROVINCIA/PROVINCE Manabí		CANTON/CANTON Pichincha	RECINTO\VILLAGE Santa Rosa
Nombre del sitio Site Name		Núm. del punto No of Peg EST. 25+189.687	Fecha monumentac. Date of Monument. Enero/1994
Coordenadas/Coordinates (UTM) Norte North (m)		Este East (m)	Elevacion/Elevation (m)
631879.18		9896311.42	125.14
Foto del terreno/ Ground photo			
			
Chequeado por: Checked by:		Levantado por: Surveyed by: Ing. Glenn Flores M.	


**PROYECTO ESTUDIO DE DISEÑO DETALLADO DE LOS TRASVASES DE
 AGUA PARA LAS CUENCAS DE LOS RIOS CHONE-PORTOVIEJO
 MONOGRAFIA DEL HITO DE CONTROL
 DESCRIPTION OF SURVEY POINT**

PROVINCIA/PROVINCE		CANTON/CANTON	RECINTO\VILLAGE
Manabí		Pichincha	Santa Rosa
Nombre del sitio Site Name		Núm. del punto No of Peg EST. 25+374.482	Fecha monumentac. Date of Monument. Enero/1994
Coordenadas/Coodinates (UTM)		Elevacion/Elevation (m)	
Norte North (m)	Este East (m)		
632059.27	9896352.50	126.73	
Foto del terreno/ Ground photo			
			
Chequeado por: Checked by:		Levantado por: Surveyed by: Ing. Glenn Flores M.	


**PROYECTO ESTUDIO DE DISEÑO DETALLADO DE LOS TRASVASES DE
 AGUA PARA LAS CUENCAS DE LOS RIOS CHONE-PORTOVIEJO
 MONOGRAFIA DEL HITO DE CONTROL
 DESCRIPTION OF SURVEY POINT**

PROVINCIA/PROVINCE		CANTON/CANTON	RECINTO/VILLAGE
Manabí		Pichincha	Santa Rosa
Nombre del sitio Site Name		Núm. del punto No of Peg EST. 25+740.981	Fecha monumentac. Date of Monument. Enero/1994
Coordenadas/Coodinates (UTM)		Elevacion/Elevation (m)	
Norte North (m)	Este East (m)		
632416.45	9896433.99	131.71	
Foto del terreno/ Ground photo			
			
Chequeado por: Checked by:		Levantado por: Surveyed by: Ing. Glenn Flores M.	


**PROYECTO ESTUDIO DE DISEÑO DETALLADO DE LOS TRASVASES DE
 AGUA PARA LAS CUENCAS DE LOS RIOS CHONE-PORTOVIEJO
 MONOGRAFIA DEL HITO DE CONTROL
 DESCRIPTION OF SURVEY POINT**

PROVINCIA/PROVINCE		CANTON/CANTON	RECINTO\VILLAGE
Manabí		Pichincha	Santa Rosa
Nombre del sitio Site Name		Núm. del punto No of Peg EST. 26+228.197	Fecha monumentac. Date of Monument. Enero/1994
Coordenadas/Coodinates (UTM)		Elevacion/Elevation (m)	
Norte North (m)	Este East (m)		
632891.27	9896542.31	133.34	
Foto del terreno/ Ground photo			
			
Chequeado por: Checked by:		Levantado por: Surveyed by: Ing. Glenn Flores M.	


**PROYECTO ESTUDIO DE DISEÑO DETALLADO DE LOS TRASVASES DE
 AGUA PARA LAS CUENCAS DE LOS RIOS CHONE-PORTOVIEJO
 MONOGRAFIA DEL HITO DE CONTROL
 DESCRIPTION OF SURVEY POINT**

PROVINCIA/PROVINCE		CANTON/CANTON	RECINTO\VILLAGE
Manabí		Pichincha	Santa Rosa
Nombre del sitio Site Name		Núm. del punto No of Peg EST. 26+933.213	Fecha monumentac. Date of Monument. Enero/1994
Coordenadas/Coordinates (UTM)		Elevacion/Elevation (m)	
Norte North (m)	Este East (m)		
633578.35	9896699.06	133.18	
Foto del terreno/ Ground photo			
			
Chequeado por: Checked by:		Levantado por: Surveyed by: Ing. Glenn Flores M.	


**PROYECTO ESTUDIO DE DISEÑO DETALLADO DE LOS TRASVASES DE
 AGUA PARA LAS CUENCAS DE LOS RIOS CHONE-PORTOVIEJO
 MONOGRAFIA DEL HITO DE CONTROL
 DESCRIPTION OF SURVEY POINT**

PROVINCIA/PROVINCE Manabí		CANTON/CANTON Pichincha	RECINTO/VILLAGE Santa Rosa
Nombre del sitio Site Name		Núm. del punto No of Peg EST. 27+159.451	Fecha monumentac. Date of Monument. Enero/1994
—Coordenadas/Coodinates (UTM) Norte North (m) Este East (m)		Elevacion/Elevation (m)	
633798.83		9896749.36	
Foto del terreno/ Ground photo			
			
Chequeado por: Checked by:		Levantado por: Surveyed by: Ing. Glenn Flores M.	


**PROYECTO ESTUDIO DE DISEÑO DETALLADO DE LOS TRASVASES DE
 AGUA PARA LAS CUENCAS DE LOS RIOS CHONE-PORTOVIEJO
 MONOGRAFIA DEL HITO DE CONTROL
 DESCRIPTION OF SURVEY POINT**

PROVINCIA/PROVINCE		CANTON/CANTON	RECINTO/VILLAGE
Manabí		Pichincha	Tachelillo
Nombre del sitio Site Name		Núm. del punto No of Peg EST. 27+392.649	Fecha monumentac. Date of Monument. Enero/1994
Coordenadas/Coodinates (UTM)		Elevacion/Elevation (m)	
Norte North (m)	Este East (m)		
634026.10	9896801.21	128.48	
Foto del terreno/ Ground photo			
			
Chequeado por: Checked by:		Levantado por: Surveyed by: Ing. Glenn Flores M.	


**PROYECTO ESTUDIO DE DISEÑO DETALLADO DE LOS TRASVASES DE
 AGUA PARA LAS CUENCAS DE LOS RIOS CHONE-PORTOVIEJO
 MONOGRAFIA DEL HITO DE CONTROL
 DESCRIPTION OF SURVEY POINT**

PROVINCIA/PROVINCE		CANTON/CANTON	RECINTO\VILLAGE
Manabí		Pichincha	Tachelillo
Nombre del sitio Site Name		Núm. del punto No of Peg EST. 27+599.437	Fecha monumentac. Date of Monument. Enero/1994
Coordenadas/Coodinates (UTM)		Elevacion/Elevation (m)	
Norte North (m)	Este East (m)		
634227.63	9896847.18	125.08	
Foto del terreno/ Ground photo			
			
Chequeado por: Checked by:		Levantado por: Surveyed by: Ing. Glenn Flores M.	


**PROYECTO ESTUDIO DE DISEÑO DETALLADO DE LOS TRASVASES DE
 AGUA PARA LAS CUENCAS DE LOS RIOS CHONE-PORTOVIEJO
 MONOGRAFIA DEL HITO DE CONTROL
 DESCRIPTION OF SURVEY POINT**

PROVINCIA/PROVINCE Manabí		CANTON/CANTON Pichincha	RECINTO\VILLAGE Tachelillo
Nombre del sitio Site Name		Núm. del punto No of Peg EST. 27+817.478	Fecha monumentac. Date of Monument. Enero/1994
—Coordenadas/Coodinates (UTM) Norte North (m)		Este East (m)	Elevacion/Elevation (m)
634440.12		9896895.66	117.99
Foto del terreno/ Ground photo			
			
Chequeado por: Checked by:		Levantado por: Surveyed by: Ing. Glenn Flores M.	


**PROYECTO ESTUDIO DE DISEÑO DETALLADO DE LOS TRASVASES DE
 AGUA PARA LAS CUENCAS DE LOS RIOS CHONE-PORTOVIEJO
 MONOGRAFIA DEL HITO DE CONTROL
 DESCRIPTION OF SURVEY POINT**

PROVINCIA/PROVINCE		CANTON/CANTON	RECINTO\VILLAGE
Manabí		Pichincha	Tachelillo
Nombre del sitio Site Name		Núm. del punto No of Peg EST. 28+120.815	Fecha monumentac. Date of Monument. Enero/1994
Coordenadas/Coordinates (UTM)		Elevacion/Elevation (m)	
Norte North (m)	Este East (m)		
634735.74	9896963.10	101.18	
Foto del terreno/ Ground photo			
			
Chequeado por: Checked by:		Levantado por: Surveyed by: Ing. Glenn Flores M.	


**PROYECTO ESTUDIO DE DISEÑO DETALLADO DE LOS TRASVASES DE
 AGUA PARA LAS CUENCAS DE LOS RIOS CHONE-PORTOVIEJO
 MONOGRAFIA DEL HITO DE CONTROL
 DESCRIPTION OF SURVEY POINT**

PROVINCIA/PROVINCE Manabí		CANTON/CANTON Pichincha	RECINTO/VILLAGE Tachelillo
Nombre del sitio Site Name		Núm. del punto No of Peg EST. 28+227.304	Fecha monumentac. Date of Monument. Enero/1994
Coordenadas/Coordinates (UTM) Norte North (m) Este East (m)		Elevacion/Elevation (m)	
634839.52		9896986.78	99.61
Foto del terreno/ Ground photo			
			
Chequeado por: Checked by:		Levantado por: Surveyed by: Ing. Glenn Flores M.	


**PROYECTO ESTUDIO DE DISEÑO DETALLADO DE LOS TRASVASES DE
 AGUA PARA LAS CUENCAS DE LOS RIOS CHONE-PORTOVIEJO
 MONOGRAFIA DEL HITO DE CONTROL
 DESCRIPTION OF SURVEY POINT**

PROVINCIA/PROVINCE		CANTON/CANTON	RECINTO\VILLAGE
Manabí		Pichincha	Tachelillo
Nombre del sitio Site Name		Núm. del punto No of Peg EST. 28+524.256	Fecha monumentac. Date of Monument. Enero/1994
Coordenadas/Coordinates (UTM)		Elevacion/Elevation (m)	
Norte North (m)	Este East (m)		
635128.92	9897052.80	130.86	
Foto del terreno/ Ground photo			
			
Chequeado por: Checked by:		Levantado por: Surveyed by: Ing. Glenn Flores M.	


**PROYECTO ESTUDIO DE DISEÑO DETALLADO DE LOS TRASVASES DE
 AGUA PARA LAS CUENCAS DE LOS RIOS CHONE-PORTOVIEJO
 MONOGRAFIA DEL HITO DE CONTROL
 DESCRIPTION OF SURVEY POINT**

PROVINCIA/PROVINCE Manabí		CANTON/CANTON Pichincha	RECINTO\VILLAGE Tachelillo
Nombre del sitio Site Name		Núm. del punto No of Peg EST. 28+885.400	Fecha monumentac. Date of Monument. Enero/1994
Coordenadas/Coodinates (UTM) Norte North (m) Este East (m)		Elevacion/Elevation (m)	
635480.88		9897133.10	
Foto del terreno/ Ground photo			
			
Chequeado por: Checked by:		Levantado por: Surveyed by: Ing. Glenn Flores M.	


**PROYECTO ESTUDIO DE DISEÑO DETALLADO DE LOS TRASVASES DE
 AGUA PARA LAS CUENCAS DE LOS RIOS CHONE-PORTOVIEJO
 MONOGRAFIA DEL HITO DE CONTROL
 DESCRIPTION OF SURVEY POINT**

PROVINCIA/PROVINCE		CANTON/CANTON	RECINTO\VILLAGE
Manabí		Pichincha	Tachelillo
Nombre del sitio Site Name		Núm. del punto No of Peg EST. 29+470.120	Fecha monumentac. Date of Monument. Enero/1994
Coordenadas/Coodinates (UTM)		Elevacion/Elevation (m)	
Norte North (m)	Este East (m)		
636062.03	9897194.37	106.52	
Foto del terreno/ Ground photo			
			
Chequeado por: Checked by:		Levantado por: Surveyed by: Ing. Glenn Flores M.	

**PROYECTO ESTUDIO DE DISEÑO DETALLADO DE LOS TRASVASES DE
 AGUA PARA LAS CUENCAS DE LOS RIOS CHONE-PORTOVIEJO
 MONOGRAFIA DEL HITO DE CONTROL
 DESCRIPTION OF SURVEY POINT**


PROVINCIA/PROVINCE		CANTON/CANTON	RECINTO\VILLAGE
Manabí		Pichincha	Tachelillo
Nombre del sitio Site Name		Núm. del punto No of Peg EST. 29+923.364	Fecha monumentac. Date of Monument. Enero/1994
—Coordenadas/Coodinates (UTM)		Elevacion/Elevation (m)	
Norte North (m)	Este East (m)		
636511.88	9897248.55	108.34	
Foto del terreno/ Ground photo			
			
Chequeado por: Checked by:		Levantado por: Surveyed by: Ing. Glenn Flores M.	

**PROYECTO ESTUDIO DE DISEÑO DETALLADO DE LOS TRASVASES DE
 AGUA PARA LAS CUENCAS DE LOS RIOS CHONE-PORTOVIEJO
 MONOGRAFIA DEL HITO DE CONTROL
 DESCRIPTION OF SURVEY POINT**


PROVINCIA/PROVINCE		CANTON/CANTON	RECINTO\VILLAGE
Manabí		Pichincha	Tachelillo
Nombre del sitio Site Name		Núm. del punto No of Peg EST. 30+643.053	Fecha monumentac. Date of Monument. Enero/1994
—Coordenadas/Coodinates (UTM)		Elevacion/Elevation (m)	
Norte North (m)	Este East (m)		
637226.95	9897327.42	115.75	
Foto del terreno/ Ground photo			
			
Chequeado por: Checked by:		Levantado por: Surveyed by: Ing. Glenn Flores M.	

Variante


**PROYECTO ESTUDIO DE DISEÑO DETALLADO DE LOS TRASVASES DE
AGUA PARA LAS CUENCAS DE LOS RIOS CHONE-PORTOVIEJO
MONOGRAFIA DEL HITO DE CONTROL
DESCRIPTION OF SURVEY POINT**

PROVINCIA/PROVINCE Manabí	CANTON/CANTON Pichincha	RECINTO/VILLAGE Santa Rosa
Nombre del sitio Site Name	Núm. del punto No of Peg EST. 26+551.608	Fecha monumentac. Date of Monument. Enero/1994
Coordenadas/Coodinates (UTM) Norte North (m) Este East (m)		Elevacion/Elevation (m)
633206.45		9897700.19
130.99		
Foto del terreno/ Ground photo		
		
Chequeado por: Checked by:	Levantado por: Surveyed by: Ing. Glenn Flores M.	


**PROYECTO ESTUDIO DE DISEÑO DETALLADO DE LOS TRASVASES DE
 AGUA PARA LAS CUENCAS DE LOS RIOS CHONE-PORTOVIEJO
 MONOGRAFIA DEL HITO DE CONTROL
 DESCRIPTION OF SURVEY POINT**

PROVINCIA/PROVINCE Manabí		CANTON/CANTON Pichincha	RECINTO\VILLAGE Bosque Protector
Nombre del sitio Site Name		Núm. del punto No of Peg EST. 31+000.000	Fecha monumentac. Date of Monument. Enero/1994
—Coordenadas/Coodinates (UTM) Norte North (m) Este East (m)		Elevacion/Elevation (m)	
637578.52		9897270.77	
Foto del terreno/ Ground photo			
			
Chequeado por: Checked by:		Levantado por: Surveyed by: Ing. Glenn Flores M.	


**PROYECTO ESTUDIO DE DISEÑO DETALLADO DE LOS TRASVASES DE
 AGUA PARA LAS CUENCAS DE LOS RIOS CHONE-PORTOVIEJO
 MONOGRAFIA DEL HITO DE CONTROL
 DESCRIPTION OF SURVEY POINT**

PROVINCIA/PROVINCE		CANTON/CANTON	RECINTO\VILLAGE
Manabí		Pichincha	Bosque Protector
Nombre del sitio Site Name		Núm. del punto No of Peg EST. 31+229.284	Fecha monumentac. Date of Monument. Enero/1994
Coordenadas/Coodinates (UTM)		Elevacion/Elevation (m)	
Norte North (m)	Este East (m)		
637800.66	9897228.35	103.90	
Foto del terreno/ Ground photo			
			
Chequeado por: Checked by:		Levantado por: Surveyed by: Ing. Glenn Flores M.	


**PROYECTO ESTUDIO DE DISEÑO DETALLADO DE LOS TRASVASES DE
 AGUA PARA LAS CUENCAS DE LOS RIOS CHONE-PORTOVIEJO
 MONOGRAFIA DEL HITO DE CONTROL
 DESCRIPTION OF SURVEY POINT**

PROVINCIA/PROVINCE		CANTON/CANTON	RECINTO\VILLAGE
Manabí		Pichincha	Bosque Protector
Nombre del sitio Site Name		Núm. del punto No of Peg EST. 31+463.618	Fecha monumentac. Date of Monument. Enero/1994
Coordenadas/Coodinates (UTM)		Elevacion/Elevation (m)	
Norte North (m)	Este East (m)		
638030.74	9897184.41	105.49	
Foto del terreno/ Ground photo			
			
Chequeado por: Checked by:		Levantado por: Surveyed by: Ing. Glenn Flores M.	


**PROYECTO ESTUDIO DE DISEÑO DETALLADO DE LOS TRASVASES DE
 AGUA PARA LAS CUENCAS DE LOS RIOS CHONE-PORTOVIEJO
 MONOGRAFIA DEL HITO DE CONTROL
 DESCRIPTION OF SURVEY POINT**

PROVINCIA/PROVINCE Manabí		CANTON/CANTON Pichincha	RECINTO\VILLAGE Bosque Protector
Nombre del sitio Site Name		Núm. del punto No of Peg EST. 32+213.340	Fecha monumentac. Date of Monument. Enero/1994
Coordenadas/Coodinates (UTM) Norte North (m)		Este East (m)	Elevacion/Elevation (m)
638732.78		9897130.24	83.51
Foto del terreno/ Ground photo			
			
Chequeado por: Checked by:		Levantado por: Surveyed by: Ing. Glenn Flores M.	

**PROYECTO ESTUDIO DE DISEÑO DETALLADO DE LOS TRASVASES DE
 AGUA PARA LAS CUENCAS DE LOS RIOS CHONE-PORTOVIEJO
 MONOGRAFIA DEL HITO DE CONTROL
 DESCRIPTION OF SURVEY POINT**

PROVINCIA/PROVINCE Manabí		CANTON/CANTON Pichincha	RECINTO\VILLAGE Bosque Protector
Nombre del sitio Site Name		Núm. del punto No of Peg EST. 32+480.601	Fecha monumentac. Date of Monument. Enero/1994
Coordenadas/Coodinates (UTM) Norte North (m) Este East (m)		Elevacion/Elevation (m)	
638928.74		9897311.81	
Foto del terreno/ Ground photo			
			
Chequeado por: Checked by:		Levantado por: Surveyed by: Ing. Glenn Flores M.	

**PROYECTO ESTUDIO DE DISEÑO DETALLADO DE LOS TRASVASES DE
 AGUA PARA LAS CUENCAS DE LOS RIOS CHONE-PORTOVIEJO
 MONOGRAFIA DEL HITO DE CONTROL
 DESCRIPTION OF SURVEY POINT**

PROVINCIA/PROVINCE Manabí		CANTON/CANTON Bolivar	RECINTO\VILLAGE Empalme
Nombre del sitio Site Name		Núm. del punto No of Peg EST. CP-30	Fecha monumentac. Date of Monument. Enero/1994
Coordenadas/Coodinates (UTM) Norte North (m)		Este East (m)	Elevacion/Elevation (m)
9897863.387		63911.549	84.034
Foto del terreno/ Ground photo			
			
Chequeado por: Checked by:		Levantado por: Surveyed by: Ing. Glenn Flores M.	

MONOGRAFIA DE LAS REFERENCIAS
DESCRIPTION OF REFERENCES

CAMINO DE ACCESO A CONGUILLO
CONGUILLO ACCESS ROAD
(BUENAVENTURA ~ MEMBRILLO)


MONOGRAFIA DE LAS REFERENCIAS
DESCRIPTION OF REFERENCES

CAMINO DE ACCESO A CONGUILLO
CONGUILLO ACCESS ROAD
(BUENAVENTURA ~ MEMBRILLO)

PROYECTO ESTUDIO DE DISEÑO DETALLADO DE LOS
 TRASVASES DE AGUA PARA LAS CUENCAS DE LOS
 RIOS CHONE - PORTOVIEJO

MONOGRAFIA DE LAS REFERENCIAS
 DESCRIPTION OF REFERENCES

PROVINCIA/PROVINCE	CANTON/CANTON		RECINTO/VILLAGE
MANABI	BOLIVAR.		HEMBRILLO - BUENAVENTURA
PUNTO/POINT	COORDENADAS/COORDINATES (PLANAS)		ELEVACION ELEVATION (m)
	NORTE/NORTH (m)	ESTE/EAST (m)	
0+000			
REFERENCIA N°1/REFERENCE N°1	9'906482.005	619513.584	
REFERENCIA N°2/REFERENCE N°2	9'906492.894	619517.437	115.948



CHEQUEADO POR:
 CHECKED BY:

LEVANTADO POR:
 SURVEYED BY:

PROYECTO ESTUDIO DE DISEÑO DETALLADO DE LOS
 TRASVASES DE AGUA PARA LAS CUENCAS DE LOS
 RIOS CHONE - PORTOVIEJO

MONOGRAFIA DE LAS REFERENCIAS
 DESCRIPTION OF REFERENCES

PROVINCIA/PROVINCE	CANTON/CANTON		RECINTO/VILLAGE
MANABI	BOLIVAR.		MEMBRILLO
PUNTO/POINT	COORDENADAS/COORDINATES (PLANAS)		ELEVACION ELEVATION (m)
	NORTE/NORTH (m)	ESTE/EAST (m)	
PI # 01			
REFERENCIA N°1/REFERENCE N°1	9'906497.271	619484.616	
REFERENCIA N°2/REFERENCE N°2	9'906505.732	619491.821	



CHEQUEADO POR:
 CHECKED BY:

LEVANTADO POR:
 SURVEYED BY:

PROYECTO ESTUDIO DE DISEÑO DETALLADO DE LOS
 TRASVASES DE AGUA PARA LAS CUENCAS DE LOS
 RIOS CHONE - PORTOVIEJO

MONOGRAFIA DE LAS REFERENCIAS
 DESCRIPTION OF REFERENCES

PROVINCIA/PROVINCE MANABI	CANTON/CANTON BOLIVAR		RECINTO/VILLAGE MEMBRILLO
PUNTO/POINT PI # 02	COORDENADAS/COORDINATES (PLANAS)		ELEVACION ELEVATION (m)
	NORTE/NORTH (m)	ESTE/EAST (m)	
REFERENCIA N°1/REFERENCE N°1	4'906492.393	619403.706	
REFERENCIA N°2/REFERENCE N°2	4'906499.499	619411.134	



CHEQUEADO POR:
 CHECKED BY:

LEVANTADO POR:
 SURVEYED BY:

PROYECTO ESTUDIO DE DISEÑO DETALLADO DE LOS
 TRASVASES DE AGUA PARA LAS CUENCAS DE LOS
 RIOS CHONE - PORTOVIEJO

MONOGRAFIA DE LAS REFERENCIAS
 DESCRIPTION OF REFERENCES

PROVINCIA/PROVINCE MANABI	CANTON/CANTON BOLIVAR		RECINTO/VILLAGE HEMBRILLO
PUNTO/POINT PI # 03	COORDENADAS/COORDINATES (PLANAS)		ELEVACION ELEVATION (m)
	NORTE/NORTH (m)	ESTE/EAST (m)	
REFERENCIA N°1/REFERENCE N°1	9'906524.137	619326.915	
REFERENCIA N°2/REFERENCE N°2	9'906529.970	619350.464	




CHEQUEADO POR:
 CHECKED BY:

LEVANTADO POR:
 SURVEYED BY:

PROYECTO ESTUDIO DE DISEÑO DETALLADO DE LOS
 TRASVASES DE AGUA PARA LAS CUENCAS DE LOS
 RIOS CHONE. - PORTOVIEJO

MONOGRAFIA DE LAS REFERENCIAS
 DESCRIPTION OF REFERENCES

PROVINCIA/PROVINCE MANABI	CANTON/CANTON BOLIVAR		RECINTO/VILLAGE MEMBRILLO
PUNTO/POINT PI # 04	COORDENADAS/COORDINATES (PLANAS)		ELEVACION ELEVATION (m)
	NORTE/NORTH (m)	ESTE/EAST (m)	
REFERENCIA N°1/REFERENCE N°1	9'906565.760	619258.915	
REFERENCIA N°2/REFERENCE N°2	9'906570.410	619268.038	
			
CHEQUEADO POR: CHECKED BY:		LEVANTADO POR: SURVEYED BY:	

PROYECTO ESTUDIO DE DISEÑO DETALLADO DE LOS
 TRASVASES DE AGUA PARA LAS CUENCAS DE LOS
 RIOS CHONE - PORTOVIEJO

MONOGRAFIA DE LAS REFERENCIAS
 DESCRIPTION OF REFERENCES

PROVINCIA/PROVINCE MANABI	CANTON/CANTON BOLIVAR		RECINTO/VILLAGE MEMBRILLO
PUNTO/POINT PI #05	COORDENADAS/COORDINATES (PLANAS)		ELEVACION ELEVATION (m)
	NORTE/NORTH (m)	ESTE/EAST (m)	
REFERENCIA N°1/REFERENCE N°1	9'906662.874	619256.341	
REFERENCIA N°2/REFERENCE N°2	9'906669.750	619265.658	




CHEQUEADO POR:
 CHECKED BY:

LEVANTADO POR:
 SURVEYED BY:

PROYECTO ESTUDIO DE DISEÑO DETALLADO DE LOS
 TRASVASES DE AGUA PARA LAS CUENCAS DE LOS
 RIOS CHONE - PORTOVIEJO


MONOGRAFIA DE LAS REFERENCIAS
 DESCRIPTION OF REFERENCES

PROVINCIA/PROVINCE MANABI	CANTON/CANTON BOLIVAR		RECINTO/VILLAGE MEMBRILLO
PUNTO/POINT PI # 06	COORDENADAS/COORDINATES (PLANAS)		ELEVACION ELEVATION (m)
	NORTE/NORTH (m)	ESTE/EAST (m)	
REFERENCIA N°1/REFERENCE N°1	9'906667.154	619141.220	
REFERENCIA N°2/REFERENCE N°2	9'906657.742	619134.491	93.373
			
CHEQUEADO POR: CHECKED BY:		LEVANTADO POR: SURVEYED BY:	

PROYECTO ESTUDIO DE DISEÑO DETALLADO DE LOS
 TRASVASES DE AGUA PARA LAS CUENCAS DE LOS
 RIOS CHONE - PORTOVIEJO

MONOGRAFIA DE LAS REFERENCIAS
 DESCRIPTION OF REFERENCES

PROVINCIA/PROVINCE	CANTON/CANTON		RECINTO/VILLAGE
MANABI	BOLIVAR		MEMBRILLO
PUNTO/POINT	COORDENADAS/COORDINATES (PLANAS)		ELEVACION ELEVATION (m)
	NORTE/NORTH (m)	ESTE/EAST (m)	
Pc #07 : 07615.84	9'906862.055	619192.705	
REFERENCIA N°1/REFERENCE N°1	9'906862.055	619192.705	
REFERENCIA N°2/REFERENCE N°2	9'906872.905	619188.462	



CHEQUEADO POR: CHECKED BY:	LEVANTADO POR: SURVEYED BY:
-------------------------------	--------------------------------