

No. 1

ブルキナ・ファソ

# 小学校建設計画

## 基本設計調査報告書

別冊

平成8年3月

JICA LIBRARY



J 1127181 (4)


国際協力事業団

株式会社 パシフィック コンサルタンツ インターナショナル

無 関 二
O. R (2)
98-073







1127181 (4)

ブルキナ・ファソ

# 小 学 校 建 設 計 画

基本設計調査報告書

別 冊

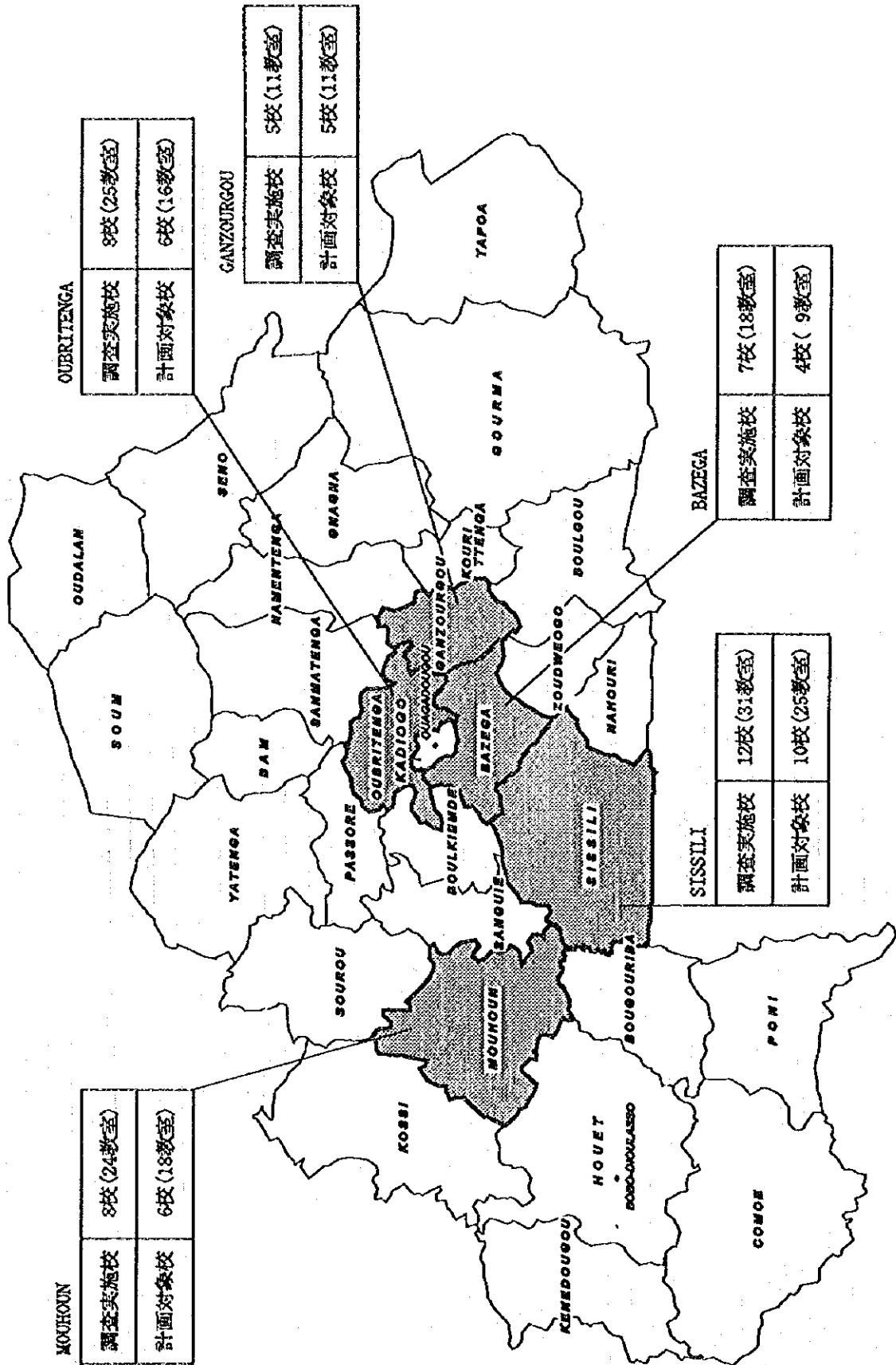
平成8年3月

国 際 協 力 事 業 団

株式会社 バシフィック コンサルタンツ インターナショナル

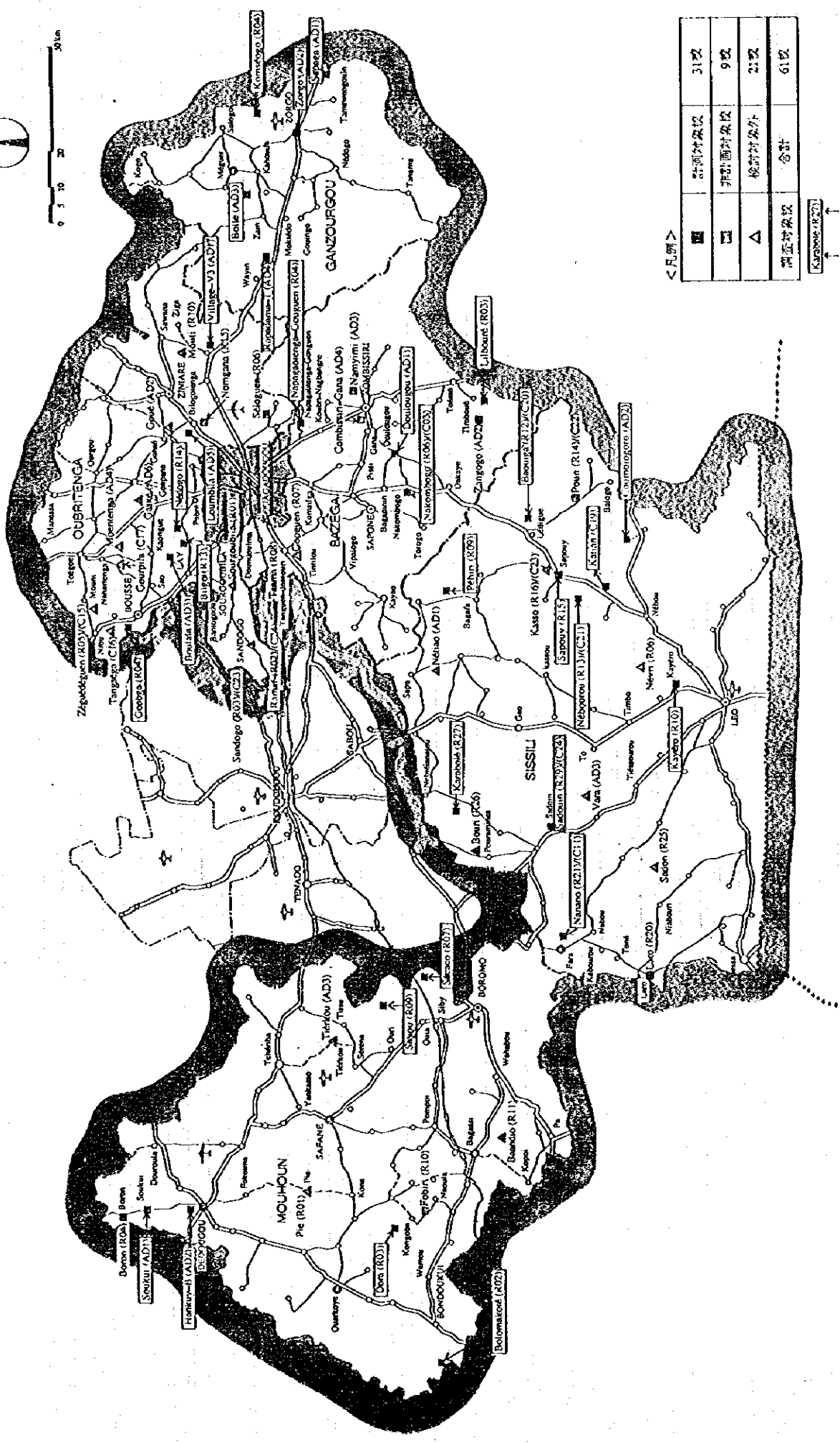






調査対象5県における対象校





<凡例>

■	計画対象校	31校
□	非計画対象校	9校
△	検計対象外	2校
	調査対象校	合計 42校

↑ Karabou (R27)  
↑

学校名 Reference No.

# 調査対象校分布図

調査対象校リスト

県	シート No.	リファレンス No.	学校名	計画施設数		計画施設 延床面積 (m <sup>2</sup> )
				教室	便所	
BAZEGA	1	BR03	Lilbouré	2	1	218.25
	2	BR04	Napagabienga-Gouguen	3	1	294.75
	3	BR06/C03	Nakombogo	1	1	141.75
	4	BAD1	Doulougou	3	1	294.75
	5	BAD2	Zangogo	-	-	-
	6	BAD3	Namyimi	-	-	-
	7	BAD4	Combissiri - Gana	-	-	-
	8	BR07	Gouguen	-	-	-
	9	BR08	Tama	-	-	-
GANZOURGOU	10	GR04	Komséogo	1	1	141.75
	11	GAD1	Sapaga	2	1	218.25
	12	GAD2	Zorgo	3	1	294.75
	13	GAD3	Bollé	2	1	218.25
	14	GAD4	Rapadama-T	3	1	294.75
MOUHOUN	15	MR02	Bolomakoté	3	1	294.75
	16	MR03	Dora	3	1	294.75
	17	MR04	Boron	-	-	-
	18	MR07	Sécaco	3	1	294.75
	19	MR09	Seyou	3	1	294.75
	20	MR10	Fobiri	-	-	-
	21	MAD1	Soukui	3	1	294.75
	22	MAD2	Hankuy-B	3	1	294.75
	23	MR01	Fié	-	-	-
	24	MR11	Bandio	-	-	-
25	MAD3	Tierkou	-	-	-	
OUBRITENGA	26	OR04	Goabga	3	1	294.75
	27	OR06	Séloguen (Seloghin)	-	-	-
	28	OR13	Bilgo	3	1	294.75
	29	OR14	Nédogo	3	1	294.75
	30	OR15	Nomgana (Nongana)	-	-	-
	31	OAD1	Village-V3	2	1	218.25
	32	OAD3	Boulala	2	1	218.25
	33	OAD5	Loumbila	3	1	294.75
	34	OR01	Sourgoubila	-	-	-
	35	OR02	Damsi	-	-	-
	36	OR03	Sandogo	-	-	-
	37	OR05	Zinguédoghin	-	-	-
	38	OR10	Moutti	-	-	-
	39	OC16	Tangséghin	-	-	-
	40	OC17	Goupila	-	-	-
	41	OAD2	Goue	-	-	-
	42	OAD4	Moentenga	-	-	-
	43	OAD6	Gaske	-	-	-
SISSILI	44	SR09	Péhiri	3	1	294.75
	45	SR10	Kayéro	3	1	294.75
	46	SR12/C20	Baoulga	2	1	218.25
	47	SR13/C21	Nébourou	2	1	218.25
	48	SR14	Poun	-	-	-
	49	SR15	Sapouy	3	1	294.75
	50	SR20	Laro	-	-	-
	51	SR21/C11	Nanano	2	1	218.25
	52	SR27	Karabolé	3	1	294.75
	53	SR29/C24	Sadouin	2	1	218.25
	54	SCI9	Katian	2	1	218.25
	55	SAD2	Coumbiegoro	3	1	294.75
	56	SR06	Nevri	-	-	-
	57	SRI6	Tiabienkasso	-	-	-
58	SR25	Sadon Nouna	-	-	-	
59	SR26	Bouri	-	-	-	
60	SAD1	Netiao	-	-	-	
61	SAD3	Vara	-	-	-	
			合計	79	31	8,066.25

☐: 協力対象校

調査対象 61 校のサイト状況確認調査の結果は、以下の順序にてここに整理した。

1. サイト周辺図

各調査対象 5 県におけるサイト位置を地域図にプロットしたもの。

2. 現況写真

3. 現場調査シート

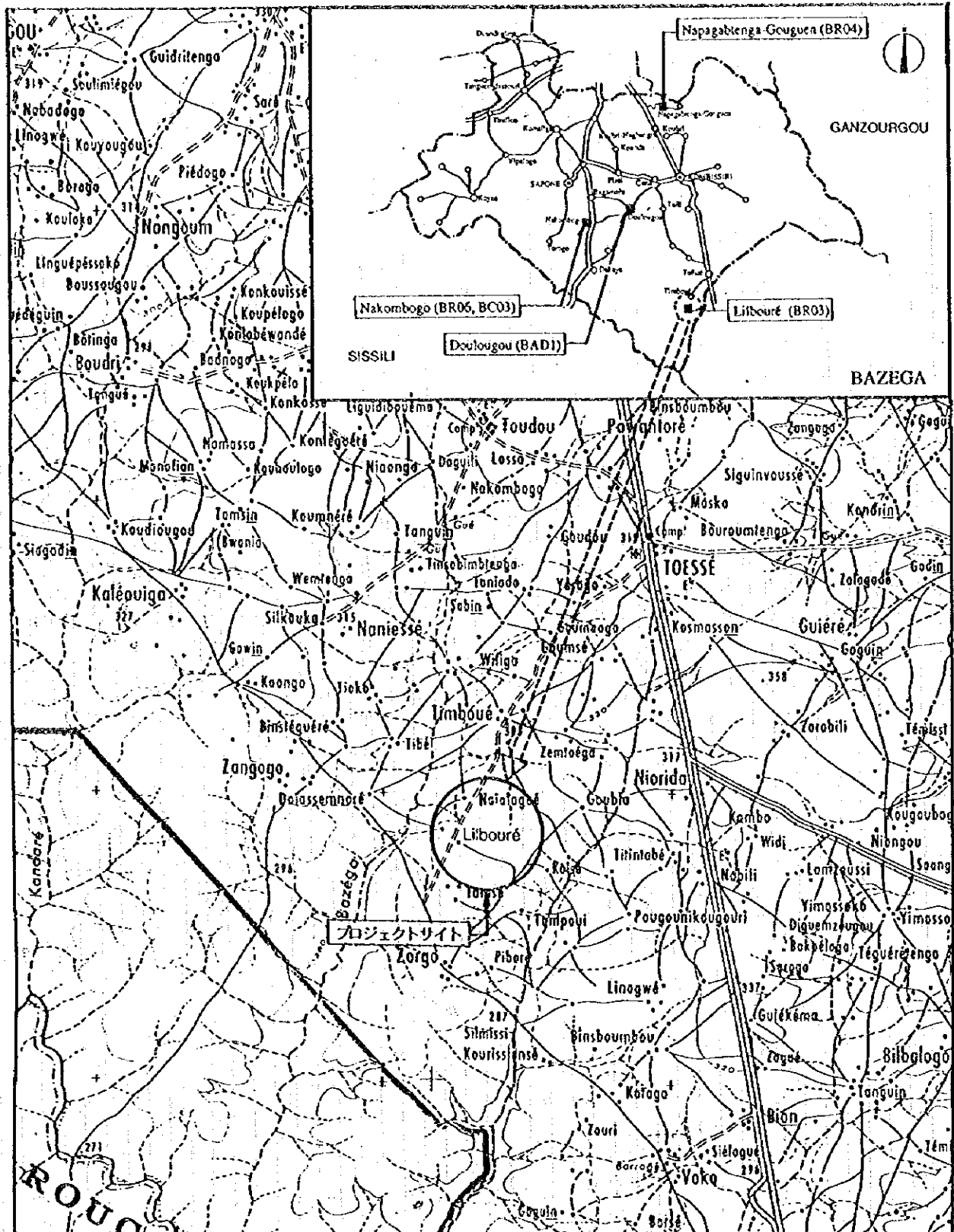
現場調査シートは、基本設計調査時現地にて回収した質問票を基に、整理し取りまとめたものである。なお、質問票の回収不能のサイト及びサイトへのアクセス不可能な調査対象校については、未記入となっている。

4. 概略図


各サイトの現況を概略図として取りまとめたもの。

援助対象 31 校は、計画図、それ以外の調査校は現況図を添付した。

\*なお、サイト周辺図及び現況写真については、計画対象 31 校のみ添付した。



サイト周辺図



BAZEGA

BR03 Libouré



①



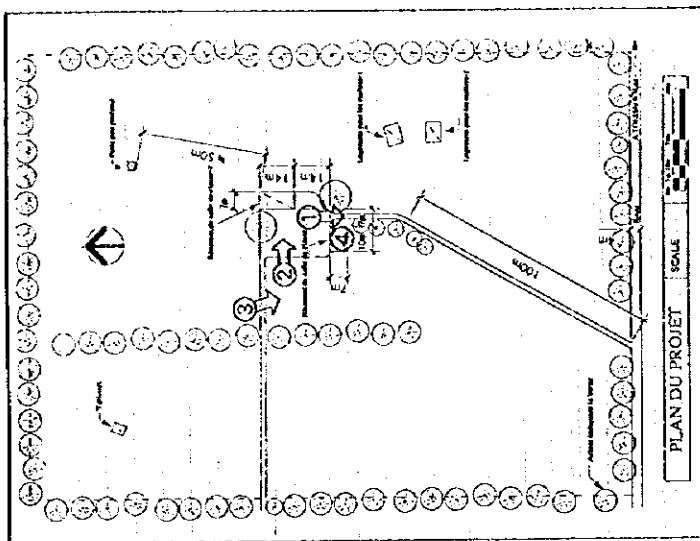
②



③



④



BR03 BAZEGA  
Lilbouré

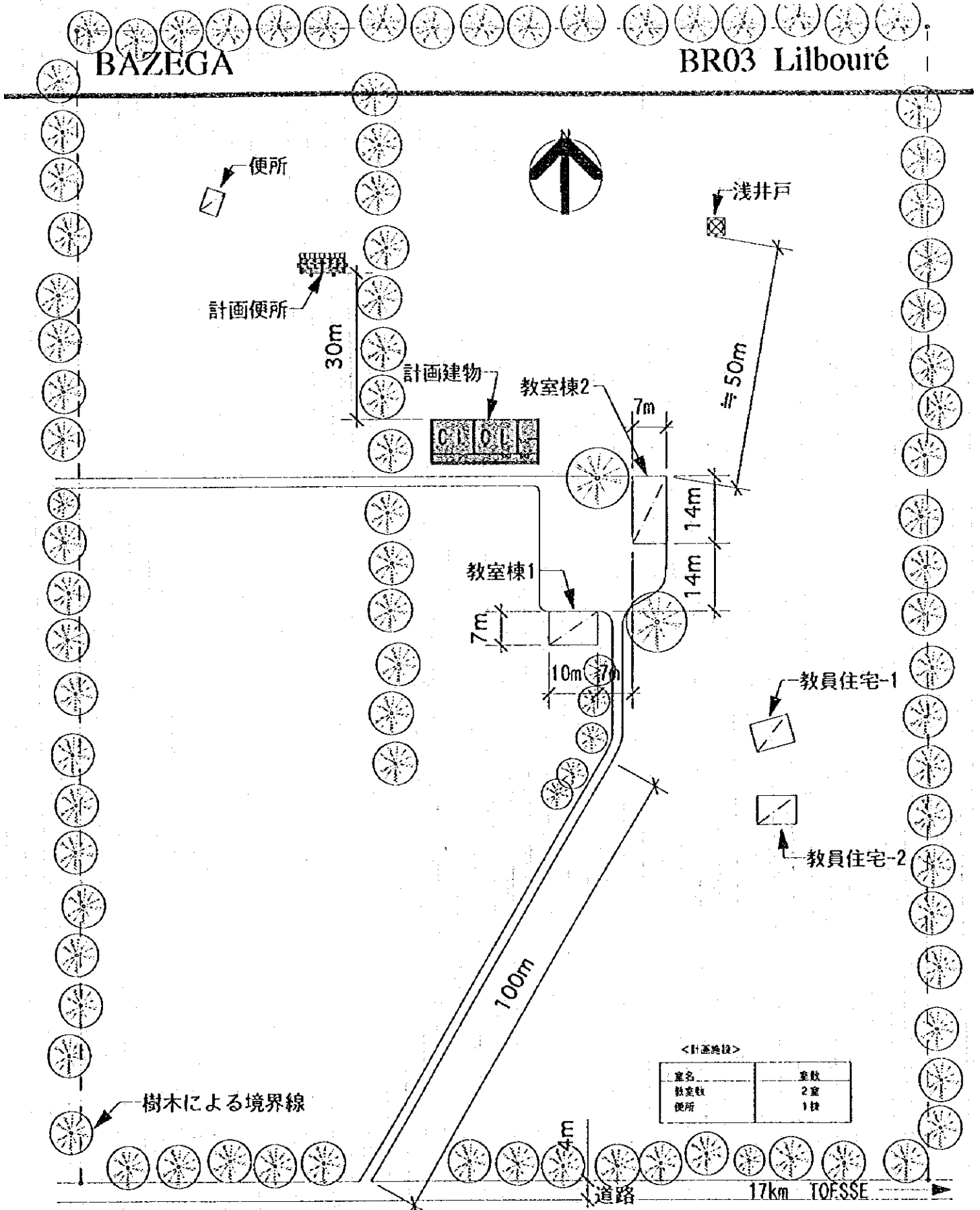
現場調査シート

調査日 95年9月15日 担当班 B Sheet No. 1

REF. No. BR03	学校名 LILBOURE						
アクセス	アクセス状況	○車両により運搬可能である。・季節により運搬可能である。・運搬不可能である。					
	距離	・幹線道路( )より( )Km ・(TOESSE)町/村より(17)Km					
サイト状況	土地所有権	○土地所有権が明確である。・土地所有権が不明確である。					
	面積	約 4.0 ha					
	敷地形状	○施設建設に適切である。・プロトタイプの検討により可能である。・不適切である					
	高低差	○フラットである。・高低差はあるが、施設建設に問題ない。・不適である					
	地質	○施設建設に適合である。・ボーリング調査等が必要である。・不適である					
施設概要	校舎 (2棟)	棟-1		棟-2		棟-3	
		建設主体	PTA ・他( )		PTA ・他( )		PTA ・他( )
		建設年度	19-		19-		19
		構造	バンコ ・SB造 ・他		バンコ ・CB造 ・SB造 ・他		バンコ ・CB造 ・SB造 ・他
		仕上屋根	トタン折板 ・蕨 ・他( )		トタン折板 ・蕨 ・他( )		トタン折板 ・蕨 ・他( )
		壁	バンコ ・モルタル ・CB表シ ・SB表シ ・他		バンコ ・モルタル ・CB表 ・SB表シ ・他		バンコ ・モルタル ・CB表シ ・SB表シ ・他
		床	モルタル ・土 ・他		モルタル ・土 ・他		モルタル ・土 ・他
		整備状況	良好 ・補修を要する ・危険又は不衛生		良好 ・補修を要する ・危険又は不衛生		良好 ・補修を要する ・危険又は不衛生
		教室数	2 教室		1 教室		1 教室
		教員住宅 (2棟)	棟-1		棟-2		棟-3
	建設主体		PTA ・他( )		PTA ・他( )		PTA ・他( )
	建設年度		19-		19-		19
	構造		バンコ ・SB造 ・他		バンコ ・CB造 ・SB造 ・他		バンコ ・CB造 ・SB造 ・他
	仕上屋根		トタン折板 ・蕨 ・他( )		トタン折板 ・蕨 ・他( )		トタン折板 ・蕨 ・他( )
	壁		バンコ ・モルタル ・CB表シ ・SB表シ ・他		バンコ ・モルタル ・CB表シ ・SB表シ ・他		バンコ ・モルタル ・CB表シ ・SB表シ ・他
床	モルタル ・土 ・他		モルタル ・土 ・他		モルタル ・土 ・他		
整備状況	良好 ・補修を要する ・危険又は不衛生		良好 ・補修を要する ・危険又は不衛生		良好 ・補修を要する ・危険又は不衛生		
キャンティーン	有無		有		無		
	US AID		有		無		
	構造	バンコ ・CB造 ・他		SB造 ・他			
便所	有無	有		無			
	構造	バンコ ・CB造 ・他		SB造 ・他			
	処理	浸透式 ・他( )					
水源	種別	井水 ・市水		池 ・河川 ・他( )			
	位置	敷地内		敷地外( )Km			
	井戸形式	汲上げ		ウイング ・足踏み ・不明			
電気の供給	有		無				
同一サイトの同種計画の実施および計画	有		無				
就学可能人口	男子 ( 350 ) ・女子 ( 225 ) 合計 ( 575 )						
現有生徒数	126 人						
学級	CPI	CP2	CE1	CE2	CM1	CM2	計
男子	35		51				86
女子	22		18				40
計	57	0	69	0	0	0	126
現有教員数	2 教員						
備考欄	・校舎棟-1の2教室のうち、1教室は危険な状態のため使用していない。						

BAZEGA

BR03 Lilbouré



<計画施設>

室名	室数
教室棟	2室
便所	1棟


<既存施設>

室名	構造/仕上げ	室数/室タイプ	備考
教室棟1	外観良好	1室・倉庫	地元民による工事
教室棟2	バンコ式、老朽化、壁はバンコむき出し、床は土で陥没あり、ドアと窓はトタン製	2室 (内1室使用不可)	
教員住宅	バンコ、屋根無し	2棟 (内1棟使用不可)	
便所		6穴	

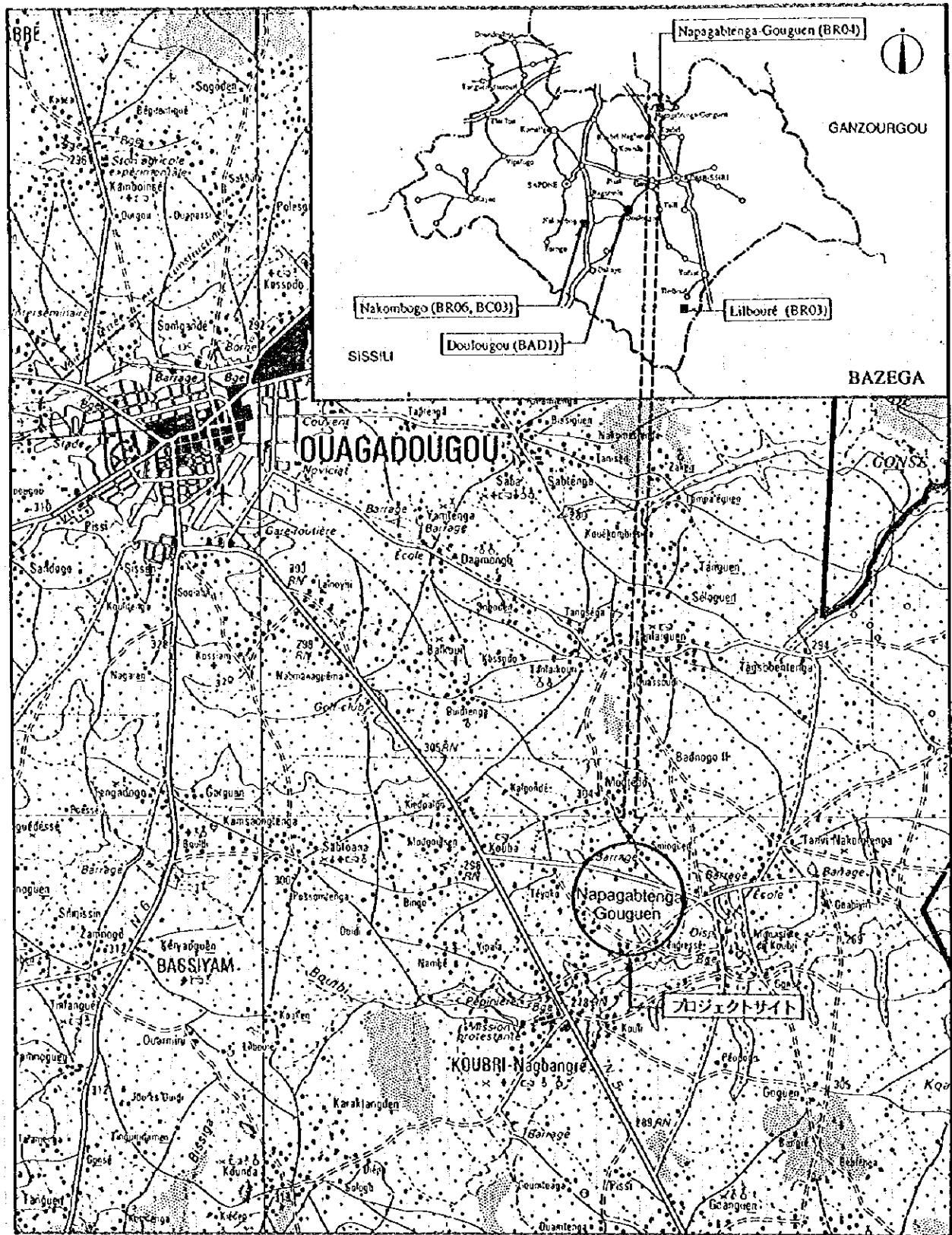
生徒数176人。アクセスはNSまで17km。取り壊して建設中には近所の集落等に使用可能な部屋がある。  
 校舎よりの要領-教室の配置は東西線にしてほしい。浅井戸は手動ポンプ付。木質は中柱で透明度90%、浮遊物はSS。

注記) 計画建物の位置については、施工に先立ち監督職員と協議の上、現地にて調整のこと。

計画図



SCALE 1:1000



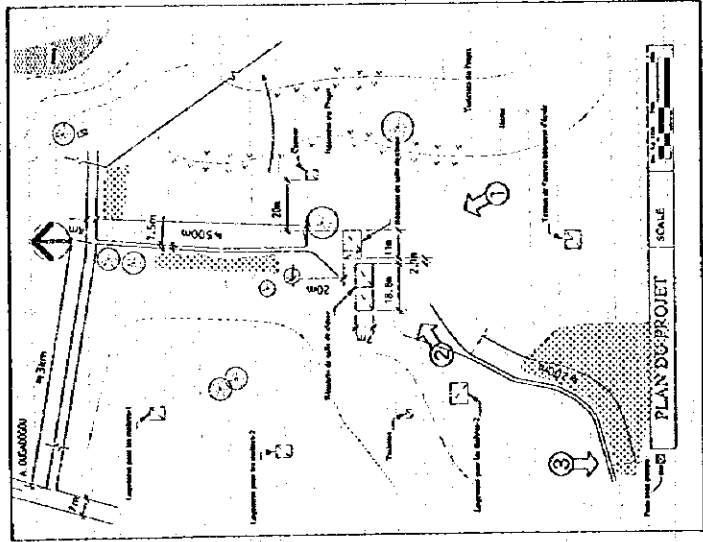


サイト周辺図 0 1 2 3 4 5 10 15km

BAZEGA

BR04 Napagabtenga-Gouguen





BR04 BAZEGA  
 Napagabtienga-Gouguen

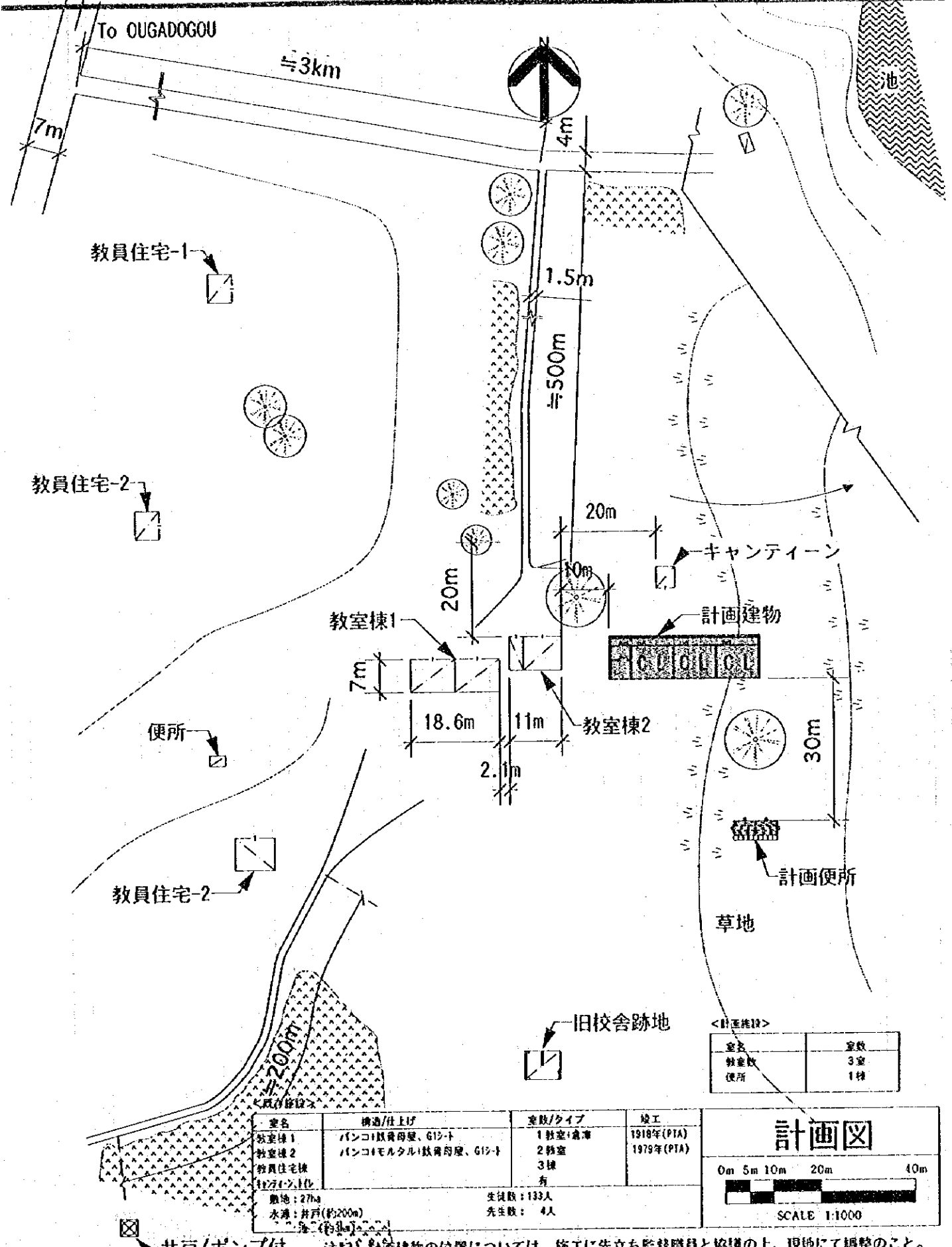
現場調査シート

調査日 95年9月22日  
 調査班 C  
 Sheet No. 2

REF.No. BR04	学校名 NAPAGABTENGA-GOUGUEN						
アクセス	アクセス状況	①車両により運搬可能である。・季節により運搬可能である。・運搬不可能である。					
	距離	・幹線道路 ( N5 ) より ( 3 ) Km ・ ( ) 町/村より ( ) Km					
サイト状況	土地所有権	①土地所有権が明確である。・土地所有権が不明確である。					
	面積	約 3.0 ha					
	敷地形状	①施設建設に適切である。・プロトタイプを検討により可能である。・不適切である					
	高低差	①フラットである。・高低差はあるが、施設建設に問題ない。・不適である					
	地質	①施設建設に適合である。・ポーリング調査等が必要である。・不適である					
施設概要	校舎 ( 2 棟 )	棟-1		棟-2		棟-3	
		建設主体	・PTA ・他 ( )	・PTA ・他 ( )	・PTA ・他 ( )		
		建設年度	1979	1918	19		
		構造	・バンコ ・SB造 ・他	・バンコ ・CB造 ・SB造 ・他	・バンコ ・CB造 ・SB造 ・他		
		仕上屋根	・トタン折板 ・瓦葺 ・他 ( )	・トタン折板 ・瓦葺 ・他 ( )	・トタン折板 ・瓦葺 ・他 ( )		
		壁	・バンコ ・モルタル ・CB表シ ・SB表シ ・他	・バンコ ・モルタル ・CB表シ ・SB表シ ・他	・バンコ ・モルタル ・CB表シ ・SB表シ ・他		
		床	・モルタル ・土 ・他	・モルタル ・土 ・他	・モルタル ・土 ・他		
		整備状況	・良好 ・補修を要する ・危険又は不衛生		・良好 ・補修を要する ・危険又は不衛生		・良好 ・補修を要する ・危険又は不衛生
		教室数	2 教室		1 教室		教室
		教員住宅 ( 3 棟 )	棟-1		棟-2		棟-3
	建設主体		・PTA ・他 ( )	・PTA ・他 ( )	・PTA ・他 ( )		
	建設年度		19--	19--	19--		
	構造		・バンコ ・SB造 ・他	・バンコ ・CB造 ・SB造 ・他	・バンコ ・CB造 ・SB造 ・他		
	仕上屋根		・トタン折板 ・瓦葺 ・他 ( )	・トタン折板 ・瓦葺 ・他 ( )	・トタン折板 ・瓦葺 ・他 ( )		
	壁		・バンコ ・モルタル ・CB表シ ・SB表シ ・他	・バンコ ・モルタル ・CB表シ ・SB表シ ・他	・バンコ ・モルタル ・CB表シ ・SB表シ ・他		
	床		・モルタル ・土 ・他	・モルタル ・土 ・他	・モルタル ・土 ・他		
	整備状況		・良好 ・補修を要する ・危険又は不衛生		・良好 ・補修を要する ・危険又は不衛生		・良好 ・補修を要する ・危険又は不衛生
	キャンティーン		有無	・有		・無	
			USAID	・有		・無	
		構造	・バンコ ・CB造 ・他	・SB造 ・他			
処理		・浸透式 ・他 ( )					
便所	有無	・有		・無			
	構造	・バンコ ・CB造 ・他	・SB造 ・他				
	処理	・浸透式 ・他 ( )					
水源	種別	①井水 ・市水 ・池 ・河川 ・他 ( )					
	位置	①敷地内 ・敷地外 ( 1 Km )					
	井戸形式	・汲上げ ・ウイング ・足踏み ・不明					
電気供給	・有 ・無						
同一サイトの同種計画の実施および計画	・有 ・無						
就学可能人口	・男子 ( 81 ) ・女子 ( 52 ) 合計 ( 133 )						
現有生徒数	133 人						
学級	CP1	CP2	CE1	CE2	CM1	CM2	計
男子	-	32	-	20	29	-	81
女子	-	19	-	24	9	-	52
計	-	51	-	44	38	-	133
現有教員数	4 教員						
備考欄	・教師4人のうち1人は補充要員						

BAZEGA

BR04 Napagabtenga-Gouguen



<計画施設>	
室数	3室
教室数	3室
便所	1棟

室名	構造/仕上げ	室数/タイプ	竣工
教室棟1	バンコ+鉄骨母壁、G12-1	1教室+倉庫	1918年(PIA)
教室棟2	バンコ+モルタル+鉄骨母壁、G12-1	2教室	1979年(PIA)
教員住宅棟	1+2+3+4	3棟	
		有	

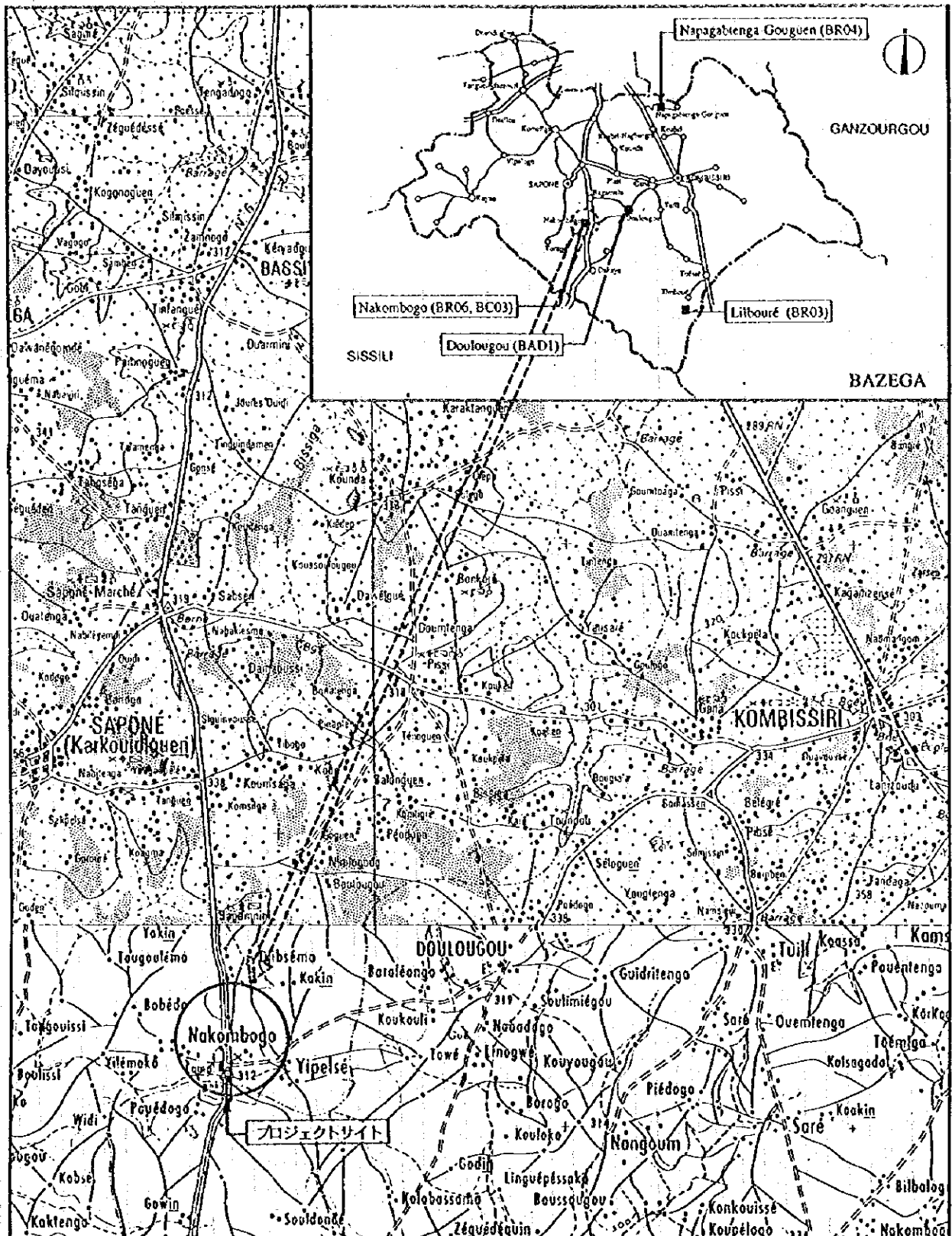
敷地: 27ha  
 水源: 井戸(約200m)  
 生徒数: 133人  
 先生数: 4人

**計画図**

0m 5m 10m 20m 40m

SCALE 1:1000

井戸/ポンプ付 注記) 計画建物の位置については、施工に先立ち監督職員と協議の上、現地にて調整のこと。




サイト周辺図

0 1 2 3 4 5 10 15km

BAZEGA

BR06 Nakombogo



①



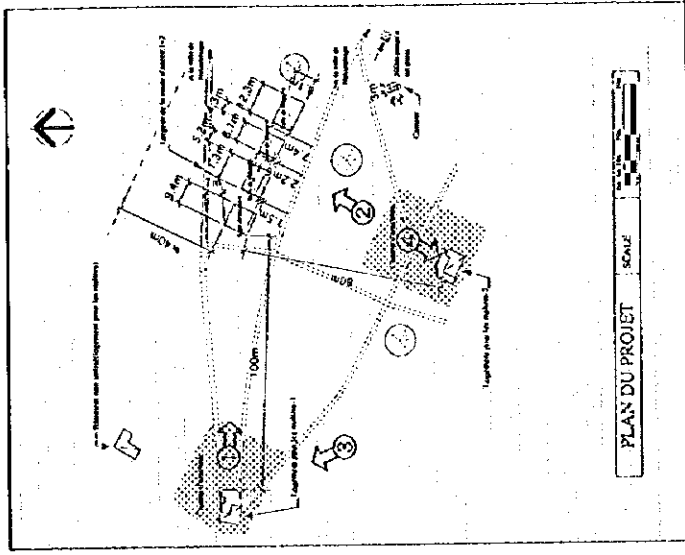
②



④



③

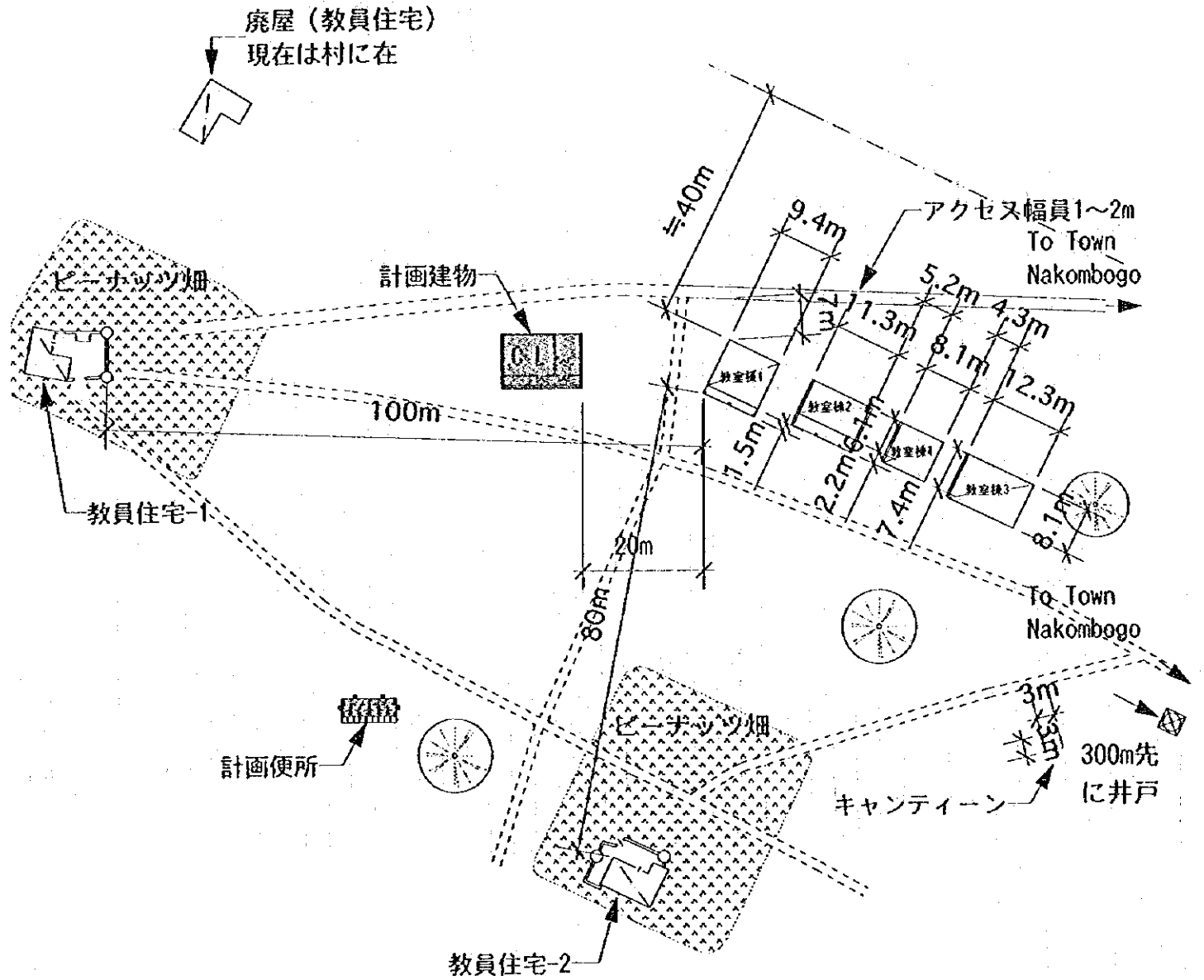


BR06 BAZEGA  
Nakombogo

現場調査シート

調査日 95年9月25日  
担当員 B  
Sheet No. 3

REF.No. BR06	学校名 NAKOMBOGO								
アクセス	アクセス状況	○車両により運搬可能である。・季節により運搬可能である。・運搬不可能である。							
	距離	・幹線道路 ( N-6 ) より ( 2 ) Km ・ ( ) 町/村より ( ) Km							
サイト状況	土地所有権	○土地所有権が明確である。・土地所有権が不明確である。							
	面積	約 - ha							
	敷地形状	○施設建設に適切である。・プロトタイプの検討により可能である。・不適切である							
	高低差	○フラットである。・高低差はあるが、施設建設に問題ない。・不適である							
	地質	○施設建設に適合である。・ボーリング調査等が必要である。・不適である							
施設概要	校舎 ( 3 棟 )	棟-1			棟-2		棟-3		
		建設主体	・PTA (他) ( U.S.A. )		・PTA (他) ( U.S.A. )		・PTA (他) ( )		
		建設年度	1993		1992		1987		
		構造	・バンコ (CB造) ・SB造 ・他		・バンコ (CB造) ・SB造 ・他		・バンコ (CB造) ・SB造 ・他		
		仕上屋根	(トタン折板) ・薬葺 ・他 ( )		(トタン折板) ・薬葺 ・他 ( )		(トタン折板) ・薬葺 ・他 ( )		
		壁	・バンコ (モルタル) ・CB表シ ・SB表シ ・他		・バンコ (モルタル) ・CB表シ ・SB表シ ・他		・バンコ (モルタル) ・CB表シ ・SB表シ ・他		
		床	(モルタル) ・土 ・他		(モルタル) ・土 ・他		・モルタル (土) ・他		
		整備状況	・良好 (補修を要する) ・危険又は不衛生		・良好 (補修を要する) ・危険又は不衛生		・良好 ・補修を要する (危険又は不衛生)		
		教室数	1 教室		1 教室		1 教室		
		教員住宅 ( 2 棟 )	棟-1			棟-2		棟-3	
	建設主体		(PTA) ・他 ( )		(PTA) ・他 ( )		・PTA ・他 ( )		
	建設年度		19-		19-		19		
	構造		(バンコ) ・CB造 ・SB造 ・他		(バンコ) ・CB造 ・SB造 ・他		・バンコ (CB造) ・SB造 ・他		
	仕上屋根		(トタン折板) ・薬葺 ・他 ( )		(トタン折板) ・薬葺 ・他 ( )		・トタン折板 ・薬葺 ・他 ( )		
	壁		(バンコ) ・モルタル ・CB表シ ・SB表シ ・他		(バンコ) ・モルタル ・CB表シ ・SB表シ ・他		・バンコ (モルタル) ・CB表シ ・SB表シ ・他		
	床		・モルタル (土) ・他		・モルタル (土) ・他		・モルタル ・土 ・他		
	整備状況		・良好 ・補修を要する (危険又は不衛生)		・良好 ・補修を要する (危険又は不衛生)		・良好 ・補修を要する ・危険又は不衛生		
	キャンティーン		有無	(有)		・無			
			USAID	(有)		・無			
		構造	(バンコ) ・CB造		・SB造 ・他				
使用		有		(無)					
水源	処理	・バンコ (CB造) ・SB造 ・他							
	種別	(井水) ・市水 ・池 ・河川 ・他 ( )							
	位置	・敷地内 (敷地外) ( 0.3 Km )							
電気	井戸形式	・汲上げ ・ウイング ・足踏み (不明)							
	電気の供給	・有 (無)							
同一サイトの同種計画の実施および計画	・有 (無)								
就学可能人口	・男子 ( - ) ・女子 ( - ) 合計 ( 160 )								
現有生徒数	181 人								
学級	CPI	CP2	CE1	CE2	CM1	CM2	計		
男子	-	42	-	49	-	19	110		
女子	-	28	-	34	-	9	71		
計		70		83		28	181		
現有教員数	3 教員								
備考欄									



<計画施設>

案名	案数
教室数	1室
便所	1棟

<既存施設>

案名	構造/仕上げ	竣工年	建設
教室棟1	屋根: 197 外壁: A'20吹付 内壁: 437 床: 437	1993年	FDC(USA)
教室棟2	屋根: 197 外壁: A'20吹付 内壁: 437 床: 437	1993年	FDC(USA)
教室棟3	内外壁セメント 屋根197 A'20だが仕上げをしているため比較的良好 (一部雨漏り)	1987年	村
教室棟4	A'20 (廃屋)		
教員住宅1,2	A'20		

現在3棟とも良好であるが150人の子供が現在入学できない。 キャンティーン: 1983年より  
この小学校は4村が学区であるためサイト名と学校名が違う。 アクセス: N 6 Nakombogoより2km

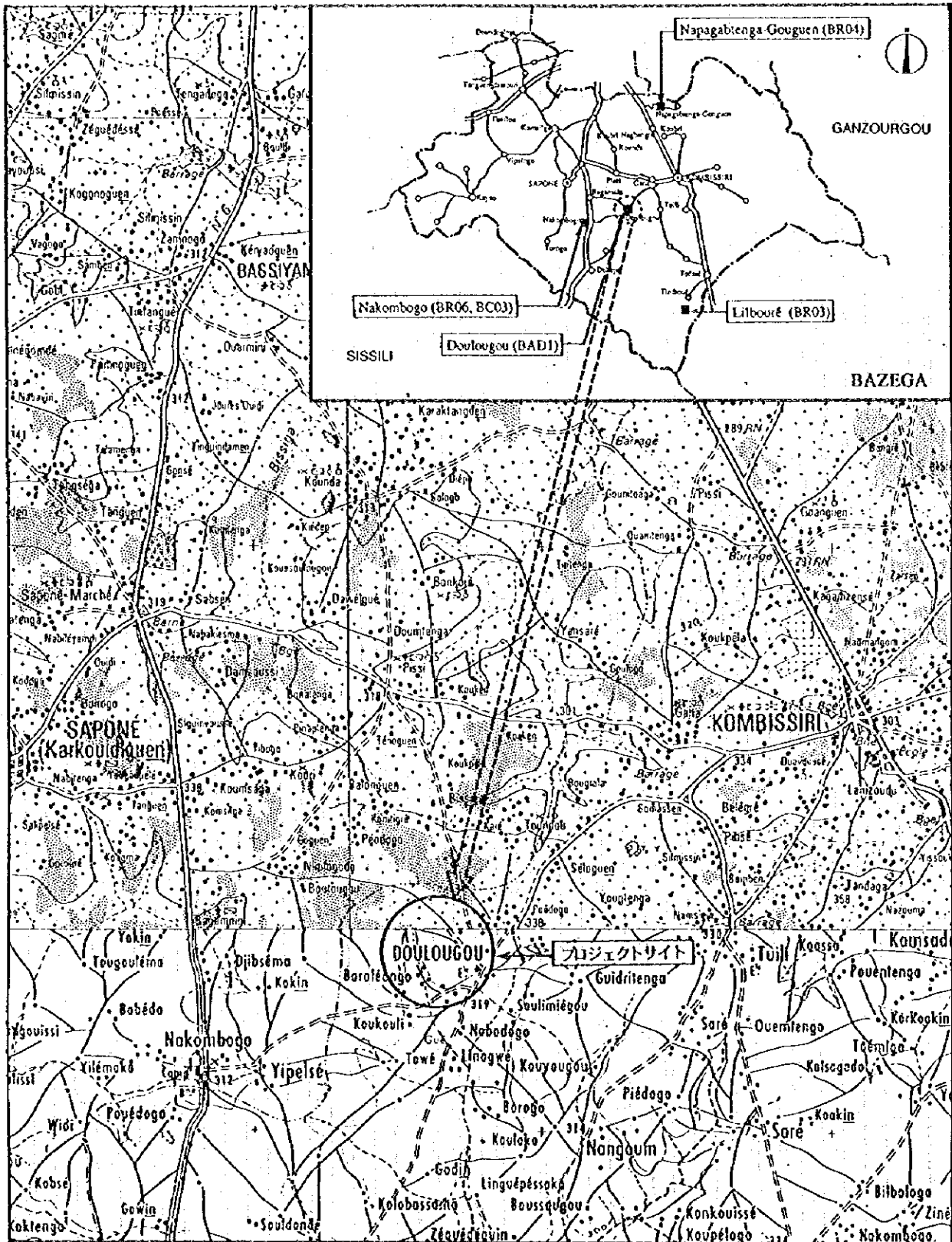
計画図

0m 5m 10m 20m 40m




SCALE 1:1000

注記) 計画建物の位置については、施工に先立ち監督職員と協議の上、現地にて調整のこと。



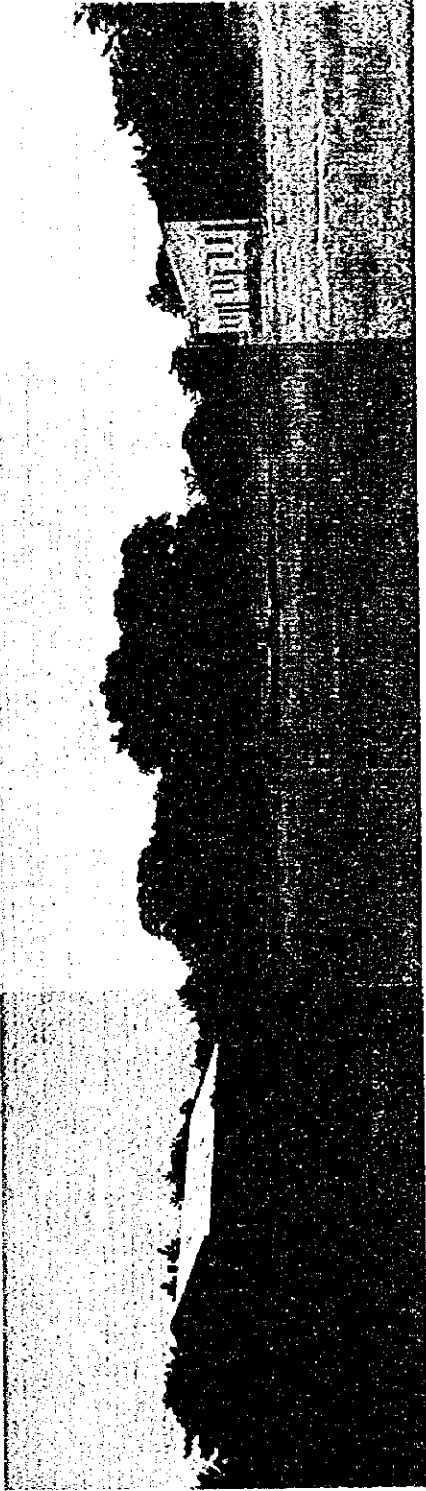
サイト周辺図



BAZEGA

BAD1 Doulougo





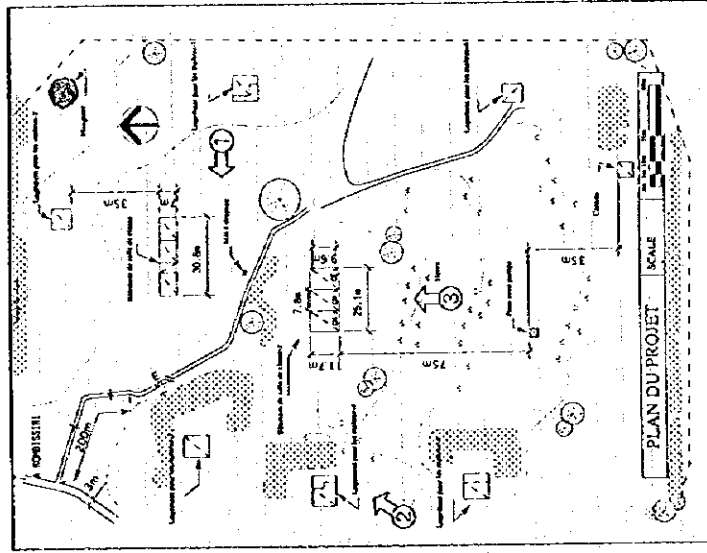
①



②



③



BADI	BAZEGA
Doulougou	

現場調査シート

調査日 95年9月22日 担当姓 C Sheet No. 4

REF.No. BADI 学校名 DOULOUGOU

アクセス  
 アクセス状況  車両により運搬可能である。・季節により運搬可能である。・運搬不可能である。  
 距離  幹線道路( )より(1) Km ・(KOMBISSIRI)町/村より( ) Km

サイト状況  
 土地所有権  土地所有権が明確である。・土地所有権が不明確である。  
 面積 約 9.0 ha  
 敷地形状  施設建設に適切である。・プロトタイプの検討により可能である。・不適切である  
 高低差  フラットである。・高低差はあるが、施設建設に問題ない。・不適である  
 地質  施設建設に適當である。・ボーリング調査等が必要である。・不適である

施設概要	校舎 (2棟)	棟-1			棟-2		棟-3	
		建設主体	<input checked="" type="checkbox"/> PTA ・他( )	・PTA ・他(政府)	・PTA ・他( )			
	建設年度	1984	1954	19				
	構造	<input checked="" type="checkbox"/> バンコ ・SB造 ・他	・CB造 ・他	<input checked="" type="checkbox"/> CB造 ・他	・バンコ ・SB造 ・他	・バンコ ・CB造 ・他	・バンコ ・SB造 ・他	
	仕上 屋根	<input checked="" type="checkbox"/> トタン折板 ・瓦葺 ・他( )	<input checked="" type="checkbox"/> トタン折板 ・瓦葺 ・他( )	<input checked="" type="checkbox"/> トタン折板 ・瓦葺 ・他( )	・トタン折板 ・瓦葺 ・他( )	・トタン折板 ・瓦葺 ・他( )	・トタン折板 ・瓦葺 ・他( )	
	壁	<input checked="" type="checkbox"/> バンコ ・CB表シ ・モルタル	・モルタル ・SB表シ ・他	<input checked="" type="checkbox"/> バンコ ・CB表シ ・モルタル	・モルタル ・SB表シ ・他	・バンコ ・CB表シ ・モルタル	・モルタル ・SB表シ ・他	
	床	<input checked="" type="checkbox"/> モルタル ・土 ・他	<input checked="" type="checkbox"/> モルタル ・土 ・他	<input checked="" type="checkbox"/> モルタル ・土 ・他	・モルタル ・土 ・他	・モルタル ・土 ・他	・モルタル ・土 ・他	
	整備状況	・良好 ・補修を要する <input checked="" type="checkbox"/> 危険又は不衛生	・良好 ・補修を要する <input checked="" type="checkbox"/> 危険又は不衛生	・良好 ・補修を要する <input checked="" type="checkbox"/> 危険又は不衛生	・良好 ・補修を要する <input checked="" type="checkbox"/> 危険又は不衛生	・良好 ・補修を要する <input checked="" type="checkbox"/> 危険又は不衛生	・良好 ・補修を要する <input checked="" type="checkbox"/> 危険又は不衛生	
	教室数	3 教室	3 教室	3 教室	3 教室	3 教室	3 教室	
	教員住宅 (6棟)	棟-1~6		棟-2		棟-3		
	建設主体	・PTA ・他( )	・PTA ・他( )	・PTA ・他( )	・PTA ・他( )	・PTA ・他( )	・PTA ・他( )	
	建設年度	19-	19	19	19	19	19	
	構造	<input checked="" type="checkbox"/> バンコ ・SB造 ・他	・CB造 ・他	<input checked="" type="checkbox"/> バンコ ・SB造 ・他	・CB造 ・他	<input checked="" type="checkbox"/> バンコ ・SB造 ・他	・CB造 ・他	
	仕上 屋根	<input checked="" type="checkbox"/> トタン折板 ・瓦葺 ・他( )	<input checked="" type="checkbox"/> トタン折板 ・瓦葺 ・他( )	<input checked="" type="checkbox"/> トタン折板 ・瓦葺 ・他( )	・トタン折板 ・瓦葺 ・他( )	・トタン折板 ・瓦葺 ・他( )	・トタン折板 ・瓦葺 ・他( )	
	壁	<input checked="" type="checkbox"/> バンコ ・CB表シ ・モルタル	・モルタル ・SB表シ ・他	<input checked="" type="checkbox"/> バンコ ・CB表シ ・モルタル	・モルタル ・SB表シ ・他	<input checked="" type="checkbox"/> バンコ ・CB表シ ・モルタル	・モルタル ・SB表シ ・他	
	床	<input checked="" type="checkbox"/> モルタル ・土 ・他	<input checked="" type="checkbox"/> モルタル ・土 ・他	<input checked="" type="checkbox"/> モルタル ・土 ・他	・モルタル ・土 ・他	<input checked="" type="checkbox"/> モルタル ・土 ・他	・モルタル ・土 ・他	
	整備状況	・良好 <input checked="" type="checkbox"/> 補修を要する <input checked="" type="checkbox"/> 危険又は不衛生	・良好 ・補修を要する <input checked="" type="checkbox"/> 危険又は不衛生	・良好 ・補修を要する <input checked="" type="checkbox"/> 危険又は不衛生	・良好 ・補修を要する <input checked="" type="checkbox"/> 危険又は不衛生	・良好 ・補修を要する <input checked="" type="checkbox"/> 危険又は不衛生	・良好 ・補修を要する <input checked="" type="checkbox"/> 危険又は不衛生	
	キャンティーン	有 <input checked="" type="checkbox"/> 無	有 <input checked="" type="checkbox"/> 無	有 <input checked="" type="checkbox"/> 無	有 <input checked="" type="checkbox"/> 無	有 <input checked="" type="checkbox"/> 無	有 <input checked="" type="checkbox"/> 無	
	US AID	有 <input checked="" type="checkbox"/> 無	有 <input checked="" type="checkbox"/> 無	有 <input checked="" type="checkbox"/> 無	有 <input checked="" type="checkbox"/> 無	有 <input checked="" type="checkbox"/> 無	有 <input checked="" type="checkbox"/> 無	
	構造	<input checked="" type="checkbox"/> バンコ ・CB造 ・他	<input checked="" type="checkbox"/> バンコ ・CB造 ・他	<input checked="" type="checkbox"/> バンコ ・CB造 ・他	<input checked="" type="checkbox"/> バンコ ・CB造 ・他	<input checked="" type="checkbox"/> バンコ ・CB造 ・他	<input checked="" type="checkbox"/> バンコ ・CB造 ・他	
	便所	有 <input checked="" type="checkbox"/> 無	有 <input checked="" type="checkbox"/> 無	有 <input checked="" type="checkbox"/> 無	有 <input checked="" type="checkbox"/> 無	有 <input checked="" type="checkbox"/> 無	有 <input checked="" type="checkbox"/> 無	
	構造	<input checked="" type="checkbox"/> バンコ ・CB造 ・他	<input checked="" type="checkbox"/> バンコ ・CB造 ・他	<input checked="" type="checkbox"/> バンコ ・CB造 ・他	<input checked="" type="checkbox"/> バンコ ・CB造 ・他	<input checked="" type="checkbox"/> バンコ ・CB造 ・他	<input checked="" type="checkbox"/> バンコ ・CB造 ・他	
	処理	・浸透式 <input checked="" type="checkbox"/> 他	・浸透式 <input checked="" type="checkbox"/> 他	・浸透式 <input checked="" type="checkbox"/> 他	・浸透式 <input checked="" type="checkbox"/> 他	・浸透式 <input checked="" type="checkbox"/> 他	・浸透式 <input checked="" type="checkbox"/> 他	

水源  
 種別  井水  
・市水  
・池  
・河川  
・他( )  
 位置  
 井戸形式  
・敷地内  
・敷地外( Km)  
・汲上げ  
 ウィング  
・足踏み  
・不明

電気の供給  
 有  無

同一サイトの同種計画の実施および計画  
 有  無

就学可能人口  
 男子 ( 450 ) ・女子 ( 400 ) 合計 ( 850 )

現有生徒数 480人

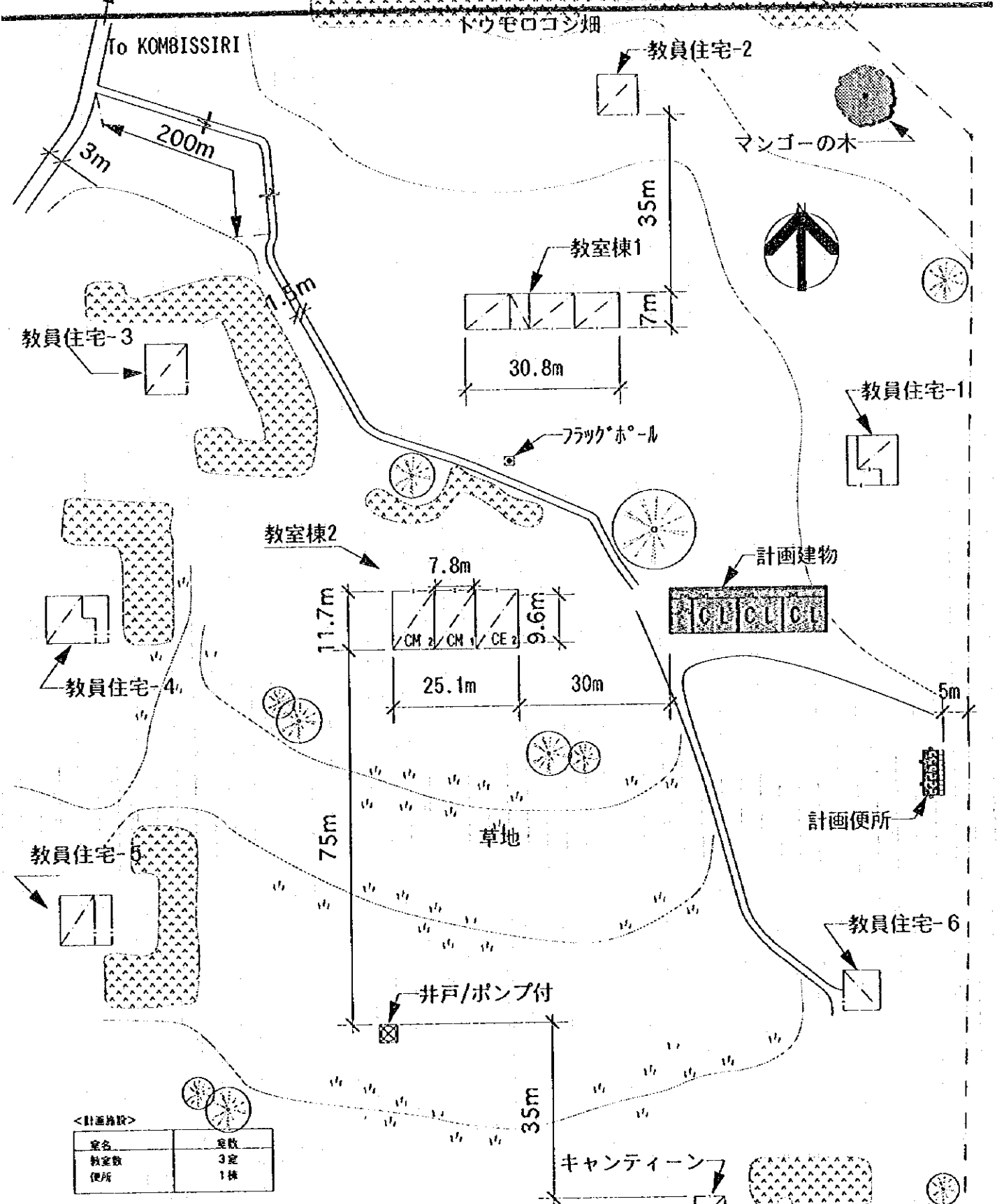
学級	CP1	CP2	CE1	CE2	CM1	CM2	計
男子	53	50	52	37	48	49	289
女子	29	34	39	35	24	30	191
計	82	84	91	72	72	79	480

現有教員数 6 教員

備考欄  
 ・既存校舎老朽化顕著(天井落下、等)  
 ・天井落下、漏水多数

BAZEGA

BADI Doulougou



<計画施設>

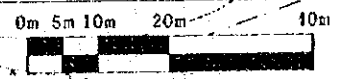
室名	室数
教室棟	3室
便所	1棟

<既存施設>

室名	構造/仕上げ	室数/室タイプ	備考
教室棟1	老朽、漏水、天井ボート落下	3教室(2連室)	1954年(PJA援助)
教室棟2	Ch&モルタル仕上、老朽化	3教室	1954年
教員住宅		6棟	

生徒数：480人  
教員数：12人

計画図



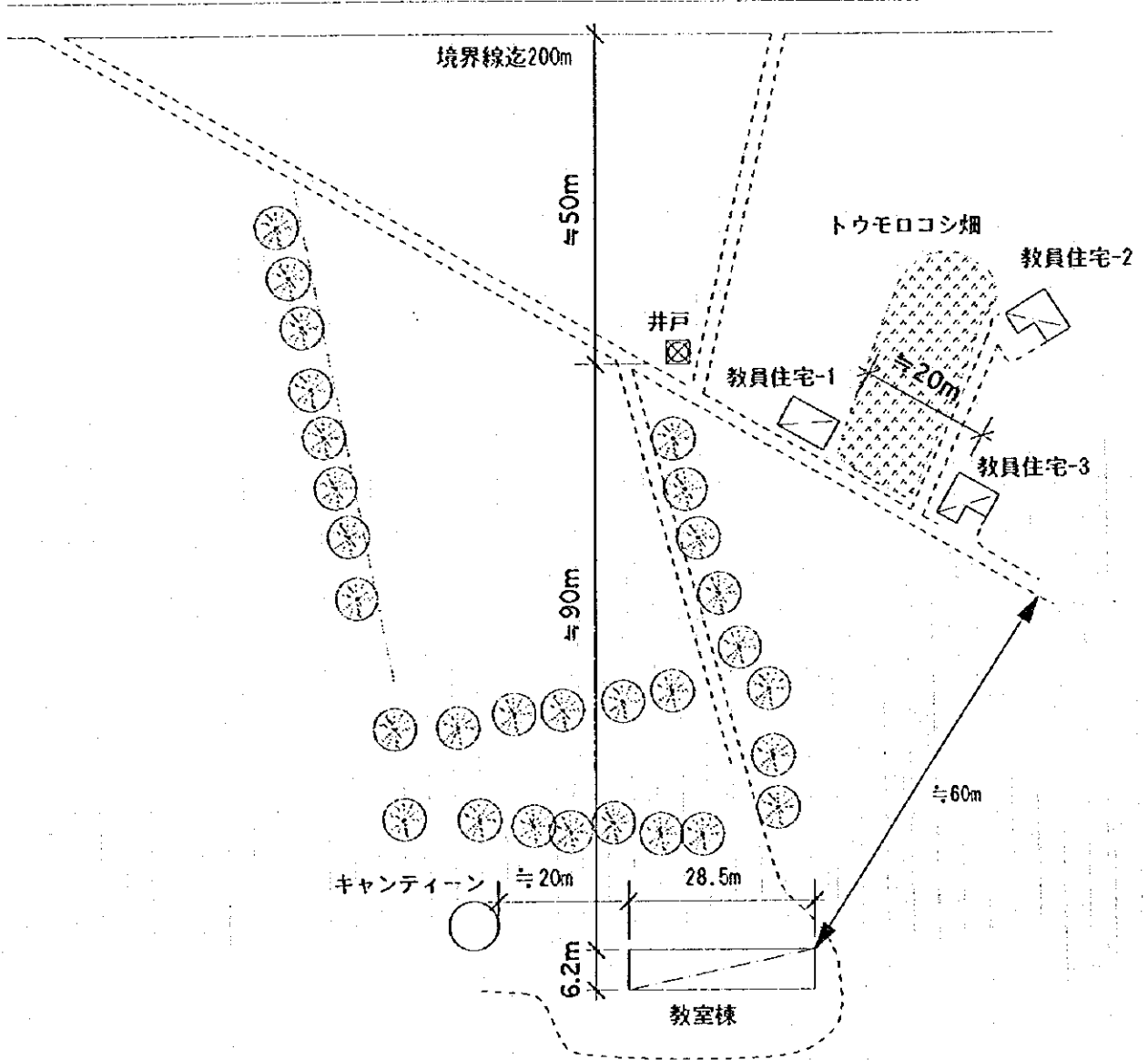
SCALE 1:1000

注記：計画建物の位置については、施工に先立ち監督職員と協議の上、現地にて調整のほど。

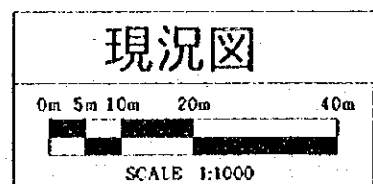
現場調査シート

調査日 95年9月22日 担当員 B Sheet No. 5

REP. No. BAD2	学校名 ZANGOGO							
アクセス	アクセス状況 <input checked="" type="radio"/> 車両により運搬可能である。・季節により運搬可能である。・運搬不可能である。							
	距離 ・幹線道路 ( N-6 ) より ( 7 ) Km ・ ( ) 町/村より ( ) Km							
サイト状況	土地所有権 <input checked="" type="radio"/> 土地所有権が明確である。・土地所有権が不明瞭である。							
	面積 約 5.0 ha							
	敷地形状 <input checked="" type="radio"/> 施設建設に適切である。・プロトタイプの検討により可能である。・不適切である							
	高低差 <input checked="" type="radio"/> フラットである。・高低差はあるが、施設建設に問題ない。・不適である							
	地質 <input checked="" type="radio"/> 施設建設に適合である。・ボーリング調査等が必要である。・不適である							
施設概要	校舎 ( 1 棟 )	棟-1		棟-2		棟-3		
		建設主体	・PTA ・他 ( USA )		・PTA ・他 ( )		・PTA ・他 ( )	
		建設年度	1972		19		19	
		構造	・バンコ <input checked="" type="radio"/> CB造 ・SB造 ・他		・バンコ ・CB造 ・SB造 ・他		・バンコ ・CB造 ・SB造 ・他	
		仕上屋根	・トタン折板 <input checked="" type="radio"/> 薬葺 ・他 ( )		・トタン折板 ・薬葺 ・他 ( )		・トタン折板 ・薬葺 ・他 ( )	
		壁	・バンコ <input checked="" type="radio"/> モルタル ・CB表シ ・SB表シ ・他		・バンコ ・モルタル ・CB表シ ・SB表シ ・他		・バンコ ・モルタル ・CB表シ ・SB表シ ・他	
		床	・モルタル <input checked="" type="radio"/> 土 ・他		・モルタル ・土 ・他		・モルタル ・土 ・他	
		整備状況	・良好 <input checked="" type="radio"/> 補修を要する ・危険又は不衛生		・良好 ・補修を要する ・危険又は不衛生		・良好 ・補修を要する ・危険又は不衛生	
		教室数	3 教室		教室		教室	
		教員住宅 ( 3 棟 )	棟-1		棟-2		棟-3	
	建設主体		<input checked="" type="radio"/> PTA ・他 ( )		<input checked="" type="radio"/> PTA ・他 ( )		<input checked="" type="radio"/> PTA ・他 ( )	
	建設年度		19-		19-		19-	
	構造		<input checked="" type="radio"/> バンコ ・CB造 ・SB造 ・他		<input checked="" type="radio"/> バンコ ・CB造 ・SB造 ・他		<input checked="" type="radio"/> バンコ ・CB造 ・SB造 ・他	
	仕上屋根		・トタン折板 <input checked="" type="radio"/> 薬葺 ・他 ( )		・トタン折板 ・薬葺 ・他 ( )		・トタン折板 ・薬葺 ・他 ( )	
	壁		・バンコ <input checked="" type="radio"/> モルタル ・CB表シ ・SB表シ ・他		・バンコ ・モルタル ・CB表シ ・SB表シ ・他		・バンコ ・モルタル ・CB表シ ・SB表シ ・他	
床	・モルタル <input checked="" type="radio"/> 土 ・他		・モルタル <input checked="" type="radio"/> 土 ・他		・モルタル <input checked="" type="radio"/> 土 ・他			
整備状況	・良好 ・補修を要する <input checked="" type="radio"/> 危険又は不衛生		・良好 ・補修を要する <input checked="" type="radio"/> 危険又は不衛生		・良好 ・補修を要する <input checked="" type="radio"/> 危険又は不衛生			
キャンティーン	有無		<input checked="" type="radio"/> 有		無		無	
	USAID		<input checked="" type="radio"/> 有		無		無	
	構造	<input checked="" type="radio"/> バンコ ・CB造		SB造 ・他		SB造 ・他		
便所	有無	有		<input checked="" type="radio"/> 無		無		
	構造	バンコ ・CB造		SB造 ・他		SB造 ・他		
	処理	浸透式 ・他 ( )		他 ( )		他 ( )		
水源	種別	<input checked="" type="radio"/> 井水		市水 ・池		河川 ・他 ( )		
	位置	<input checked="" type="radio"/> 敷地内		敷地外 ( Km)		敷地外 ( Km)		
	井戸形式	汲上げ <input checked="" type="radio"/> ウイング		足踏み		不明		
電気の供給	有 <input checked="" type="radio"/> 無		有 <input checked="" type="radio"/> 無		有 <input checked="" type="radio"/> 無			
同一サイトの同種計画の実施および計画	有 <input checked="" type="radio"/> 無		有 <input checked="" type="radio"/> 無		有 <input checked="" type="radio"/> 無			
就学可能人口	男子 ( 300 )		女子 ( 150 )		合計 ( 450 )			
現有生徒数							127 人	
学級	CPI	CP2	CE1	CE2	CMI	CM2	計	
男子		28		27		29	84	
女子		19		16		8	43	
計	0	47	0	43	0	37	127	
現有教員数							4 教員	
備考欄								



教室	構造	室数/タイプ	備考
教室棟		3教室	くずれかけ
教員住宅			兼室棟
キャンティーン			
アクセス 8-4 MOSK9より1km			

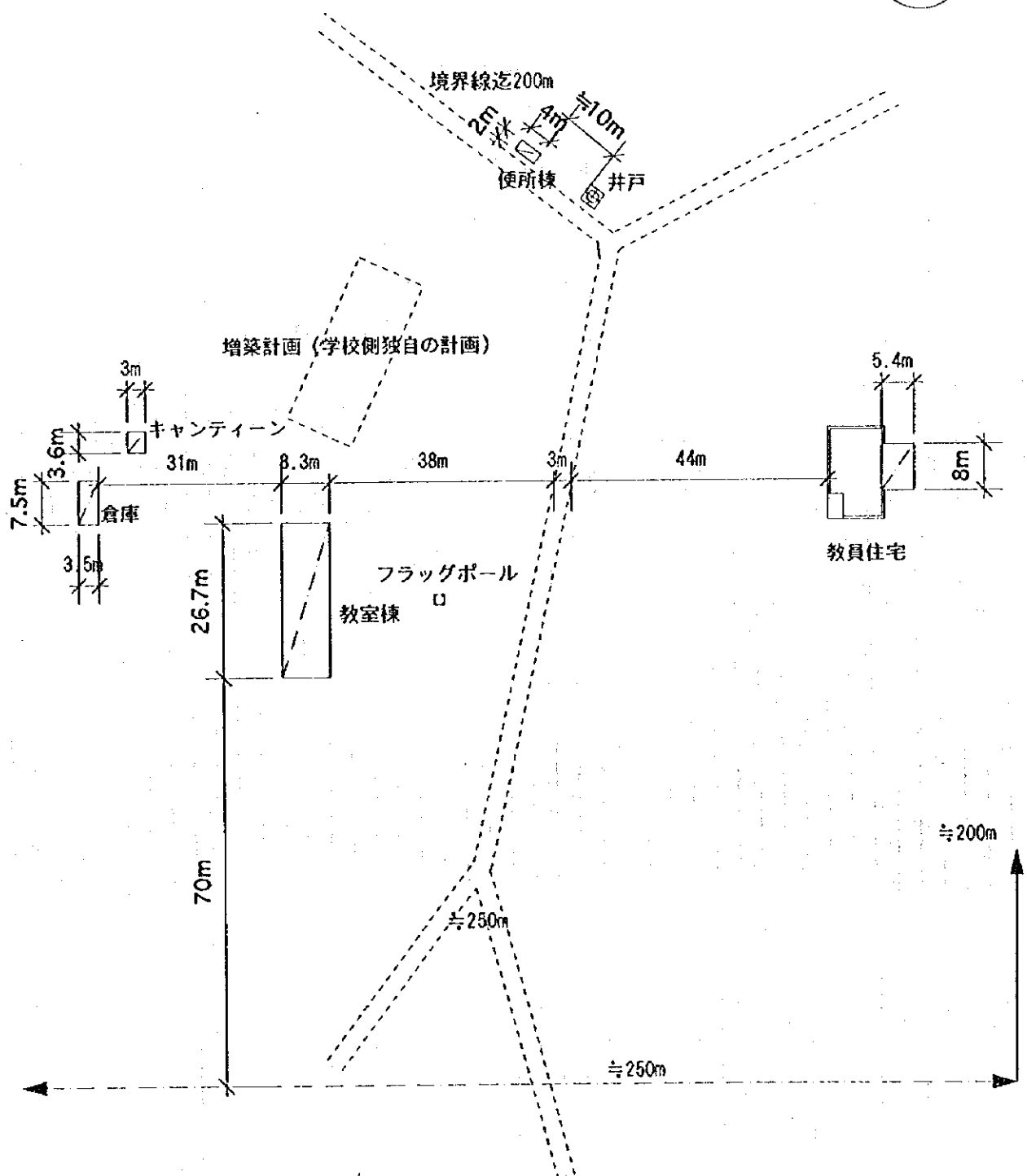


注記) 計画建物の位置については、施工に先立ち監督職員と協議の上、現地にて調整のこと。

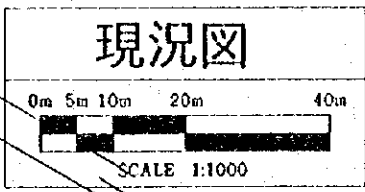
現場調査シート

調査日 95年9月22日  
担当者 B  
Sheet No. 6

RFI No. BAD3	学校名 NAMUYIMI						
アクセス	アクセス状況	①車両により運搬可能である。・季節により運搬可能である。・運搬不可能である。					
	距離	・幹線道路 ( N-5 ) より ( 3 ) Km ・ ( ) 町/村より ( ) Km					
サイト状況	土地所有権	①土地所有権が明確である。・土地所有権が不明確である。					
	面積	約 5.0 ha					
	敷地形状	①施設建設に適切である。・プロトタイプの検討により可能である。・不適切である					
	高低差	①フラットである。・高低差はあるが、施設建設に問題ない。・不適である					
	地質	①施設建設に適当である。・ボーリング調査等が必要である。・不適である					
施設概要	校舎 ( 1 棟 )	棟-1	棟-2	棟-3			
		建設主体	・PTA ・他 ( )	・PTA ・他 ( )	・PTA ・他 ( )		
		建設年度	1984	19	19		
		構造	・バンコ ・SB造 ・他	・バンコ ・CB造 ・SB造 ・他	・バンコ ・CB造 ・SB造 ・他		
		仕上屋根	・トタン折板 ・藁葺 ・他 ( )	・トタン折板 ・藁葺 ・他 ( )	・トタン折板 ・藁葺 ・他 ( )		
		壁	・バンコ ・モルタル ・CB表シ ・SB表シ ・他	・バンコ ・モルタル ・CB表シ ・SB表シ ・他	・バンコ ・モルタル ・CB表シ ・SB表シ ・他		
		床	・モルタル ・土 ・他	・モルタル ・土 ・他	・モルタル ・土 ・他		
		整備状況	・良好 ・補修を要する ・危険又は不衛生	・良好 ・補修を要する ・危険又は不衛生	・良好 ・補修を要する ・危険又は不衛生		
		教室数	3 教室	教室	教室		
		教員住宅 ( 1 棟 )	棟-1	棟-2	棟-3		
			建設主体	・PTA ・他 ( )	・PTA ・他 ( )	・PTA ・他 ( )	
			建設年度	19	19	19	
	構造		・バンコ ・SB造 ・他	・バンコ ・CB造 ・SB造 ・他	・バンコ ・CB造 ・SB造 ・他		
	仕上屋根		・トタン折板 ・藁葺 ・他 ( )	・トタン折板 ・藁葺 ・他 ( )	・トタン折板 ・藁葺 ・他 ( )		
	壁		・バンコ ・モルタル ・CB表シ ・SB表シ ・他	・バンコ ・モルタル ・CB表シ ・SB表シ ・他	・バンコ ・モルタル ・CB表シ ・SB表シ ・他		
	床		・モルタル ・土 ・他	・モルタル ・土 ・他	・モルタル ・土 ・他		
	整備状況		・良好 ・補修を要する ・危険又は不衛生	・良好 ・補修を要する ・危険又は不衛生	・良好 ・補修を要する ・危険又は不衛生		
	キャンティーン		有無 (有)	・無	・無		
	便所		US AID	有無 (有)	・無	・無	
		構造	・バンコ ・CB造 ・他	・SB造 ・他	・他		
		処理	・浸透式 ・他 ( )	・他 ( )	・他 ( )		
	水源	種別	①井水 ・市水 ・池 ・河川 ・他 ( )	・池 ・河川 ・他 ( )	・池 ・河川 ・他 ( )		
位置		①敷地内 ・敷地外 ( ) Km	・敷地外 ( ) Km	・敷地外 ( ) Km			
井戸形式		・汲上げ ・ウイング ・足踏み ・不明	・足踏み ・不明	・不明			
電気の供給	・有 ・無	・無	・無				
同一サイトの同種計画の実施および計画	・有 ・無	・無	・無				
就学可能人口	・男子 ( 400 ) ・女子 ( 200 ) 合計 ( 600 )						
現存生徒数	153 人						
学級	CPI	CP2	CE1	CE2	CMI	CM2	計
男子		34		32		24	90
女子		26		21		16	63
計		60		53		40	153
現有教員数	3 教員						
備考欄	・2教員は町 KOMBISIRI に在住。						



教室	構造	室数/タイプ	備考
教室棟	パンコ	3教室	他の教員は Tas Kombisiriに居住
教員住宅		1棟	
アクセス 4-6より3km			



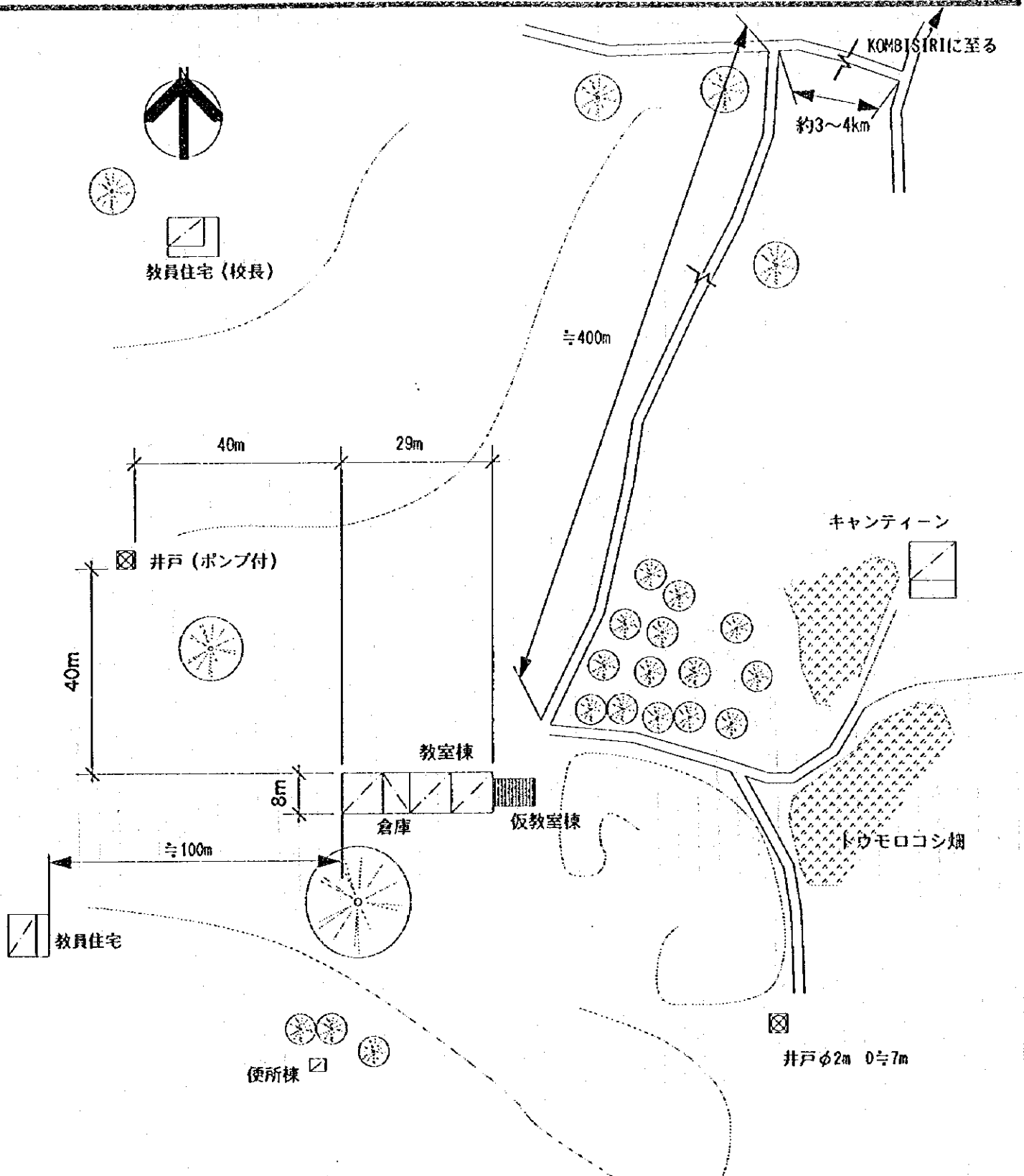
注記) 計画建物の位置については、施工に先立ち監督職員と協議の上、現地にて調整のこと。

現 場 調 査 シ ー ト

調査日 95年9月22日 担当班 C Sheet No. 7

REF. No. BAD4	学校名 COMBISSIRI - GANA						
アクセス	アクセス状況	①車道により運搬可能である。・季節により運搬可能である。・運搬不可能である。					
	距離	①幹線道路( )より(4)Km ・( )町/村より( )Km					
サイト状況	土地所有権	①土地所有権が明確である。・土地所有権が不明確である。					
	面積	約 4.0 ha					
	敷地形状	①施設建設に適切である。・プロトタイプの検討により可能である。・不適切である					
	高低差	①フラットである。・高低差はあるが、施設建設に問題ない。・不適である					
	地質	①施設建設に適切である。・ボーリング調査等が必要である。・不適である					
施設概要	校舎 ( 1 棟 )	棟-1		棟-2		棟-3	
		建設主体	・PTA ・他( )	・PTA ・他( )	・PTA ・他( )		
		建設年度	1972	19	19		
		構造	・バンコ ・SB造	・CB造 ・他	・バンコ ・CB造 ・SB造 ・他		
		仕上 屋根	・トタン折板 ・他( )	・トタン折板 ・他( )	・トタン折板 ・他( )		
		壁	・バンコ ・CB表シ	・モルタル ・SB表シ・他	・バンコ ・CB表シ ・SB表シ・他		
		床	・モルタル ・土	・モルタル ・土	・モルタル ・土		
		整備状況	・良好 ・補修を要する ・危険又は不衛生	・良好 ・補修を要する ・危険又は不衛生	・良好 ・補修を要する ・危険又は不衛生		
		教室数	教室	教室	教室		
		教員住宅 ( 2 棟 )	棟-1		棟-2		棟-3
	建設主体		・PTA ・他( )	・PTA ・他( )	・PTA ・他( )		
	建設年度		19-	19	19		
	構造		・バンコ ・SB造	・バンコ ・SB造	・バンコ ・CB造 ・SB造 ・他		
	仕上 屋根		・トタン折板 ・他( )	・トタン折板 ・他( )	・トタン折板 ・他( )		
	壁		・バンコ ・CB表シ	・モルタル ・SB表シ・他	・バンコ ・CB表シ ・SB表シ・他		
	床		・モルタル ・土	・モルタル ・土	・モルタル ・土		
	整備状況		・良好 ・補修を要する ・危険又は不衛生	・良好 ・補修を要する ・危険又は不衛生	・良好 ・補修を要する ・危険又は不衛生		
	キャンティーン		有 無	・有	・無	・有	・無
	USAID		有 無	・有	・無	・有	・無
	便所	構造	・バンコ ・CB造	・SB造 ・他	・バンコ ・CB造	・SB造 ・他	
有 無		・有	・無	・有	・無		
処理		・没透式 ・他( )	・没透式 ・他( )	・没透式 ・他( )	・没透式 ・他( )		
水源	種別	・井水 ・市水	・池	・河川	・他( )		
	位置	・敷地内	・敷地外( )Km	・敷地内	・敷地外( )Km		
	井戸形式	・汲上げ ・ウイング	・足踏み	・不明	・不明		
電気供給	有 無	・有	・無	・有	・無		
同一サイトの同種計画の実施および計画	有 無	・有	・無	・有	・無		
就学可能人口	・男子 ( 145 ) ・女子 ( 97 ) 合計 ( 242 )						
現有生徒数	242人						
学級	CP1	CP2	CE1	CE2	CM1	CM2	計
男子	41	-	56	-	32	16	145
女子	21	-	28	-	29	19	97
計	62	-	84	-	61	35	242
現有教員数	3 教員						
備考欄	・就学年児童数再チェック						

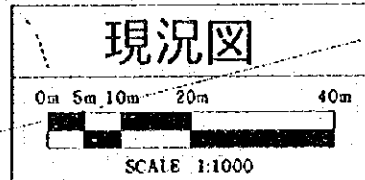




注記) 計画建物の位置については、施工に先立ち監督職員と協議の上、現地にて調整のこと。

教室	構造	室数/タイプ	備考
教室棟	CHB+H37H	3教室+倉庫1	仮教室付 1972年築
教員住宅	バンコ	2棟	

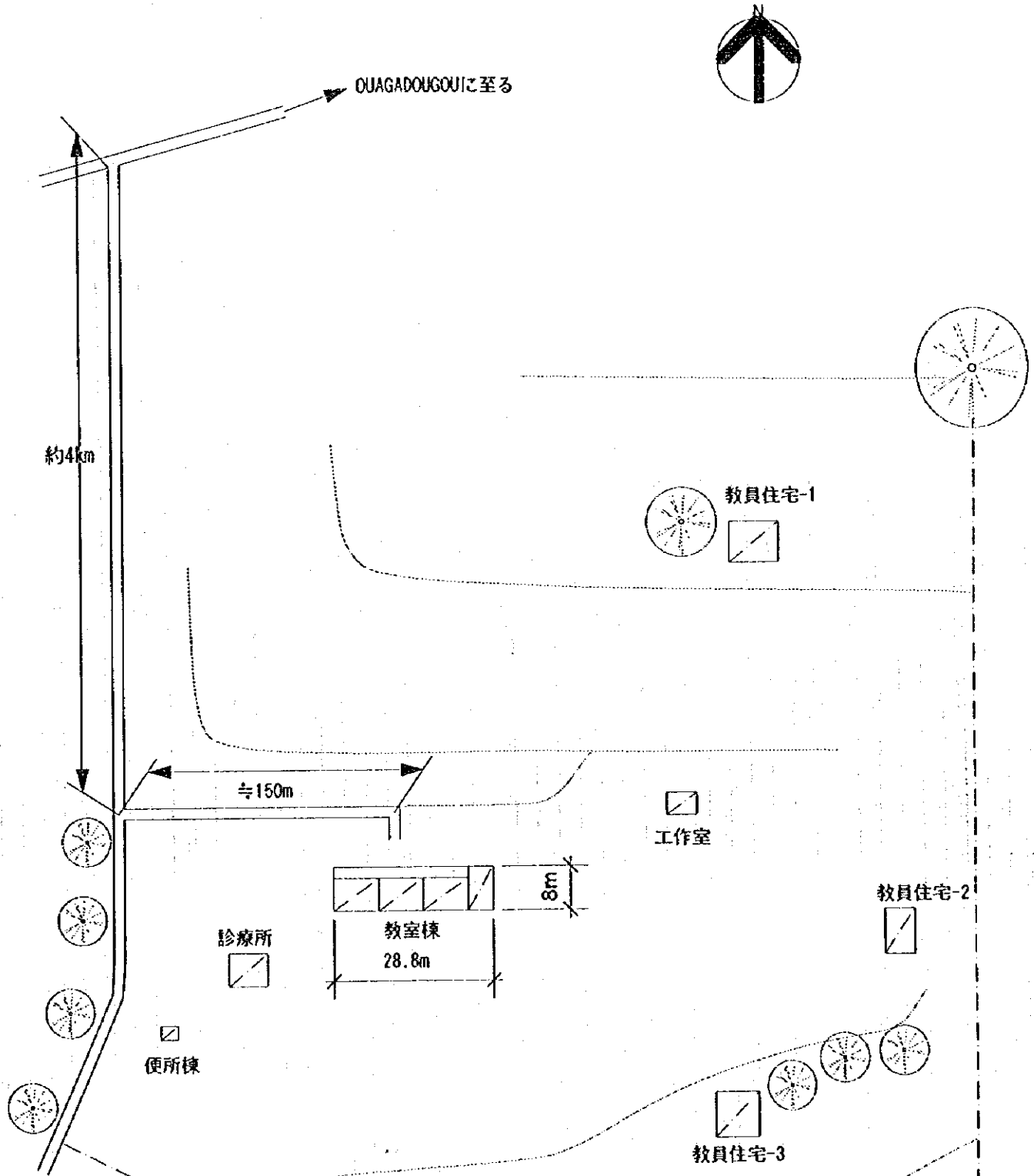
敷地面積4.3ha 水源-井戸2カ所 生徒247人 教員3人  
ポンプ-オランダの援助 メンテ費用-14万円



現場調査シート

調査日 95年9月25日  
担当員 C  
Sheet No. 8

REF.No. BR07	学校名 GOUGUEN (備考欄参照)						
アクセス	アクセス状況	①車両により運搬可能である。・季節により運搬可能である。・運搬不可能である。					
	距離	・幹線道路( )より(4)Km ・( )町/村より( )Km					
サイト状況	土地所有権	①土地所有権が明確である。・土地所有権が不明確である。					
	面積	約 7.0 ha					
	敷地形状	①施設建設に適切である。・プロトタイプの検討により可能である。・不適切である					
	高低差	①フラットである。・高低差はあるが、施設建設に問題ない。・不適である					
	地質	①施設建設に適合である。・ボーリング調査等が必要である。・不適である					
施設概要	校舎 (1棟)	棟-1		棟-2		棟-3	
		建設主体	・PTA ・他(政府)	・PTA ・他( )	・PTA ・他( )		
		建設年度	1993	19	19		
		構造	・バンコ ・SB造 ・他	・バンコ ・CB造 ・SB造 ・他	・バンコ ・CB造 ・SB造 ・他		
		仕上屋根	・トタン折板 ・藁葺 ・他( )	・トタン折板 ・藁葺 ・他( )	・トタン折板 ・藁葺 ・他( )		
		壁	・バンコ ・モルタル ・CB表シ ・SB表シ ・他	・バンコ ・モルタル ・CB表シ ・SB表シ ・他	・バンコ ・モルタル ・CB表シ ・SB表シ ・他		
		床	・モルタル ・土 ・他	・モルタル ・土 ・他	・モルタル ・土 ・他		
		整備状況	・良好 ・補修を要する ・危険又は不衛生	・良好 ・補修を要する ・危険又は不衛生	・良好 ・補修を要する ・危険又は不衛生		
		教室数	3 教室	教室	教室		
		教員住宅 (2棟)	棟-1		棟-2		棟-3
	建設主体		・PTA ・他( )	・PTA ・他( )	・PTA ・他( )		
	建設年度		19	19	19		
	構造		・バンコ ・SB造 ・他	・バンコ ・CB造 ・SB造 ・他	・バンコ ・CB造 ・SB造 ・他		
	仕上屋根		・トタン折板 ・藁葺 ・他( )	・トタン折板 ・藁葺 ・他( )	・トタン折板 ・藁葺 ・他( )		
	壁		・バンコ ・モルタル ・CB表シ ・SB表シ ・他	・バンコ ・モルタル ・CB表シ ・SB表シ ・他	・バンコ ・モルタル ・CB表シ ・SB表シ ・他		
	床		・モルタル ・土 ・他	・モルタル ・土 ・他	・モルタル ・土 ・他		
	整備状況		・良好 ・補修を要する ・危険又は不衛生	・良好 ・補修を要する ・危険又は不衛生	・良好 ・補修を要する ・危険又は不衛生		
	キャンティーン		有無	・有	・無	・無	
			US AID	・有	・無	・無	
		構造	・バンコ ・CB造 ・他	・SB造 ・他	・他		
便所		・有	・無	・他			
水源	種別	・井水 ・市水 ・池 ・河川 ・他( )	・他( )	・他( )			
	位置	・敷地内 ・敷地外(2 Km)	・他( )	・他( )			
	井戸形式	・汲上げ ・ウイング ・足踏み ・不明	・他( )	・他( )			
電気の供給	・有 ・無	・他( )	・他( )				
同一サイトの同種計画の実施および計画	・有 ・無	・完成済み	・他( )				
就学可能人口	・男子(593)	・女子(670)	合計(1,263)				
現有生徒数	151人						
学級	CP1	CP2	CE1	CE2	CM1	CM2	計
男子	-	28	-	19	-	37	84
女子	-	22	-	24	-	21	67
計	-	50	-	43	-	58	151
現有教員数	4 教員						
備考欄	・新校舎建設済み						



注記) 計画建物の位置については、施工に先立ち監督職員と協議の上、現地にて調整のこと。

数量	構造	定数/タイプ	備考
教室棟	CMB+FRP+パイプ	3棟定	政府資金で1993年建築
教員住宅		3棟	
便所棟	パンコ		

**現況図**

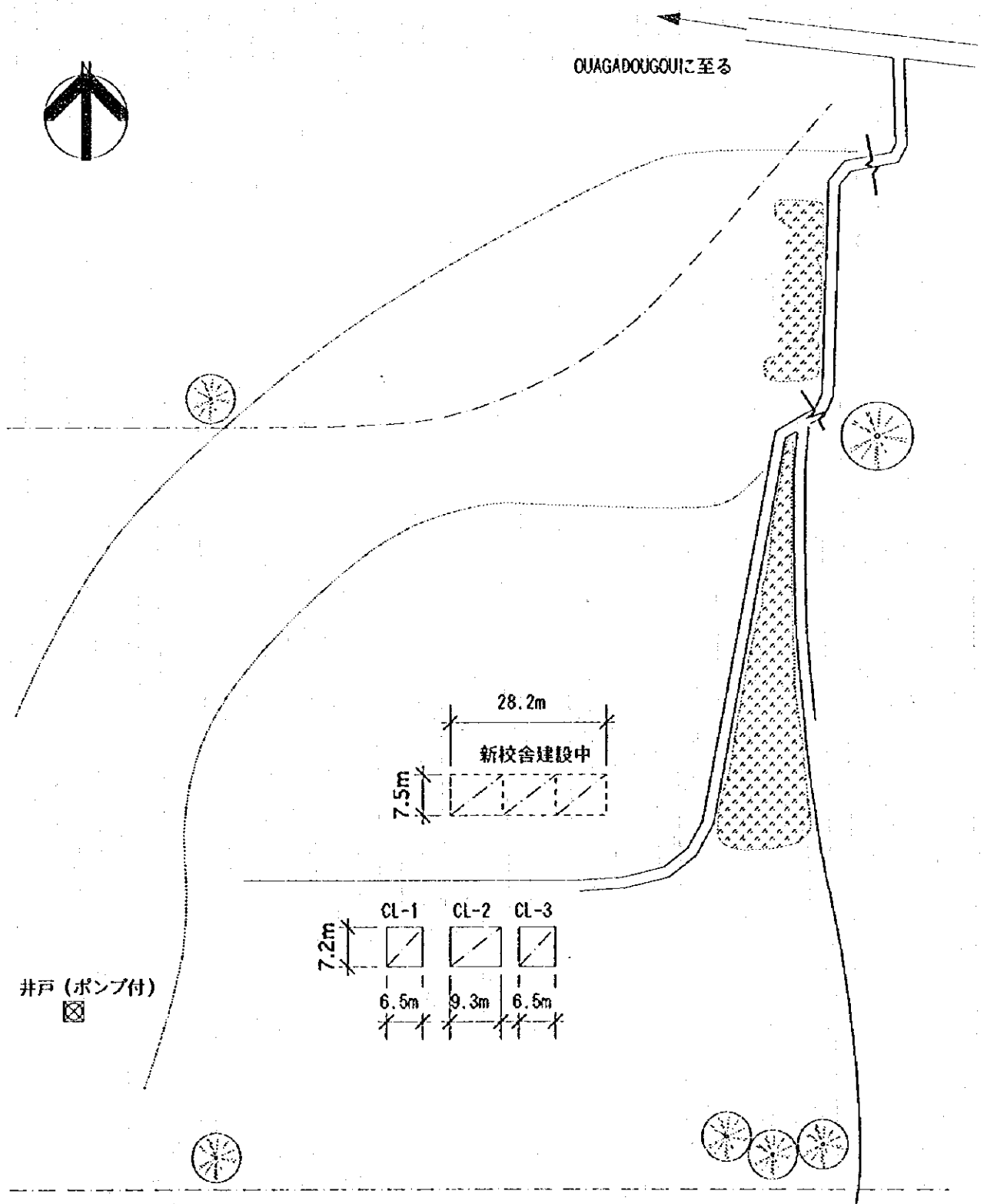
0m 5m 10m 20m 40m

SCALE 1:1000

現場調査シート

調査日 95年9月25日  
担当 員 C  
Sheet No. 9

REF. No. BR08	学校名 TAMA (備考欄参照)								
アクセス	アクセス状況		○車両により運搬可能である。・季節により運搬可能である。・運搬不可能である。						
	距離		○幹線道路 ( ) より ( 15 ) Km ・ ( ) 町/村より ( ) Km						
サイト状況	土地所有権		○土地所有権が明確である。・土地所有権が不明確である。						
	面積		約 120 ha						
	敷地形状		○施設建設に適切である。・プロトタイプの検討により可能である。・不適切である						
	高低差		○フラットである。・高低差はあるが、施設建設に問題ない。・不適である						
	地質		○施設建設に適当である。・ボーリング調査等が必要である。・不適である						
施設概要	校舎 ( 3+1 棟)	棟-1、2、3		棟-4		棟-3			
		建設主体	・PTA ・他 ( )		・PTA ・他 ( )		・PTA ・他 ( )		
		建設年度	19 --		1995 工事中		19		
		構造	○バンコ ・SB造 ・他		・バンコ ・SB造 ・他		○CB造 ・バンコ ・SB造 ・他		
		仕上屋根	○トタン折板 ・薬葺 ・他 ( )		・トタン折板 ・薬葺 ・他 ( )		・トタン折板 ・薬葺 ・他 ( )		
		壁	○バンコ ・CB表シ ・モルタル		・バンコ ・CB表シ ・モルタル		・バンコ ・CB表シ ・モルタル		
		床	○モルタル ○土 ・他		・モルタル ・土 ・他		・モルタル ・土 ・他		
		整備状況	・良好 ・補修を要する ○危険又は不衛生		・良好 ・補修を要する (工事中) ・危険又は不衛生		・良好 ・補修を要する ・危険又は不衛生		
		教室数	1×3=3 教室		(3) 教室		教室		
		教員住宅 ( 棟)	棟-1		棟-2		棟-3		
	建設主体		・PTA ・他 ( )		・PTA ・他 ( )		・PTA ・他 ( )		
	建設年度		19		19		19		
	構造		・バンコ ・SB造 ・他		・バンコ ・SB造 ・他		・バンコ ・SB造 ・他		
	仕上屋根		・トタン折板 ・薬葺 ・他 ( )		・トタン折板 ・薬葺 ・他 ( )		・トタン折板 ・薬葺 ・他 ( )		
	壁		・バンコ ・CB表シ ・モルタル		・バンコ ・CB表シ ・モルタル		・バンコ ・CB表シ ・モルタル		
	床		・モルタル ・土 ・他		・モルタル ・土 ・他		・モルタル ・土 ・他		
	整備状況		・良好 ・補修を要する ・危険又は不衛生		・良好 ・補修を要する ・危険又は不衛生		・良好 ・補修を要する ・危険又は不衛生		
	キャンティーン		有無	・有		○無			
			US AID	・有		○無			
		構造	・バンコ ・CB造 ・他		・SB造 ・他				
便所	有無	・有		○無					
	構造	・バンコ ・CB造 ・他		・SB造 ・他					
	処理	・浸透式 ・他 ( )							
水源	種別	○井水 ・市水		・池 ・河川		・他 ( )			
	位置	○敷地内 ・敷地外 ( Km )							
	井戸形式	・汲上げ ○ウイング		・足踏み ・不明					
電気の供給	有		・無						
同一サイトの同種計画の実施および計画	有		○無						
就学可能人口	・男子 ( 334 )		・女子 ( 403 )		合計 ( 737 )				
現有生徒数							106 人		
学級	CP1	CP2	CE1	CE2	CM1	CM2	計		
男子	29	-	20	-	20	-	69		
女子	14	-	10	-	13	-	37		
計	43	-	30	-	33	-	106		
現有教員数							3 教員		
備考欄	(新校舎建設中)								



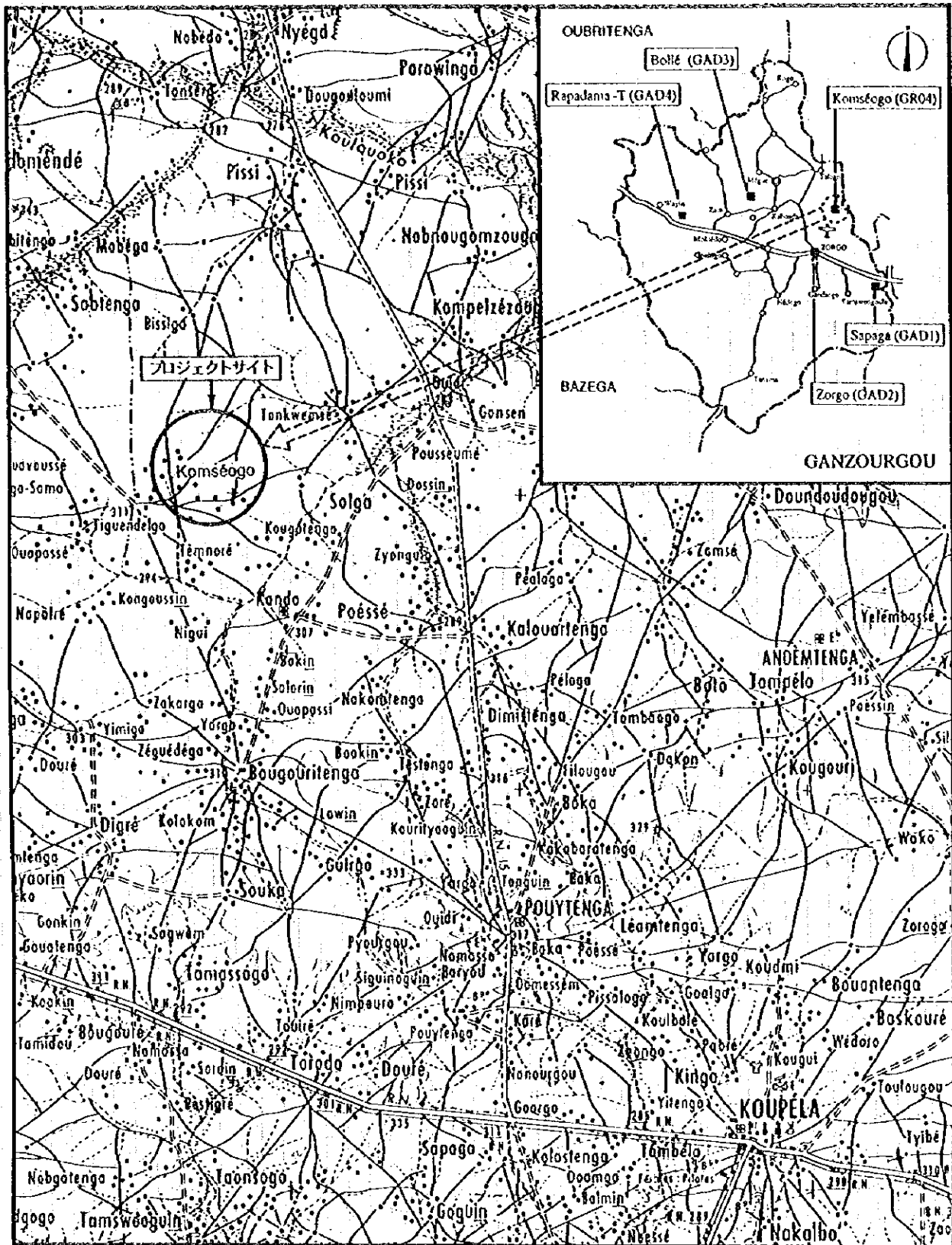
注記) 計画建物の位置については、施工に先立ち監督職員と協議の上、現地にて調整のこと。

教室	構造	定数/タイプ	備考
CL-1	パンコ	1教室	
CL-2	パンコ	1教室	
CL-3	パンコ	1教室	
新校舎(工事中)	CMB+厚版鉄骨	3教室	100円による援助、着工後二ヶ月
便所、キャンティーン 無し 水源-ポンプ付井戸 教員住居-無し			

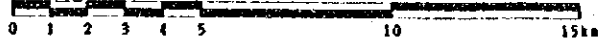
**現況図**

0m 5m 10m 20m 40m

SCALE 1:1000



サイト周辺図



GANZOURGOU

GR04 Komséogo

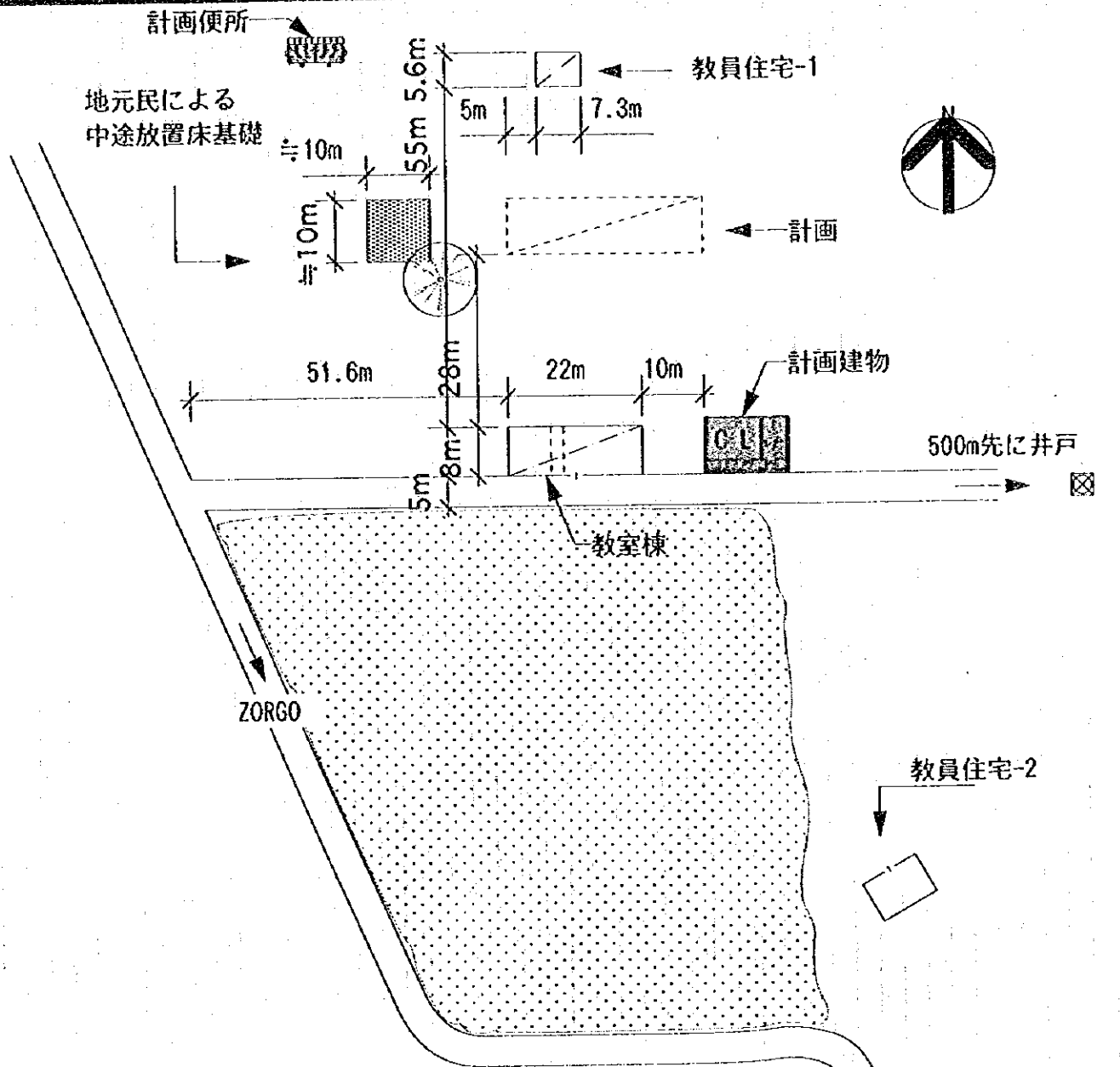


現場調査シート

調査日 95年9月14日  
担当班 B  
Sheet No. 10

REF.No. GR04	学校名 KOMSEOGO							
アクセス	アクセス状況	①車両により運搬可能である。・季節により運搬可能である。・運搬不可能である。						
	距離	・幹線道路 ( N-4 ) より ( 18 ) Km ・ ( ) 町/村より ( ) Km						
サイト状況	土地所有権	①土地所有権が明確である。・土地所有権が不明確である。						
	面積	約 - ha						
	敷地形状	①施設建設に適切である。・プロトタイプを検討により可能である。・不適切である						
	高低差	①フラットである。・高低差はあるが、施設建設に問題ない。・不適である						
施設概要	地質	①施設建設に適合である。・ボーリング調査等が必要である。・不適である						
	校舎 ( 1 棟 )	棟-1	棟-2	棟-3				
施設概要	校舎 ( 1 棟 )	建設主体	PTA ・他 ( )	PTA ・他 ( )	PTA ・他 ( )			
		建設年度	1985/89	19	19			
		構造	バンコ ・SB造 ・他	バンコ ・SB造 ・他	バンコ ・SB造 ・他			
		仕上屋根	トタン折板 ・瓦葺 ・他 ( )	トタン折板 ・瓦葺 ・他 ( )	トタン折板 ・瓦葺 ・他 ( )			
		壁	バンコ ・モルタル ・CB表シ ・SB表シ ・他	バンコ ・モルタル ・CB表シ ・SB表シ ・他	バンコ ・モルタル ・CB表シ ・SB表シ ・他			
		床	モルタル ・土 ・他	モルタル ・土 ・他	モルタル ・土 ・他			
	校舎 ( 2 棟 )	整備状況	・良好 ・補修を要する ・危険又は不衛生		・良好 ・補修を要する ・危険又は不衛生		・良好 ・補修を要する ・危険又は不衛生	
		教室数	2 教室		教室		教室	
		教員住宅 ( 2 棟 )	建設主体	PTA ・他 ( )	PTA ・他 ( )	PTA ・他 ( )		
			建設年度	1985	1989	19		
			構造	バンコ ・SB造 ・他	バンコ ・SB造 ・他	バンコ ・SB造 ・他		
			仕上屋根	トタン折板 ・瓦葺 ・他 ( )	トタン折板 ・瓦葺 ・他 ( )	トタン折板 ・瓦葺 ・他 ( )		
壁	バンコ ・モルタル ・CB表シ ・SB表シ ・他		バンコ ・モルタル ・CB表シ ・SB表シ ・他	バンコ ・モルタル ・CB表シ ・SB表シ ・他				
床	モルタル ・土 ・他		モルタル ・土 ・他	モルタル ・土 ・他				
キャンティーン	有無	有		無				
	US AID	有		無				
	構造	バンコ ・CB造 ・他		SB造 ・他				
	便所	有		無				
水源	構造	バンコ ・CB造 ・他		SB造 ・他				
	処理	浸透式 ・他 ( )						
	種別	井水 ・市水 ・池 ・河川 ・他 ( )						
電気	種別	井水 ・市水 ・池 ・河川 ・他 ( )						
	位置	敷地内 ・敷地外 ( 0.5 Km ) ・浸上げ ・ウイング ・足踏み ・不明						
電気	井戸形式	有 ・無						
同一サイトの同種計画の実施および計画	有無	有 ・無						
就学可能人口	男子 ( 5,529 )	女子 ( 5,119 )		合計 ( 10,648 )				
現有生徒数	98 人							
学級	CP1	CP2	CE1	CE2	CM1	CM2	計	
男子		21		33		22	76	
女子		7		9		6	22	
計		28		42		28	98	
現有教員数	2 教員							
備考欄	・質問書における「現有生徒数」の回答数字 (10,648人) は信憑性に欠ける。							





<計画施設>

室名	室数
教室数	1室
便所	1棟

<既存施設>

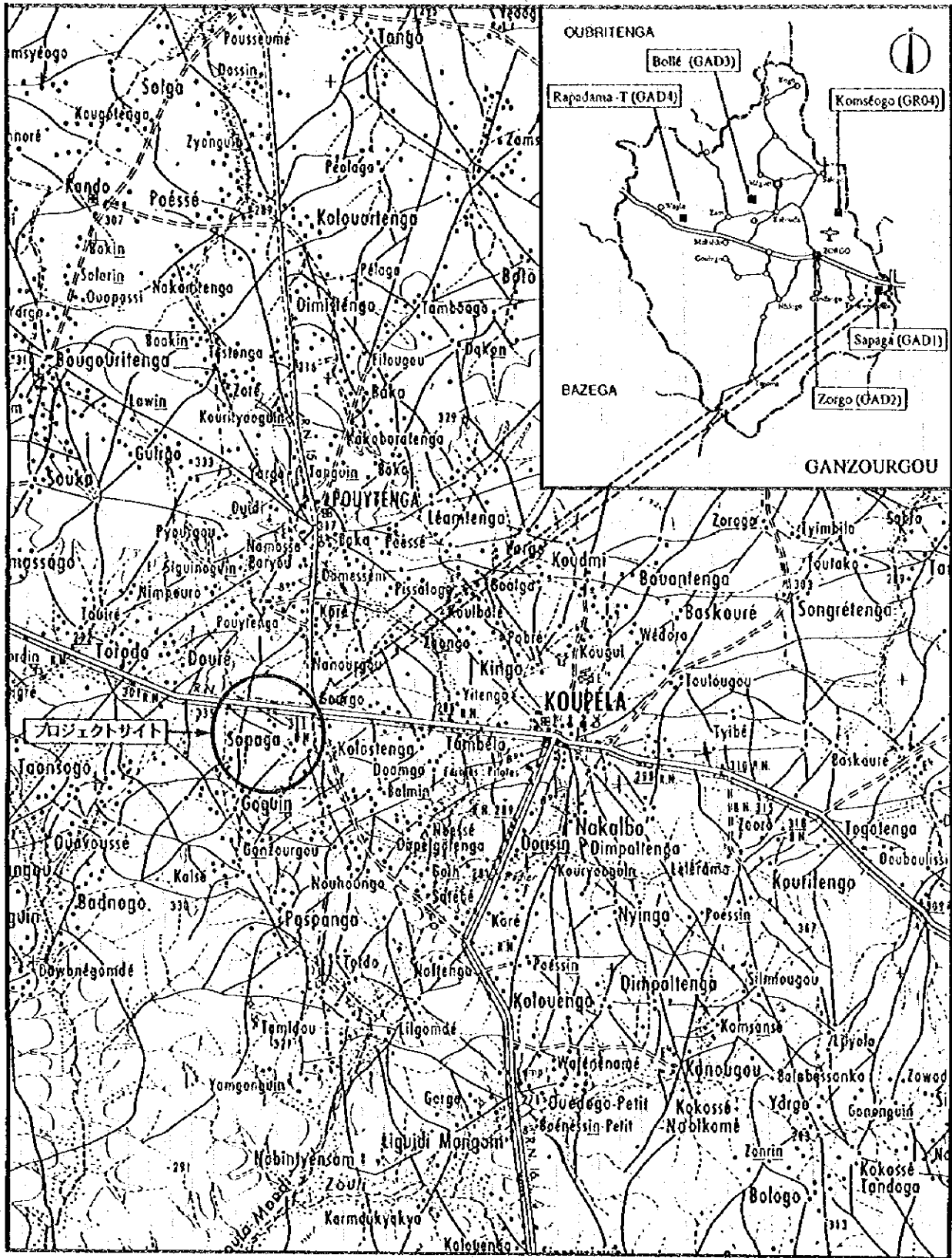
室名	構造	室数+室タイプ	備考	生徒数	
教室棟		3教室+倉庫		CE	42
教員住宅1	C8造			CM	28
教員住宅2	バンコ		先生3人、校長(村)	CP	28
シャイン		無し		計	98
・境界線は無し		・アクセス 18km(国道迄)			

注記) 計画建物の位置については、施工に先立ち監督職員と協議の上、現地にて調整のこと。

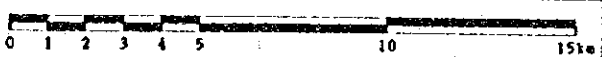
計画図

0m 5m 10m 20m 40m

SCALE 1:1000



サイト周辺図




GANZOURGOU

GADI Sapaga



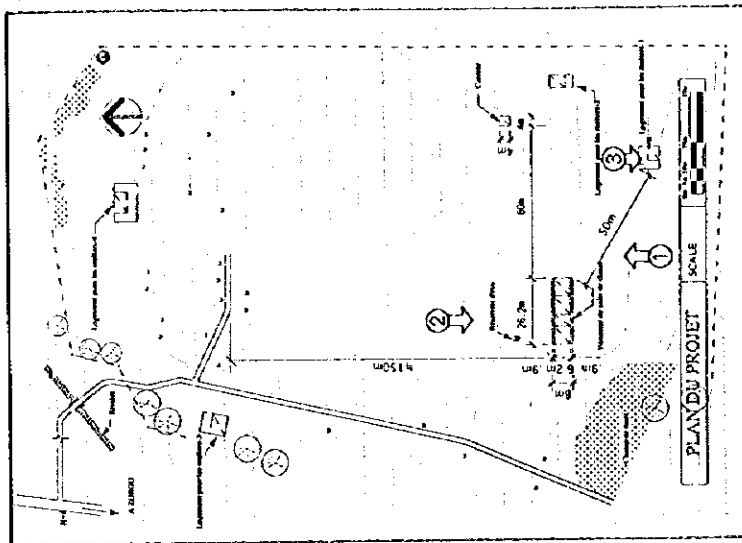
①



②



③



GADI GANZOURGOU  
Sapaga

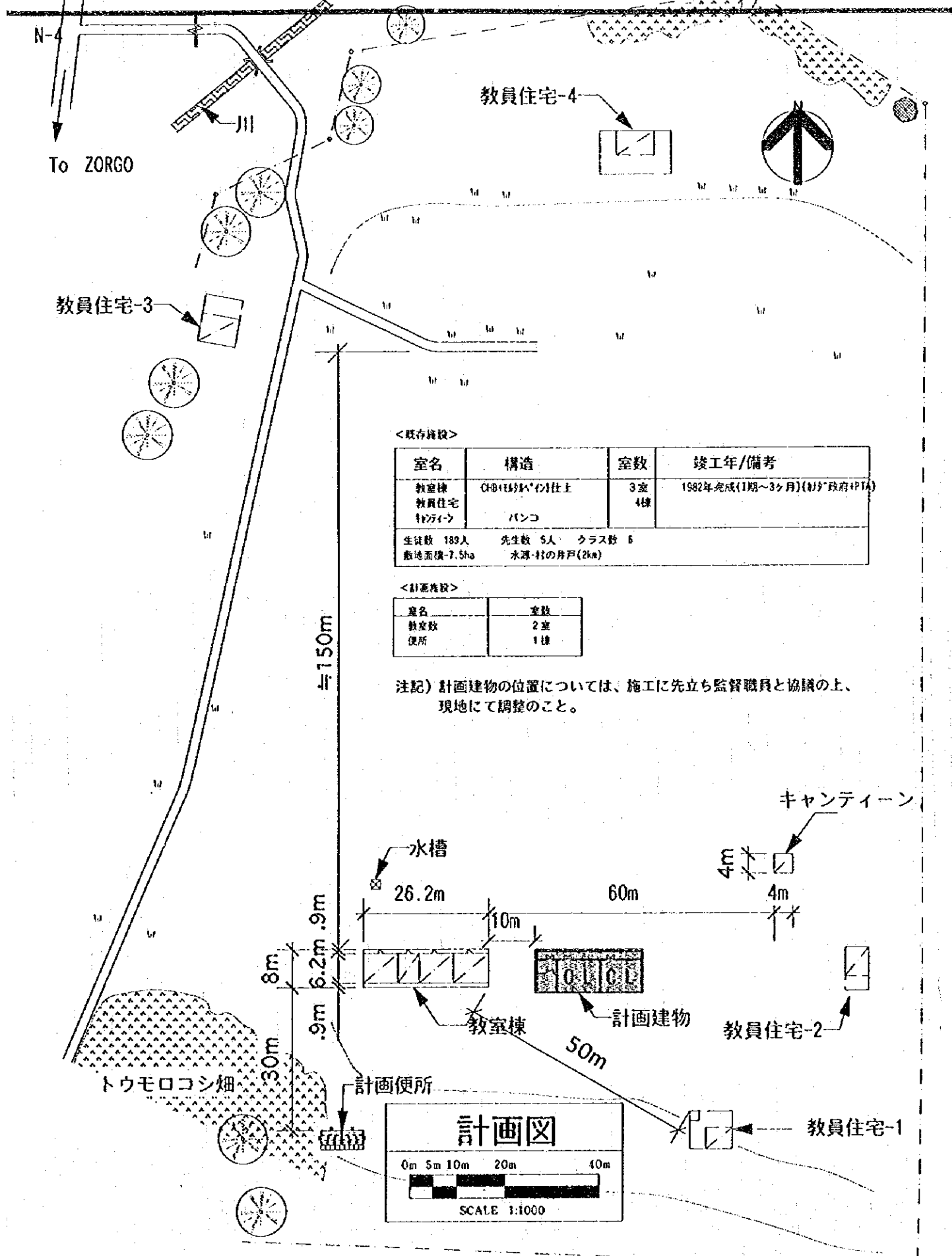
現場調査シート

調査日 95年9月28日  
担当員 C  
Sheet No. 11

REF.No. GADI	学校名 SAPAGA								
アクセス	アクセス状況	<input checked="" type="radio"/> 車両により運搬可能である。・季節により運搬可能である。・運搬不可能である。							
	距離	<input checked="" type="radio"/> 幹線道路 ( N4 ) より ( 3 ) Km ・ ( ) 町/村より ( ) Km							
サイト状況	土地所有権	<input checked="" type="radio"/> 土地所有権が明確である。・土地所有権が不明確である。							
	面積	約 7.5 ha							
	敷地形状	<input checked="" type="radio"/> 施設建設に適切である。・プロトタイプの検討により可能である。・不適切である							
	高低差	<input checked="" type="radio"/> フラットである。・高低差はあるが、施設建設に問題ない。・不適である							
	地質	・施設建設に適当である。・ボーリング調査等が必要である。・不適である							
施設概要	校舎 ( 1 棟 )	棟-1			棟-2		棟-3		
		建設主体	・PTA ・他 ( 個人+カナダ政府 )		・PTA ・他 ( )		・PTA ・他 ( )		
		建設年度	19		19		19		
		構造	・バンコ ・SB造 <input checked="" type="radio"/> CB造 ・他		・バンコ ・SB造 ・CB造 ・他		・バンコ ・SB造 ・CB造 ・他		
		仕上 屋根	<input checked="" type="radio"/> トタン折板 ・藁 葺 ・他 ( )		・トタン折板 ・藁 葺 ・他 ( )		・トタン折板 ・藁 葺 ・他 ( )		
		壁	・バンコ <input checked="" type="radio"/> モルタル ・CB表シ ・SB表シ ・他		・バンコ ・モルタル ・CB表シ ・SB表シ ・他		・バンコ ・モルタル ・CB表シ ・SB表シ ・他		
		床	<input checked="" type="radio"/> モルタル ・土 ・他		・モルタル ・土 ・他		・モルタル ・土 ・他		
		整備状況	・良好 ・補修を要する <input checked="" type="radio"/> 危険又は不衛生		・良好 ・補修を要する ・危険又は不衛生		・良好 ・補修を要する ・危険又は不衛生		
		教室数	3 教室		教室		教室		
		教員住宅 ( 3 棟 )	棟-1			棟-2		棟-3	
	建設主体		<input checked="" type="radio"/> PTA ・他 ( )		<input checked="" type="radio"/> PTA ・他 ( )		<input checked="" type="radio"/> PTA ・他 ( )		
	建設年度		19-		19-		19-		
	構造		・バンコ ・SB造 <input checked="" type="radio"/> CB造 ・他		<input checked="" type="radio"/> バンコ ・SB造 ・CB造 ・他		<input checked="" type="radio"/> バンコ ・SB造 ・CB造 ・他		
	仕上 屋根		<input checked="" type="radio"/> トタン折板 ・藁 葺 ・他 ( )		<input checked="" type="radio"/> トタン折板 ・藁 葺 ・他 ( )		<input checked="" type="radio"/> トタン折板 ・藁 葺 ・他 ( )		
	壁		・バンコ <input checked="" type="radio"/> モルタル ・CB表シ ・SB表シ ・他		<input checked="" type="radio"/> バンコ ・モルタル ・CB表シ ・SB表シ ・他		<input checked="" type="radio"/> バンコ ・モルタル ・CB表シ ・SB表シ ・他		
	床		<input checked="" type="radio"/> モルタル ・土 ・他		<input checked="" type="radio"/> モルタル ・土 ・他		<input checked="" type="radio"/> モルタル ・土 ・他		
	整備状況		<input checked="" type="radio"/> 良好 ・補修を要する ・危険又は不衛生		<input checked="" type="radio"/> 良好 ・補修を要する <input checked="" type="radio"/> 危険又は不衛生		<input checked="" type="radio"/> 良好 ・補修を要する <input checked="" type="radio"/> 危険又は不衛生		
	キャンティーン		有 無	<input checked="" type="radio"/> 有		・無		・無	
			US AID	<input checked="" type="radio"/> 有		・無		・無	
	便所	構造	<input checked="" type="radio"/> バンコ ・CB造		・SB造 ・他		・他		
有 無		<input checked="" type="radio"/> 有		・無		・無			
処理		<input checked="" type="radio"/> 浸透式 <input checked="" type="radio"/> 他 ( )		・他 ( )		・他 ( )			
水源	種別	<input checked="" type="radio"/> 井水 ・市水		・池 ・河川		・他 ( )			
	位置	・敷地内 ・敷地外 ( 2 Km )		・不明		・不明			
	井戸形式	<input checked="" type="radio"/> 汲上げ ・ウイング		・足踏み		・不明			
電気供給	<input checked="" type="radio"/> 有 <input checked="" type="radio"/> 無		<input checked="" type="radio"/> 有 <input checked="" type="radio"/> 無		<input checked="" type="radio"/> 有 <input checked="" type="radio"/> 無				
同一サイトの同種計画の実施および計画	<input checked="" type="radio"/> 有 <input checked="" type="radio"/> 無		<input checked="" type="radio"/> 有 <input checked="" type="radio"/> 無		<input checked="" type="radio"/> 有 <input checked="" type="radio"/> 無				
就学可能人口	・男子 ( 1,760 ) ・女子 ( 2,016 ) ・合計 ( 3,776 )								
現有生徒数	174 人								
学 校	CPI	CP2	CE1	CE2	CMI	CM2	計		
男 子	-	28	-	48	-	39	115		
女 子	-	13	-	17	-	29	59		
計	-	41	-	65	-	68	174		
現有教員数	5 教員								
備考欄									

GANZOURGOU

GADI Sapaga



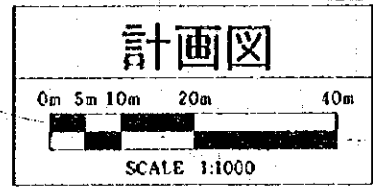
<既存施設>

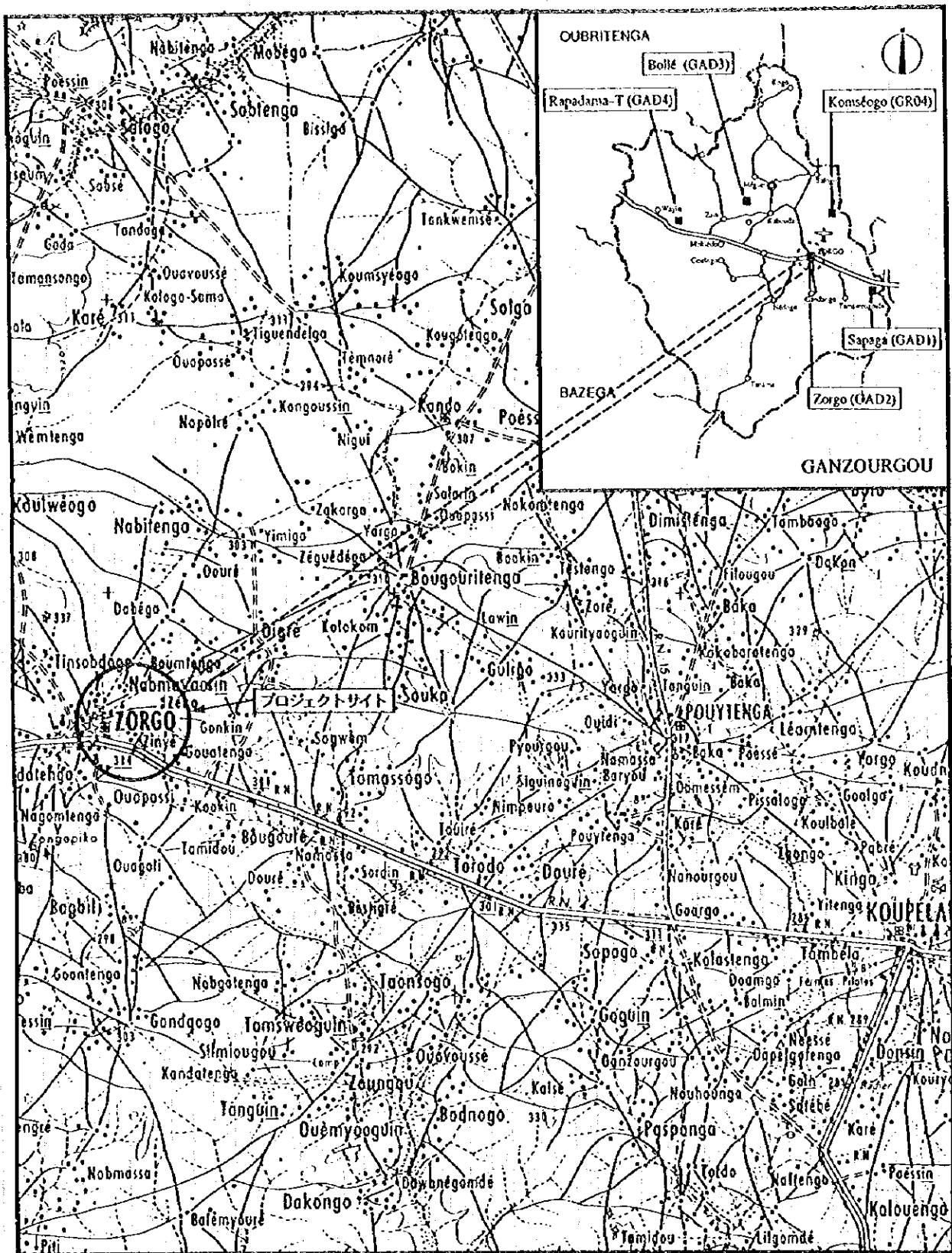
室名	構造	室数	竣工年/備考
教室棟	CHD+木造骨組み仕上	3室	1982年完成(1期~3ヶ月)(地方自治体PTA)
教師住宅 特貸イン	パンコ	4棟	
生徒数 189人 敷地面積-7.5ha		先生数 5人 水源-村の井戸(2km)	クラス数 6

<計画施設>


室名	室数
教室数	2室
便所	1棟

注記) 計画建物の位置については、施工に先立ち監督職員と協議の上、  
現地にて調整のこと。






サイト周辺図



GANZOURGOU


GAD2 Zorgo



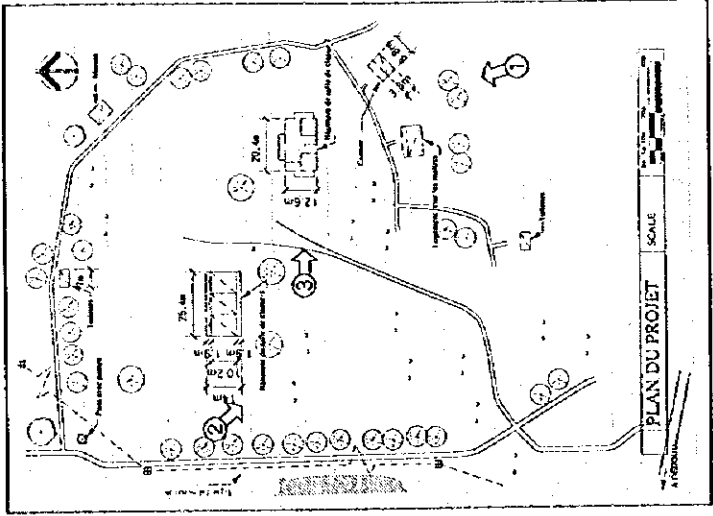
①



②



③



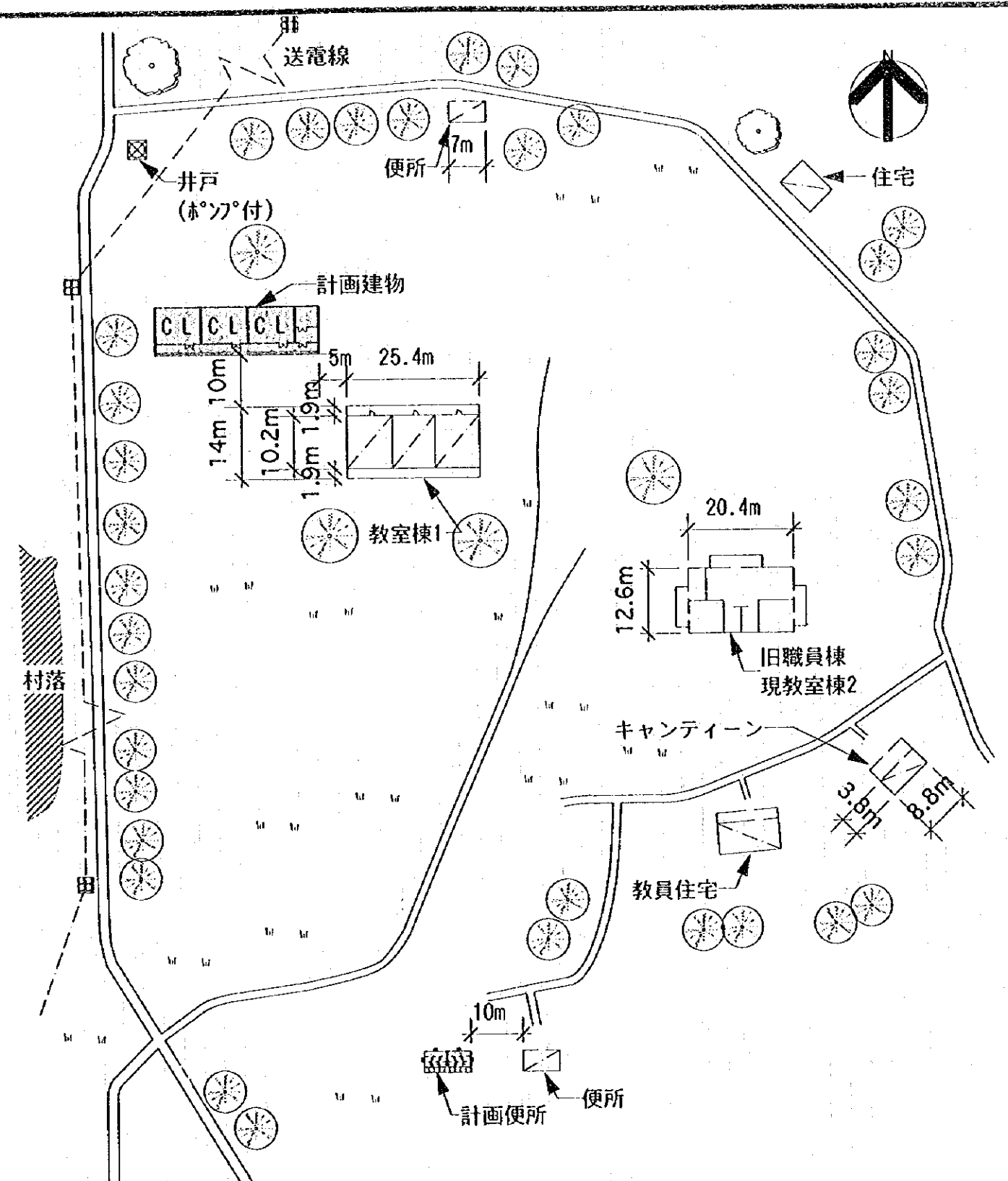
GAD2 GANZOURGOU  
Zorgo

現場調査シート

調査日 95年9月28日  
担当員 C  
Sheet No. 12

REF. No. GAD2	学校名 ZORGO							
アクセス	アクセス状況 ○車両により運搬可能である。・季節により運搬可能である。・運搬不可能である。							
	距離 ・幹線道路 ( N4 ) より ( 5 ) Km ・ ( ) 町/村より ( ) Km							
サイト状況	土地所有権 ○土地所有権が明確である。・土地所有権が不明確である。							
	面積 約 2.5 ha							
	敷地形状 ○施設建設に適切である。・プロトタイプの見直しにより可能である。・不適切である							
	高低差 ○フラットである。・高低差はあるが、施設建設に問題ない。・不適である							
	地質 ○施設建設に適当である。・ボーリング調査等が必要である。・不適である							
施設概要	校舎 ( 2 棟 )	棟-1		棟-2		棟-3		
		建設主体	・PTA ・他 ( )	・PTA ・他 ( )	・PTA ・他 ( )	建設年度	1946	19
		構造	・バンコ ○CB造 ・SB造 ・他	・バンコ ○CB造 ・SB造 ・他	・バンコ ○CB造 ・SB造 ・他	・バンコ ○CB造 ・SB造 ・他	・バンコ ○CB造 ・SB造 ・他	
		仕上屋根	○トタン折板 ・葉葺 ・他 ( )	○トタン折板 ・葉葺 ・他 ( )	○トタン折板 ・葉葺 ・他 ( )	○トタン折板 ・葉葺 ・他 ( )	○トタン折板 ・葉葺 ・他 ( )	
		壁	・バンコ ○モルタル ・CB表シ ・SB表シ ・他	・バンコ ○モルタル ・CB表シ ・SB表シ ・他	・バンコ ○モルタル ・CB表シ ・SB表シ ・他	・バンコ ○モルタル ・CB表シ ・SB表シ ・他	・バンコ ○モルタル ・CB表シ ・SB表シ ・他	
		床	○モルタル ・土 ・他	○モルタル ・土 ・他	○モルタル ・土 ・他	○モルタル ・土 ・他	○モルタル ・土 ・他	
		整備状況	・良好 ○補修を要する (天井落下) ・危険又は不衛生	・良好 (旧職員住宅) ○補修を要する ○危険又は不衛生	・良好 ○補修を要する ○危険又は不衛生	・良好 ○補修を要する ○危険又は不衛生	・良好 ○補修を要する ○危険又は不衛生	
		教室数	3 教室	3 教室	3 教室	3 教室	3 教室	
	教員住宅 ( 2 棟 )	棟-1		棟-2		棟-3		
		建設主体	・PTA ・他 ( )	・PTA ・他 ( )	・PTA ・他 ( )	・PTA ・他 ( )	・PTA ・他 ( )	
		建設年度	19	19	19	19	19	
		構造	・バンコ ○CB造 ・SB造 ・他	・バンコ ○CB造 ・SB造 ・他	・バンコ ○CB造 ・SB造 ・他	・バンコ ○CB造 ・SB造 ・他	・バンコ ○CB造 ・SB造 ・他	
		仕上屋根	○トタン折板 ・葉葺 ・他 ( )	○トタン折板 ・葉葺 ・他 ( )	○トタン折板 ・葉葺 ・他 ( )	○トタン折板 ・葉葺 ・他 ( )	○トタン折板 ・葉葺 ・他 ( )	
		壁	・バンコ ○モルタル ・CB表シ ・SB表シ ・他	・バンコ ○モルタル ・CB表シ ・SB表シ ・他	・バンコ ○モルタル ・CB表シ ・SB表シ ・他	・バンコ ○モルタル ・CB表シ ・SB表シ ・他	・バンコ ○モルタル ・CB表シ ・SB表シ ・他	
		床	○モルタル ・土 ・他	○モルタル ・土 ・他	○モルタル ・土 ・他	○モルタル ・土 ・他	○モルタル ・土 ・他	
		整備状況	・良好 ○補修を要する ・危険又は不衛生	・良好 ○補修を要する ・危険又は不衛生	・良好 ○補修を要する ・危険又は不衛生	・良好 ○補修を要する ・危険又は不衛生	・良好 ○補修を要する ・危険又は不衛生	
	キャンティーン	有 無	○有	・無	・無	・無	・無	
		US AID	○有	・無	・無	・無	・無	
		構造	○バンコ ・CB造	・SB造 ・他	・SB造 ・他	・SB造 ・他	・SB造 ・他	
	便所	有 無	○有	・無	・無	・無	・無	
		構造	・バンコ ○CB造	・SB造 ・他	・SB造 ・他	・SB造 ・他	・SB造 ・他	
		処理	・浸透式 ○他	・他	・他	・他	・他	
水源		種別	○井水 ・市水	・池	・河川	・他 ( )	・他 ( )	
		位 置	○敷地内 ・敷地外 ( Km )	・敷地外 ( Km )	・敷地外 ( Km )	・敷地外 ( Km )	・敷地外 ( Km )	
		井戸形式	・汲上げ ○ウイング	・足踏み	・不明	・不明	・不明	
	電気の供給	有 無	○有	○無	○無	○無	○無	
	同一サイトの同種計画の実施および計画	有 無	○有	○無	○無	○無	○無	
	就学可能人口	・男子 ( 1,343 ) ・女子 ( 1,455 ) 合計 ( 2,798 )						
	現有生徒数	436 人						
	学 級	CP1	CP2	CE1	CE2	CM1	CM2	計
	男 子	51	36	49	32	39	31	238
	女 子	30	29	33	34	37	35	198
	計	81	65	82	66	76	66	436
	現有教員数	6 教員						
	備考欄	・送電線接続						






<既存施設>

<計画施設>

室名	構造	室数/室外 <sup>2</sup>	竣工年
教室棟1	CHB+タタミ仕上げ	3室	1946年
旧職員棟 (現教室棟2)	コンクリート仕上げ	3室 (天井落下、雨漏)	

室名	室数
教室数	3室
便所	1棟

計画図



注記) 計画建物の位置については、施工に先立ち監督職員と協議の上、現地にて調整のこと。

To DEDOGU



サイト周辺図



GANZOURGOU


GAD3 Bollé



①



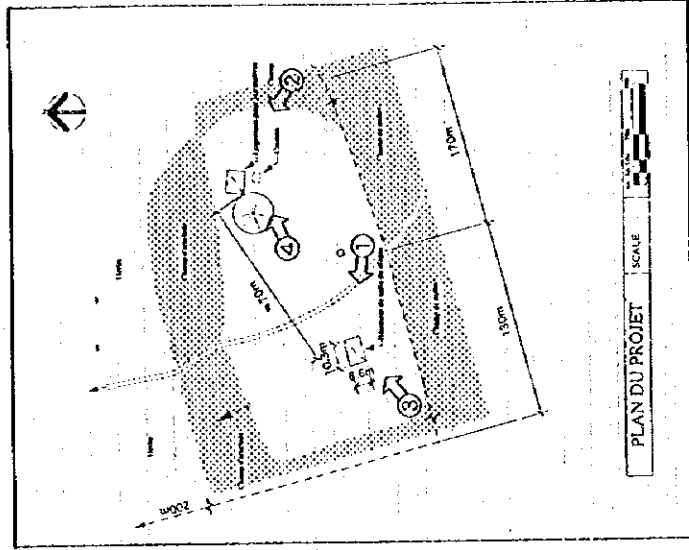
②



③



④



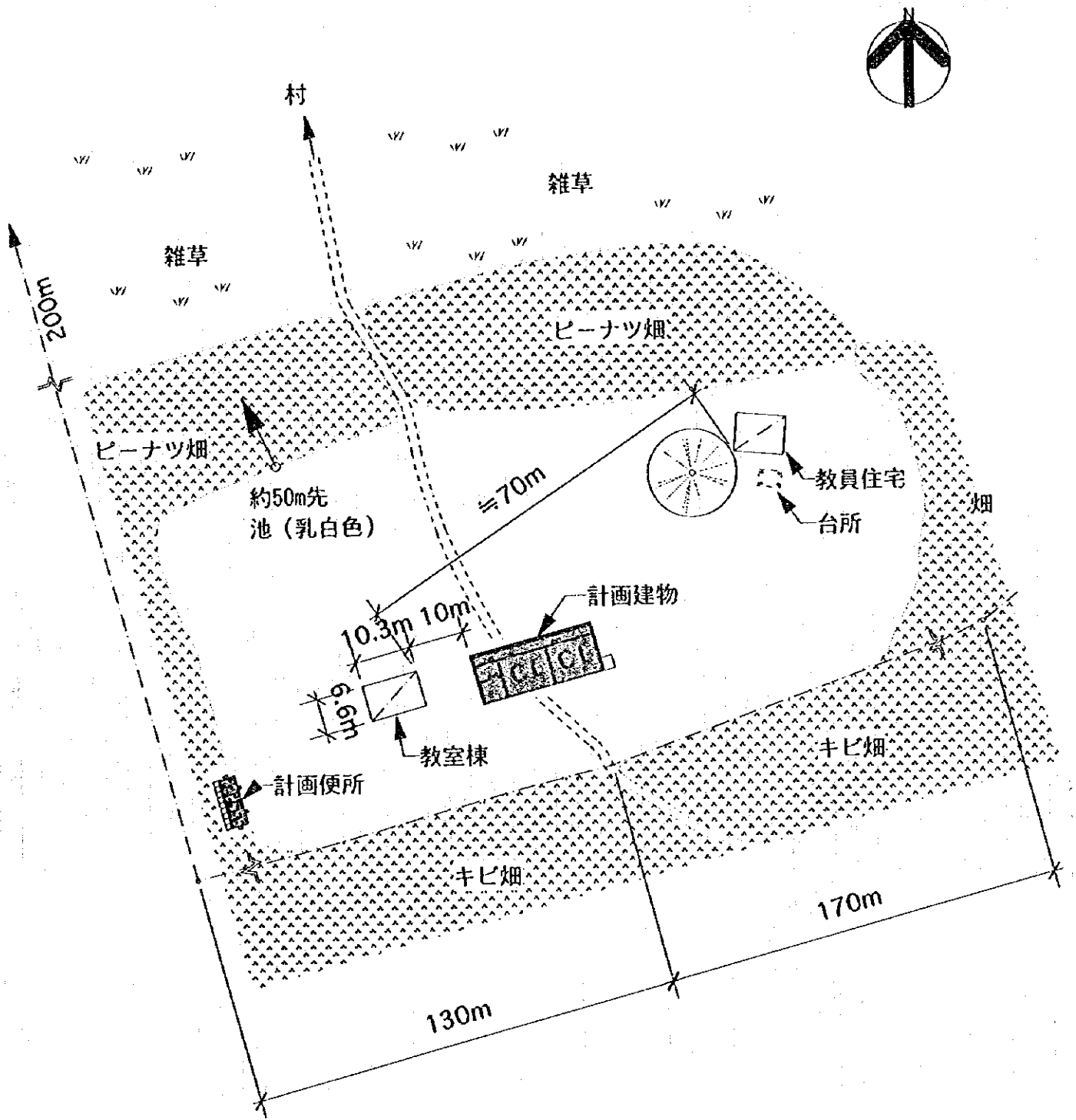
GAD3 GANZOURGOU

Bollé

現場調査シート

調査日 95年9月28日  
担当員 B  
Sheet No. 13

REF. No. GAD3	学校名 BOLLE						
アクセス	アクセス状況	①車両により運搬可能である。・季節により運搬可能である。・運搬不可能である。					
	距離	①幹線道路( )より( )Km・(ZORGO)町/村より(32)Km					
サイト状況	土地所有権	①土地所有権が明確である。・土地所有権が不明確である。					
	面積	約 6.0 ha					
	敷地形状	①施設建設に適切である。・プロトタイプを検討により可能である。・不適切である					
	高低差	①フラットである。・高低差はあるが、施設建設に問題ない。・不適である					
	地質	①施設建設に適合である。・ボーリング調査等が必要である。・不適である					
施設概要	校舎 (1棟)	棟-1	棟-2	棟-3			
		建設主体	・PTA ①他(個人寄付)	・PTA ・他( )	・PTA ・他( )		
		建設年度	1995	19	19		
		構造	・バンコ ・SB造 ①CB造	・バンコ ・SB造 ・CB造	・バンコ ・SB造 ・CB造		
		仕上屋根	①トタン折板 ・薬葺 ・他( )	・トタン折板 ・薬葺 ・他( )	・トタン折板 ・薬葺 ・他( )		
		壁	・バンコ ①CB表シ ・モルタル ・SB表シ ・他	・バンコ ・CB表シ ・モルタル ・SB表シ ・他	・バンコ ・CB表シ ・モルタル ・SB表シ ・他		
		床	①モルタル ・土 ・他	・モルタル ・土 ・他	・モルタル ・土 ・他		
		整備状況	・良好 ①補修を要する ・危険又は不衛生	・良好 ・補修を要する ・危険又は不衛生	・良好 ・補修を要する ・危険又は不衛生		
		教室数	1 教室	教室	教室		
		教員住宅 (1棟)	棟-1	棟-2	棟-3		
			建設主体	・PTA ①他(個人寄付)	・PTA ・他( )	・PTA ・他( )	
			建設年度	1995	19	19	
	構造		・バンコ ・SB造 ①CB造	・バンコ ・SB造 ・CB造	・バンコ ・SB造 ・CB造		
	仕上屋根		①トタン折板 ・薬葺 ・他( )	・トタン折板 ・薬葺 ・他( )	・トタン折板 ・薬葺 ・他( )		
	壁		・バンコ ①CB表シ ・モルタル ・SB表シ ・他	・バンコ ・CB表シ ・モルタル ・SB表シ ・他	・バンコ ・CB表シ ・モルタル ・SB表シ ・他		
	床		・モルタル ①土 ・他	・モルタル ・土 ・他	・モルタル ・土 ・他		
	整備状況		・良好 ①補修を要する ・危険又は不衛生	・良好 ・補修を要する ・危険又は不衛生	・良好 ・補修を要する ・危険又は不衛生		
	キャンティーン		有無	・有	①無		
			US AID	・有	①無		
			構造	・バンコ ・CB造	・SB造 ・他		
	便所		有無	・有	①無		
		構造	・バンコ ・CB造	・SB造 ・他			
		処理	・浸透式 ・他( )				
	水源	種別	・井水 ・市水	・池 ①河川	・他( )		
位置		・敷地内 ①敷地外(0.5 Km)					
井戸形式		・汲上げ ・ウイング	・足踏み ・不明				
電気供給	有無	・有	①無				
同一サイトの同種計画の実施および計画	有無	・有	①無				
就学可能人口	・男子(250) ・女子(50) 合計(300)						
現有生徒数	35人						
学級	CP1	CP2	CB1	CE2	CM1	CM2	計
男子	27						27
女子	8						8
計	35						35
現有教員数	1 教員						
備考欄	新設のため、またアクセスが一部道路と言えるものがなく(フットパス)、校長自らのガイドがないとサイトに達することは不可能であった。						



<既存施設>


室名	構造	室数/室外 <sup>1</sup>	竣工年
教室棟	CB	1室+倉庫	1995年
教員住宅		1棟+台所 (柱+薬基)	1995年

敷地面積-6ha  
 教室と教員住宅は個人の寄付により建設された。

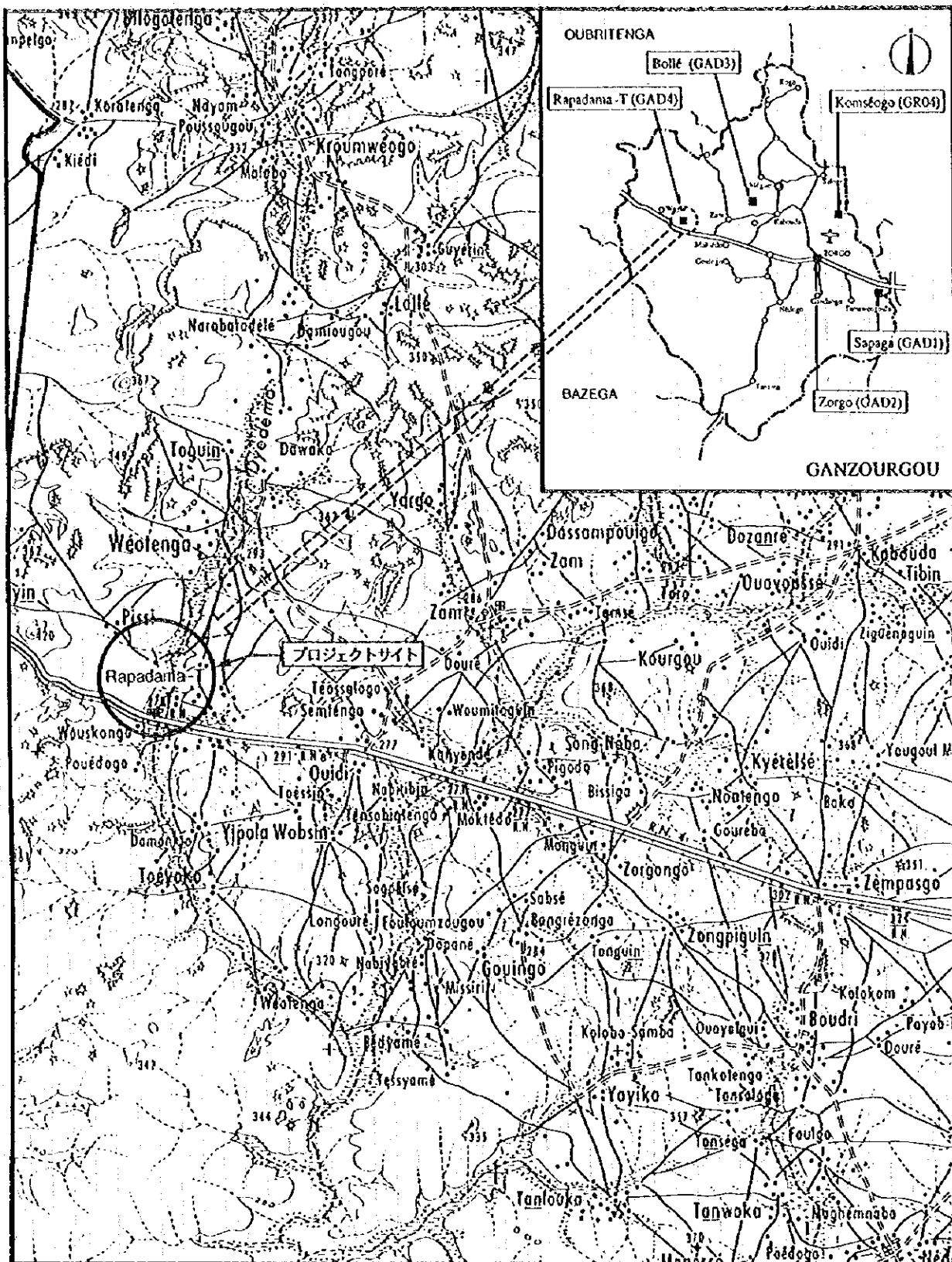
<計画施設>

室名	室数
教室数	2室
便所	1棟


計画図



注記) 計画建物の位置については、施工に先立ち監督職員と協議の上、現地にて調整のこと。



サイト周辺図



GANZOURGOU


GAD4 Rapadama-T




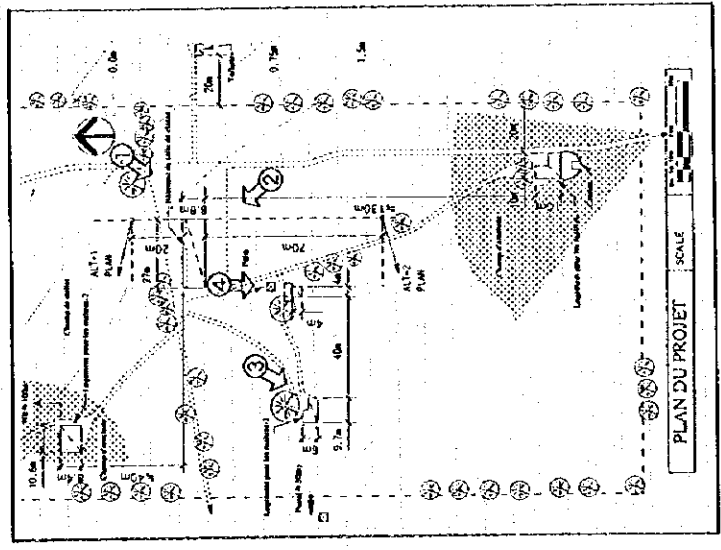
①



②



③



④

GAD4 GANZOURGOU  
Rapadama-T

現場調査シート

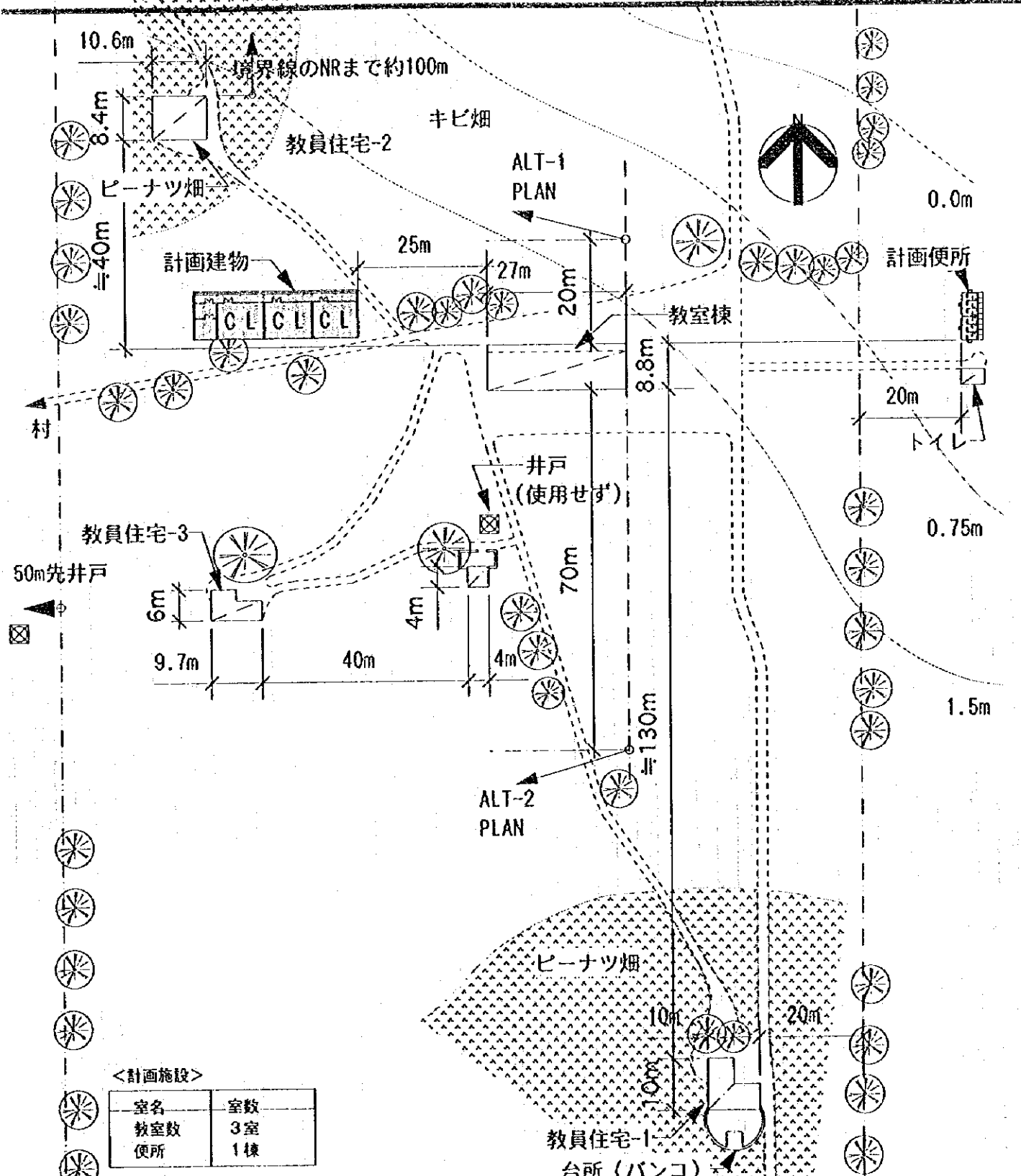
調査日 95年9月28日 担当員 B Sheet No. 14

REF.No. GAD4	学校名 RAPADAMA-T							
アクセス	アクセス状況	<input checked="" type="checkbox"/> 車両により運搬可能である。 ・季節により運搬可能である。 ・運搬不可能である。						
	距離	・幹線道路 ( N4 ) より ( 0.1 ) Km ・ ( ) 町/村より ( ) Km						
サイト状況	土地所有権	<input checked="" type="checkbox"/> 土地所有権が明確である。 ・土地所有権が不明確である。						
	面積	約 5.0 ha						
	敷地形状	<input checked="" type="checkbox"/> 施設建設に適切である。 ・プロトタイプの検討により可能である ・不適切である						
	高低差	・フラットである。 <input checked="" type="checkbox"/> 高低差はあるが、施設建設に問題ない。 ・不適である						
施設概要	地質	<input checked="" type="checkbox"/> 施設建設に適合である。 ・ボーリング調査等が必要である。 ・不適である						
	校舎 ( 1 棟 )	棟-1		棟-2		棟-3		
	建設主体	・PTA <input checked="" type="checkbox"/> 他 ( CATHOLIC )		・PTA ・他 ( )		・PTA ・他 ( )		
	建設年度	1958		19		19		
	構造	・バンコ <input checked="" type="checkbox"/> CB造 ・SB造 ・他		・バンコ ・CB造 ・SB造 他		・バンコ ・CB造 ・SB造 他		
	仕上 屋根	<input checked="" type="checkbox"/> トタン折板 ・藁 葺 ・他 ( )		・トタン折板 ・藁 葺 ・他 ( )		・トタン折板 ・藁 葺 ・他 ( )		
	壁	・バンコ <input checked="" type="checkbox"/> モルタル ・CB表シ ・SB表シ ・他		・バンコ ・モルタル ・CB表シ ・SB表シ ・他		・バンコ ・モルタル ・CB表シ ・SB表シ ・他		
	床	<input checked="" type="checkbox"/> モルタル ・土 ・他		・モルタル ・土 ・他		・モルタル ・土 ・他		
	整備状況	・良好 ・補修を要する <input checked="" type="checkbox"/> 危険又は不衛生		・良好 ・補修を要する ・危険又は不衛生		・良好 ・補修を要する ・危険又は不衛生		
	教室数	3 教室		教室		教室		
教員住宅 ( 3 棟 )			棟-1		棟-2		棟-3	
	建設主体	<input checked="" type="checkbox"/> PTA ・他 ( )		<input checked="" type="checkbox"/> PTA ・他 ( )		・PTA <input checked="" type="checkbox"/> 他 ( 個人寄付 )		
	建設年度	1982		1978		1995		
	構造	・バンコ <input checked="" type="checkbox"/> CB造 ・SB造 他		・バンコ <input checked="" type="checkbox"/> CB造 ・SB造 他		・バンコ <input checked="" type="checkbox"/> CB造 ・SB造 他		
	仕上 屋根	<input checked="" type="checkbox"/> トタン折板 ・藁 葺 ・他 ( )		<input checked="" type="checkbox"/> トタン折板 ・藁 葺 ・他 ( )		<input checked="" type="checkbox"/> トタン折板 ・藁 葺 ・他 ( )		
	壁	・バンコ <input checked="" type="checkbox"/> モルタル ・CB表シ ・SB表シ ・他		・バンコ <input checked="" type="checkbox"/> モルタル ・CB表シ ・SB表シ ・他		・バンコ <input checked="" type="checkbox"/> モルタル ・CB表シ ・SB表シ ・他		
	床	<input checked="" type="checkbox"/> モルタル ・土 ・他		<input checked="" type="checkbox"/> モルタル ・土 ・他		<input checked="" type="checkbox"/> モルタル ・土 ・他		
	整備状況	<input checked="" type="checkbox"/> 良好 ・補修を要する ・危険又は不衛生		<input checked="" type="checkbox"/> 良好 ・補修を要する ・危険又は不衛生		<input checked="" type="checkbox"/> 良好 ・補修を要する ・危険又は不衛生		
キャンティーン	有 無	<input checked="" type="checkbox"/> 有		・無				
	US AID	<input checked="" type="checkbox"/> 有		・無				
	構造	<input checked="" type="checkbox"/> バンコ ・CB造		・SB造 ・他				
便所	有 無	<input checked="" type="checkbox"/> 有		・無				
	構造	<input checked="" type="checkbox"/> バンコ ・CB造		・SB造 ・他				
	処理	<input checked="" type="checkbox"/> 浸透式 ・他 ( )						
水源	種別	<input checked="" type="checkbox"/> 井水 ・市水		・池 ・河川		・他 ( )		
	位置	・敷地内 <input checked="" type="checkbox"/> 敷地外 ( 50 m )						
	井戸形式	・汲上げ <input checked="" type="checkbox"/> ラインク		・足踏み		・不明		
電気供給	・有 <input checked="" type="checkbox"/> 無							
同一サイトの同種計画の実施および計画	・有 <input checked="" type="checkbox"/> 無							
就学可能人口	・男子 ( 670 )		・女子 ( 645 )		合計 ( 1,315 )			
現有生徒数							194 人	
学 級	CPI	CP2	CE1	CE2	CM1	CM2	計	
男 子		41		35		33	109	
女 子		29		30		26	85	
計		70		65		59	194	
現有教員数							3 教員	
備考欄								



# GANZOURGOU

# NR-4 GAD4 Rapadama-T



<計画施設>

室名	室数
教室棟	3室
便所	1棟

<既存施設>

室名	構造	室数/室タテ	備考
教室棟	CB+金属屋根+珞み仕上+天井有り	3室+倉庫	1958年
教員住宅	CB+金属屋根(1と2)珞み仕上	3棟(内1棟は台所付)	
特パン	バンコ	使用中	1m <sup>2</sup> 61
便所	バンコ	3穴	

敷地内井戸は現在使用せず。  
50m先の井戸の水質は良好で、ポンプはウイングタイプ。

注記) 計画建物の位置については、施工に先立ち監督職員と協議の上、現地にて調整のこと。

