
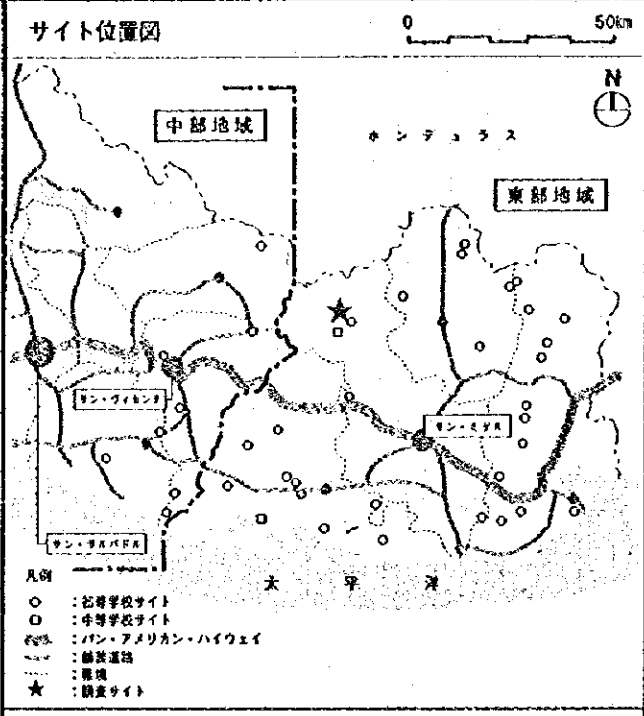
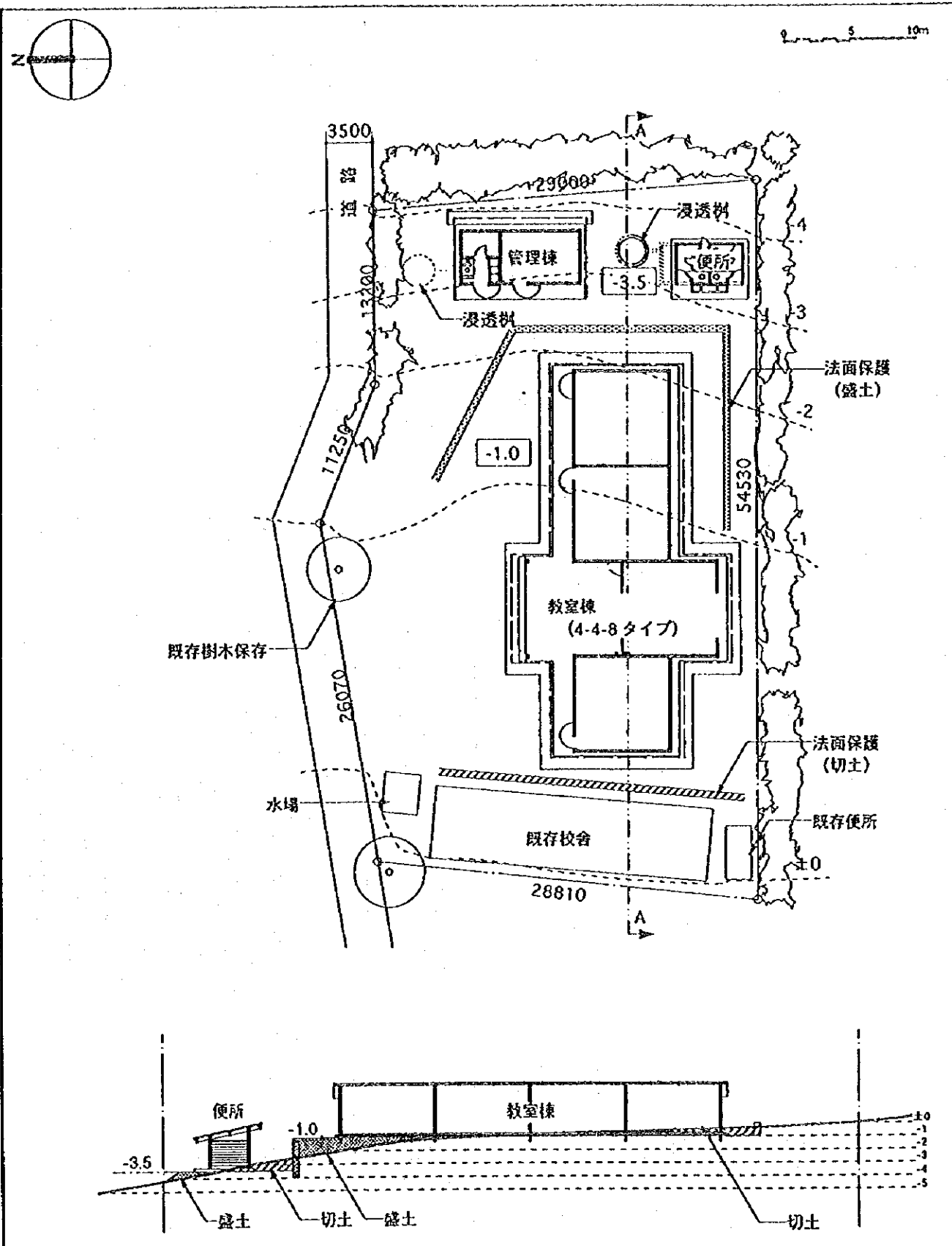


サイト調査結果表		サイト位置図	
基本事項	土地取得	教育省	
	登記面積	1308.75 m ²	
	実測面積	1570.00 m ²	
	他援助機関の計画	なし	
インフラ	アクセス道路 (距離/時間)	30 分 15 km	
	道路障害	川2本	
	水源	ANDA以外の水道0m	
	電源位置	なし	
サイト状況	敷地環境	問題なし	
	敷地平面形状	問題なし	
	敷地起伏	小規模な造成を必要とする傾斜地	
	障害物	なし	
	必要とされる敷地造成	盛土	
	周辺土地状況	畑、森林	
	地質	Sandy Silt Cemented	
生徒数	95年生徒数・学年学級数 (実績)	153 人/ 7 学年/ 7 学級	
	97年生徒数・学年学級数 (推定)	203 人/ 7 学年/ 7 学級	
教員数	95年教員数 (実績)	3 人	
	97年教員数 (推定)	8 人	
その他	既存校とサイトの距離	サイト内	
	既存教室数 () 内は使用可能教室数	4	
	成人教育	なし	
	給食実施状況	自炊奉仕	
概要	<p>アクセス路の途中に河川横断がありアクセスは悪いが、資材搬入は可能。サイトはなだらかな傾斜地で既存建物もあるが、面積は大きく建設上の問題はない。最近、新設された学校であるが学年、生徒数も多い。</p>		
サイト状況調査結果		<p>1 Amapala</p> <p>E.R.M. Amapala, C/San Cristobal, J/Ciudad Barrios, D/San Miguel</p>	
		<p>エル・サルヴァドル共和国 初等・中等学校建設計画 (II)</p>	





1 Amapala

A-A断面図


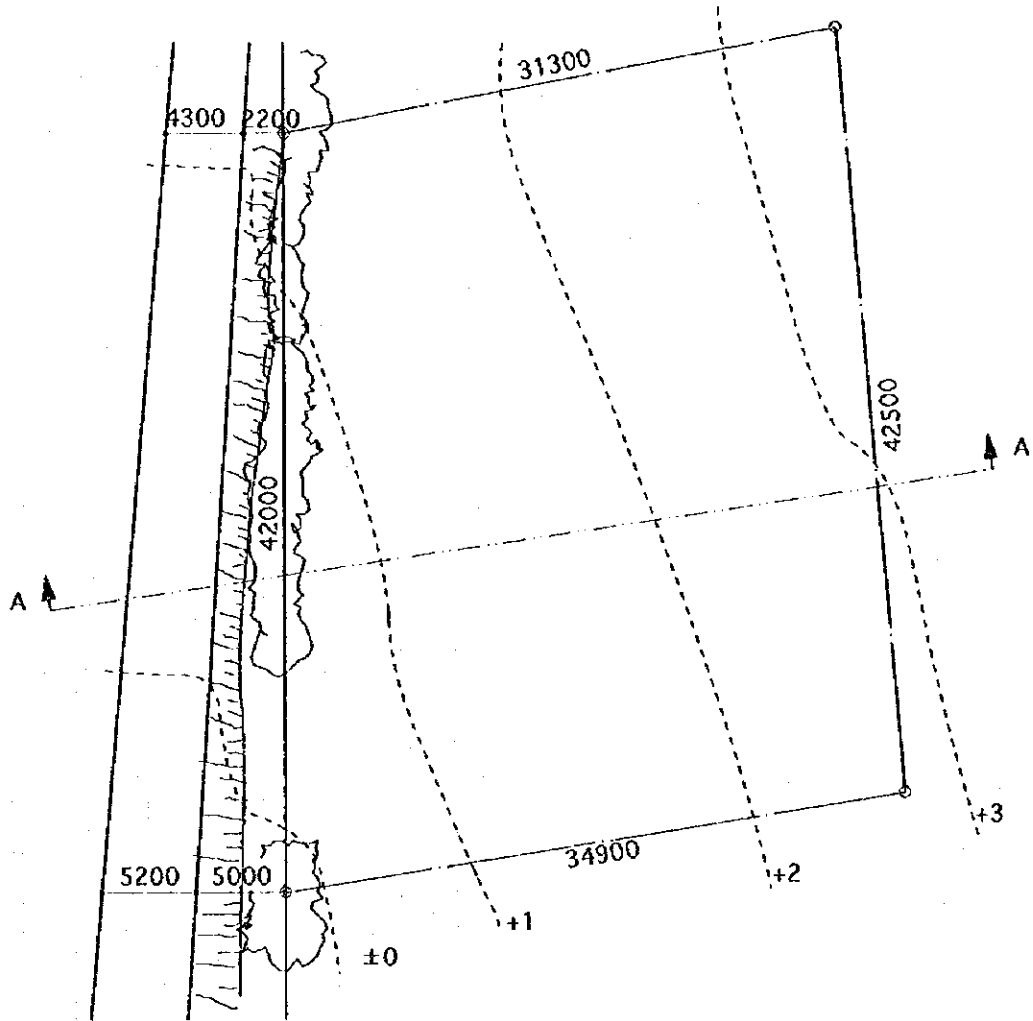
初等学校 配置図

エル・サルヴァドル共和国
初等・中等学校建設計画(II)

サイト調査結果表			サイト位置図	
基本事項	土地取得	教育省		
	登記面積	1362.37 m ²		
	実測面積	1360.00 m ²		
インフラ	他援助機関の計画	なし		
	アクセス道路 (距離/時間)	45 分 13 km		
	道路障害	川3本、岩1個、泥沼、川を越え徒歩10分		
	水源	河川40m (12月~6月無)		
	電源位置	なし		
サイト状況	敷地環境	問題なし		
	敷地平面形状	問題なし		
	敷地起伏	小規模な造成を必要とする傾斜地		
	障害物	なし		
	必要とされる敷地造成	切土		
生徒数	95年生徒数・学年学級数 (実績)	89 人/ 4 学年/ 4 学級		
	97年生徒数・学年学級数 (推定)	126 人/ 4 学年/ 4 学級		
教員数	95年教員数 (実績)	2 人		
	97年教員数 (推定)	3 人		
その他	既存校とサイトの距離	2500m		
	既存教室数 () 内は使用可能教室数	2		
	成人教育	8月から予定あり		
	給食実施状況	自炊専任		
概要	<p>サイトは平超で障害物なく問題ないが、サイトへの途中200~300m前に川があり車両によるアクセスは不可。河川は幅15m、水深0.5mで、徒歩で渡れるが危険であり、川を渡った以降の路には、最近、車両が通ったことがないとの聴取結果。</p> <p>資材搬入の為にアクセス道途中の道狭幅員の拡張、舗装等の道路整備と河川横断のための潜橋等の整備が必要となる。</p> <p>既存校舎はサイトより約2km奥地にあり。アクセスは徒歩によるのみ可能。</p>		<p>2 C/Charlaca</p> <p>E.R.M. C/Charlaca, J/Sesori, S/San Miguel</p>	
	<p>エル・サルヴァドル共和国 初等・中学校建設計画 (II)</p>			
<p>サイト状況調査結果</p>				



0 5 10m



A-A断面図

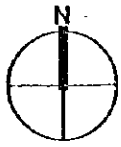
2 C/Charlaca

初等学校 配置図

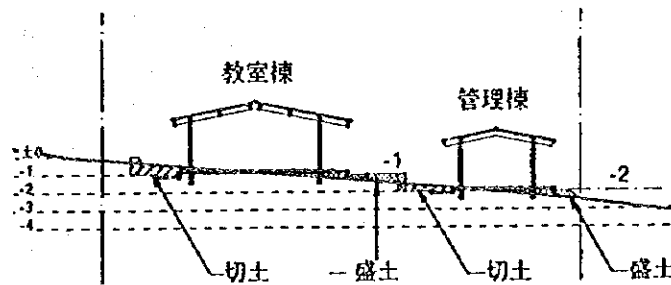
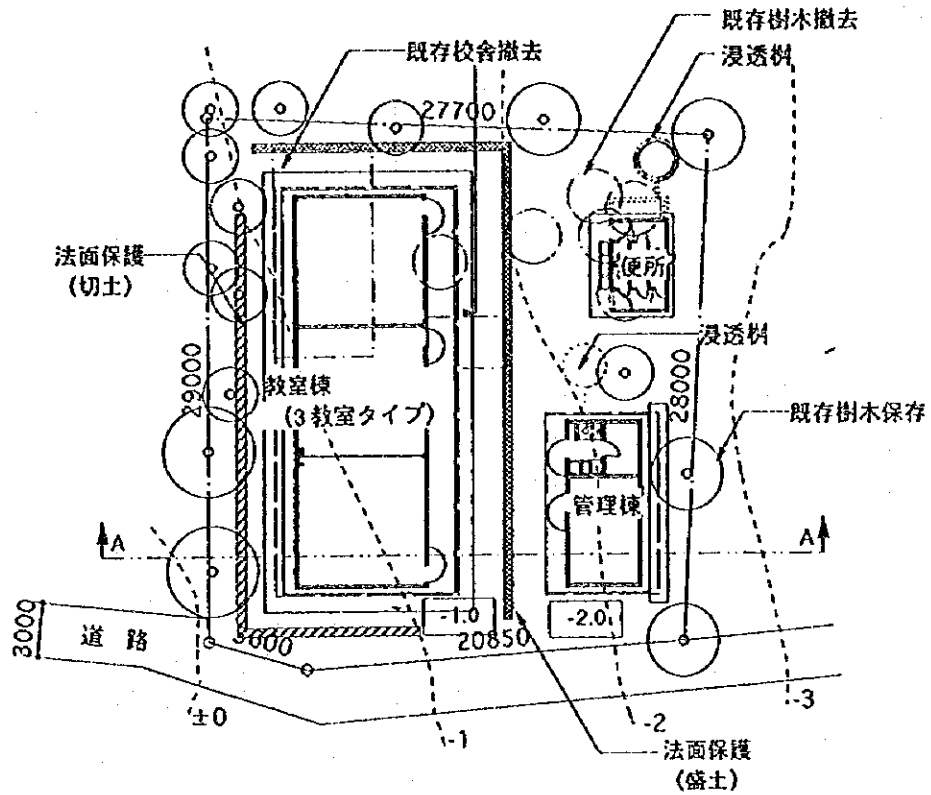
エル・サルヴァドル共和国
初等・中等学校建設計画(II)

サイト調査結果表			サイト位置図			
基本事項	土地取得	教育省				
	登記面積	10516.90 m ²				
	実測面積	10160.00 m ²				
インフラ	他援助機関の計画	なし				
	アクセス道路 (距離/時間)	70 分 39 km				
	道路障害	川3本				
	水源	井戸0m (2月~5月無)				
サイト状況	電源位置	150m				
	敷地環境	問題なし				
	敷地平面形状	問題なし				
	敷地起伏	平坦地				
	障害物	樹木				
	必要とされる敷地造成					
	周辺土地状況	畑				
生徒数	95年生徒数・学年学級数 (実績)	85 人/ 3 学年/ 4 学級				
	97年生徒数・学年学級数 (推定)	185 人/ 3 学年/ 6 学級				
教員数	95年教員数 (実績)	6 人				
	97年教員数 (推定)	7 人				
その他	既存校とサイトの距離	サイト内				
	既存教室数 () 内は使用可能教室数	3 (3)				
	成人教育	なし				
	給食実施状況	無				
概要	<p>アクセス路の途中に河川横断がありアクセスは悪いが、資材搬入は可能。サイトは現況サッカーコートを含む平坦な既存高校の用地で施設配置上の問題はない。サイト内に小規模な既存校舎がある。現在は商業コース (税関科と会計科) に85名の生徒が在籍。</p>				<p>3 I.N. de Sesorí</p> <p>Instituto Nacional de Sesorí, D/San Miguel</p>	
	<p>サイト状況調査結果</p>				<p>エル・サルヴァドル共和国 初等・中等学校建設計画 (II)</p>	

サイト調査結果表			サイト位置図	
基本事項	土地取得	教育省		
	登記面積	625.00 m ²		
	実測面積	770.00 m ²		
インフラ	他援助機関の計画	なし		
	アクセス道路 (距離/時間)	95 分 18 km		
	道路障害	岩道 徒歩200m		
	水源	井戸1000m (2月~4月無)		
サイト状況	電源位置	なし		
	敷地環境	問題なし		
	敷地平面形状	計画建物配置に問題あり		
	敷地起伏	小規模な造成を必要とする傾斜地		
	障害物	既存校舎、樹木		
	必要とされる敷地造成	切土、盛土		
生徒数	95年生徒数・学年学級数 (実績)	94 人 / 3 学年 / 3 学級		
	97年生徒数・学年学級数 (推定)	95 人 / 3 学年 / 3 学級		
教員数	95年教員数 (実績)	3 人		
	97年教員数 (推定)	6 人		
その他	既存校とサイトの距離	サイト内		
	既存教室数 () 内は使用可能教室数	3		
	成人教育	なし		
	給食実施状況	USAID、自炊専任		
概要	<p>サイトへのアクセス路の途中に川が数本あり、雨期の工事は不可。またサイト面積約200mのアクセス道路に大きい石が多く車両の進入が不可。相手国負担による一部の道路整備が必要となる。サイトは施設建設をする上での問題は無いが、サイト内に既存校舎がある。サイト面積も大きくないので、既存校舎の撤去、サイト外での仮設校舎の建設が必要となる。</p>		<p>4 Cas/El Chirrión</p> <p>E.R.M. Cas/El Chirrión, C/El Palón, J/Lolotique, Dist/San Miguel, D/San Miguel</p>	
	<p>サイト状況調査結果</p>			<p>エル・サルヴァドル共和国 初等・中等学校建設計画 (II)</p>



0 5 10m



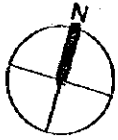
A-A断面図

4 Cas/El Chirrión

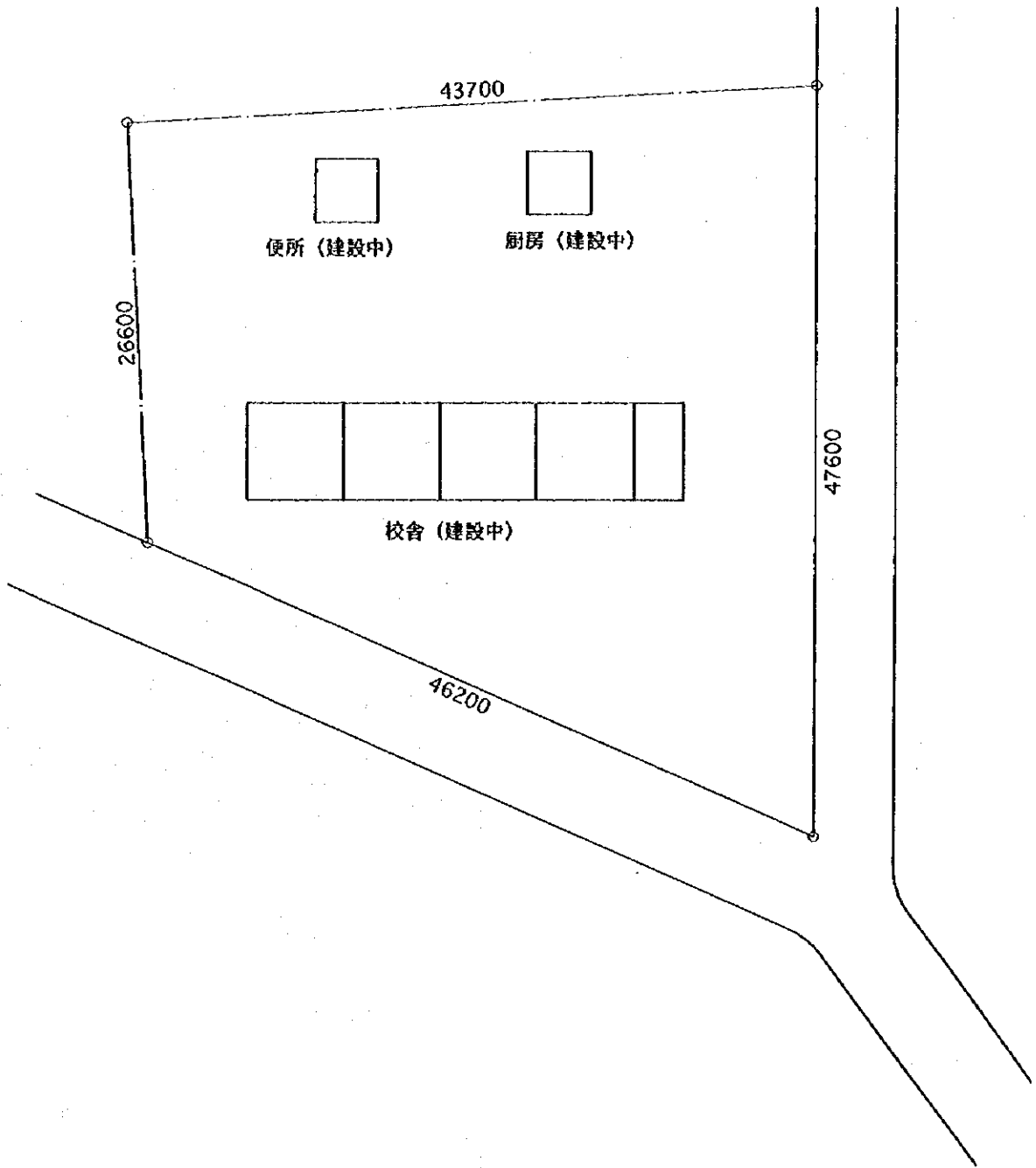
初等学校 配置図

エル・サルヴァドル共和国
初等・中等学校建設計画 (II)

サイト調査結果表			サイト位置図	
基本事項	土地取得	教育省		
	登記面積	1601.00 m ²		
	実測面積	1590.00 m ²		
インフラ	他補助機関の計画	FIS (建設中)		
	アクセス道路 (距離/時間)	38 分 24 km		
	道路障害	障害なし		
	水源			
サイト状況	電線位置			
	敷地環境			
	敷地平面形状	問題なし		
	敷地起伏	小規模な造成を必要とする傾斜地		
生徒数	障害物	なし	<p>5 C/El Quebracho</p> <p>E.R.M. C/El Quebracho, J/Alegria, D/Usulután</p>	
	必要とされる敷地造成			
	周辺土地状況			
	地質			
教員数	95年生徒数・学年学級数 (実績)	人 / 学年 / 学級	<p>FISによる学校建設が実施中。対象外と判断できる。</p>	
	97年生徒数・学年学級数 (推定)	人 / 学年 / 学級		
その他	95年教員数 (実績)	人	<p>エル・サルヴァドル共和国 初等・中等学校建設計画 (II)</p>	
	97年教員数 (推定)	人		
概要	既存校とサイトの距離		<p>サイト状況調査結果</p>	
	既存教室数 () 内は使用可能教室数			
	成人教育			
	給食実施状況			



0 5 10m

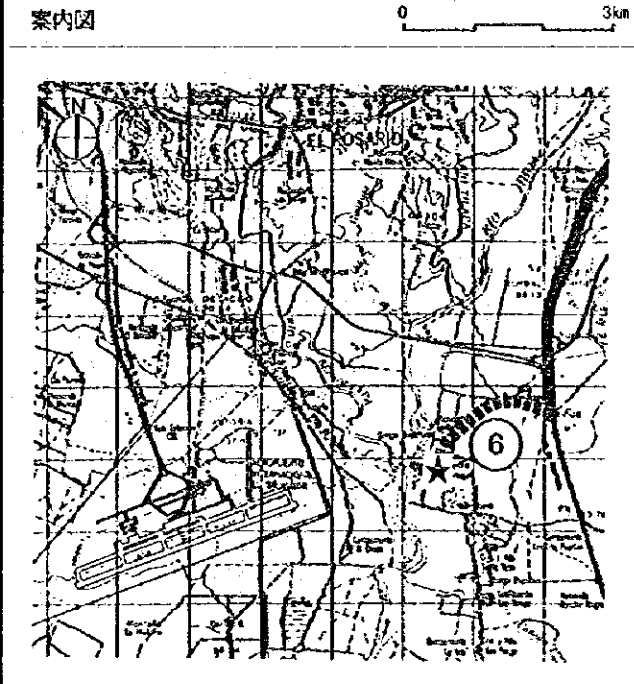
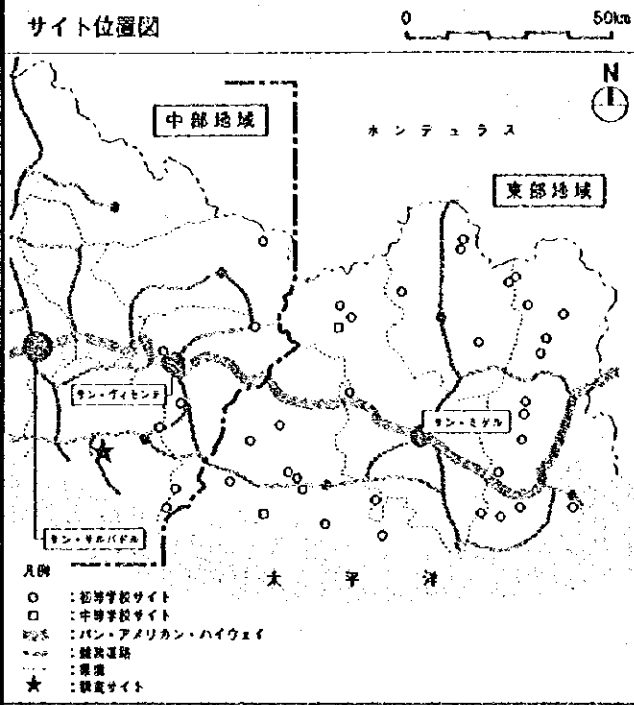


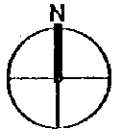
5 C/El Quebracho

初等学校 配置図

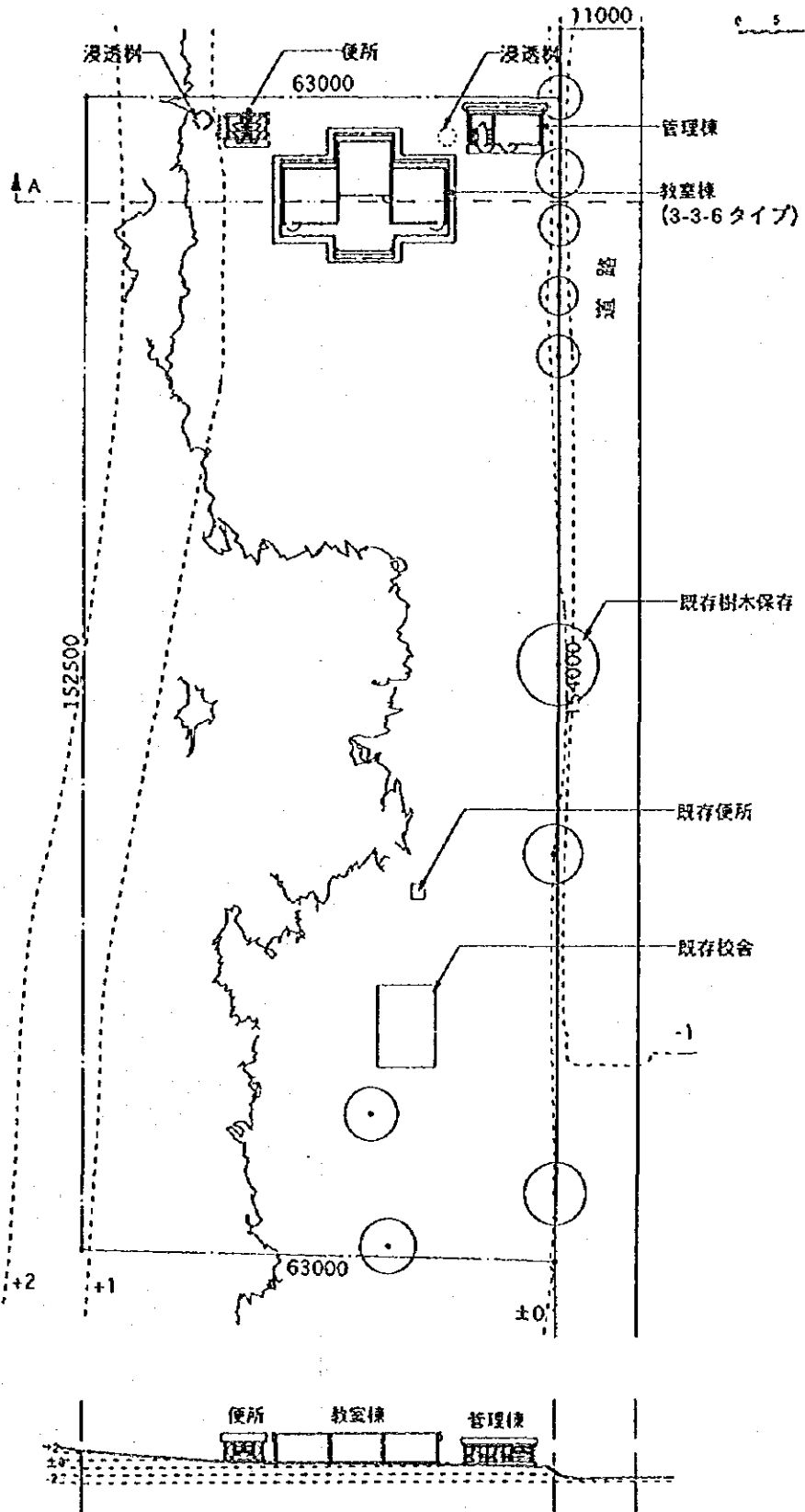
エル・サルヴァドル共和国
初等・中等学校建設計画 (II)

サイト調査結果表		サイト位置図	
基本事項	土地取得	教育省	
	登記面積	9790.72 m ²	
	実測面積	9670.00 m ²	
インフラ	他援助機関の計画	FIS (取下)	
	アクセス道路 (距離/時間)	8 分 9 km	
	道路障害	障害なし	
	水源	井戸500m	
サイト状況	電源位置	50m	
	敷地環境	問題なし	
	敷地平面形状	問題なし	
	敷地起伏	平坦地	
	障害物	なし	
	必要とされる敷地造成		
生徒数	95年生徒数・学年学級数 (実績)	57 人/ 3 学年/ 3 学級	
	97年生徒数・学年学級数 (推定)	195 人/ 5 学年/ 5 学級	
教員数	95年教員数 (実績)	1 人	
	97年教員数 (推定)	2 人	
その他	既存校とサイトの距離	サイト内	
	既存教室数 () 内は使用可能教室数	1	
	成人教育	なし	
給食実施状況	USAID		
概要	<p>アクセスは良好。サイトは平坦で面積も十分あるので、既存校舎はあるが解体の必要はなく、施設配置上の問題もない。但し、地質が水を含むと軟弱になる火山灰土壌質で基礎方式の検討が必要となる。</p>		
サイト状況調査結果		<p>6 Nahualapa</p> <p>E.R.M. Nahualapa, C/El Pedregal, J/ Rosario de La Paz, D/La Paz</p>	
		<p>エル・サルヴァドル共和国 初等・中等学校建設計画 (II)</p>	





0 5 10m

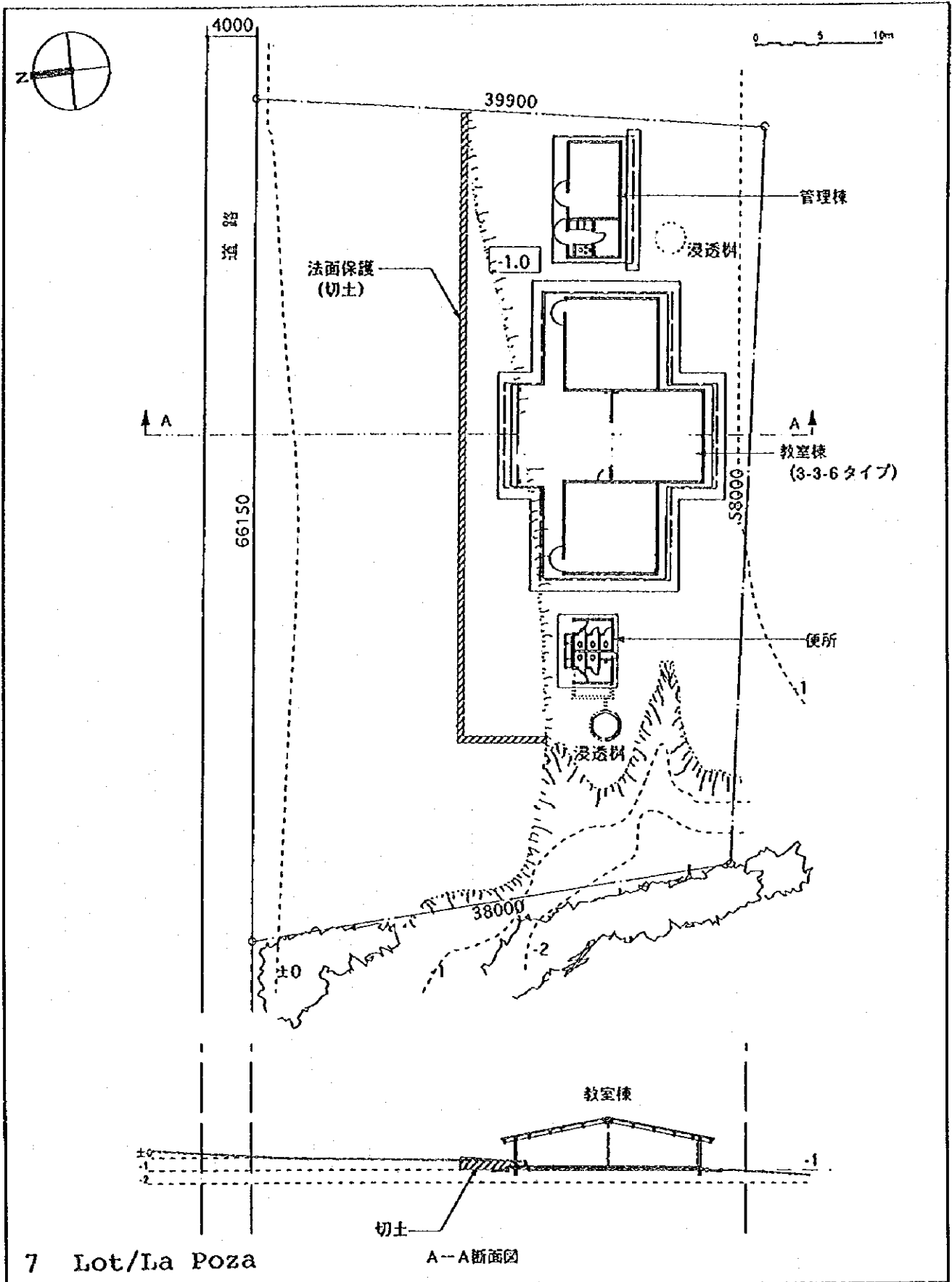


6 Nahualapa

初等学校 配置図

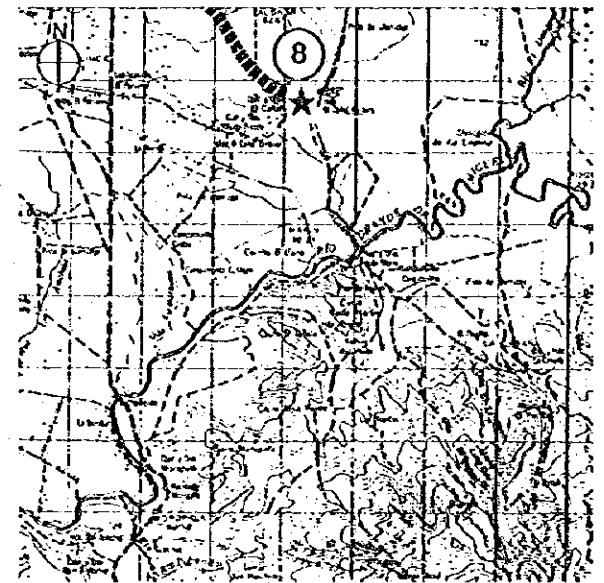
エル・サルヴァドル共和国
初等・中等学校建設計画 (II)

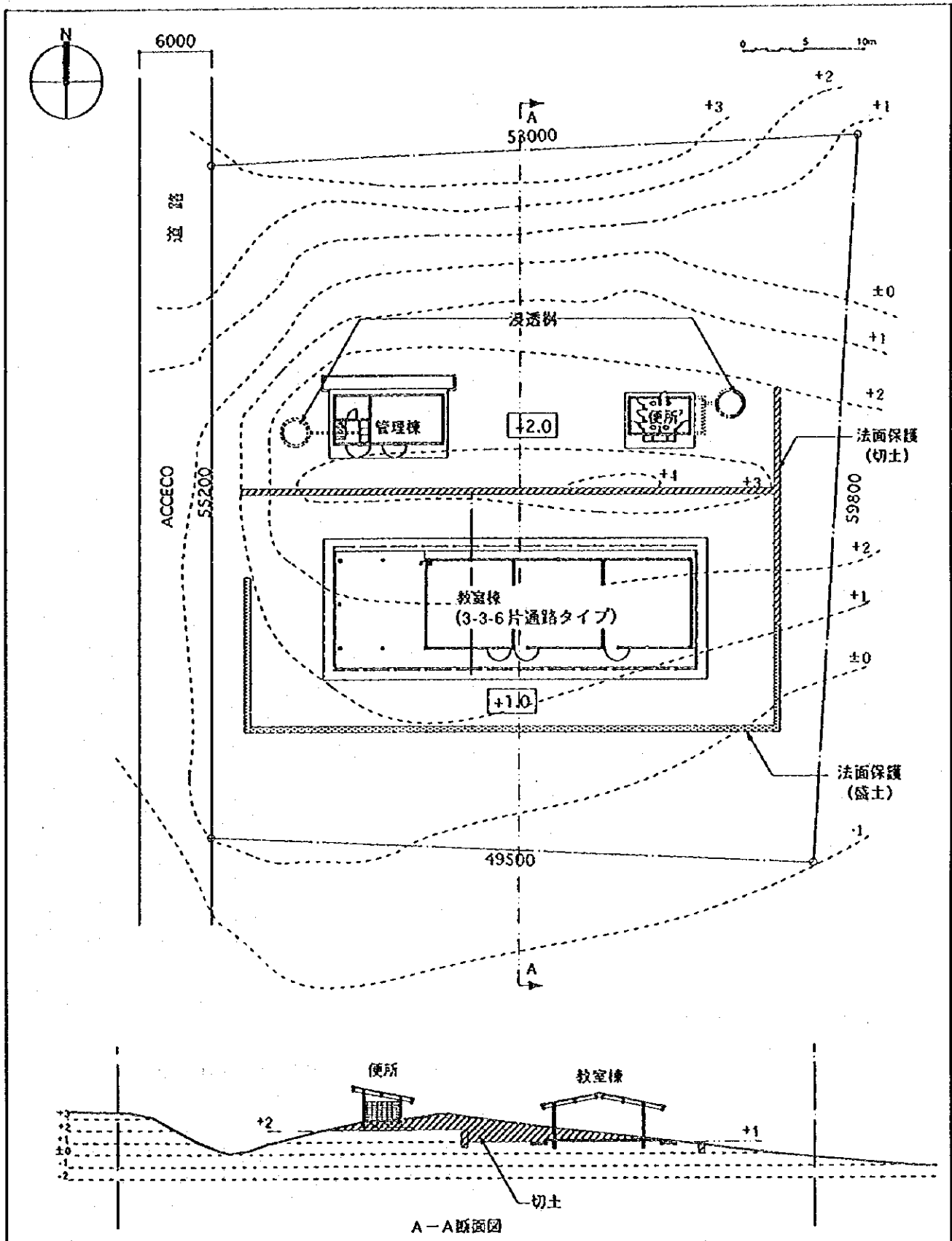
サイト調査結果表			サイト位置図	
基本事項	土地取得	手続中 (市・個人)		
	登記面積	3362.50 m ²		
	実測面積	2400.00 m ²		
他援助機関の計画	なし			
インフラ	アクセス道路 (距離/時間)	5 分 2 km		
	道路障害	障害なし		
	水源	井戸50m		
	電源位置	なし		
サイト状況	敷地環境	問題なし		
	敷地平面形状	問題なし		
	敷地起伏	平坦地		
	障害物	なし		
	必要とされる敷地造成			
生徒数	周辺土地状況	畑		
	地質	Organic Soil + Silt		
	95年生徒数・学年学級数 (実績)	89 人/ 5 学年/ 5 学級		
教員数	97年生徒数・学年学級数 (推定)	115 人/ 5 学年/ 5 学級		
	95年教員数 (実績)	2 人		
その他	97年教員数 (推定)	4 人		
	既存校とサイトの距離	500m		
	既存教室数 ()内は使用可能教室数	2		
	成人教育	なし		
概要	給食実施状況	USAID		
	アクセスは良好。サイト状況は、障害物もなく平坦な更地で問題がないが、地質が余り良くない。		<p>7 Lot/La Poza</p> <p>E.R.M. Lot/La Poza, C/San José, J/Jiquilisco, D/Usulután</p>	
サイト状況調査結果			エル・サルヴァドル共和国 初等・中等学校建設計画 (II)	



初等学校 配置図

エル・サルヴァドル共和国
初等・中等学校建設計画 (II)

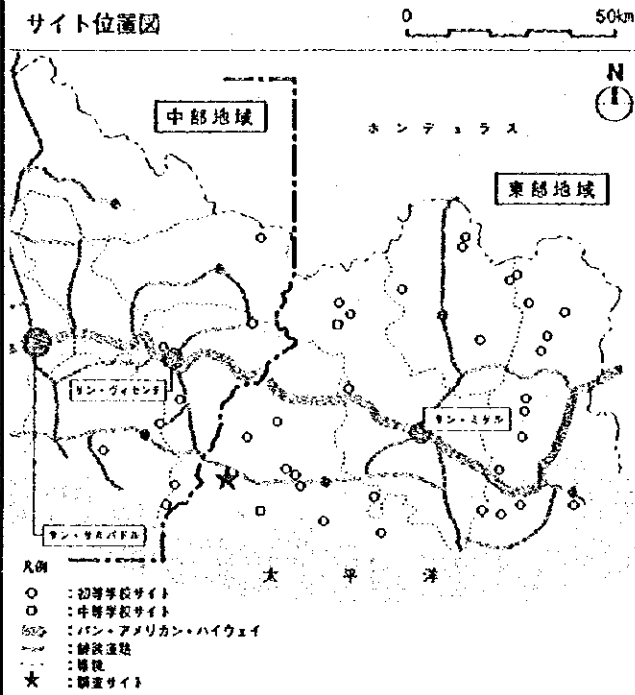
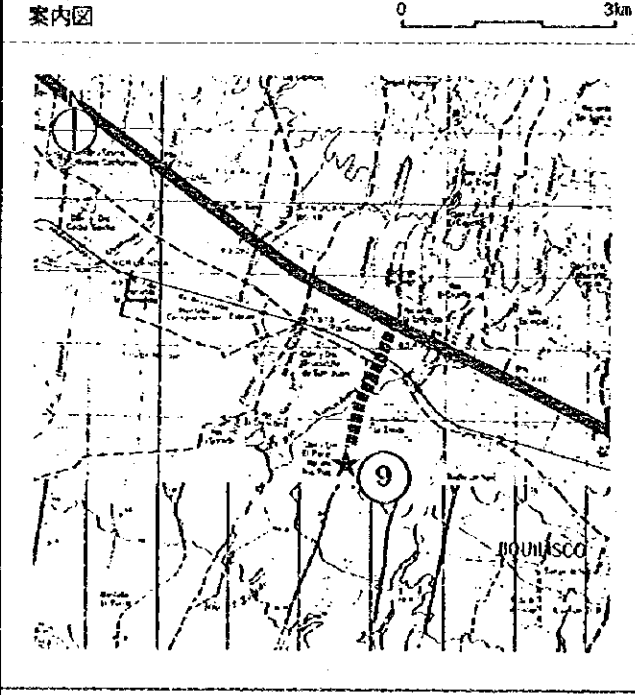
サイト調査結果表		サイト位置図	
基本事項	土地取得	ISTA	
	登記面積	㎡	
	実測面積	2930.00 ㎡	
	他援助機関の計画	なし	
インフラ	アクセス道路 (距離/時間)	15 分 8 km	
	道路障害	岩道	
	水源	河川500m (2月~4月無)	
	電源位置	75m	
サイト状況	敷地環境	問題なし	
	敷地平面形状	問題なし	
	敷地起伏	小規模な造成を必要とする傾斜地	
	障害物	樹木	
	必要とされる敷地造成	切土	
	周辺土地状況	畑	
	地質	Organic & Cemented Fine Sand, Silt	
生徒数	95年生徒数・学年学級数 (実績)	35 人/ 1 学年/ 1 学級	
	97年生徒数・学年学級数 (推定)	215 人/ 6 学年/ 7 学級	
教員数	95年教員数 (実績)	1 人	
	97年教員数 (推定)	4 人	
その他	既存校とサイトの距離	300m	
	既存教室数 () 内は使用可能教室数	1	
	成人教育	なし	
	給食実施状況	USAID、自炊奉仕	
概要	<p>サイトへのアクセスは良い状態ではないが資材搬入は可能。敷地形状が教育者作成のサイト図と異なる (面積が半分)。サイトは雑木が生い茂っている状態で、高低差が約3m、幅4mの岩石混じりの樹木がはいる起伏が敷地中央を横断している。校舎建設に必要な平坦部を造成するための費用がかかる。</p>		
	<p>案内図</p> 		
	<p>8 C/El Cañal</p> <p>E.R.M. C/El Cañal, J/Concepción Batres, D/Usulután</p>		
サイト状況調査結果		エル・サルヴァドル共和国 初等・中等学校建設計画 (II)	



8 C/El Cañal

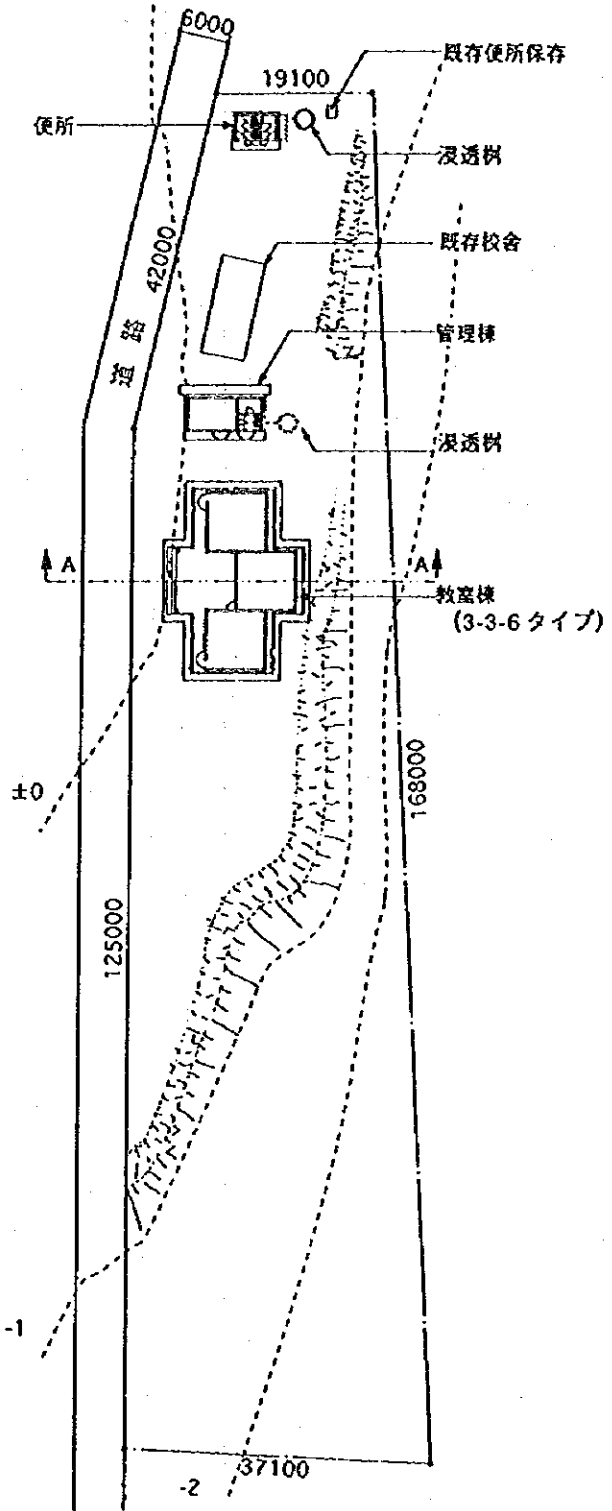
初等学校 配置図

エル・サルヴァドル共和国
初等・中等学校建設計画 (II)

サイト調査結果表		サイト位置図	
基本事項	土地取得	ISTA	
	登記面積	m ²	
	実測面積	5260.00 m ²	
インフラ	他援助機関の計画	FIS (取下)	
	アクセス道路 (距離/時間)	6分 0.8 km	
	道路障害	障害なし	
	水源	井戸100m (1月~5月無)	
サイト状況	電源位置	2km	
	敷地環境	問題なし	
	敷地平面形状	問題なし	
	敷地起伏	平坦地	
	障害物	なし	
	必要とされる敷地造成		
	周辺土地状況	草原	
生徒数	95年生徒数・学年学級数 (実績)	60人 / 2学年 / 2学級	
	97年生徒数・学年学級数 (推定)	118人 / 4学年 / 4学級	
教員数	95年教員数 (実績)	3人	
	97年教員数 (推定)	5人	
その他	既存校とサイトの距離	サイト内	
	既存教室数 ()内は使用可能数	3	
	成人教育	なし	
	給食実施状況	有	
概要	アクセスは良好。サイトは、平坦な畑で教育省のサイト図より範囲は拡張されており、施設配置の上で余裕あるサイトである。		
			
<p>9 Cas/Nueva Prusia</p> <p>E.R.M. Cas/Nueva Prusia, C/San Juan Cruzadilla, J/Jiquilisco, D/Usulután</p>		<p>9 Cas/Nueva Prusia</p> <p>E.R.M. Cas/Nueva Prusia, C/San Juan Cruzadilla, J/Jiquilisco, D/Usulután</p>	
<p>サイト状況調査結果</p>		<p>エル・サルヴァドル共和国 初等・中等学校建設計画 (II)</p>	



0 5 10m

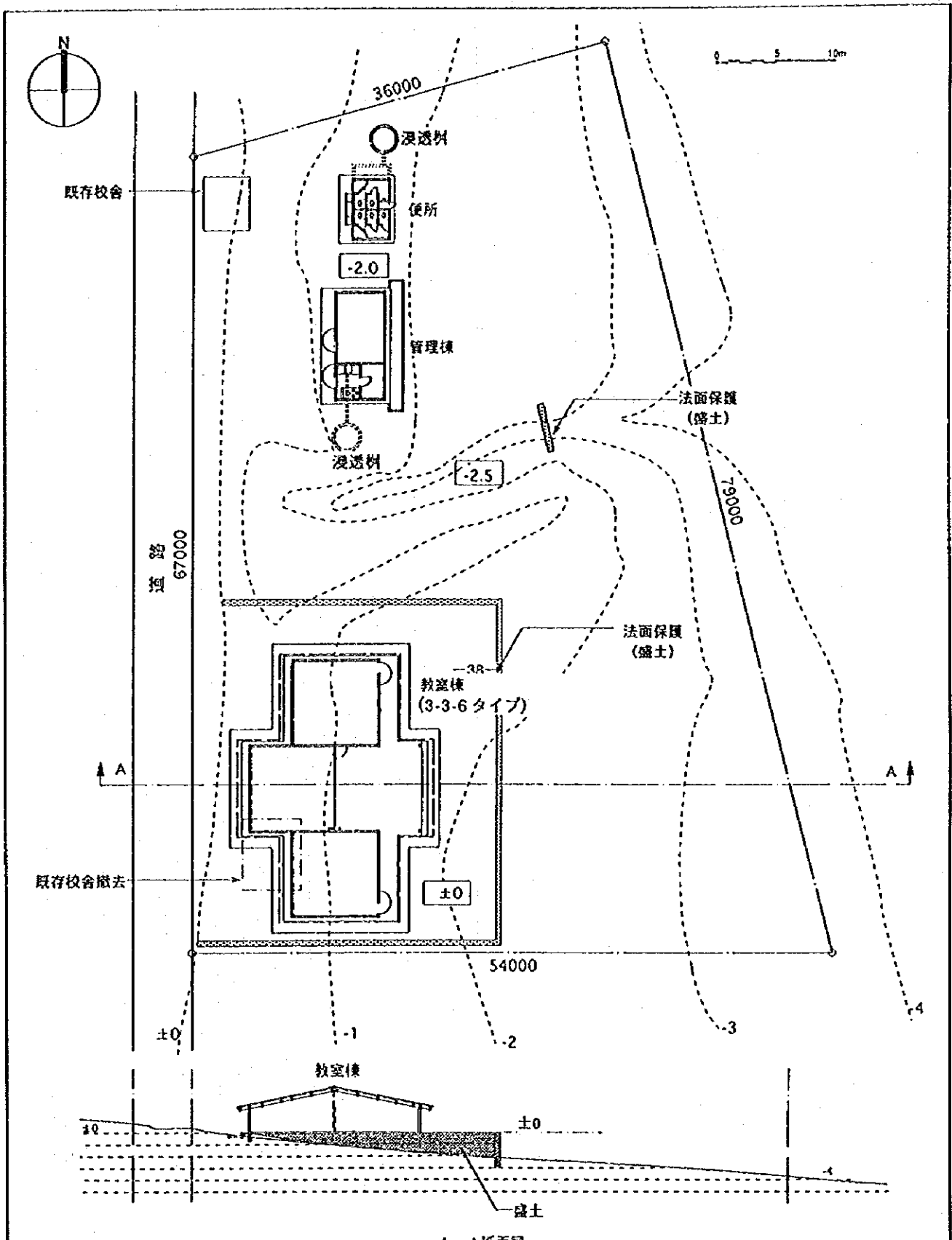


9 Cas/Nueva Prusia

初等学校 配置図

エル・サルヴァドル共和国
初等・中等学校建設計画(Ⅱ)

サイト調査結果表			サイト位置図	
基本事項	土地取得	教育省		
	登記面積	3600.22 m ²		
	実測面積	3220.00 m ²		
インフラ	他援助機関の計画	なし		
	アクセス道路 (距離/時間)	22 分 20 km		
	道路障害	障害なし		
	水源	井戸40m (3月~4月無)		
サイト状況	電源位置	200m	<p>案内図</p>	
	敷地環境	問題なし		
	敷地平面形状	問題なし		
	敷地起伏	小規模な造成を必要とする傾斜地		
	障害物	既存校舎、樹木		
	必要とされる敷地造成	盛土		
	周辺土地状況	畑		
生徒数	95年生徒数・学年学級数 (実績)	60 人 / 2 学年 / 2 学級		
	97年生徒数・学年学級数 (推定)	120 人 / 4 学年 / 4 学級		
教員数	95年教員数 (実績)	2 人		
	97年教員数 (推定)	4 人		
その他	既存校とサイトの距離	サイト内		
	既存教室数 () 内は使用可能数	1		
	成人教育	なし		
	給食実施状況	無		
概要	<p>教育省のリストには7月15日に土地手続ができることになっているが、土地所有者は不在外人との地元情報があり、土地取得に問題がある。アクセスは良好であるが、建設予定地の高低差大きいこと、雨による土地の浸食を受け敷地中央に水路の溝がある。他の場所から良質の土を運ぶ盛土造成、排水路整備が必要で造成後の沈下も心配される。</p>		<p>10 Hacienda La Poza</p> <p>E.R.M. C/La Poza, J/La Villa de Ozatrán, Dist/Usulután, D/Usulután</p>	
サイト状況調査結果			エル・サルヴァドル共和国 初等・中等学校建設計画 (II)	

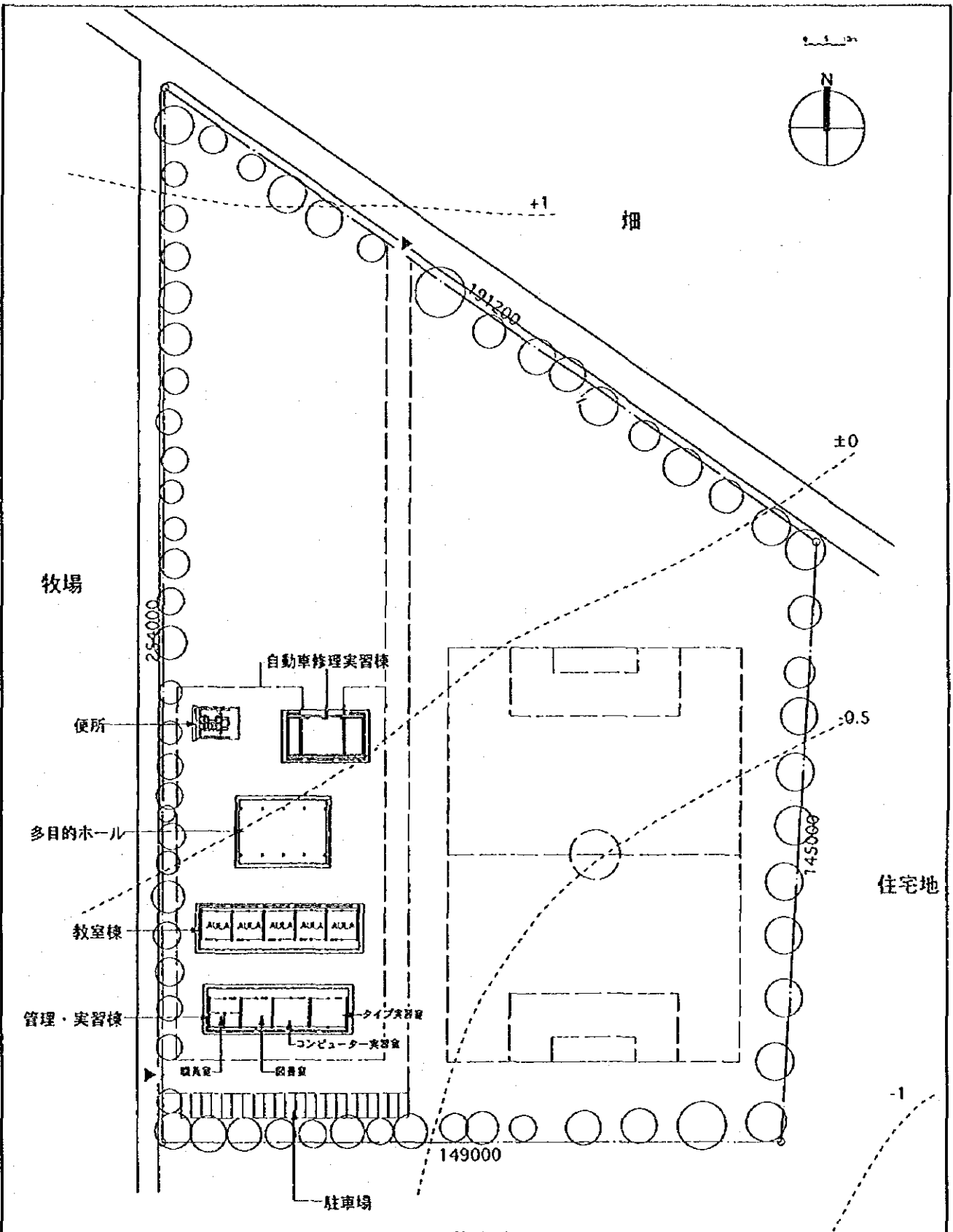


10 Hacienda La Poza

初等学校 配置図 (Primary school layout diagram)

エル・サルヴァドル共和国
初等・中等学校建設計画 (II) (Primary and secondary school construction plan (II) of the Republic of El Salvador)

サイト調査結果表		サイト位置図		
基本事項	土地取得	教育省		
	登記面積	30272.25 m ²		
	実測面積	30670.00 m ²		
インフラ	他援助機関の計画	なし		
	アクセス道路 (距離/時間)	15分 15km		
	道路障害	障害なし		
	水源	ANDA150m		
サイト状況	電源位置	2km	<p>凡例</p> <ul style="list-style-type: none"> ○ : 初等学校サイト □ : 中等学校サイト 道路 : パン・アメリカン・ハイウェイ --- : 舗装道路 ☆ : 調査サイト 	
	敷地環境	問題なし		
	敷地平面形状	問題なし		
	敷地起伏	平坦地		
	障害物	なし		
	必要とされる敷地造成			
生徒数	95年生徒数・学年学級数 (実績)	168人 / 3学年 / 9学級	<p>11 I.N. de Puerto El Triunfo</p> <p>Instituto Nacional de Puerto El Triunfo, D/Usulután</p>	
	97年生徒数・学年学級数 (推定)	287人 / 3学年 / 9学級		
教員数	95年教員数 (実績)	14人		
	97年教員数 (推定)	14人		
その他	既存校とサイトの距離	500m		
	既存教室数 ()内は使用可能教室数	7		
	成人教育	なし		
	給食実施状況	無		
概要	<p>サイトは幹線道路に面しておりアクセス良好。サイトは平坦で広い更地、現況は牧場である。</p> <p>既存の宿舎はサイトと離れた市街地内に位置する家屋を賃貸しており、現在、商業コース (税関科、会計科) 工業コース (自動車修理科) 保健コース (看護科) があり生徒数は168名</p>			
サイト状況調査結果		<p>エル・サルヴァドル共和国 初等・中等学校建設計画 (II)</p>		

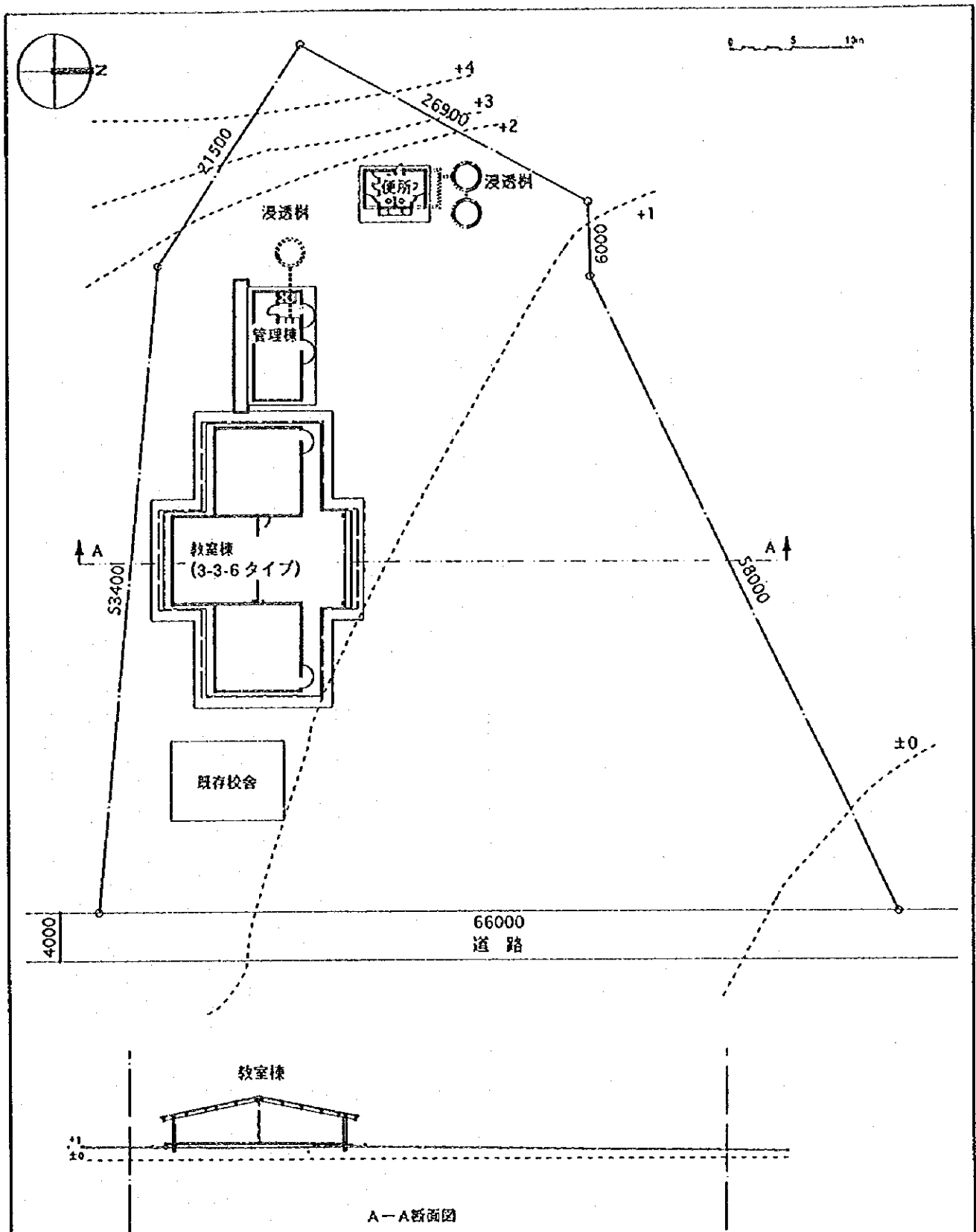


11 I.N. de Puerto El Triunfo

初等学校 配置図

エル・サルヴァドル共和国
初等・中等学校建設計画 (II)

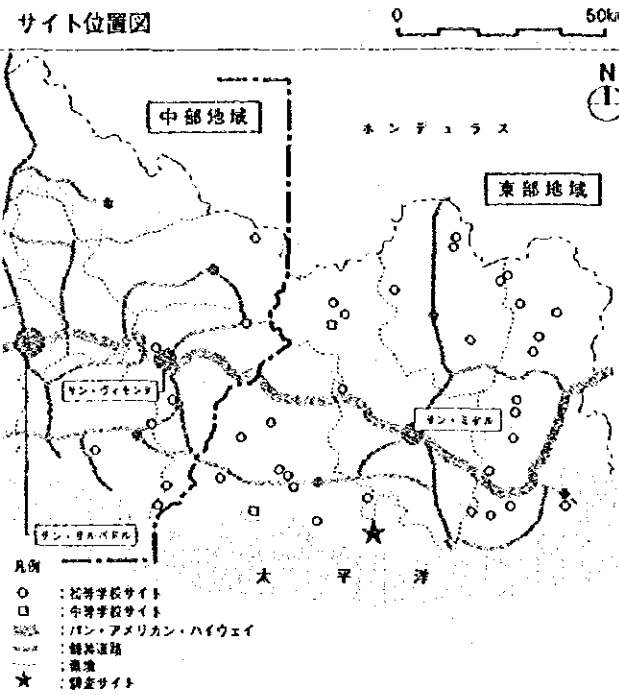
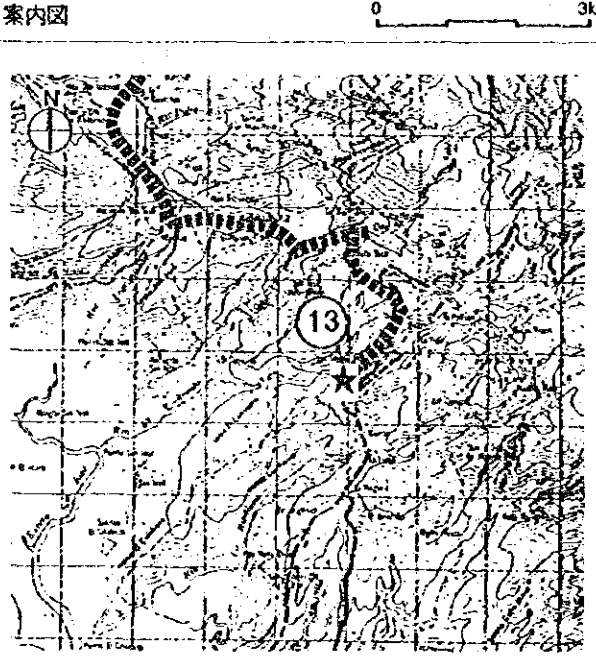
サイト調査結果表			サイト位置図	
基本事項	土地取得	ISFA		
	登記面積	m ²		
	実測面積	3040 00 m ²		
インフラ	他援助機関の計画	FIS (取下)		
	アクセス道路 (距離/時間)	80 分 45 km		
	道路障害	川1本		
	水源	井戸100m、河川3km		
	電源位置	200m		
サイト状況	敷地環境	問題なし		
	敷地平面形状	問題なし		
	敷地起伏	平坦地		
	障害物	なし		
	必要とされる敷地造成			
生徒数	95年生徒数・学年学級数 (実績)	76 人/ 3 学年/ 3 学級		
	97年生徒数・学年学級数 (推定)	200 人/ 5 学年/ 5 学級		
教員数	95年教員数 (実績)	2 人		
	97年教員数 (推定)	4 人		
その他	既存校とサイトの距離	サイト内		
	既存教室数 () 内は使用可能教室数	2		
	成人教育	なし		
	給食実施状況	無		
概要	<p>サイトへのアクセスは一部悪路となっているが資材搬入は可能。サイトは平坦で学校建設には十分な広さのサイトであるが、地質が柔らかく、賦属の地質が違っており地下水位が高いと想定される。</p>		<p>12 Cas/El Botoncillo</p> <p>E.R.M. Cas/El Botoncillo, C/Las Salinas, J/Usulután, D/Usulután</p>	
サイト状況調査結果			エル・サルヴァドル共和国 初等・中等学校建設計画 (II)	

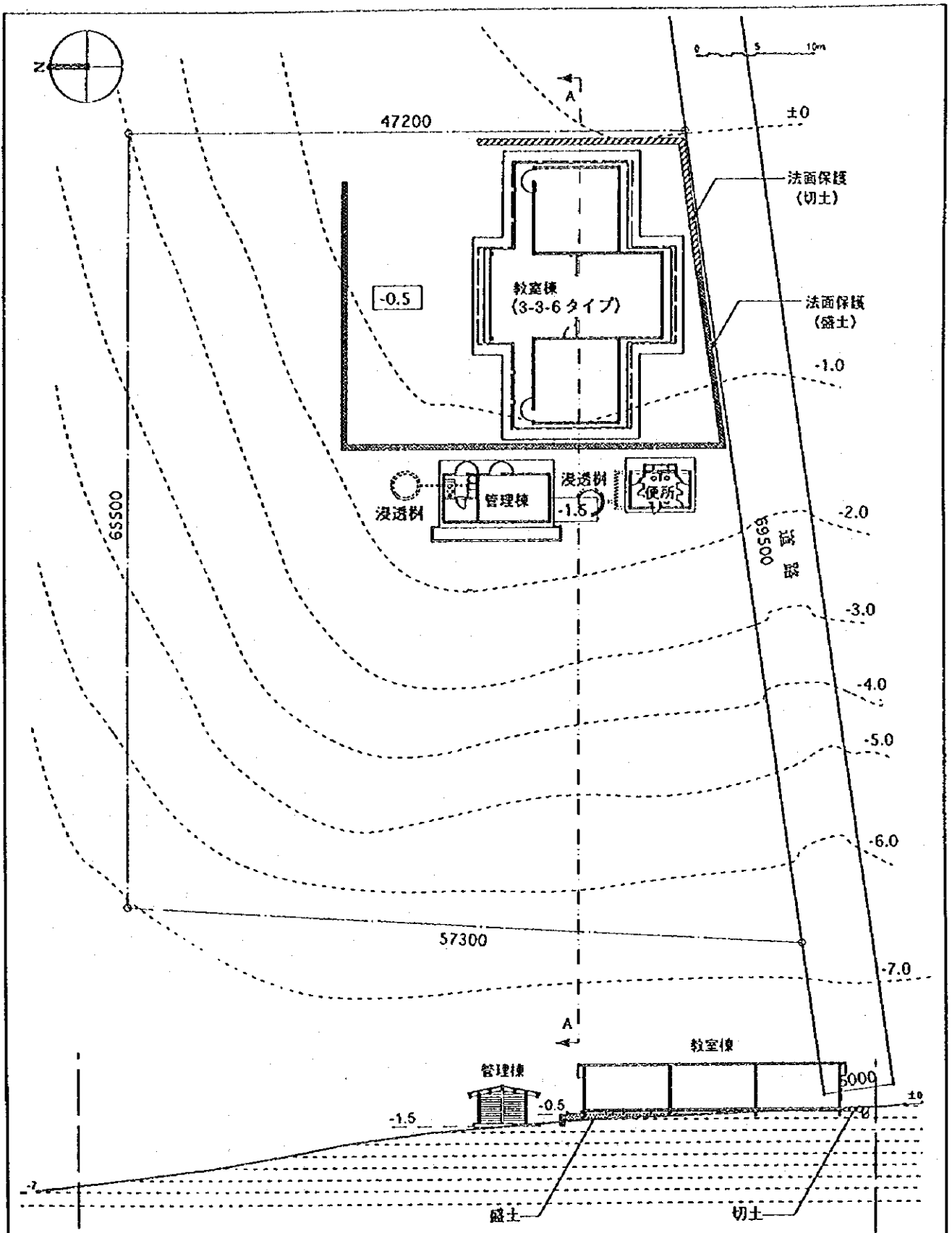


12 Cas/El Botoncillo

初等学校 配置図

エル・サルヴァドル共和国
初等・中等学校建設計画 (II)

サイト調査結果表		サイト位置図	
基本事項	土地取得	教育省	
	登記面積	3500.00 m ²	
	実測面積	3500.00 m ²	
インフラ	他援助機関の計画	FIS (取下)	
	アクセス道路 (距離/時間)	60 分 12 km	
	道路障害	障害なし	
	水源	河川 1000m 手洗い用水24'0"	
サイト状況	電源位置	なし	
	敷地環境	問題なし	
	敷地平面形状	問題なし	
	敷地起伏	小規模な造成を必要とする傾斜地	
	障害物	なし	
	必要とされる敷地造成	切土、盛土	
	周辺土地状況	畑、森林	
生徒数	95年生徒数・学年学級数 (実績)	170 人/ 5 学年/ 4 学級	
	97年生徒数・学年学級数 (推定)	180 人/ 6 学年/ 6 学級	
教員数	95年教員数 (実績)	4 人	
	97年教員数 (推定)	7 人	
その他	既存校とサイトの距離	100m	
	既存教室数 () 内は長期可能教室数	4	
	成人教育	あり1995/7/19~	
	給食実施状況	無	
概要	アクセスは良好。サイトは傾斜地であるが、平坦部もあり、大規模な造成なしで建設は可能。		
			
<p>13 Cas/Las Flores</p> <p>E.R.M. Cas/Las Flores, C/Samuria, J/Jucuatán, Dist/Usulután, D/Usulután</p>		<p>エル・サルヴァドル共和国 初等・中等学校建設計画 (II)</p>	
<p>サイト状況調査結果</p>			

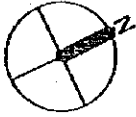


13 Cas/Las Flores

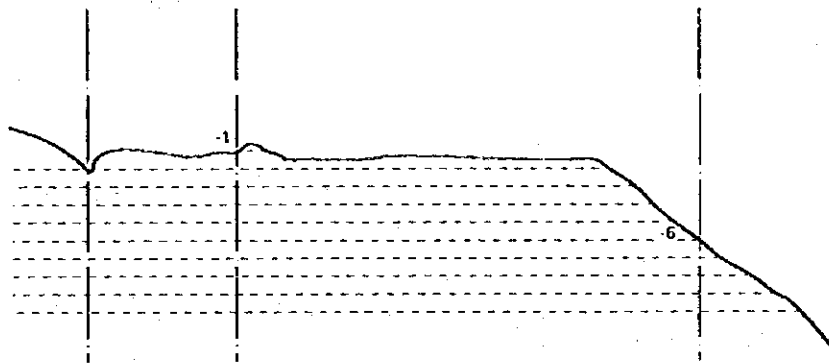
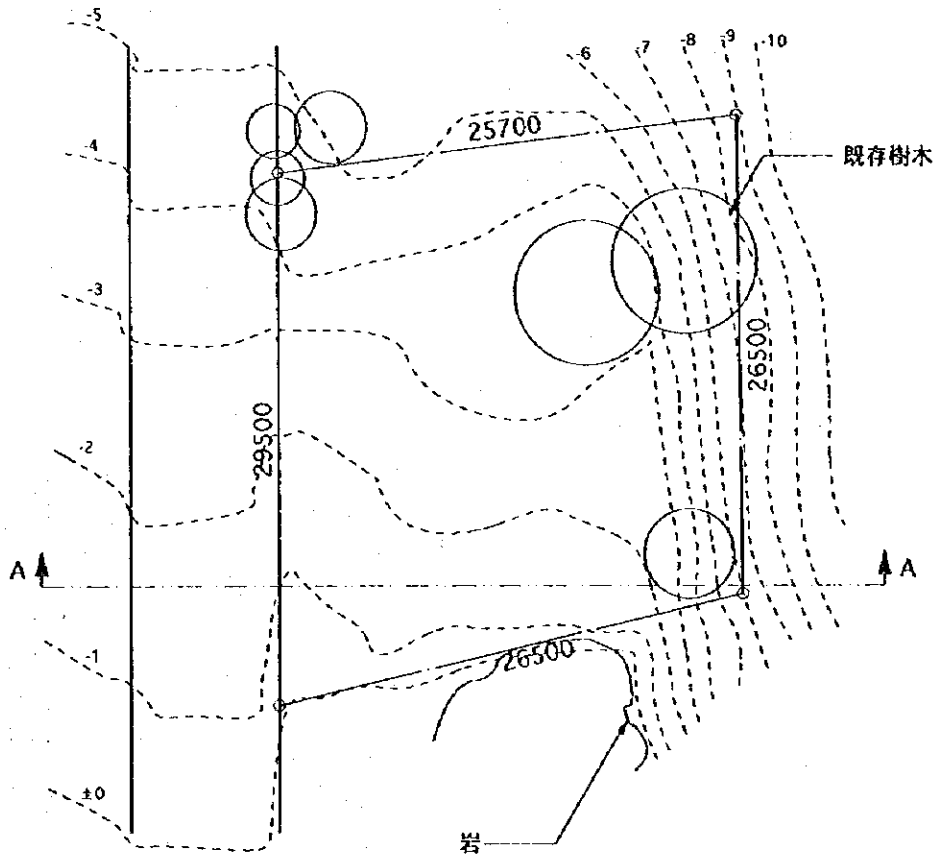
初等学校 配置図

エル・サルヴァドル共和国
初等・中等学校建設計画 (II)

サイト調査結果表			サイト位置図	
基本事項	土地取得	教育省		
	登記面積	780.00 m ²		
	実測面積	720.00 m ²		
インフラ	他援助機関の計画	FIS (取下)		
	アクセス道路 (距離/時間)	9分 0.9 km		
	道路障害	障害なし		
	水源	井戸10m、湧き水200m		
サイト状況	電源位置	40m	<p>案内図</p>	
	敷地環境	大きな問題あり		
	敷地平面形状	計画建物配置に問題あり		
	敷地起伏	大規模な造成を必要とする傾斜地		
	障害物	なし		
	必要とされる敷地造成	切土、盛土		
	周辺土地状況	森林		
生徒数	95年生徒数・学年学級数 (実績)	72人 / 4学年 / 4学級		
	97年生徒数・学年学級数 (推定)	人 / 学年 / 学級		
教員数	95年教員数 (実績)	2人		
	97年教員数 (推定)	4人		
その他	既存校とサイトの距離	100m	<p>14 C/El Corozo</p> <p>E.R.M. C/El Corozo, J/San Agustín, D/Usulután</p>	
	既存教室数 () 内は使用可能教室数	2		
	成人教育	読み書き		
	給食実施状況	USAID、自炊奉仕		
概要	<p>アクセスは良好である。サイトは山腹の斜面の一部のなだらかな岩盤上にある。施設配置の上で面積が不十分であり、造成工事も岩盤であることから大規模になる。</p> <p>サイトの前面のアクセス道の半反対側の切り立った法面には崖崩れの跡があり、サイトへの鉄砲水の恐れもあり、施設の安全性、被災の不安があり、不適正と判断する。</p>		<p>エル・サルヴァドル共和国 初等・中等学校建設計画 (II)</p>	
	<p>アクセスは良好である。サイトは山腹の斜面の一部のなだらかな岩盤上にある。施設配置の上で面積が不十分であり、造成工事も岩盤であることから大規模になる。</p> <p>サイトの前面のアクセス道の半反対側の切り立った法面には崖崩れの跡があり、サイトへの鉄砲水の恐れもあり、施設の安全性、被災の不安があり、不適正と判断する。</p>			
<p>サイト状況調査結果</p>			<p>エル・サルヴァドル共和国 初等・中等学校建設計画 (II)</p>	



0 5 10m



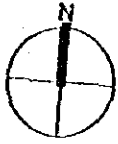
A-A断面図

14 C/El Corozo

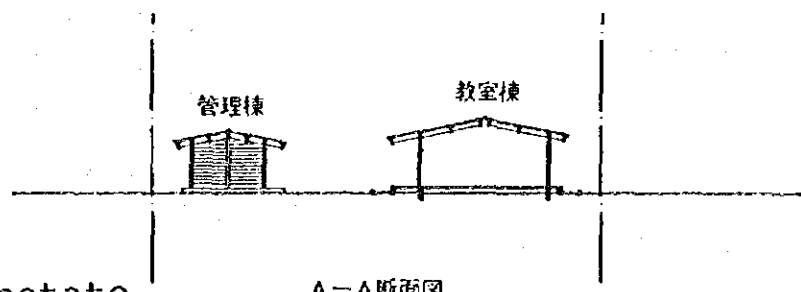
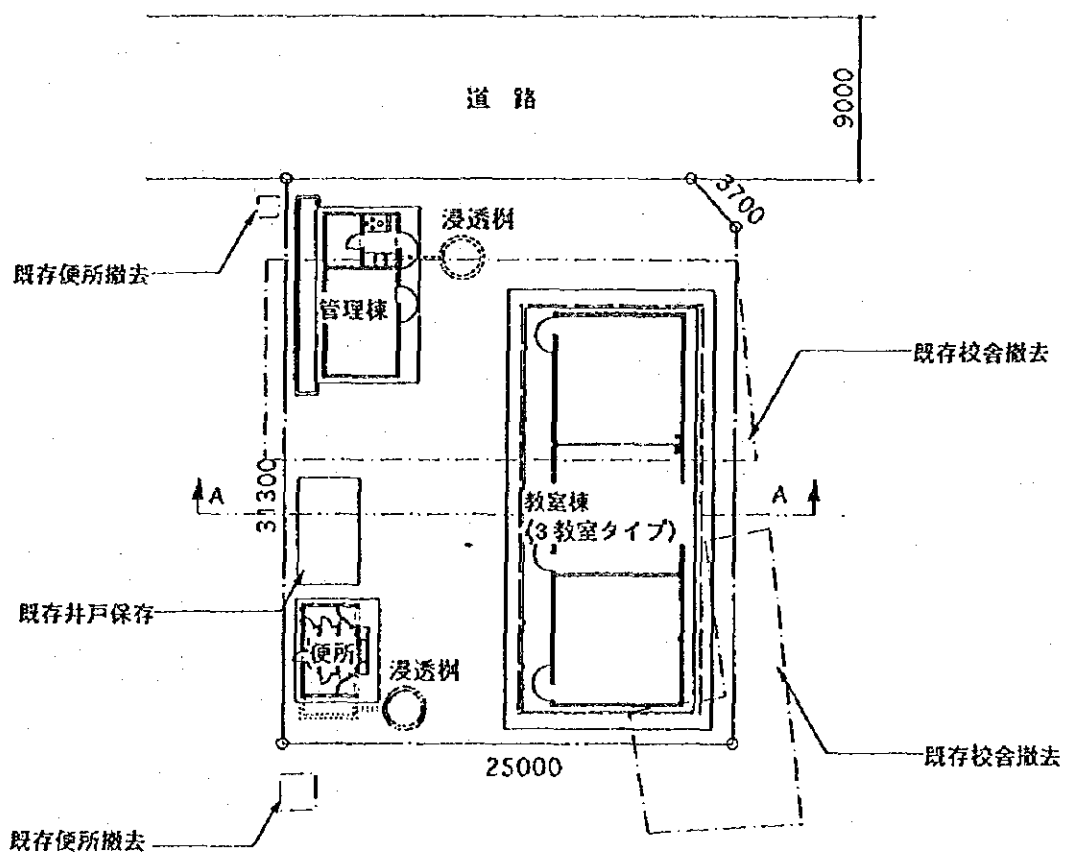
初等学校 配置図

エル・サルヴァドル共和国
初等・中等学校建設計画(Ⅱ)

サイト調査結果表			サイト位置図		
基本事項	土地取得	教育省			
	登記面積	782.50 m ²			
	実効面積	782.50 m ²			
インフラ	他援助機関の計画	FIS (取下)			
	アクセス道路 (距離/時間)	5分 3km			
	道路障害	障害なし			
	水源	井戸0m			
サイト状況	電源位置	30m			
	敷地環境	問題なし			
	敷地平面形状	計画建物配置に問題あり			
	敷地起伏	平坦地			
	障害物	既存校舎			
	必要とされる敷地造成				
	周辺土地状況	畑			
生徒数	95年生徒数・学年学級数 (実績)	381人 / 6学年 / 14学級			
	97年生徒数・学年学級数 (推定)	635人 / 6学年 / 24学級			
	教員数	95年教員数 (実績)			12人
		97年教員数 (推定)			14人
その他	既存校とサイトの距離	サイト内			
	既存教室数 ()内は使用可能教室数	4			
	成人教育				
	給食実施状況	無			
概要	<p>サイトへのアクセスは良好。土地に十分な広さの余地がないので、生徒数約400名の既存校舎を建設前に撤去し、他の土地に規模の大きい仮設校舎の建設が必要となる。相手国負担による仮設校舎建設の負担が大きい。</p> <p>創立が古く児童数、学年数共に多く、適正な規模の校舎を建設するには、サイト内に施設配置が可能であることを詳細に検討する必要がある。</p>		<p>15 C/El Talpetate</p> <p>E.R.M. C/El Talpetate, J/Usulután, D/Usulután</p>		
	<p>サイト状況調査結果</p>		<p>エル・サルヴァドル共和国 初等・中等学校建設計画 (II)</p>		



0 5 10m



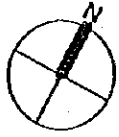
15 C/E1 Talpetate

A-A断面図

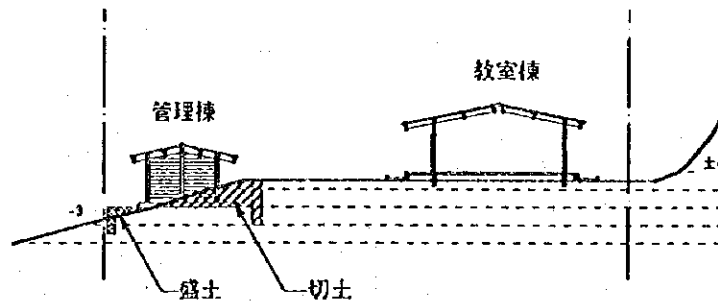
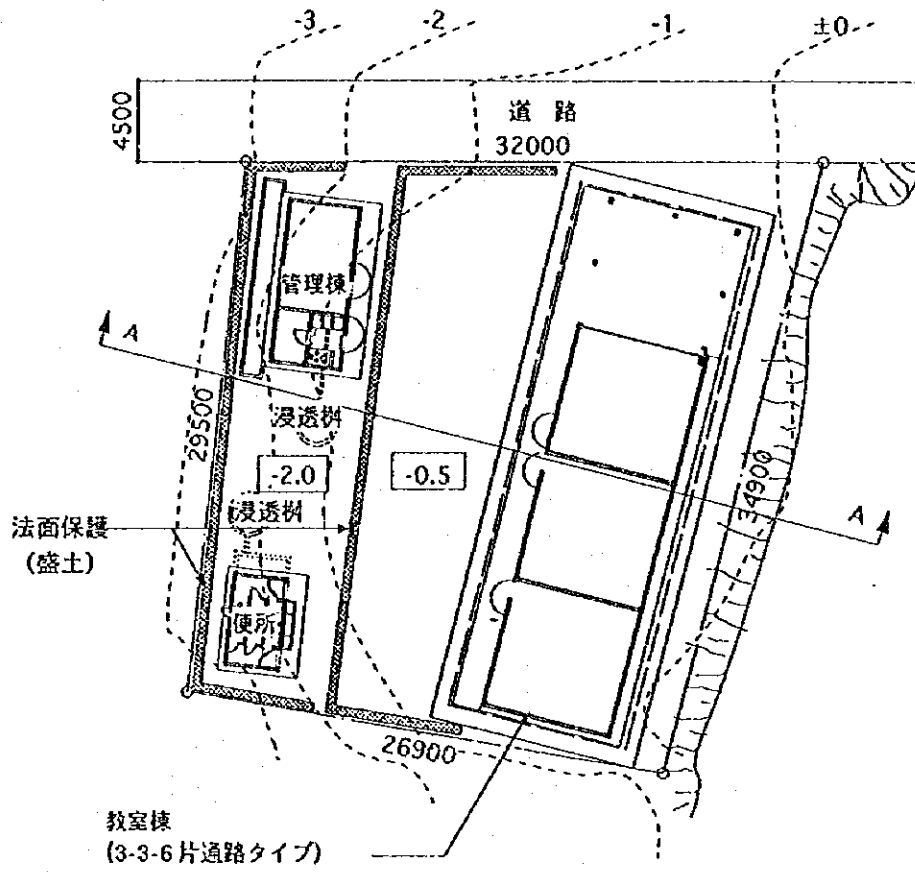
初等学校 配置図

エル・サルヴァドル共和国
初等・中等学校建設計画 (II)

サイト調査結果表		サイト位置図	
基本事項	土地取得	教育省	
	登記面積	930.00 m ²	
	実測面積	930.00 m ²	
インフラ	他援助機関の計画	なし	
	アクセス道路 (距離/時間)	32 分 6 km	
	道路障害	障害なし	
	水源	ANDA以外 (2月~3月無)	
サイト状況	電源位置	なし	<p>凡例</p> <ul style="list-style-type: none"> ○ : 初等学校サイト □ : 中等学校サイト — : パン・アメリカン・ハイウェイ --- : 舗装道路 --- : 覆土 ★ : 調査サイト
	敷地環境	問題なし	
	敷地平面形状	計画建物配置に問題あり	
	敷地起伏	平坦地	
	障害物	なし	
	必要とされる敷地造成		
	周辺土地状況	畑	
	地質	Loose Silt with Clay/ Silt with Clay Compacted	
生徒数	95年生徒数・学年学級数 (実績)	66 人/ 3 学年/ 3 学級	
	97年生徒数・学年学級数 (推定)	137 人/ 4 学年/ 4 学級	
教員数	95年教員数 (実績)	3 人	<p>16 Cas/EL Junquillal</p> <p>E.R.M. Cas/El Junquillal, C/Las Quebradas, J/San Simón, Dist/Osicala, D/La Unión</p>
	97年教員数 (推定)	4 人	
その他	既存校とサイトの距離	200m	<p>概要</p> <p>アクセスは良好。サイトは、平坦な造成済の更地で、十分に締め固まられていると思われる。面積、形状は施設配置をするうえで問題がない。</p>
	既存教室数 () 内は使用可能教室数	3	
	成人教育	なし	
	給食実施状況	USAID、自炊率住	
<p>サイト状況調査結果</p>		<p>エル・サルヴァドル共和国 初等・中等学校建設計画 (II)</p>	



0 5 10m



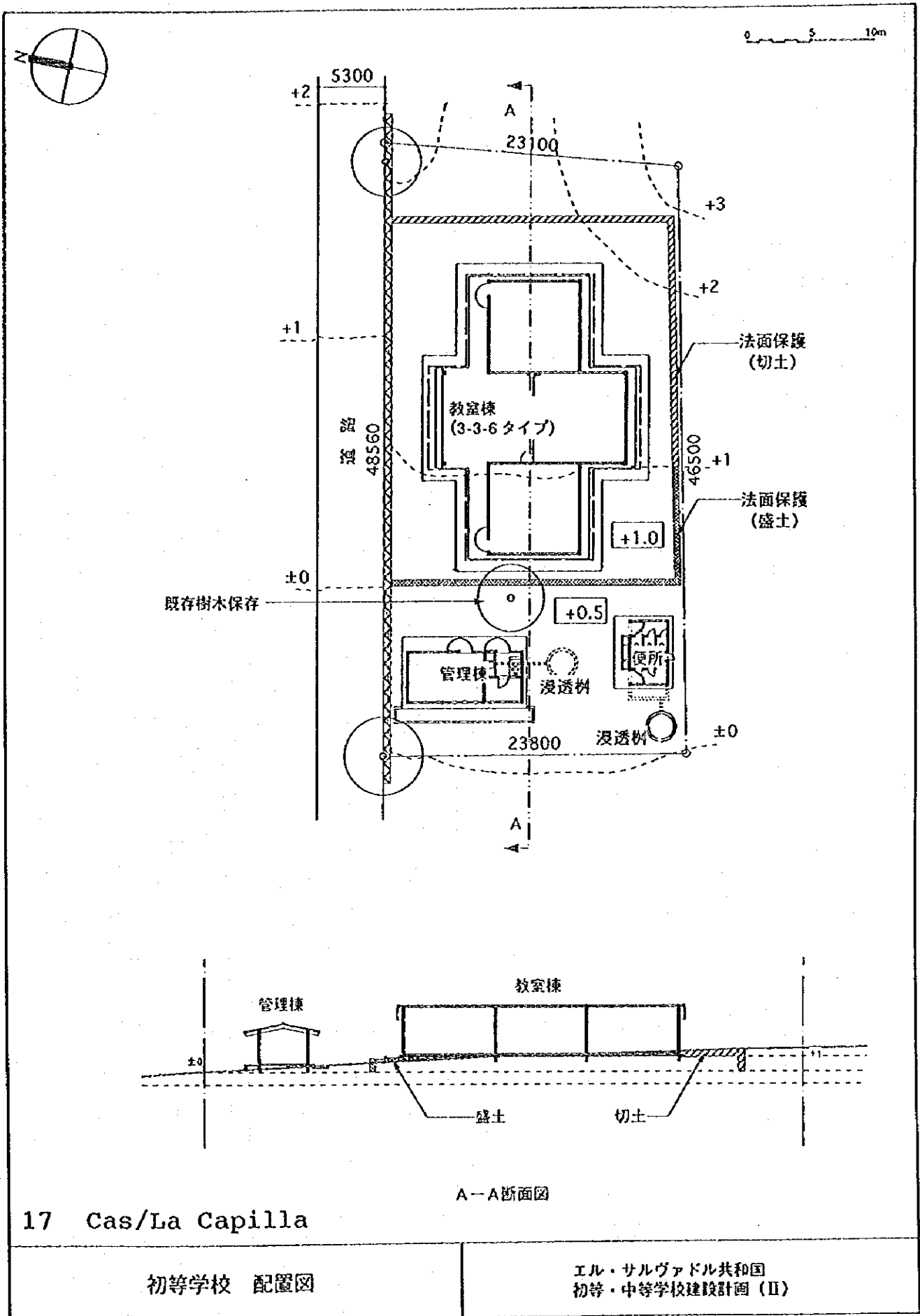
A-A断面図

16 Cas/EL Junquillal

初等学校 配置図

エル・サルヴァドル共和国
初等・中等学校建設計画 (II)

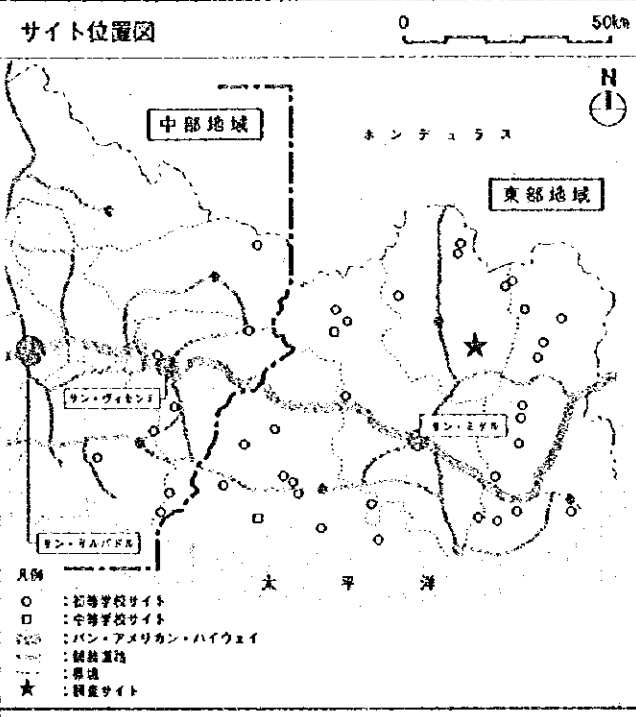
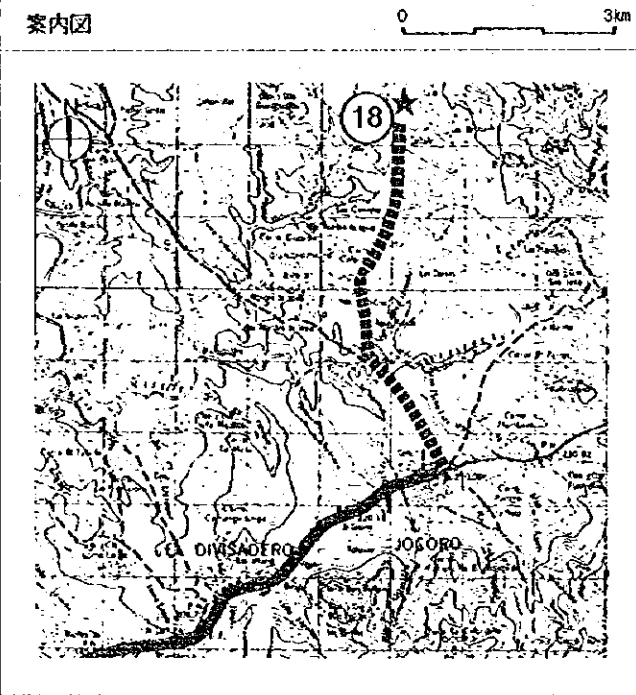
サイト調査結果表			サイト位置図	
基本事項	土地取得	教育省		
	登記面積	1117.00 m ²		
	実測面積	1110.00 m ²		
インフラ	他援助機関の計画	FIS (取下)		
	アクセス道路 (距離/時間)	12 分 12 km		
	道路障害	川1本		
	水源	湧き水250m (2月~3月無)		
サイト状況	電源位置	なし		
	敷地環境	問題なし		
	敷地平面形状	問題なし		
	敷地起伏	小規模な造成を必要とする傾斜地		
	障害物	樹木		
	必要とされる敷地造成	切土、盛土		
	周辺土地状況	畑		
生徒数	95年生徒数・学年学級数 (実績)	131 人/ 4 学年/ 5 学級		
	97年生徒数・学年学級数 (推定)	325 人/ 4 学年/ 10 学級		
教員数	95年教員数 (実績)	2 人		
	97年教員数 (推定)	4 人		
その他	既存校とサイトの距離	400m		
	既存教室数 () 内の使用可能教室数	3		
	成人教育	なし		
	給食実施状況	PMA		
概要	<p>サイトはホンジュラス国境に近く、遠距離で悪路であるが、アクセスは可能、現況はコーン畑であり、建設上、施設配置上の問題は無い。但し、サイト番号33との距離が約1kmと近接している。</p>		<p>17 Cas/La Capilla</p> <p>E.R.M. Cas/La Capilla, C/La Laguna, J/Corinto, D/Morazán</p>	
サイト状況調査結果			エル・サルヴァドル共和国 初等・中等学校建設計画 (II)	

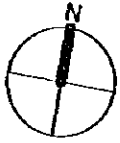


17 Cas/La Capilla

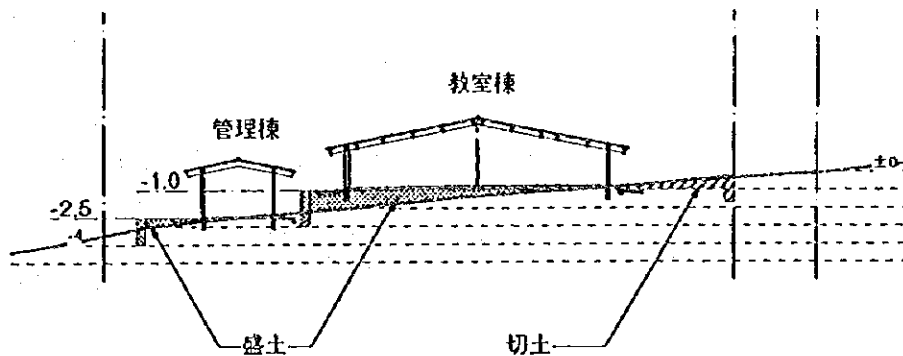
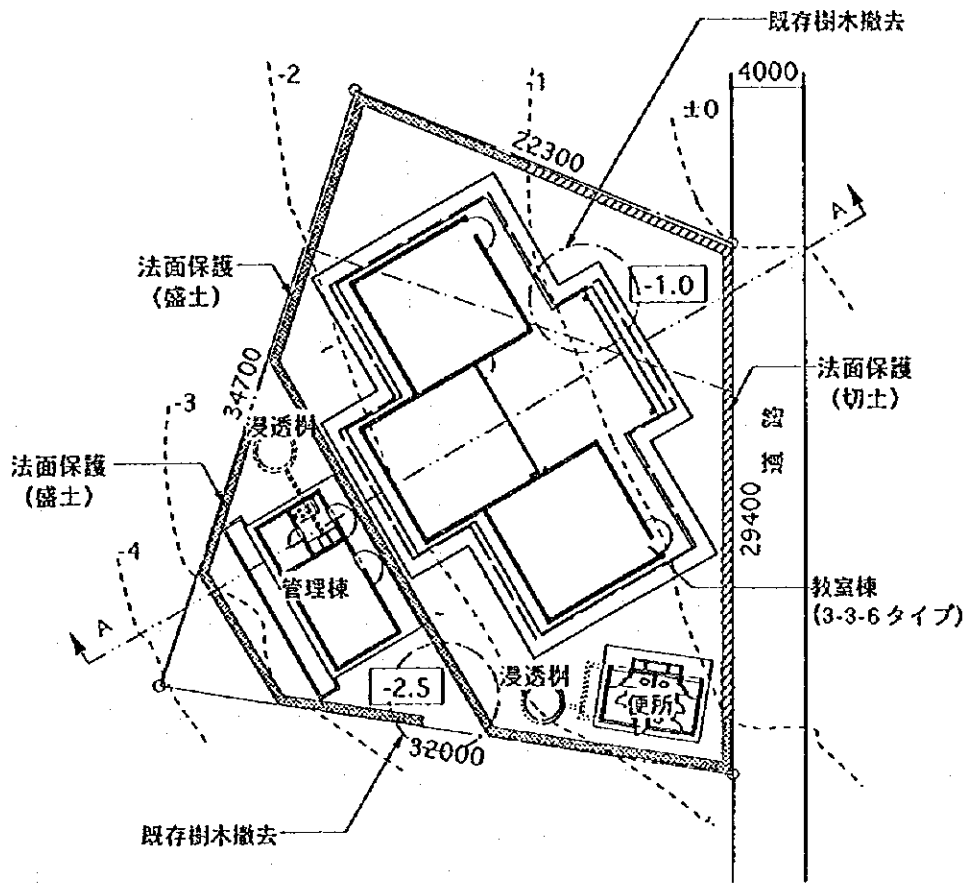
初等学校 配置図

エル・サルヴァドル共和国
初等・中等学校建設計画 (II)

サイト調査結果表		サイト位置図	
基本事項	土地取得	教育省	
	登記面積	877.50 m ²	
	実測面積	850.00 m ²	
インフラ	他援助機関の計画	なし	
	アクセス道路 (距離/時間)	13分 4.2 km	
	道路幅員	川1本	
	水源	井戸 20m (1月~5月無)、川 1000m (3月~5月無)	
サイト状況	電源位置	なし	
	敷地環境	問題なし	
	敷地平面形状	計画建物配置に問題あり	
	敷地起伏	小規模な造成を必要とする傾斜地	
	障害物	樹木	
	必要とされる敷地造成	切土、盛土、法面保護	
	周辺土地状況	森林	
生徒数	95年生徒数・学年学級数 (実績)	74人 / 4学年 / 3学級	
	97年生徒数・学年学級数 (推定)	110人 / 5学年 / 6学級	
教員数	95年教員数 (実績)	3人	
	97年教員数 (推定)	5人	
その他	既存校とサイトの距離	100m	
	既存教室数 () 内は使用可能教室数	3	
	成人教育	あり	
	給食実施状況	USAID、自炊奉仕	
概要	<p>サイトへのアクセスの途中、川があるが雨期以外はほぼ良好と思われる。サイトはなだらかな傾斜地で校舎建設のための小規模な造成が必要になる。教育省サイト図より拡張されており、施設配置の条件はよくなっている。</p>		
	<p>18 Cas/Los Lazos</p> <p>E.R.M. Cas/Los Lazos, C/Guachipilín, J/Jocoro, D/Morazán</p>		
<p>サイト状況調査結果</p>		<p>エル・サルヴァドル共和国 初等・中等学校建設計画 (II)</p>	



0 5 10m



18 Cas/Los Lazos

A-A断面図

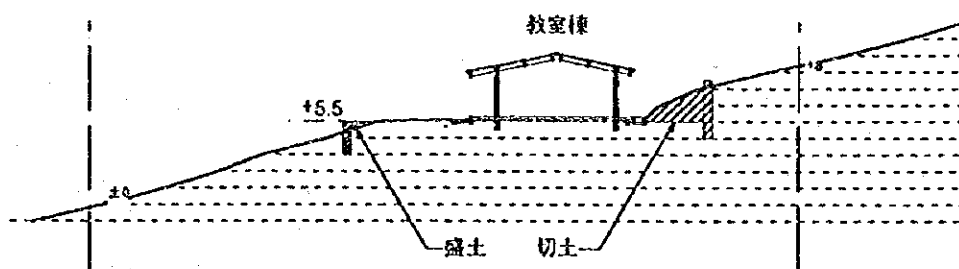
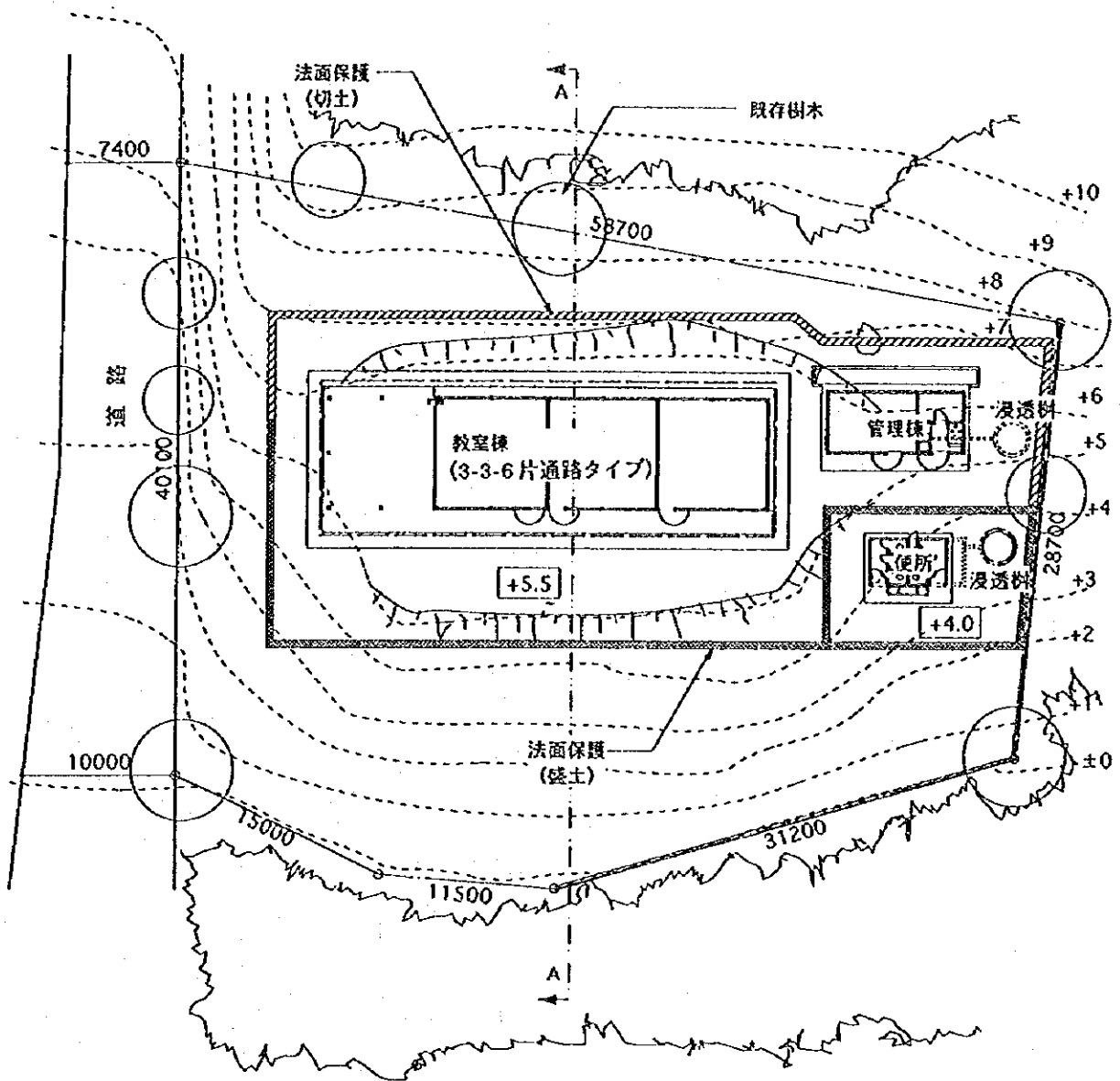
初等学校 配置図

エル・サルヴァドル共和国
初等・中等学校建設計画 (II)

サイト調査結果表			サイト位置図					
基本事項	土地取得	教育省						
	登記面積	2147.32 m ²						
	実測面積	2260.00 m ²						
	他援助機関の計画	なし						
インフラ	アクセス道路 (距離/時間)	53 分 15 km						
	道路障害	川2本						
	水源	水道 (ANDA以外) 130m、湧き水130m						
	電源位置	なし						
サイト状況	敷地環境	問題あり	<p>凡例</p> <ul style="list-style-type: none"> ○ : 初等学校サイト □ : 中等学校サイト ☆ : パン・アメリカン・ハイウェイ --- : 輸送道路 --- : 電線 ★ : 調査サイト 					
	敷地平面形状	問題なし						
	敷地起伏	小規模な造成を必要とする傾斜地						
	障害物	なし						
	必要とされる敷地造成	切土、盛土、法面保護						
	周辺土地状況	山裾						
	地質	Clay & Silt						
生徒数	95年生徒数・学年学籍数 (実績)	100 人 / 5 学年 / 3 学級	<p>19 Volcancillo</p> <p>E.R.M. Volcancillo, J/Joateca, D/Morazán</p>					
	97年生徒数・学年学籍数 (推定)	190 人 / 7 学年 / 7 学級						
教員数	95年教員数 (実績)	2 人						
	97年教員数 (推定)	5 人						
その他	既存校とサイトの距離	300m						
	既存教室数 () 内は使用可能な教室数	2						
	成人教育	なし						
	給食実施状況	PMA						
概要	<p>アクセスは悪路で良い状態ではないが、資材搬入は可能。敷地は傾斜地で大規模な切土造成が必要で、相手国側が建設機械を調達し造成ができるかが問題。</p>							
<p>サイト状況調査結果</p>						<p>エル・サルヴァドル共和国 初等・中等学校建設計画 (II)</p>		



0 5 10m



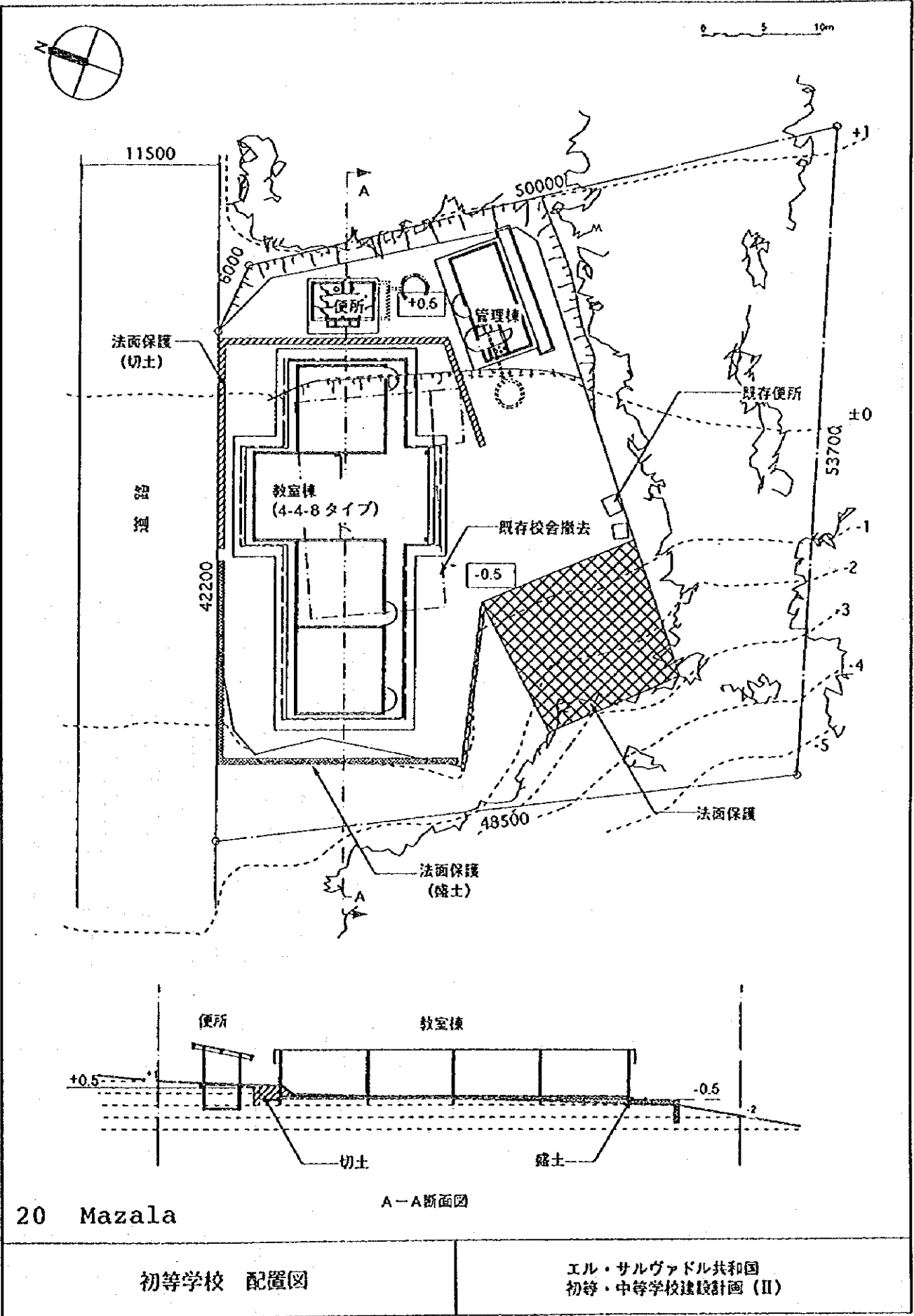
A-A断面図

19 Volcancillo

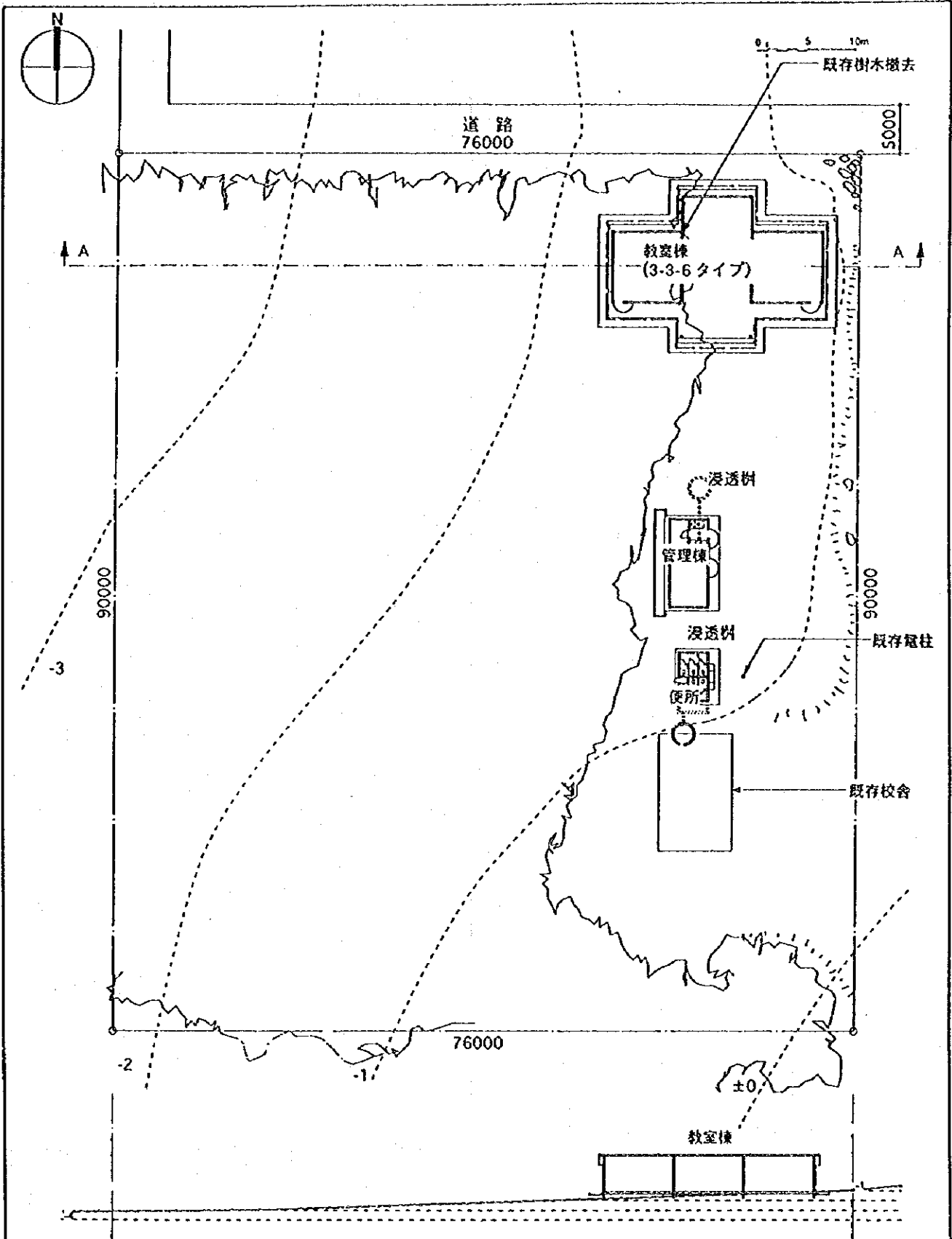
初等学校 配置図

エル・サルヴァドル共和国
初等・中等学校建設計画 (II)

サイト調査結果表		サイト位置図	
基本事項	土地取得	教育省	
	登記面積	2480.00 m ²	
	実測面積	2480.00 m ²	
インフラ	他援助機関の計画	なし	
	アクセス道路 (距離/時間)	48 分 15 km	
	道路障害	川1本	
	水源	ANDA以外の水通0m、湧き水900m	
	電源位置	20m	
サイト状況	敷地環境	問題あり	
	敷地平面形状	問題なし	
	敷地起伏	平地	
	障害物	既存校舎	
生徒数	必要とされる敷地造成	切土、法面保護	
	周辺土地状況	森林	
	地質	Sand & Volcanic ashes	
	95年生徒数・学年学級数 (実績)	145 人/ 6 学年/ 6 学級	
97年生徒数・学年学級数 (推定)	204 人/ 8 学年/ 8 学級		
教員数	95年教員数 (実績)	3 人	
	97年教員数 (推定)	6 人	
その他	既存校とサイトの距離	サイト内	
	既存教室数 () 内は使用可能教室数	4	
	成人教育	なし	
	給食実験状況	PAM	
概要	アクセスは悪路で良い状態ではないが、資材搬入は可能。敷地は狭く既存校舎がサイト内にあり校舎を建設するため、既存校舎の撤去、仮設校舎の建設、法面保護が必要となる。		
	<p>20 Mazala</p> <p>E.R.M. Mazala, C/Volcancillo, J/Joateca, D/Morazán</p>		
<p>サイト状況調査結果</p>		<p>エル・サルヴァドル共和国 初等・中等学校建設計画 (II)</p>	



サイト調査結果表			サイト位置図			
基本事項	土地取得	ISTA				
	登記面積	㎡				
	実測面積	6840.00 ㎡				
インフラ	他援助機関の計画	なし				
	アクセス道路 (距離/時間)	15 分 12 km				
	道路障害	障害なし				
	水源	ANDA2km (6月~7月無)、井戸100m (6月~7月無)				
サイト状況	電源位置	120m				
	敷地環境	問題なし				
	敷地平面形状	問題なし				
	敷地起伏	平坦地				
	障害物	なし				
	必要とされる敷地造成					
生徒数	95年生徒数・学年学級数 (実績)	83 人 / 4 学年 / 3 学級				
	97年生徒数・学年学級数 (推定)	176 人 / 5 学年 / 5 学級				
教員数	95年教員数 (実績)	2 人				
	97年教員数 (推定)	3 人				
その他	既存校とサイトの距離	サイト内				
	既存教室数 () 内は使用可能教室数	2				
	成人教育	基礎教育				
	給食実施状況	USAID、自炊奉仕				
概要	<p>アクセスは良好。低木が繁る広く平坦な敷地であり、既存校舎はあるがサイトが広いので問題はない。試掘の結果、表層の地質が余り良くない。</p>				<p>21 Col/San Francisco</p> <p>E.R.M. Col/San Francisco, C/El Pilón, J/Conchagua, D/La Unión</p>	
<p>サイト状況調査結果</p>					<p>エル・サルヴァドル共和国 初等・中等学校建設計画 (II)</p>	



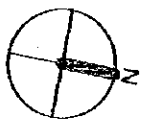
21 Col/San Francisco

A-A断面図

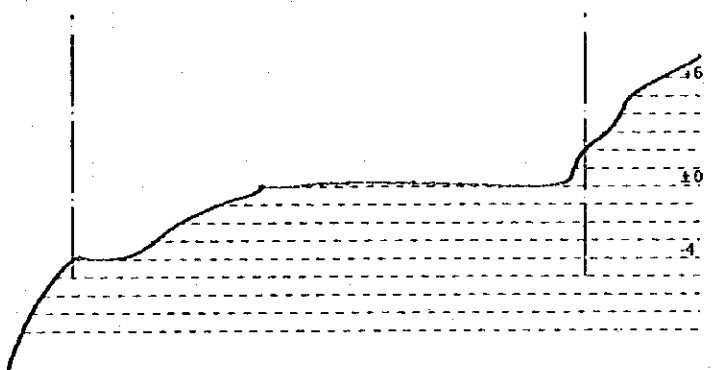
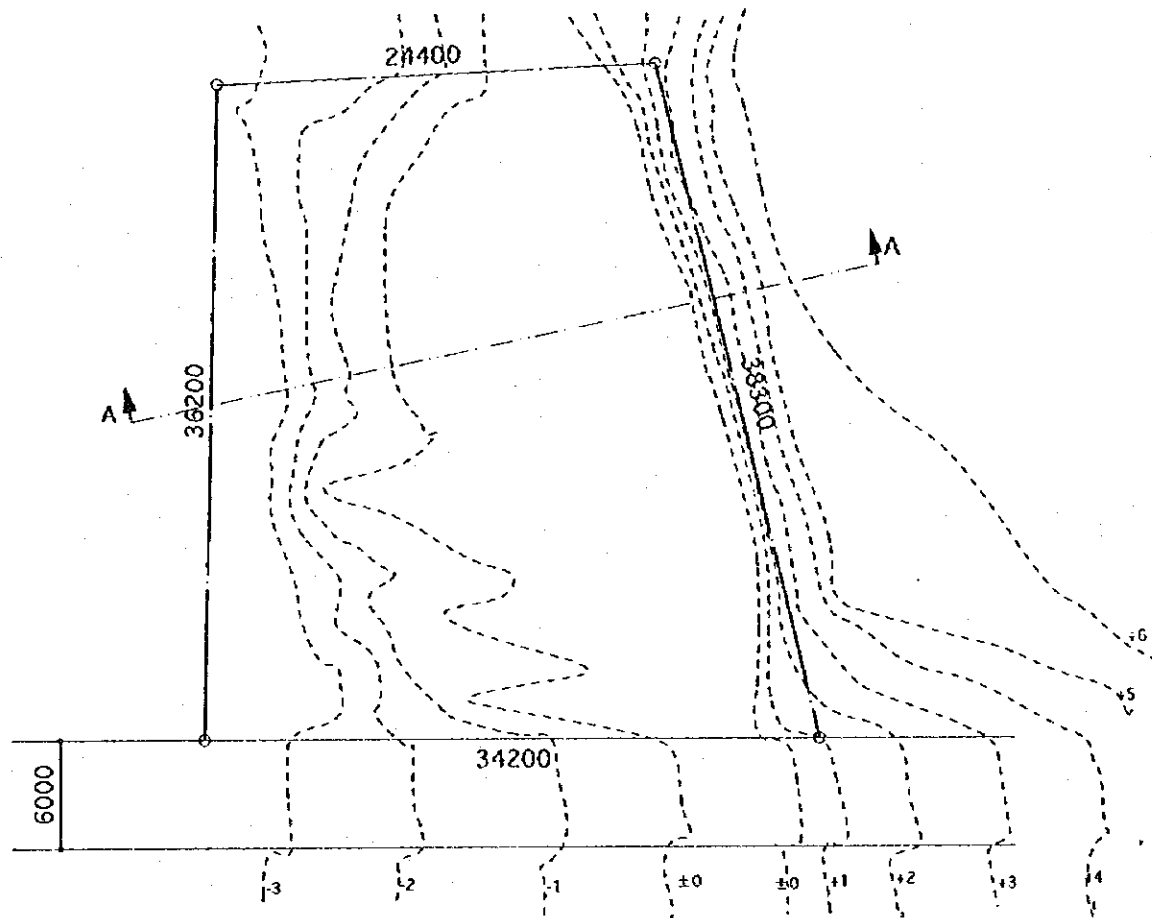
初等学校 配置図

エル・サルヴァドル共和国
初等・中等学校建設計画(Ⅱ)

サイト調査結果表		サイト位置図		
基本事項	土地取得	教育省		
	登記面積	1225.00 m ²		
	実測面積	1100.00 m ²		
インフラ	他援助機関の計画	FIS (取下)		
	アクセス道路 (距離/時間)	25 分 7 km		
	道路障害	障害なし		
	水源	井戸200m (3月~6月無)、湧き水1km		
サイト状況	電源位置	なし		
	敷地環境	重大な問題あり		
	敷地平面形状	問題なし		
	敷地起伏	大規模な造成を必要とする傾斜地		
	障害物	なし		
	必要とされる敷地造成	切土、盛土、法面保護		
	周辺土地状況	畑、山裾		
	地質	Silty Sand Partially Cemented		
	生徒数	95年生徒数・学年学級数 (実績)	72 人/ 3 学年/ 3 学級	
		97年生徒数・学年学級数 (推定)	195 人/ 6 学年/ 6 学級	
教員数	95年教員数 (実績)	3 人		
	97年教員数 (推定)	6 人		
その他	既存校とサイトの距離	800m		
	既存教室数 () 内は使用可能数	3		
	成人教育	読み書き		
	給食実施状況	PMA		
概要	アクセスは良好であるが、地元コミュニティによる造成方法に問題がある。十分な転圧がされていない盛土造成と安全な法面保護がされていない。校舎建設後、降雨による敷地の浸食、地滑りがおこる可能性があり安全上の問題がある。周辺の大規模な造成、法面保護、地盤改良等が必要となるため、不適正と判断する。			
	<p>22 Barrio El Guayabito</p> <p>E.R.M. Barrio El Guayabito, C/Olomega, J/El Carmen, D/La Unión</p>			
<p>サイト状況調査結果</p>		<p>エル・サルヴァドル共和国 初等・中等学校建設計画 (II)</p>		



0 5 10m



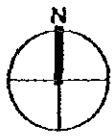
A-A断面図

22. C/Olomega

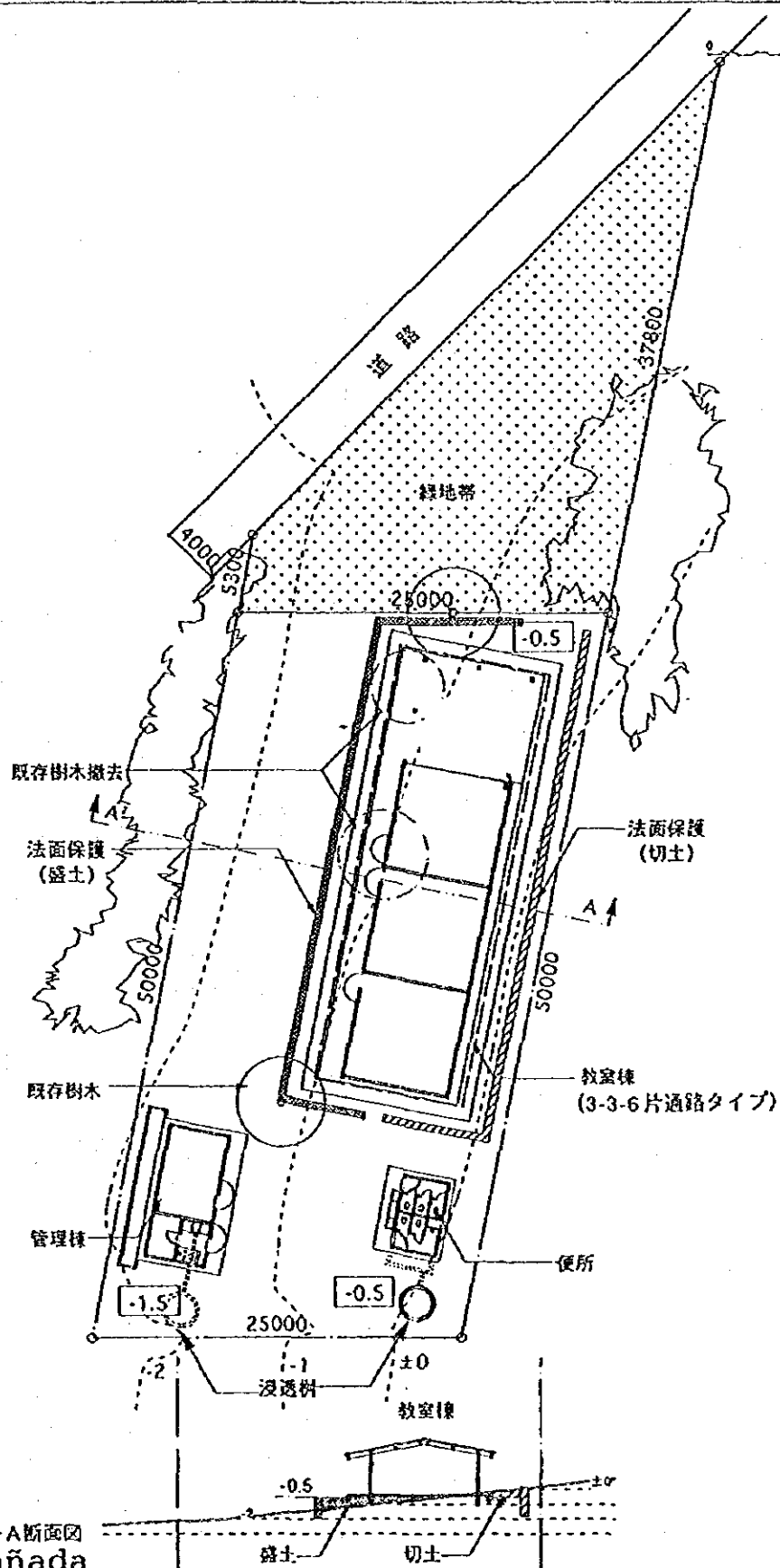
初等学校 配置図

エル・サルヴァドル共和国
初等・中等学校建設計画 (II)

サイト調査結果表			サイト位置図	
基本事項	土地取得	教育省		
	登記面積	1250.00 m ²		
	実測面積	1230.00 m ²		
インフラ	他援助機関の計画	なし		
	アクセス道路 (距離/時間)	3分 3.5 km		
	道路障害	障害なし		
	水源	井戸25m		
サイト状況	電源位置	2000m	<p>凡例</p> <ul style="list-style-type: none"> ○ : 初等学校サイト □ : 中等学校サイト ☆ : パン・アメリカン・ハイウェイ --- : 舗装道路 --- : 未舗装道路 ★ : 調査サイト 	
	敷地環境	問題なし		
	敷地平面形状	問題なし		
	敷地起伏	小規模な造成を必要とする傾斜地		
	障害物	樹木		
	必要とされる敷地造成	切土、盛土		
生徒数	95年生徒数・学年学級数 (実績)	103人 / 5学年 / 3学級		
	97年生徒数・学年学級数 (推定)	162人 / 6学年 / 6学級		
教員数	95年教員数 (実績)	3人	<p>23 C/La Cañada</p> <p>E.R.M. C/La Cañada, J/El Carmen, D/La Unión</p>	
	97年教員数 (推定)	5人		
その他	既存校とサイトの距離	400m	<p>概要</p> <p>アクセスは良好。平坦地で面積、形状も施設建設上問題はない。</p>	
	既存教室数 () 内は使用可能教室数	3		
	成人教育	基礎教育		
	給食実施状況	PMA		
<p>概要</p> <p>アクセスは良好。平坦地で面積、形状も施設建設上問題はない。</p>			<p>23 C/La Cañada</p> <p>E.R.M. C/La Cañada, J/El Carmen, D/La Unión</p>	
<p>概要</p> <p>アクセスは良好。平坦地で面積、形状も施設建設上問題はない。</p>			<p>エル・サルヴァドル共和国</p> <p>初等・中等学校建設計画 (II)</p>	
<p>概要</p> <p>アクセスは良好。平坦地で面積、形状も施設建設上問題はない。</p>			<p>概要</p> <p>アクセスは良好。平坦地で面積、形状も施設建設上問題はない。</p>	



0 5 10m

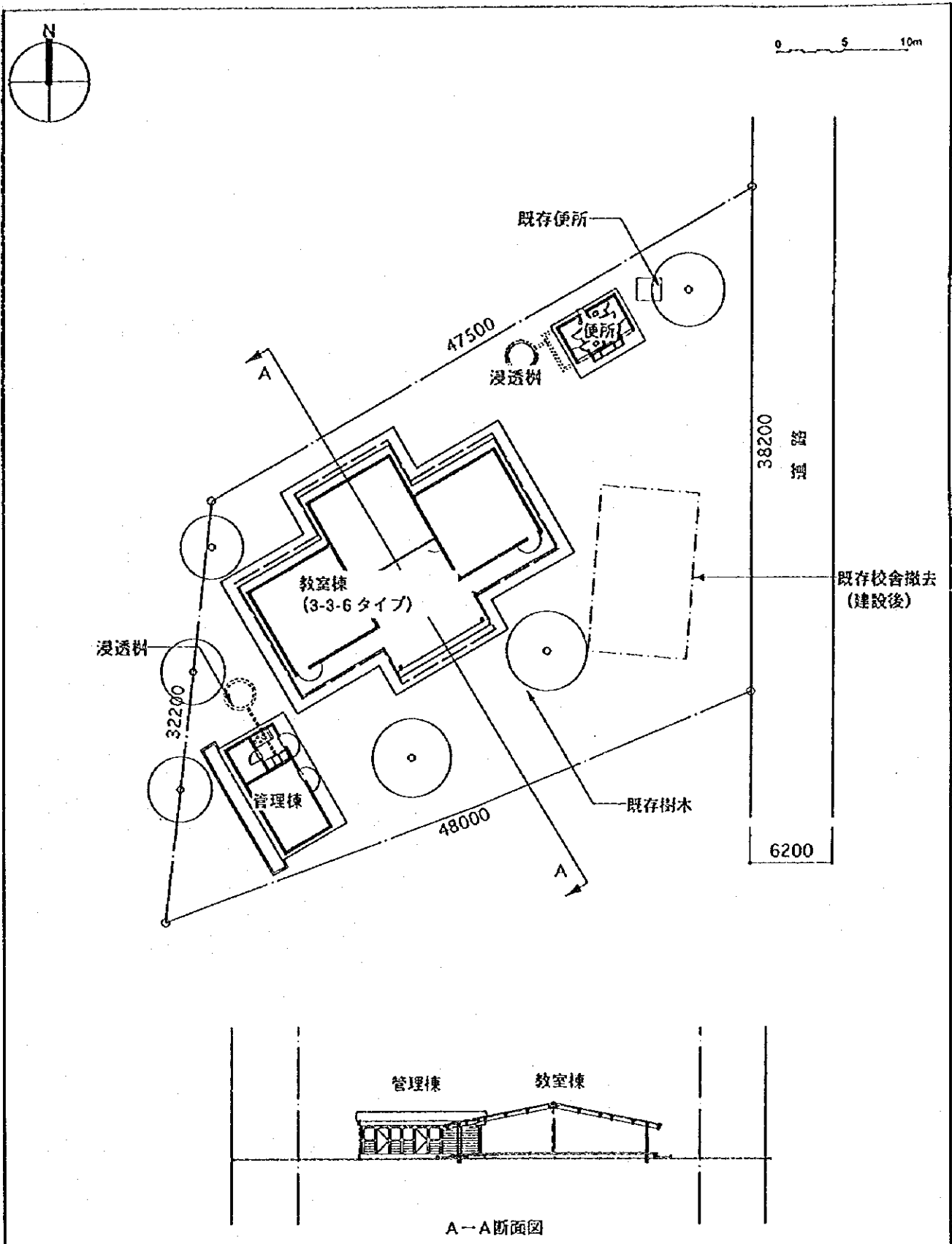


23 C/La Cañada

初等学校 配置図

エル・サルヴァドル共和国
初等・中等学校建設計画 (II)

サイト調査結果表		サイト位置図	
基本事項	土地取得	教育省	
	登記面積	1368.38 m ²	
	実測面積	1460.00 m ²	
インフラ	他援助機関の計画	なし	
	アクセス道路 (距離/時間)	33 分 12 km	
	道路障害	障害なし	
	水源	河川1km (3月~6月無)	
サイト状況	電源位置	150m	<p>凡例</p> <ul style="list-style-type: none"> ○ : 初等学校サイト □ : 中等学校サイト == : パン・アメリカン・ハイウェイ - - - : アクセス道路 — : 河川 ★ : 調査サイト
	敷地環境	問題なし	
	敷地平面形状	問題なし	
	敷地起伏	平坦地	
	障害物	なし	
	必要とされる敷地造成		
	周辺土地状況	畑	
生徒数	95年生徒数・学年学級数 (実績)	83 人/ 4 学年/ 4 学級	
	97年生徒数・学年学級数 (推定)	200 人/ 4 学年/ 8 学級	
教員数	95年教員数 (実績)	3 人	
	97年教員数 (推定)	9 人	
その他	既存校とサイトの距離	サイト内	
	既存教室数 () 内は使用可能教室数	2	
	成人教育	読み書き	
	給食実施状況	USAID、自炊奉仕	
概要	アクセスは良好。敷地形状が不整形であり、校舎建設による校庭等の余地は少ないが建設は可能。地質は余り良くない。		<p>24 C/Los Conejos</p> <p>E.R.M. C/Los Conejos, J/El Carmen, D/La Unión</p>
	<p>エル・サルヴァドル共和国 初等・中等学校建設計画 (II)</p>		
<p>サイト状況調査結果</p>		<p>エル・サルヴァドル共和国 初等・中等学校建設計画 (II)</p>	

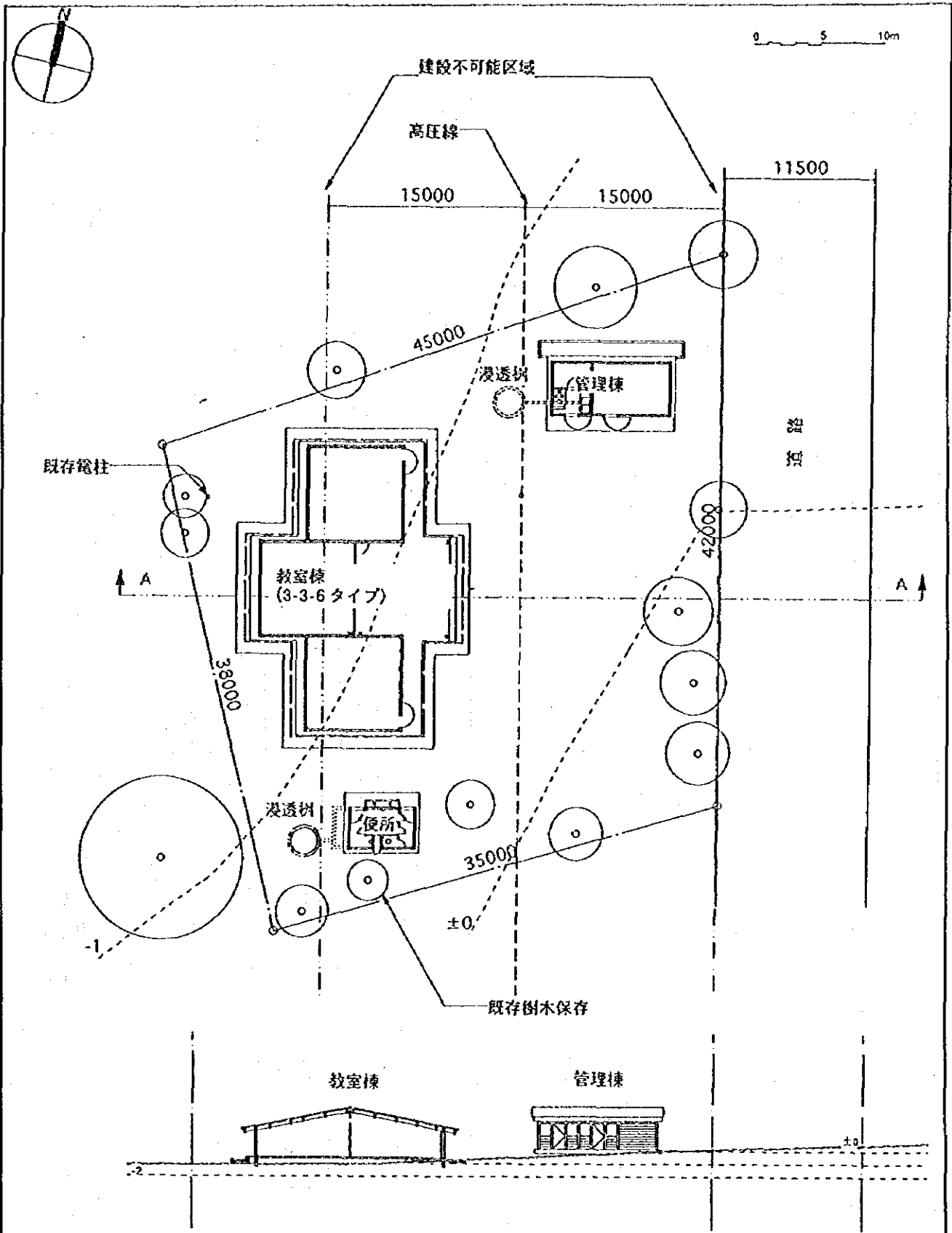


24 C/Los Conejos

初等学校 配置図

エル・サルヴァドル共和国
初等・中等学校建設計画 (II)

サイト調査結果表		サイト位置図	
基本事項	土地取得	教育省	
	登記面積	1600.00 m ²	
	実測面積	1550.00 m ²	
インフラ	他援助機関の計画	なし	
	アクセス道路 (距離/時間)	15 分 15 km	
	道路障害	川1本	
	水源	井戸200m (12月~3月無)	
	電源位置	100m	
	敷地環境	問題あり	
サイト状況	敷地平面形状	問題なし	
	敷地起伏	平坦地	
	障害物	高圧線	
	必要とされる敷地造成		
	周辺土地状況	平原	
	地質	Hard some Organic Sandy Silt, Compacted/ Hard Clay	
生徒数	95年生徒数・学年学級数 (実績)	114 人 / 5 学年 / 5 学級	
	97年生徒数・学年学級数 (推定)	144 人 / 6 学年 / 6 学級	
教員数	95年教員数 (実績)	2 人	
	97年教員数 (推定)	4 人	
その他	既存校とサイトの距離	200m	
	既存教室数 () 内は使用可能教室数	2	
	成人教育	読み書き	
	給食実施状況	無	
概要	当初の調査敷地が土壌の相違問題で解決がつかず、急遽代替サイトとして提示された敷地。サイトへのアクセスは良好。敷地はほぼ平坦で土地形状にも問題はないが、敷地内に高圧線が通っており、これを移設する必要がある。		
		<p>25 El Carbajal</p> <p>E.R.M. El Carbajal Cas/El Crucilial, C/Copalio, J/San Alejo, D/La Unión</p>	
サイト状況調査結果		エル・サルヴァドル共和国 初等・中等学校建設計画 (II)	



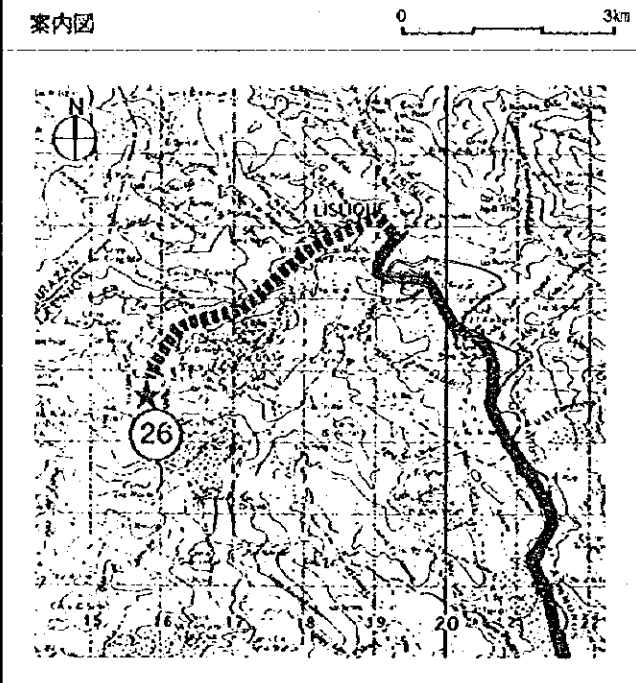
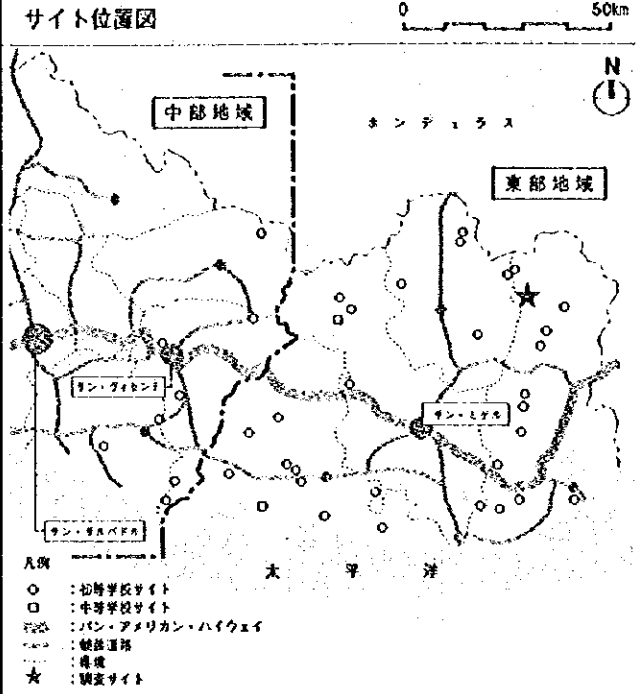
25 El Carbajal

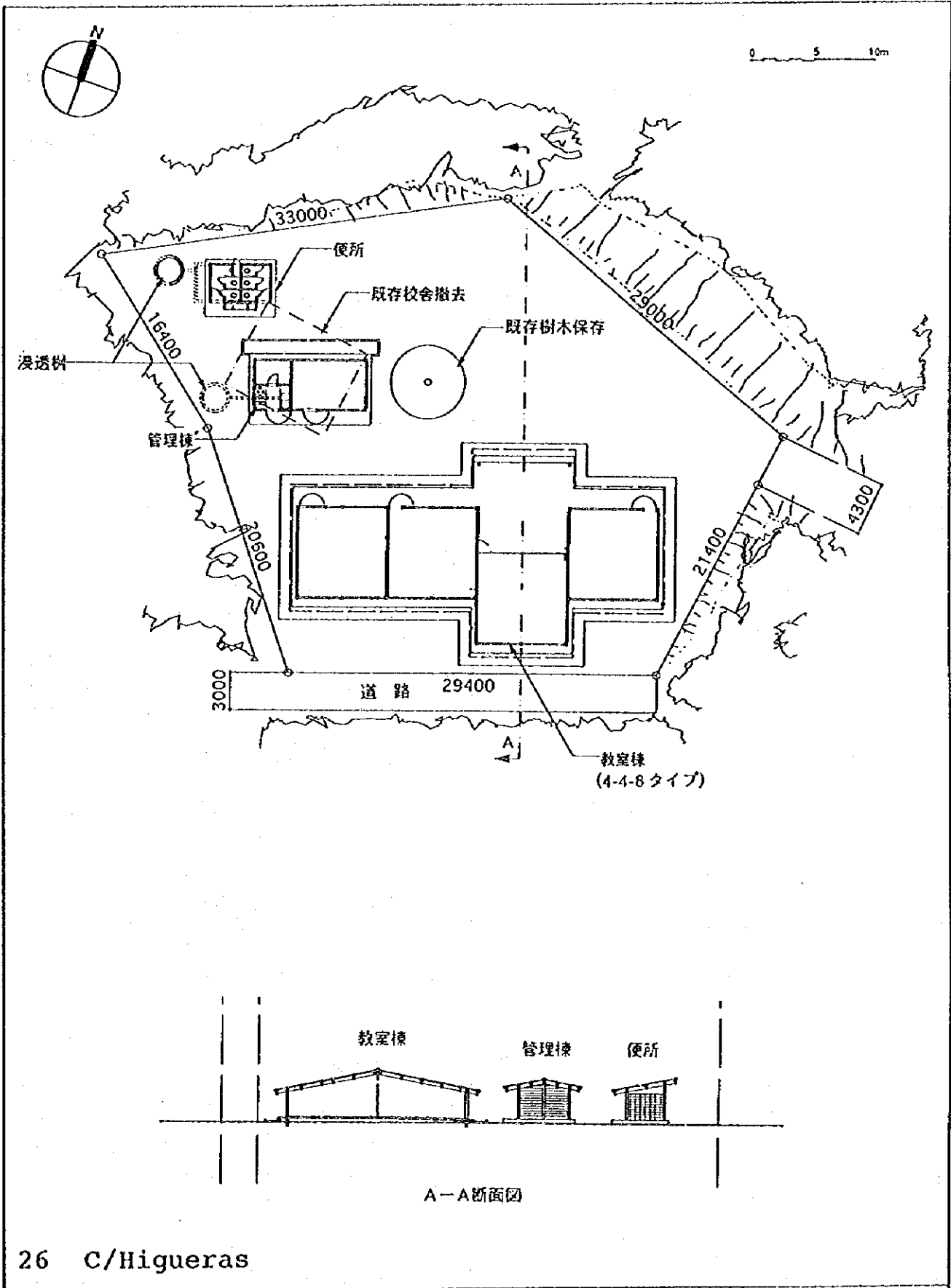
A-A断面図

初等学校 配置図

エル・サルヴァドル共和国
初等・中等学校建設計画 (II)

サイト調査結果表		サイト位置図	
基本事項	土地取得	教育省	
	登記面積	1291.47 m ²	
	実測面積	1400.00 m ²	
	他援助機関の計画	FIS (取下)	
インフラ	アクセス道路 (距離/時間)	55 分 28 km	
	道路障害	川2本	
	水源	ANDA以外の水道0m	
	電源位置	なし	
サイト状況	敷地環境	問題なし	
	敷地平面形状	問題なし	
	敷地起伏	平坦地	
	障害物	既存校舎、樹木	
	必要とされる敷地造成	既存法面保続	
	周辺土地状況	森林	
	地質	Sandy Silt with Organic/ Gravel & Sandy Silt	
生徒数	95年生徒数・学年学級数 (実績)	134 人 / 6 学年 / 8 学級	
	97年生徒数・学年学級数 (推定)	238 人 / 6 学年 / 8 学級	
教員数	95年教員数 (実績)	3 人	
	97年教員数 (推定)	6 人	
その他	既存校とサイトの距離	サイト内	
	既存教室数 () 内は使用可能教室数	3	
	成人教育	読み書き	
	給食実施状況	PMA	
概要	アクセスは悪路で良い状態ではないが、資材搬入は可能。平坦なサイトであるが、既存校舎がサイト内にあり校舎を建設するには、既存校舎の撤去、仮設校舎の建設が必要となる。また、盛土造成の土地であるので、既存法面処理が必要となる。		
	<p>26 C/Higueras</p> <p>E.R.M. C/Higueras, J/Lislique, D/La Unión</p>		
サイト状況調査結果		エル・サルヴァドル共和国 初等・中等学校建設計画 (II)	



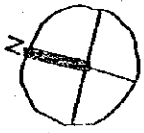


26 C/Higuera

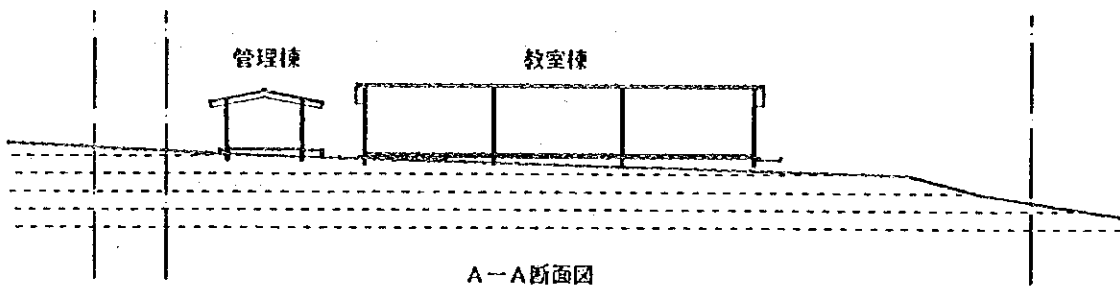
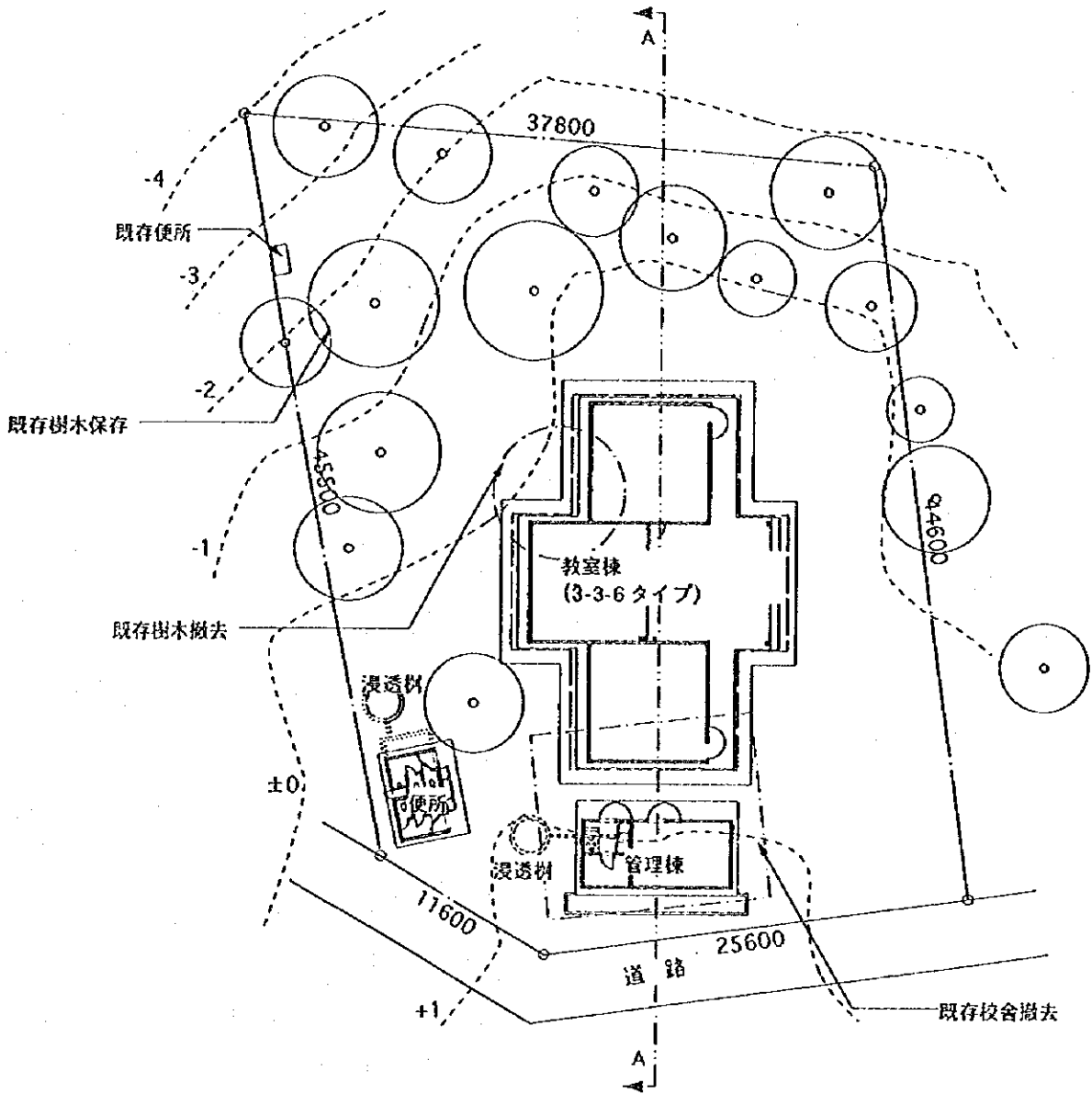
初等学校 配置図

エル・サルヴァドル共和国
初等・中等学校建設計画 (II)

サイト調査結果表		サイト位置図	
基本事項	土地取得	教育省	
	登記面積	1622.74 m ²	
	実測面積	1690.00 m ²	
インフラ	他援助機関の計画	なし	
	アクセス道路(距離/時間)	10分 1.9 km	
	道路障害	川3本	
	水源	井戸1000m(2月~3月無) 10 m ³ /日	
	電源位置	1000m	
サイト状況	敷地環境	問題なし	
	敷地平面形状	問題なし	
	敷地起伏	平坦地	
	障害物	既存校舎、樹木	
生徒数	必要とされる敷地造成		
	周辺土地状況	森林	
	地質	Cemented Sandy Soil	
	95年生徒数・学年学級数(実績)	110人/ 4学年/ 4学級	
教員数	97年生徒数・学年学級数(推定)	123人/ 6学年/ 6学級	
	95年教員数(実績)	1人	
その他	97年教員数(推定)	3人	
	既存校とサイトの距離	サイト内	
	既存教室数 ()内は使用可能教室	2	
	成人教育	なし	
概要	給食実施状況	無	
	<p>サイトへのアクセスの途中、川があるが雨期以外はほぼ良好。敷地はほぼ平坦であるが、一部傾斜している。面積が広くないので校舎建設には、既存校舎の撤去と仮設教室の建設が必要。</p>	<p>27 C/Tulima</p> <p>E.R.M. C/Tulima, J/Amamoros, Dist/Santa Rosa de Lima, D/La Unión</p>	
<p>サイト位置図</p>		<p>案内図</p>	
<p>サイト状況調査結果</p>		<p>エル・サルヴァドル共和国 初等・中等学校建設計画(II)</p>	



0 5 10m

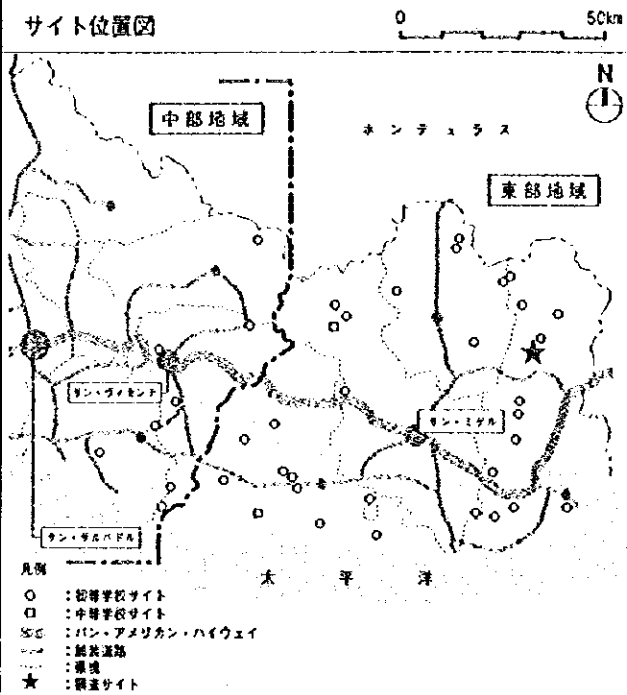


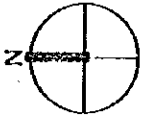
27 C/Tulima

A-A断面図

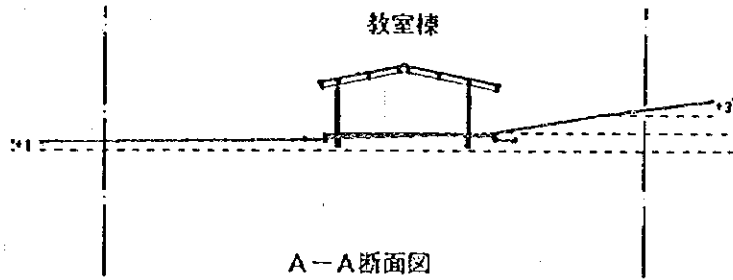
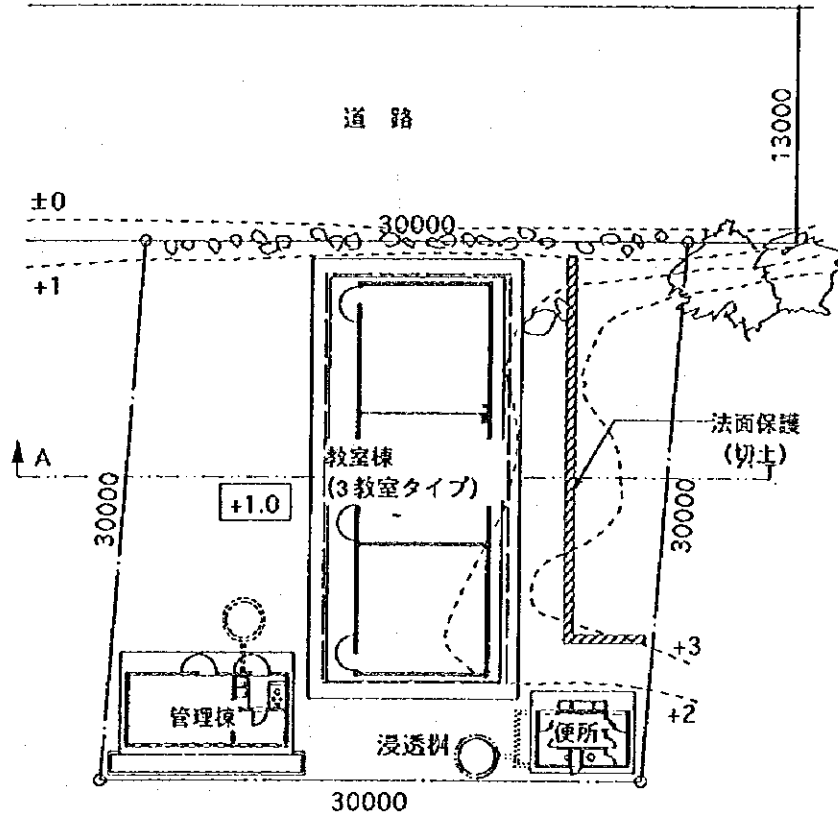
初等学校 配置図

エル・サルヴァドル共和国
初等・中等学校建設計画(II)

サイト調査結果表		サイト位置図	
基本事項	土地取得	教育省	
	登記面積	900.00 m ²	
	実測面積	900.00 m ²	
インフラ	他補助機関の計画	なし	
	アクセス道路 (距離/時間)	0 分 0 km	
	道路障害	障害なし	
	水源	井戸100m (2月~5月無)	
サイト状況	電源位置	100m	
	敷地環境	問題なし	
	敷地平面形状	問題なし	
	敷地起伏	平坦地	
	障害物	なし	
	必要とされる敷地造成	切土	
	周辺土地状況	畑	
生徒数	95年生徒数・学年学級数 (実績)	40 人/ 2 学年/ 2 学級	
	97年生徒数・学年学級数 (推定)	99 人/ 3 学年/ 3 学級	
教員数	95年教員数 (実績)	1 人	
	97年教員数 (推定)	3 人	
その他	既存校とサイトの距離	400m	
	既存教室数 () 内は使用可能数	2	
	成人教育	なし	
	給食実施状況	無	
概要	サイトへのアクセスは良好、サイトは平坦で面積も施設配置上の問題は無い。サイト内の一部を簡易な造成、整地等が必要。		
	<p>28 Cas/La Ceiba</p> <p>E.R.M. Cas/La Ceiba, C/Mojones, J/Santa Rosa de Lima, D/La Unión</p>		
<p>サイト状況調査結果</p>		<p>エル・サルヴァドル共和国 初等・中等学校建設計画 (II)</p>	



0 5 10m

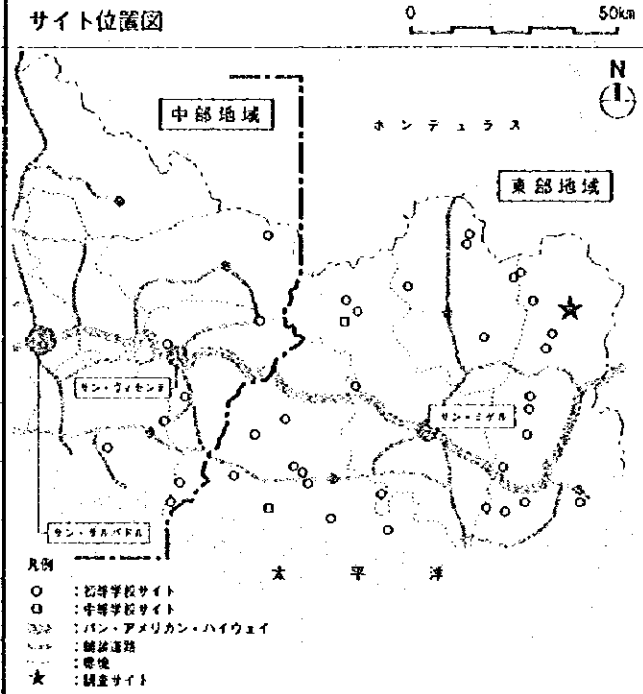


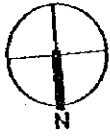
28 Cas/La Ceiba

初等学校 配置図

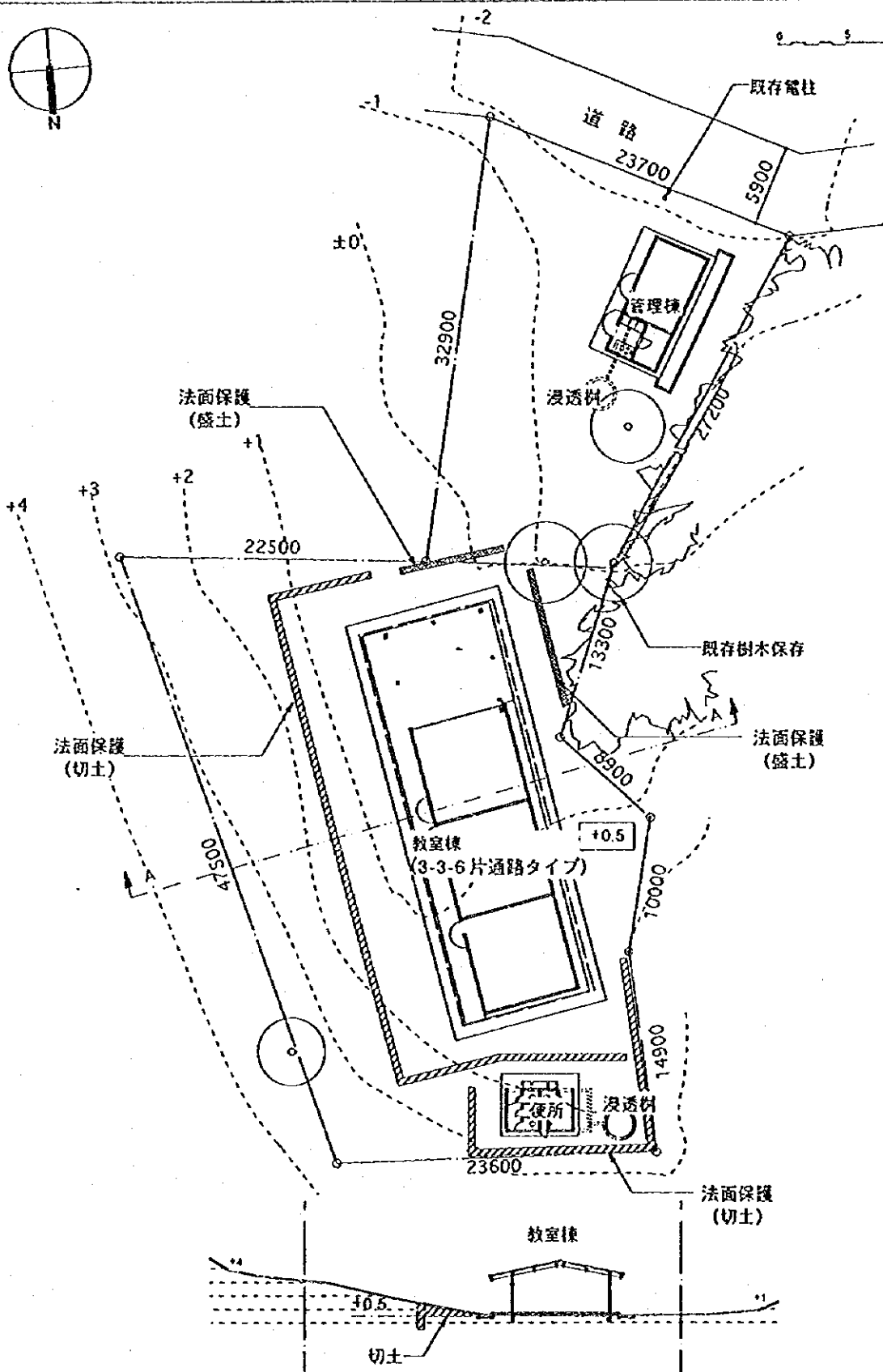
エル・サルヴァドル共和国
初等・中等学校建設計画(II)

サイト調査結果表		サイト位置図	
基本事項	土地取得	教育省	
	登記面積	1805.60 m ²	
	実測面積	1890.00 m ²	
インフラ	他援助機関の計画	FIS (取下)	
	アクセス道路 (距離/時間)	4 分 0.5 km	
	道路障害	障害なし	
	水源	湧き水2000m (3月~4月熱) 10分取/日	
サイト状況	電源位置	0m	
	敷地環境	問題なし	
	敷地平面形状	問題なし	
	敷地起伏	小規模な造成を必要とする傾斜地	
	障害物	なし	
	必要とされる敷地造成	切土、盛土	
生徒数	周辺土地状況	畑	
	地質	Soft Silt with Clay/ Look Like Hard(Picture)	
教員数	95年生徒数・学年学級数 (実績)	98 人/ 2 学年/ 2 学級	
	97年生徒数・学年学級数 (推定)	150 人/ 3 学年/ 4 学級	
その他	95年教員数 (実績)	2 人	
	97年教員数 (推定)	4 人	
概要	既存校とサイトの距離	100m	
	既存教室数 ()内は使用可能教室数	2	
	成人教育	あり	
	給食実施状況	USAID、自炊奉仕	
<p>サイトへのアクセスは良好。サイトはなだらかな傾斜地であるが、面積が十分あるので、平坦な部分に配置をすれば、微造成ですむものと思われる。</p>		<p>29 Cas/Los Guzmanes</p> <p>E.R.M. Cas/Los Guzmanes, C/Talpetate, J/Nueva Esparta, D/La Unión</p>	
<p>サイト状況調査結果</p>		<p>エル・サルヴァドル共和国 初等・中等学校建設計画 (II)</p>	





0 5 10m



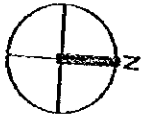
29 Cas/Los Guzmanes

A--A断面図

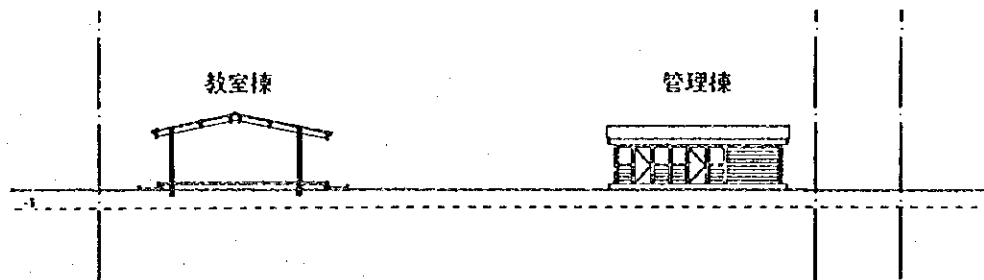
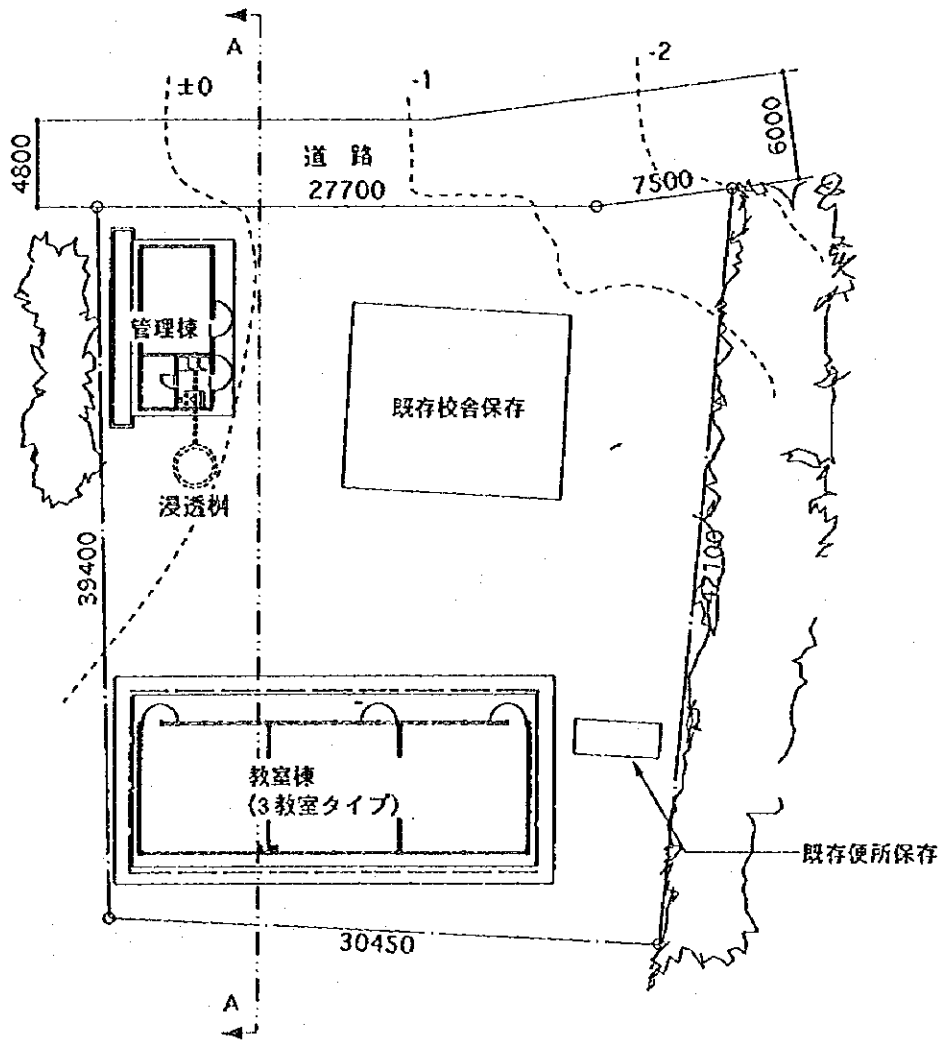
初等学校 配置図

エル・サルヴァドル共和国
初等・中等学校建設計画(II)

サイト調査結果表		サイト位置図	
基本事項	土地取得	相談手続中 (個人)	
	登記面積	1219.44 m ²	
	実測面積	1390.00 m ²	
	他援助機関の計画	CONARA (2教室建設済)	
インフラ	アクセス道路 (距離/時間)	28 分 7.5 km	
	道路幅員	川2本	
	水源	湧き水250m (10月~4月無)	
	電源位置	32m	
サイト状況	敷地環境	問題なし	
	敷地平面形状	問題なし	
	敷地起伏	平坦地	
	障害物	既存便所	
	必要とされる敷地造成		
	周辺土地状況	畑	
	地質	Clay & Silt not so Soft	
生徒数	95年生徒数・学年学級数 (実績)	116 人 / 5 学年 / 4 学級	
	97年生徒数・学年学級数 (推定)	200 人 / 6 学年 / 6 学級	
教員数	95年教員数 (実績)	2 人	
	97年教員数 (推定)	5 人	
その他	既存校とサイトの距離	サイト内	
	既存教室数 ()内は使用可能教室数	2 (2)	
	成人教育	なし	
	給食実施状況	自炊専任	
概要	<p>アクセスは悪くないが、雨期の豪雨時に一時通行不能となる河川がサイトの300m手前にあるが、普段は水深も浅く大きな問題にはならない。サイト内に89年にCONARAにより建設された2教室の校舎と便所が建設されている。校舎の壁面、床に亀裂が生じているが補修による再使用は検討する必要がある。3-3-6校舎、便所、厨房を配置するには、これらの校舎、便所の解体撤去が必要となる。</p>		
サイト状況調査結果		<p>30 C/Joya de Las Tunas</p> <p>E.R.M. C/Joya de Las Tunas, J/Bolívar, D/La Unión</p>	
		<p>エル・サルヴァドル共和国 初等・中等学校建設計画 (II)</p>	



0 5 10m



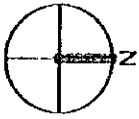
A-A断面図

30 C/Joya de Las Tunas

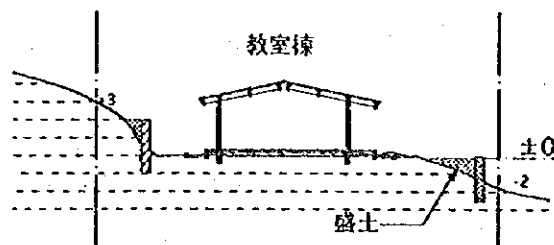
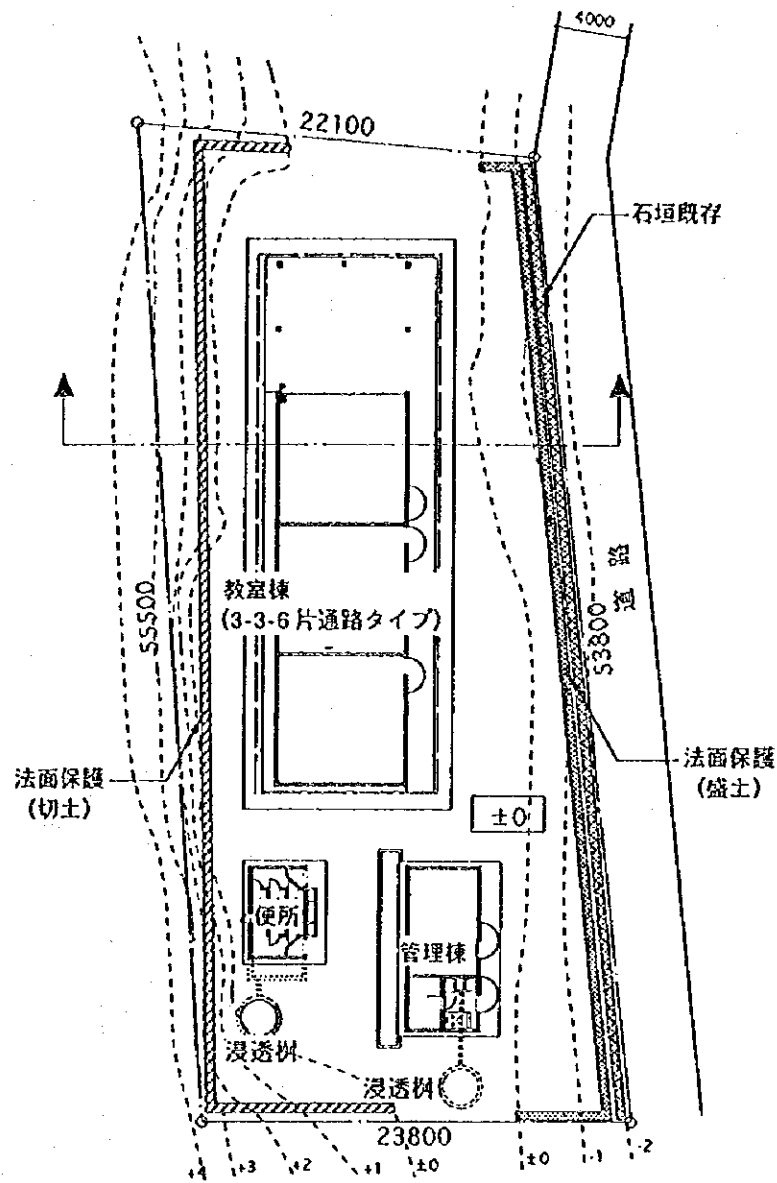
初等学校 配置図

エル・サルヴァドル共和国
初等・中等学校建設計画(Ⅱ)

サイト調査結果表		サイト位置図	
基本事項	土地取得	教育省	
	登記面積	1140.00 m ²	
	実測面積	1250.00 m ²	
インフラ	他援助機関の計画	なし	
	アクセス道路 (距離/時間)	5分 2km	
	道路障害	障害なし	
	水源	井戸5m (2月~5月無)	
	電源位置	20m	
サイト状況	敷地環境	問題あり	
	敷地平面形状	計画建物配置に問題あり	
	敷地起伏	小規模な造成を必要とする傾斜地	
	障害物	なし	
	必要とされる敷地造成	切土、盛土、法面保護	
	周辺土地状況	運動場、森林	
生徒数	95年生徒数・学年学級数 (実績)	81人 / 4学年 / 4学級	
	97年生徒数・学年学級数 (推定)	110人 / 5学年 / 5学級	
教員数	95年教員数 (実績)	2人	
	97年教員数 (推定)	4人	
その他	既存校とサイトの距離	200m	
	既存教室数 () 内は使用可能教室数	2	
	成人教育	読み書き	
	給食実施状況	自炊自仕	
概要	<p>アクセスは良好であるが、地元コミュニティによる造成工事が実施中で、平地の面積、形状、造成方法等に問題がある。十分な平地を確保するには造成工事のやり直し、新規の法面保護、造成等が必要となる。</p>		
サイト位置図			
案内図			
		<p>31 Cas/Pueblo Viejo</p> <p>E.R.M. Cas/Pueblo Viejo, C/Agua Escondida, J/Conchagua, D/La Unión</p>	
サイト状況調査結果		エル・サルヴァドル共和国 初等・中等学校建設計画 (II)	



0 5 10m



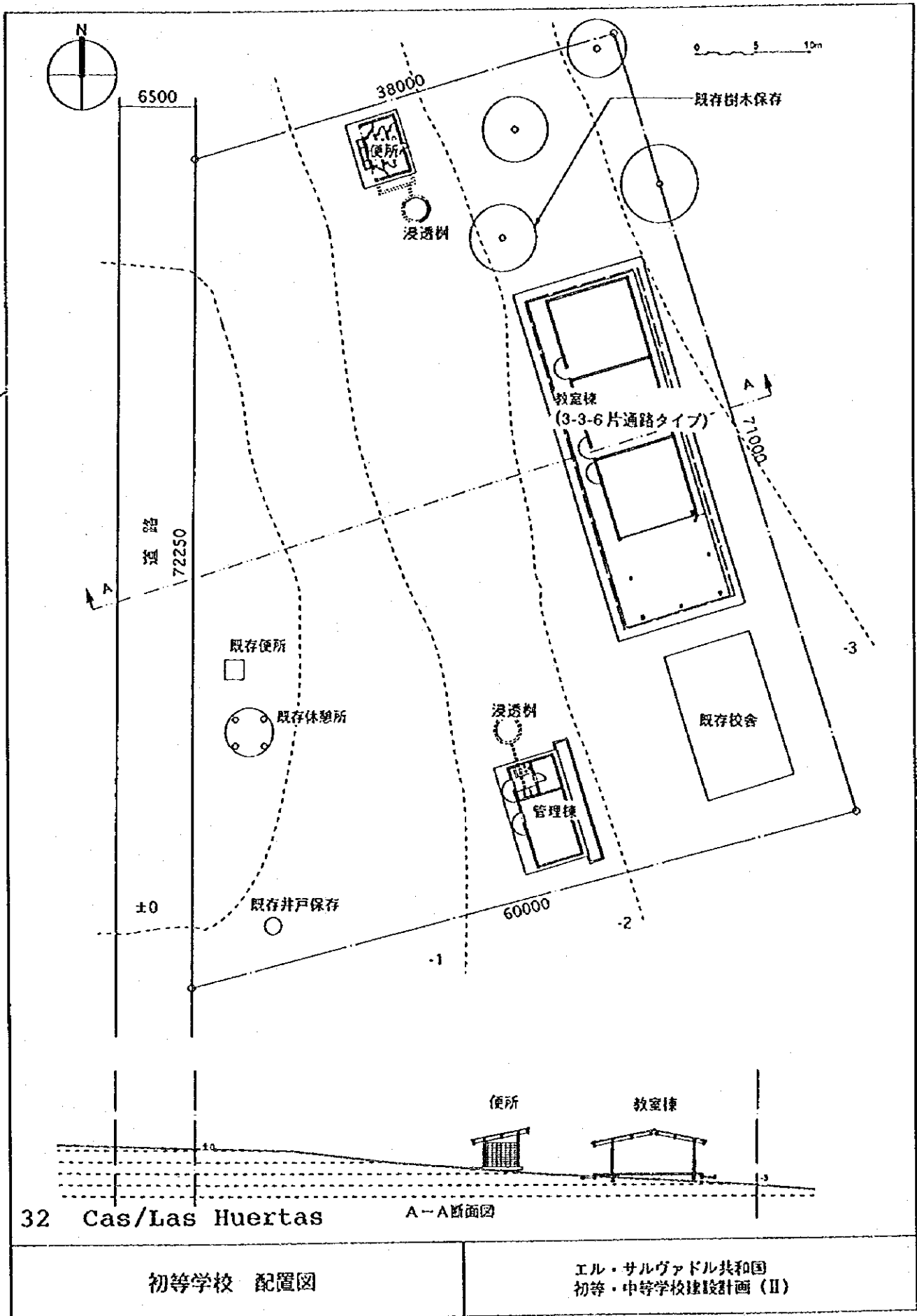
A-A断面図

31 Cas/Pueblo Viejo

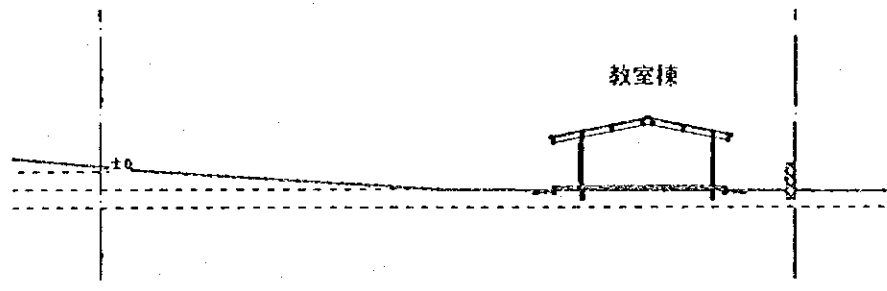
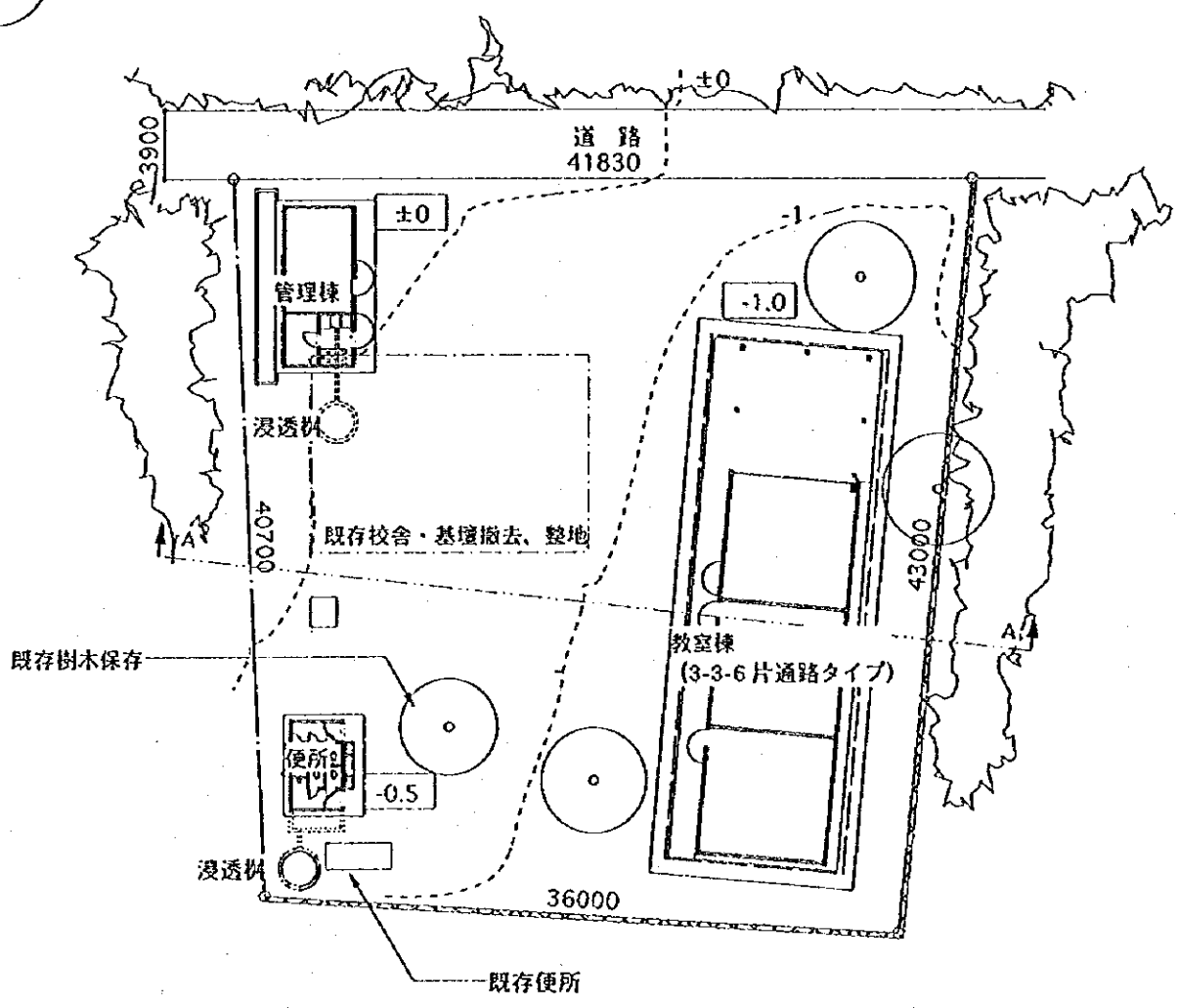
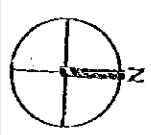
初等学校 配置図

エル・サルヴァドル共和国
初等・中等学校建設計画 (II)

サイト調査結果表		サイト位置図	
基本事項	土地取得	教育省	
	登記面積	3509.38 m ²	
	実測面積	3440.00 m ²	
インフラ	他援助機関の計画	FIS (取下)	
	アクセス道路 (距離/時間)	32 分 8.5 km	
	道路障害	川1本	
	水源	井戸0m (3月~4月無)、河川100m	
サイト状況	電源位置	なし	
	敷地環境	問題なし	
	敷地平面形状	問題なし	
	敷地起伏	小規模な造成を必要とする傾斜地	
	障害物	なし	
	必要とされる敷地造成	切土、盛土	
生徒数	95年生徒数・学年学級数 (実績)	61 人/ 3 学年/ 3 学級	
	97年生徒数・学年学級数 (推定)	126 人/ 4 学年/ 4 学級	
	95年教員数 (実績)	1 人	
その他	97年教員数 (推定)	3 人	
	既存校とサイトの距離	サイト内	
	既存教室数 () 内は使用可能教室数	2	
	成人教育	あり	
給食実施状況	自炊奉仕		
概要	<p>サイトへのアクセスの途中、川があり雨期に一時通行不能となるが乾期はほぼ良好。サイトは平坦地で施設を配置するのに十分な広さがあり、建設上の問題は無い。</p>		
<p>32 Cas/Las Huertas</p> <p>E.R.M. Cas/Las Huertas, C/Las Queseras, J/San Alejo, D/La Unión</p>		<p>エル・サルヴァドル共和国 初等・中等学校建設計画 (II)</p>	
<p>サイト状況調査結果</p>			



サイト調査結果表			サイト位置図	
基本事項	土地取得	教育省		
	登記面積	1701.58 m ²		
	実測面積	1620.00 m ²		
インフラ	他援助機関の計画	なし		
	アクセス道路 (距離/時間)	12 分 12 km		
	道路障害	川1本		
	水源	湧き水100m		
	電源位置	なし		
サイト状況	敷地環境	問題なし		
	敷地平面形状	問題なし		
	敷地起伏	小規模な造成を必要とする傾斜地		
	障害物	既存校舎、樹木		
	必要とされる敷地造成			
生徒数	95年生徒数・学年学級数 (実績)	126 人/ 4 学年/ 3 学級		
	97年生徒数・学年学級数 (推定)	245 人/ 5 学年/ 10 学級		
教員数	95年教員数 (実績)	3 人		
	97年教員数 (推定)	5 人		
その他	既存校とサイトの距離	サイト内		
	既存教室数 ()内は使用可能教室数	1		
	成人教育	あり		
	給食実施状況	PMA		
概要	<p>サイトは国境に近く、遠距離で悪路であるが、アクセスは可能、サイト内に段差があるが、簡易な造成により校舎建設は可能であると思われる。サイト内の既存の建物の状態は悪くない。サイト番号17との距離が約1kmと接近しており、徒歩で20分程度にサイトが位置している。</p>		<p>33 C/La Laguna</p> <p>E.R.M. C/La Laguna, J/Corinto, D.Morazán</p>	
サイト状況調査結果			エル・サルヴァドル共和国 初等・中等学校建設計画 (II)	



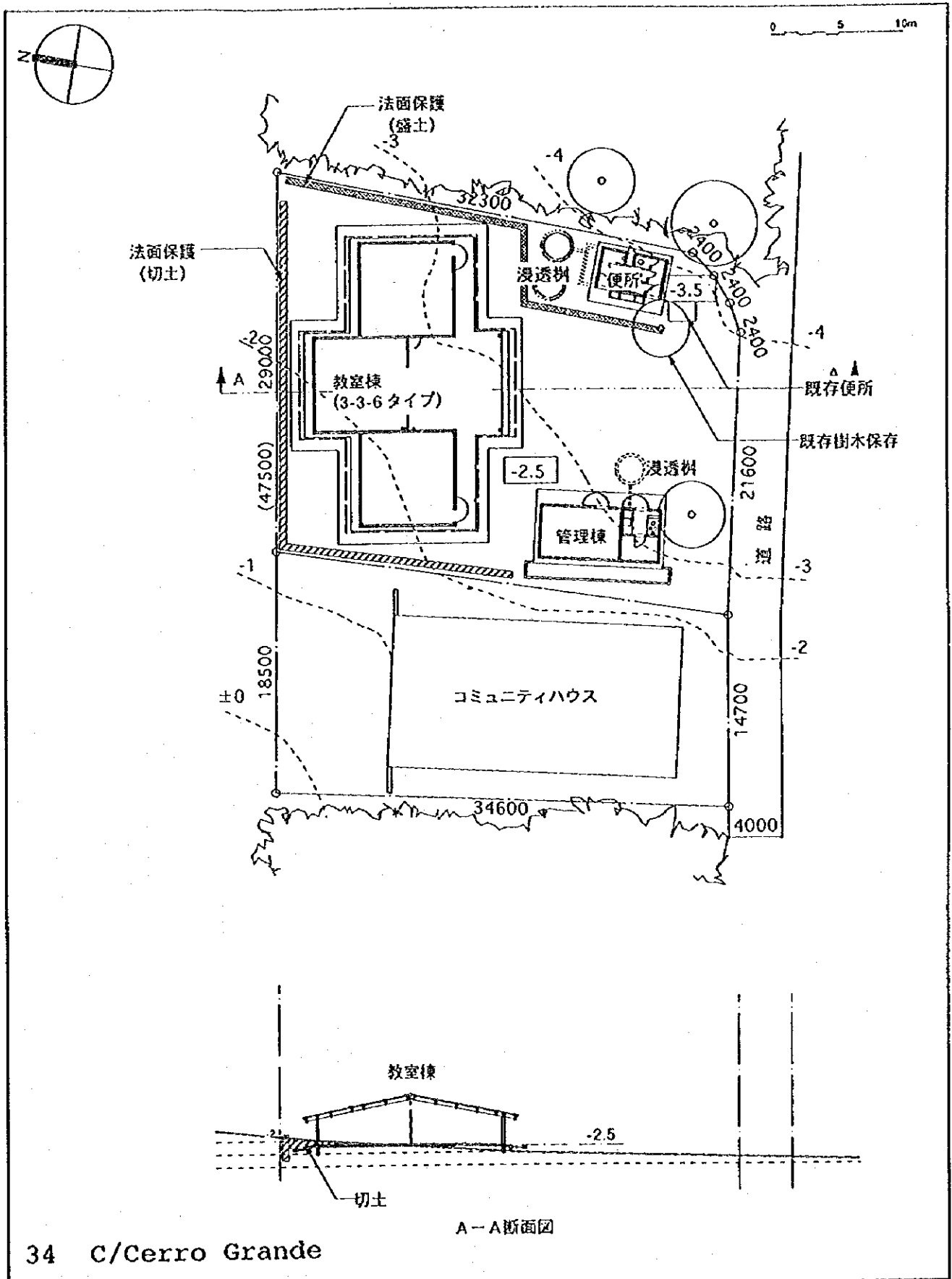
A-A断面図

33 C/La Laguna

初等学校 配置図

エル・サルヴァドル共和国
初等・中等学校建設計画 (II)

サイト調査結果表			サイト位置図	
基本事項	土地取得	教育省		
	登記面積	962.39 m ²		
	実測面積	962.39 m ²		
インフラ	他援助機関の計画	FIS (取下)		
	アクセス道路 (距離/時間)	3分 0.8 km		
	道路障害	障害なし		
	水源	ANDA以外の水道、湧き水3km (2月~3月無)		
サイト状況	電塔位置	150m		
	敷地環境	問題なし		
	敷地平面形状	問題なし		
	敷地起伏	小規模な造成を必要とする傾斜地		
	障害物	樹木		
	必要とされる敷地造成	切土、盛土		
	周辺土地状況	畑、森林		
生徒数	95年生徒数・学年学級数 (実績)	56人 / 2学年 / 2学級	<p>34 C/Cerro Grande</p> <p>E.R.M. C/Cerro Grande, J/San Cayetano Istepeque, D/San Vicente</p>	
	97年生徒数・学年学級数 (推定)	134人 / 4学年 / 4学級		
教員数	95年教員数 (実績)	1人	<p>エル・サルヴァドル共和国 初等・中等学校建設計画 (II)</p>	
	97年教員数 (推定)	4人		
その他	既存校とサイトの距離	サイト内		
	既存教室数 ()内は使用可能教室数	2		
	成人教育	あり		
	給食実施状況	無		
概要	<p>サイトへのアクセスは良好。既存の学校はサイトに隣接するコミュニティハウスを利用している。サイトは比較的狭いが校舎等の施設配置は可能であるが、軽微な造成が必要。水位が高く、地質は余り良くないと想定される。</p>			
<p>サイト状況調査結果</p>				

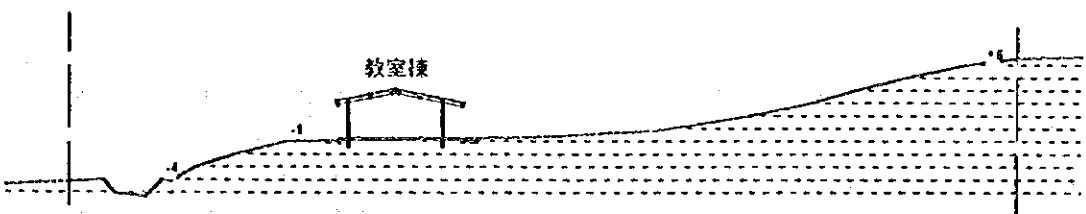
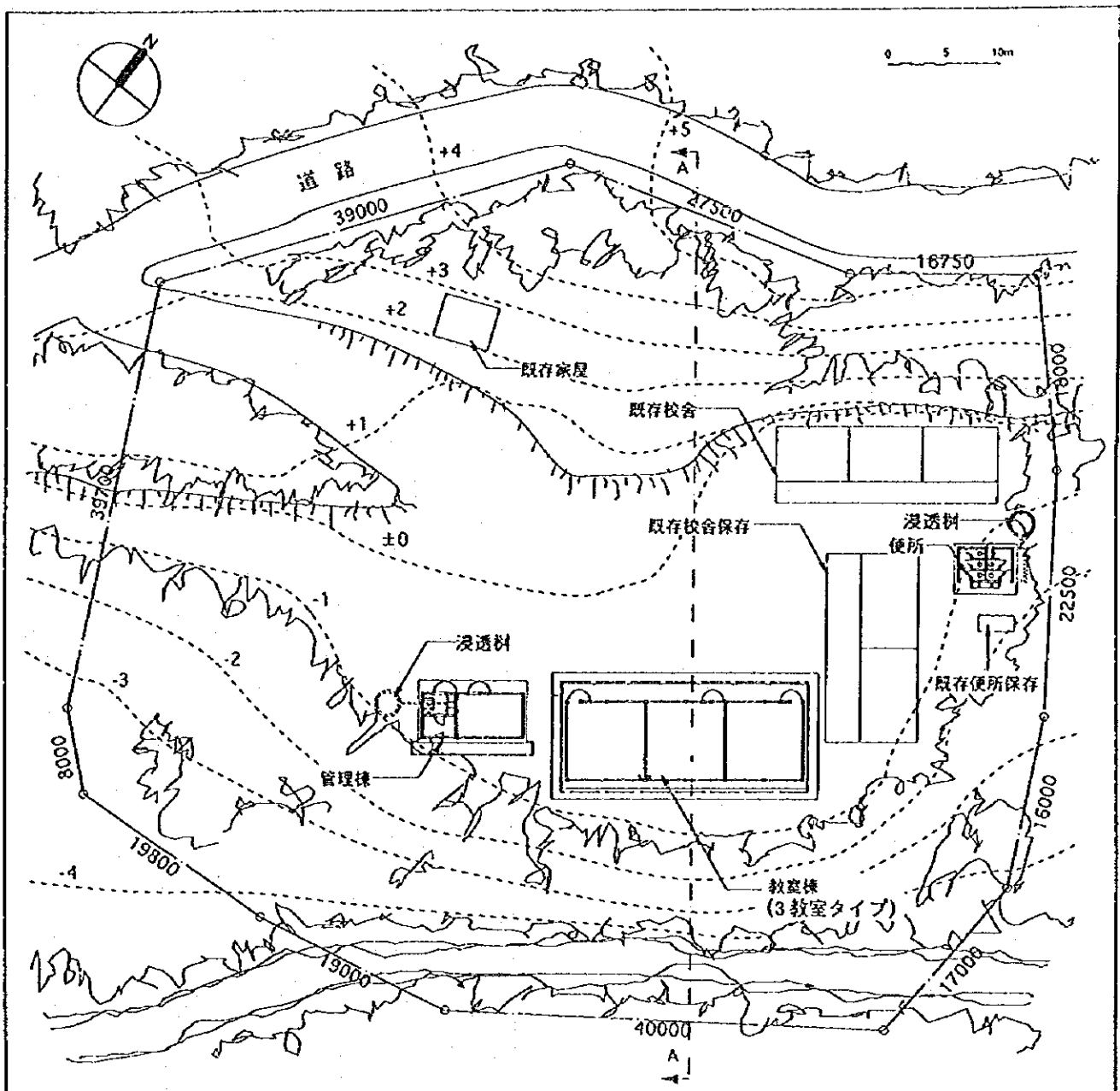


34 C/Cerro Grande

初等学校 配置図

エル・サルヴァドル共和国
初等・中等学校建設計画 (II)

サイト調査結果表			サイト位置図	
基本事項	土地取得	教育省		
	登記面積	6626.23 m ²		
	実測面積	5579.11 m ²		
インフラ	他援助機関の計画	PRODECA (2教室建設済)		
	アクセス道路 (距離/時間)	88分 17km		
	道路障害	川6本、泥沼12カ所		
	水源	湧き水500m		
サイト状況	電源位置	25m		
	敷地環境	問題なし		
	敷地平面形状	問題なし		
	敷地起伏	平穏地		
生徒数	障害物	なし		
	必要とされる敷地造成			
	周辺土地状況	森林		
	地質	Rocky		
教員数	95年生徒数・学年学級数 (実績)	181人 / 6学年 / 6学級		
	97年生徒数・学年学級数 (推定)	200人 / 6学年 / 7学級		
その他	95年教員数 (実績)	5人		
	97年教員数 (推定)	7人		
	既存校とサイトの距離	サイト内		
	既存教室数 ()内は使用可能教室数	5 (2)		
概要	成人教育	読み書き		
	給食実施状況	有		
<p>サイト内にかバーニャ開発局(PRODECA)による95年3月に完成した2教室の新設校舎がある。現地では、校長が数年前に新設の要請を出しており、それが建設されたものである。その新校舎と1970年建設の3教室の旧校舎とあわせ5教室の学校となっている。現在、5学年までの児童があり、9学年までの校舎を必要としており、3教室校舎の更新となる。既存3教室校舎の解体は建設後でも可能。サイトへのアクセス道の途中に川が数本あり雨期の通行は不可。サイトへの途中も悪路で幹線道路から約2時間かかるが資材搬入は可能。</p>			<p>35 C/San Marcos</p> <p>E.R.M. C/San Marcos, J/Sensuntepeque, D/Cabañas</p>	
<p>サイト状況調査結果</p>			<p>エル・サルヴァドル共和国 初等・中等学校建設計画 (II)</p>	



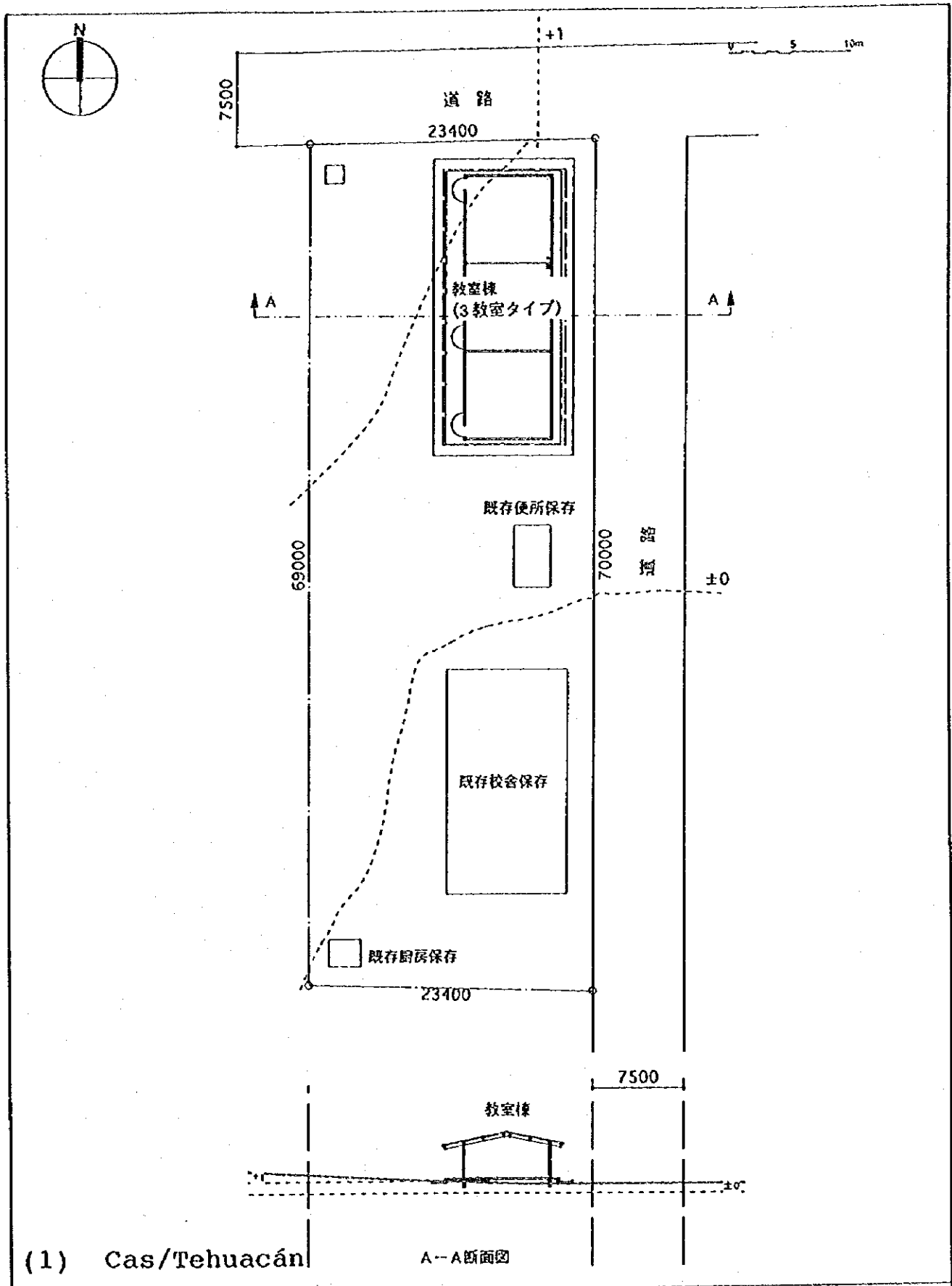
A-A断面図

35 C/San Marcos

初等学校 配置図

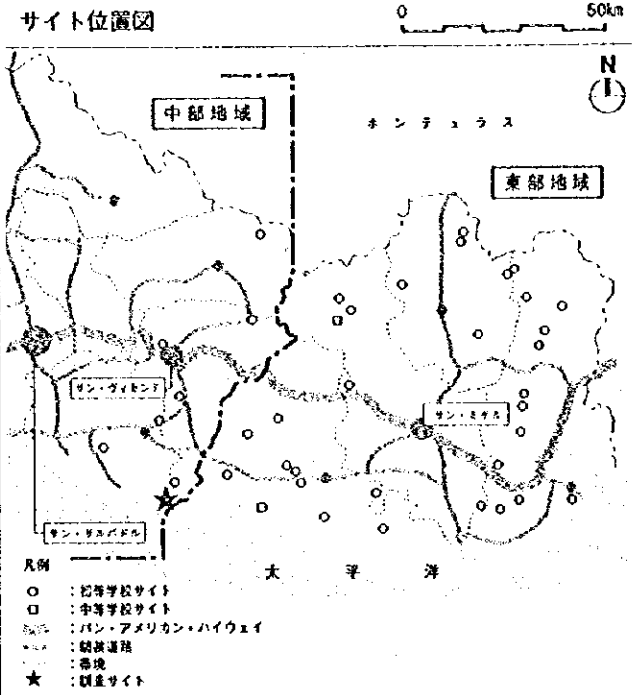
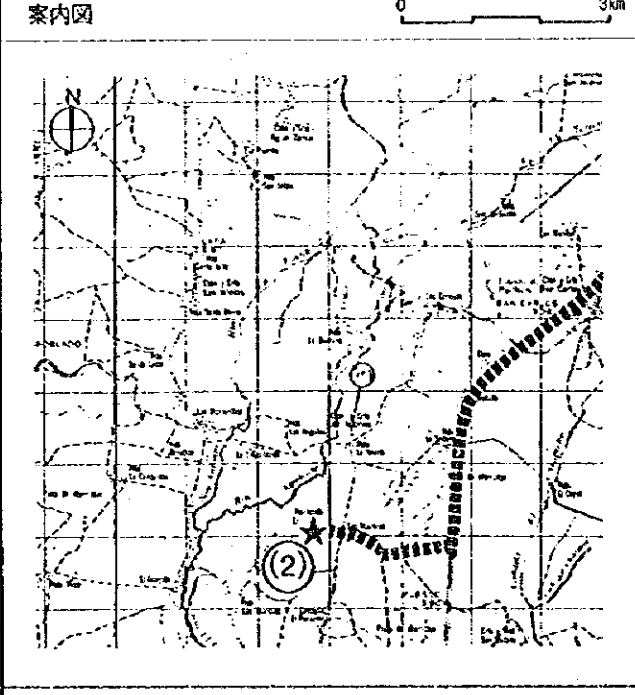
エル・サルヴァドル共和国
初等・中等学校建設計画(Ⅱ)

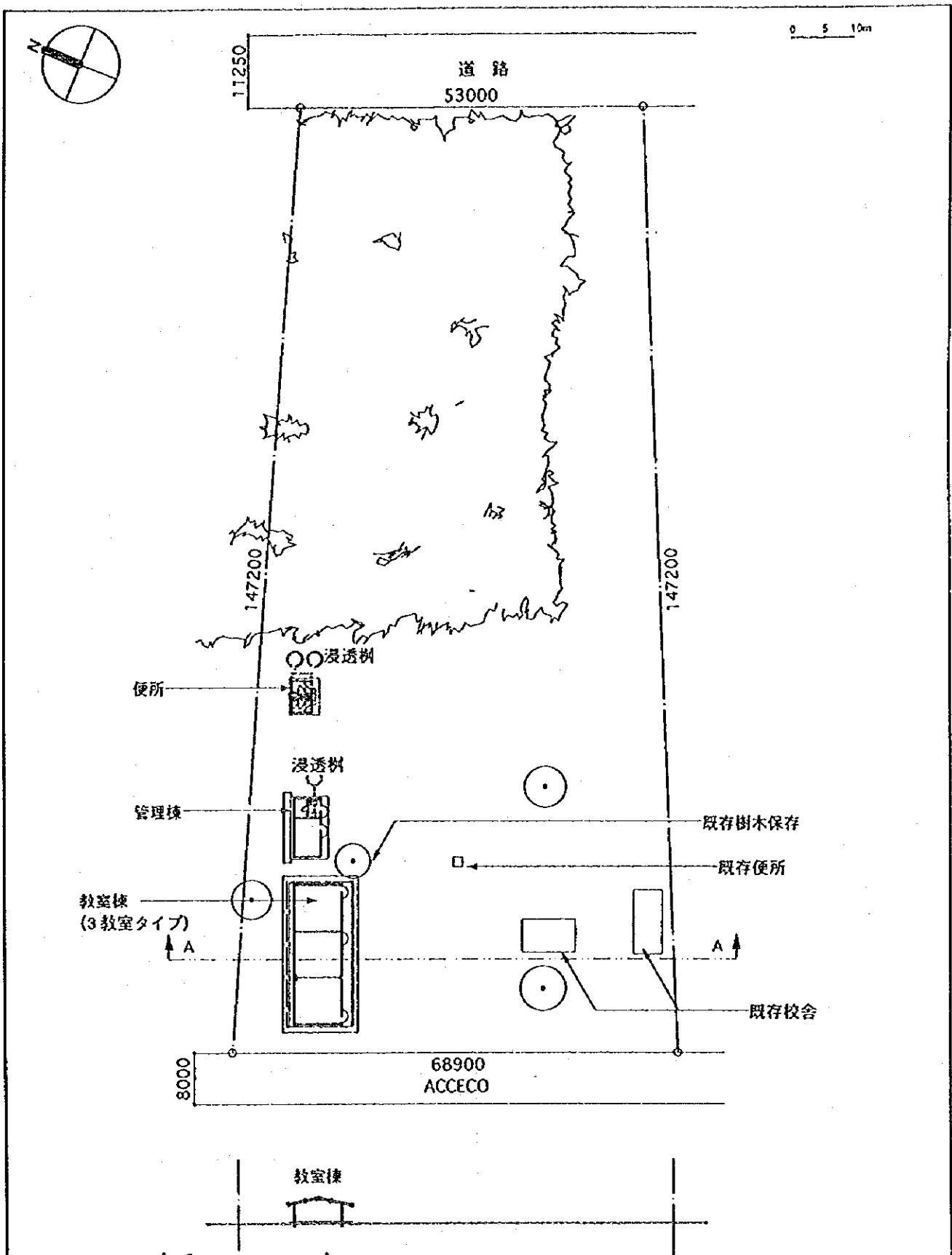
サイト調査結果表			サイト位置図	
基本事項	土地取得	ISTA		
	登記面積	m ²		
	実測面積	1630.00 m ²		
インフラ	他援助機関の計画	CONARA (3教室建設済)		
	アクセス道路 (距離/時間)	2分 1km		
	道結障害	障害なし		
	水源	ANDA以外の水道0m、湧き水1000m		
サイト状況	電源位置	150m	<p>凡例</p> <ul style="list-style-type: none"> ○ : 初等学校サイト □ : 中等学校サイト 〰 : パン・アメリカン・ハイウェイ --- : 舗装道路 --- : 溝渠 ★ : 調査サイト 	
	敷地環境	問題なし		
	敷地平面形状	問題なし		
	敷地起伏	平坦地		
	障害物	なし		
生徒数	必要とされる敷地造成	切土、盛土	<p>案内図</p>	
	周辺土地状況	平原、集落		
	地質	Silly Sand with Pumice Partially Cemented		
教員数	95年生徒数・学年学級数 (実績)	204人 / 6学年 / 6学級	<p>(1) Cas/Tehuacán</p> <p>E.R.M. Cas/Tehuacán, C/El Arco, J/Tecoluca, D/San Vicente</p>	
	97年生徒数・学年学級数 (推定)	455人 / 8学年 / 14学級		
その他	95年教員数 (実績)	5人	<p>概要</p> <p>サイトへのアクセスは非常に良好。サイトは広く平坦で施設配置上の問題は無い。しかし、サイト内にはCONARAによって94年に建設された3教室校舎、便所、厨房がある。その校舎は1~6年の学校であるが、現地では幼稚園、9学年までの校舎建設を要望している。</p>	
	97年教員数 (推定)	12人		
	既存校とサイトの距離	サイト内		
	既存教室数 () 内は使用可能教室数	5 (3)		
概要	成人教育	あり	<p>エル・サルヴァドル共和国 初等・中等学校建設計画 (II)</p>	
	給食実施状況	PMA		
サイト状況調査結果				



初等学校 配置図

エル・サルヴァドル共和国
初等・中等学校建設計画(II)

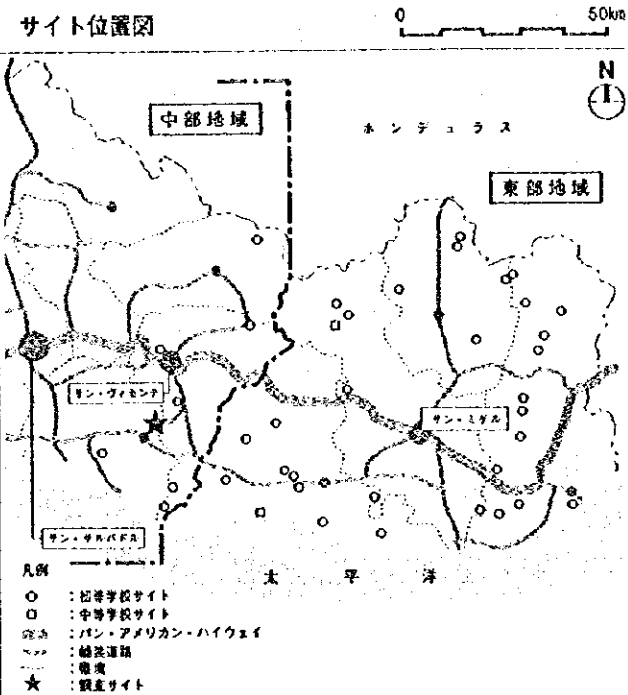

サイト調査結果表		サイト位置図	
基本事項	土地取得	ISTA	
	登記面積	m ²	
	実測面積	8910.00 m ²	
インフラ	他援助機関の計画	FIS (取次)	
	アクセス道路 (距離/時間)	27 分 15 km	
	道路障害	水たまりの悪路	
	水源	ANDA以外の水道10m (3月~4月無) 井戸800m	
サイト状況	電源位置	なし	
	敷地環境	問題なし	
	敷地平面形状	問題なし	
	敷地起伏	平坦地	
	障害物	なし	
	必要とされる敷地造成		
	周辺土地状況	平原	
生徒数	地質	Silt & Clay Soft/ Silt & Fine Sand	
	95年生徒数・学年学級数 (実績)	43 人/ 2 学年/ 2 学級	
教員数	97年生徒数・学年学級数 (推定)	75 人/ 3 学年/ 3 学級	
	95年教員数 (実績)	3 人	
その他	97年教員数 (推定)	4 人	
	既存校とサイトの距離	サイト内	
	既存教室数 () 内は使用可能教室数	1	
	成人教育	あり	
概要	給食実施状況	USAID、自炊奉仕	
	幹線道路からのサイトへのアクセスは大変な悪路であるが資材搬入は可能。サイトは平坦地で施設を配置するのに十分な広さがあり、建設上の問題はない。サイト内に小規模な既存校舎があるが撤去の必要はない。	 <p>0 50km</p> <p>中部地域 東部地域</p> <p>サン・アントニオ サン・ビセンテ</p> <p>太平洋</p> <p>凡例 ○ : 初等学校サイト □ : 中等学校サイト — : パン・アメリカン・ハイウェイ --- : 幹線道路 --- : 悪路 ★ : 調査サイト</p>	
		 <p>0 3km</p> <p>案内図</p> <p>(2) Cas/El Porvenir</p> <p>E.R.M. Cas/El Porvenir, C/Las Anonas, J/Tecoluca, D/San Vicente</p>	
サイト状況調査結果		エル・サルヴァドル共和国 初等・中等学校建設計画 (II)	

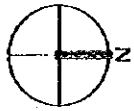


(2) Cas/El Porvenir A-A断面図

初等学校 配置図

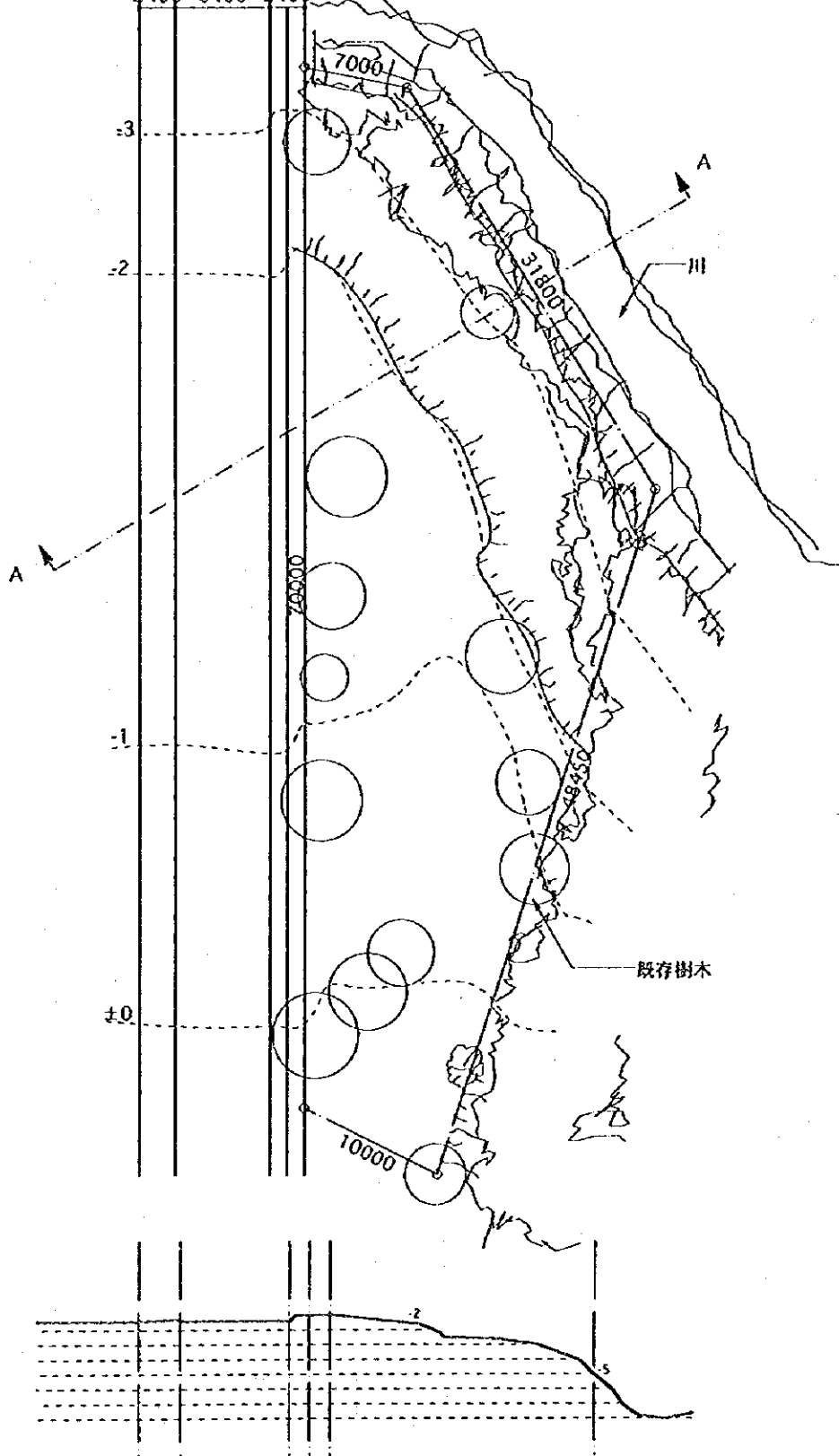
エル・サルヴァドル共和国
初等・中等学校建設計画(II)

サイト調査結果表		サイト位置図	
基本事項	土地取得	教育省	
	登記面積	900.00 m ²	
	実測面積	1160.00 m ²	
インフラ	他種助成金の計画	なし	
	アクセス道路 (距離/時間)	0 分 0 km	
	道路障害	障害なし	
	水源	河川100m 1月~4月無)	
サイト状況	電圧位置	4000m	
	敷地環境	重大な問題あり	
	敷地平面形状	計画建物配置に問題あり	
	敷地起伏	小規模な造成を必要とする傾斜地	
	障害物	なし	
	必要とされる敷地造成	切土、盛土、法面保護	
	周辺土地状況	森林、河川敷	
生徒数	95年生徒数・学年学級数 (実績)	40 人/ 3 学年/ 2 学級	
	97年生徒数・学年学級数 (推定)	294 人/ 5 学年/ 9 学級	
教員数	95年教員数 (実績)	2 人	
	97年教員数 (推定)	7 人	
その他	既存校とサイトの距離	300m	
	既存教室数 () 内は使用可能教室数	2	
	成人教育	あり	
	給食実施状況	無	
概要	<p>サイトへのアクセスは非常に良好。サイトは不整形で起伏があり樹木、岩の露出がみられる。また、隣接する河川とは8~10mの落差があり、施設配置のための相手国負担による造成、法面保護、河川護岸、樹木伐採が必要になる。</p>		
			
		<p>(3) C/El Puente</p> <p>E.R.M. C/El Puente, J/Tecoluca, D/San Vicente</p>	
サイト状況調査結果		エル・サルヴァドル共和国 初等・中等学校建設計画 (II)	



2400 6400 2400

0 5 10m

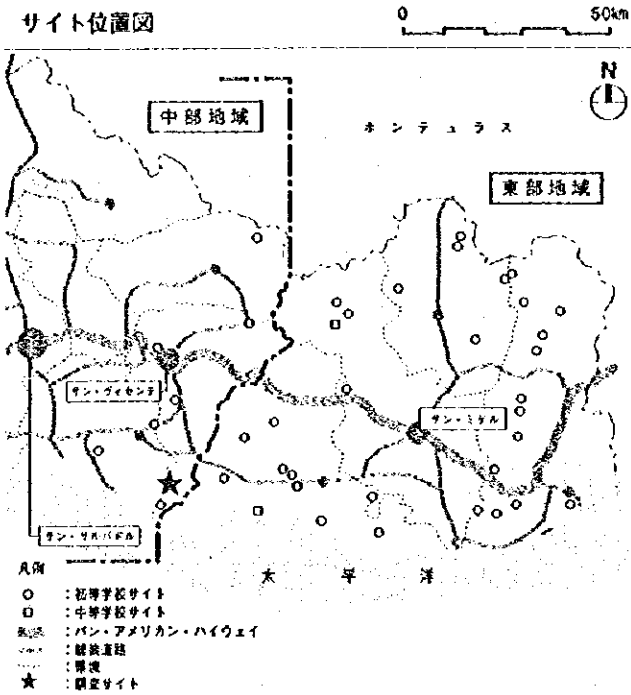
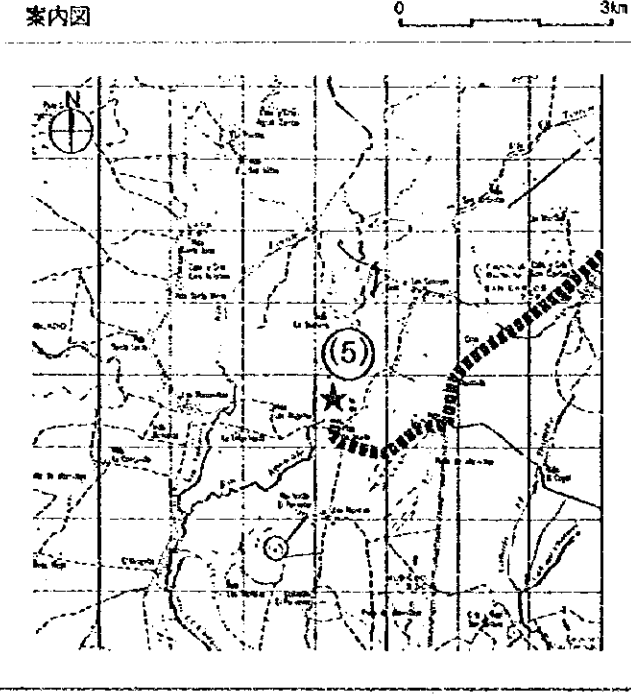


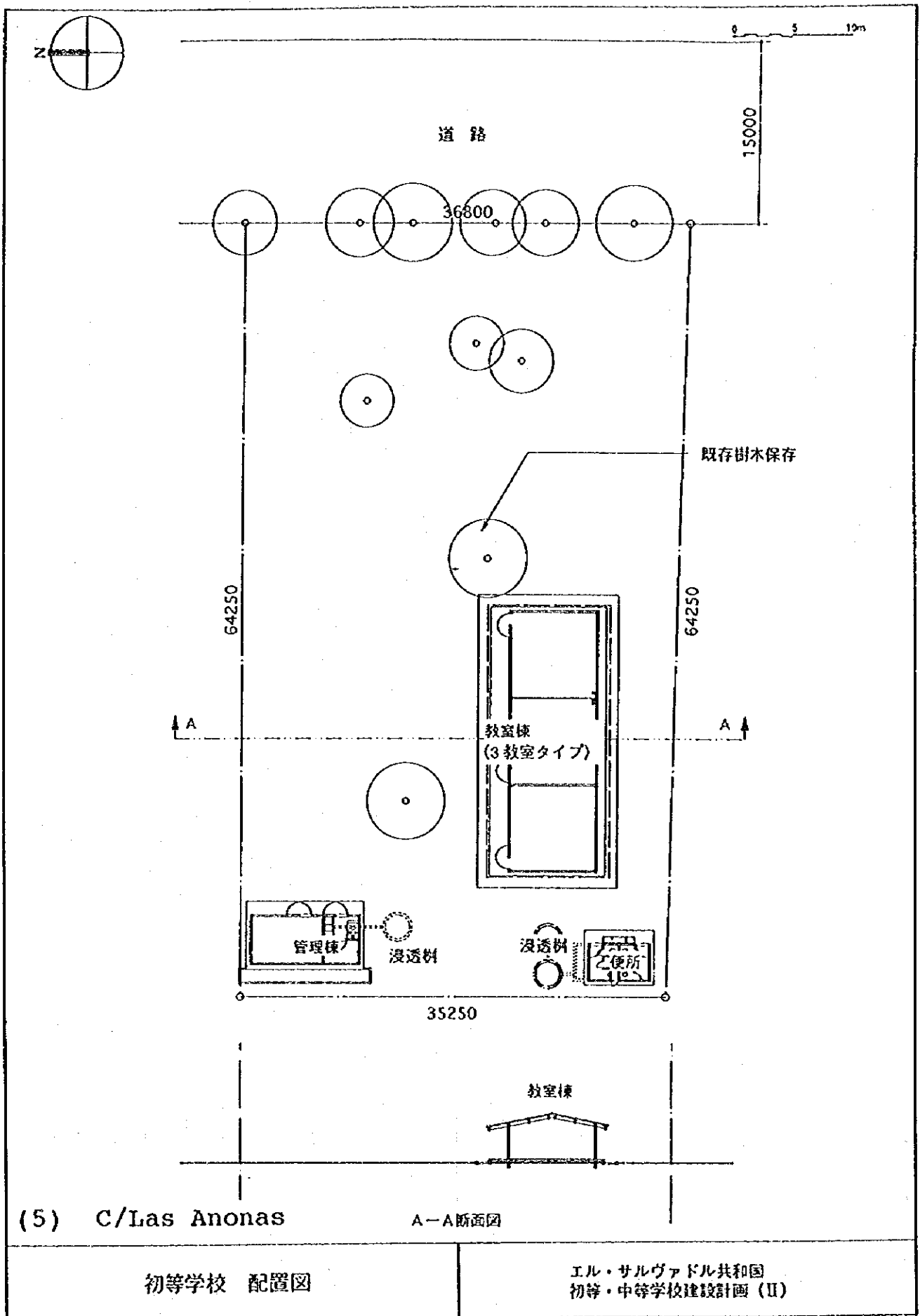
(3) C/El Puente

A-A断面図

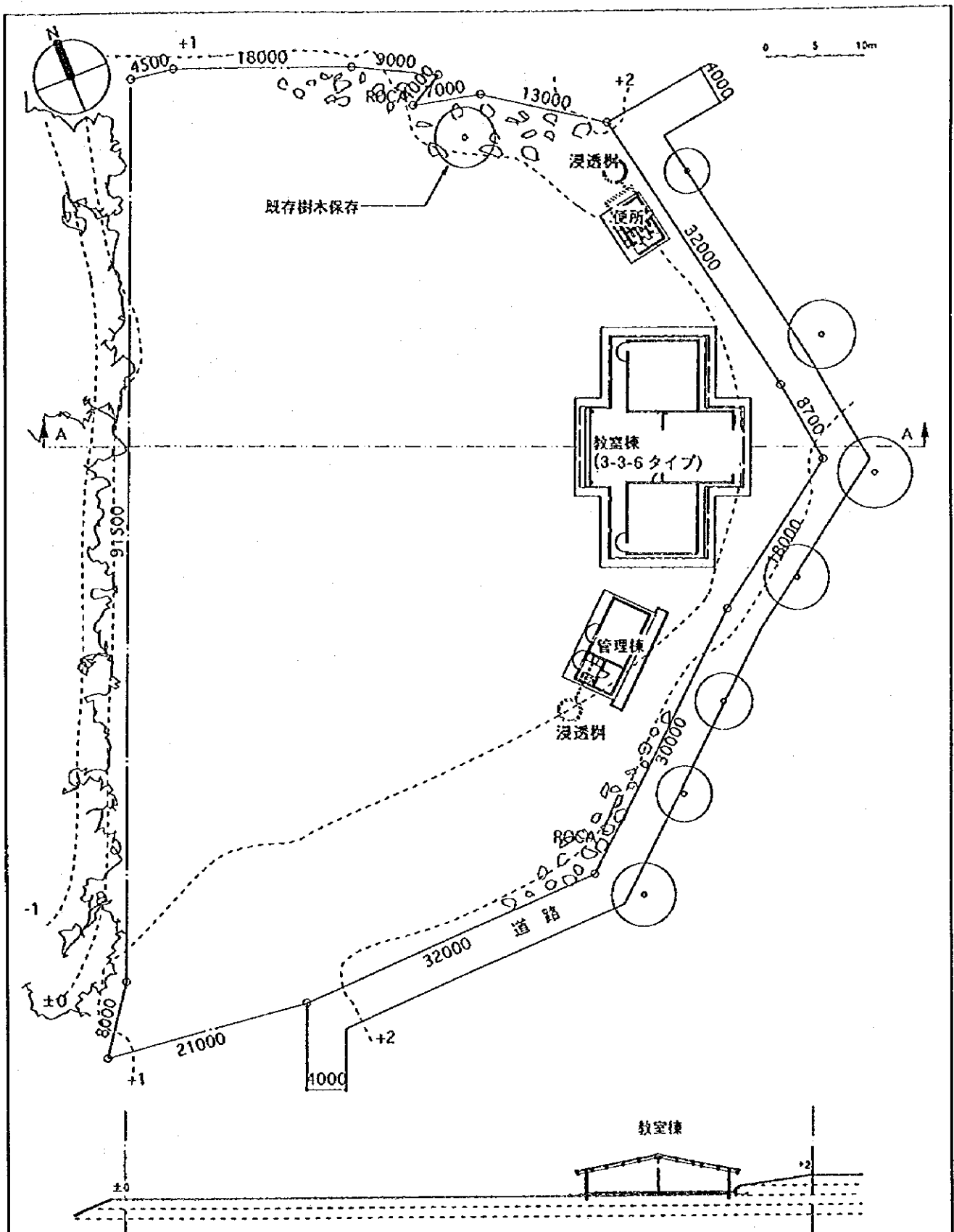
初等学校 配置図

エル・サルヴァドル共和国
初等・中等学校建設計画 (II)

サイト調査結果表		サイト位置図	
基本事項	土地取得	ISTA	
	登記面積	m ²	
	実測面積	2310.00 m ²	
インフラ	他援助機関の計画	FIS (取下)	
	アクセス道路 (距離/時間)	27 分 12 km	
	道路障害	障害なし	
サイト状況	水源	ANDA以外の水道2.5km、井戸2m	
	電源位置	なし	
	敷地環境	問題なし	
	敷地平面形状	問題なし	
	敷地起伏	平坦地	
	障害物	樹木	
	必要とされる敷地造成		
生徒数	95年生徒数・学年学級数 (実績)	75 人/ 3 学年/ 2 学級	
	97年生徒数・学年学級数 (推定)	85 人/ 3 学年/ 3 学級	
教員数	95年教員数 (実績)	1 人	
	97年教員数 (推定)	4 人	
その他	既存校とサイトの距離	200m	
	既存教室数 () 内は使用可能教室数	2	
	成人教育	あり	
	給食実施状況	自炊奉仕、PMA	
概要	<p>サイトへのアクセスは悪路であるが道路幅員も十分ありの資材搬入は可能。サイトは平坦地で施設を配置するのに十分な広さがあり、建設上の問題はない。</p>	 <p>0 50km</p> <p>中部地域</p> <p>東部地域</p> <p>サン・サルバドル</p> <p>サン・ニコラス</p> <p>太平洋</p> <p>凡例</p> <ul style="list-style-type: none"> ○ : 初等学校サイト □ : 中等学校サイト --- : パン・アメリカン・ハイウェイ --- : 舗装道路 --- : 悪路 ★ : 調査サイト 	
		 <p>0 3km</p> <p>(5) C/Las Anonas</p> <p>E.R.M. C/Las Anonas, J/Tecoluca, D/San Vicente</p>	
サイト状況調査結果		エル・サルヴァドル共和国 初等・中等学校建設計画 (II)	



サイト調査結果表			サイト位置図		
基本事項	土地取得	ISTA			
	登記面積				m ²
	実測面積				5140.00 m ²
インフラ	他援助機関の計画	なし			
	アクセス道路 (距離/時間)	54分			7.4 km
	道路障害	川1本、泥沼2カ所、岩道 徒歩100m			
	水源	井戸3km (11月~5月無)、湧き水3km (11月~5月無)			
サイト状況	電線位置	なし	<p>凡例</p> <ul style="list-style-type: none"> ○ : 初等学校サイト □ : 中等学校サイト --- : パン・アメリカン・ハイウェイ --- : 舗装道路 --- : 河川 ★ : 調査サイト 		
	敷地環境	問題なし			
	敷地平面形状	問題なし			
	敷地起伏	平坦地			
生徒数	95年生徒数・学年学級数 (実績)	65人 / 2学年 / 2学級	<p>案内図</p>		
	97年生徒数・学年学級数 (推定)	103人 / 4学年 / 4学級			
	95年教員数 (実績)	2人			
その他	97年教員数 (推定)	4人	<p>(6) Cas/San Francisco de la Cruz</p> <p>E.R.M. Cas/San Francisco de la Cruz, C/Guachipilín, J/San Ildefonso, D/San Vicente</p>		
	既存校とサイトの距離	200m			
	既存教室数 () 内は使用可能教室数	2			
概要	成人教育	読み書き	<p>サイトへの幹線道からのアクセス道は大きな岩やワダチによる水溜まりが多く、幹線道から約1時間の懸踏が続き、サイトの手前100mで大きな岩があるため通行不能となる。その道路上の岩を除去すれば資材の搬入は可能である。サイトはサッカー場として現在、使用されており、平坦で学校建設には十分な面積をもっている。(但し、サイトへのアクセスは途越えが出没するために注意が必要である。)</p>		
	給食実施状況	無			
サイト状況調査結果			エル・サルヴァドル共和国 初等・中等学校建設計画 (II)		



(6) Cas/San Francisco de la Cruz A-A断面図

初等学校 配置図

エル・サルヴァドル共和国
初等・中等学校建設計画 (II)

JICA