

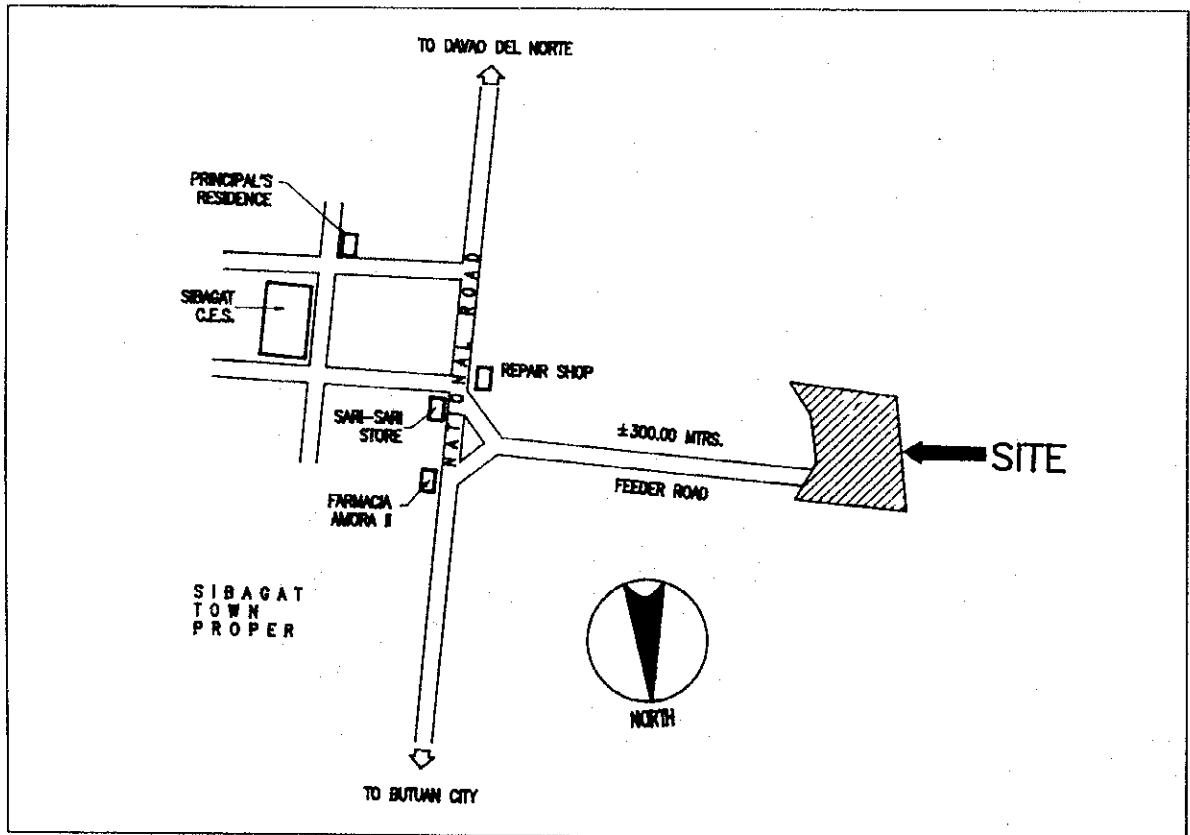
新No.	旧No.	シハ'カ'ット国立中等学校
S-21	AS-81	

1. 敷地調査概要表

学校 状 況	就学生徒数	1993-94	343
		1994-95	350
	クラス数		8
	教員数	1993-94	18
		1994-95	18
	普通教室数	既存	9
		解体予定	0
		仮設	3
		建設中	0
		使用可能	9
必要教室数		7.85	
他国援助		PASMEP	

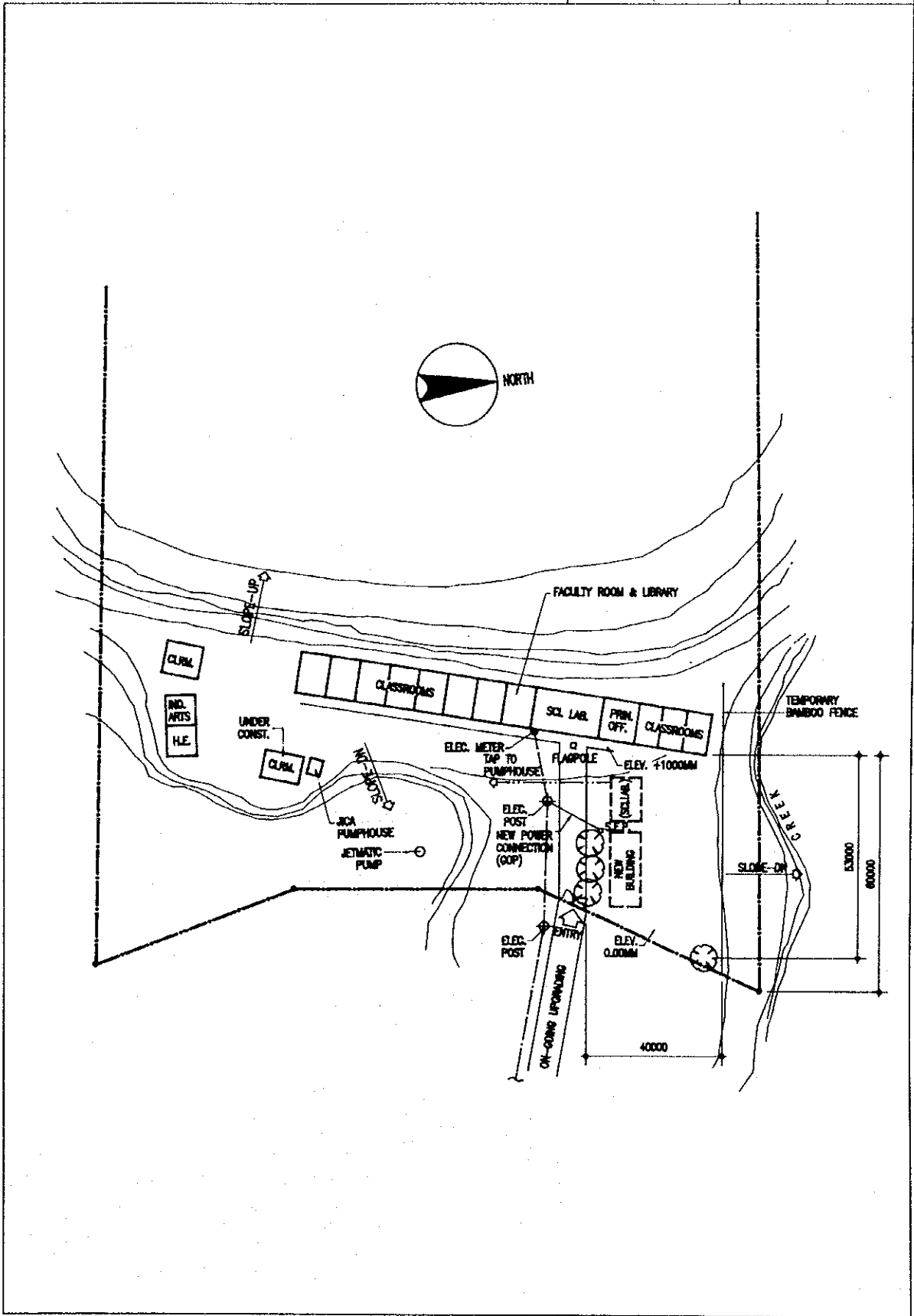
敷 地 状 況	治安	良い
	アクセス道路状況	良い
	敷地面積	26,631m ²
	建築可能面積	1,200m ²
	敷地形状	平坦
	地質	粘土質
	整地必要性	無
給水設備	造成有無	盛土(少)
	市水	-
	井戸	2ヶ所
電気設備	敷地外	-

2. 敷地案内図



3. 配置図

新No.	S-21	旧No.	AS-81
------	------	------	-------



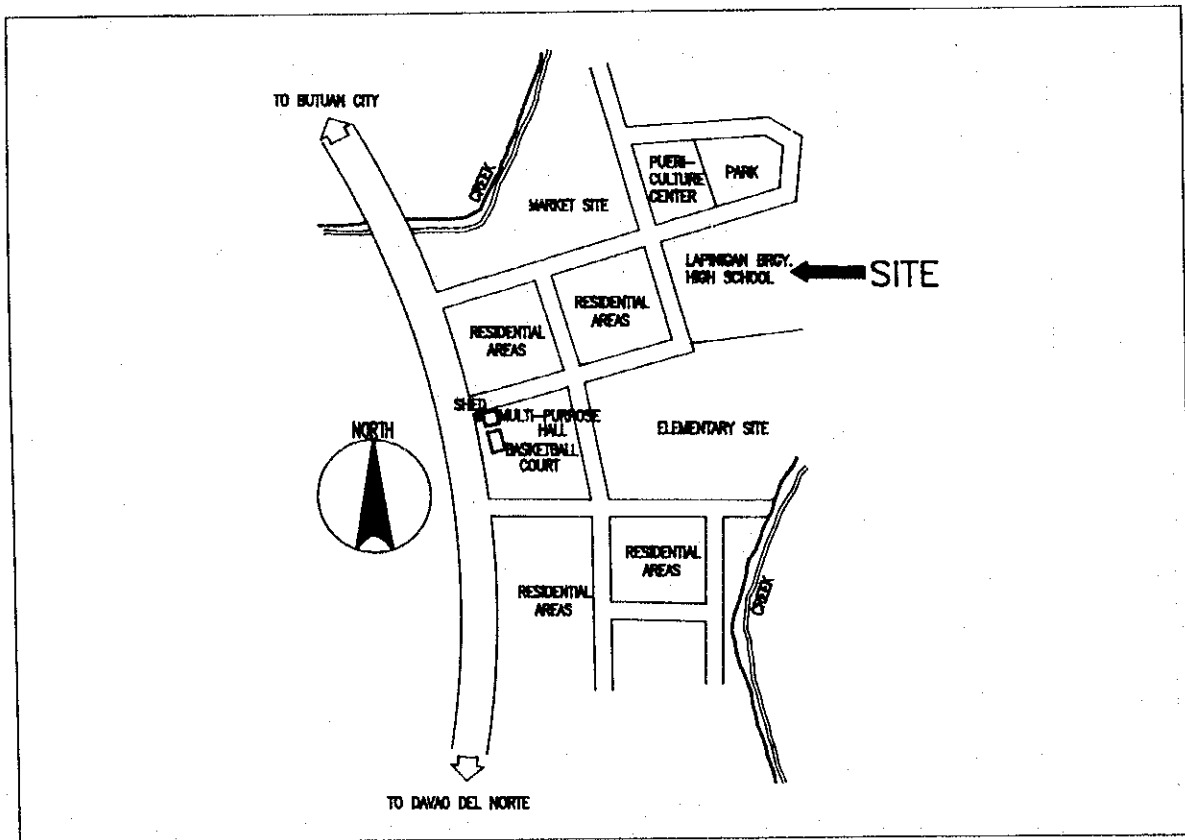
新No.	旧No.	ラヒ・ニカ・ン国立中等学校
S-22	S-46	

1. 敷地調査概要表

学校 状 況	就学生徒数	1993-94	753	
		1994-95	805	
	クラス数		13	
	教員数	1993-94	20	
		1994-95	20	
	普通教室数	既存	4	
		解体予定	0	
		仮設	0	
		建設中	0	
		使用可能	4	
必要教室数		10.12		
他国援助		JICA, PASMEP		

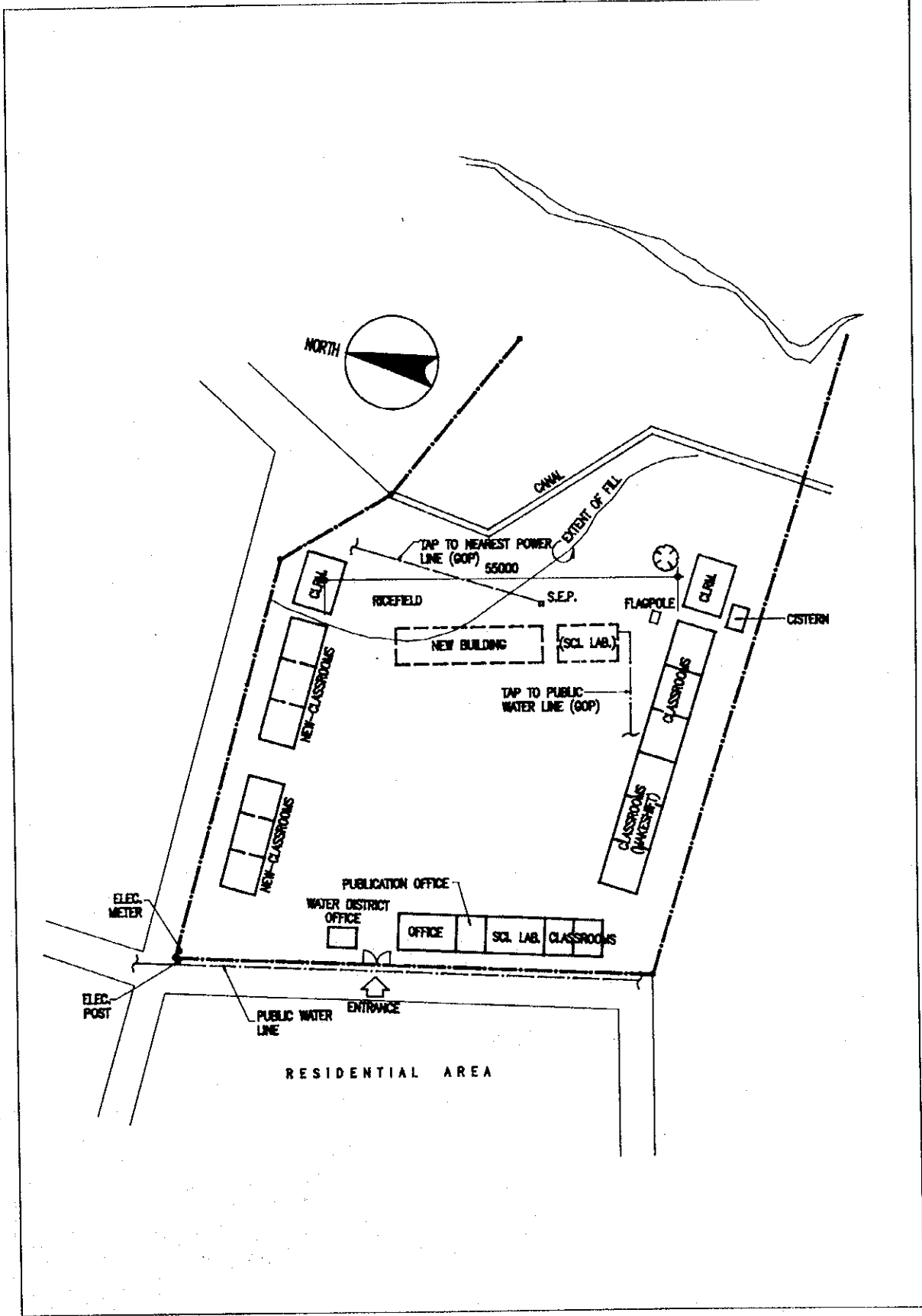
敷 地 状 況	治安	良い
	アクセス道路状況	良い
	敷地面積	15,000m ²
	建築可能面積	2,750m ²
	敷地形状	平坦
	地質	粘土質
	整地必要性	少
給水 設備	造成有無	盛土(広範囲)
	市水	無
	井戸	-
電気設備	敷地外	市水(隣接5m)
	敷地内	

2. 敷地案内図



3. 配置図

新No.	S-22	旧No.	S-46
------	------	------	------



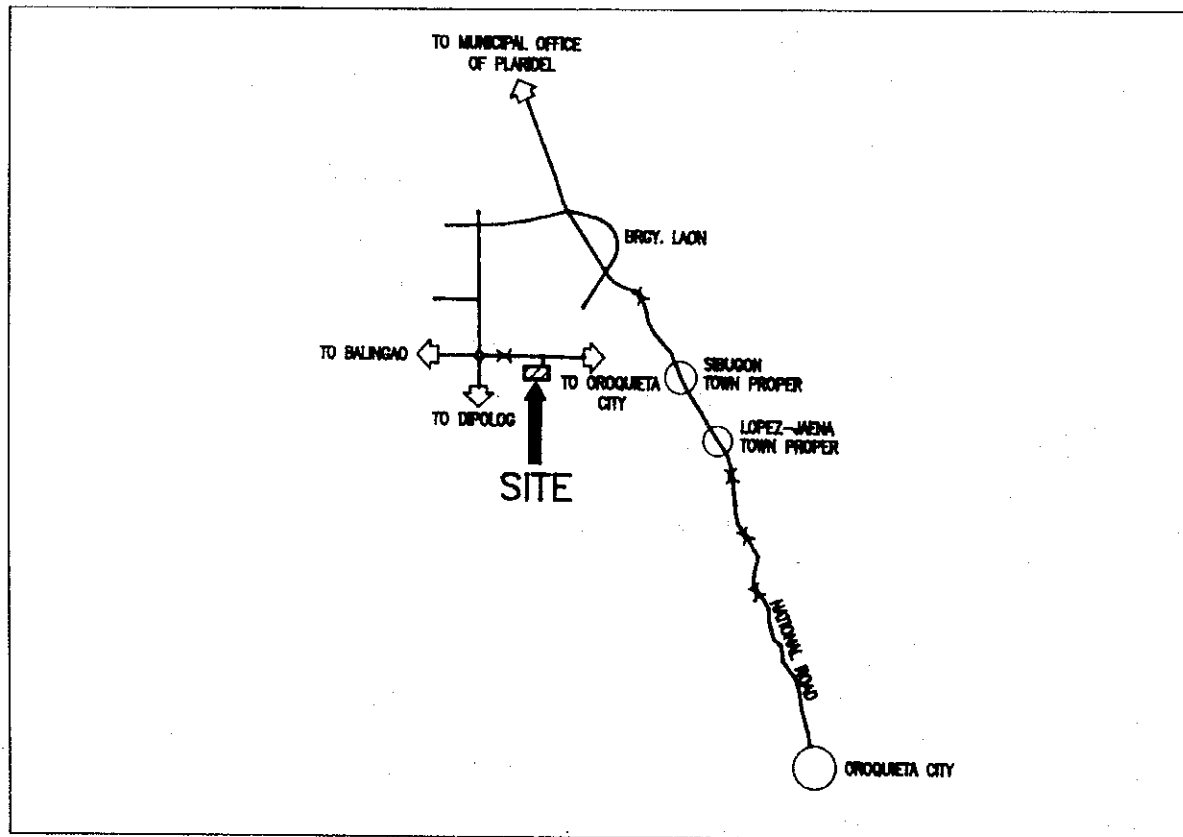
新No.	旧No.	
S-23	S-40	カランハ [*] 国立中等学校

1. 敷地調査概要表

学校 状 況	就学生徒数	1993-94	308
		1994-95	325
	クラス数		6
	教員数	1993-94	13
		1994-95	13
	普通教室数	既存	3
		解体予定	0
		仮設	3
		建設中	0
		使用可能	0
必要教室数		8.12	
他国援助		無	

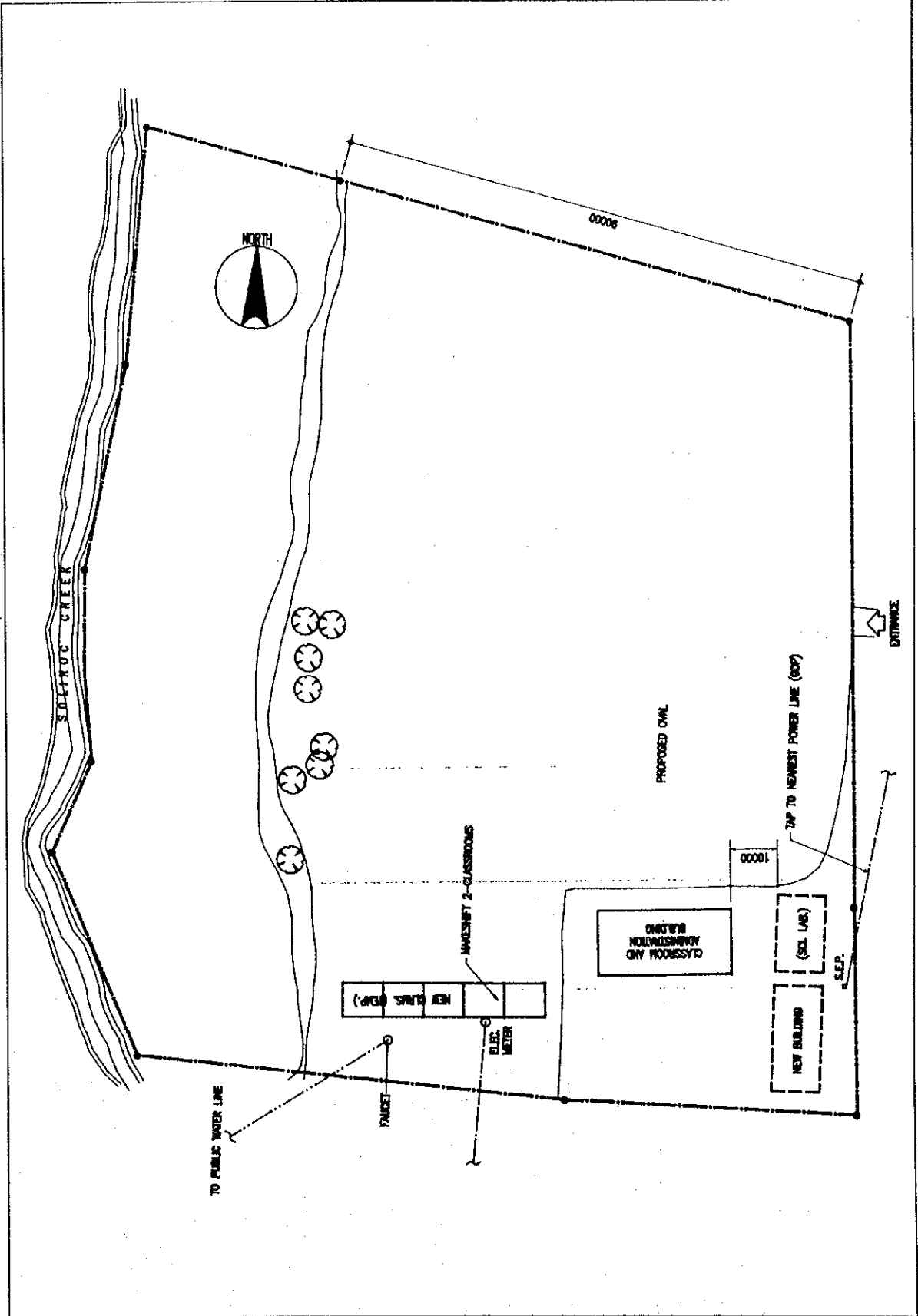
敷 地 状 況	治安	良い
	アクセス道路状況	普通
	敷地面積	17,700m ²
	建築可能面積	2,350m ²
	敷地形状	平坦
	地質	粘土質
	整地必要性	無
給水 設備	造成有無	無
	市水	有
	井戸	-
	敷地外	-
電気設備	敷地内	

2. 敷地案内図



3. 配置図

新No.	S-23	旧No.	S-40
------	------	------	------

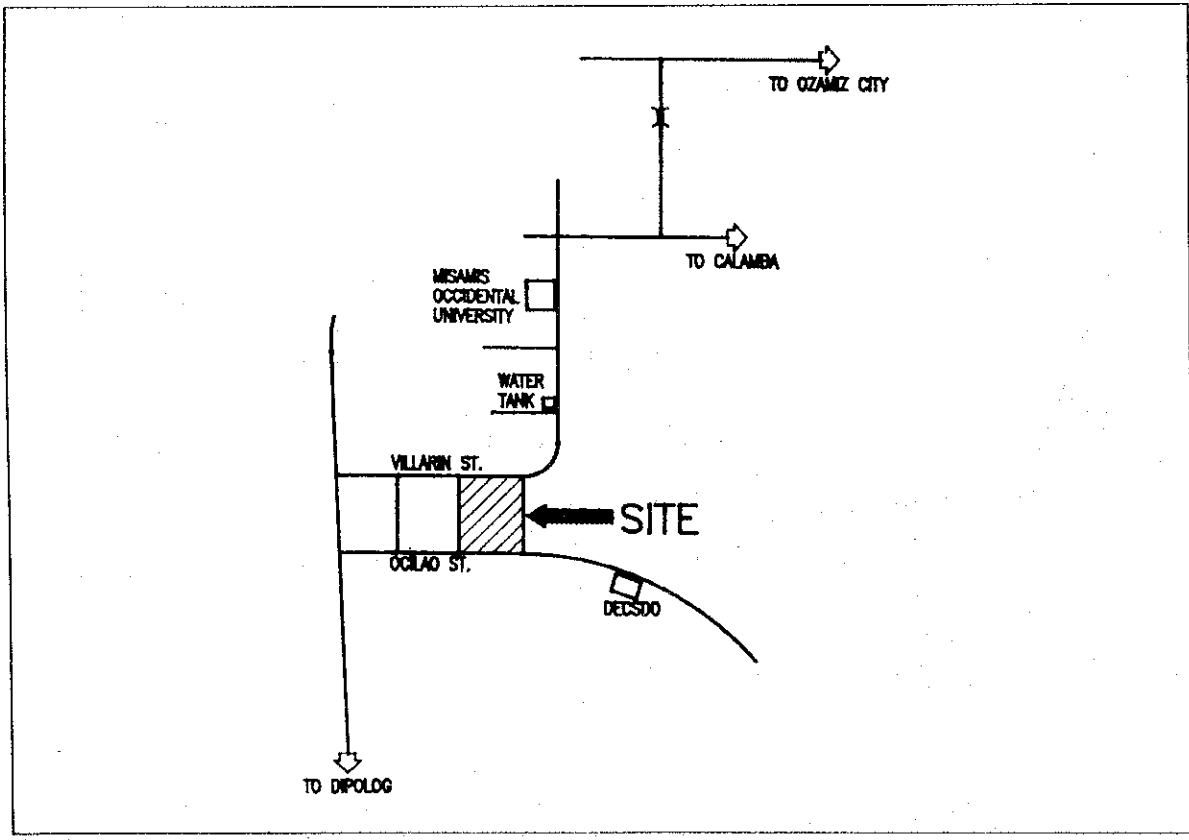


新No.	旧No.	ミサミス オキシテ ^ル ンタル国立中等学校
S-24	AS-63	

1. 敷地調査概要表

学校 状 況	就学生徒数	1993-94	360	敷 地 状 況	治安	良い	
		1994-95	359		アクセス道路状況	良い	
	クラス数	7			敷地面積	68,597m ²	
	教員数	1993-94	9		建築可能面積	2,272m ²	
		1994-95	9		敷地形状	平坦	
	普通教室数	既存	41		地質	粘土質	
		解体予定	0		整地必要性	少	
		仮設	0		造成有無	盛土(少)	
		建設中	0		給水設備	市水	有(高架水槽)
		使用可能	41			井戸	3ヶ所
必要教室数	30.97		敷地外	-			
他国援助	PASMEP		電気設備	敷地内			

2. 敷地案内図



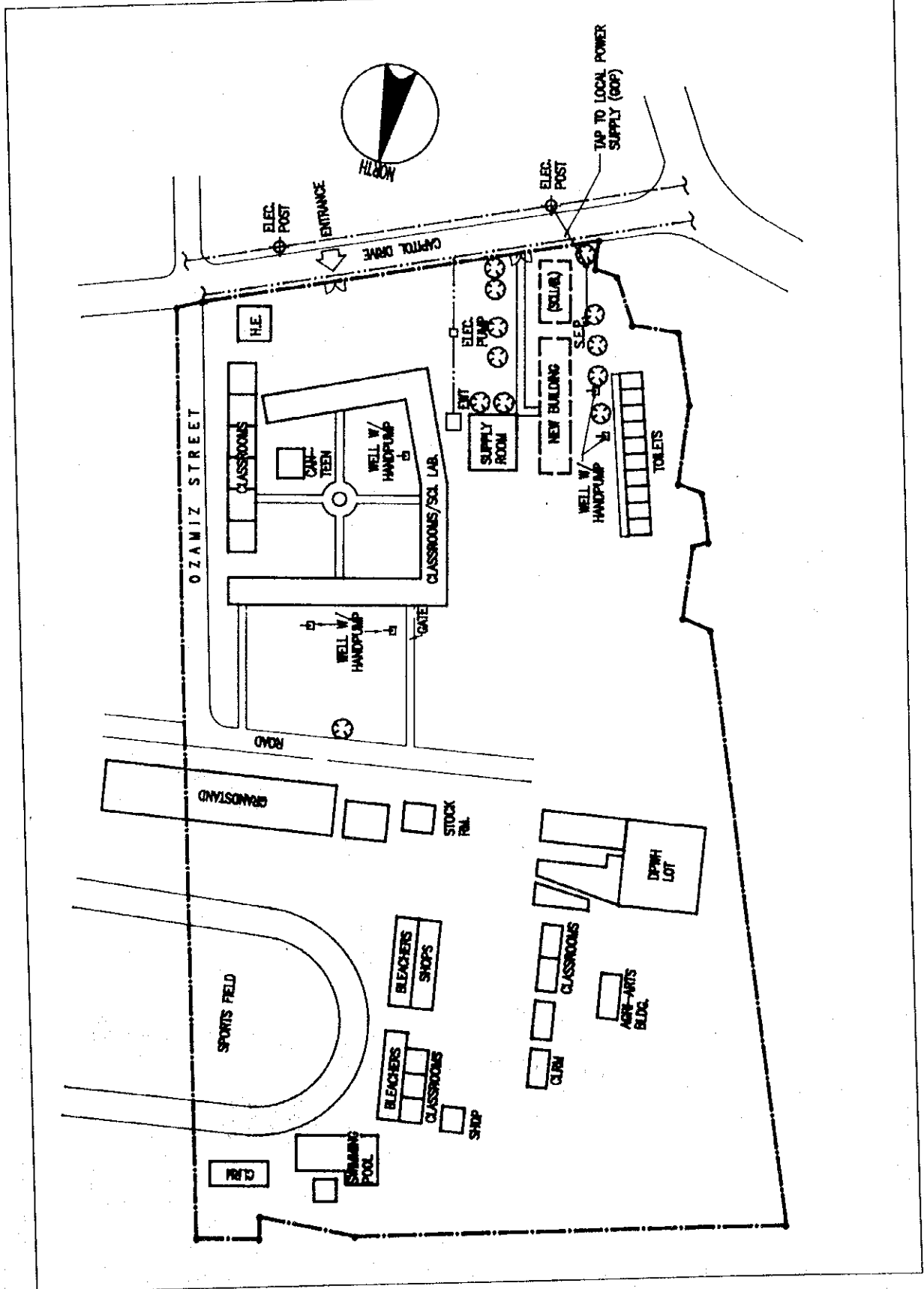
3. 配置図

新No.

S-24

旧No.

AS-63



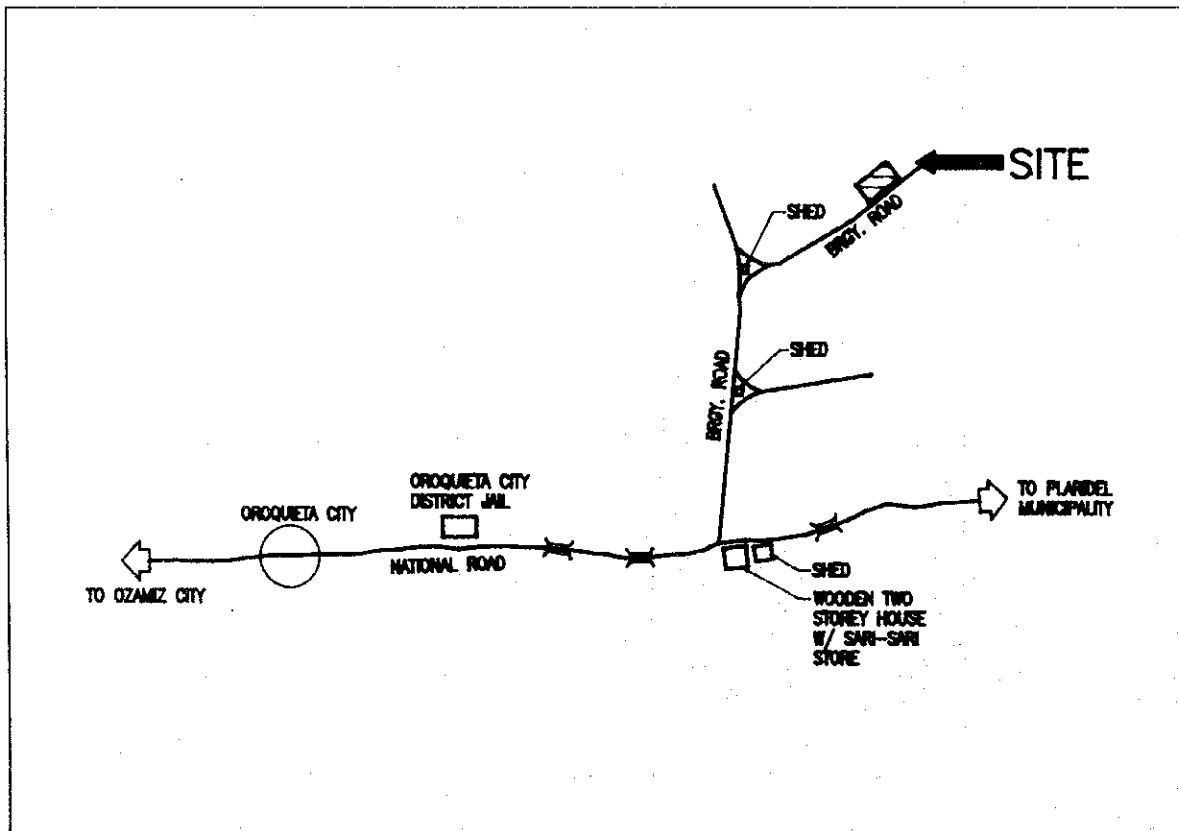
新No.	旧No.	シノテ国立中等学校
S-25	AS-67	

1. 敷地調査概要表

学校 状 況	就学生徒数	1993-94	780	
		1994-95	695	
	クラス数		15	
	教員数	1993-94	3	
		1994-95	30	
	普通教室数	既存	1	
		解体予定	0	
		仮設	0	
		建設中	0	
		使用可能	1	
必要教室数		3.50		
他国援助		JICA, PASMEP		

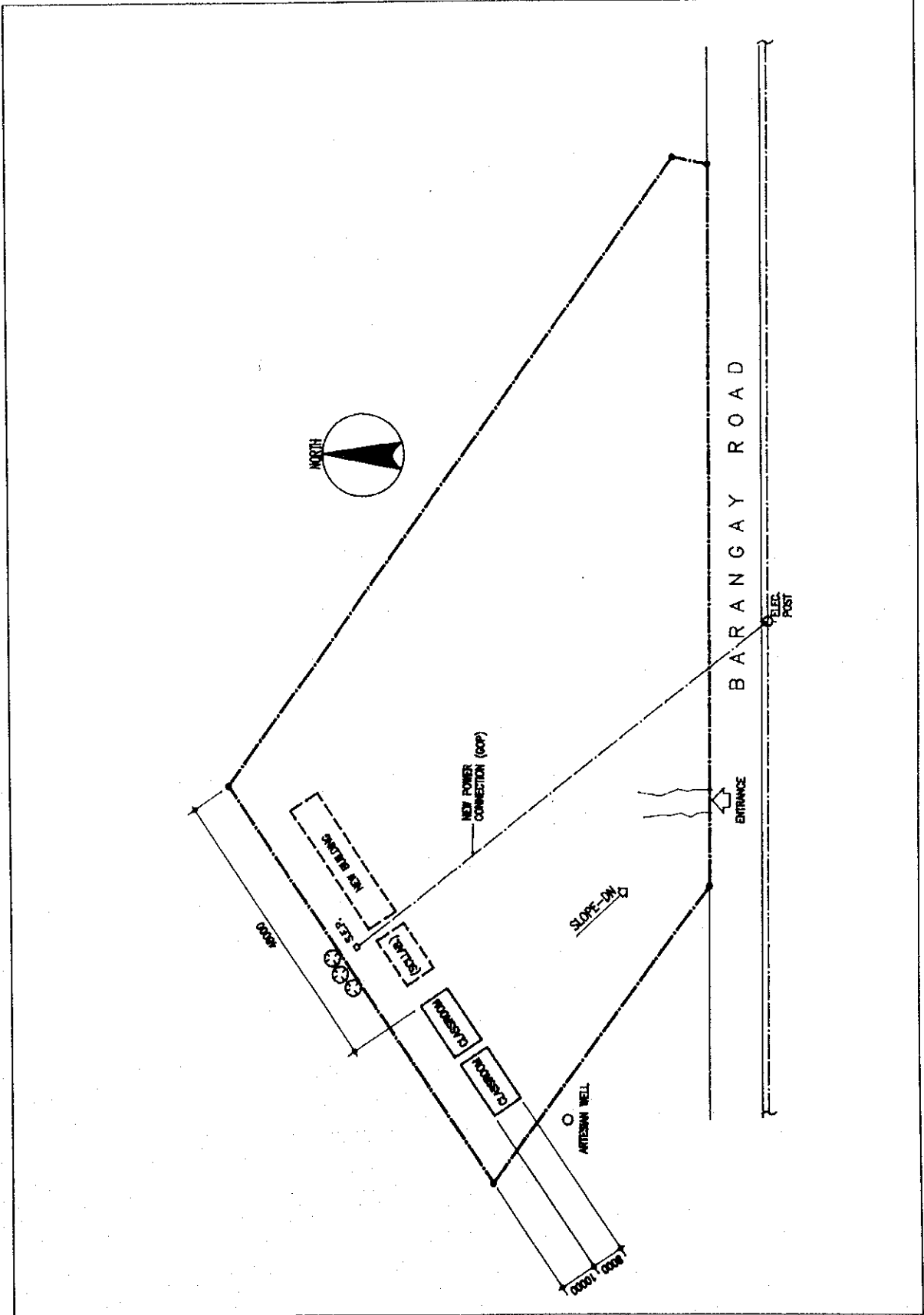
敷 地 状 況	治安	良い
	アクセス道路状況	普通
	敷地面積	8,471m ²
	建築可能面積	576m ²
	敷地形状	傾斜
	地質	粘土質
	整地必要性	無
給 水 設 備	造成有無	盛土(少)
	市水	無
	井戸	-
電 気 設 備	敷地外	井戸(150m)
	隣接	

2. 敷地案内図



3. 配置図

新No.	S-25	旧No.	AS-67
------	------	------	-------



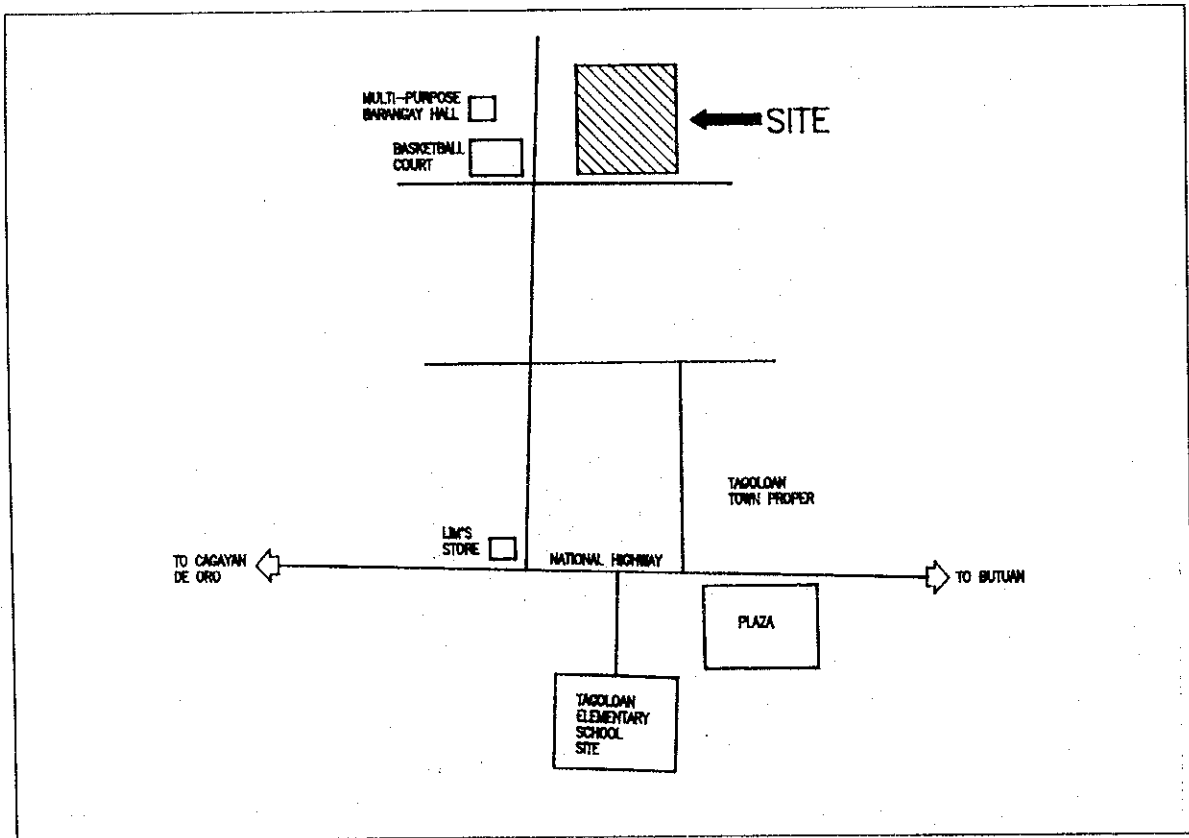
新No.	旧No.	タコ・ロアン国立中等学校
S-26	S-42	

1. 敷地調査概要表

学校 状 況	就学生徒数	1993-94	1,936
		1994-95	2,012
	クラス数		37
	教員数	1993-94	
		1994-95	54
	普通教室数	既存	0
		解体予定	0
		仮設	18
		建設中	0
		使用可能	0
必要教室数		50.30	
他国援助		PASMEP	

敷 地 状 況	治安	良い
	アクセス道路状況	良い
	敷地面積	11,839m ²
	建築可能面積	663m ²
	敷地形状	平坦
	地質	粘土質
	整地必要性	無
給水 設備	造成有無	盛土(少)
	市水	無
	井戸	-
電気設備	敷地外	-
		-

2. 敷地案内図



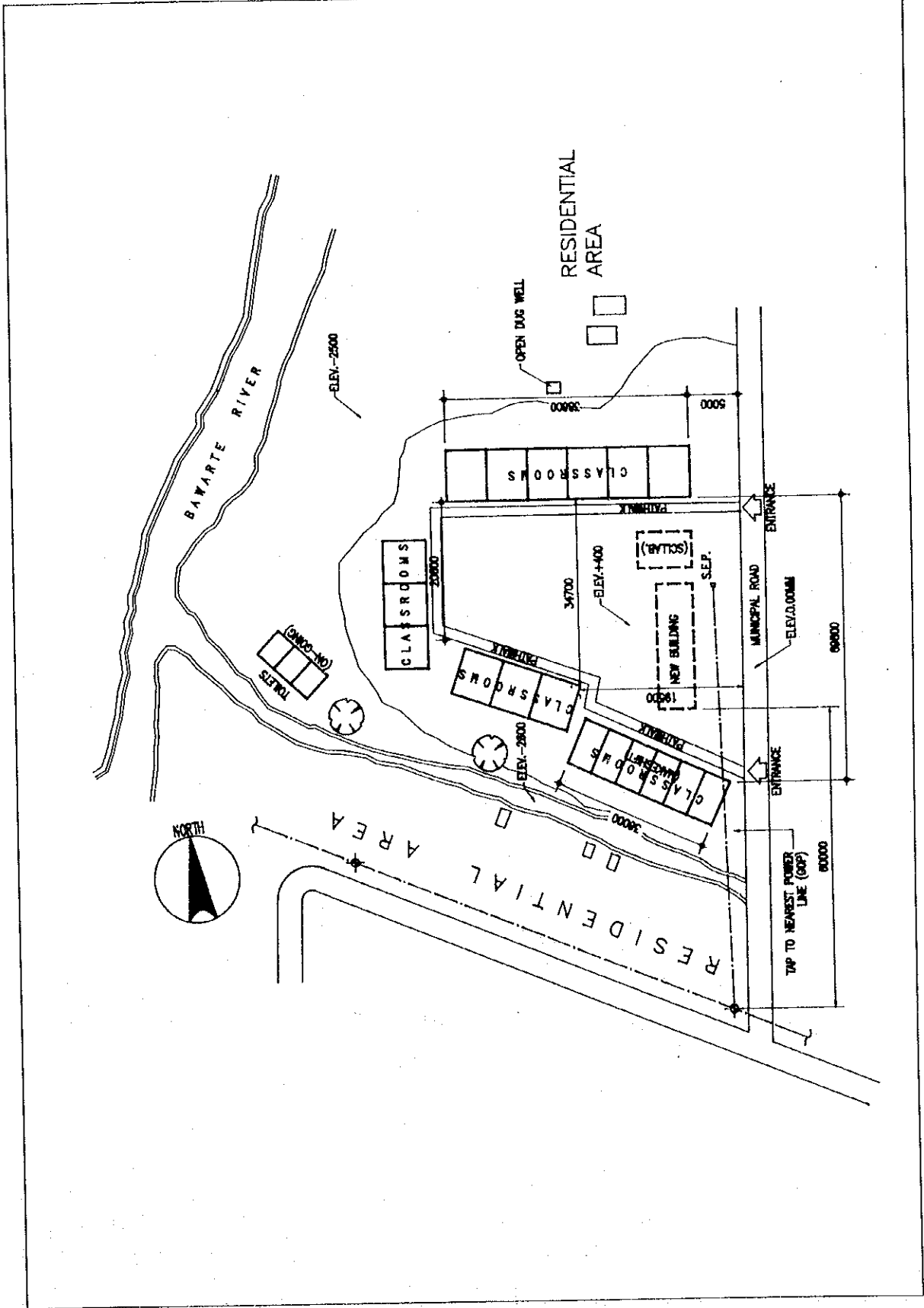
3. 配置図

新No.

S-26

旧No.

S-42



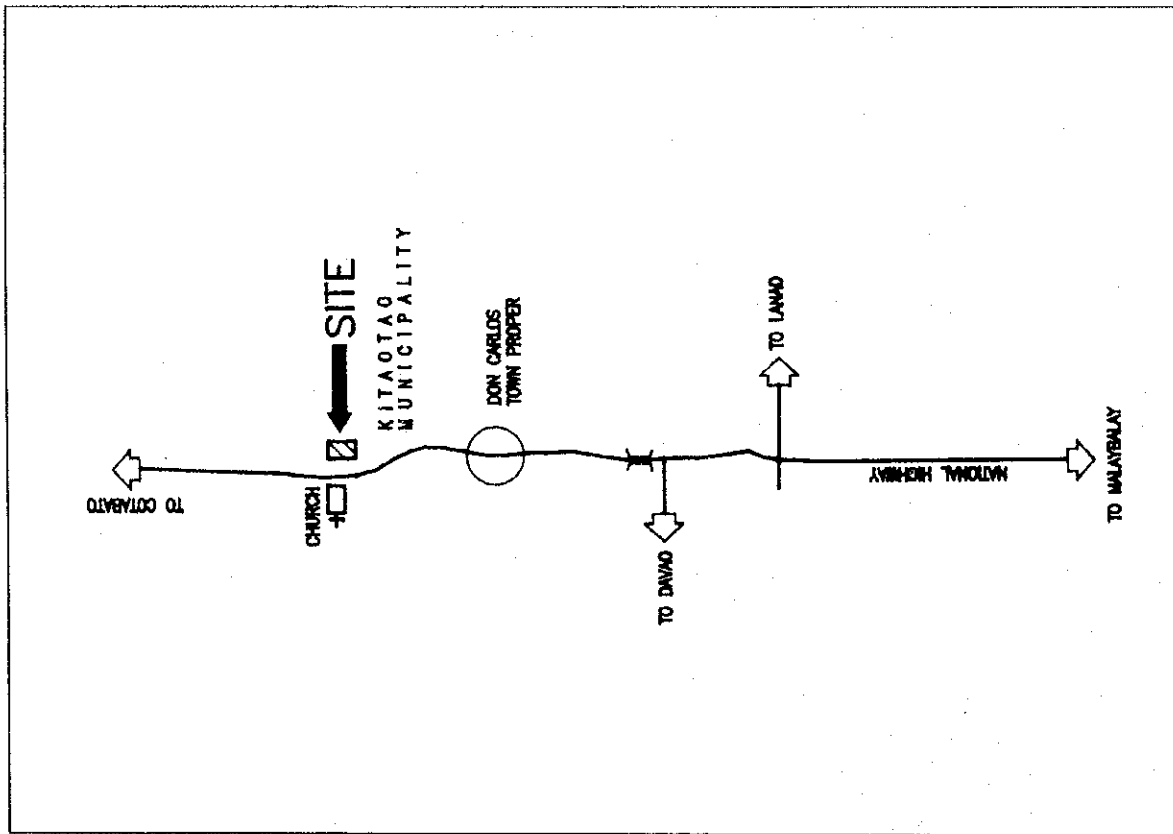
新No.	旧No.	キタオタオ国立中等学校
S-27	S-45	

1. 敷地調査概要表

学校 状 況	就学生徒数	1993-94	1,091
		1994-95	1,003
	クラス数	20	
	教員数	1993-94	18
		1994-95	30
	普通教室数	既存	13
		解体予定	0
		仮設	8
		建設中	0
		使用可能	7
必要教室数	18.07		
他国援助	PASMEP		

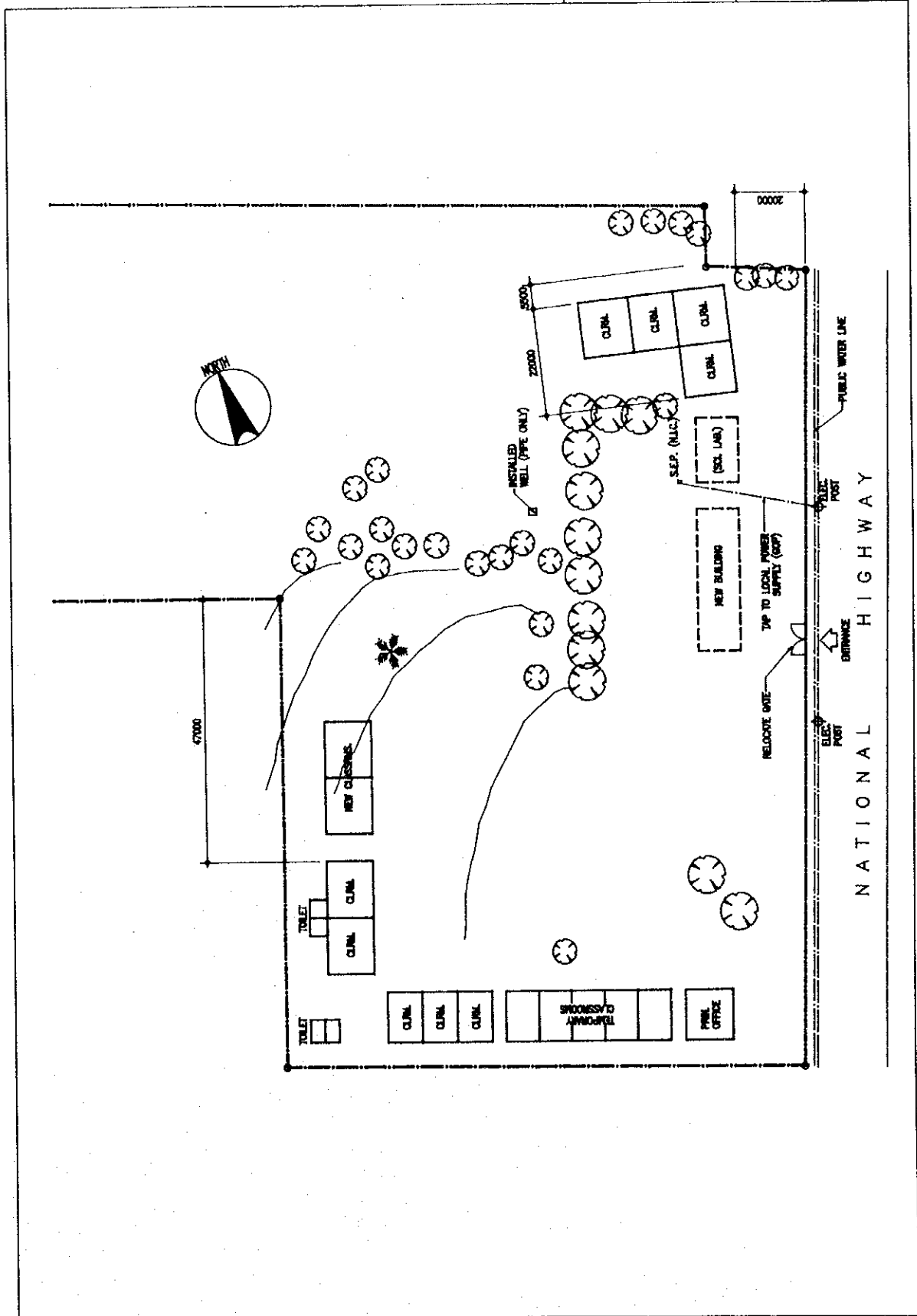
敷 地 状 況	治安	良い
	アクセス道路状況	普通
	敷地面積	20,000m ²
	建築可能面積	564m ²
	敷地形状	傾斜
	地質	粘土質
	整地必要性	無
給水設備	造成有無	無
	市水	有
	井戸	-
	敷地外	井戸 (10m)
電気設備	敷地内	

2. 敷地案内図



3. 配置図

新No.	S-27	旧No.	S-45
------	------	------	------



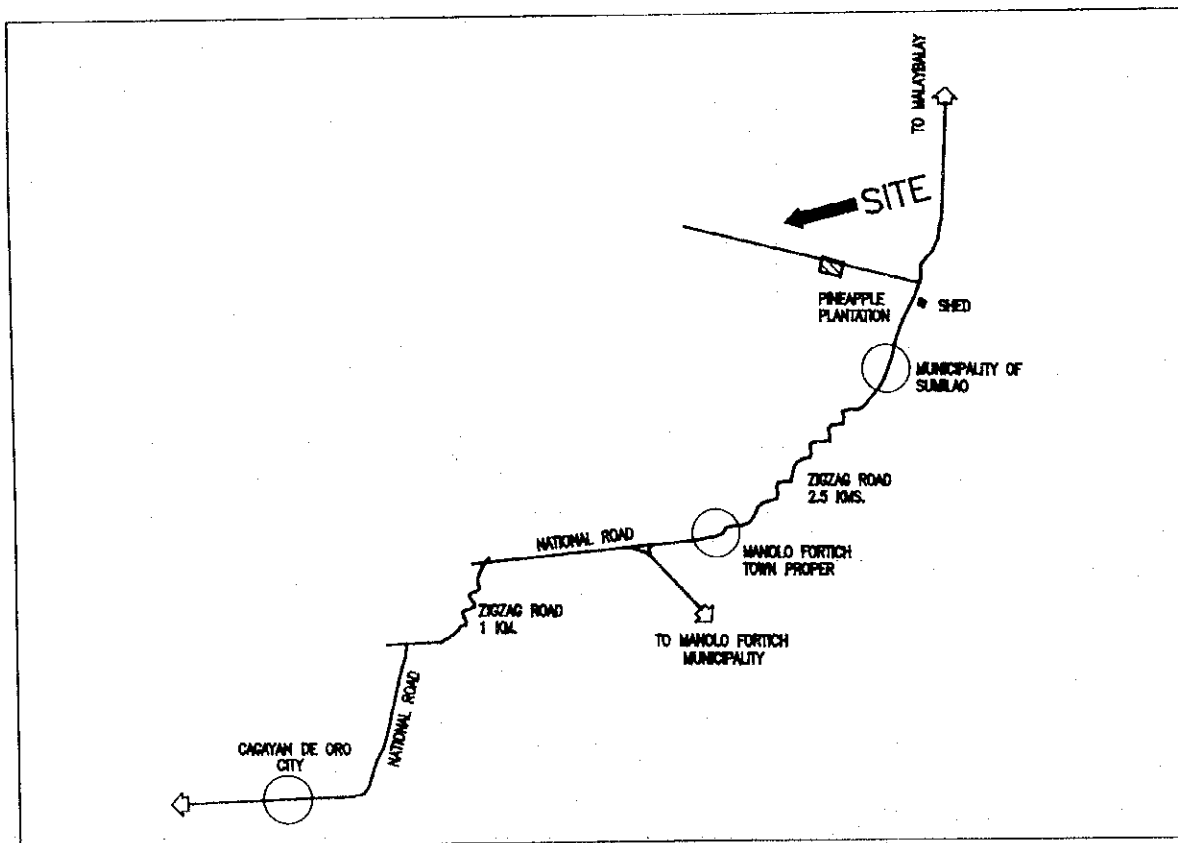
新No.	旧No.	インハ・スコ・ンク・ コンフ・リヘンシフ・ 中等学校
S-28	AS-79	

1. 敷地調査概要表

学 校 状 況	就学生徒数	1993-94	388
		1994-95	482
	クラス数		
	教員数	1993-94	8
		1994-95	8
	普通教室数	既存	7
		解体予定	0
		仮設	0
		建設中	0
		使用可能	7
必要教室数		7.60	
他国援助		無	

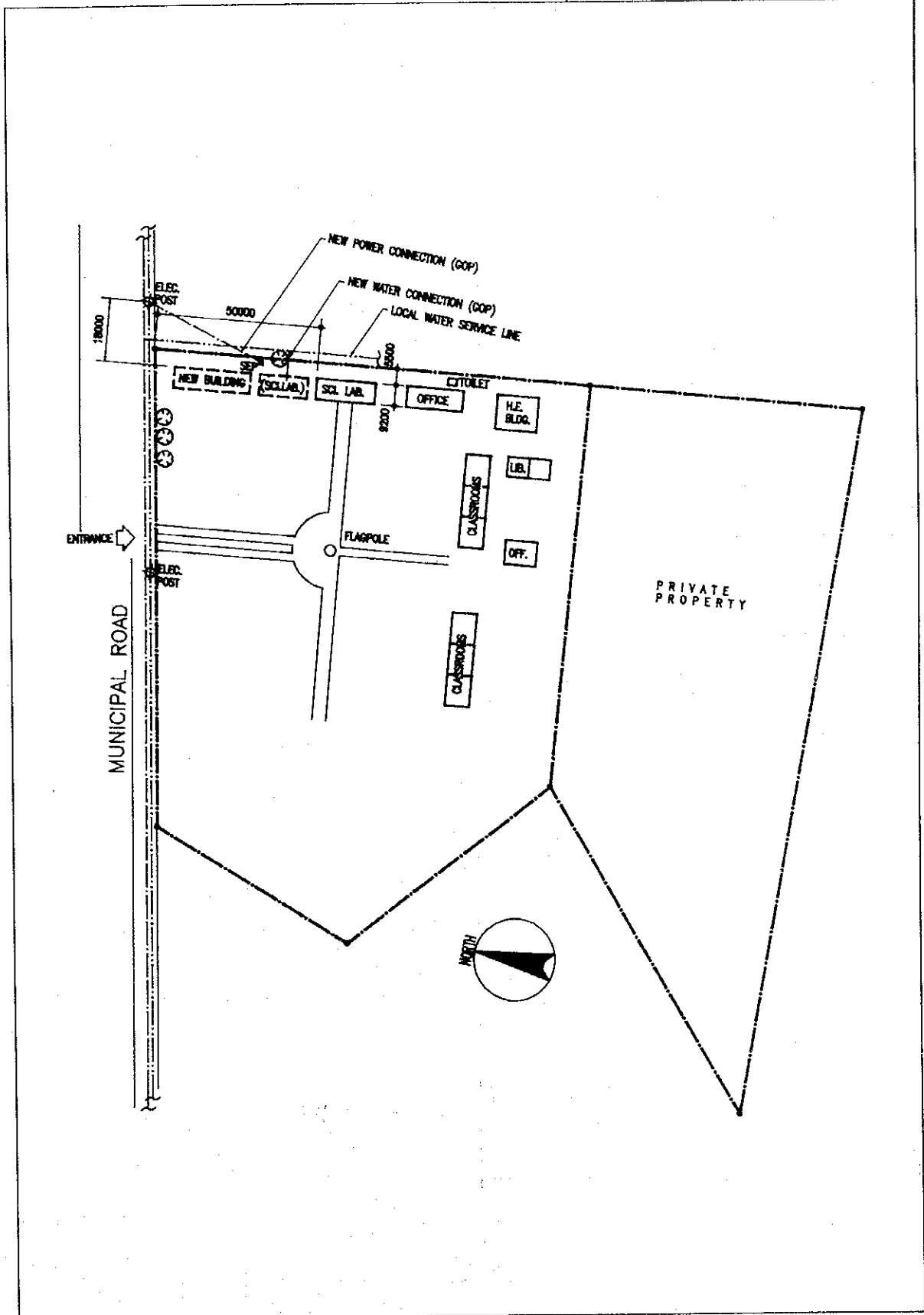
敷 地 状 況	治安	良い
	アクセス道路状況	良い
	敷地面積	12,128m ²
	建築可能面積	1,000m ²
	敷地形状	平坦
	地質	ローム質
	整地必要性	無
給 水 設 備	造成有無	無
	市水	有
	井戸	—
電 気 設 備	敷地外	—
	敷地内	敷地内

2. 敷地案内図



3. 配置図

新No.	S-28	旧No.	AS-79
------	------	------	-------

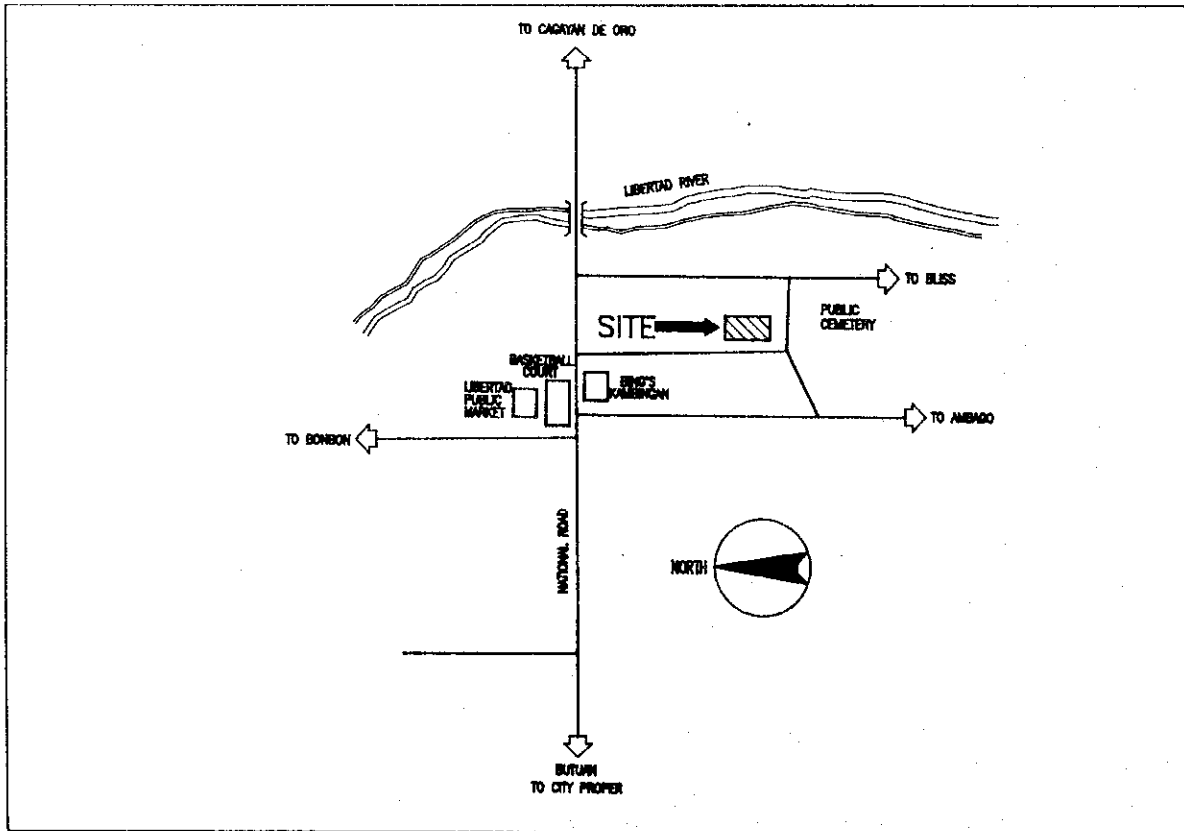


新No.	旧No.	リハ・タット・国立中等学校
S-29	S-33	

1. 敷地調査概要表

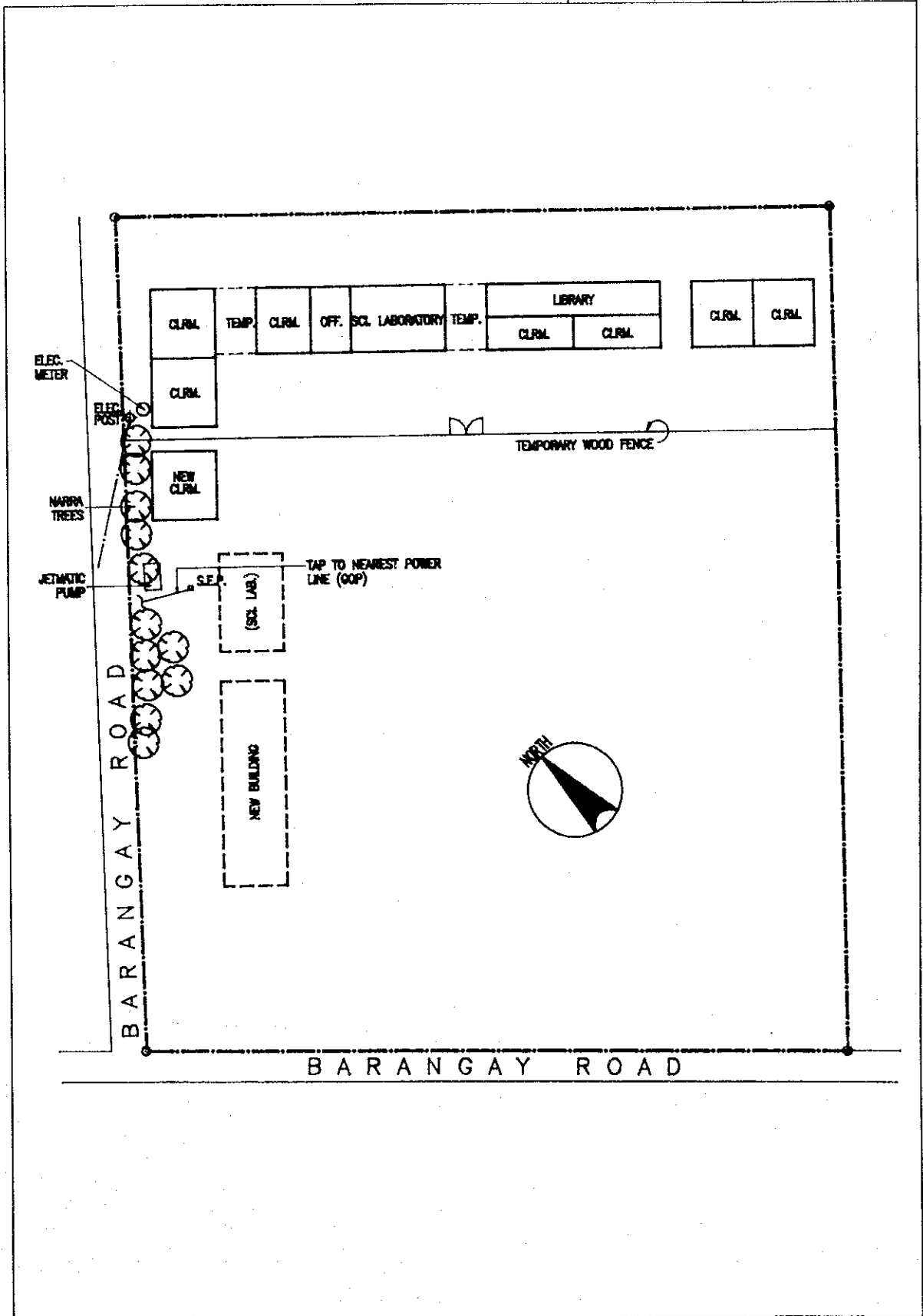
学校 状 況	就学生徒数	1993-94	780	敷 地 状 況	治安	良い	
		1994-95	695		アクセス道路状況	普通	
	クラス数		15		敷地面積	10,000m ²	
	教員数	1993-94	3		建築可能面積	1,000m ²	
		1994-95	30		敷地形状	平坦	
	普通教室数	既存	6		地質	砂質粘土	
		解体予定	0		整地必要性	無	
		仮設	0		造成有無	盛土(少)	
		建設中	0		給水設備	市水	無
		使用可能	6			井戸	1ヶ所
必要教室数		11.37	敷地外	-			
他国援助		JICA, PASMEP	電気設備	敷地内			

2. 敷地案内図



3. 配置図

新No.	S-29	旧No.	S-33
------	------	------	------



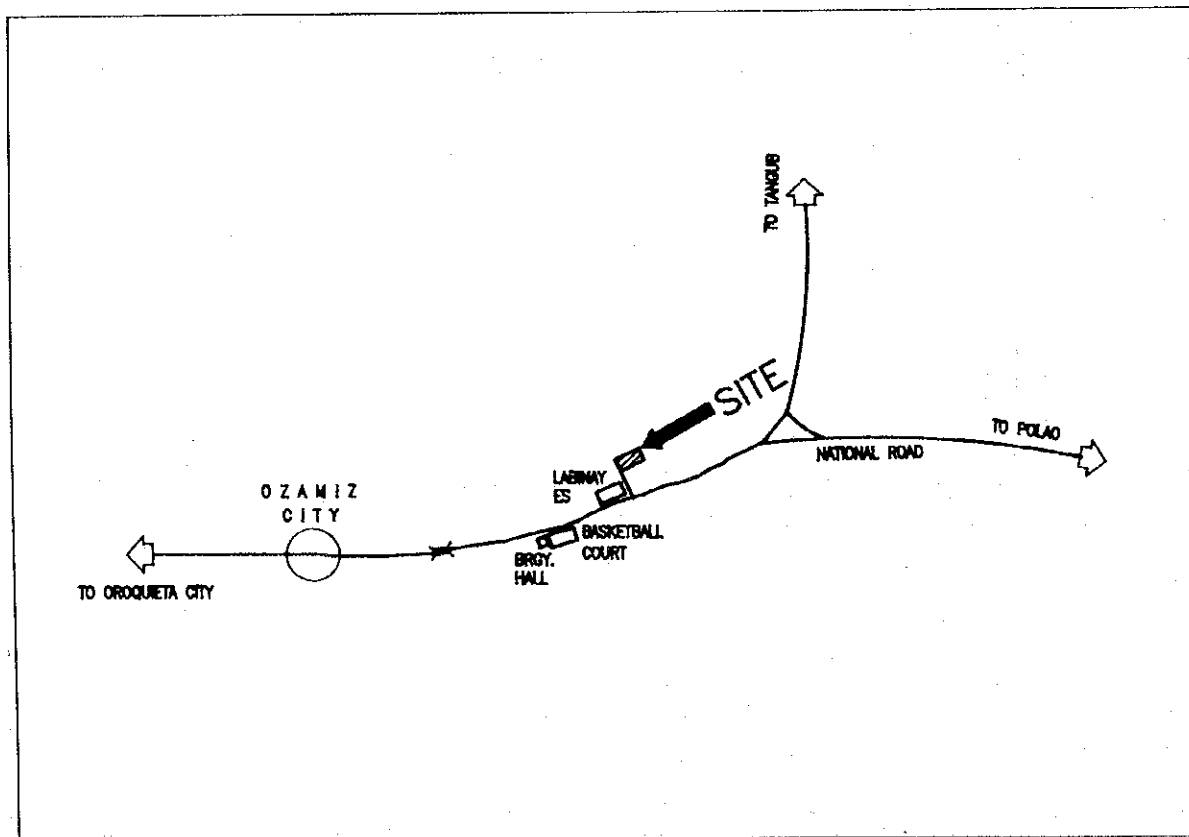
新No.	旧No.	ラヒ・ナイ国立中等学校
S-30	S-38	

1. 敷地調査概要表

学校状況	就学生徒数	1993-94	343
		1994-95	350
	クラス数		8
	教員数	1993-94	18
		1994-95	18
	普通教室数	既存	3
		解体予定	0
		仮設	0
		建設中	0
		使用可能	3
必要教室数		5.75	
他国援助		PASMEP	

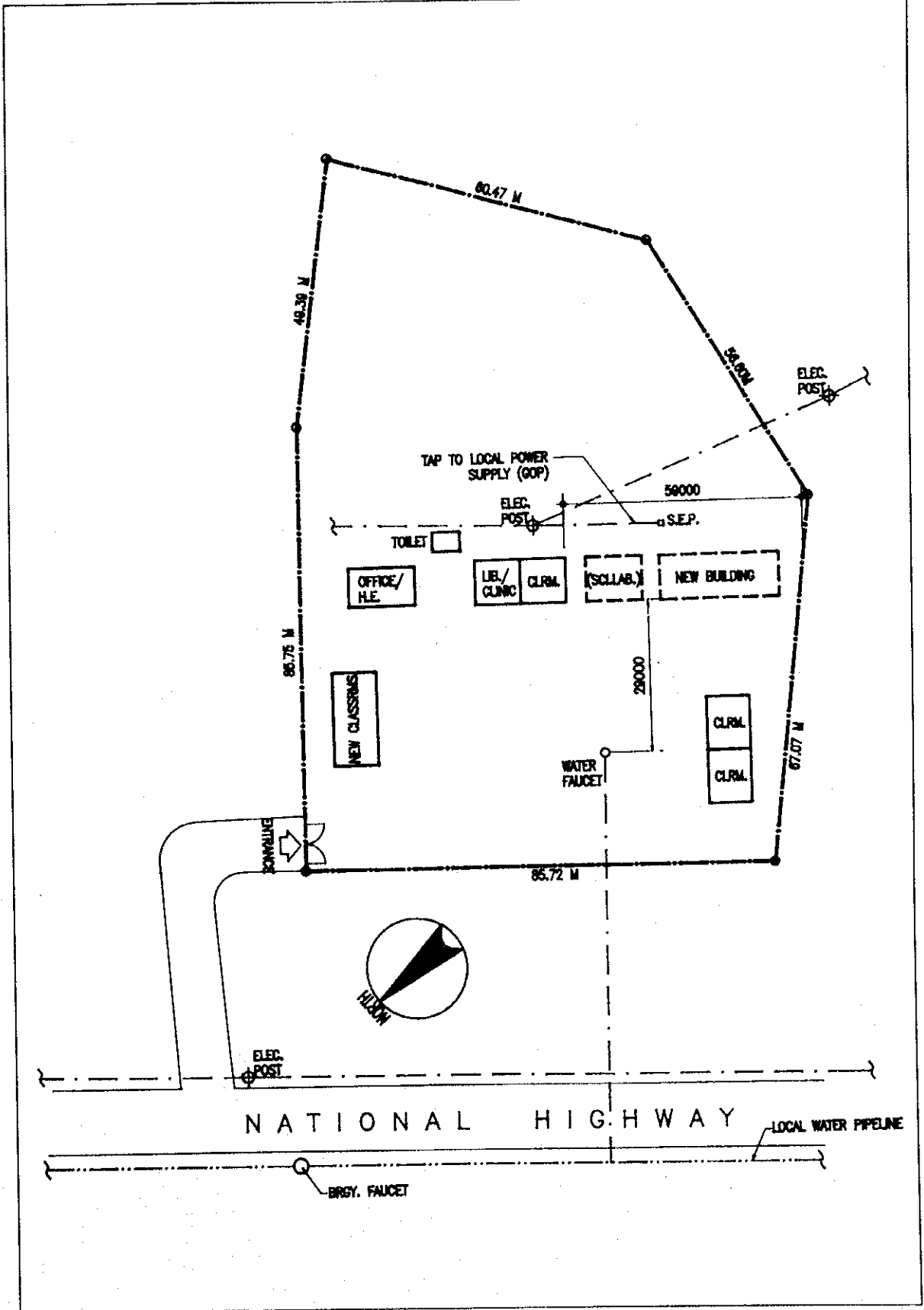
敷地状況	治安	良い
	アクセス道路状況	普通
	敷地面積	9,910m ²
	建築可能面積	1,888m ²
	敷地形状	平坦
	地質	粘土質
	整地必要性	無
給水設備	造成有無	盛土(少)
	市水	無
	井戸	-
	敷地外	市水(300m)
電気設備		敷地外(300m)

2. 敷地案内図



3. 配置図

新No.	S-30	旧No.	S-38
------	------	------	------



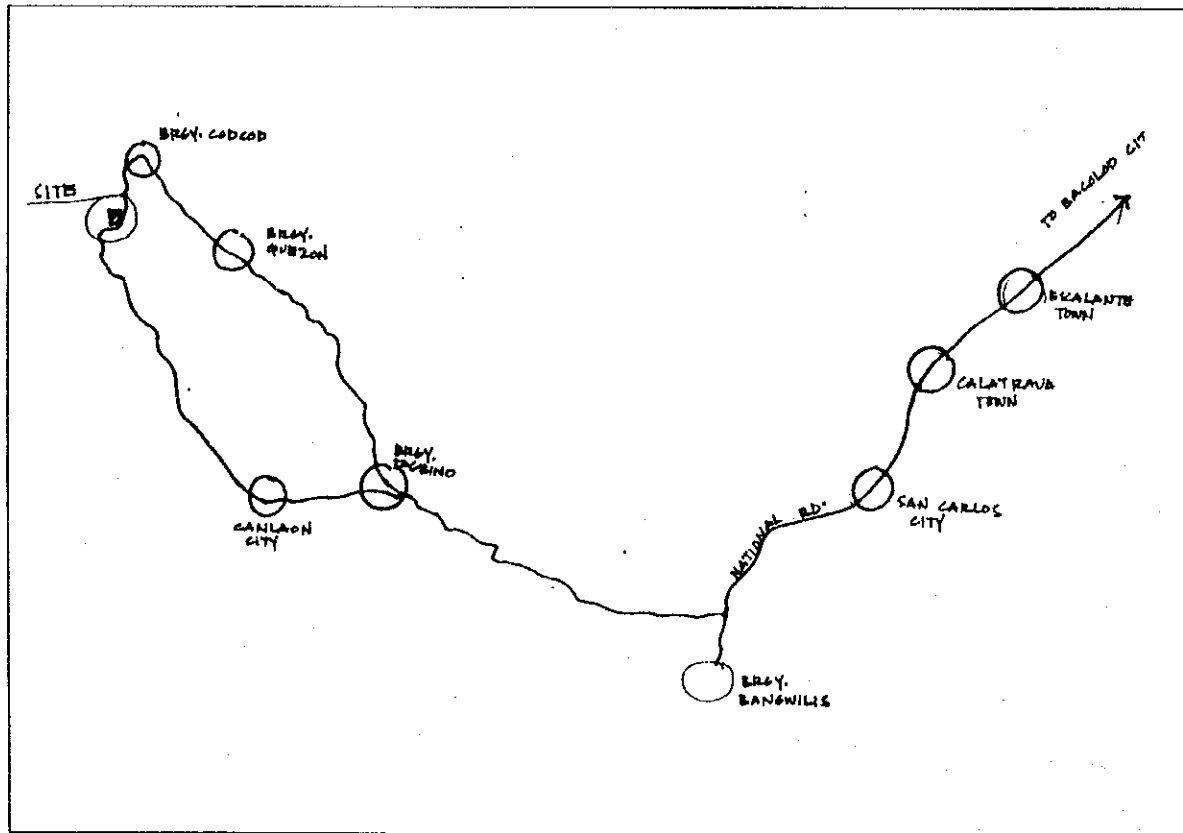
新No.	旧No.	コット・コット・初等学校
	E-2	

1. 敷地調査概要表

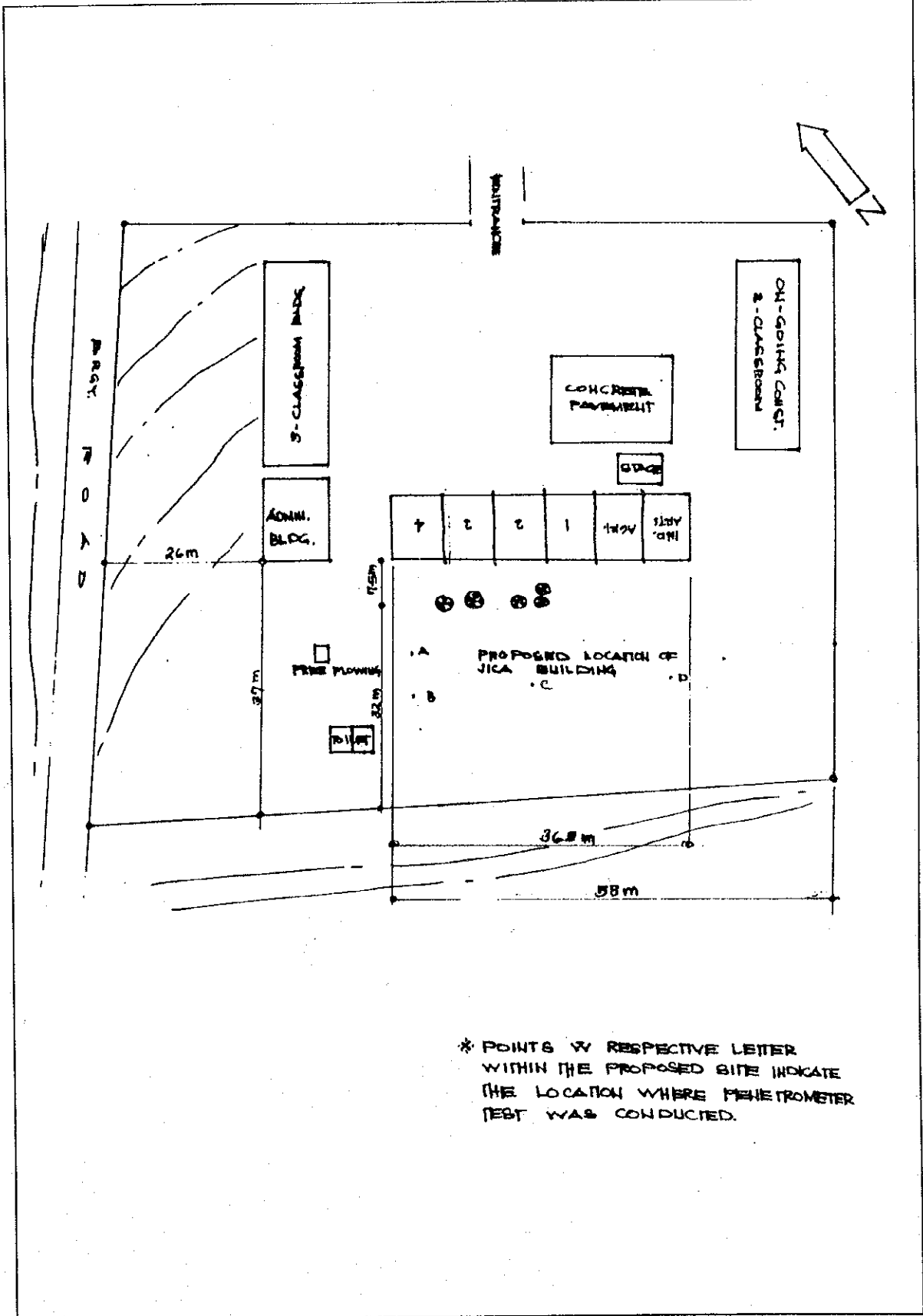
学校 状 況	就学生徒数	1993-94	437
		1994-95	420
	クラス数		11
	教員数	1993-94	10
		1994-95	12
	普通教室数	既存	13
		解体予定	0
		仮設	2
		建設中	2
		使用可能	1
必要教室数		-0.50	
他国援助		無	

敷 地 状 況	治安	良い
	アクセス道路状況	非常に悪い
	敷地面積	10,000m ²
	建築可能面積	1,856m ²
	敷地形状	平坦
	地質	粘土質
	整地必要性	少
給水設備	造成有無	切土・盛土(少)
	市水	無
	井戸	
電気設備	敷地外	
		敷地外(100m)

2. 敷地案内図



3. 配置図



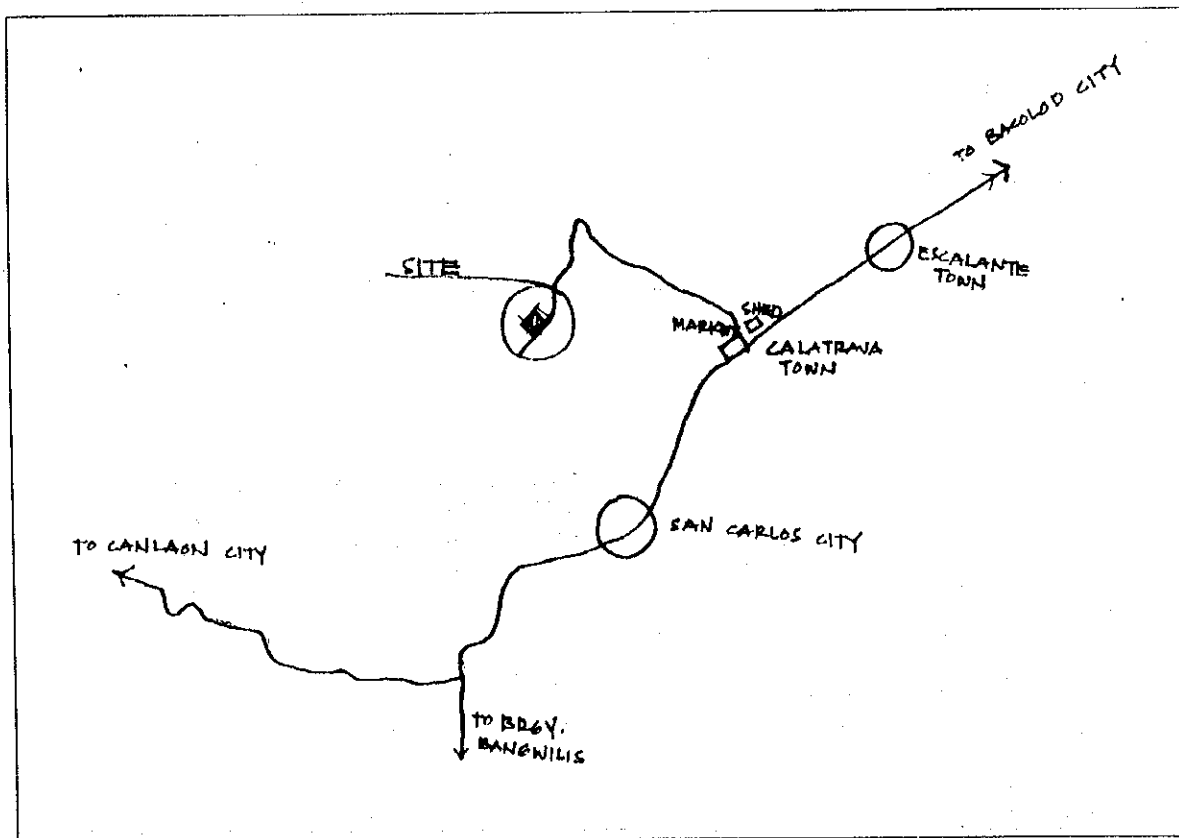
新No.	旧No.	アール マク サイサイ初等学校
	E - 4	

1. 敷地調査概要表

学校 状 況	就学生徒数	1993-94	514
		1994-95	516
	クラス数		14
	教員数	1993-94	15
		1994-95	15
	普通教室数	既存	16
		解体予定	9
		仮設	1
		建設中	0
		使用可能	6
必要教室数		6.90	
他国援助		無	

敷 地 状 況	治安	良い
	アクセス道路状況	悪い
	敷地面積	10,000m ²
	建築可能面積	585m ²
	敷地形状	平坦
	地質	粘土質
	整地必要性	広範囲
給水設備	造成有無	切土・盛土(広範囲)
	市水	無
	井戸	
電気設備	敷地外	泉(500m)
		隣接

2. 敷地案内図

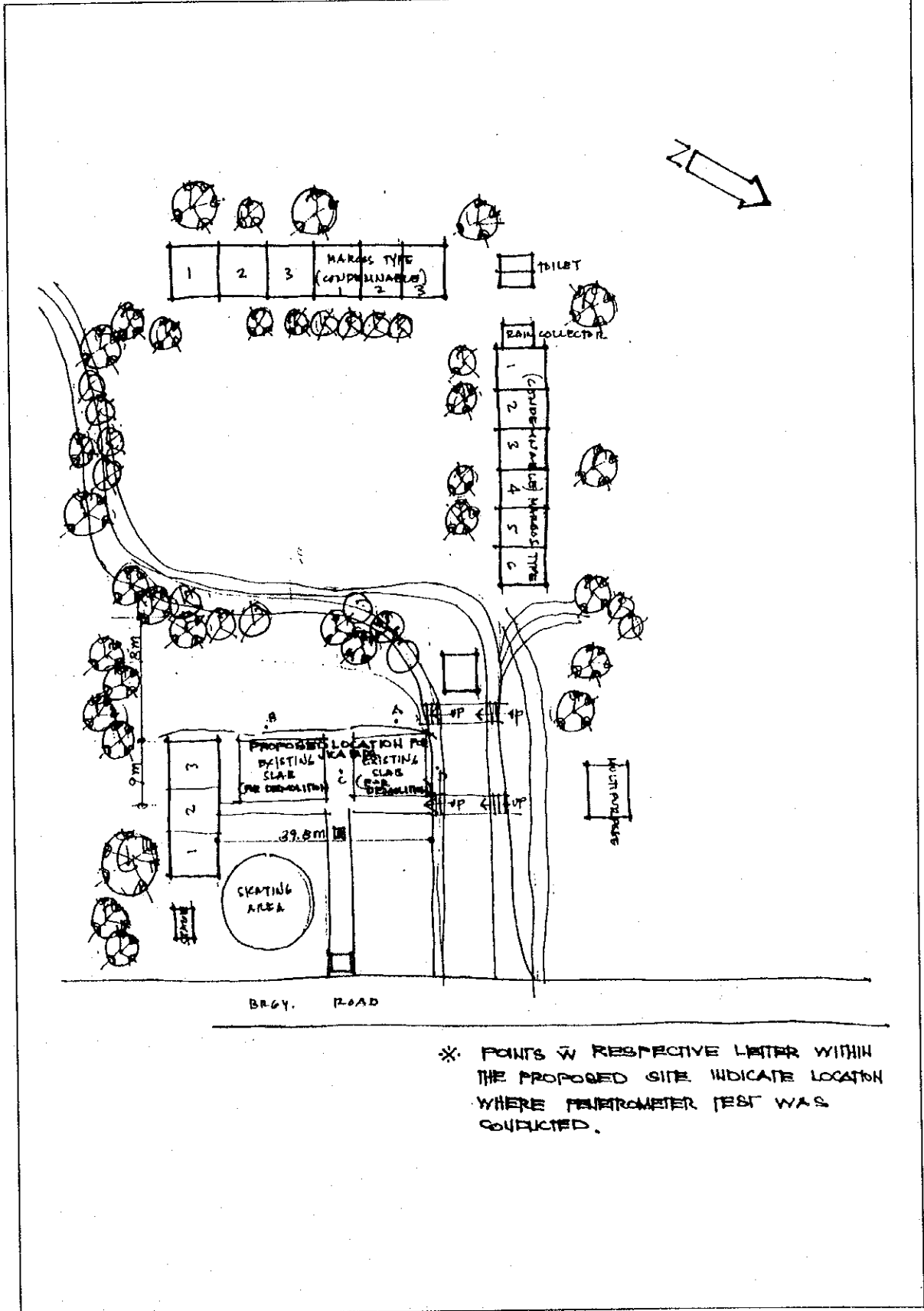


3. 配置図

新No.

旧No.

E - 4



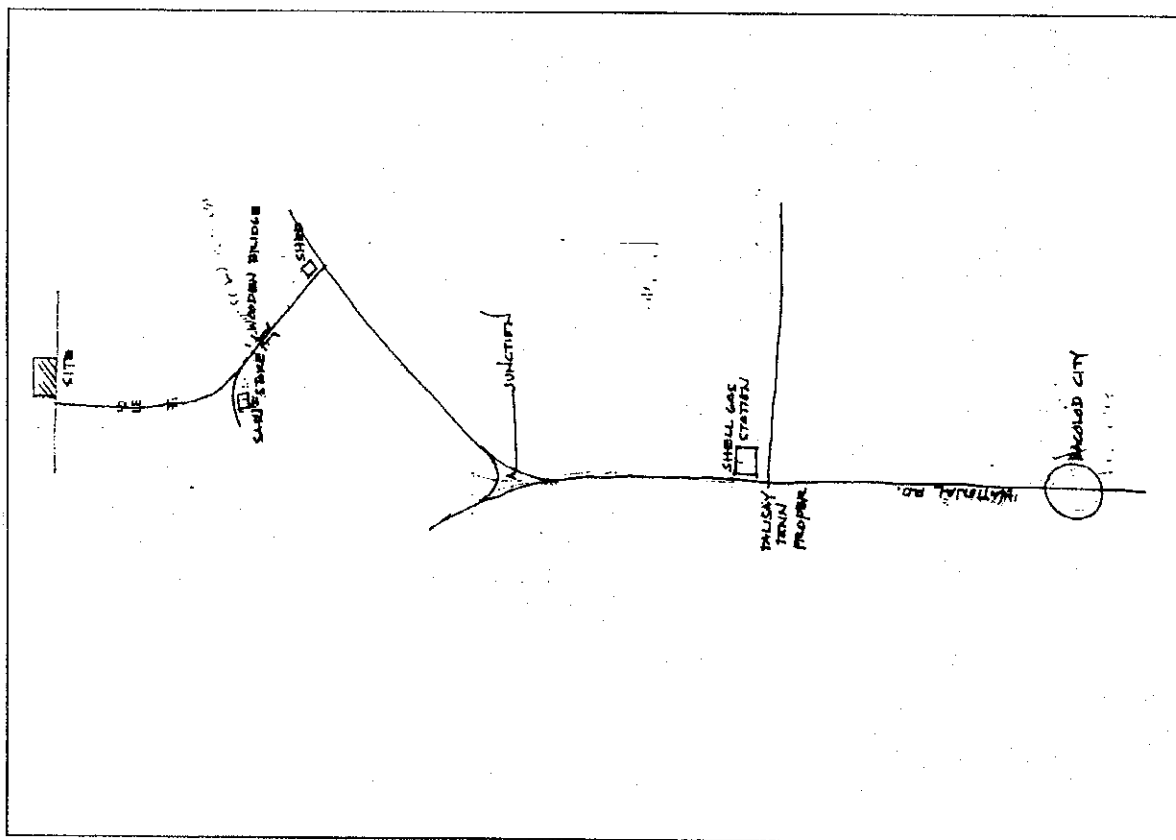
新No.	旧No.	テ・イー・シー・エー・ロト・リケ・ス初等学校
	E-7	

1. 敷地調査概要表

学校 状 況	就学生徒数	1993-94	248
		1994-95	250
	クラス数		6
	教員数	1993-94	7
		1994-95	7
	普通教室数	既存	6
		解体予定	1
		仮設	5
		建設中	0
		使用可能	0
必要教室数		6.25	
他国援助		無	

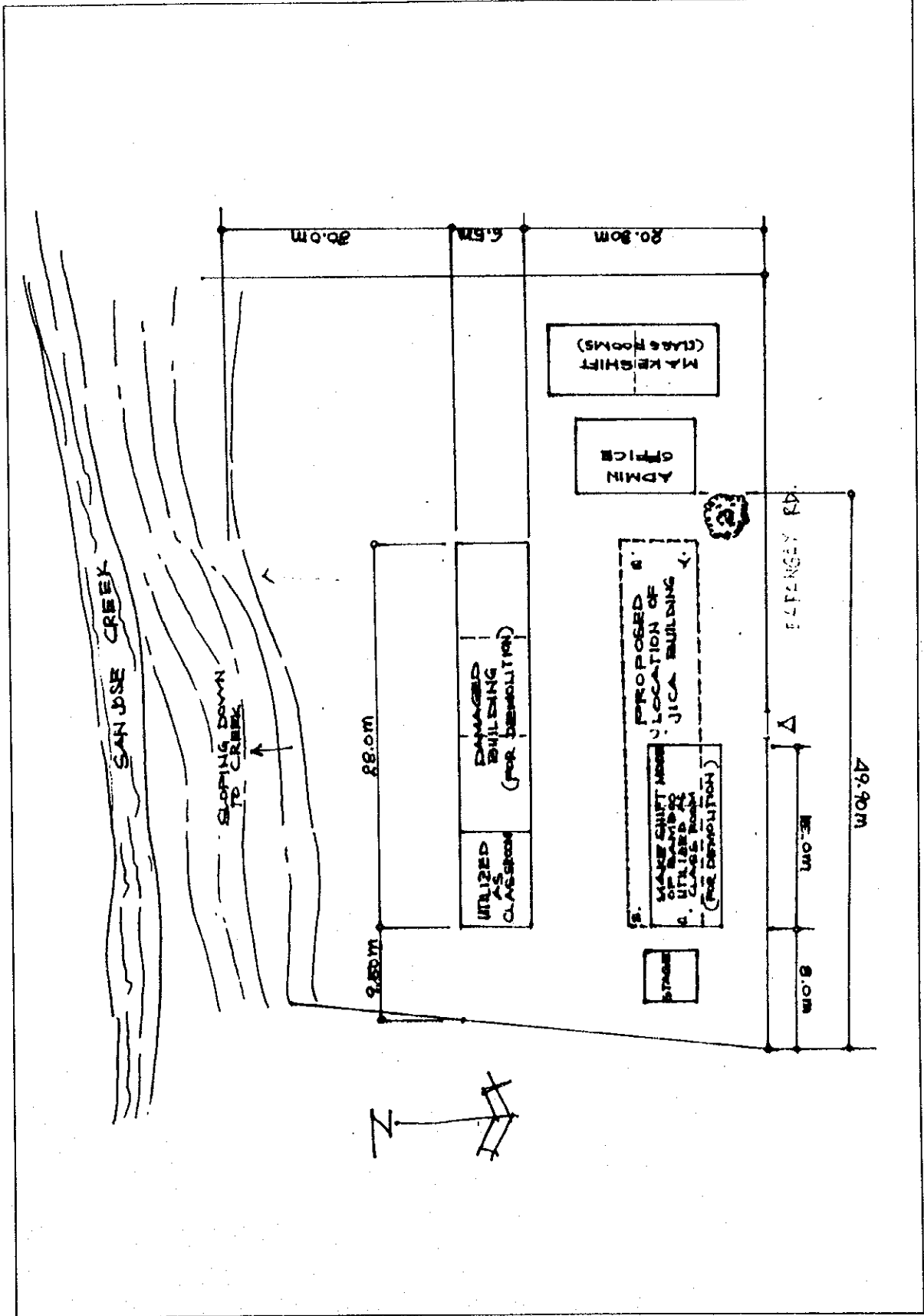
敷 地 状 況	治安	良い
	アクセス道路状況	悪い
	敷地面積	10,800m ²
	建築可能面積	980m ²
	敷地形状	平坦
	地質	粘土質
	整地必要性	少
給 水 設 備	造成有無	切土・盛土(少)
	市水	無
	井戸	1ヶ所(36m)
電 気 設 備	敷地外	泉(75m)
		敷地外(18Km)

2. 敷地案内図



3. 配置図

新No. 旧No. E - 7



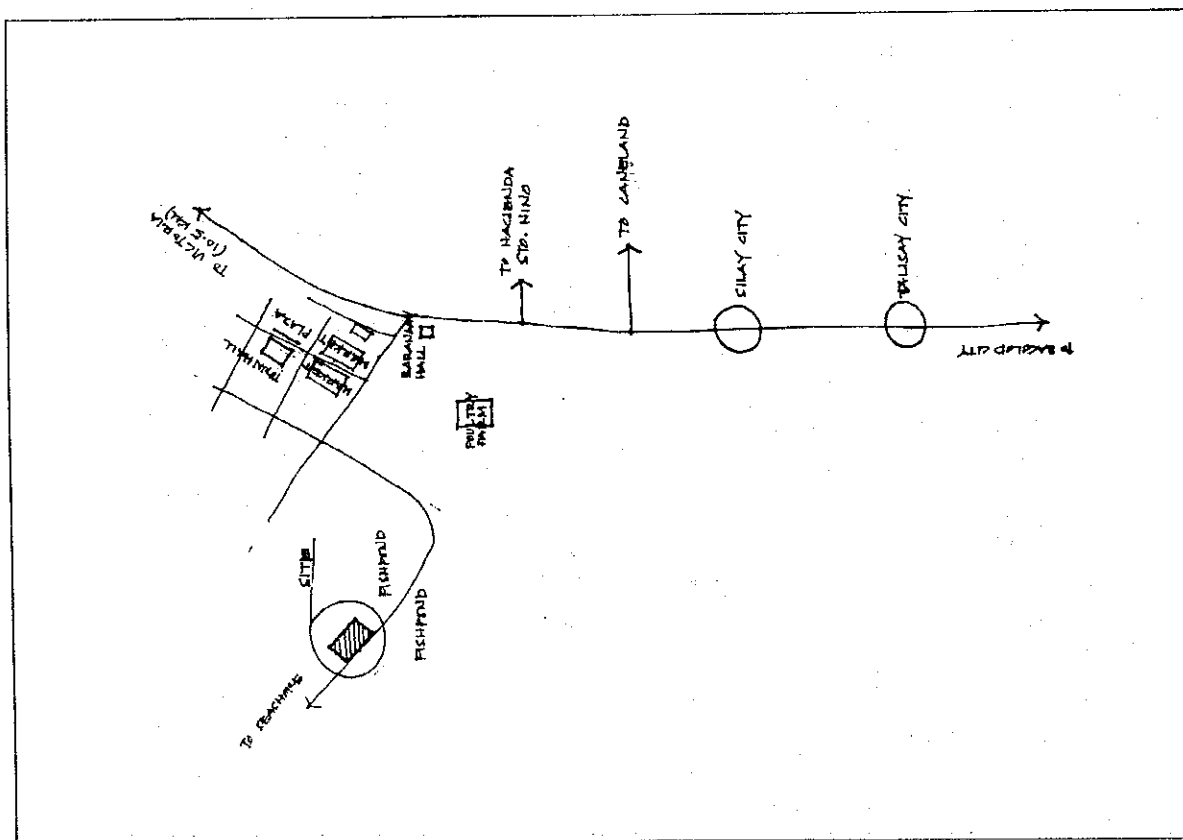
新No.	旧No.	リタ ロウ' イノ初等学校
	AE- 5	

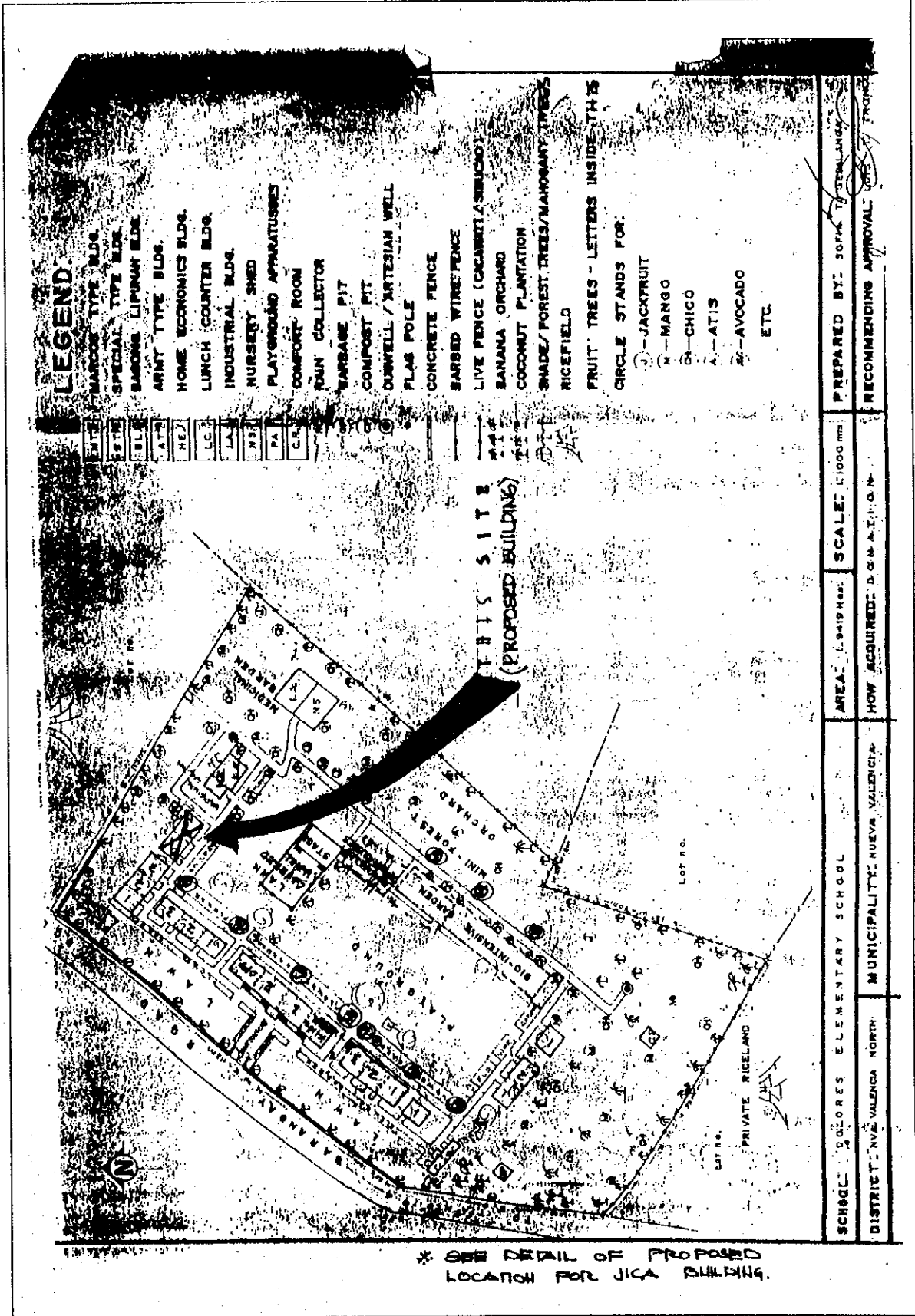
1. 敷地調査概要表

学校 状 況	就学生徒数	1993-94	565
		1994-95	756
	クラス数		13
	教員数	1993-94	13
		1994-95	15
	普通教室数	既存	12
		解体予定	4
		仮設	0
		建設中	0
		使用可能	8
必要教室数		6.40	
他国援助		無	

敷 地 状 況	治安	良い
	アクセス道路状況	良い
	敷地面積	10,000m ²
	建築可能面積	264m ²
	敷地形状	平坦
	地質	
	整地必要性	無
給水 設備	造成有無	無
	市水	無
	井戸	21ヶ所(27m)
	敷地外	-
電気設備		敷地内

2. 敷地案内図





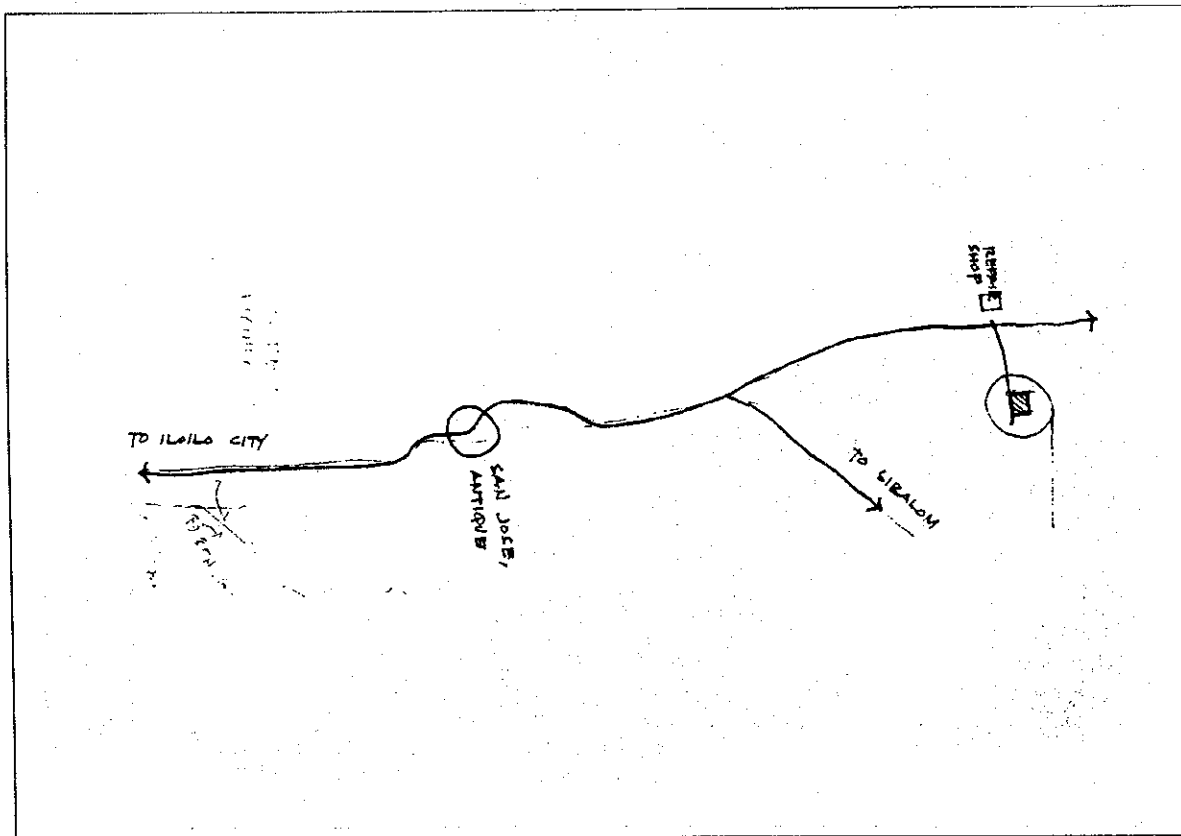
新No.	旧No.	ヘ・リソン中央学校
	E-22	

1. 敷地調査概要表

学校 状 況	就学生徒数	1993-94	776
		1994-95	781
	クラス数		19
	教員数	1993-94	27
		1994-95	27
	普通教室数	既存	17
		解体予定	3
		仮設	0
		建設中	0
		使用可能	17
必要教室数		2.52	
他国援助		無	

敷 地 状 況	治安	良い
	アクセス道路状況	良い
	敷地面積	39,383m ²
	建築可能面積	450m ²
	敷地形状	平坦
	地質	砂質
	整地必要性	広範囲
給 水 設 備	造成有無	無
	市水	有(高架水槽)
	井戸	2ヶ所(6m)
	敷地外	-
電気設備		敷地内

2. 敷地案内図



3. 配設図

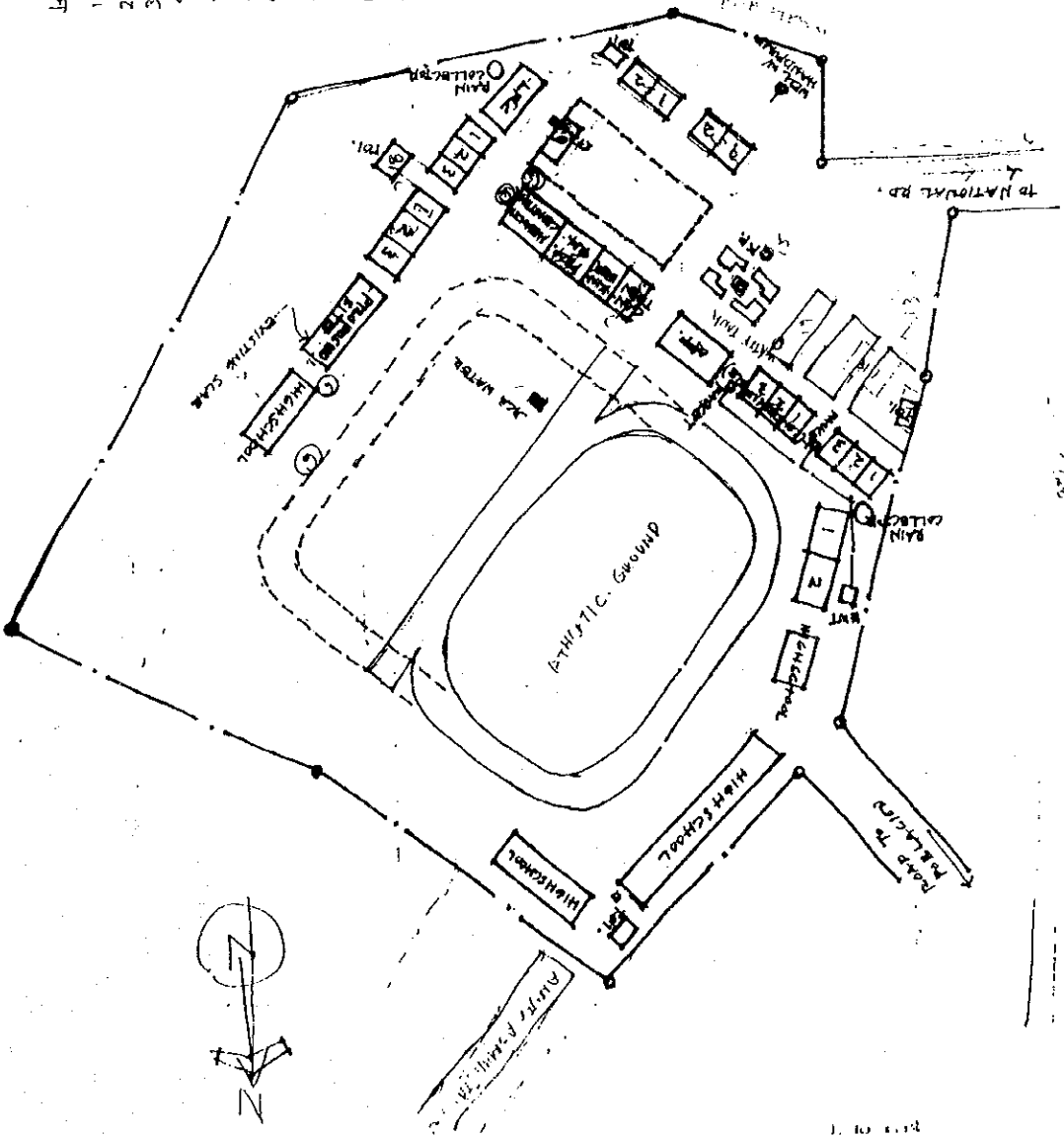
新No.	旧No.	E-22
------	------	------

E-22

Legend:

- 1 BL ACADEMIC GR. IIA
- 2 " " GR. I
- 3 " " GR. II (USAID)
- 4 PMS. ZRM GR. IIE
- 5 BL ACADEMIC GR. I
- 6 PTA STAGE
- 7 ACADEMIC GR. PREP. & SCIENCE
- 8 MANORS PREFAB LAC & OFFICE
- 9 ARMY-TYPE D. RM SHOP & AGRIL
- 10 BL ACADEMIC GR. II
- 11 " " GR. II
- 12 HOME ECONOMICS
- 13 COOKING CENTER PFA
- 14 COMFORT RM
- 15 FLAG POLE
- 16 TET. MPTIC PUMP
- 17 COMFORT RM
- 18 " "
- 19 PROPOSED ACADEMIC
- 20 ~~PROPOSED OFFICE BLDG~~
- 21 Proposed 400m DWM
- 22 Proposed NURSERY HOUSE

* SEE NEXT PAGE FOR
DETAIL OF PROPOSED
LOCATION OF JICA BLDG



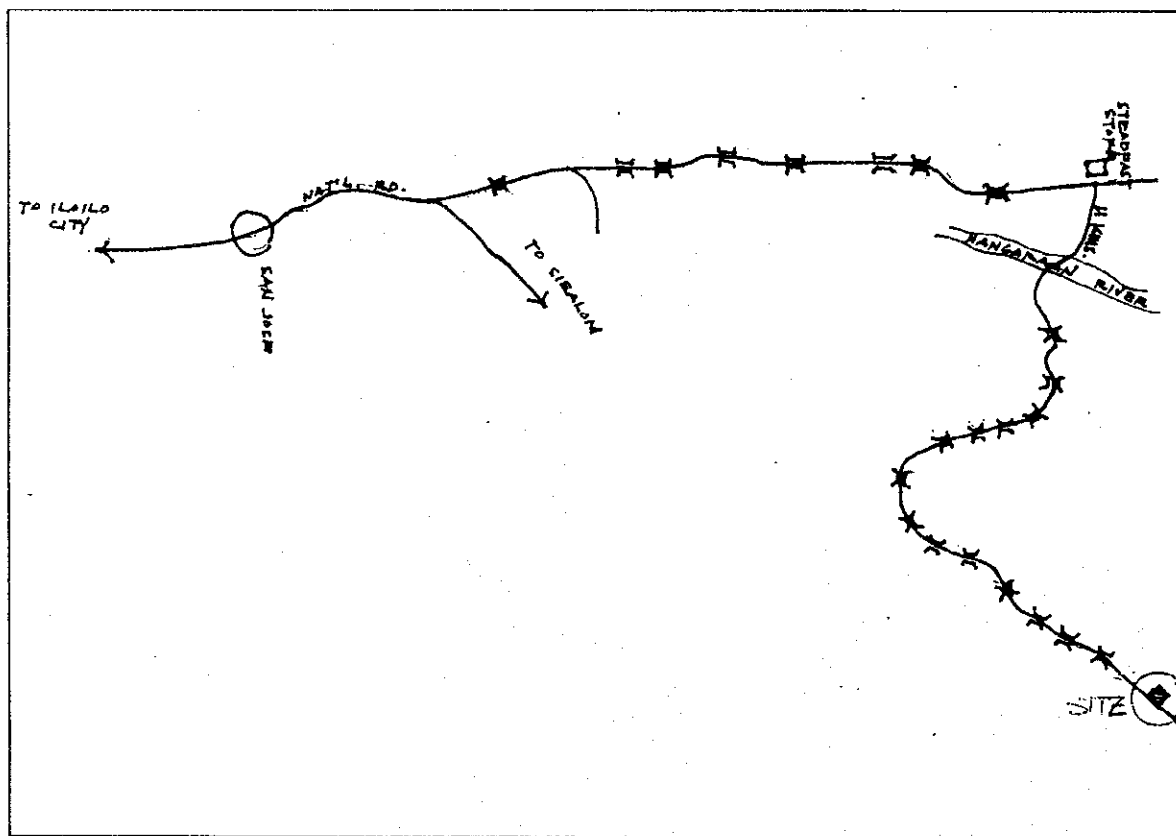
新No.	旧No.	フ'ルワカ'ン初等学校
	E-23	

1. 敷地調査概要表

学校 状 況	就学生徒数	1993-94	229
		1994-95	241
	クラス数		7
	教員数	1993-94	8
		1994-95	9
	普通教室数	既存	7
		解体予定	2
		仮設	0
		建設中	0
		使用可能	7
必要教室数		-0.97	
他国援助		無	

敷 地 状 況	治安	良い
	アクセス道路状況	普通
	敷地面積	10,115m ²
	建築可能面積	740m ²
	敷地形状	平坦
	地質	ローム質
	整地必要性	無
給水設備	造成有無	無
	市水	無
	井戸	無
電気設備	敷地外	河川 (1Km)
		隣接 (10m)

2. 敷地案内図

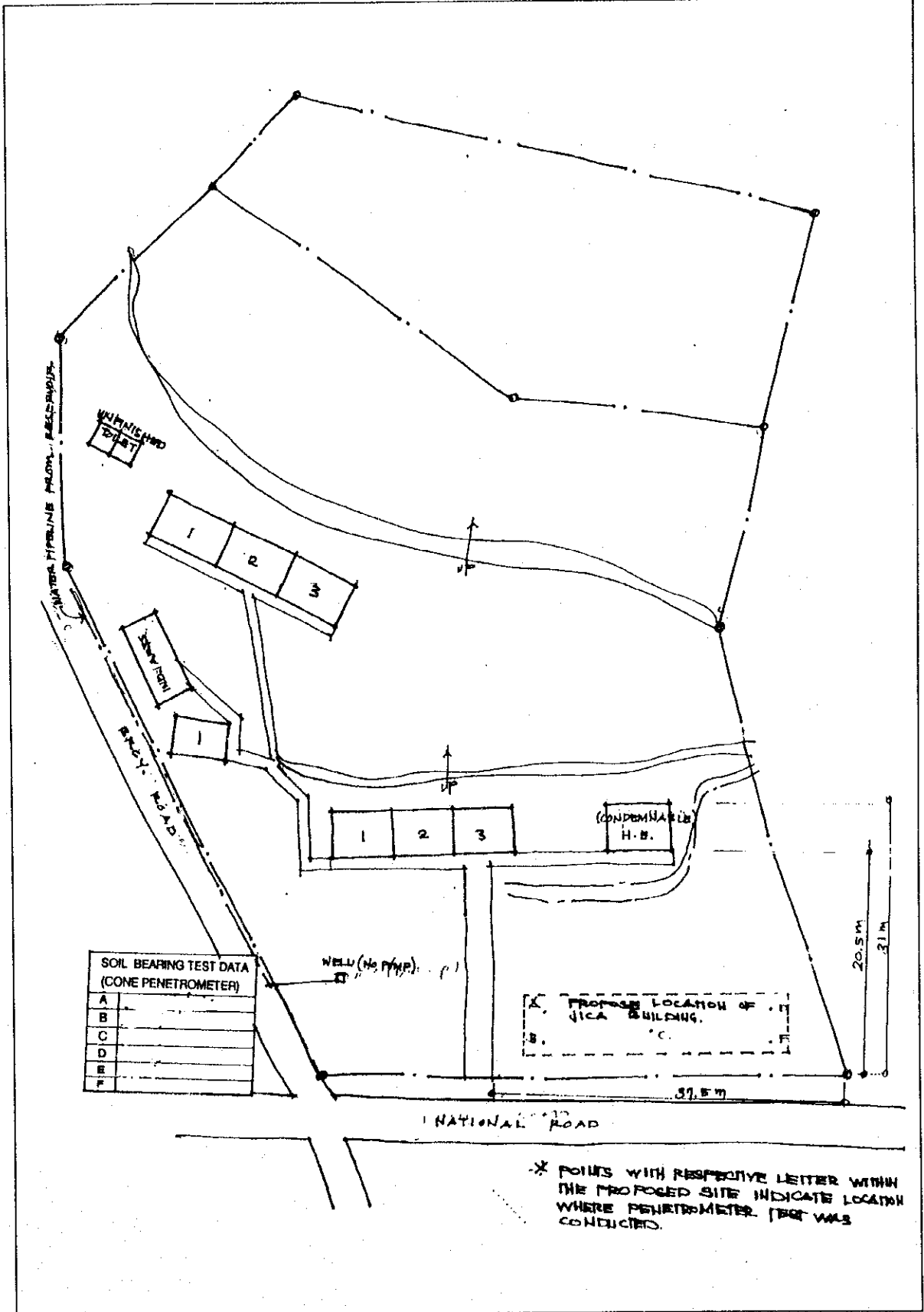


3. 配置図

新No.

旧No.

E-23




新No.	旧No.	ココ'ン初等学校
	AE-31	

1. 敷地調査概要表

学校 状 況	就学生徒数	1993-94	1,038
		1994-95	1,013
	クラス数		31
	教員数	1993-94	41
		1994-95	41
	普通教室数	既存	32
		解体予定	0
		仮設	0
		建設中	0
		使用可能	32
必要教室数		-6.67	
他国援助		無	

敷 地 状 況	治安	良い
	アクセス道路状況	良い
	敷地面積	6,769m ²
	建築可能面積	932m ²
	敷地形状	平坦
	地質	粘土質
	整地必要性	少
給水 設備	造成有無	
	市水	有
	井戸	2ヶ所(40m)
電気設備	敷地外	—
		敷地内

2. 敷地案内図



3. 配置図

新No. 旧No. AE-31

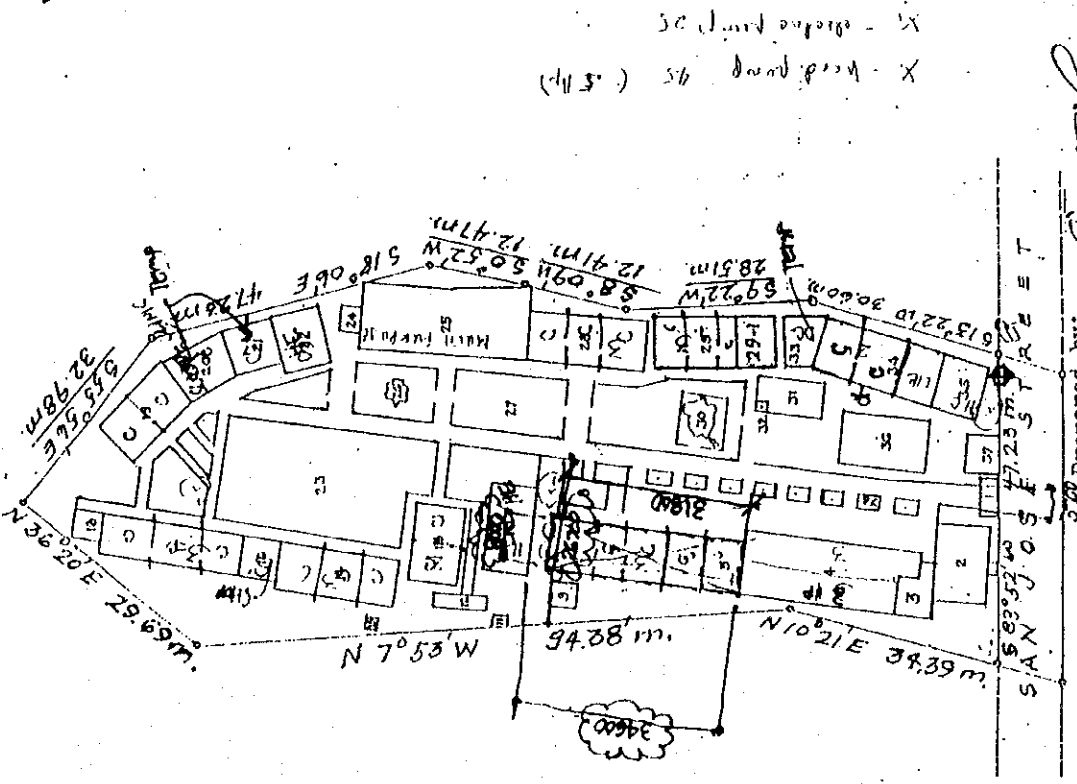
SCHOOL SITE DEVELOPMENT PLAN

COGON ELEMENTARY SCHOOL

Town and Province: CITY OF TAGBILARAN, BSCG.
 Area: 6,765 SQ. MTS.
 Surveyed: YES
 Date surveyed: FEBRUARY 1, 1934
 Titled: YES
 Registered: YES
 Owned by: CITY OF TAGBILARAN

LEGEND:

1. GATE
2. BLSB TYPE II 2 CL
3. PRINCIPALS OFFICE
4. TWO-STORY BLDG. 3 CL
5. BLSB TYPE II 1 CL
6. P.T.A. BLDG.
7. BLSB TYPE II 3 CL
8. DRINKING FOUNTAIN
9. DIRTY KITCHEN
10. GLO. H.E. BUILDING
11. WATER RESERVOIR
12. MALES 4 FEMALE CR. (12 BOWLS)
13. BLSB TYPE II 2 CL
14. MARCOS TYPE BLDG. 3 CL
15. INCINERATOR
16. P.T.A. SHOP ROOM
17. BLSB TYPE I 3 CL
18. TEACHER'S TOILET (2 BOWLS)
19. MARCOS TYPE BLDG. 2 CL
20. CLINIC AND GUIDANCE CENTER P.T.A. BLDG.
21. ARMY TYPE BLDG. 1 CL
22. BLSB NEW H.E.
23. SCHOOL GARDEN
24. PROPOSED WATER TANK
25. AUDIO-VISUAL HALL
26. GSP TRIPOD
27. R.E. APPARATUS
28. MARCOS TYPE BLDG. 3 CL
29. BLSB TYPE II 3 CL
30. MAP OF BOHOL
31. SCHOOL STAGE P.T.A.
32. FLAG POLE
33. P.T.A. BLDG. 1 CL (DAY CARE)
34. BLSB TYPE II 3 CL
35. BLSB TYPE II 1 CL (COGON PRIMARY HEALTH CARE CENTER)
36. VOLLEY BALL COURT
37. SCHOOL CANTEN
38. FLOWER BOX GARDENS



X - Field work 45 (5.4p)
 X - Machine print 25

Prepared by: *Vicente V. Torralba*
 VICENTE V. TORRALBA
 Principal I

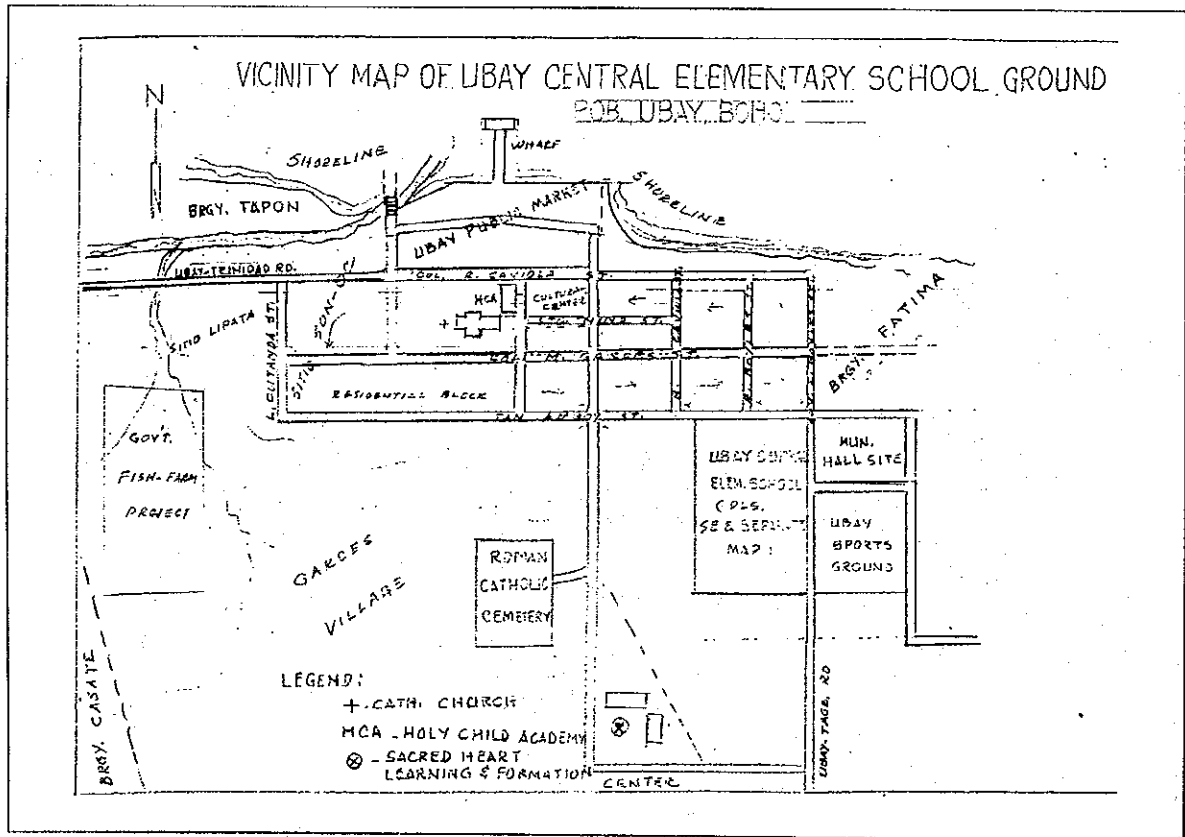
新No.	旧No.	ウーハイ中央学校
	AE-32	

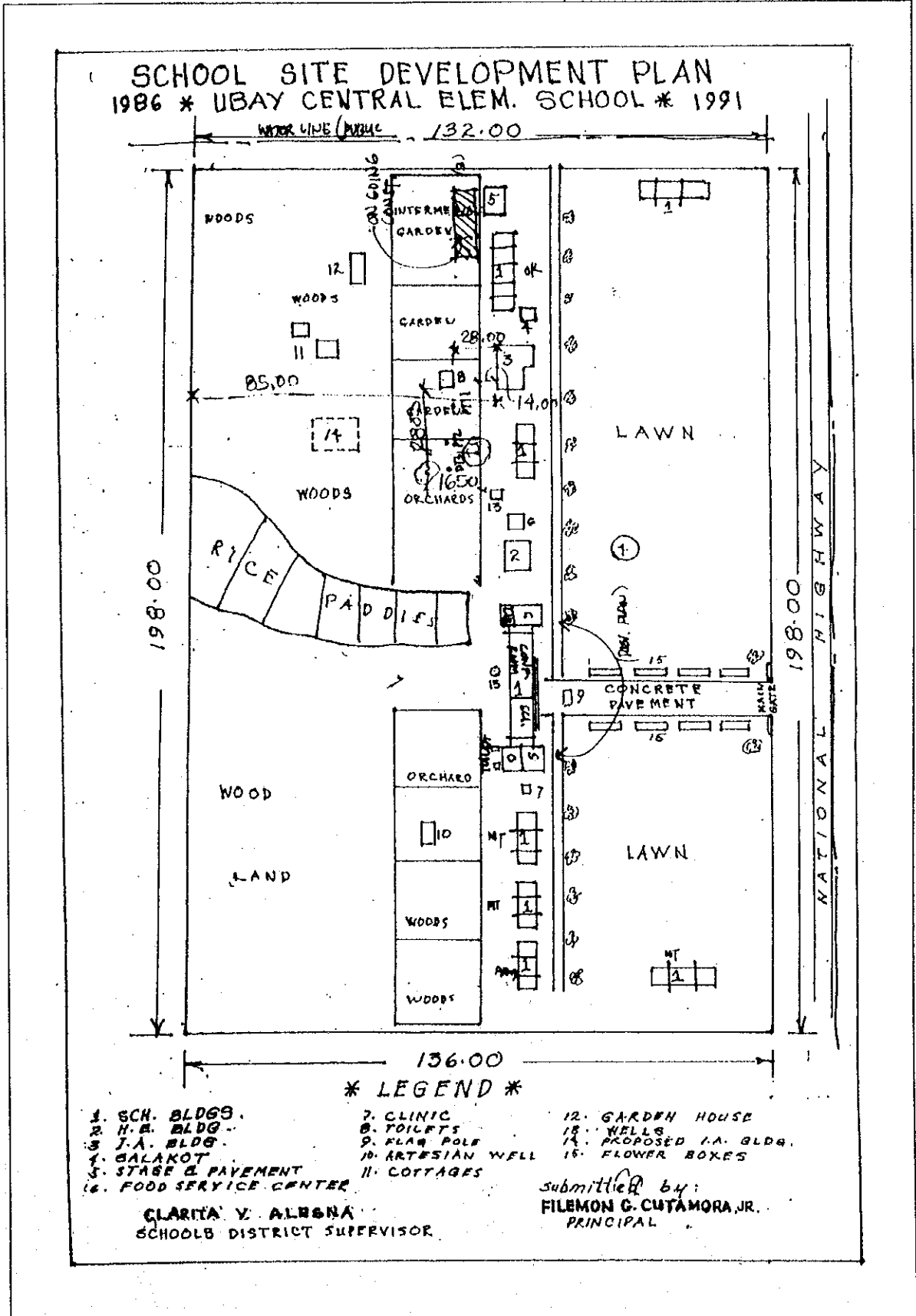
1. 敷地調査概要表

学校 状 況	就学生徒数	1993-94	1,172
		1994-95	1,034
	クラス数		25
	教員数	1993-94	32
		1994-95	31
	普通教室数	既存	27
		解体予定	0
		仮設	0
		建設中	0
		使用可能	27
必要教室数		-1, 15	
他国援助		無	

敷 地 状 況	治安	良い
	アクセス道路状況	普通
	敷地面積	26,700m ²
	建築可能面積	784m ²
	敷地形状	平坦
	地質	砂質
	整地必要性	少
給水設備	造成有無	
	市水	無
	井戸	2ヶ所
電気設備	敷地外	-
		敷地内

2. 敷地案内図





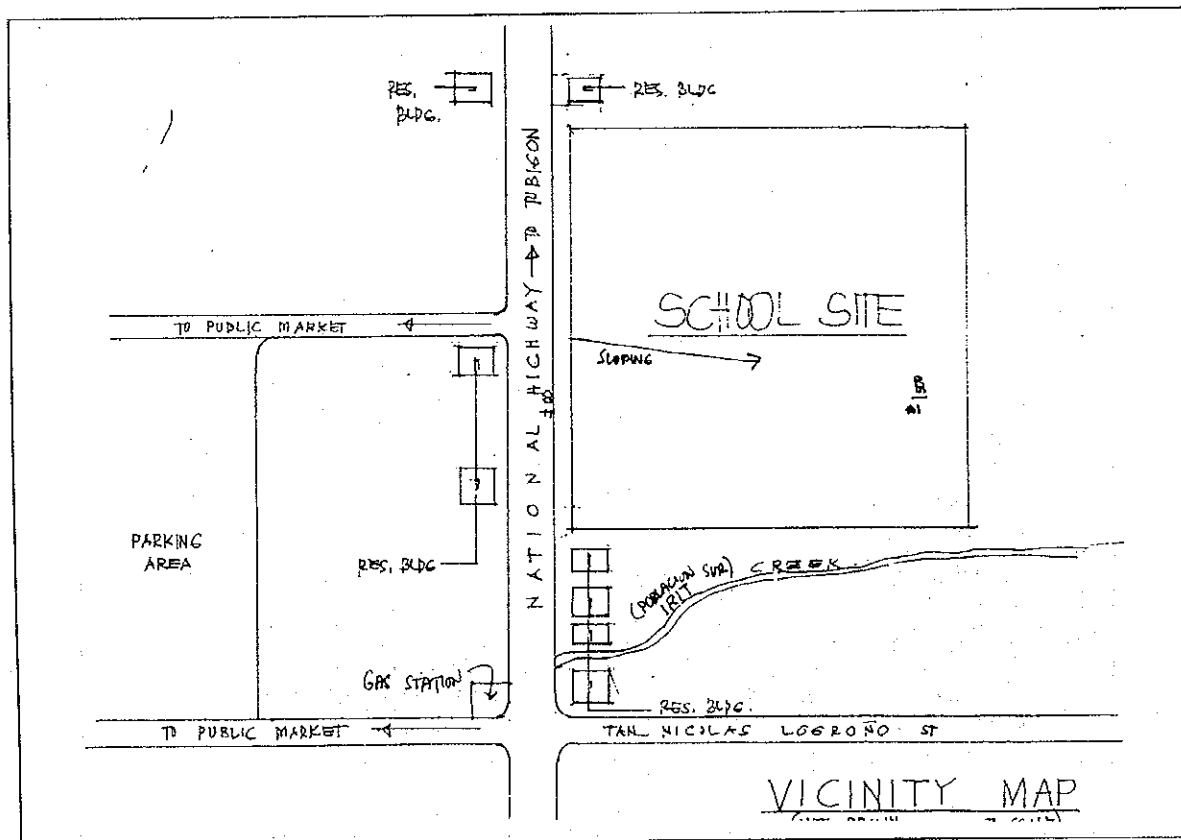
新No.	旧No.	カルメン中央学校
	E-32	

1. 敷地調査概要表

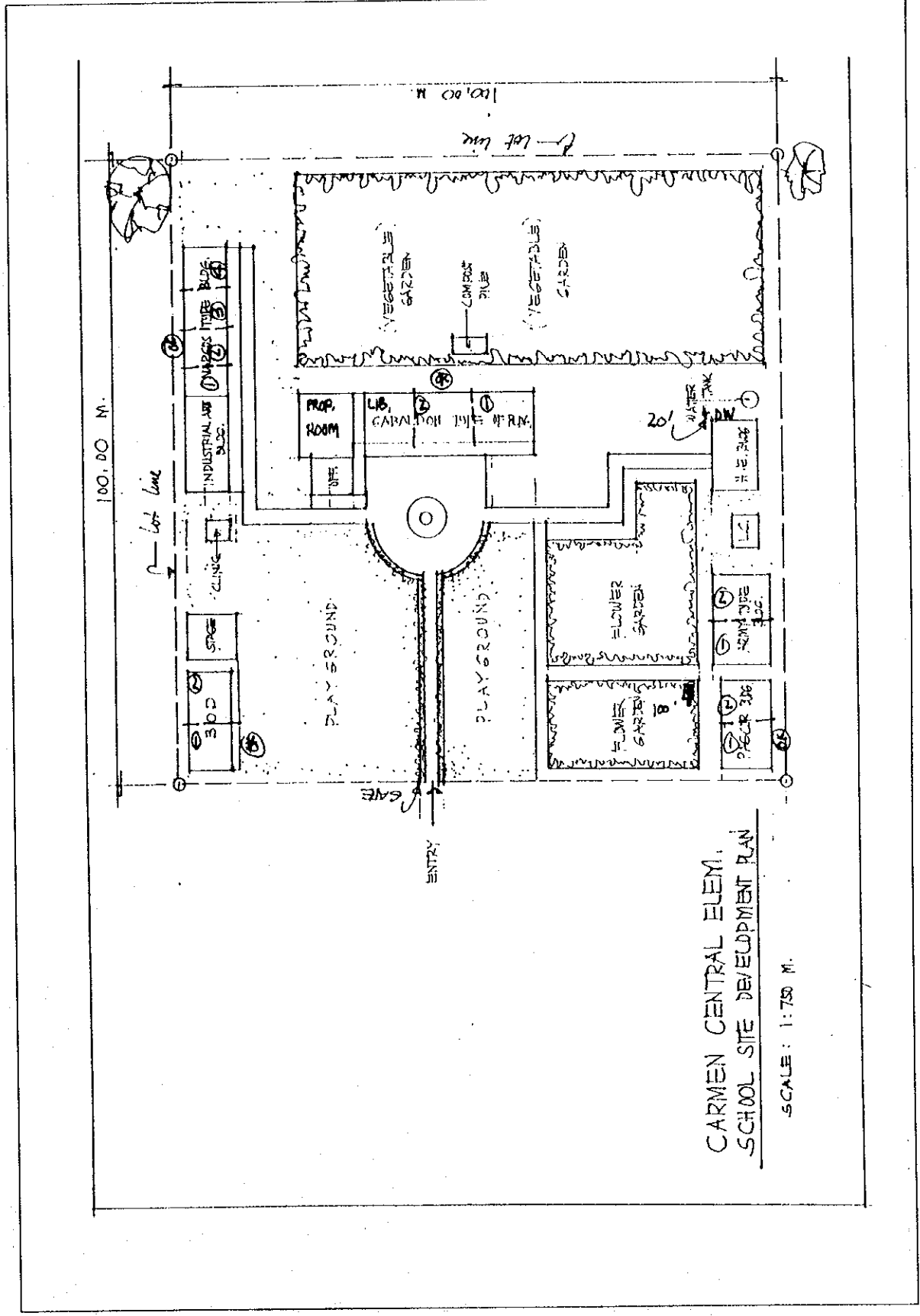
学校 状 況	就学生徒数	1993-94	494
		1994-95	435
	クラス数		12
	教員数	1993-94	16
		1994-95	16
	普通教室数	既存	12
		解体予定	0
		仮設	0
		建設中	0
		使用可能	12
必要教室数		-1.12	
他国援助		無	

敷 地 状 況	治安	良い
	アクセス道路状況	普通
	敷地面積	10,767m ²
	建築可能面積	3,247m ²
	敷地形状	平坦
	地質	粘土質
	整地必要性	少
給水設備	造成有無	切土
	市水	有(高架水槽)
	井戸	2ヶ所
電気設備	敷地外	-
		敷地内

2. 敷地案内図



3. 配置図




新No.	旧No.	タフーノ中央学校
	E-36	

1. 敷地調査概要表

学校 状 況	就学生徒数	1993-94	2,448m ²
		1994-95	2,588m ²
	クラス数		54
	教員数	1993-94	68
		1994-95	68
	普通教室数	既存	56
		解体予定	3
		仮設	0
		建設中	0
		使用可能	53
必要教室数		11.70	
他国援助		無	

敷 地 状 況	治安	良い
	アクセス道路状況	良い
	敷地面積	8,432m ²
	建築可能面積	685m ²
	敷地形状	平坦
	地質	砂利り混砂質粘土
	整地必要性	少
給水設備	造成有無	盛土(少)
	市水	無
	井戸	1ヶ所
電気設備	敷地外	-
	敷地内	敷地内

2. 敷地案内図




新No.	旧No.	カリンタ'カ'ン初等学校
	E-43	

1. 敷地調査概要表

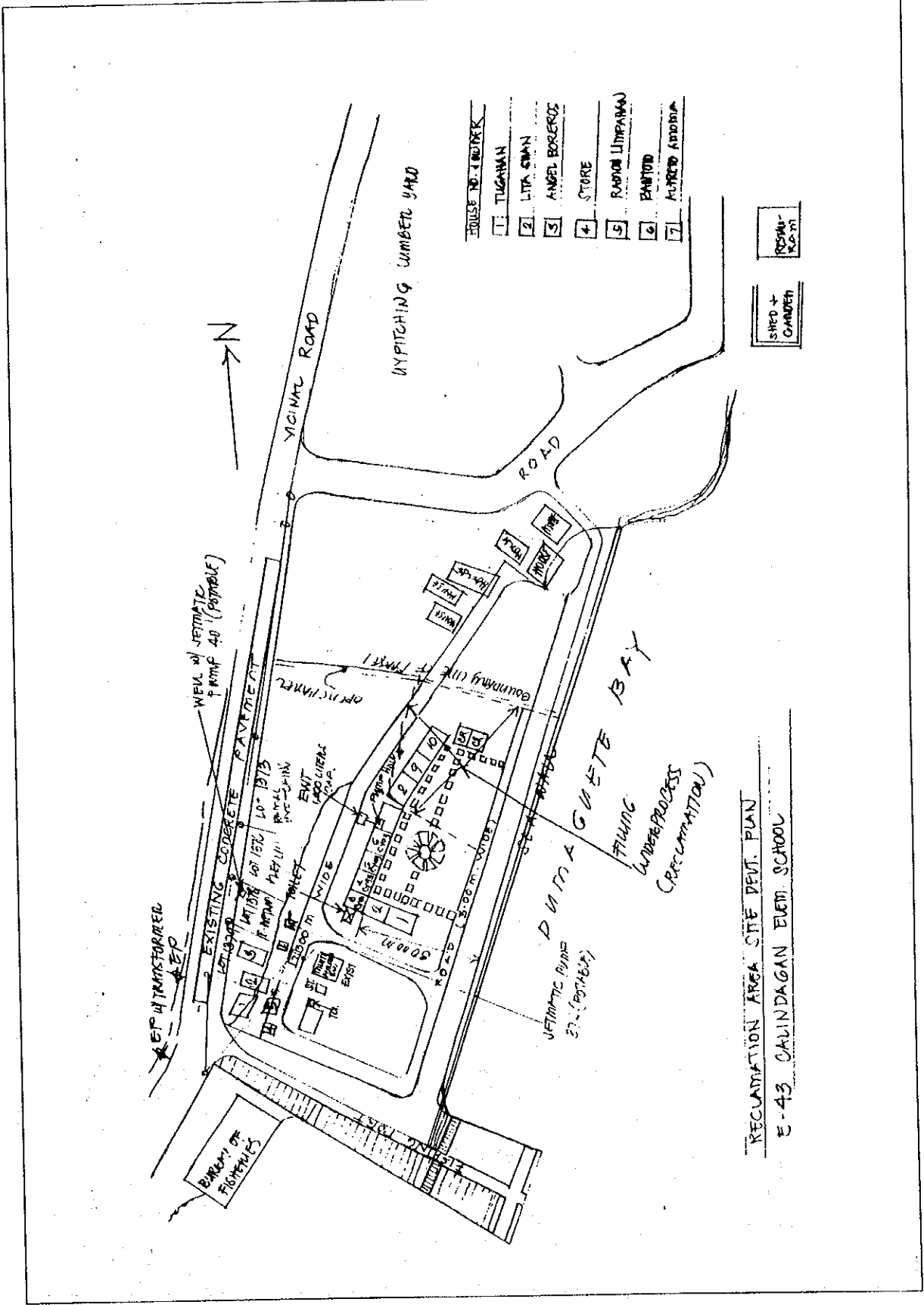
学校 状 況	就学生徒数	1993-94	142
		1994-95	316
	クラス数		7
	教員数	1993-94	4
		1994-95	9
	普通教室数	既存	4
		解体予定	0
		仮設	0
		建設中	0
		使用可能	4
必要教室数		3.90	
他国援助		無	

敷 地 状 況	治安	良い
	アクセス道路状況	良い
	敷地面積	4,771m ²
	建築可能面積	
	敷地形状	平坦
	地質	
	整地必要性	少
給 水 設 備	造成有無	盛土(広範囲)
	市水	無
	井戸	1ヶ所(19m)
電 気 設 備	敷地外	井戸(30m)
		敷地内

2. 敷地案内図



3. 配置図



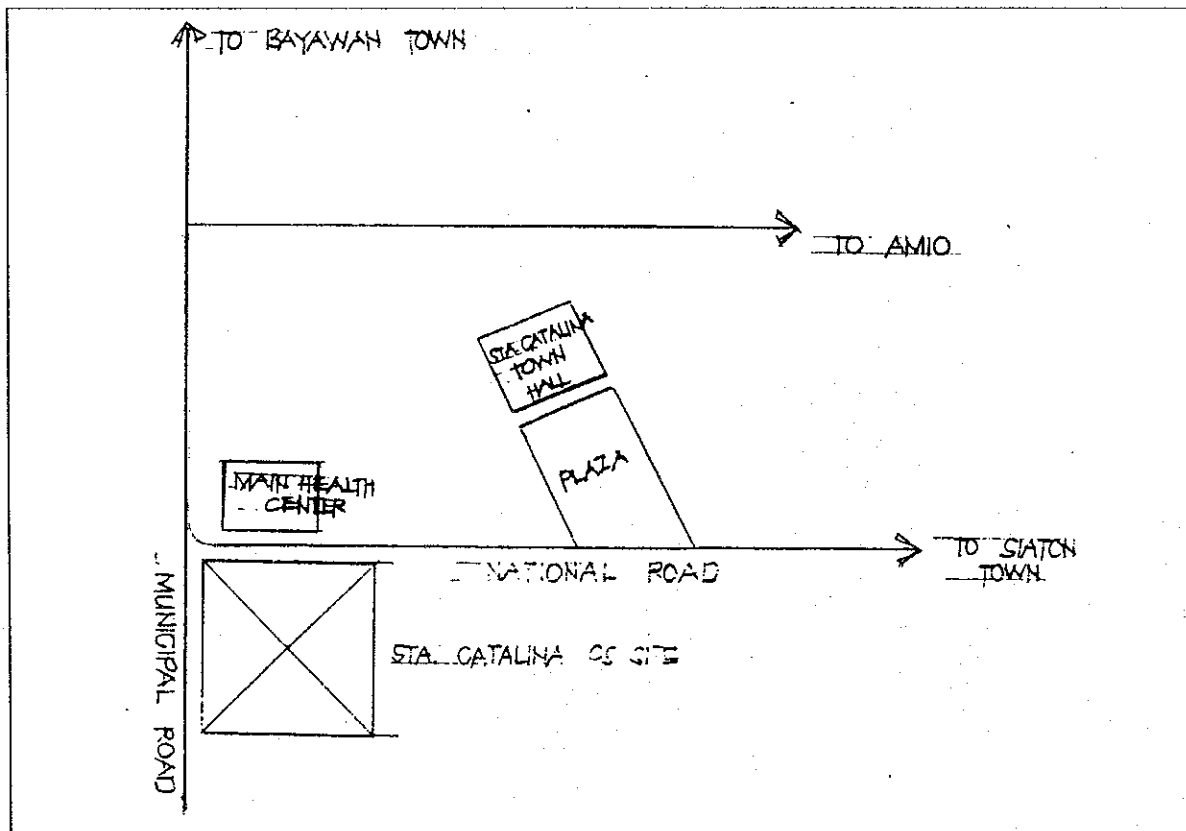
新No.	旧No.	サンタ カタリナ中央学校
	E -49	

1. 敷地調査概要表

学校 状 況	就学生徒数	1993-94	1,851
		1994-95	1,978
	クラス数	66	
	教員数	1993-94	66
		1994-95	66
	普通教室数	既存	50
		解体予定	0
		仮設	6
		建設中	0
		使用可能	44
必要教室数	5.67		
他国援助	無		

敷 地 状 況	治安	良い
	アクセス道路状況	良い
	敷地面積	15,000m ²
	建築可能面積	1,170m ²
	敷地形状	平坦
	地質	砂質
	整地必要性	少
給水設備	造成有無	無
	市水	無
	井戸	3ヶ所
電気設備	敷地外	-
		敷地内

2. 敷地案内図



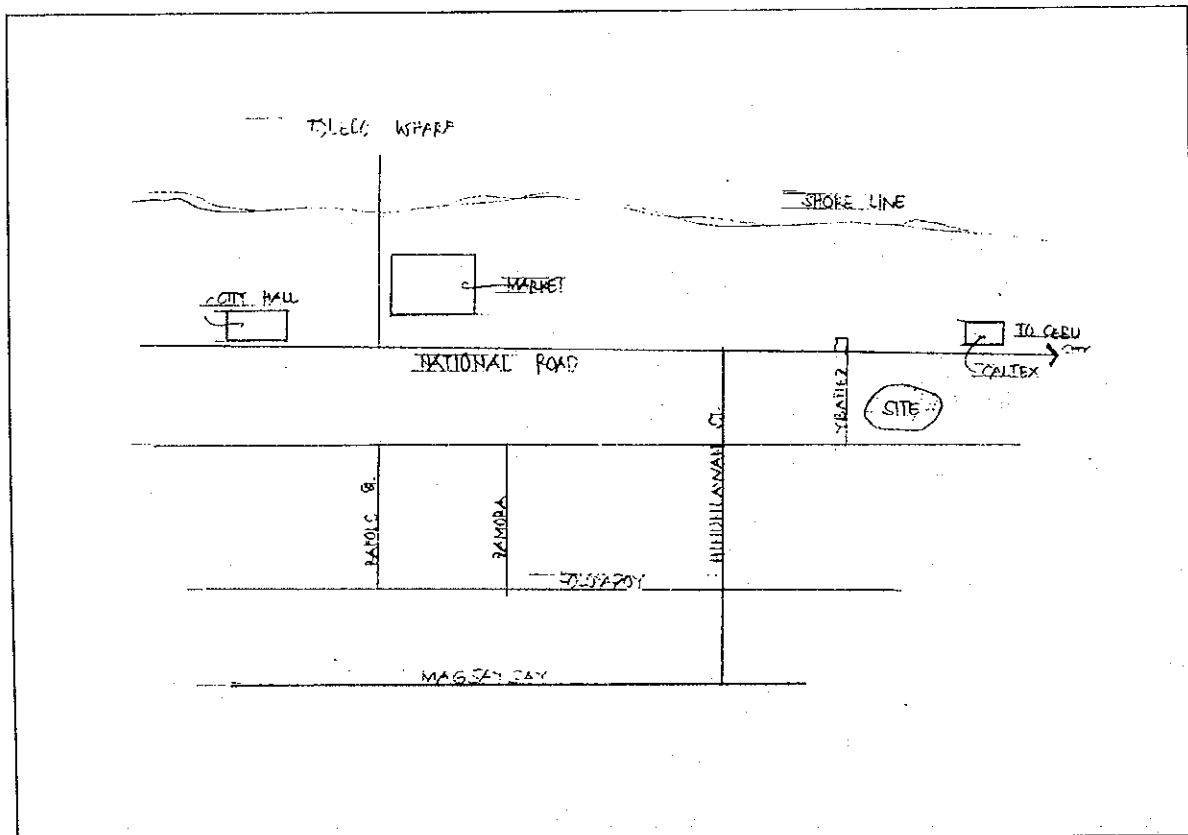
新No.	旧No.	トレド サウス シティ中央学校
	E-50	

1. 敷地調査概要表

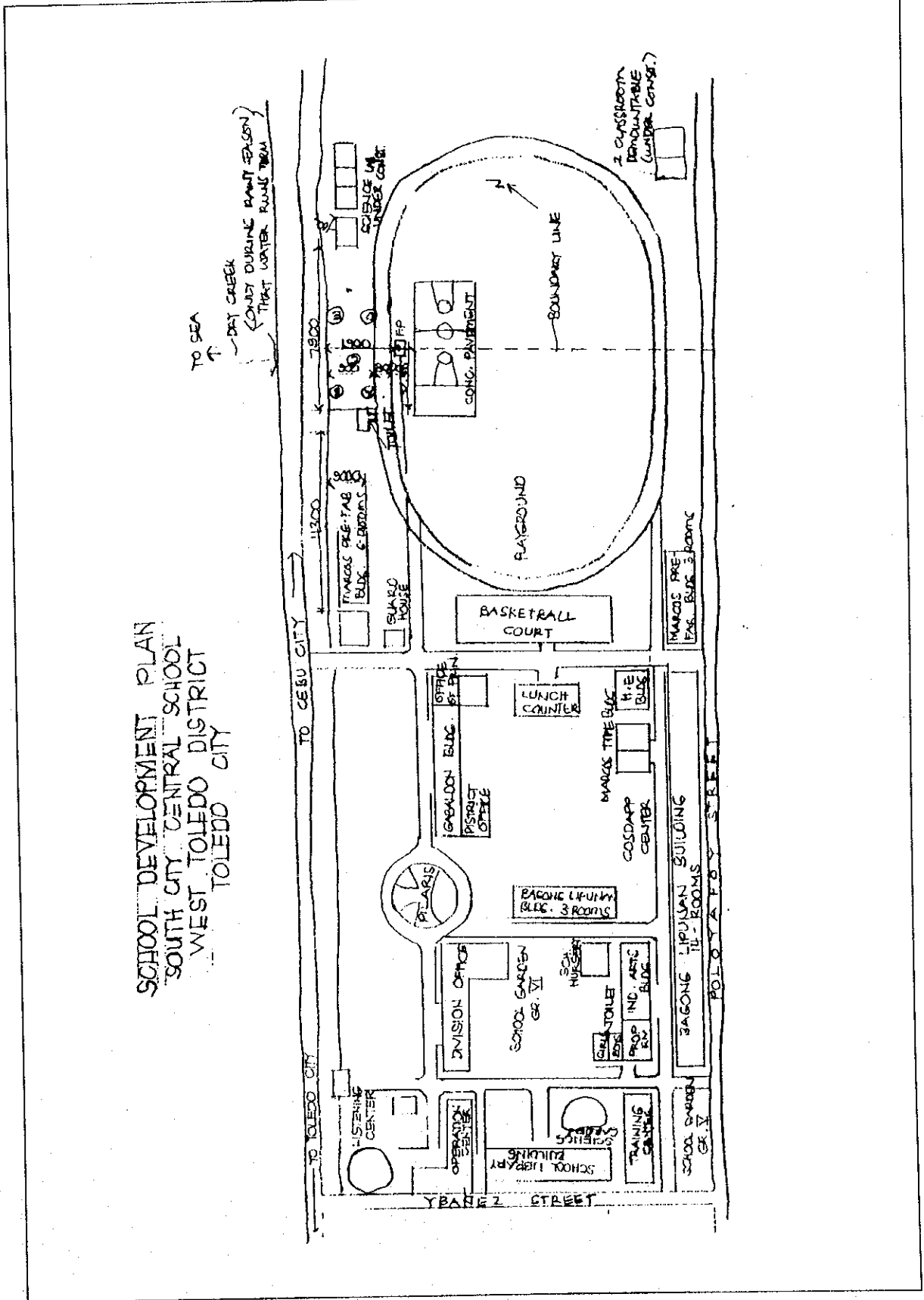
学校 状 況	就学生徒数	1993-94	1,518
		1994-95	1,527
	クラス数		36
	教員数	1993-94	44
		1994-95	44
	普通教室数	既存	36
		解体予定	6
		仮設	0
		建設中	0
		使用可能	36
必要教室数		2.17	
他国援助		無	

敷 地 状 況	治安	良い
	アクセス道路状況	良い
	敷地面積	1,503m ²
	建築可能面積	889m ²
	敷地形状	平坦
	地質	砂質粘土
	整地必要性	少
給 水 設 備	造成有無	盛土(少)
	市水	有
	井戸	無
	敷地外	井戸(10m)
電気設備		敷地内

2. 敷地案内図



SCHOOL DEVELOPMENT PLAN
 SOUTH CITY CENTRAL SCHOOL
 WEST TOLEDO DISTRICT
 TOLEDO CITY

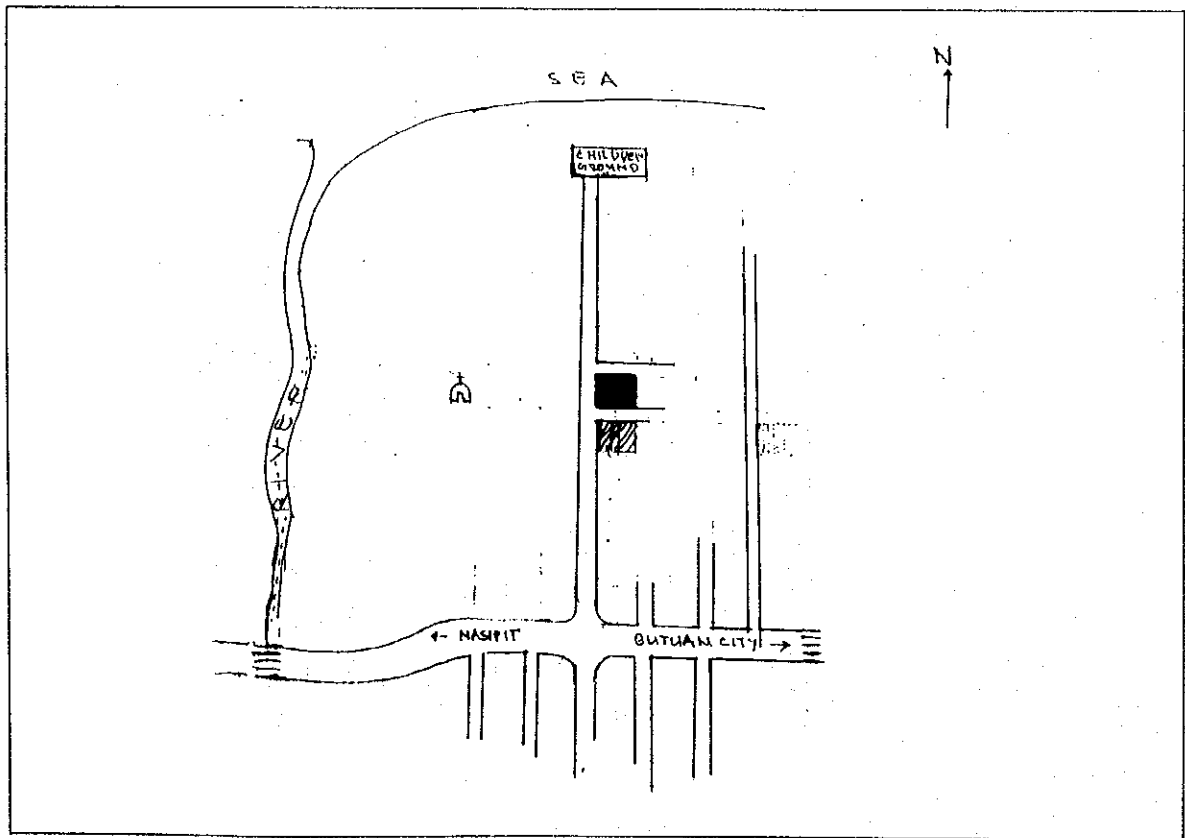


新No.	旧No.	ウ' エナ ウ' イスタ イースト中央学校
	E-52	

1. 敷地調査概要表

学 校 状 況	就学生徒数	1993-94	1,319	敷 地 状 況	治安	良い	
		1994-95	1,279		アクセス道路状況	良い	
	クラス数	33			敷地面積	36,209m ²	
	教員数	1993-94	39		建築可能面積	1,010m ²	
		1994-95	39		敷地形状	平坦	
	普通教室数	既存	34		地質	粘土ローム質	
		解体予定	0		整地必要性	少	
		仮設	0		造成有無		
		建設中	0		給水設備	市水	無
		使用可能	34			井戸	2ヶ所
	必要教室数	-2.25			敷地外	-	
	他国援助	無			電気設備	敷地内	

2. 敷地案内図

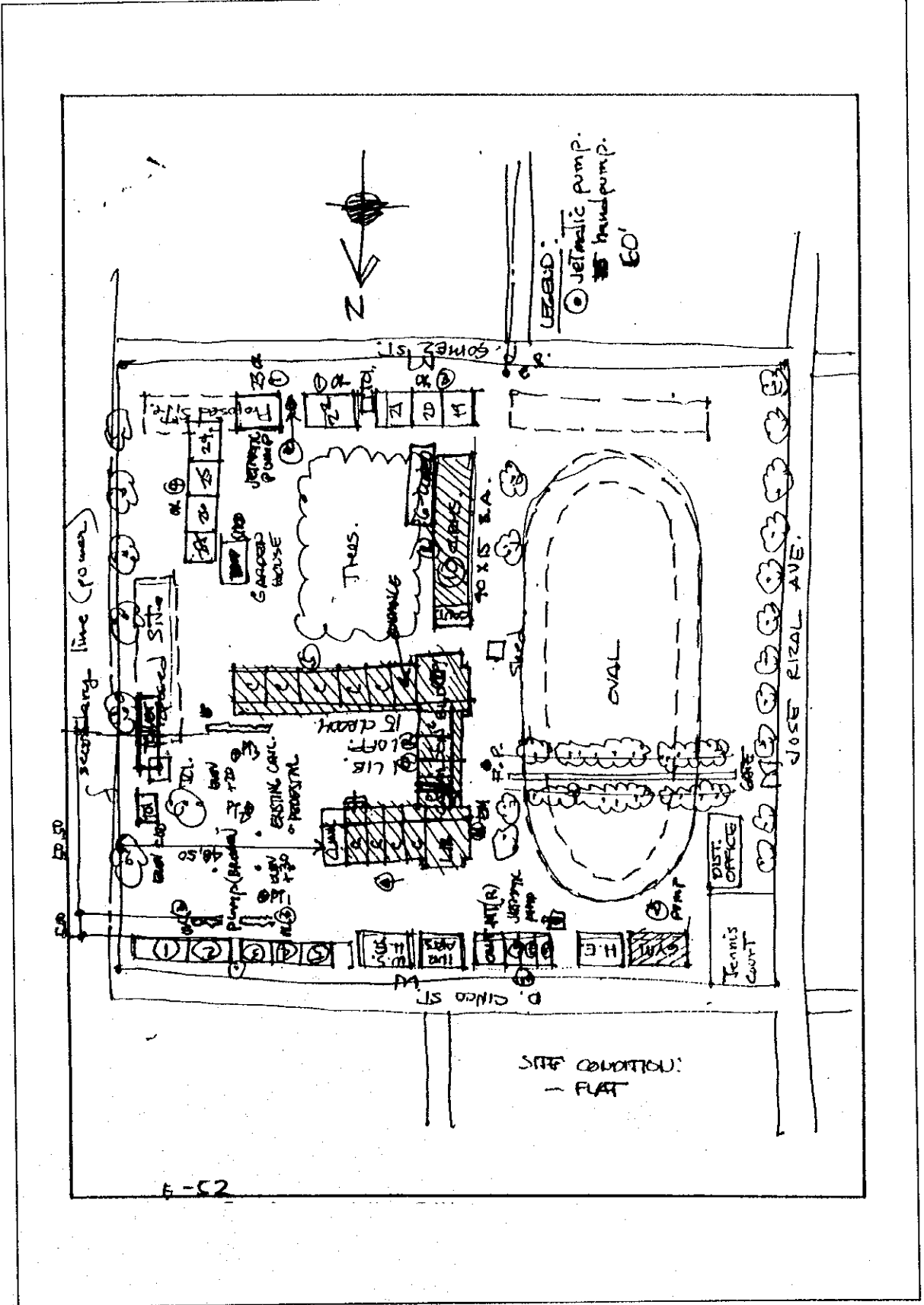


3. 配置図

新No.

旧No.

E-52



E-52

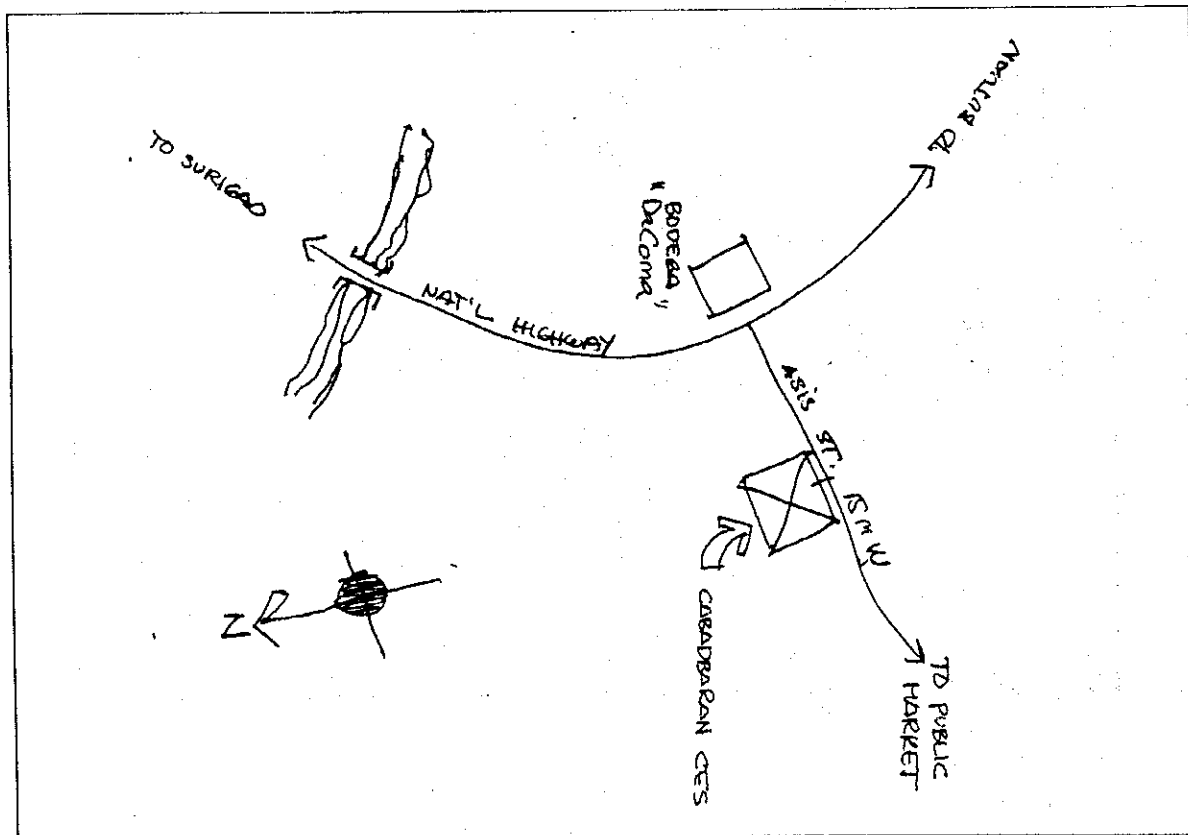
新No.	旧No.	カハットハラン ノース中央学校
	E-53	

1. 敷地調査概要表

学校 状 況	就学生徒数	1993-94	2,221
		1994-95	2,254
	クラス数		49
	教員数	1993-94	54
		1994-95	54
	普通教室数	既存	46
		解体予定	0
		仮設	1
		建設中	0
		使用可能	45
必要教室数		10.35	
他国援助		無	

敷 地 状 況	治安	良い
	アクセス道路状況	良い
	敷地面積	11,394m ²
	建築可能面積	1,302m ²
	敷地形状	平坦
	地質	粘土ローム質
	整地必要性	無
給水設備	造成有無	盛土
	市水	有
	井戸	1ヶ所
電気設備	敷地外	-
		敷地内

2. 敷地案内図



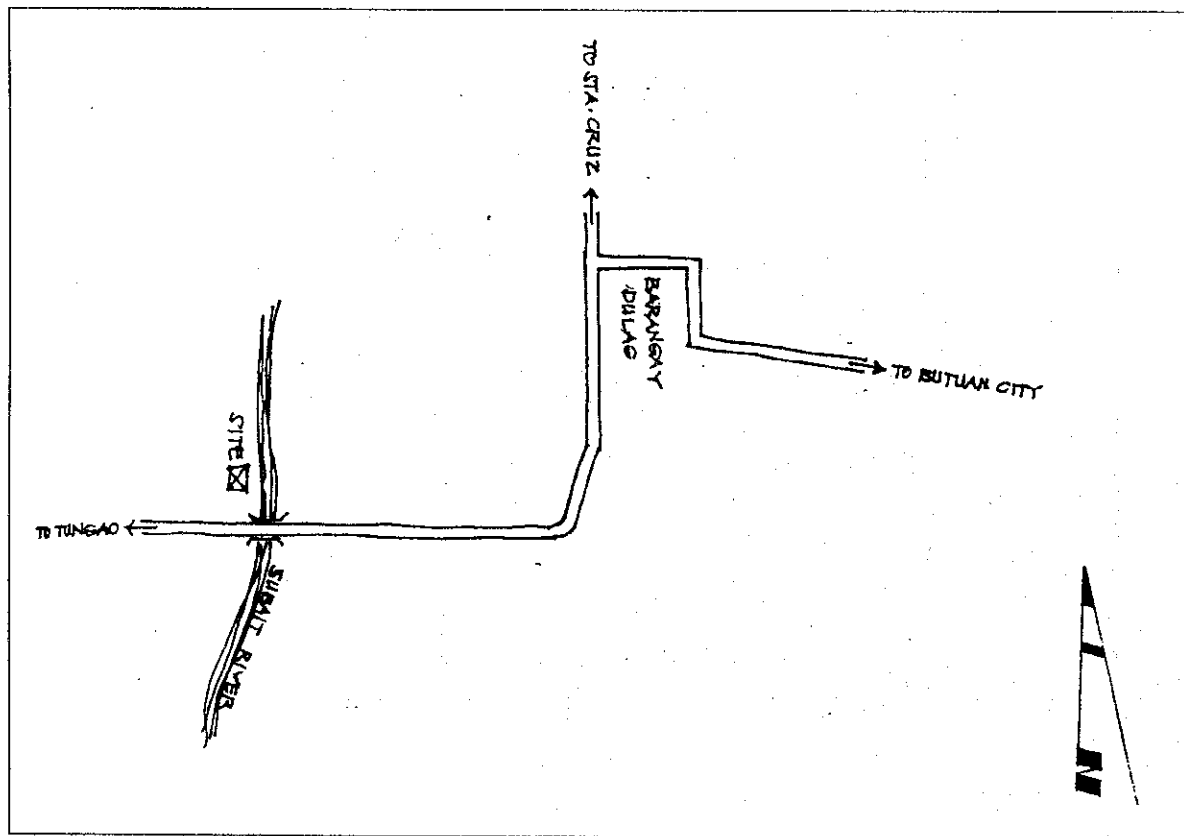
新No.	旧No.	サン マテオ初等学校 (アネックス)
	E -56	

1. 敷地調査概要表

学校 状 況	就学生徒数	1993-94	260
		1994-95	315
	クラス数	6	
	教員数	1993-94	5
		1994-95	6
	普通教室数	既存	2
		解体予定	0
		仮設	4
		建設中	0
		使用可能	2
必要教室数	5.87		
他国援助	無		

敷 地 状 況	治安	良い
	アクセス道路状況	普通
	敷地面積	20,000m ²
	建築可能面積	1,375m ²
	敷地形状	平坦
	地質	粘土質
	整地必要性	少
給水 設備	造成有無	切土(少)
	市水	無
	井戸	無
電気設備	敷地外	-
		敷地外(150m)

2. 敷地案内図

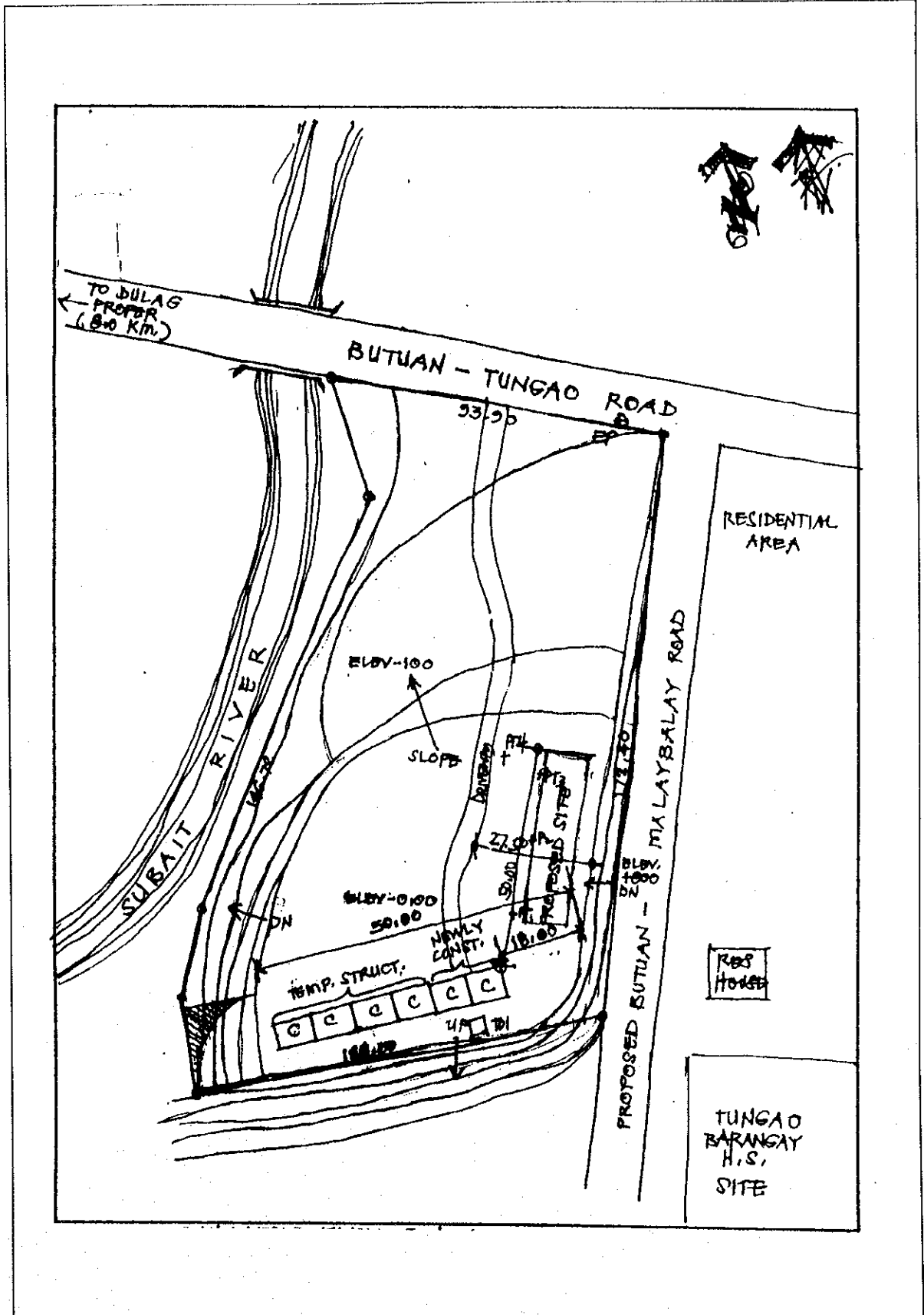


3. 配置図

新No.

旧No.

E -56



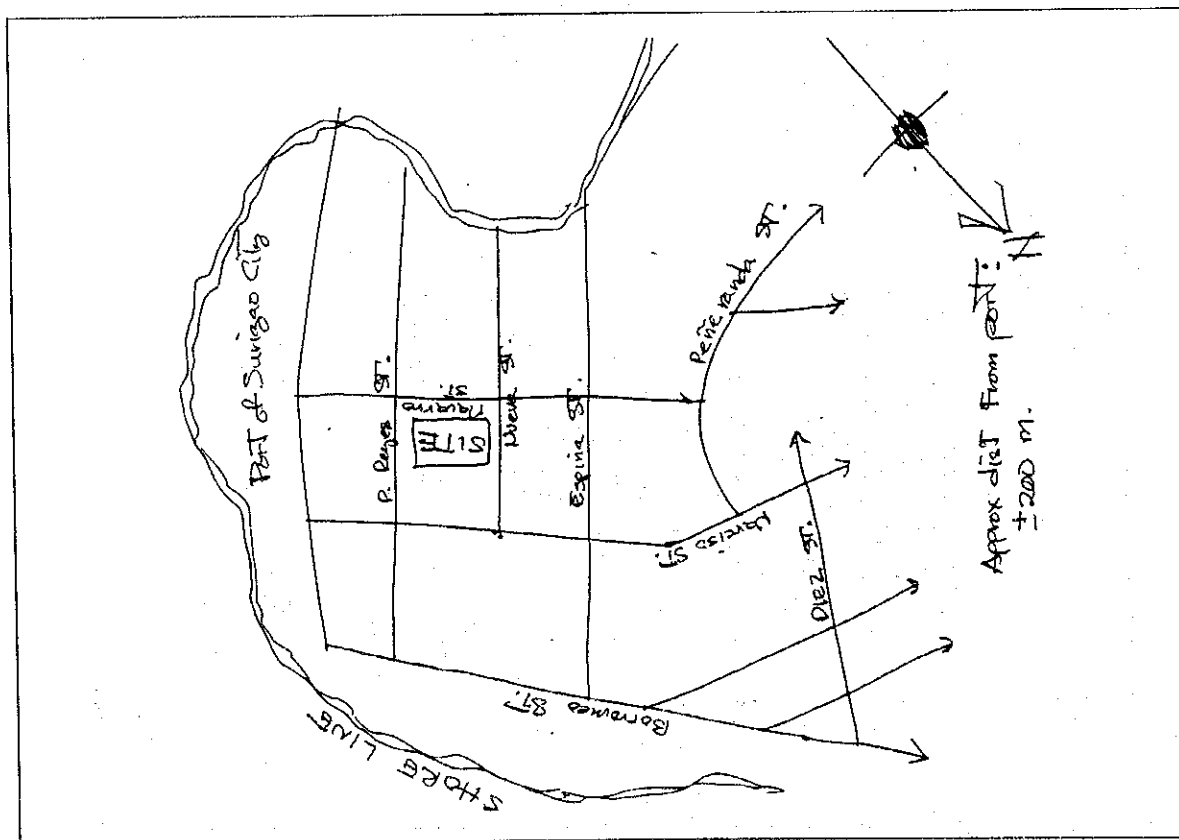
新No.	旧No.	エム エスビナ記念初等学校
	E-57	

1. 敷地調査概要表

学校 状 況	就学生徒数	1993-94	1,516	
		1994-95	1,425	
	クラス数		38	
	教員数	1993-94		
		1994-95		
	普通教室数	既存	32	
		解体予定	0	
		仮設	2	
		建設中	8	
		使用可能	30	
必要教室数		4.375		
他国援助		無		

敷 地 状 況	治安	良い
	アクセス道路状況	良い
	敷地面積	6,945m ²
	建築可能面積	465m ²
	敷地形状	平坦
	地質	粘土質
	整地必要性	少
給水設備	市水	
	井戸	有
	敷地外	無
電気設備	敷地内	

2. 敷地案内図

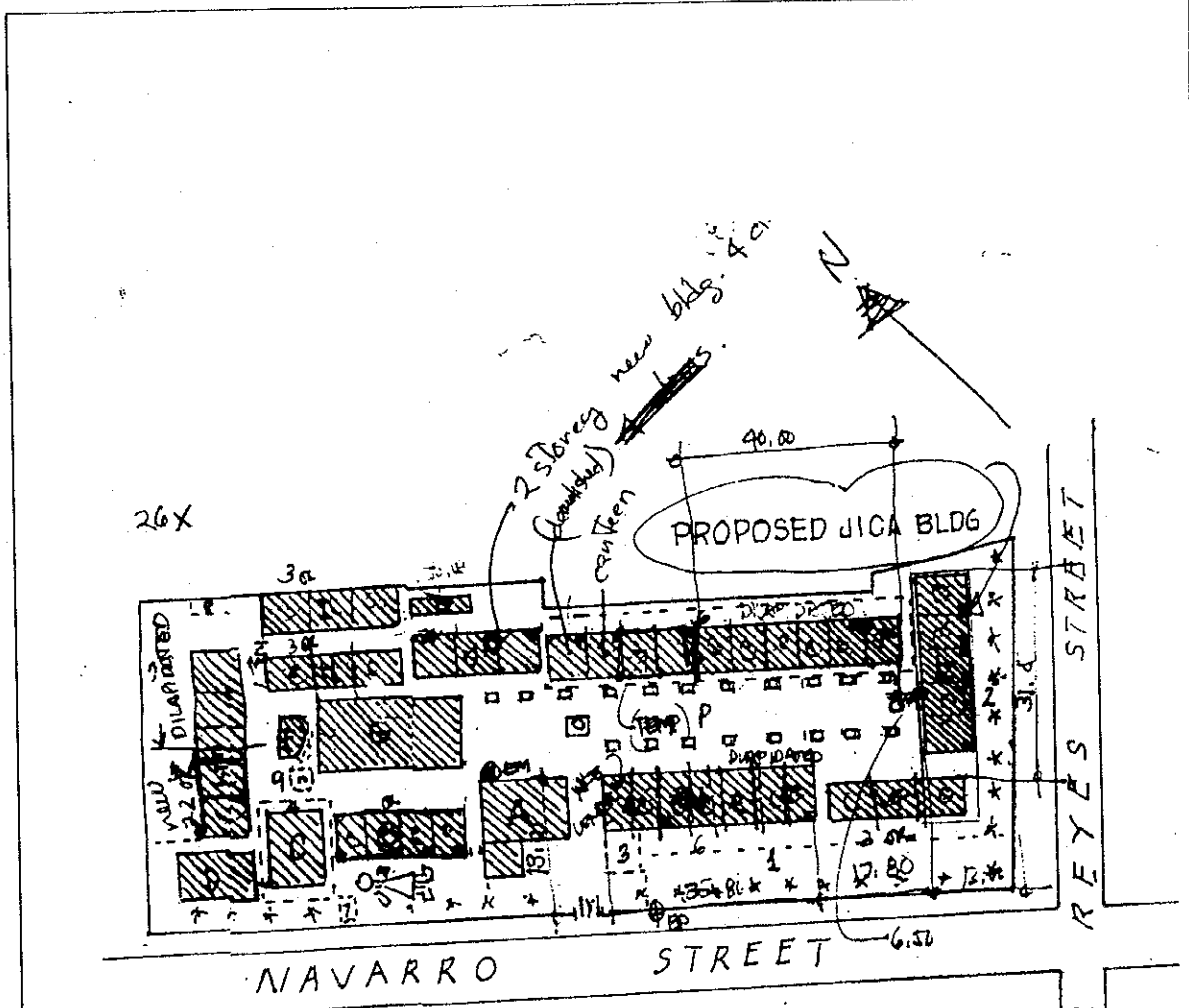


3. 配置図

新No.

旧No.

E -57



5-YEAR SCHOOL SITE DEVELOPMENT PLAN
1992-1997
Scale 1:1000

Related Information:

Area 6,945 SQ.M.
 Mode of Acq. Donation
 Surveyed _____
 Registered _____

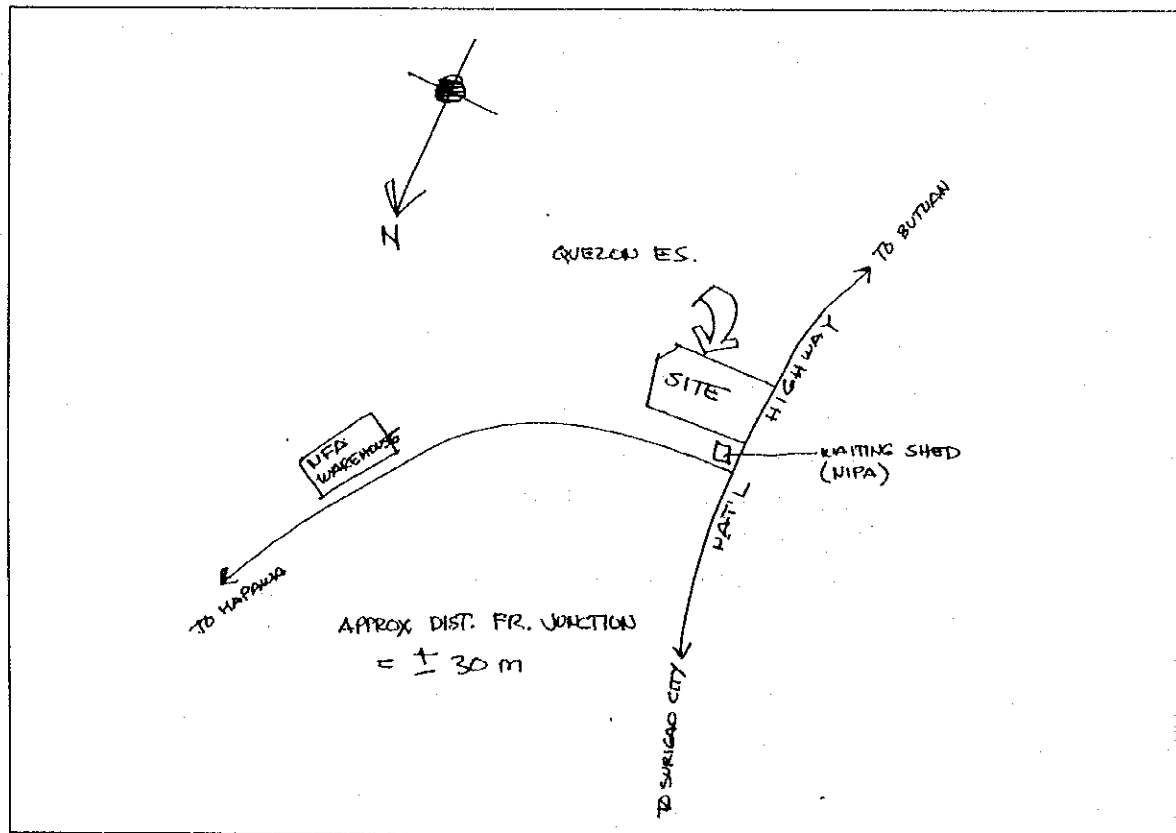
新No.	旧No.	ケソン 初等学校
	AE-61	

1. 敷地調査概要表

学校 状 況	就学生徒数	1993-94	315
		1994-95	310
	クラス数		9
	教員数	1993-94	11
		1994-95	11
	普通教室数	既存	5
		解体予定	0
		仮設	0
		建設中	0
		使用可能	5
必要教室数		2.75	
他国援助		無	

敷 地 状 況	治安	良い
	アクセス道路状況	良い
	敷地面積	10,237m ²
	建築可能面積	577m ²
	敷地形状	平坦
	地質	粘土ローム質
	整地必要性	多
給水 設備	造成有無	切土(広範囲)
	市水	無
	井戸	無
電気設備	敷地外	市水(75m)
		敷地内

2. 敷地案内図

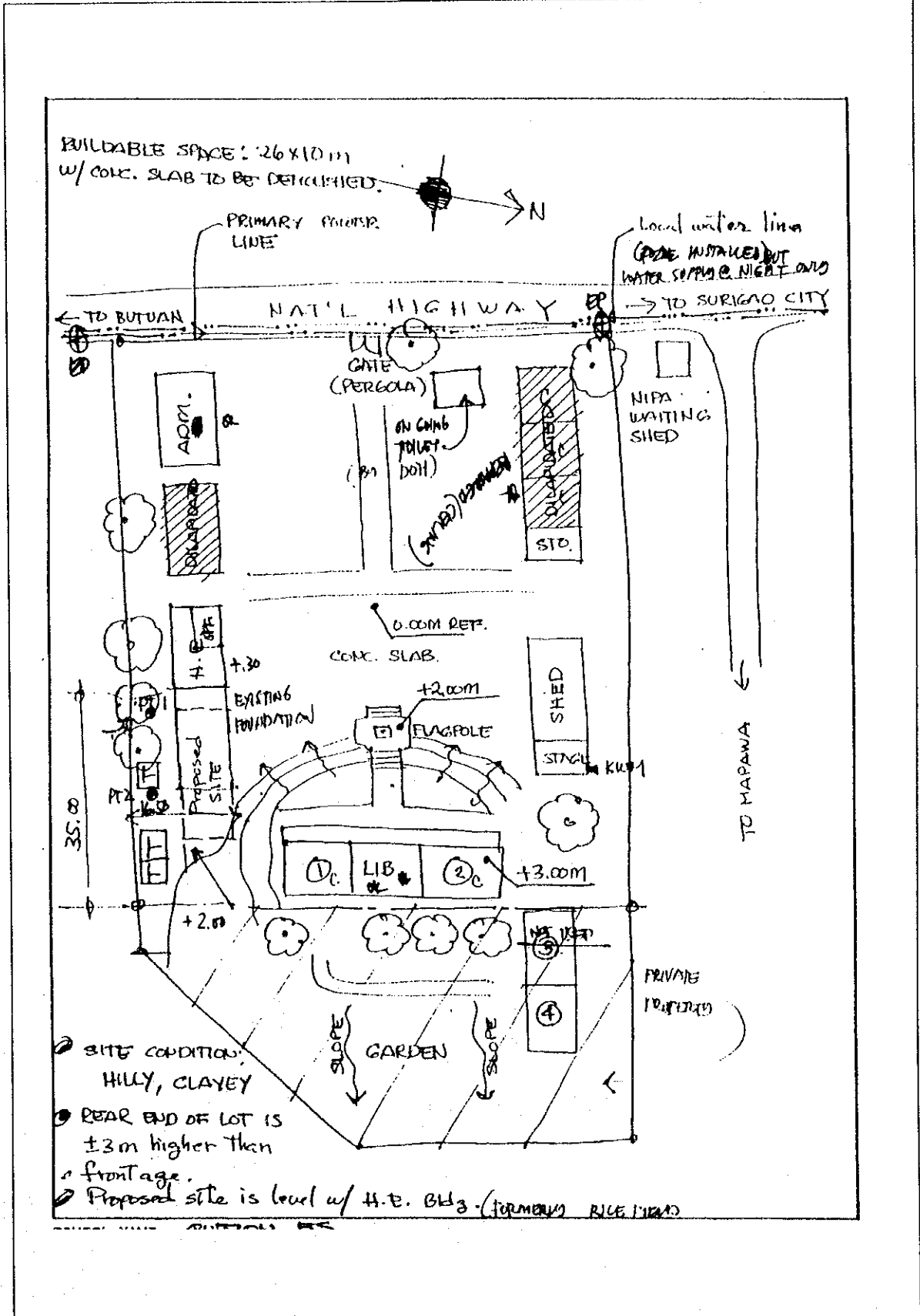


3. 配置図

新No.

旧No.

AE-61



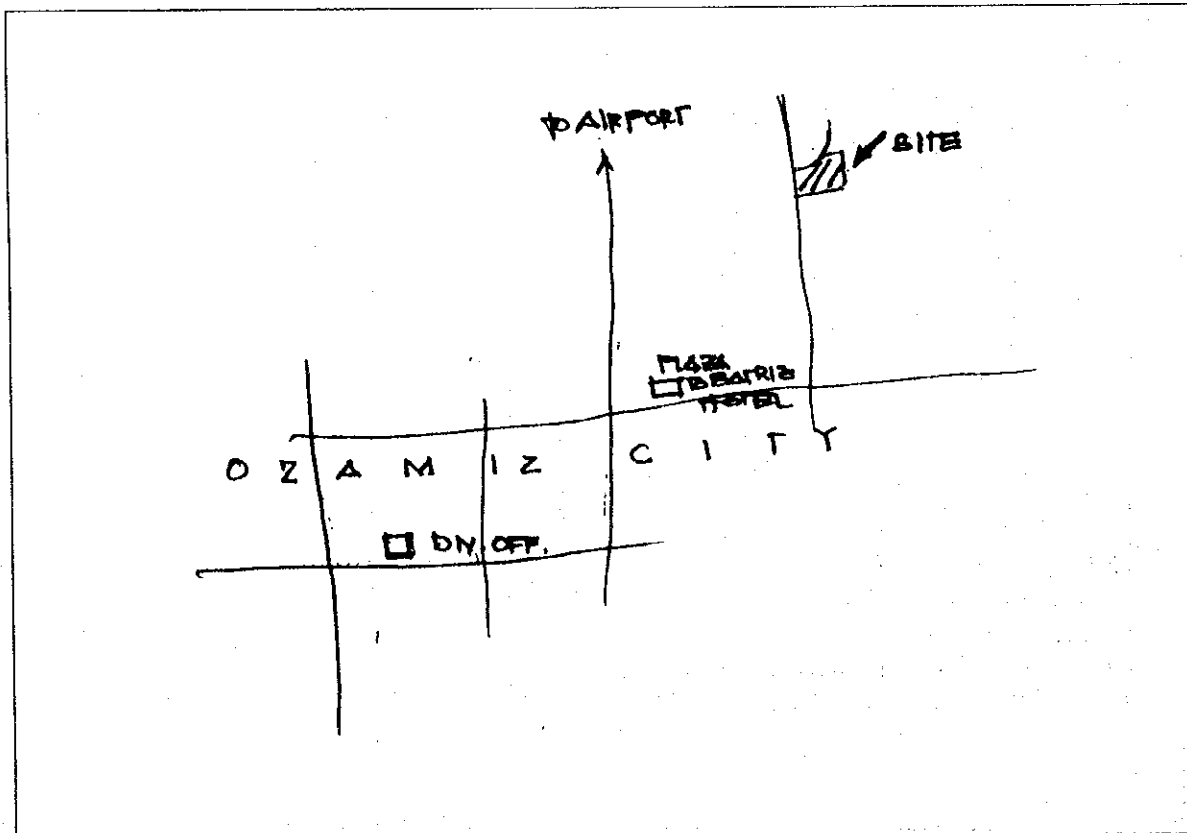
新No.	旧No.	ハ'イハ'イ初等学校
	E-59	

1. 敷地調査概要表

学校 状 況	就学生徒数	1993-94	1,033
		1994-95	1,144
	クラス数		29
	教員数	1993-94	35
		1994-95	35
	普通教室数	既存	26
		解体予定	0
		仮設	1
		建設中	0
		使用可能	25
必要教室数		3.60	
他国援助		無	

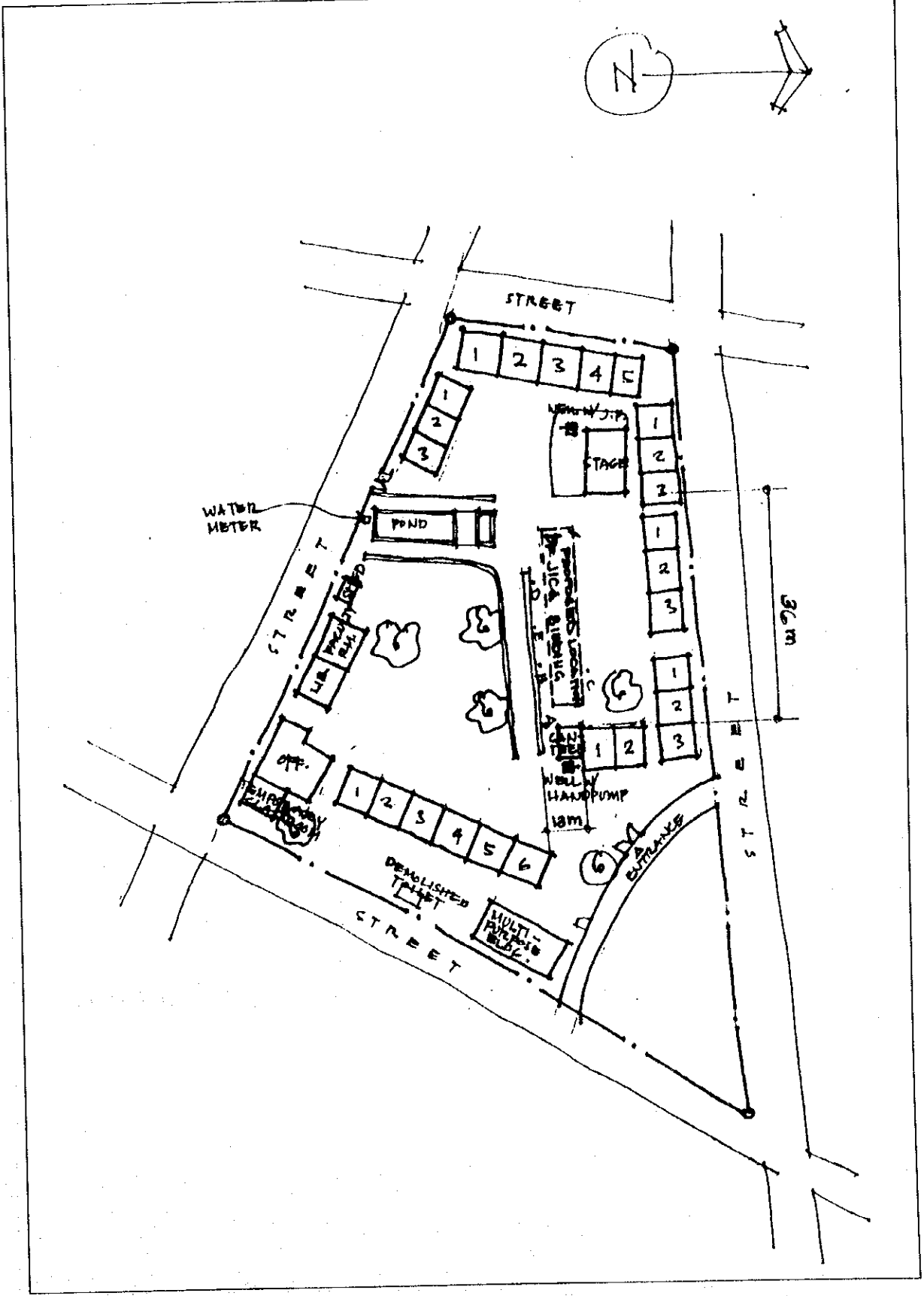
敷 地 状 況	治安	良い
	アクセス道路状況	良い
	敷地面積	6,912m ²
	建築可能面積	468m ²
	敷地形状	平坦
	地質	砂質
	整地必要性	広範囲
給水 設備	造成有無	盛土(少)
	市水	有
	井戸	1ヶ所(24m)
	敷地外	—
電気設備		敷地内

2. 敷地案内図



3. 配置図

新No.	旧No.	E-59
------	------	------



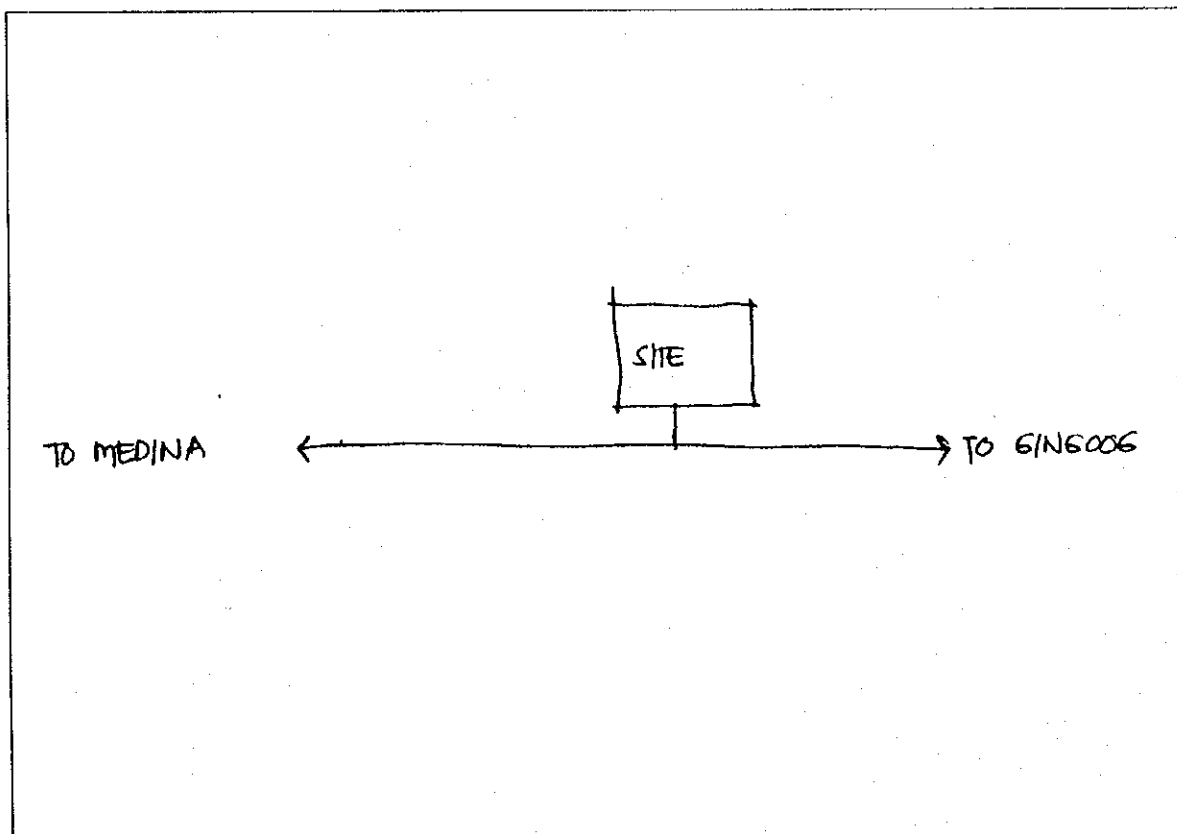
新No.	旧No.	サン ホアン初等学校
	E -60	

1. 敷地調査概要表

学 校 状 況	就学生徒数	1993-94	747
		1994-95	731
	クラス数		22
	教員数	1993-94	26
		1994-95	26
	普通教室数	既存	16
		解体予定	2
		仮設	0
		建設中	0
		使用可能	14
必要教室数		2.27	
他国援助		無	

敷 地 状 況	治安	良い
	アクセス道路状況	良い
	敷地面積	10,479m ²
	建築可能面積	598m ²
	敷地形状	平坦
	地質	砂質
	整地必要性	少
給 水 設 備	造成有無	盛土(少)
	市水	無
	井戸	1ヶ所
電 気 設 備	敷地外	-
	敷地内	敷地内

2. 敷地案内図

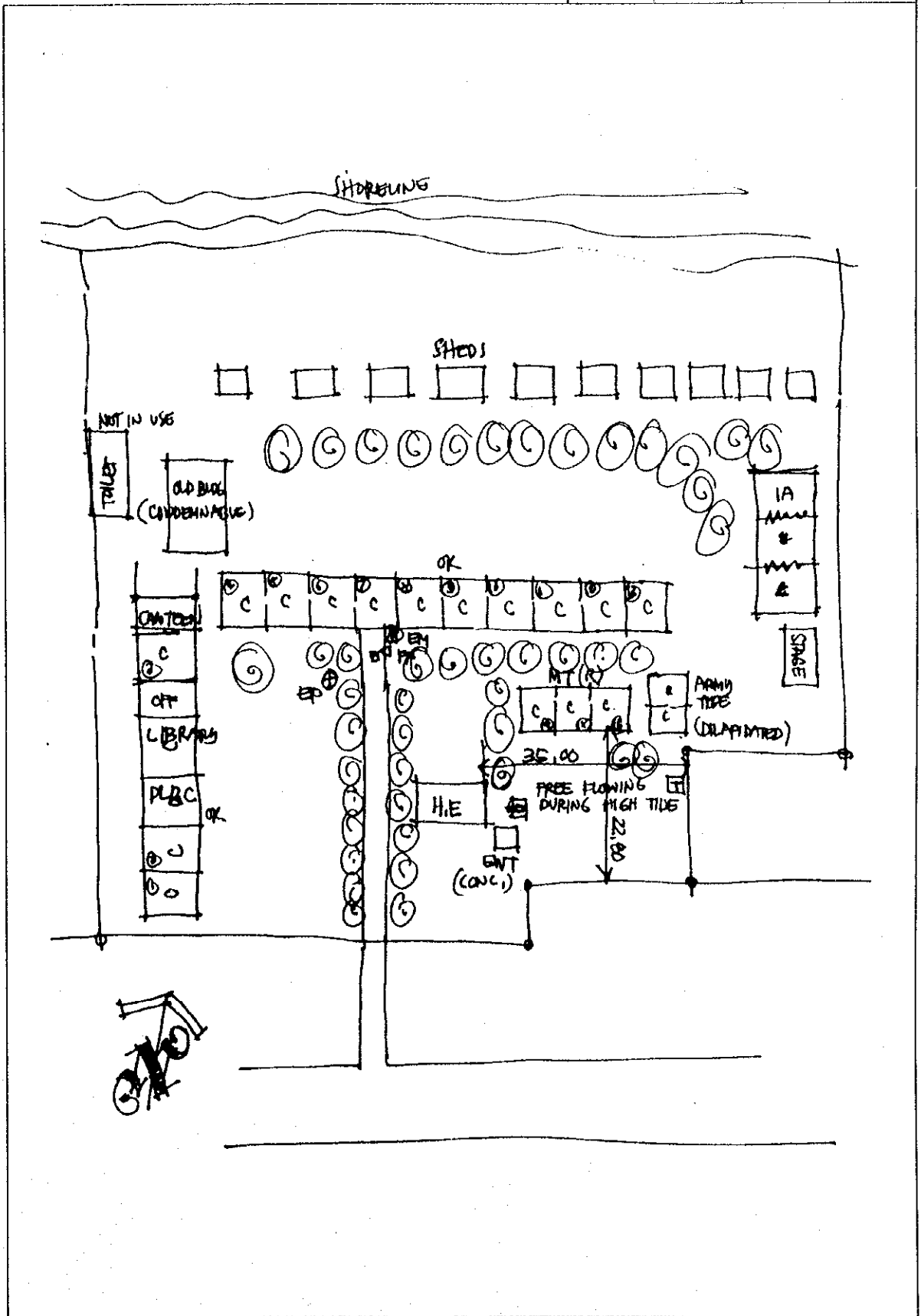


3. 配置图

新No.

旧No.

E-60




新No.	旧No.	夕ホック初等学校
	E-61	

1. 敷地調査概要表

学校 状 況	就学生徒数	1993-94	
		1994-95	
	クラス数		
	教員数	1993-94	
		1994-95	
	普通教室数	既存	0
		解体予定	0
		仮設	0
		建設中	0
		使用可能	0
	必要教室数		
	他国援助		無

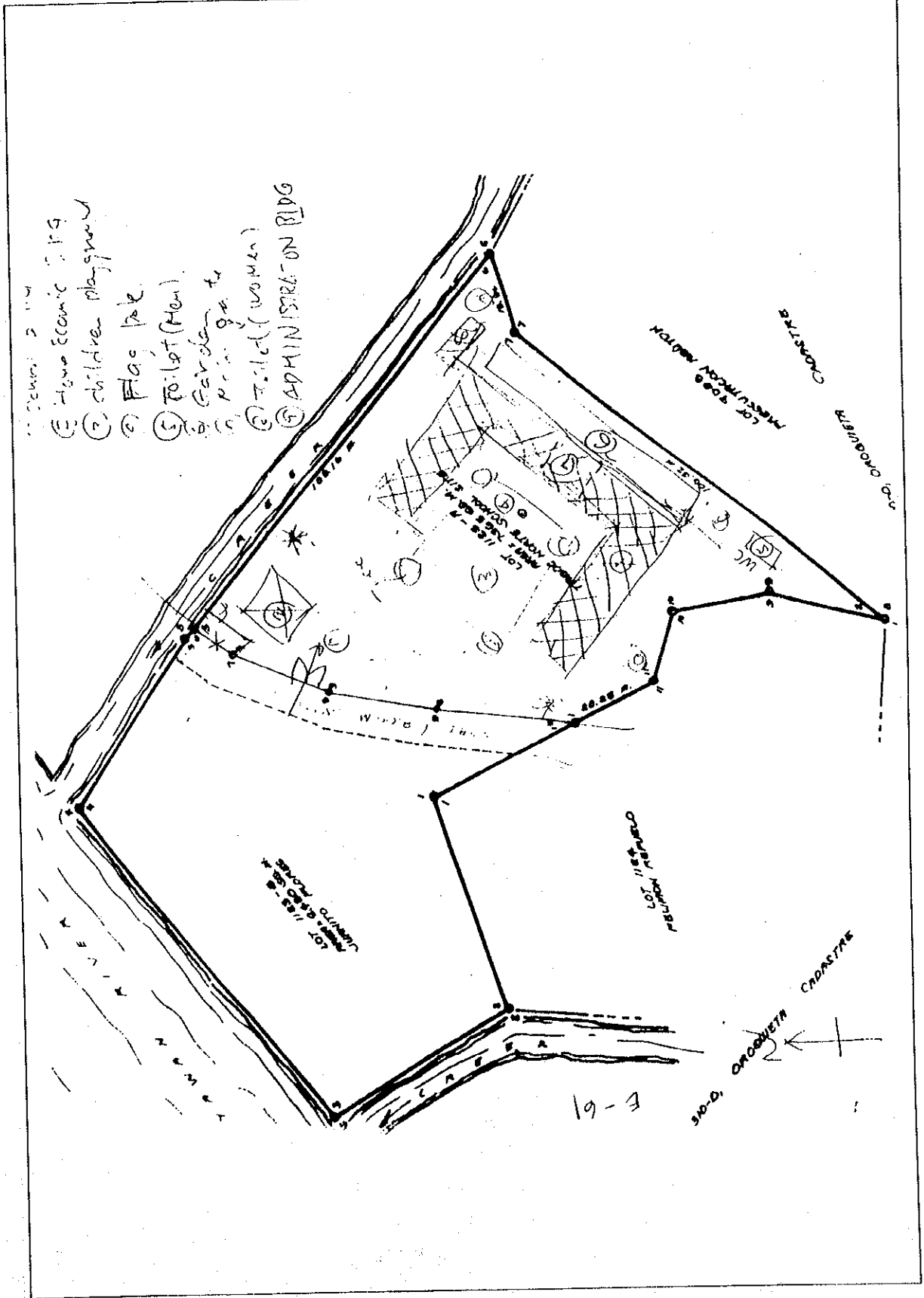
敷 地 状 況	治安	良い
	アクセス道路状況	良い
	敷地面積	73,365m ²
	建築可能面積	
	敷地形状	
	地質	
	整地必要性	広範囲
	造成有無	盛土(広範囲)
給水 設備	市水	無
	井戸	無
	敷地外	-
電気設備		隣接

2. 敷地案内図



3. 配置図

新No.		旧No.	E-61
------	--	------	------



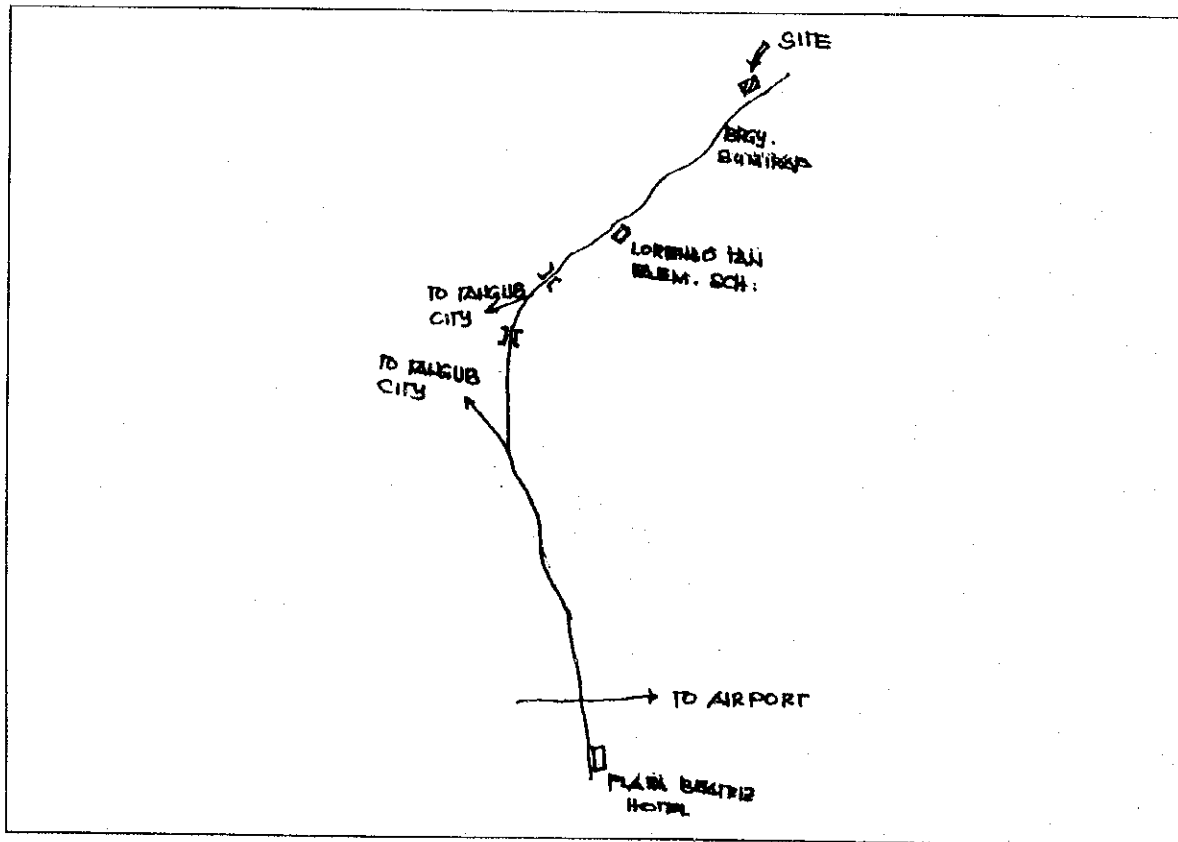
新No.	旧No.	ハクンハン初等学校
	E-62	

1. 敷地調査概要表

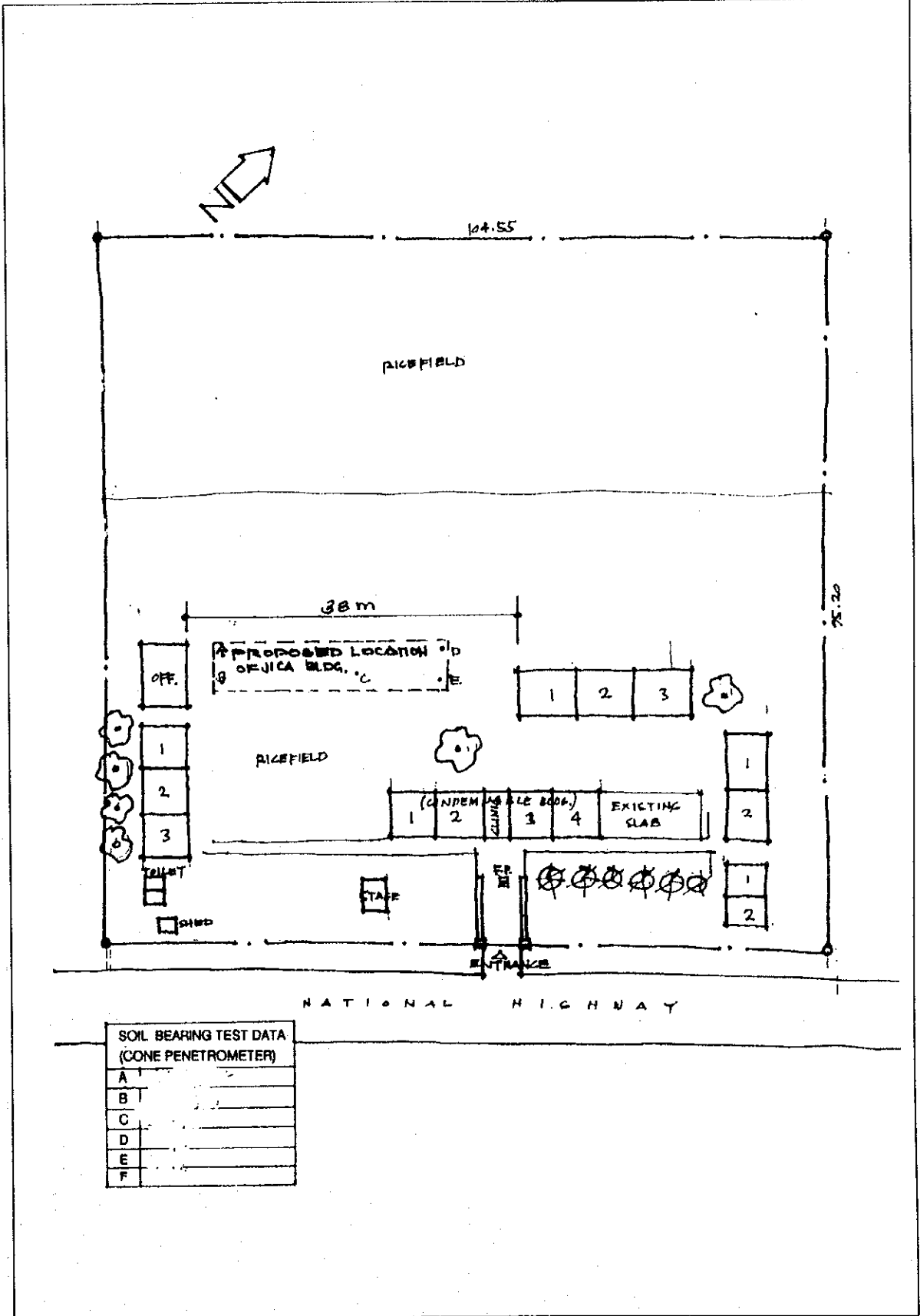
学校 状 況	就学生徒数	1993-94	497
		1994-95	482
	クラス数		13
	教員数	1993-94	13
		1994-95	14
	普通教室数	既存	14
		解体予定	4
		仮設	0
		建設中	1
		使用可能	10
必要教室数		1.05	
他国援助		無	

敷 地 状 況	治安	良い
	アクセス道路状況	良い
	敷地面積	10,000m ²
	建築可能面積	570m ²
	敷地形状	平坦
	地質	ローム質
	整地必要性	広範囲
給水設備	造成有無	盛土(広範囲)
	市水	無
	井戸	無
電気設備	敷地外	井戸(100m)
		敷地内

2. 敷地案内図



3. 配置図



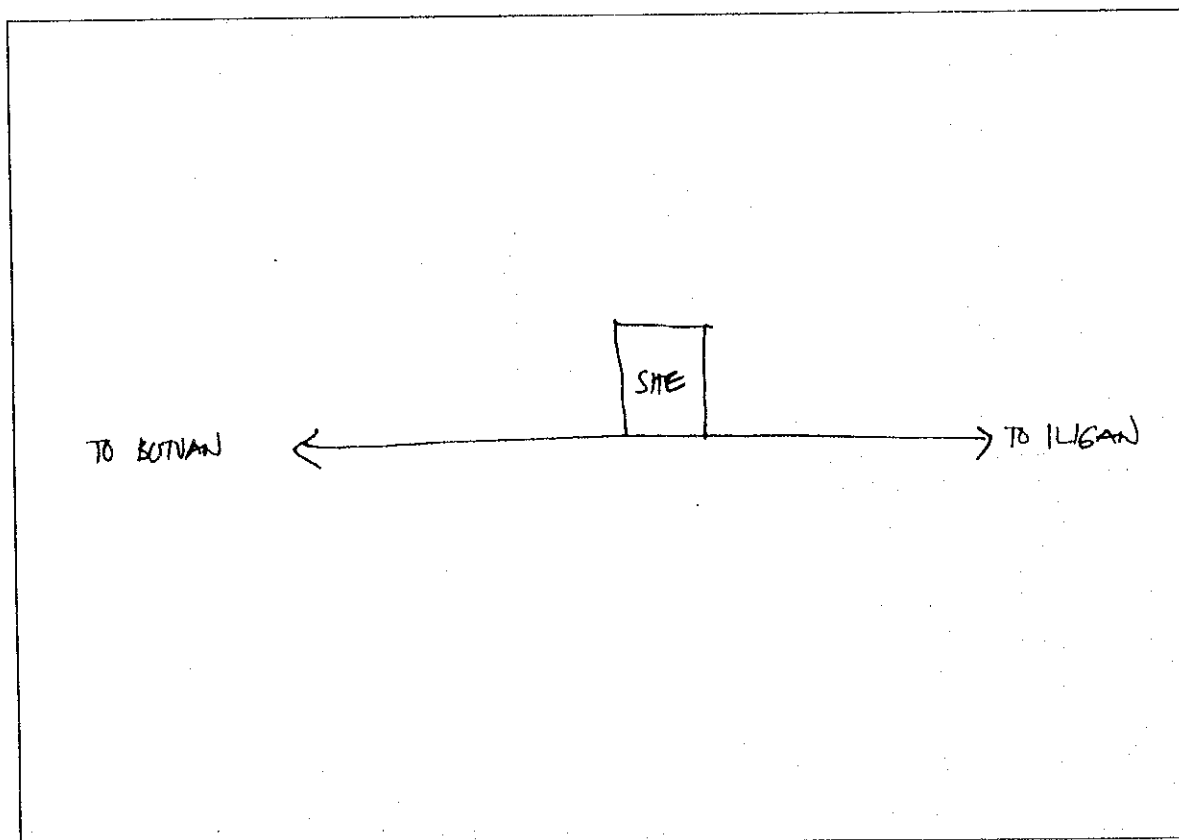
新No.	旧No.	ラハ・サン イースト シティ中央学校
	E-63	

1. 敷地調査概要表

学校 状 況	就学生徒数	1993-94	3,223
		1994-95	3,383
	クラス数	81	
	教員数	1993-94	
		1994-95	90
	普通教室数	既存	70
		解体予定	6
		仮設	0
		建設中	0
		使用可能	64
必要教室数	14.57		
他国援助	無		

敷 地 状 況	治安	良い
	アクセス道路状況	良い
	敷地面積	21,950m ²
	建築可能面積	1,349m ²
	敷地形状	平坦
	地質	砂質粘土
	整地必要性	少
給 水 設 備	造成有無	畑・社(少)
	市水	有
	井戸	無
	敷地外	—
電気設備	敷地内	

2. 敷地案内図

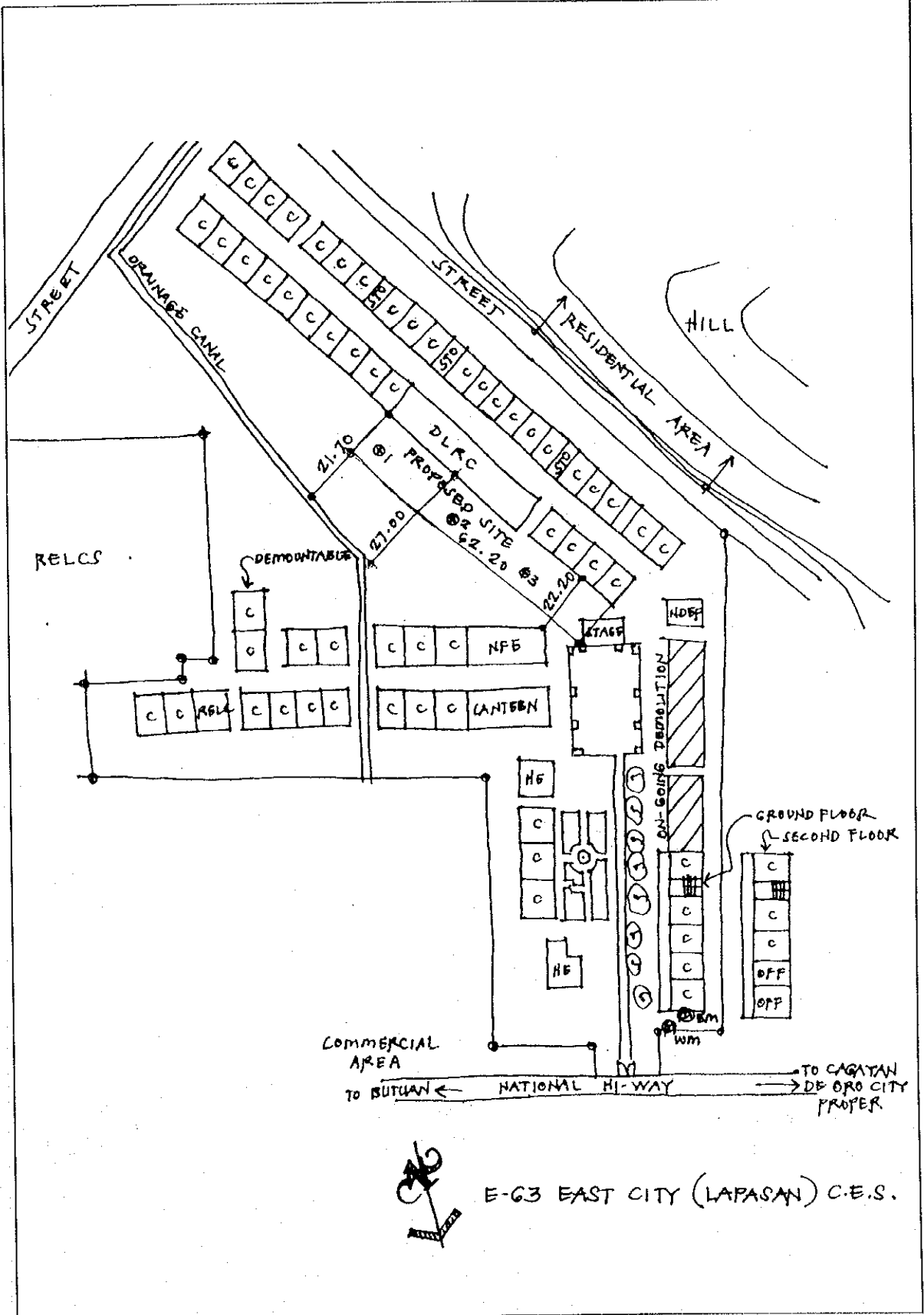


3. 配置図

新No.

旧No.

E-63



E-63 EAST CITY (LAPASAN) C.E.S.

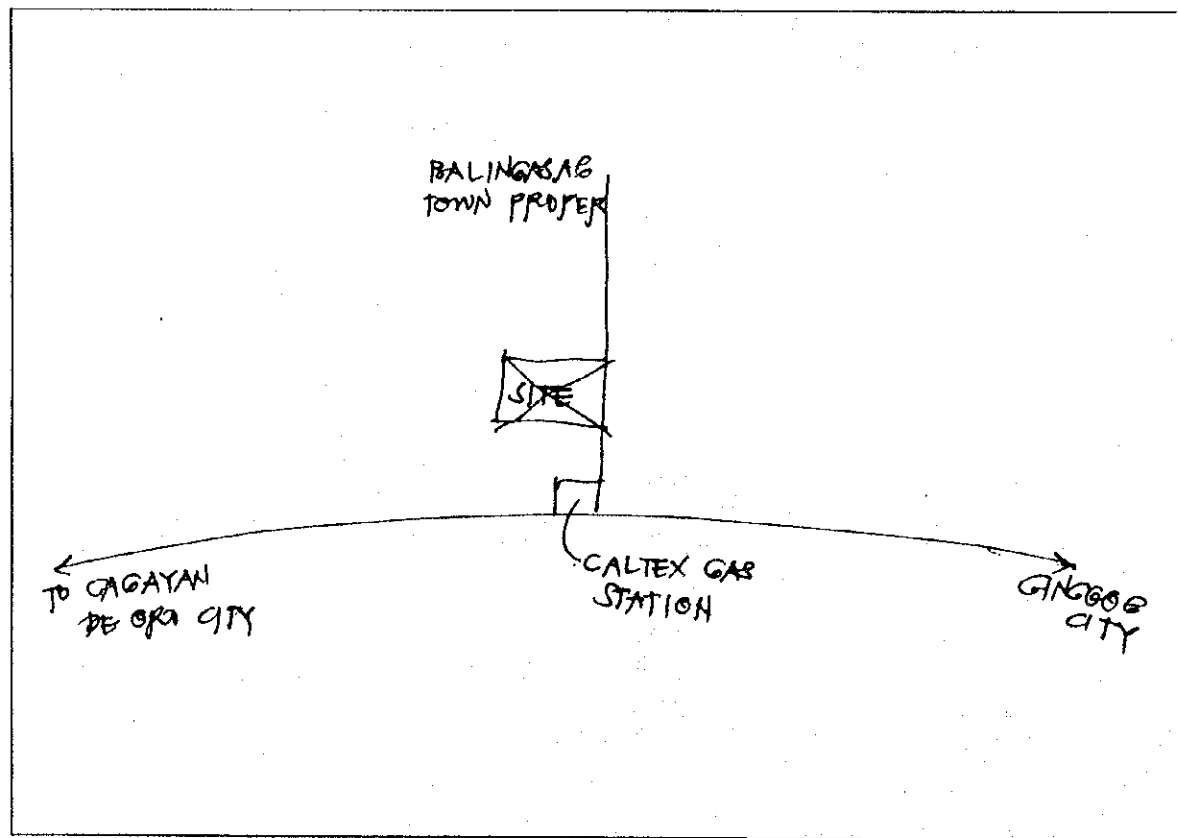
新No.	旧No.	ハ'リンカ'サ中央学校
	E-64	

1. 敷地調査概要表

学 校 状 況	就学生徒数	1993-94	1,712
		1994-95	1,700
	クラス数		47
	教員数	1993-94	55
		1994-95	55
	普通教室数	既存	52
		解体予定	0
		仮設	0
		建設中	0
		使用可能	52
必要教室数		-9.50	
他国援助		無	

敷 地 状 況	治安	良い
	アクセス道路状況	良い
	敷地面積	40,000m ²
	建築可能面積	858m ²
	敷地形状	平坦
	地質	粘土ローム質
	整地必要性	少
給水設備	造成有無	切土・盛土(広範囲)
	市水	有
	井戸	-
電気設備	敷地外	-
		敷地内

2. 敷地案内図

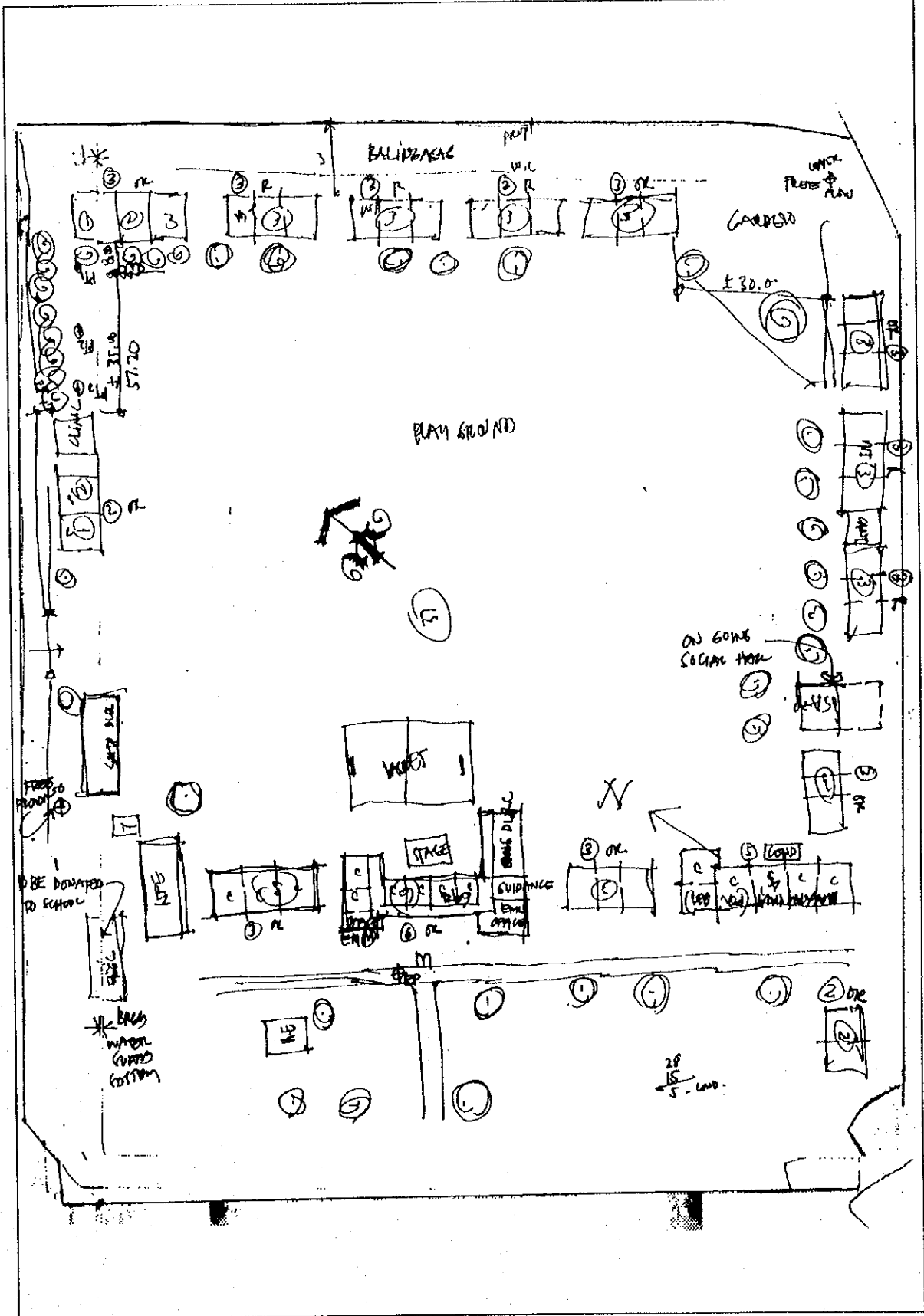


3. 配置図

新No.

旧No.

E-64



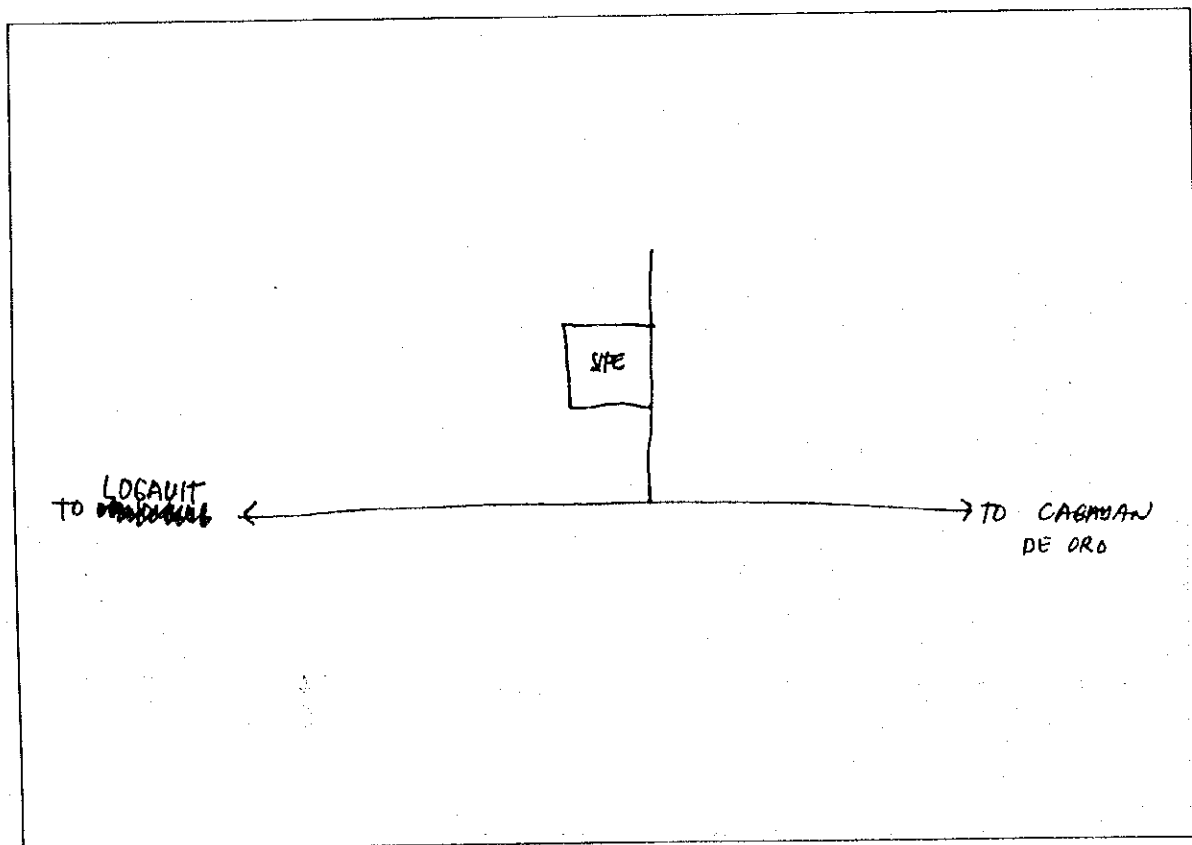
新No.	旧No.	マンティカオ中央学校
	E-66	

1. 敷地調査概要表

学校状況	就学生徒数	1993-94	1,265
		1994-95	1,261
	クラス数		30
	教員数	1993-94	37
		1994-95	37
	普通教室数	既存	31
		解体予定	0
		仮設	0
		建設中	0
		使用可能	31
必要教室数		0.52	
他国援助		無	

敷地状況	治安	良い
	アクセス道路状況	良い
	敷地面積	21,178m ²
	建築可能面積	738m ²
	敷地形状	平坦
	地質	粘土質
	整地必要性	多
給水設備	造成有無	無
	市水	有
	井戸	2ヶ所
電気設備	敷地外	-
		敷地内

2. 敷地案内図



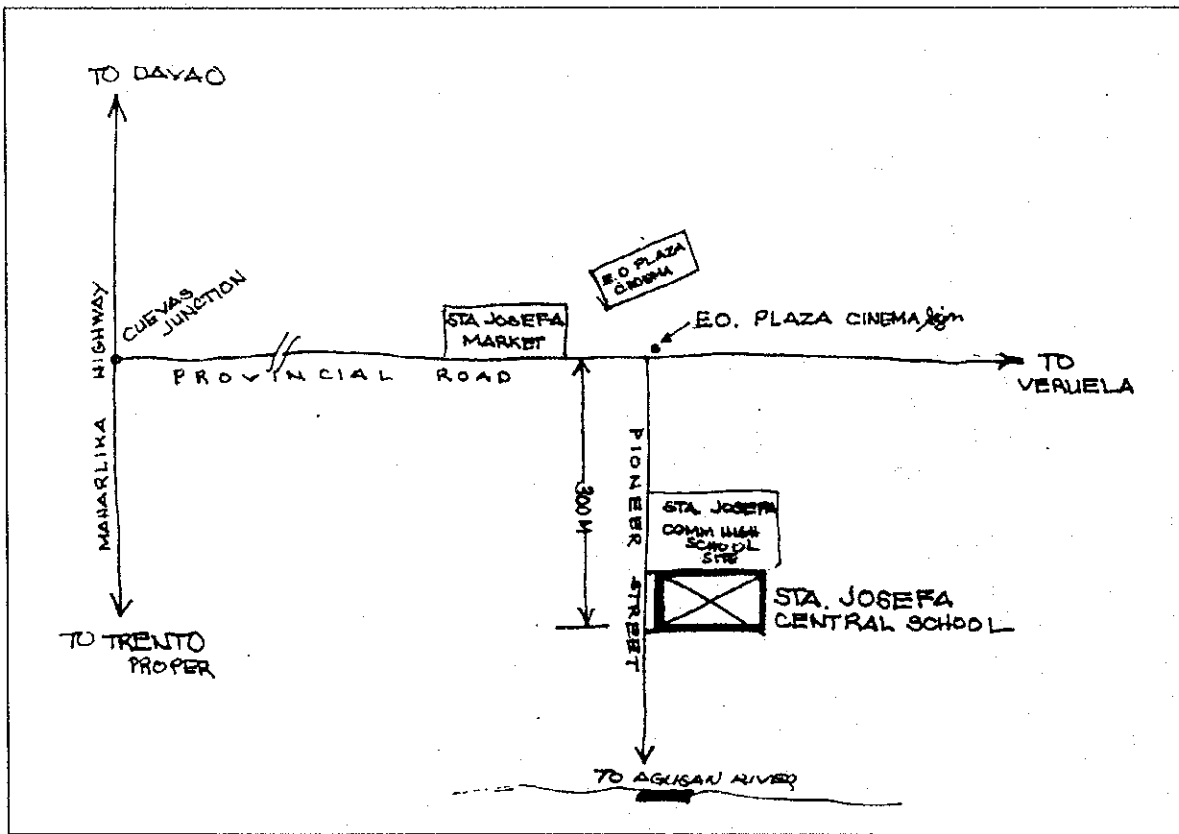
新No.	旧No.	サンタ ホセファ中央学校
	E-73	

1. 敷地調査概要表

学校 状 況	就学生徒数	1993-94	1,306
		1994-95	1,177
	クラス数		20
	教員数	1993-94	23
		1994-95	23
	普通教室数	既存	21
		解体予定	0
		仮設	0
		建設中	0
		使用可能	21
必要教室数		8.42	
他国援助		無	

敷 地 状 況	治安	良い
	アクセス道路状況	良い
	敷地面積	120,000m ²
	建築可能面積	1,292m ²
	敷地形状	平坦
	地質	粘土ローム質
	整地必要性	少
給水設備	造成有無	盛土(少)
	市水	無
	井戸	1ヶ所
	敷地外	—
電気設備		敷地内

2. 敷地案内図

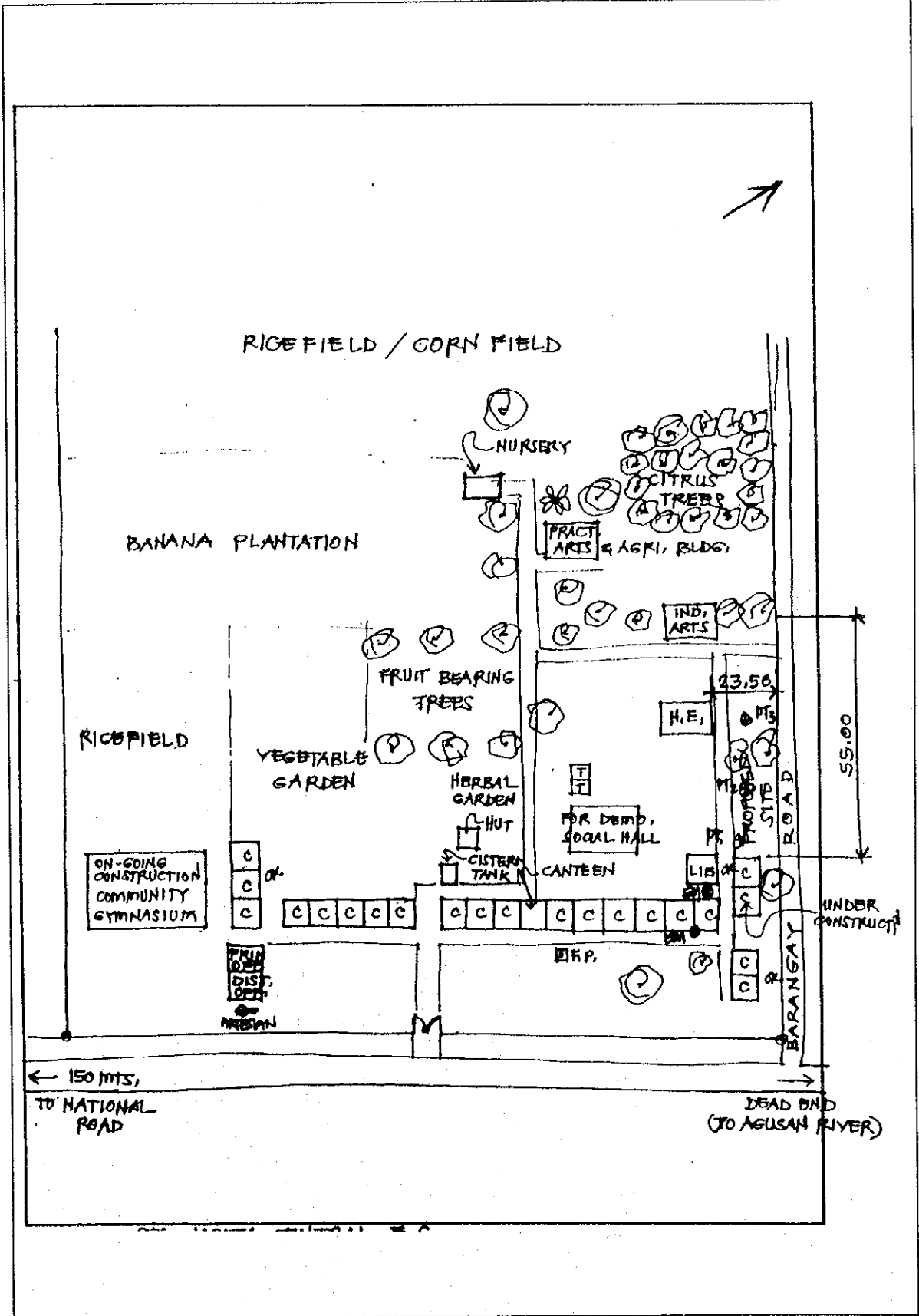


3. 配置図

新No.

旧No.

E-73



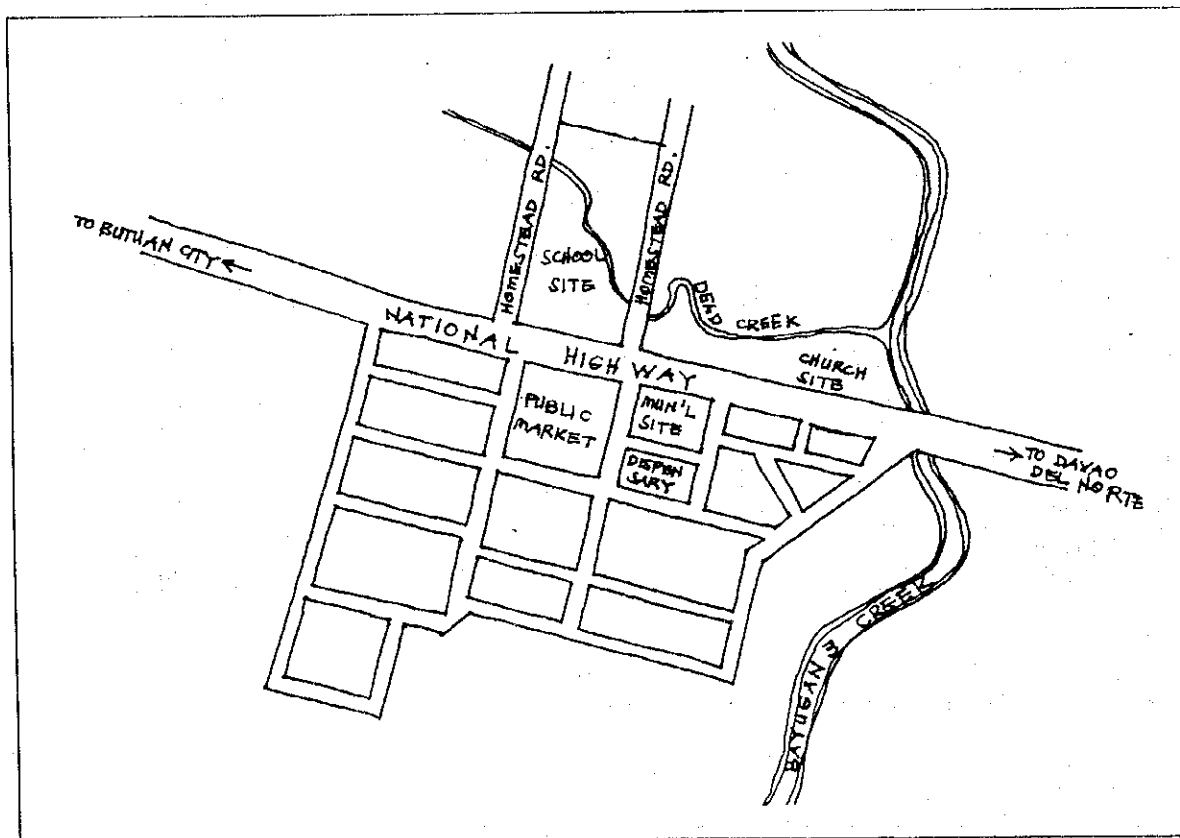
新No.	旧No.	ホニファシオ初等学校
	AE-85	

1. 敷地調査概要表

学校 状 況	就学生徒数	1993-94	770
		1994-95	835
	クラス数(1部+2部)	16 (12+4)	
	教員数	1993-94	18
		1994-95	19
	普通教室数	既存	12
		解体予定	0
		仮設	0
		建設中	0
		使用可能	12
必要教室数	8.87		
他国援助	無		

敷 地 状 況	治安	良い
	アクセス道路状況	良い
	敷地面積	60,000m ²
	建築可能面積	835m ²
	敷地形状	傾斜
	地質	粘土ローム質
	整地必要性	
造成有無	切土・盛土(広範囲)	
給水 設備	市水	有
	井戸	—
	敷地外	—
電気設備	敷地内	

2. 敷地案内図

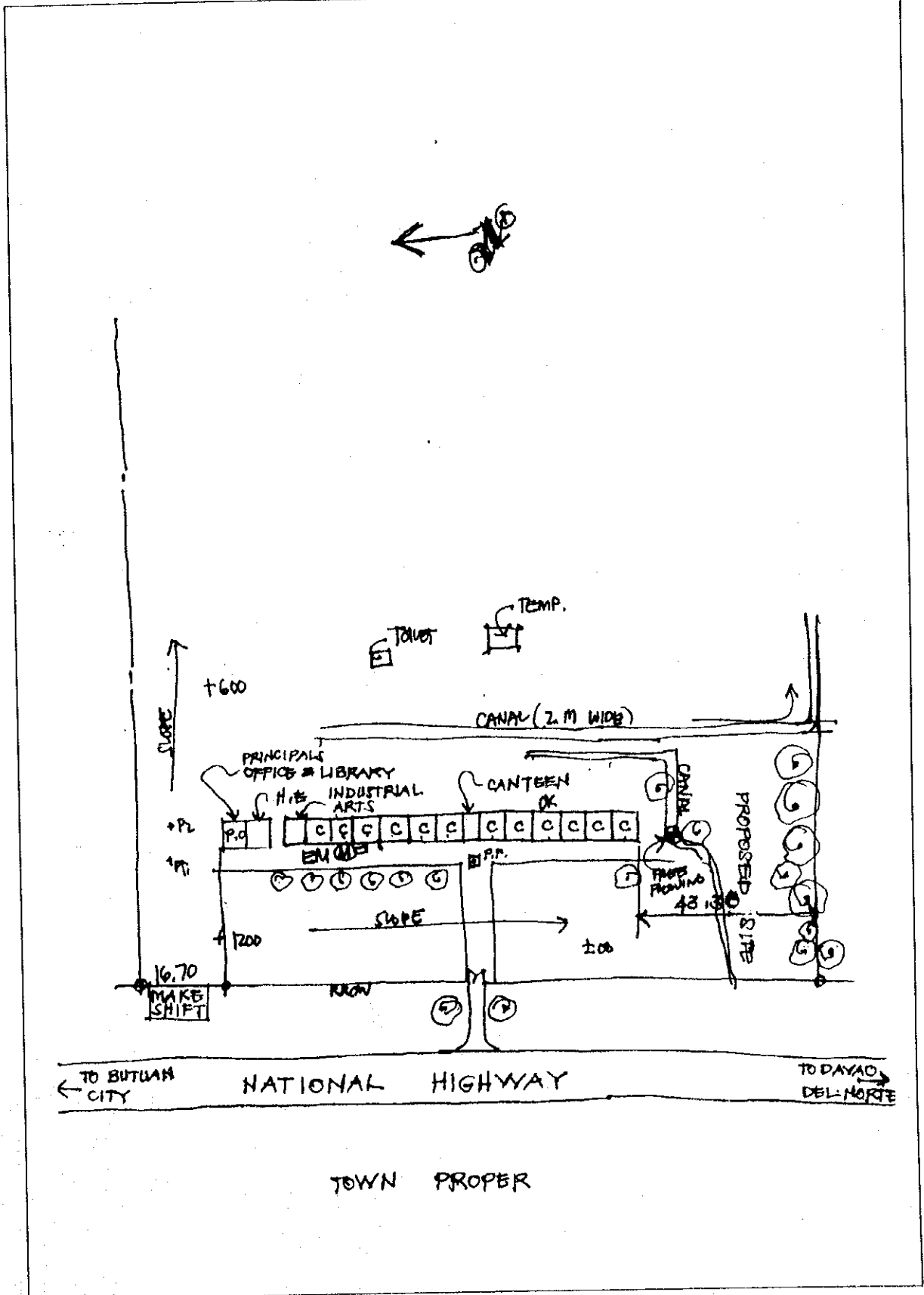


3. 配置図

新No.

旧No.

AE-85



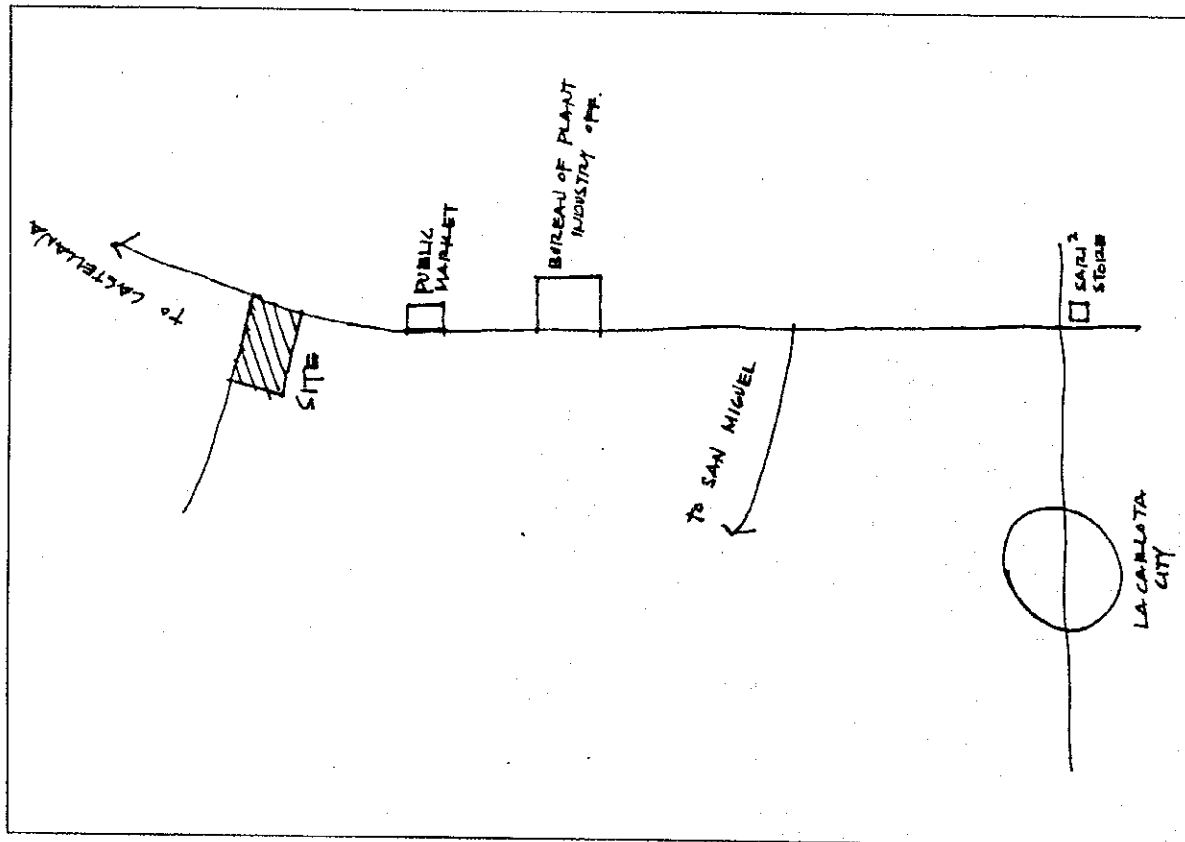
新No.	旧No.	ト・ナエイチエスへ・ネテ・ィクト国立中等学校 (ラグランジャ)
	S - 3	

1. 敷地調査概要表

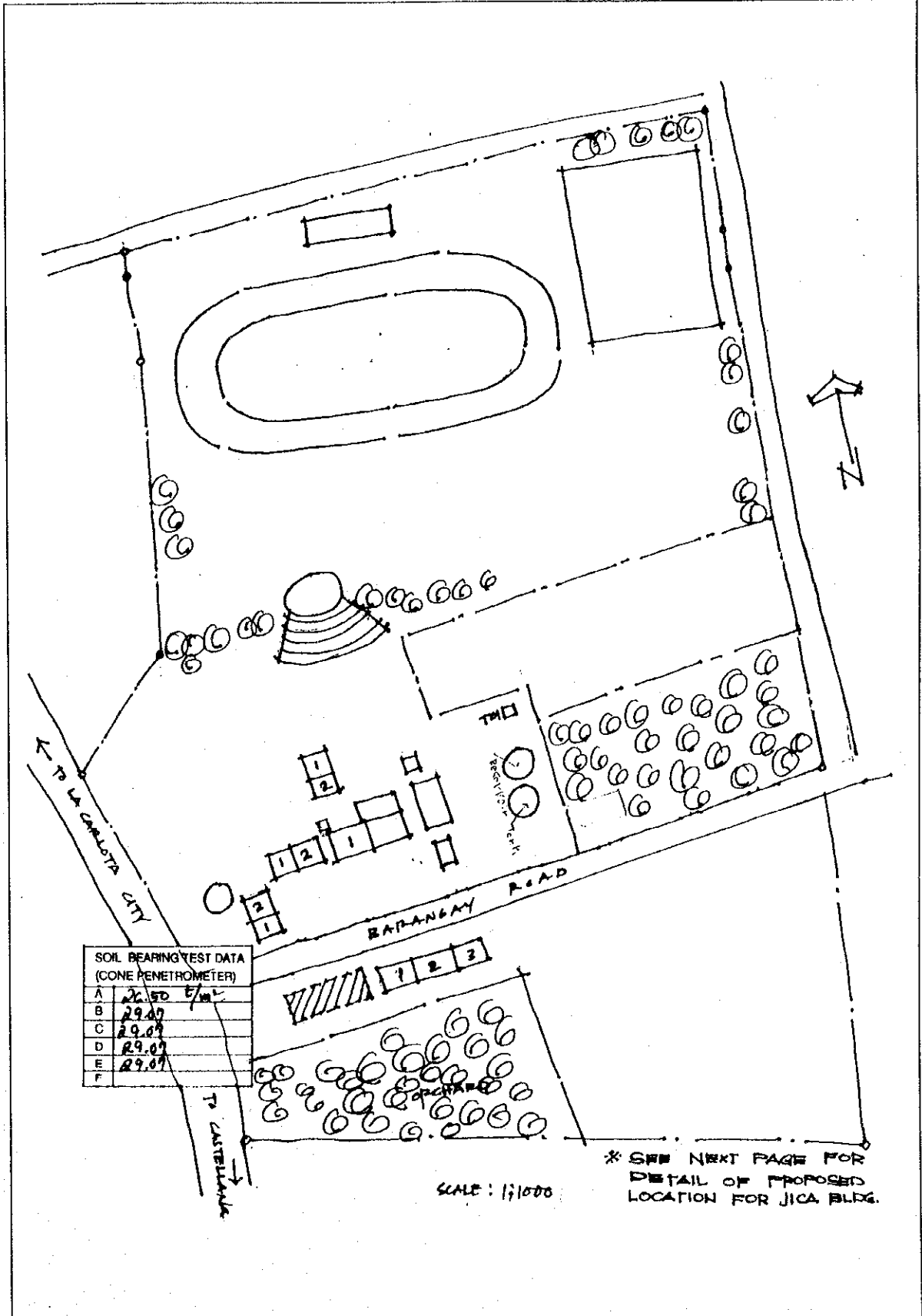
学校 状 況	就学生徒数	1993-94	
		1994-95	637
	クラス数		14
	教員数	1993-94	
		1994-95	19
	普通教室数	既存	10
		解体予定	0
		仮設	0
		建設中	0
		使用可能	10
必要教室数		5.92	
他国援助		JICA	

敷 地 状 況	治安	良い
	アクセス道路状況	普通
	敷地面積	30,500m ²
	建築可能面積	1,638m ²
	敷地形状	平坦
	地質	粘土質
	整地必要性	少
給水 設備	造成有無	切土・盛土(少)
	市水	有
	井戸	-
電気設備	敷地外	-
	敷地内	敷地内

2. 敷地案内図



3. 配置図



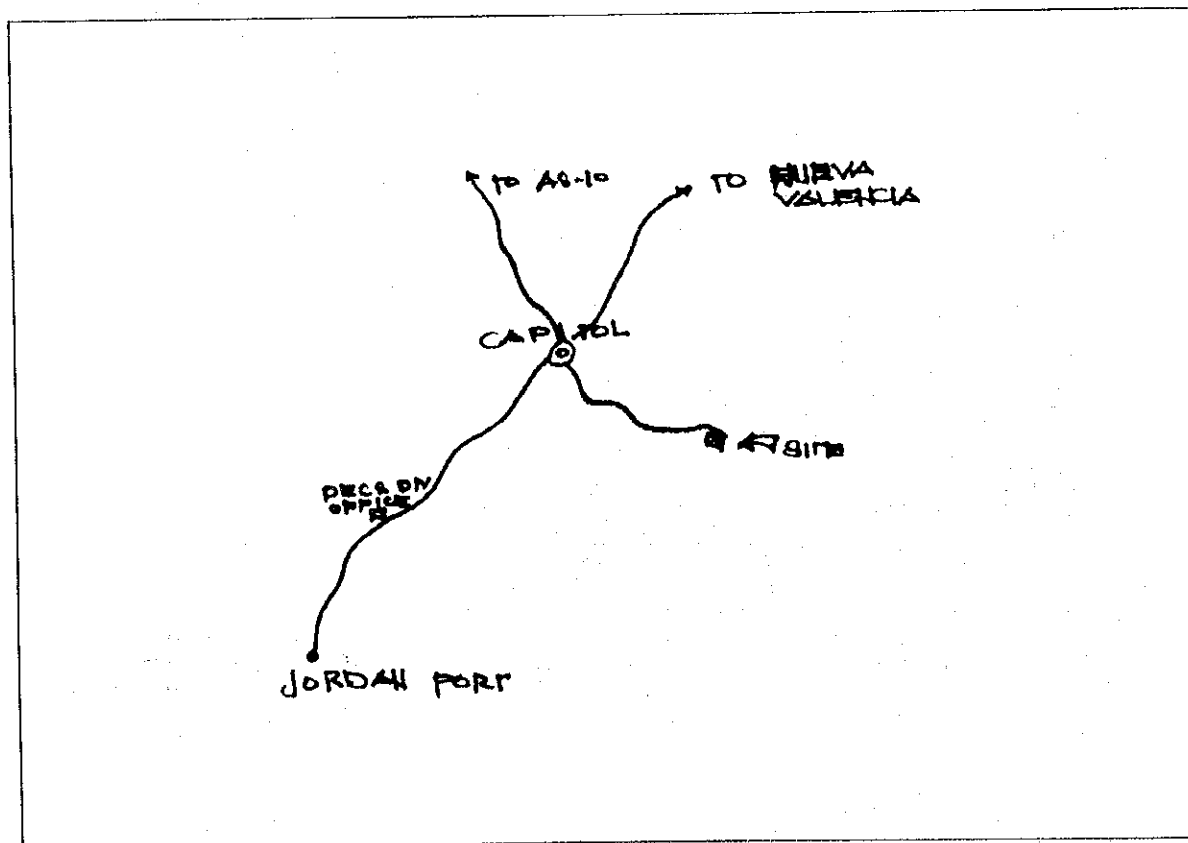
新No.	旧No.	ティー ウィー カンハー サンタ テレサ国立中等学校
	S-10	

1. 敷地調査概要表

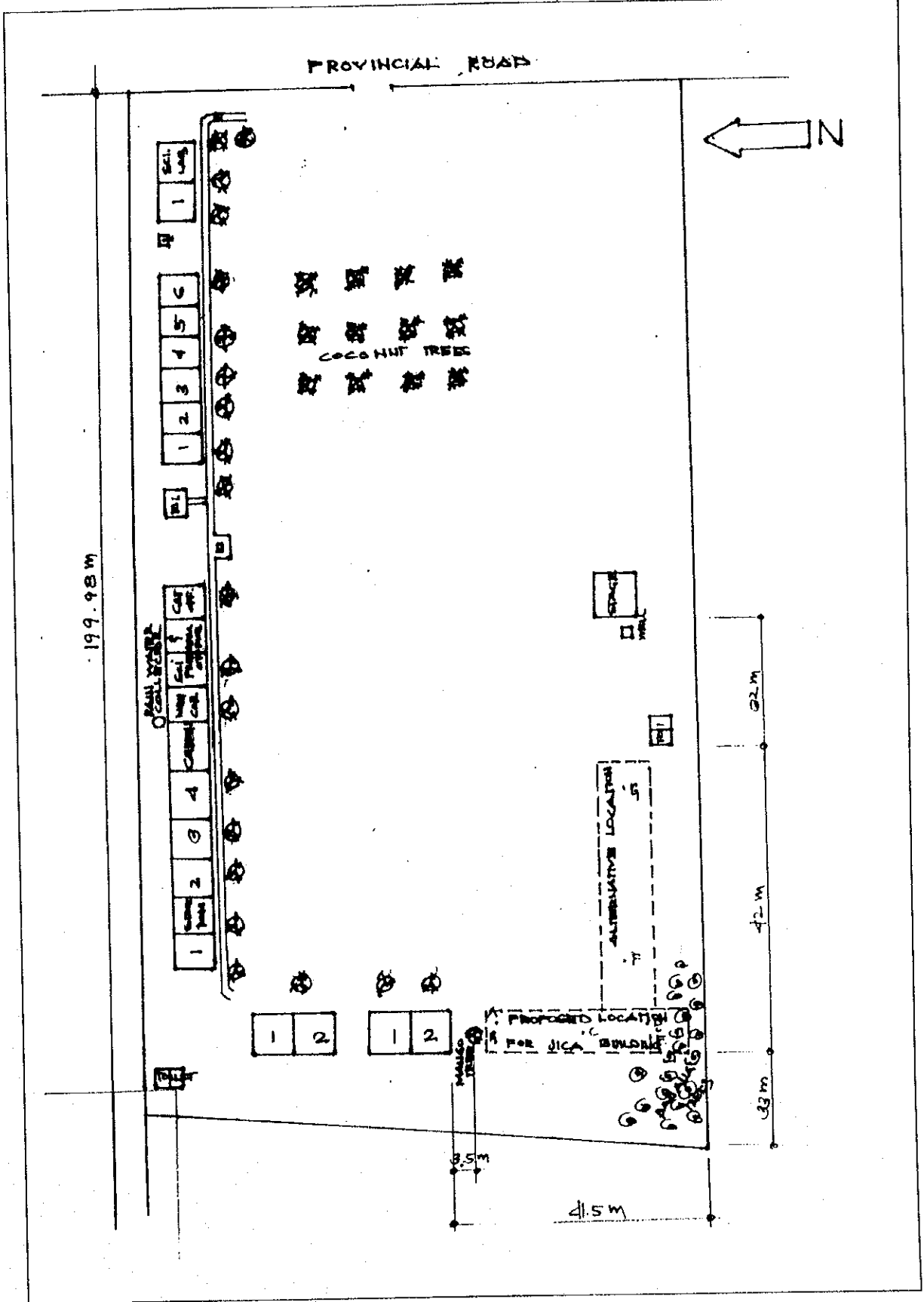
学校 状 況	就学生徒数	1993-94	849
		1994-95	902
	クラス数		16
	教員数	1993-94	22
		1994-95	22
	普通教室数	既存	15
		解体予定	0
		仮設	0
		建設中	0
		使用可能	15
必要教室数		7.55	
他国援助		JICA	

敷 地 状 況	治安	良い
	アクセス道路状況	普通
	敷地面積	20,000m ²
	建築可能面積	570m ²
	敷地形状	平坦
	地質	粘土質
	整地必要性	少
給水設備	造成有無	無
	市水	無
	井戸	2ヶ所 (18m)
電気設備	敷地外	雨水貯水槽
		敷地内

2. 敷地案内図



3. 配置図



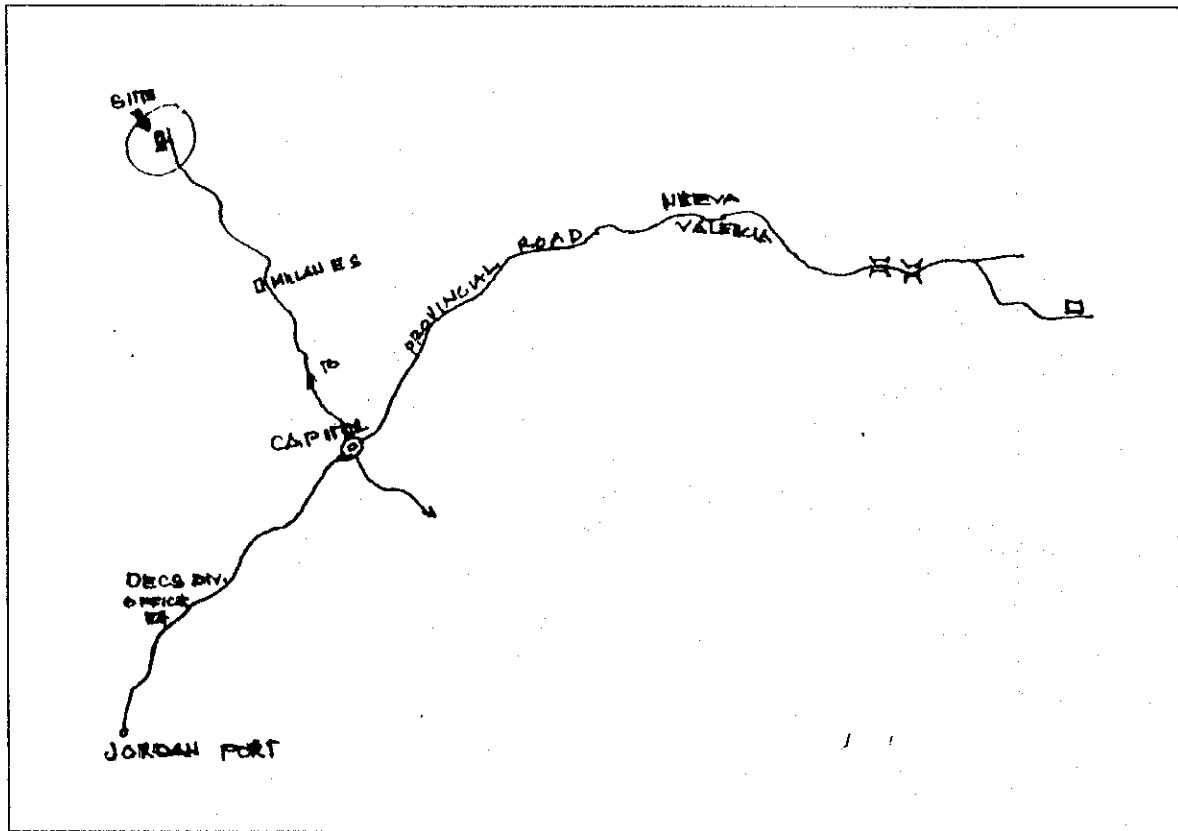
新No.	旧No.	リンク・ワン国立中等学校
	AS-10	

1. 敷地調査概要表

学校 状 況	就学生徒数	1993-94	4,268
		1994-95	4,309
	クラス数		83
	教員数	1993-94	125
		1994-95	125
	普通教室数	既存	7
		解体予定	0
		仮設	0
		建設中	0
		使用可能	7
必要教室数		7.40	
他国援助		JICA	

敷 地 状 況	治安	良い
	アクセス道路状況	普通
	敷地面積	20,000m ²
	建築可能面積	880m ²
	敷地形状	平坦
	地質	粘土質
	整地必要性	少
給水設備	造成有無	切土・盛土(少)
	市水	無
	井戸	2ヶ所(12m)
電気設備	敷地外	雨水貯水槽
		敷地外(12Km)

2. 敷地案内図

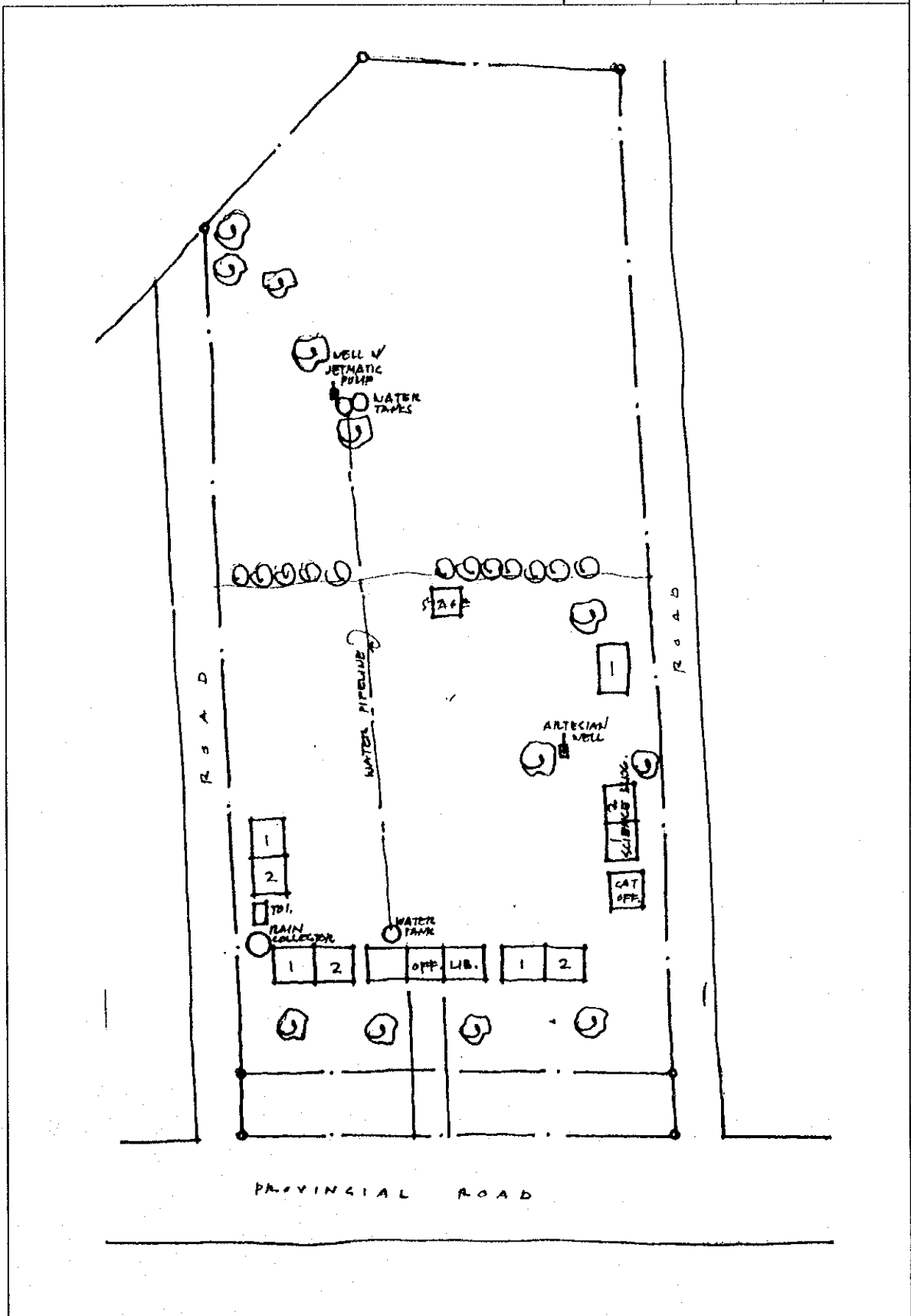


3. 配置図

新No.

旧No.

AS-10



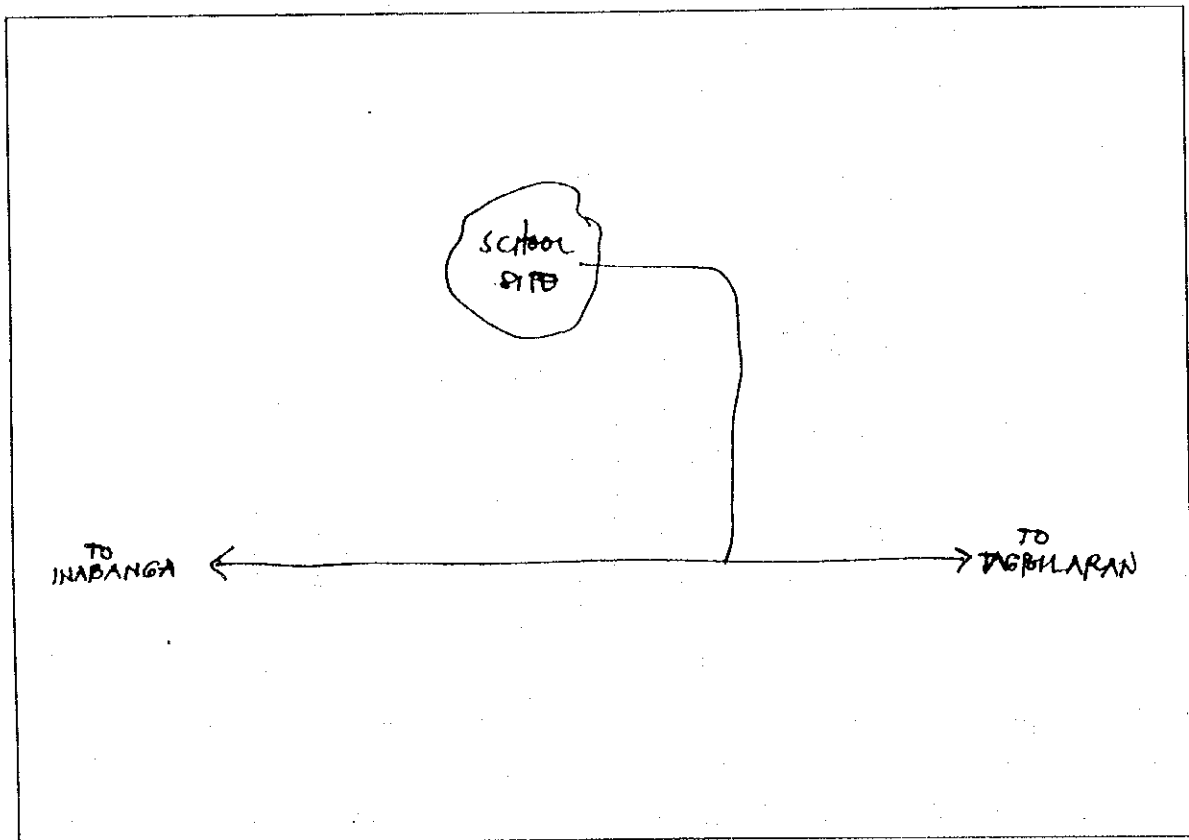
新No.	旧No.	マカ' 国立中等学校
	S -18	

1. 敷地調査概要表

学校 状 況	就学生徒数	1993-94	740
		1994-95	833
	クラス数		17
	教員数	1993-94	17
		1994-95	19
	普通教室数	既存	7
		解体予定	0
		仮設	0
		建設中	4
		使用可能	7
必要教室数		13.82	
他国援助		無	

敷 地 状 況	治安	良い
	アクセス道路状況	普通
	敷地面積	14,572m ²
	建築可能面積	891m ²
	敷地形状	傾斜
	地質	
	整地必要性	少
給 水 設 備	造成有無	切土・盛土(広範囲)
	市水	有
	井戸	-
	敷地外	-
電気設備	敷地内	

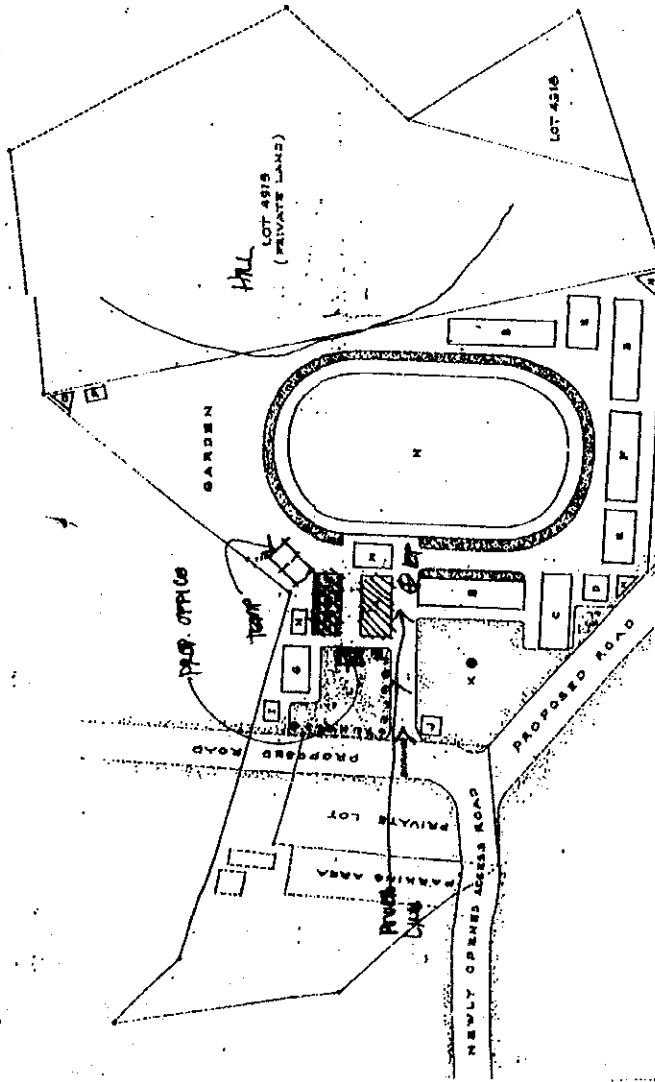
2. 敷地案内図



SKETCH & REMARKS:

LEGEND:

- A. ADMINISTRATION & PRINCIPAL'S OFFICE
- B. CLASSROOM
- C. LIBRARY & PRIORITY ROOM
- D. CANTINE
- E. TECHNOLOGY & HOME ECONOMICS BUILDING
- F. SCIENCE BUILDING
- G. MEDICAL/DENTAL/STUDENT CLINIC
- H. TOILET
- I. R.T.A. OFFICE
- J. GUARD HOUSE
- K. PLAS. POLE
- L. SCHOOL BASK
- M. STAGE
- N. PLAY-GROUND
- O. WATER TANK
- P. POWER PLANT



SURVEYED: NOV. 14, 1988

DESIGNED & DRAWN BY: *[Signature]*
 GEOMETRIC DESIGNER/ARCHITECT

DATE: 11/15/88

APPROVED BY: *[Signature]*

SITE DEVELOPMENT PLAN SCALE 1:2000

S.A

NAME OF PROJECT: **PROPOSED BARANGAY HIGH SCHOOL**

NAME OF PROJECT: **BARANGAY HIGH SCHOOL**

DIVISION OF SCHOOL

DATE: 11/15/88

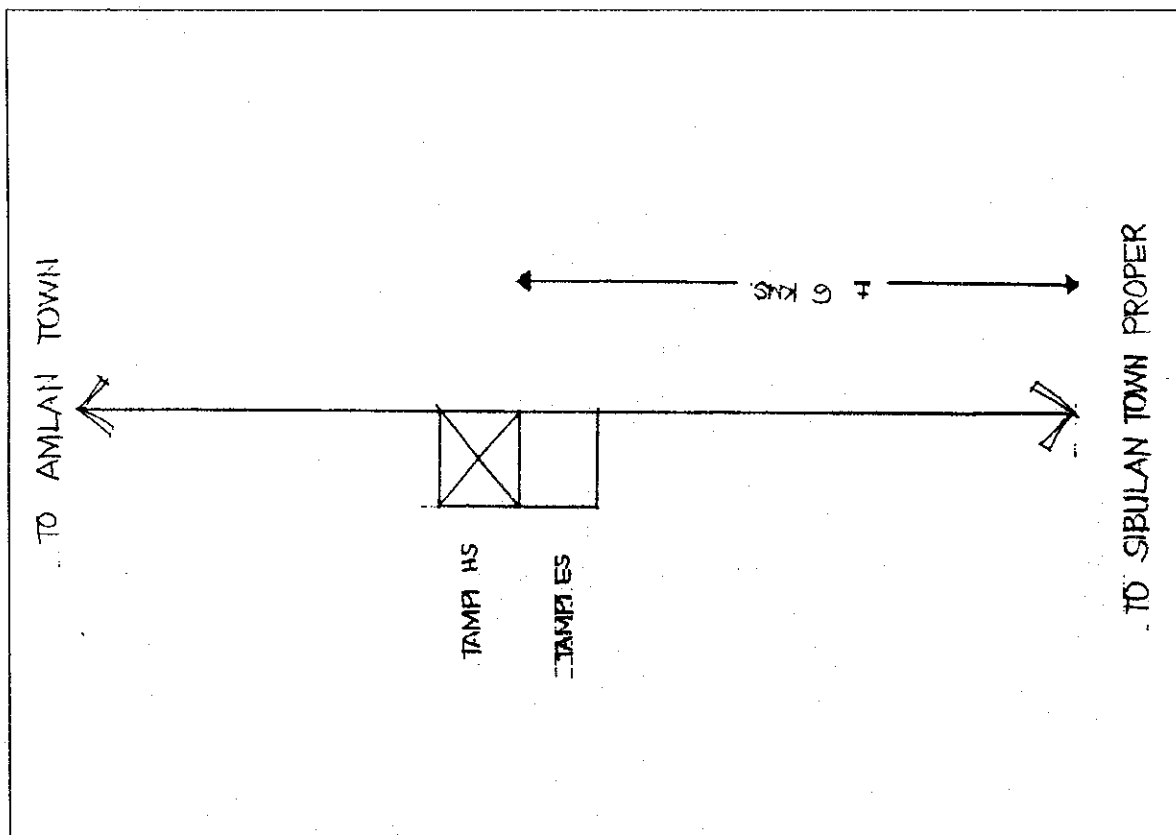
新No.	旧No.	タンビ - 国立中等学校
	S - 24	

1. 敷地調査概要表

学校 状 況	就学生徒数	1993-94	686
		1994-95	725
	クラス数		1
	教員数	1993-94	2
		1994-95	21
	普通教室数	既存	10
		解体予定	0
		仮設	0
		建設中	0
		使用可能	10
必要教室数		8.12	
他国援助		PASMEP	

敷 地 状 況	治安	良い
	アクセス道路状況	良い
	敷地面積	8,000m ²
	建築可能面積	942m ²
	敷地形状	平坦
	地質	砂質ローム質
	整地必要性	多
給水 設備	造成有無	-
	市水	無
	井戸	2ヶ所 (12m)
電気設備	敷地外	-
		敷地内

2. 敷地案内図



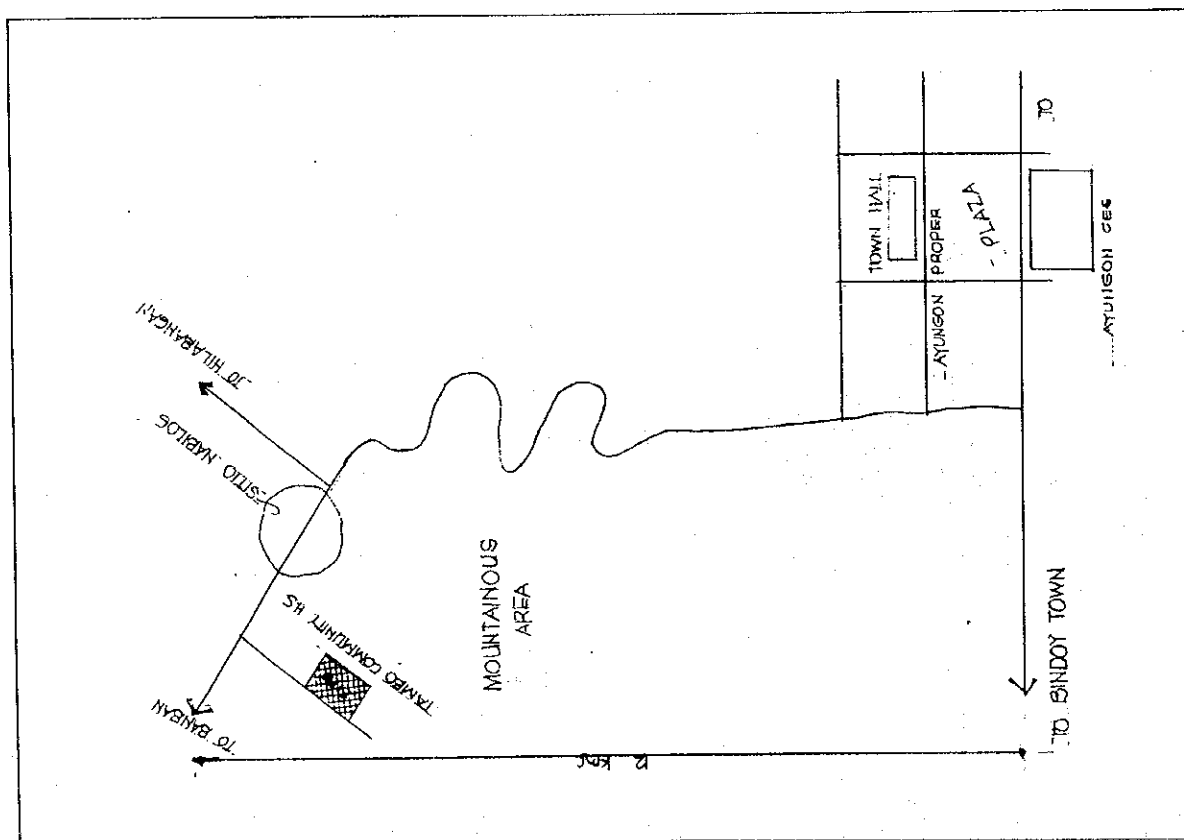
新No.	旧No.	タンホ コンフ リヘンシフ 中等学校
	S -25	

1. 敷地調査概要表

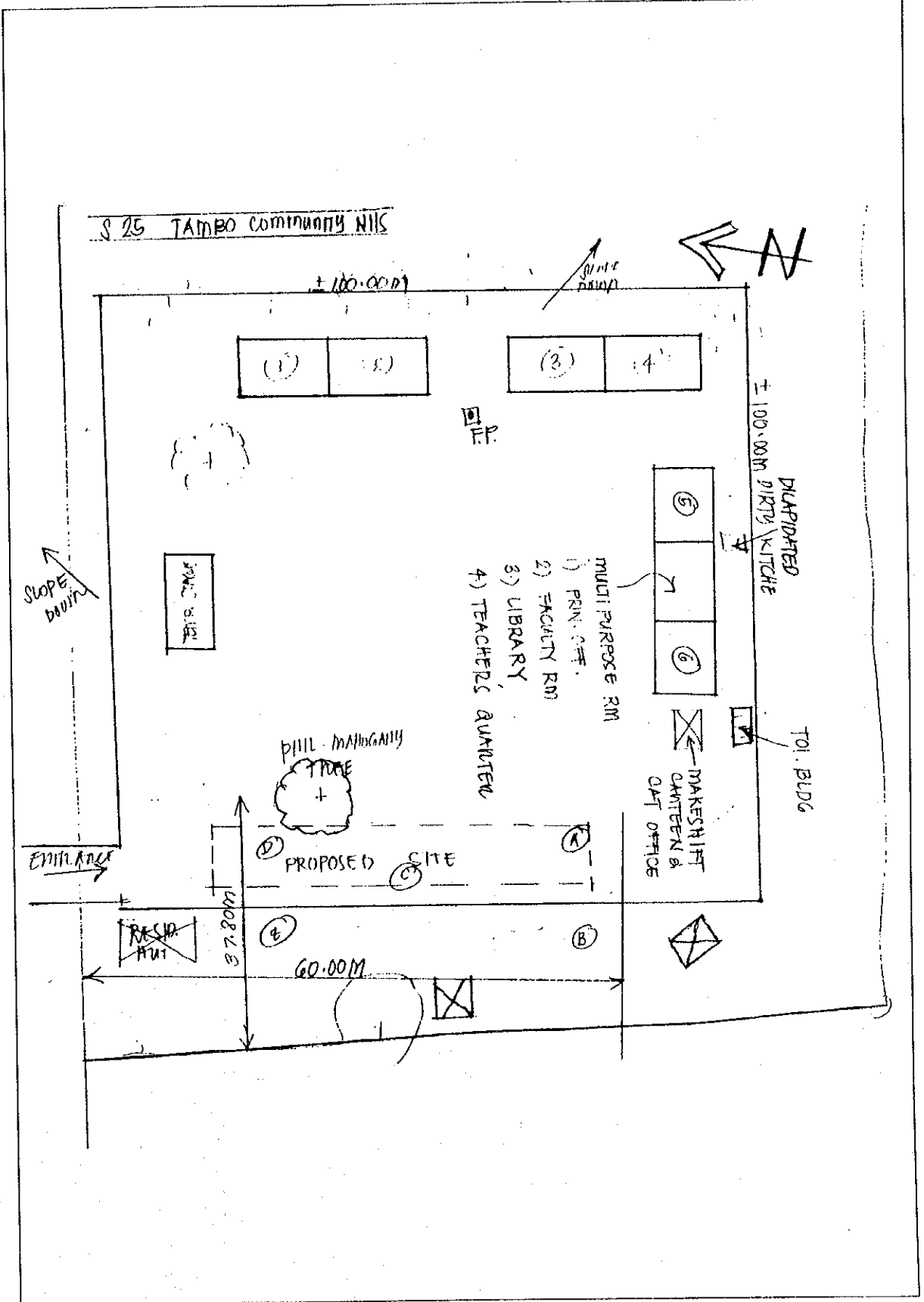
学校状況	就学生徒数	1993-94	450
		1994-95	501
	クラス数		6
	教員数	1993-94	8
		1994-95	9
	普通教室数	既存	6
		解体予定	0
		仮設	0
		建設中	0
		使用可能	6
必要教室数		6.52	
他国援助		PASMEP	

敷地状況	治安	良い
	アクセス道路状況	悪い
	敷地面積	5,675m ²
	建築可能面積	2,268m ²
	敷地形状	起伏
	地質	粘土質
	整地必要性	少
給水設備	造成有無	盛土(少)
	市水	無
	井戸	2ヶ所
	敷地外	市水(200m)
電気設備		-

2. 敷地案内図



3. 配置図



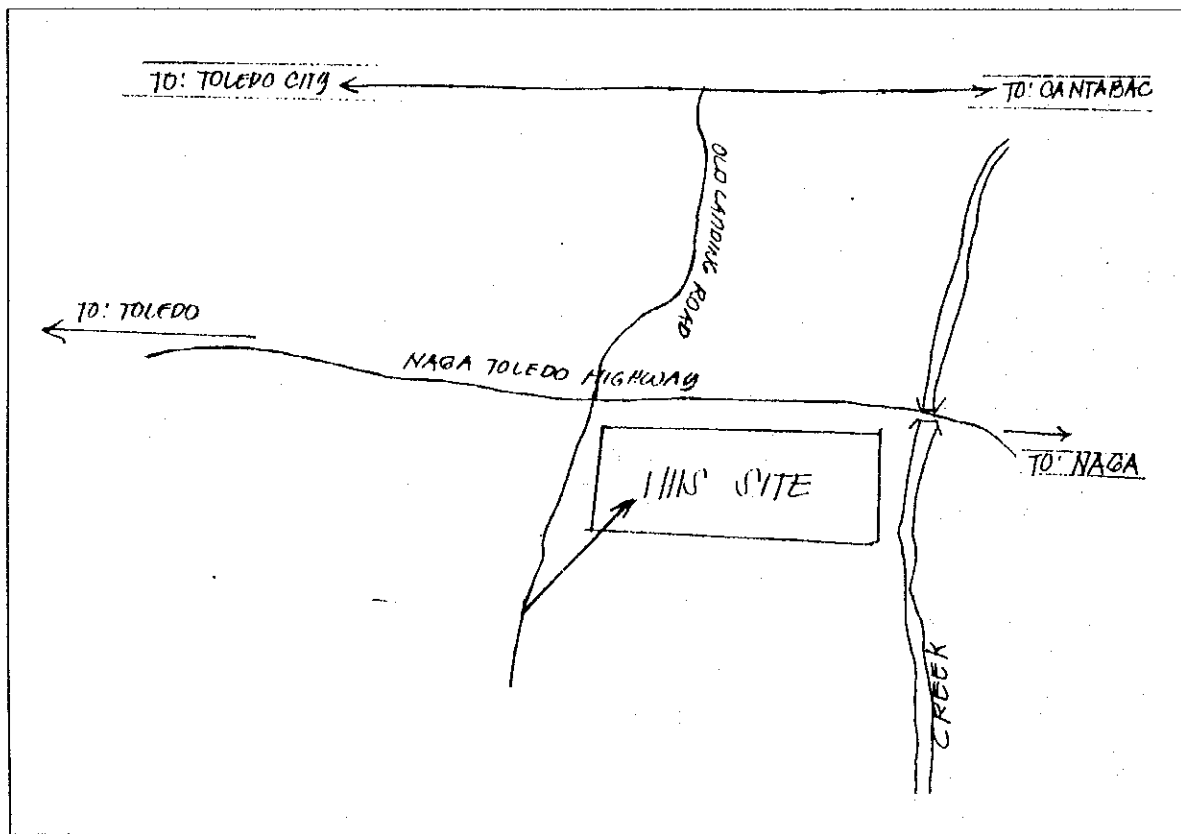
新No.	旧No.	トーン エー ソリアノ中等学校
	S -29	

1. 敷地調査概要表

学校 状 況	就学生徒数	1993-94	1,941
		1994-95	1,887
	クラス数		36
	教員数	1993-94	51
		1994-95	51
	普通教室数	既存	33
		解体予定	6
		仮設	6
		建設中	0
		使用可能	21
必要教室数		26.17	
他国援助		無	

敷 地 状 況	治安	良い
	アクセス道路状況	普通
	敷地面積	25,000m ²
	建築可能面積	625m ²
	敷地形状	平坦
	地質	粘土質
	整地必要性	無
給水設備	造成有無	切土・盛土(少)
	市水	無
	井戸	無
電気設備	敷地外	-
		敷地内

2. 敷地案内図

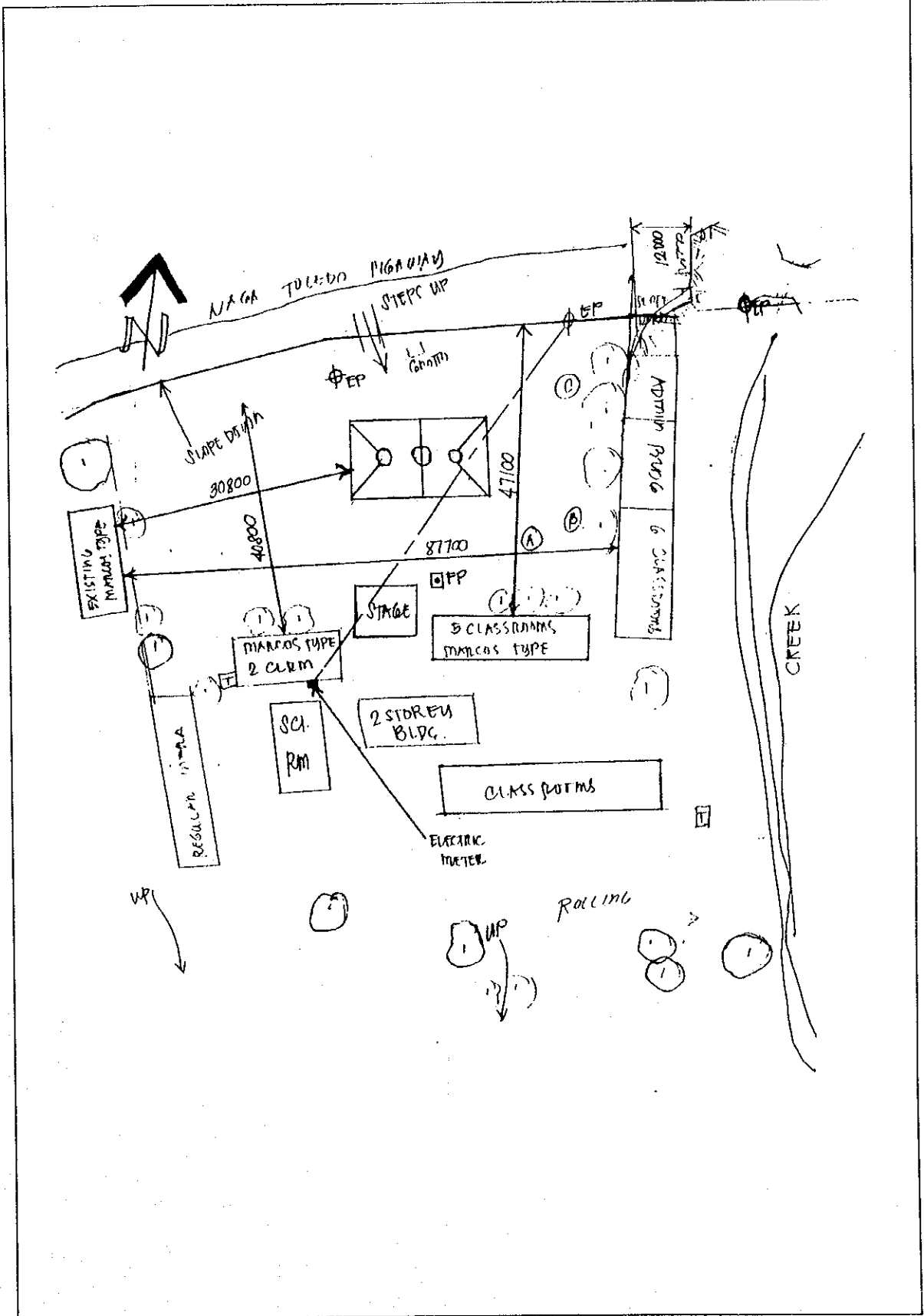


3. 配置図

新No.

旧No.

S-29



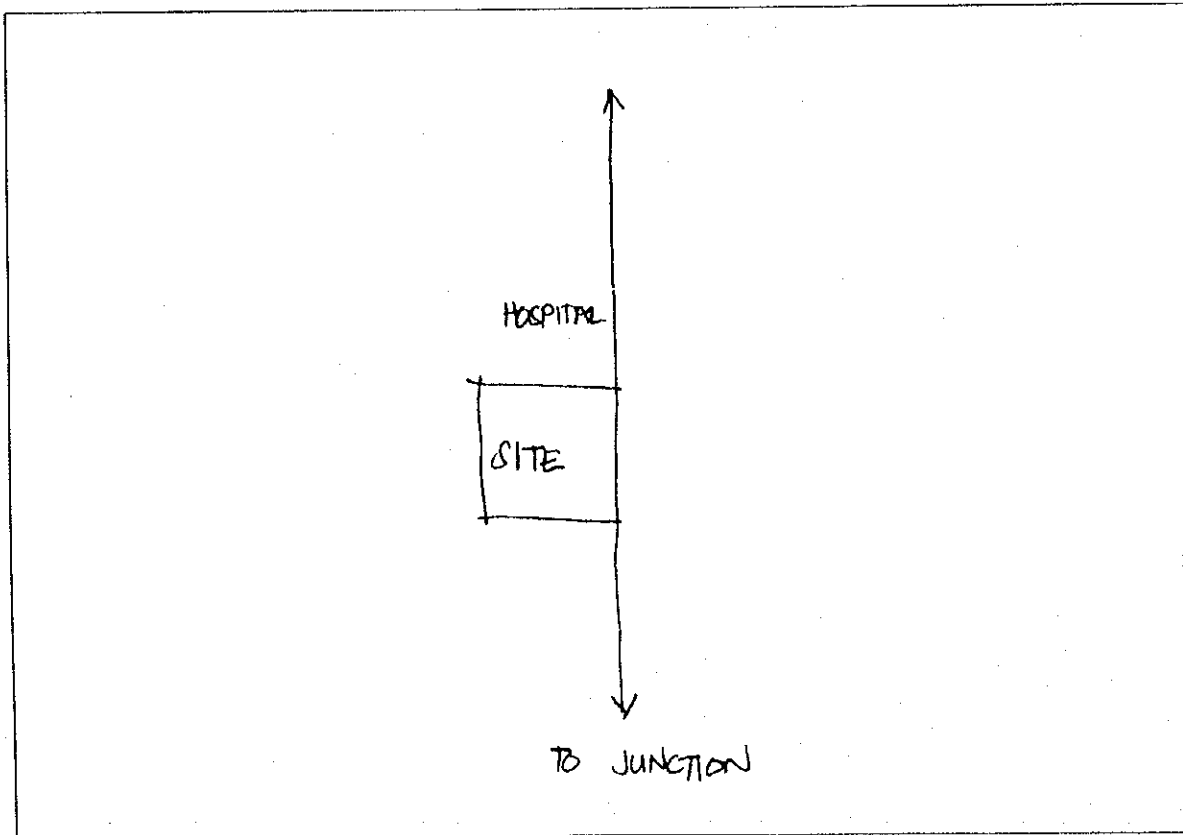
新No.	旧No.	ハホ'ンカ' 国立中等学校
	S-32	

1. 敷地調査概要表

学校 状 況	就学生徒数	1993-94	360
		1994-95	359
	クラス数		7
	教員数	1993-94	9
		1994-95	9
	普通教室数	既存	1
		解体予定	0
		仮設	2
		建設中	0
		使用可能	1
必要教室数		7.97	
他国援助		PASMEP	

敷 地 状 況	治安	良い
	アクセス道路状況	良い
	敷地面積	15,000m ²
	建築可能面積	2,500m ²
	敷地形状	平坦
	地質	
	整地必要性	少
給水設備	造成有無	盛土(少)
	市水	無
	井戸	無
電気設備	敷地外	市水(8m)
		敷地外(50m)

2. 敷地案内図

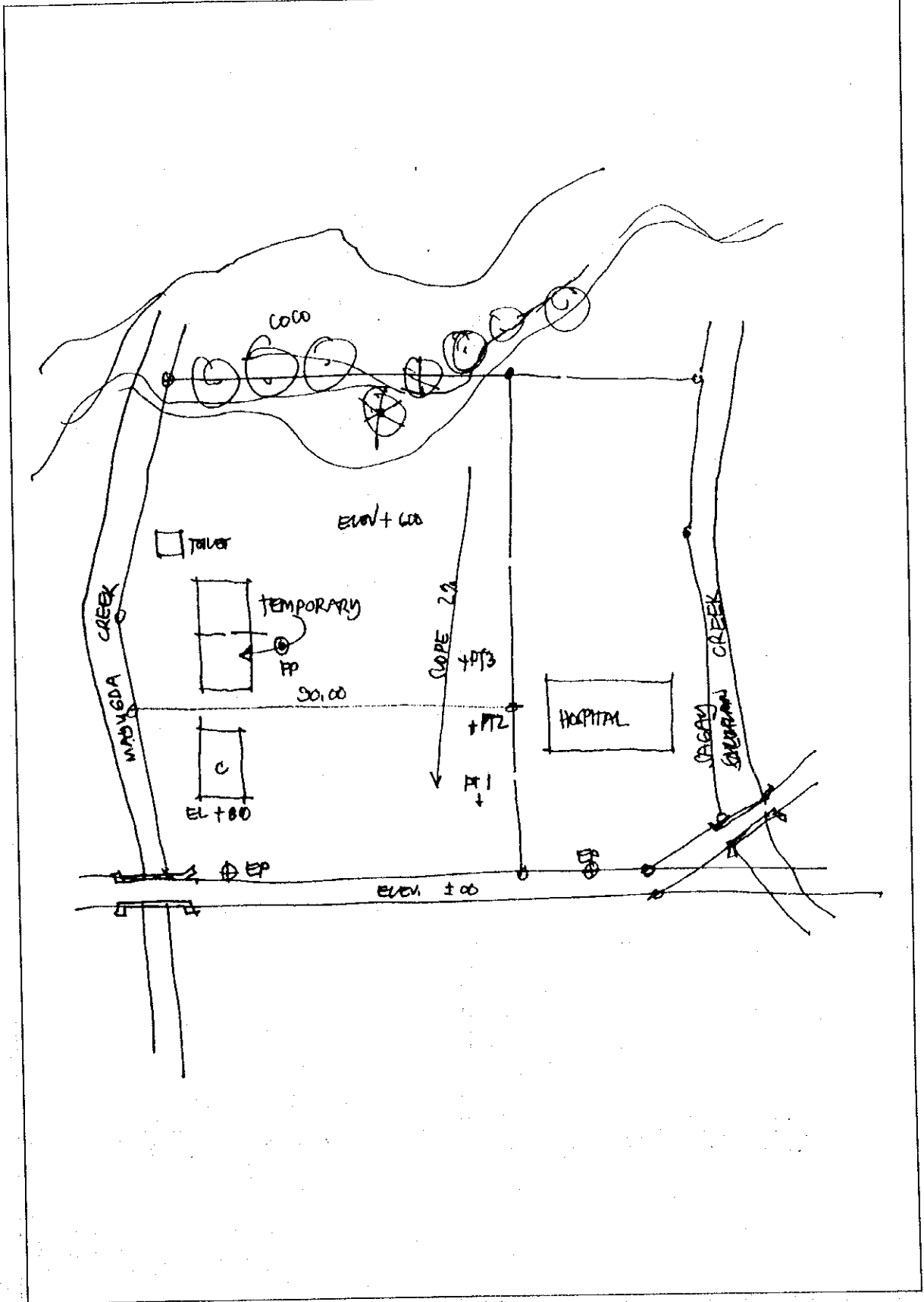


3. 配置図

新No.

旧No.

S -32



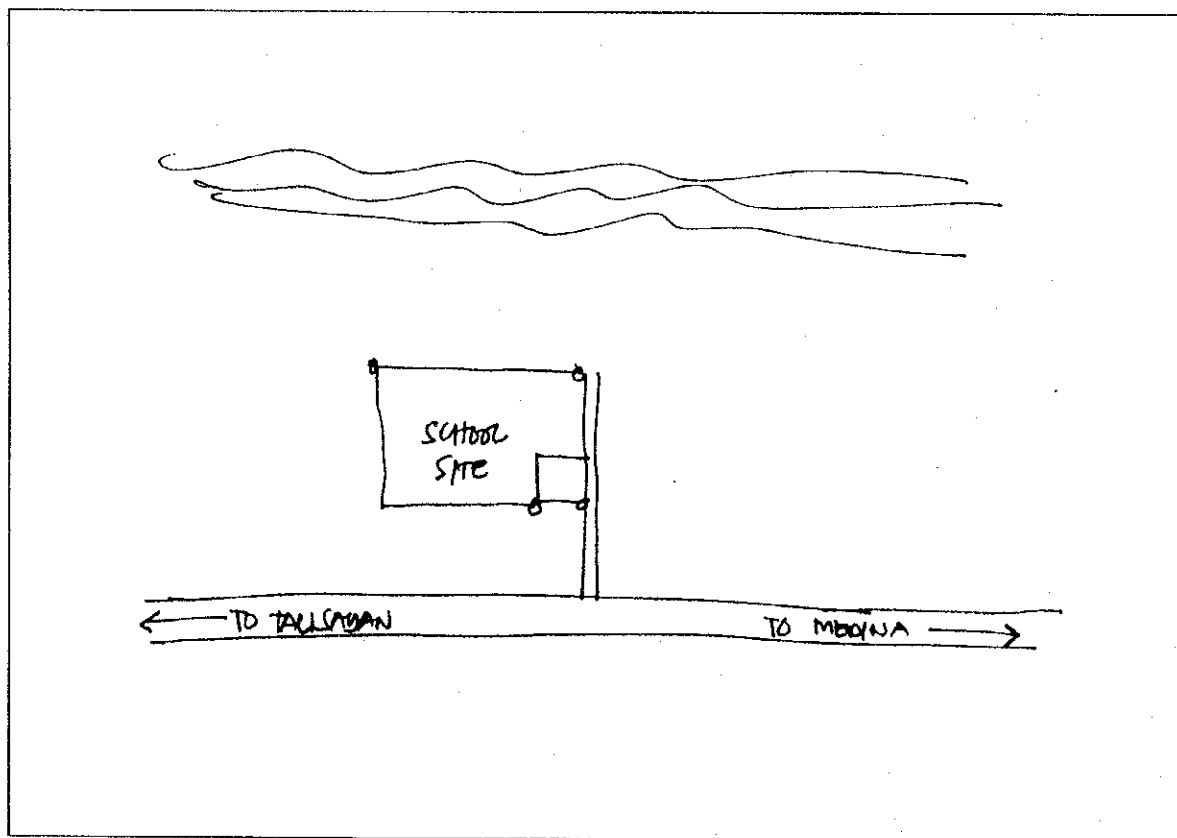
新No.	旧No.	ホートオリン国立中等学校
	S-43	

1. 敷地調査概要表

学校 状 況	就学生徒数	1993-94	297
		1994-95	298
	クラス数		6
	教員数	1993-94	11
		1994-95	11
	普通教室数	既存	3
		解体予定	0
		仮設	0
		建設中	1
		使用可能	3
必要教室数		4.45	
他国援助		PASMEP	

敷 地 状 況	治安	良い
	アクセス道路状況	良い
	敷地面積	10,111m ²
	建築可能面積	6,600m ²
	敷地形状	平坦
	地質	粘土質
	整地必要性	無
給水 設備	造成有無	盛土(広範囲)
	市水	無
	井戸	1ヶ所
電気設備	敷地外	—
	敷地外	敷地外 (60m)

2. 敷地案内図

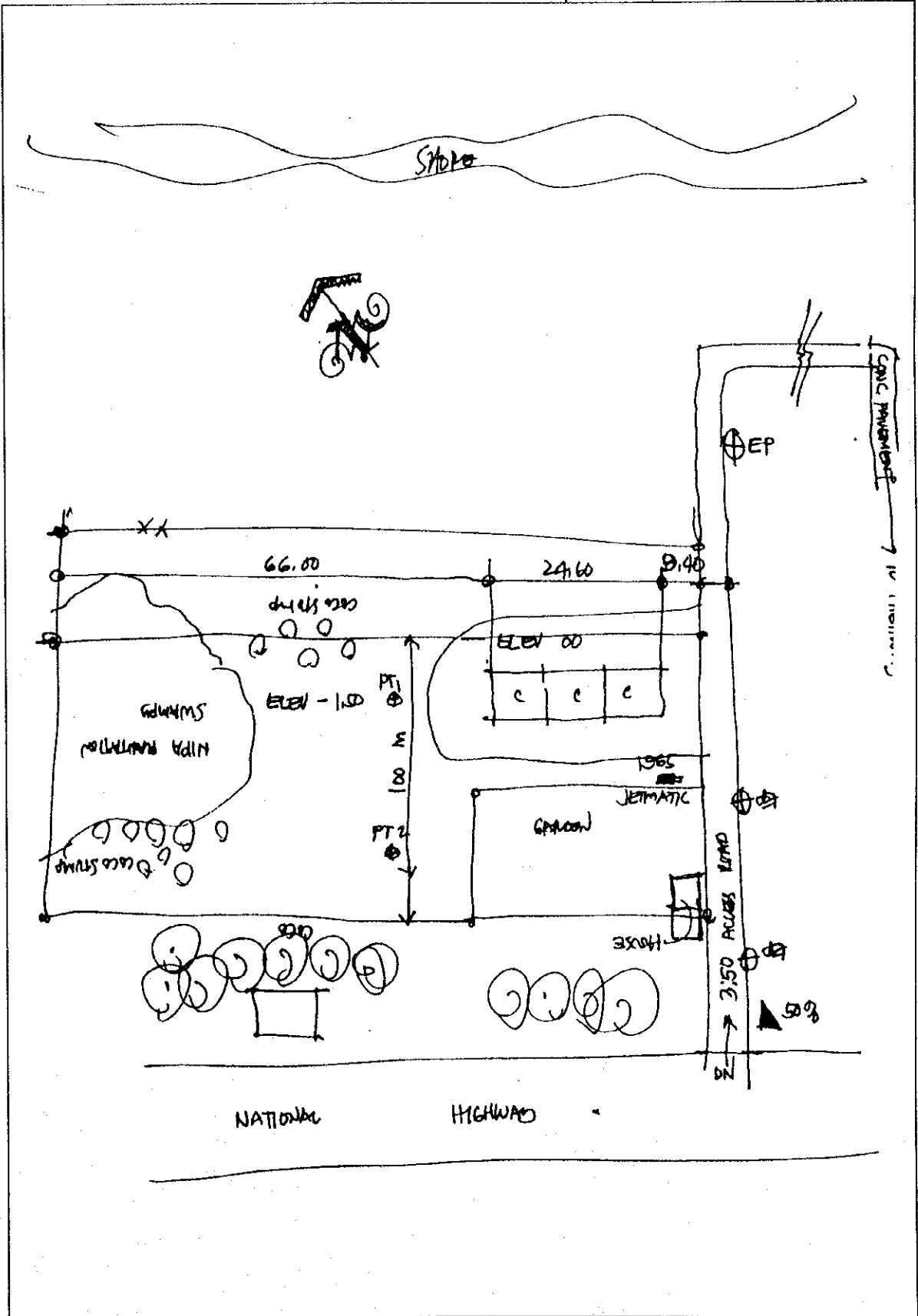


3. 配置図

新No.

旧No.

S-43



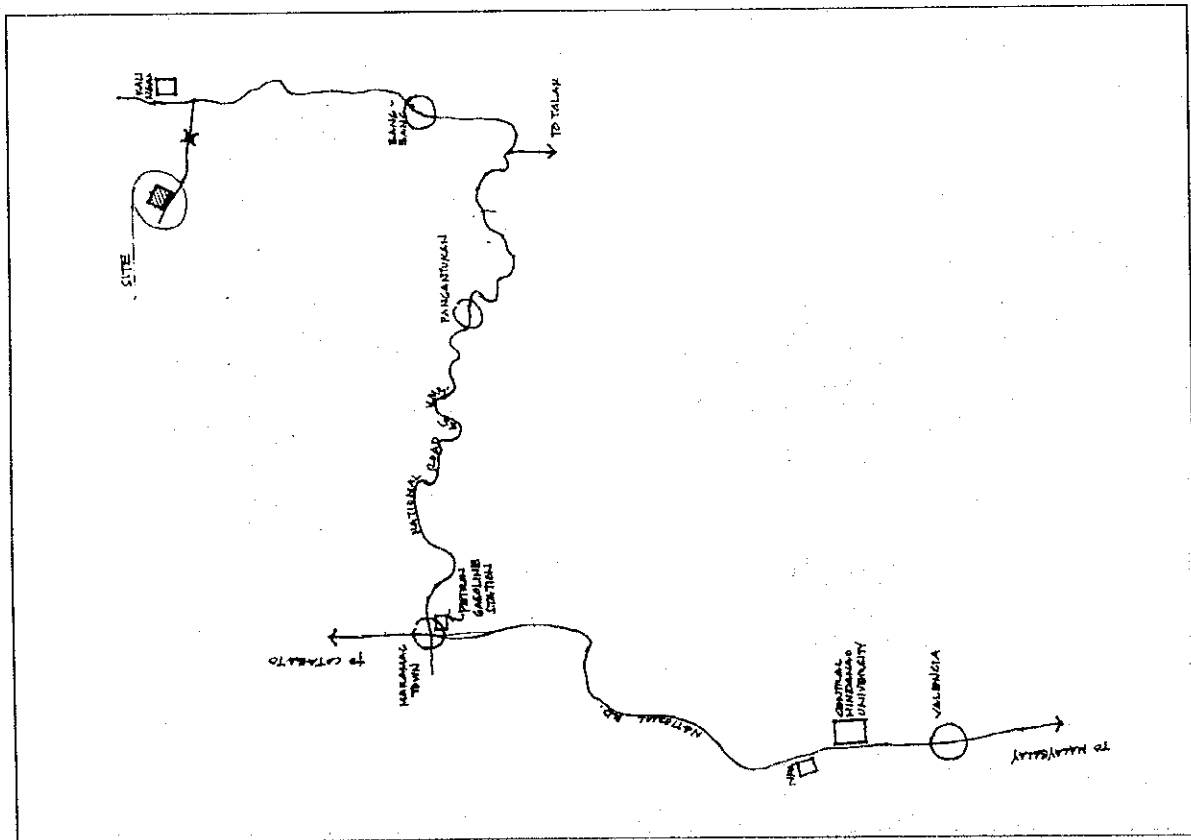
新No.	旧No.	カリランカ'ン国立中等学校
	S-44	

1. 敷地調査概要表

学校 状 況	就学生徒数	1993-94	1,043
		1994-95	1,041
	クラス数		17
	教員数	1993-94	34
		1994-95	34
	普通教室数	既存	2
		解体予定	0
		仮設	0
		建設中	0
		使用可能	2
必要教室数		22.02	
他国援助		PASMEP	

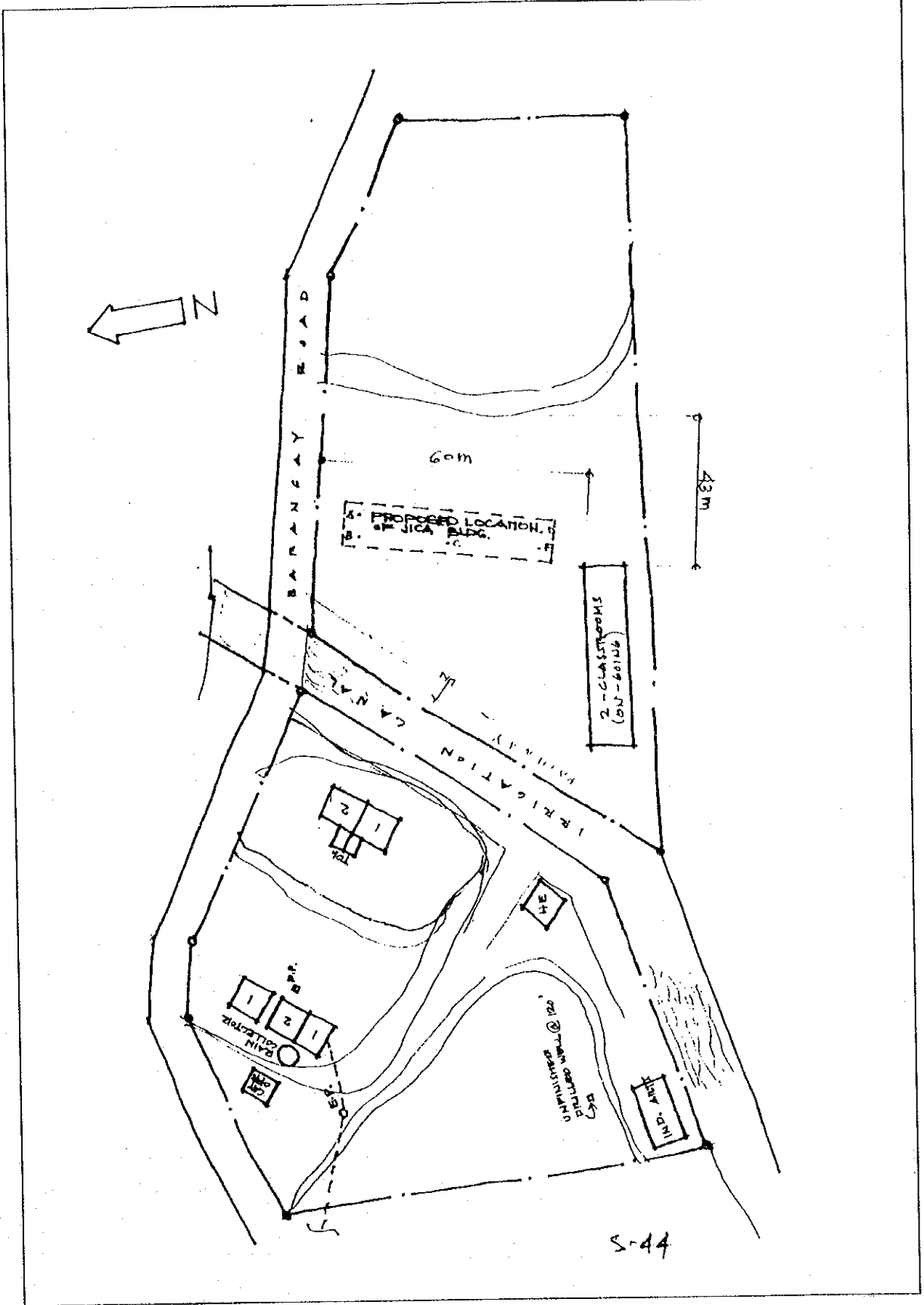
敷 地 状 況	治安	良い
	アクセス道路状況	普通
	敷地面積	20,971m ²
	建築可能面積	2,580m ²
	敷地形状	傾斜
	地質	砂質粘土
	整地必要性	少
給水 設備	造成有無	盛土(広範囲)
	市水	無
	井戸	-
電気設備	敷地外	泉(5km)
		敷地内

2. 敷地案内図



3. 配置図

新No.	旧No.	S-44
------	------	------




新No.	旧No.	サン ホアン国立中等学校
	S -34	

1. 敷地調査概要表

学校 状 況	就学生徒数	1993-94	388
		1994-95	482
	クラス数		
	教員数	1993-94	8
		1994-95	8
	普通教室数	既存	9
		解体予定	0
		仮設	0
		建設中	0
		使用可能	9
必要教室数		-8.95	
他国援助		無	

敷 地 状 況	治安	良い
	アクセス道路状況	良い
	敷地面積	10,950m ²
	建築可能面積	2,940m ²
	敷地形状	平坦
	地質	砂質
	整地必要性	無
給水 設備	造成有無	盛土(少)
	市水	無
	井戸	-
電気設備	敷地外	井戸(200m)
		敷地内

2. 敷地案内図

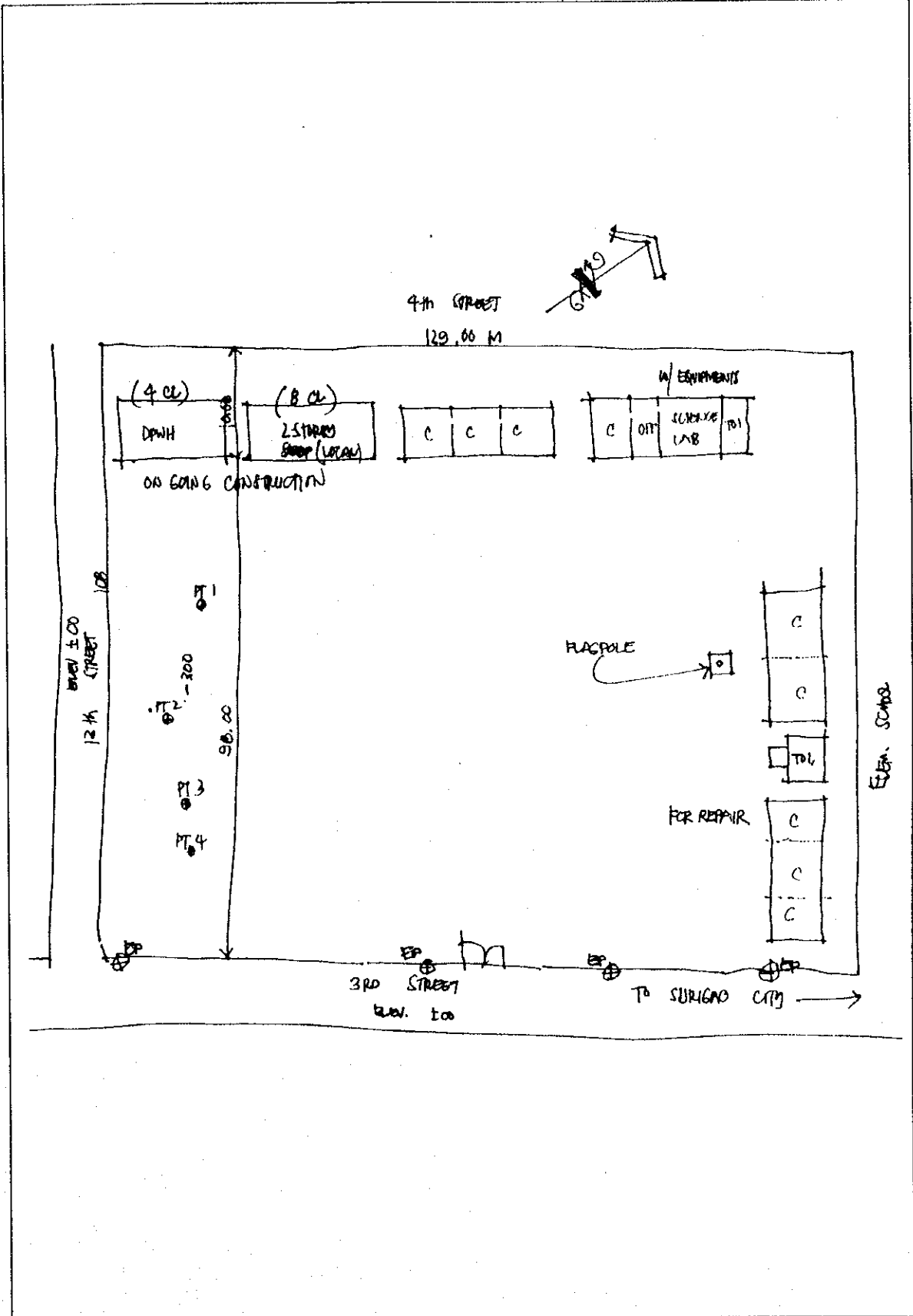


3. 配置図

新No.

旧No.

S-34

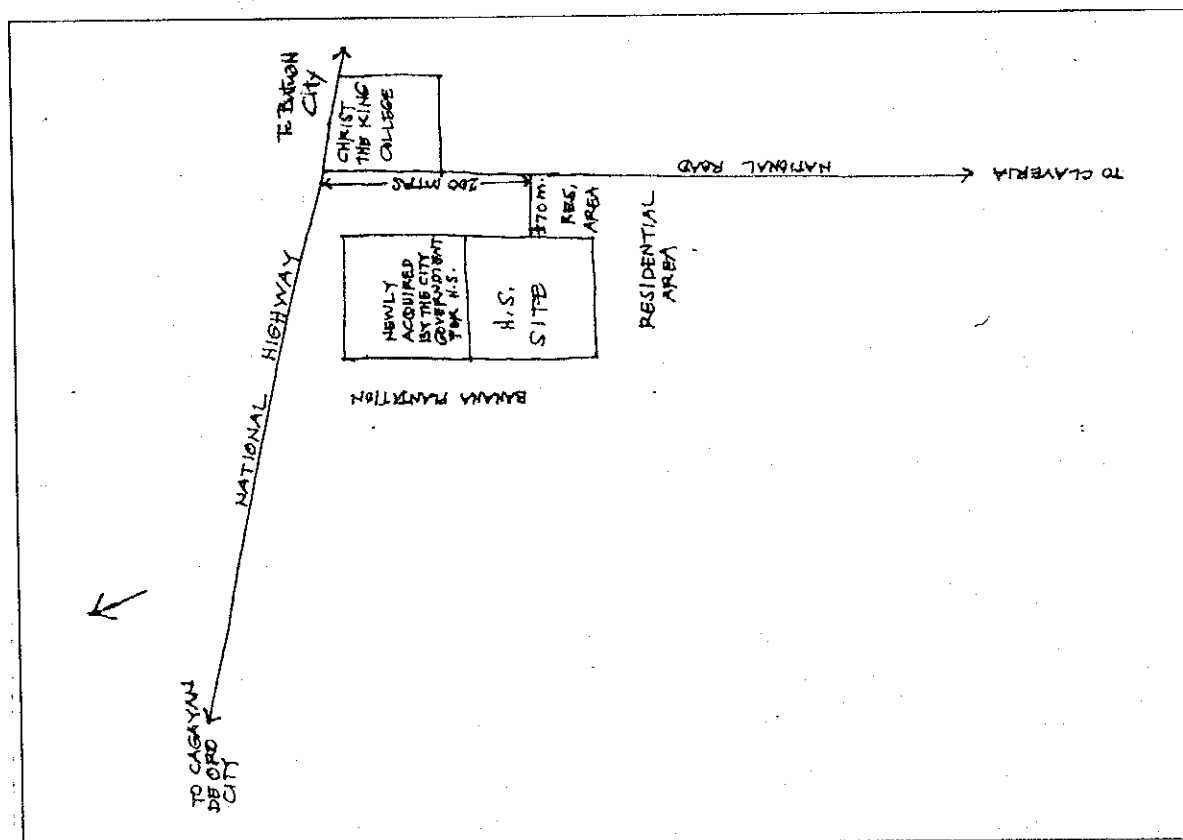


新No.	旧No.	ヒンコ' オク' シティー国立中等学校
	S -39	

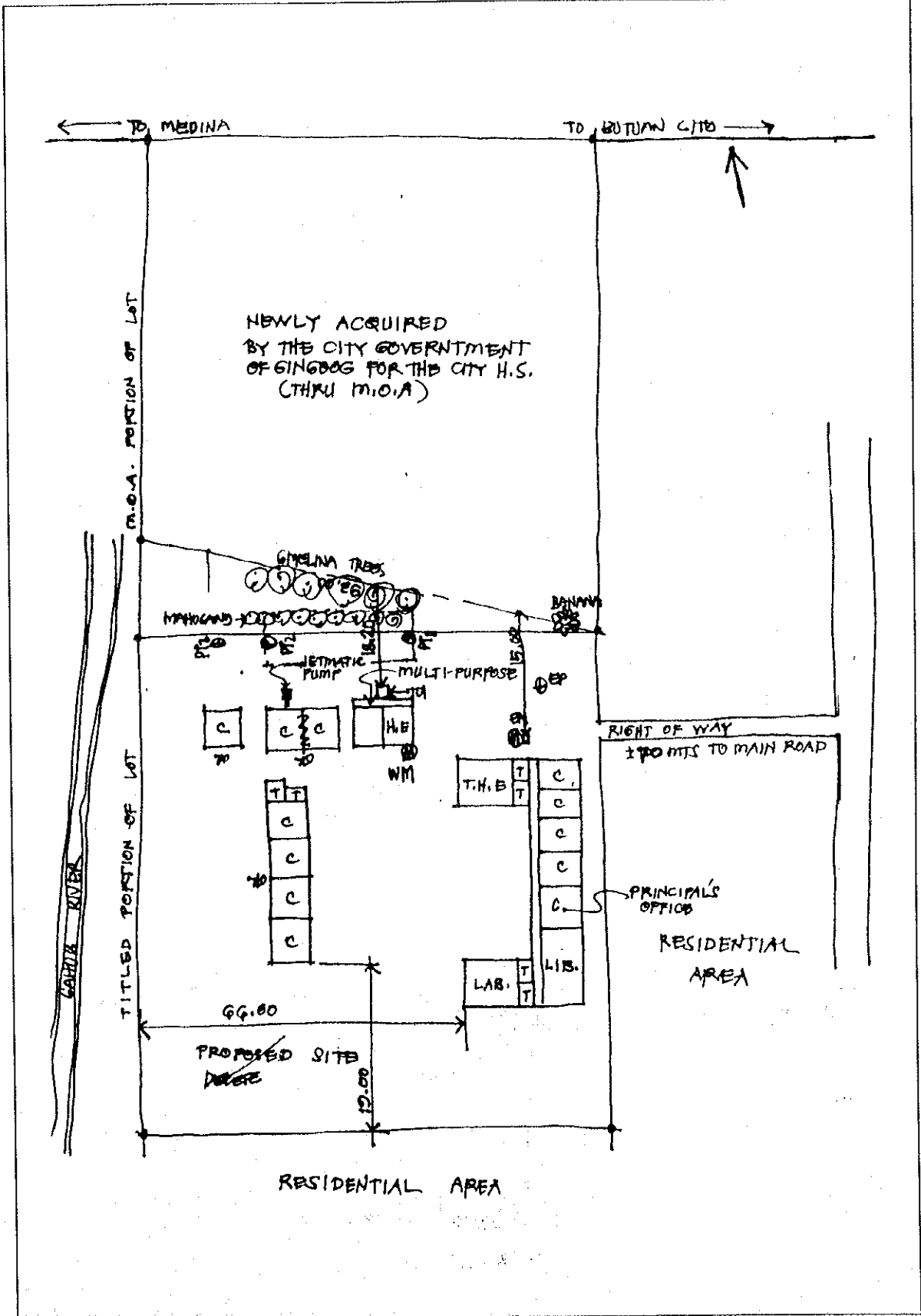
1. 敷地調査概要表

学校 状 況	就学生徒数	1993-94	2,493	敷 地 状 況	治安	良い	
		1994-95	2,566		アクセス道路状況	良い	
	クラス数(1部+2部)	42 (32+10)			敷地面積	10,000m ²	
	教員数	1993-94	69		建築可能面積	910m ²	
		1994-95	69		敷地形状	平坦	
	普通教室数	既存	11		地質		
		解体予定	0		整地必要性	無	
		仮設	0		造成有無	盛土(少)	
		建設中	0		給水設備	市水	有
		使用可能	11		井戸		-
必要教室数	53.15		敷地外		-		
他国援助	無		電気設備	敷地内			

2. 敷地案内図



3. 配置図



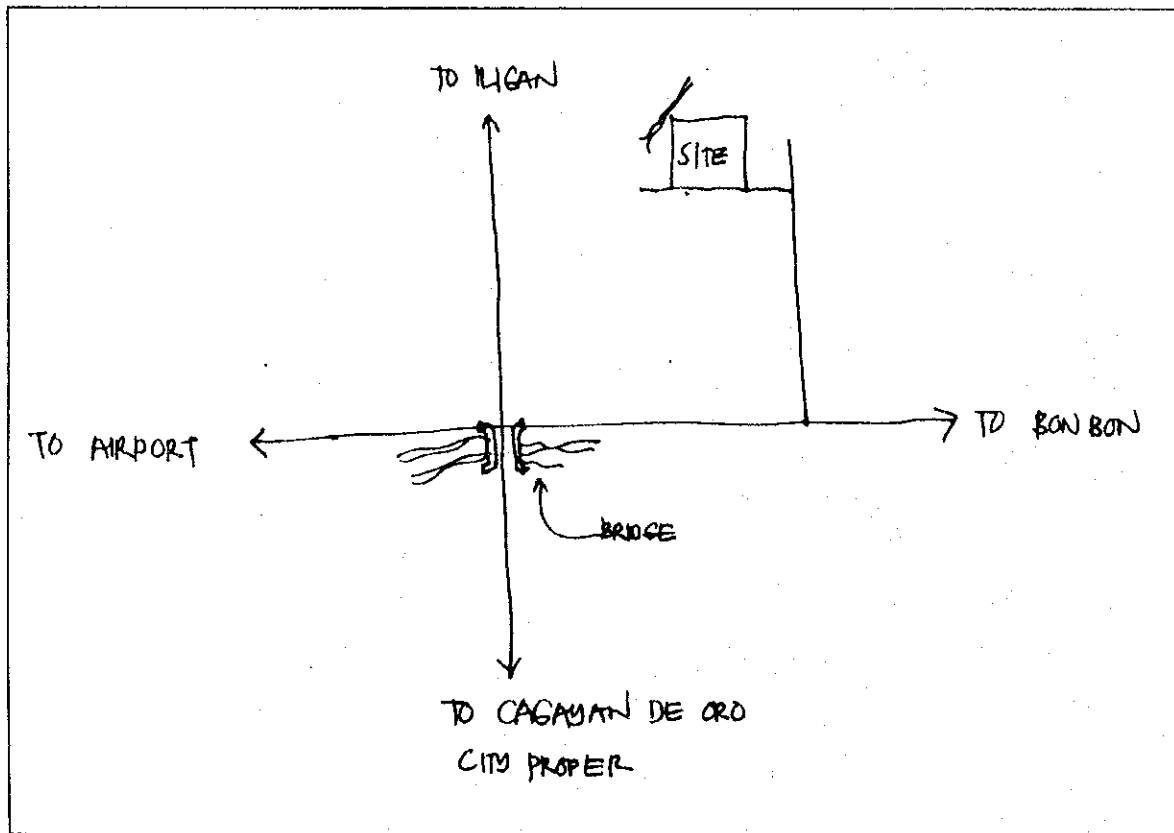
新No.	旧No.	
	S-41	ハヤハス国立中等学校

1. 敷地調査概要表

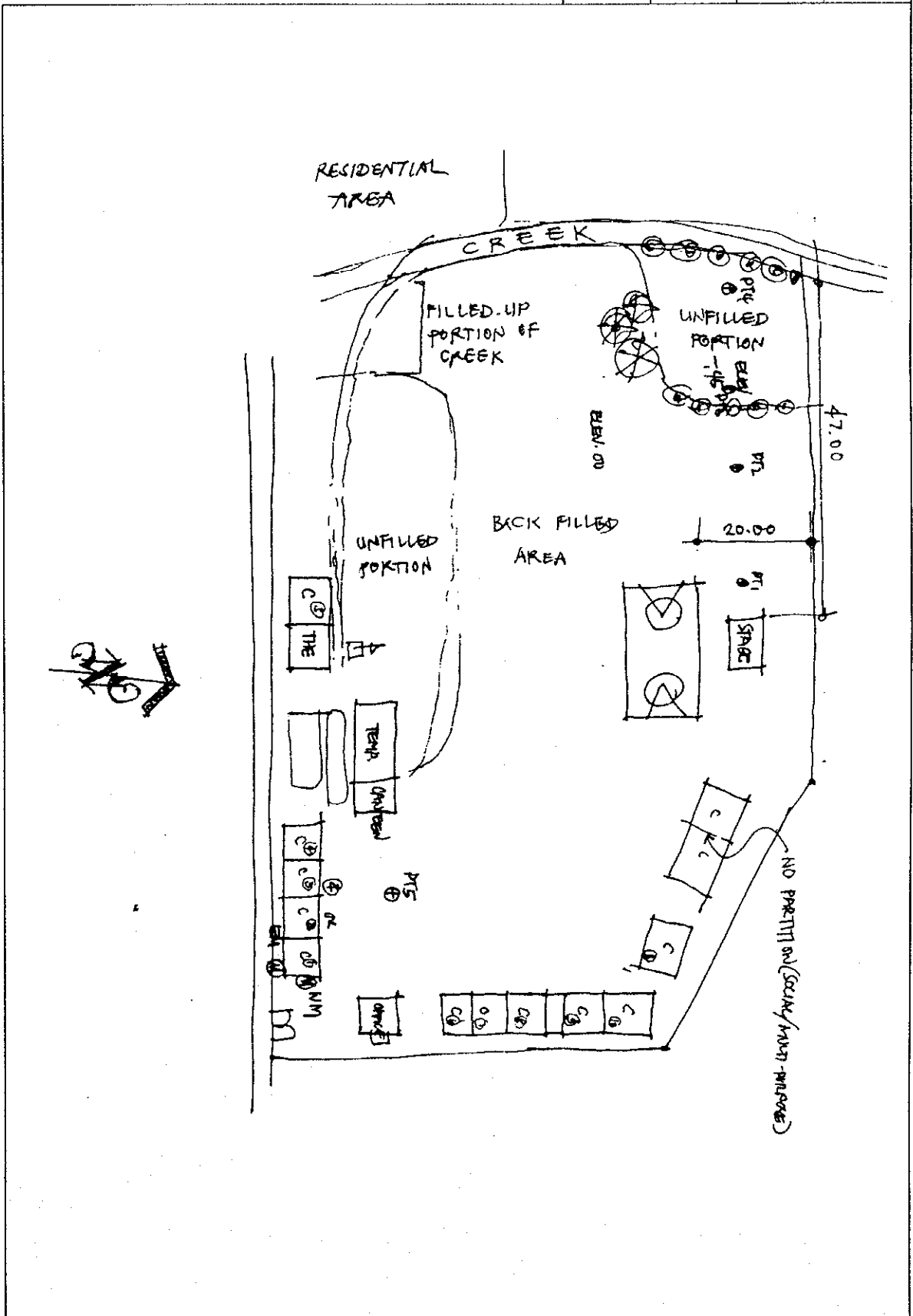
学校 状 況	就学生徒数	1993-94	797
		1994-95	901
	クラス数(1部+2部)		14 (9+5)
	教員数	1993-94	18
		1994-95	20
	普通教室数	既存	11
		解体予定	0
		仮設	0
		建設中	0
		使用可能	11
必要教室数		11.52	
他国援助		無	

敷 地 状 況	治安	良い
	アクセス道路状況	良い
	敷地面積	20,000m ²
	建築可能面積	940m ²
	敷地形状	平坦
	地質	砂質
	整地必要性	少
給水設備	造成有無	盛土(広範囲)
	市水	有
	井戸	-
電気設備	敷地外	-
		敷地内

2. 敷地案内図



3. 配置図



JICA