





フィリピン共和国
 教育施設拡充計画(第3次)
 基本設計調査報告書別冊

平成7年9月

JICA LIBRARY

 J 1125326(7)

国際協力事業団
 株式会社 毛利建築設計事務所

無調子

 95-243

フィリピン共和国
 教育施設拡充計画(第3次)
 基本設計調査報告書別冊

平成7年9月

118
 249
 GRS

95-243

フィリピン共和国
教育施設拡充計画(第3次)
基本設計調査報告書別冊

平成7年9月

国際協力事業団
株式会社 毛利建築設計事務所



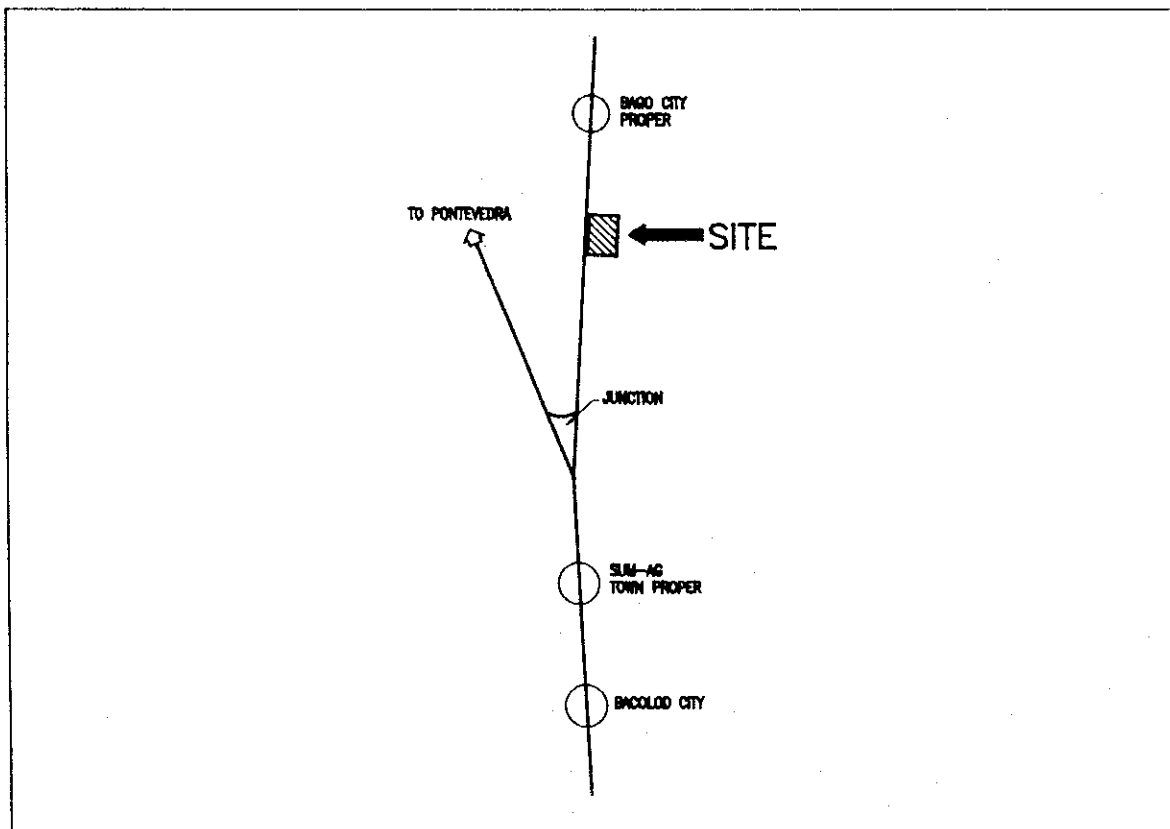
1125326 [7]

新No.	旧No.	エム アール アラネタ初等学校
E-01	E-1	

1. 敷地調査概要表

学校 状 況	就学生徒数	1993-94	625	敷 地 状 況	治安	良い	
		1994-95	602		アクセス道路状況	良い	
	クラス数		16		敷地面積	10,000m ²	
	教員数	1993-94	19		建築可能面積	1,120m ²	
		1994-95	19		敷地形状	平坦	
	普通教室数	既存	15		地質	砂質	
		解体予定	6		整地必要性	少	
		仮設	1		造成有無	盛土(少)	
		建設中	0		給水設備	市水	無
		使用可能	7			井戸	2ヶ所(33m)
	必要教室数		8.05		敷地外	—	
	他国援助		無		電気設備	敷地内	

2. 敷地案内図



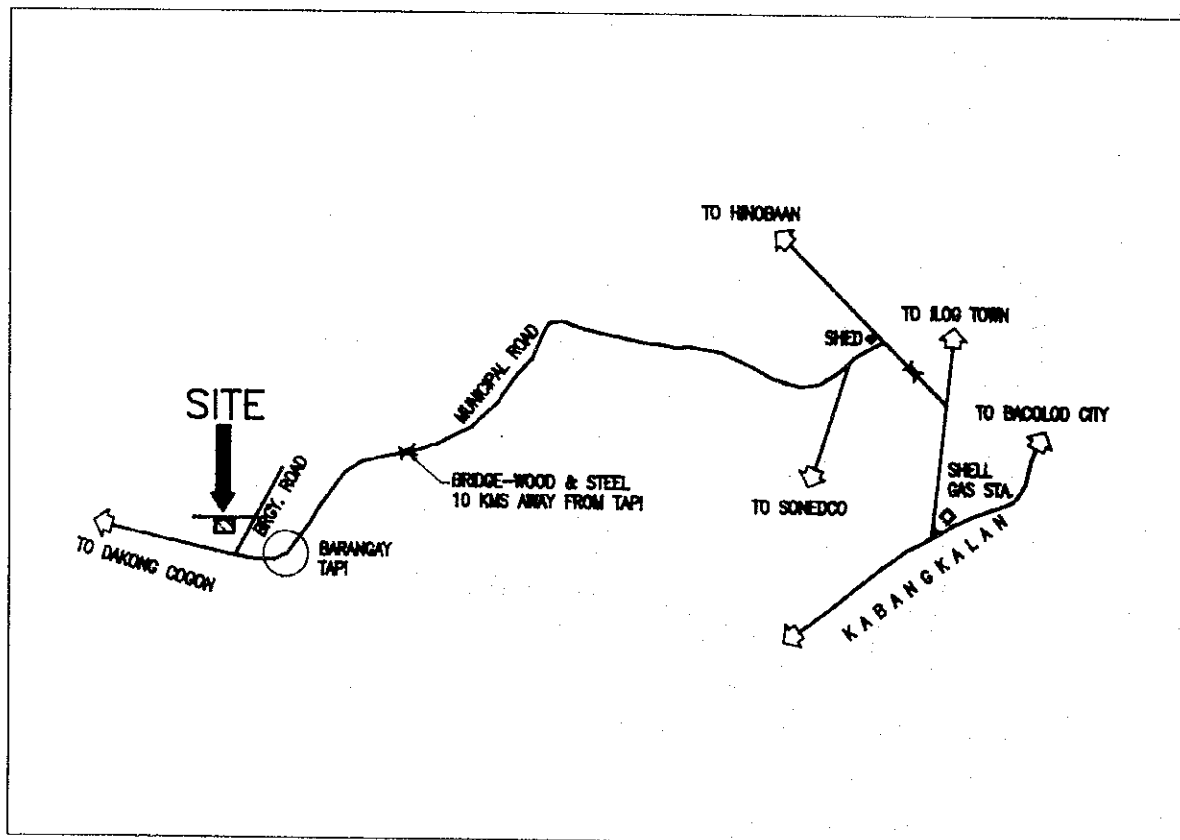
新No.	旧No.	タヒ° 初等学校
E-02	E - 3	

1. 敷地調査概要表

学校 状 況	就学生徒数	1993-94	1,132
		1994-95	1,174
	クラス数	23	
	教員数	1993-94	25
		1994-95	26
	普通教室数	既存	20
		解体予定	5
		仮設	0
		建設中	2
		使用可能	15
必要教室数	14.35		
他国援助	無		

敷 地 状 況	治安	良い
	アクセス道路状況	普通
	敷地面積	40,000m ²
	建築可能面積	1,400m ²
	敷地形状	平坦
	地質	粘土質
	整地必要性	少
給水 設備	造成有無	盛土(少)
	市水	無
	井戸	1ヶ所(45m)
	敷地外	井戸(300m)
電気設備	敷地内	

2. 敷地案内図



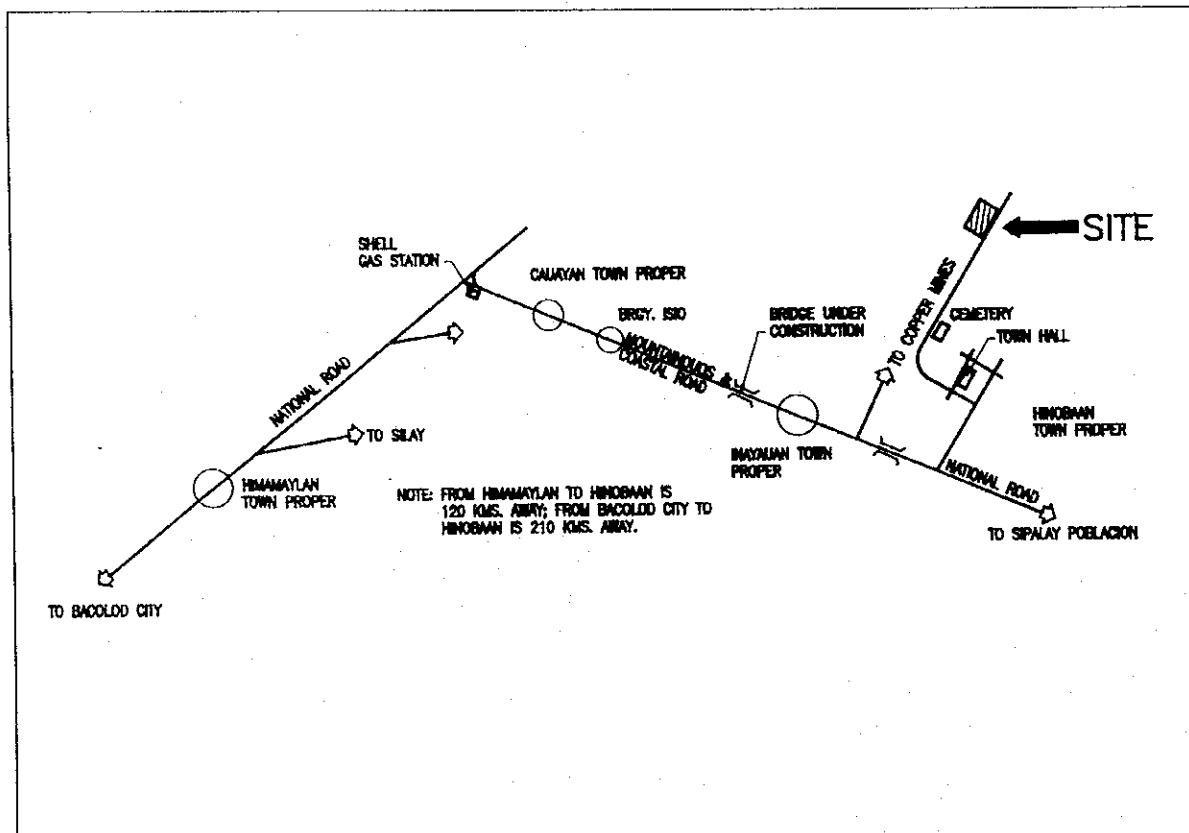
新No.	旧No.	アリム初等学校
E-03	E-5	

1. 敷地調査概要表

学校 状 況	就学生徒数	1993-94	800
		1994-95	868
	クラス数		20
	教員数	1993-94	22
		1994-95	22
	普通教室数	既存	17
		解体予定	0
		仮設	3
		建設中	0
		使用可能	14
必要教室数		7.70	
他国援助		無	

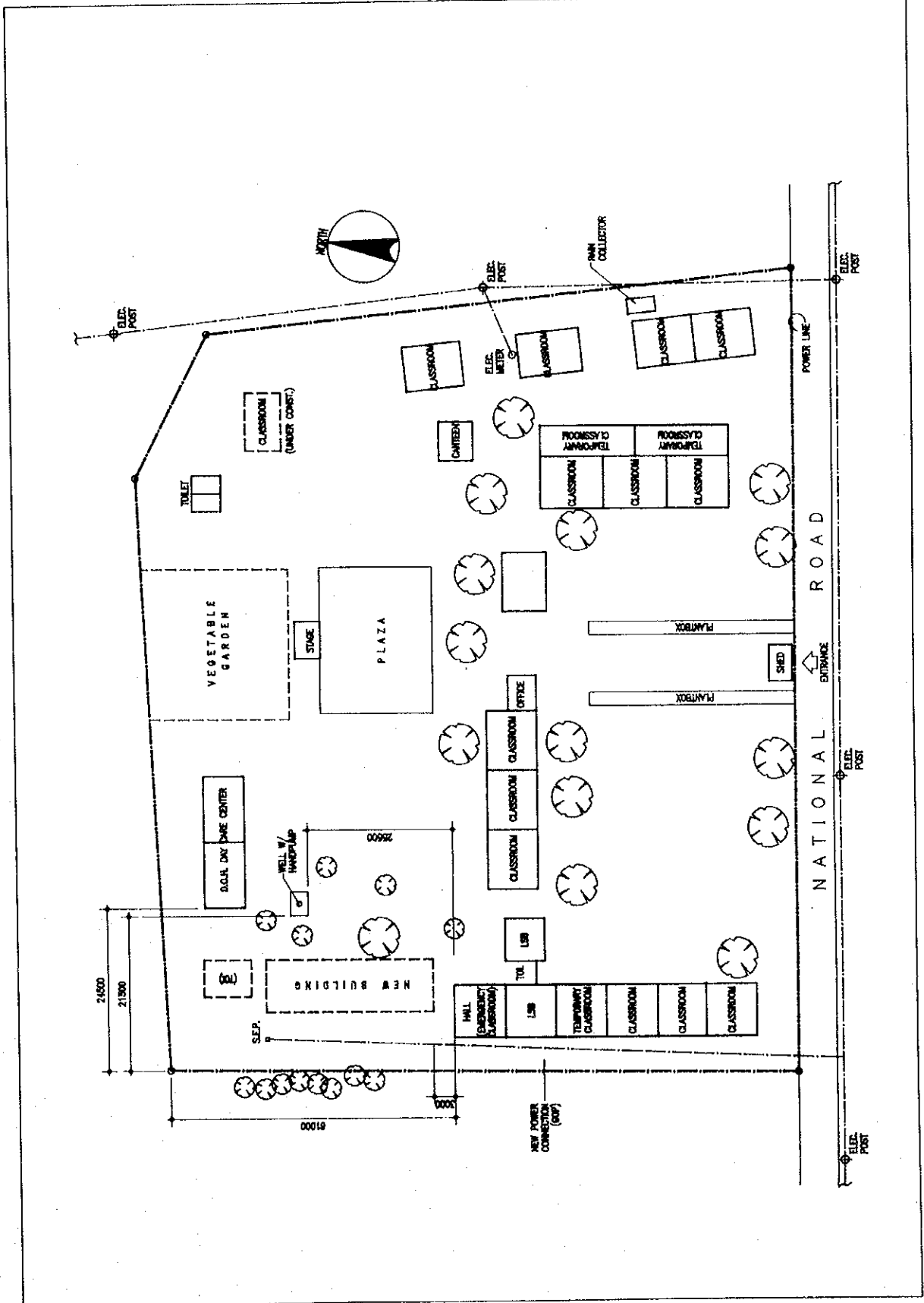
敷 地 状 況	治安	良い
	アクセス道路状況	普通
	敷地面積	10,000m ²
	建築可能面積	1,200m ²
	敷地形状	起伏
	地質	砂質粘土
	整地必要性	多
造成有無	切土・盛土(少)	
給水設備	市水	無
	井戸	1ヶ所(6m)
	敷地外	—
電気設備		隣接(150m)

2. 敷地案内図



3. 配置図

新No.	E-03	旧No.	E - 5
------	------	------	-------



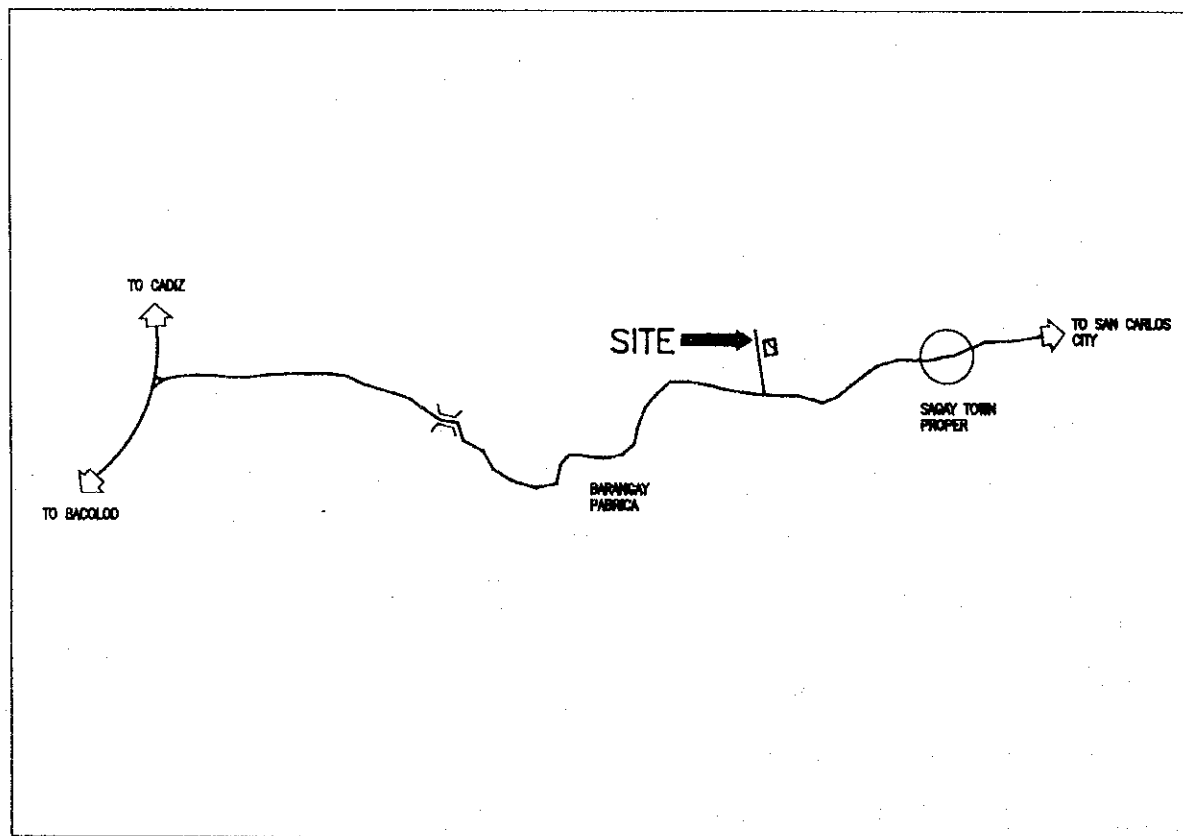
新No.	旧No.	リッキー初等学校
E-04	E - 6	

1. 敷地調査概要表

学校 状 況	就学生徒数	1993-94	685
		1994-95	689
	クラス数	16	
	教員数	1993-94	15
		1994-95	18
	普通教室数	既存	12
		解体予定	0
		仮設	0
		建設中	0
		使用可能	12
必要教室数	5.22		
他国援助	無		

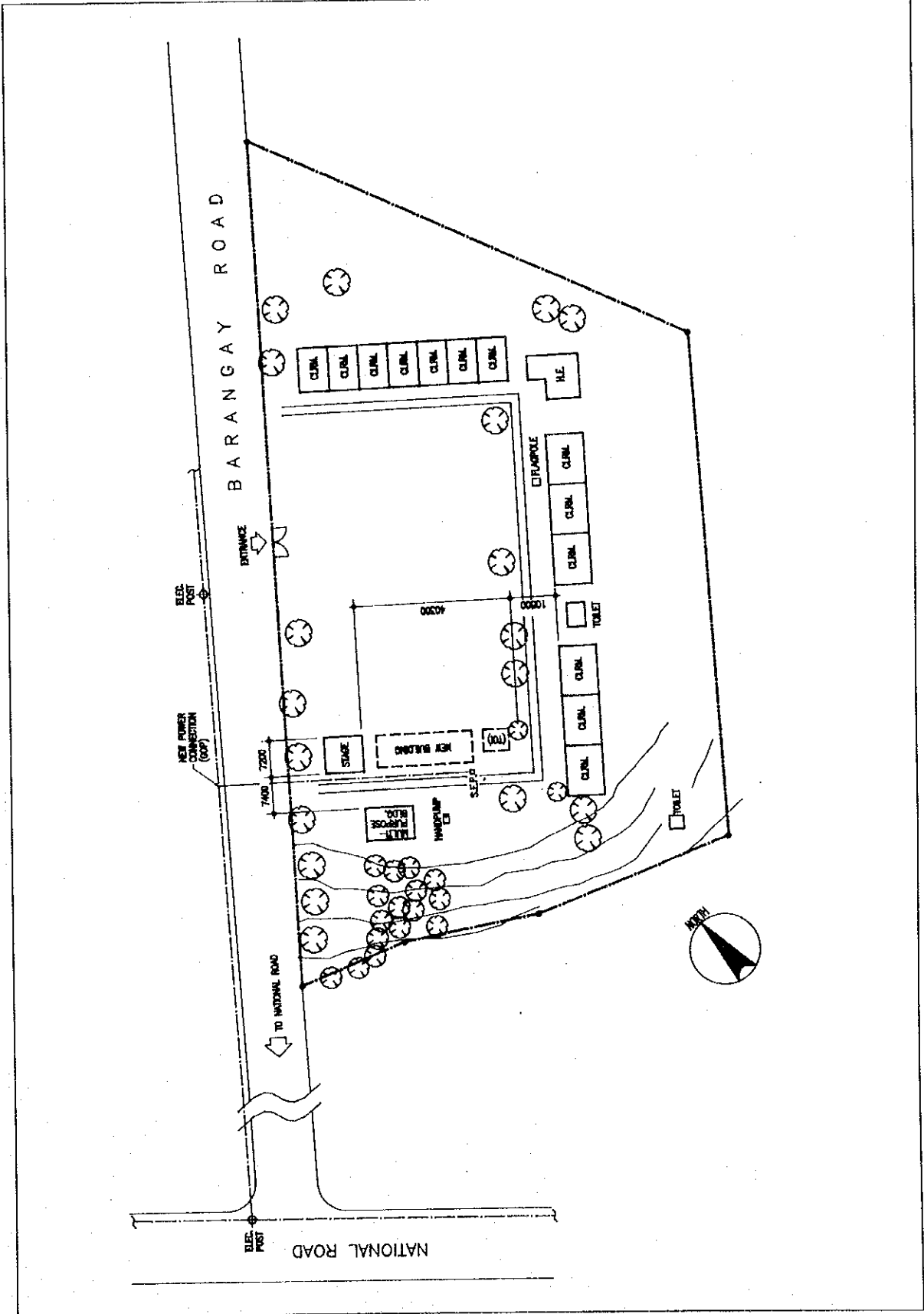
敷 地 状 況	治安	良い
	アクセス道路状況	普通
	敷地面積	10,000m ²
	建築可能面積	600m ²
	敷地形状	傾斜
	地質	粘土質
	整地必要性	無
給水 設備	造成有無	盛土(少)
	市水	無
	井戸	1ヶ所(18m)
電気設備	敷地外	-
		隣接

2. 敷地案内図



3. 配置図

新No. E-04 旧No. E - 6



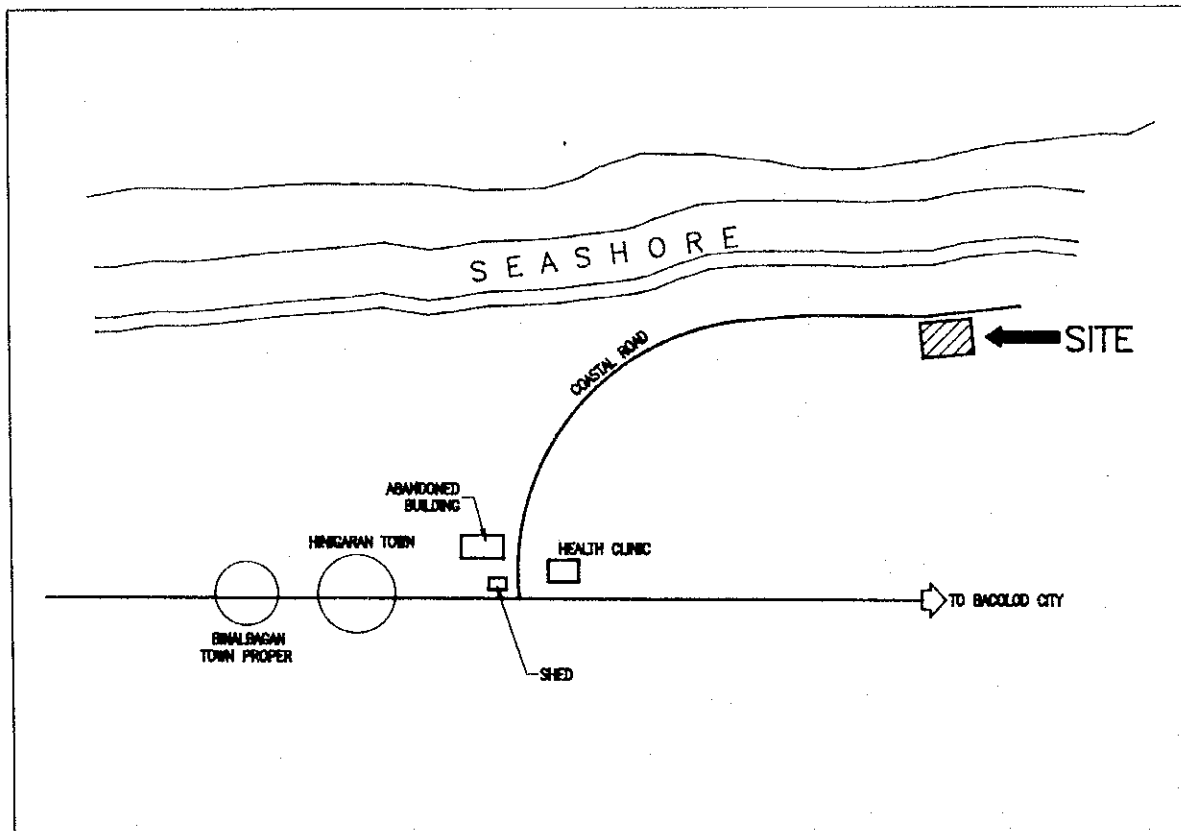
新No.	旧No.	カールカト初等学校
E-05	E-8	

1. 敷地調査概要表

学校 状 況	就学生徒数	1993-94	539
		1994-95	473
	クラス数		12
	教員数	1993-94	14
		1994-95	14
	普通教室数	既存	15
		解体予定	8
		仮設	0
		建設中	0
		使用可能	7
必要教室数		4.82	
他国援助		無	

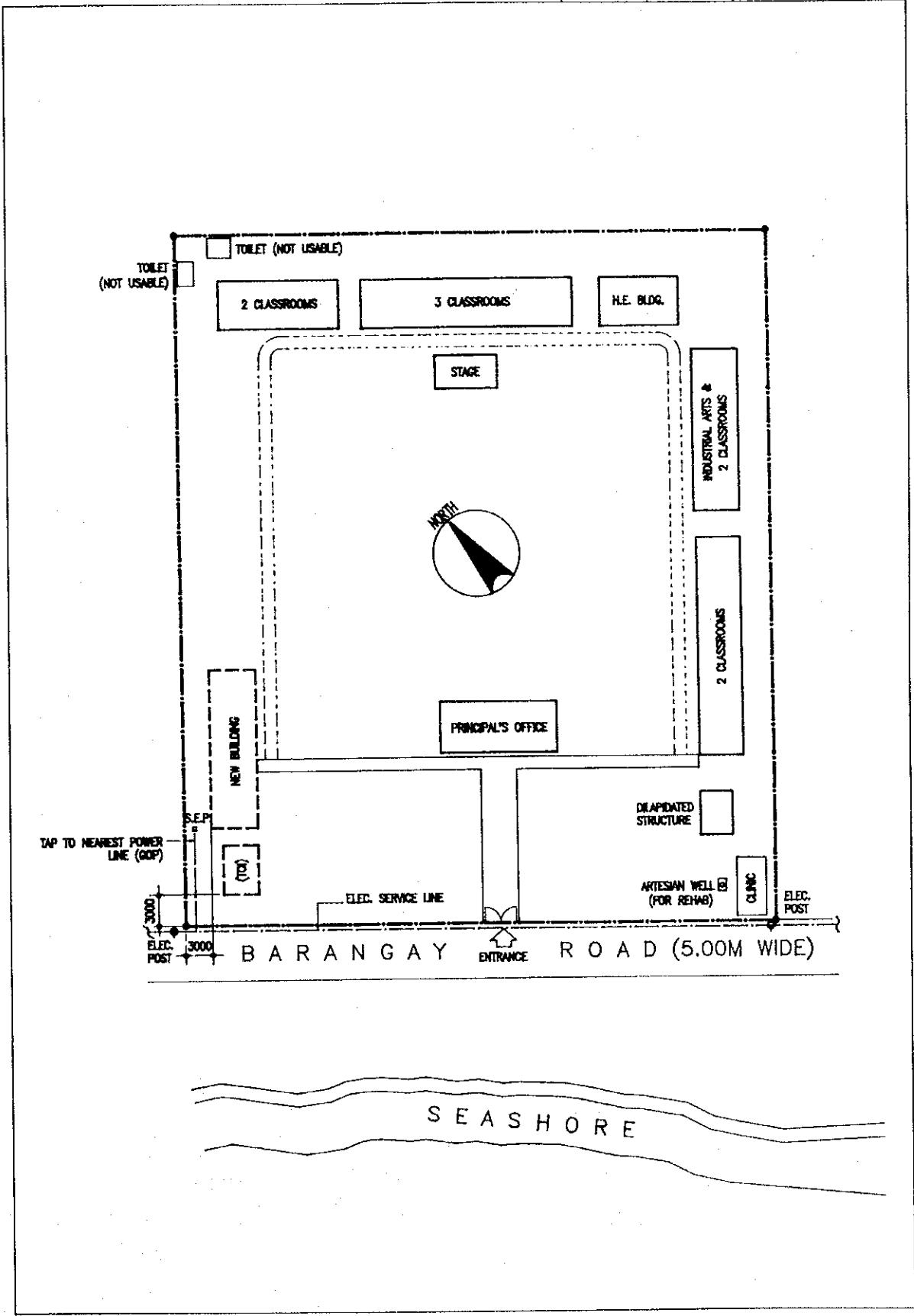
敷 地 状 況	治安	良い
	アクセス道路状況	普通
	敷地面積	5,000m ²
	建築可能面積	705m ²
	敷地形状	平坦
	地質	砂質
	整地必要性	広範囲
給水 設備	造成有無	無
	市水	無
	井戸	1ヶ所(6m)
	敷地外	市水(1,500m)
電気設備		敷地内

2. 敷地案内図



3. 配置図

新No.	E-05	旧No.	E - 8
------	------	------	-------



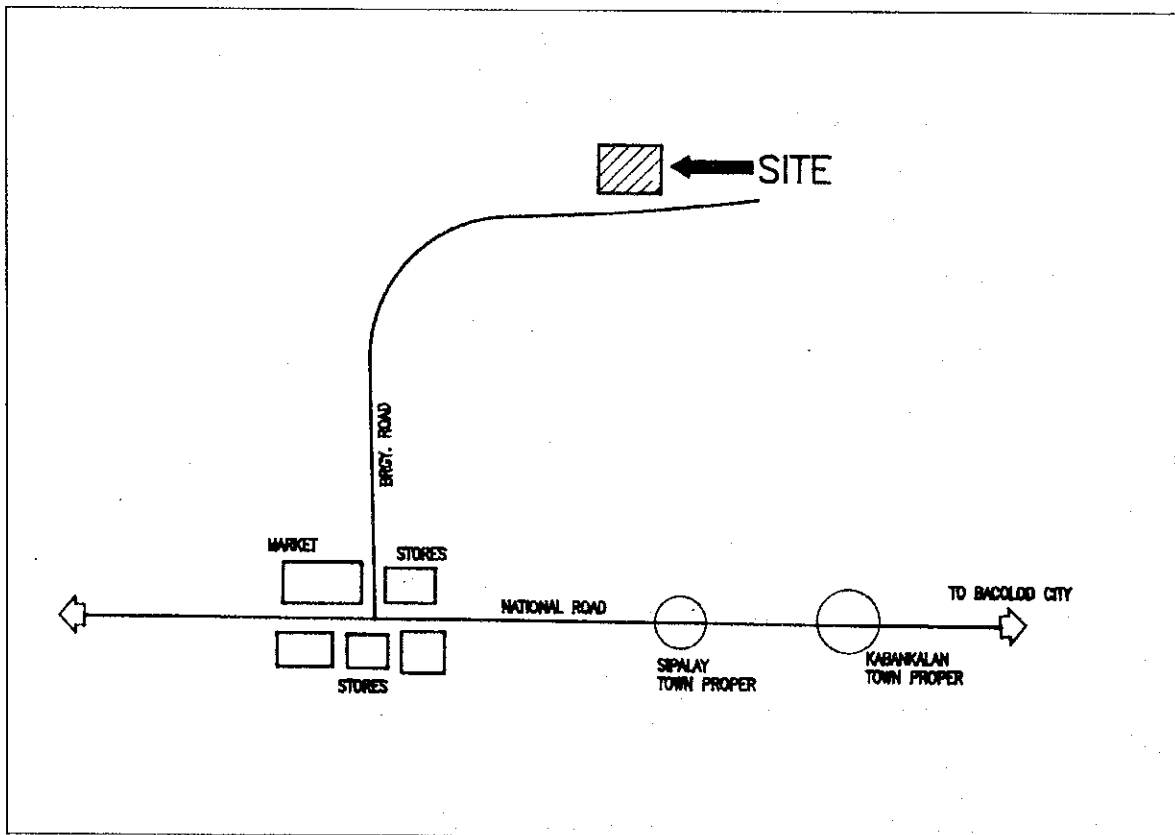
新No.	旧No.	ハ・クヤカ・ン初等学校
E-06	AE- 2	

1. 敷地調査概要表

学校 状 況	就学生徒数	1993-94	918
		1994-95	924
	クラス数		22
	教員数	1993-94	22
		1994-95	24
	普通教室数	既存	24
		解体予定	10
		仮設	0
		建設中	0
		使用可能	14
必要教室数		9.10	
他国援助		無	

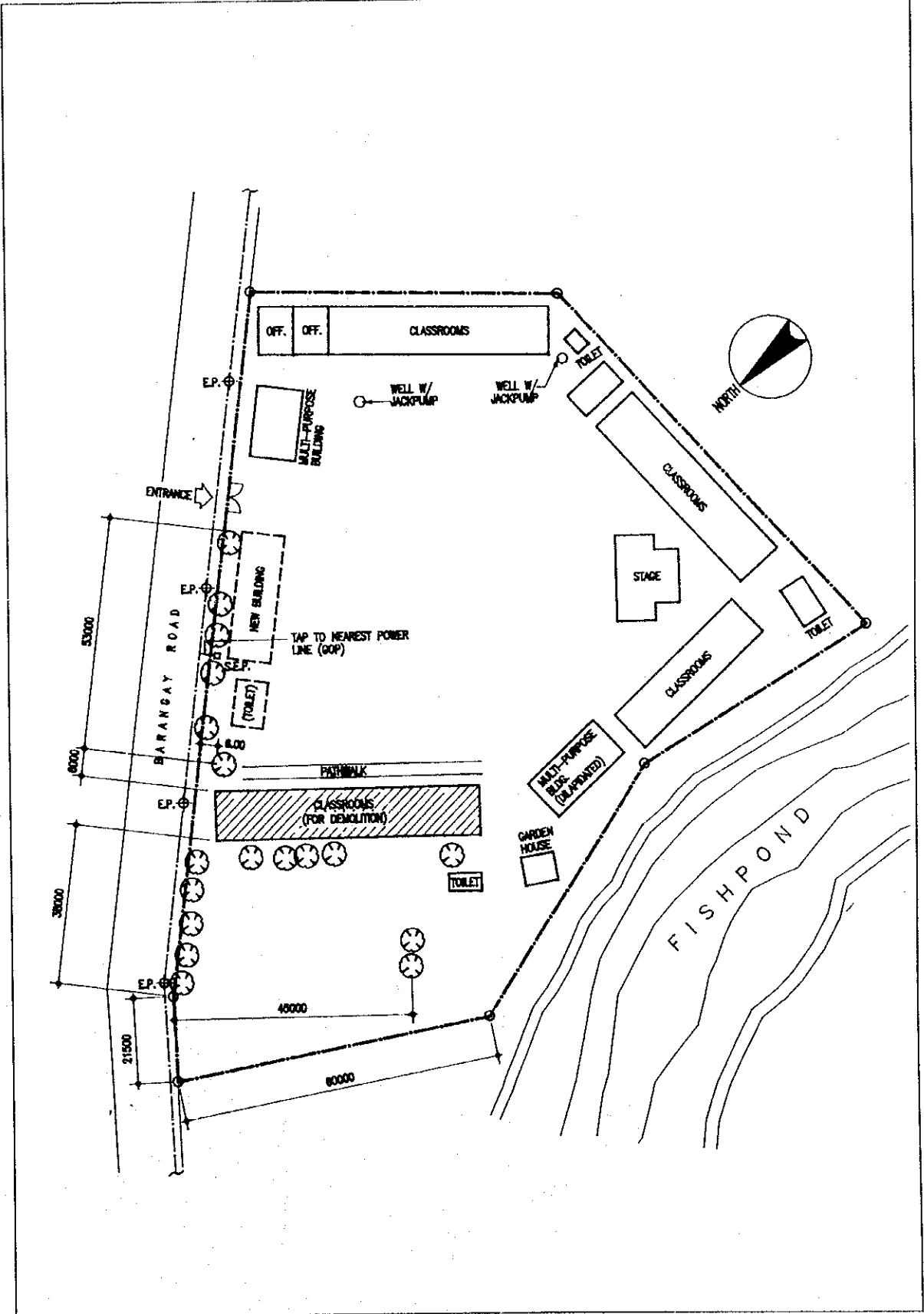
敷 地 状 況	治安	良い
	アクセス道路状況	普通
	敷地面積	18,430m ²
	建築可能面積	1,060m ²
	敷地形状	平坦
	地質	砂質
	整地必要性	無
給水設備	造成有無	無
	市水	無
	井戸	2ヶ所 (5m)
電気設備	敷地外	-
	敷地内	敷地内

2. 敷地案内図



3. 配置図

新No.	E-06	旧No.	AE- 2
------	------	------	-------



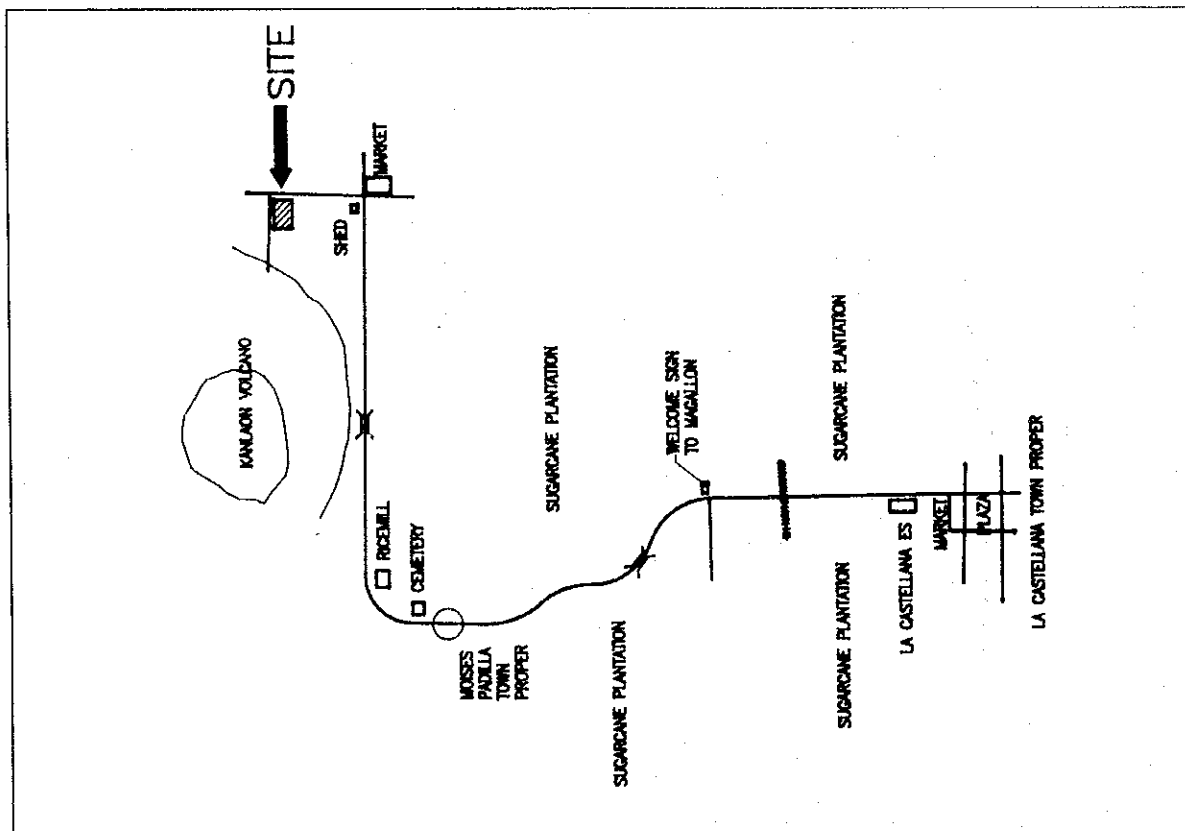
新No.	旧No.	カハ'クカ'ン初等学校
E-07	AE- 3	

1. 敷地調査概要表

学校 状 況	就学生徒数	1993-94	896
		1994-95	912
	クラス数		19
	教員数	1993-94	21
		1994-95	21
	普通教室数	既存	12
		解体予定	0
		仮設	0
		建設中	0
		使用可能	12
必要教室数		10.80	
他国援助		無	

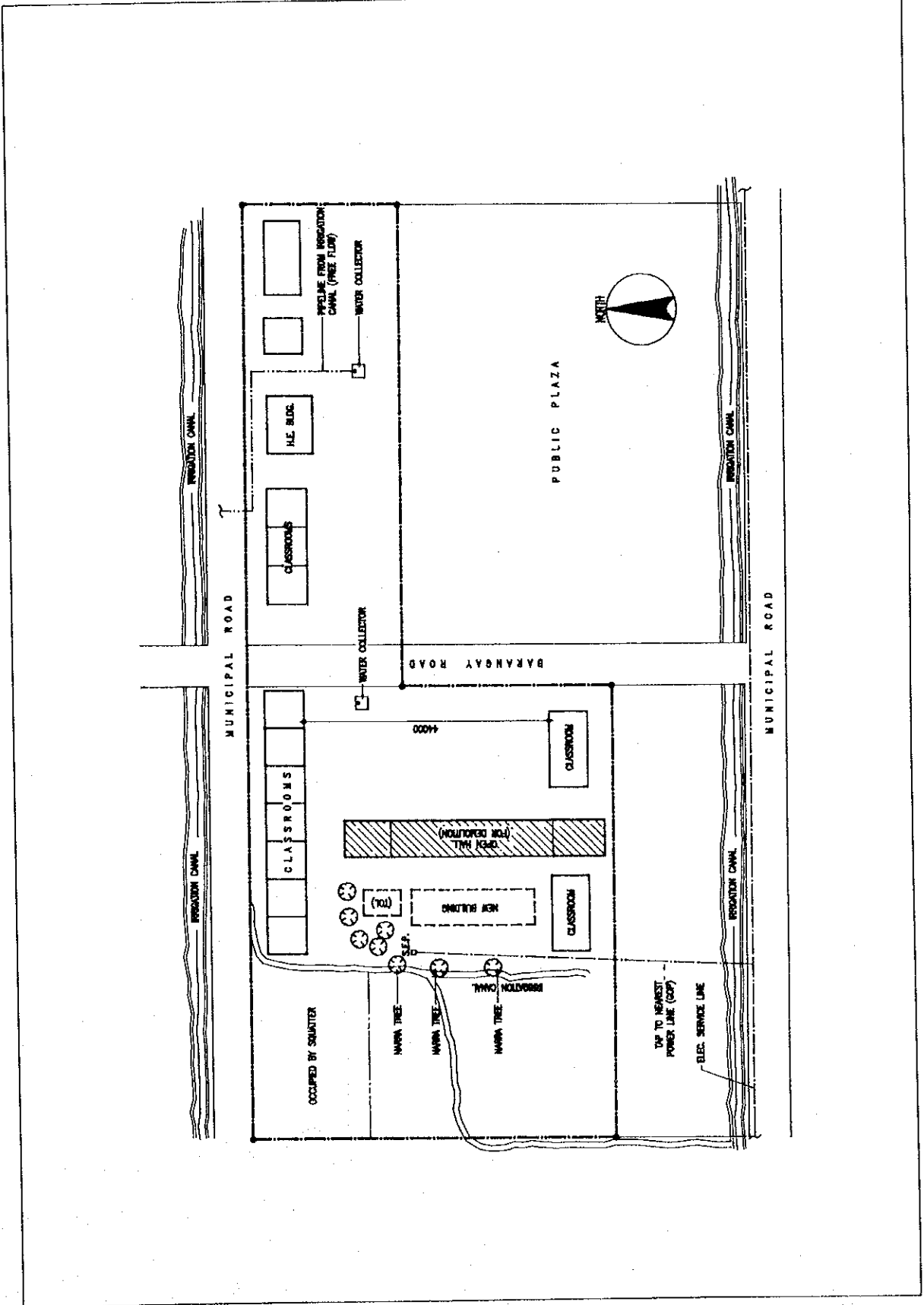
敷 地 状 況	治安	良い
	アクセス道路状況	良い
	敷地面積	10,000m ²
	建築可能面積	880m ²
	敷地形状	平坦
	地質	
	整地必要性	多
給水設備	造成有無	盛土(少)
	市水	有
	井戸	
電気設備	敷地外	
		敷地内

2. 敷地案内図



3. 配置図

新No.	E-07	旧No.	AE-3
------	------	------	------



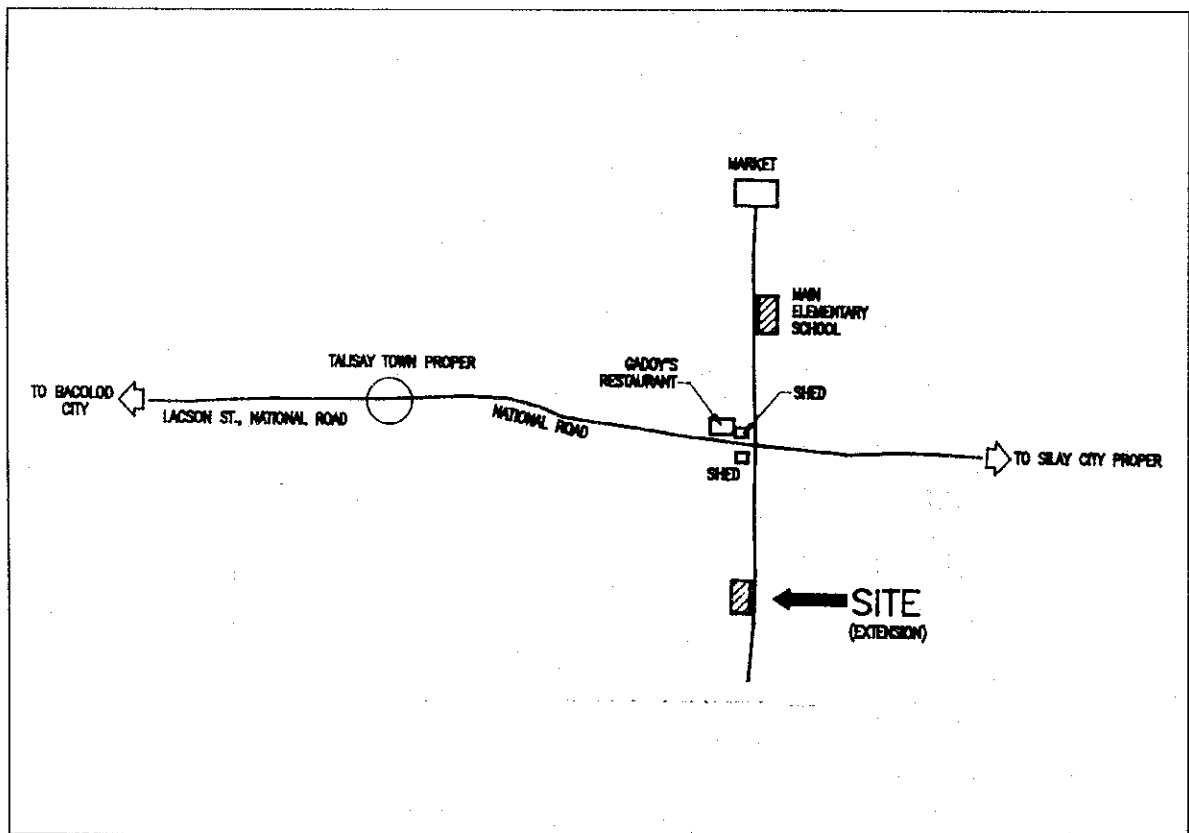
新No.	旧No.	キ・インハララン初等学校
E-08	E-9	

1. 敷地調査概要表

学 校 状 況	就学生徒数	1993-94	1,109
		1994-95	1,193
	クラス数		30
	教員数	1993-94	37
		1994-95	37
	普通教室数	既存	25
		解体予定	0
		仮設	0
		建設中	0
		使用可能	25
必要教室数		4.82	
他国援助		無	

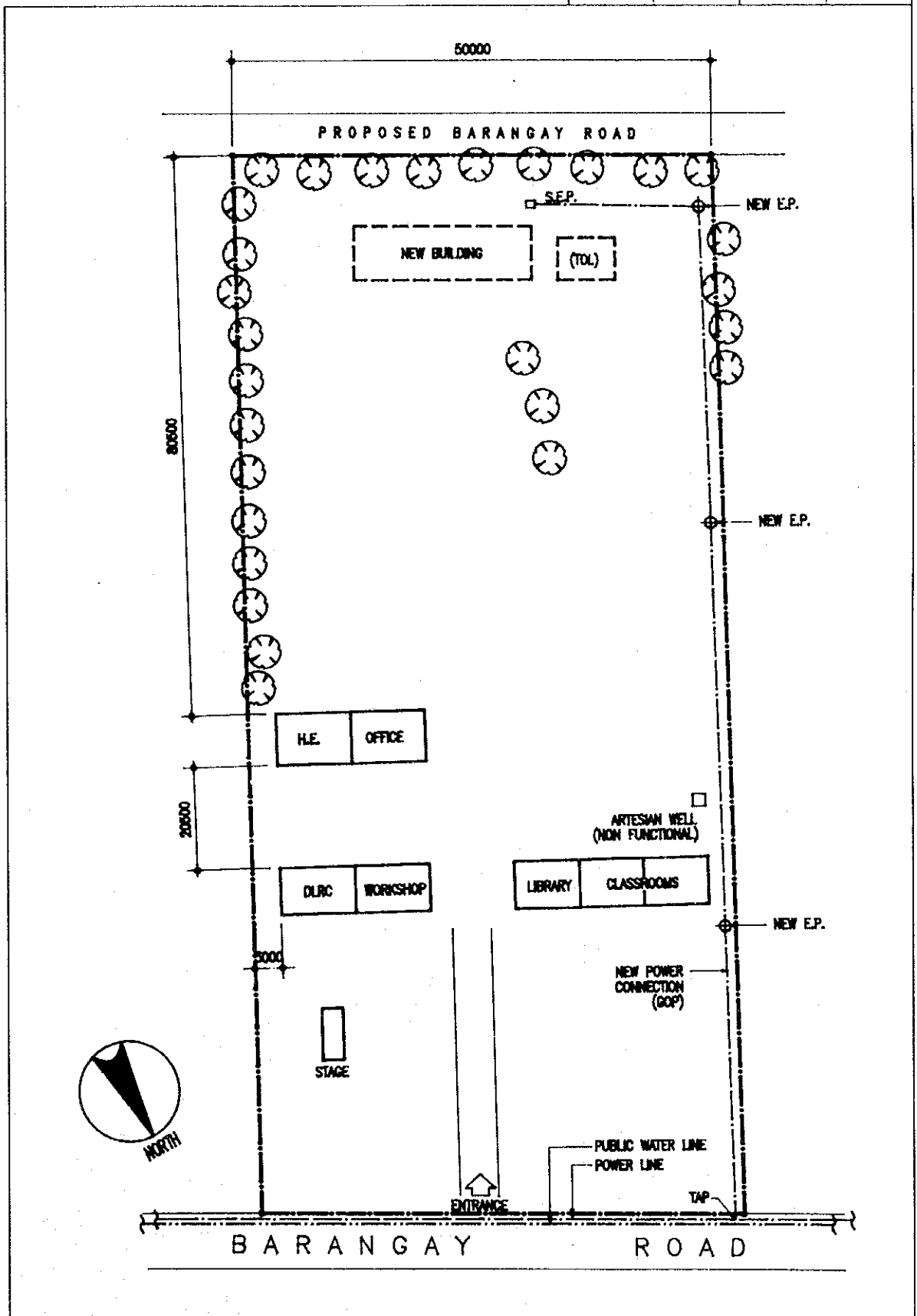
敷 地 状 況	治安	良い
	アクセス道路状況	良い
	敷地面積	10,000m ²
	建築可能面積	1,200m ²
	敷地形状	平坦
	地質	ローム質
	整地必要性	無
給水設備	造成有無	無
	市水	無
	井戸	1ヶ所(24m)
電気設備	敷地外	井戸(100m)
		敷地内

2. 敷地案内図



3. 配置図

新No.	E-08	旧No.	E - 9
------	------	------	-------



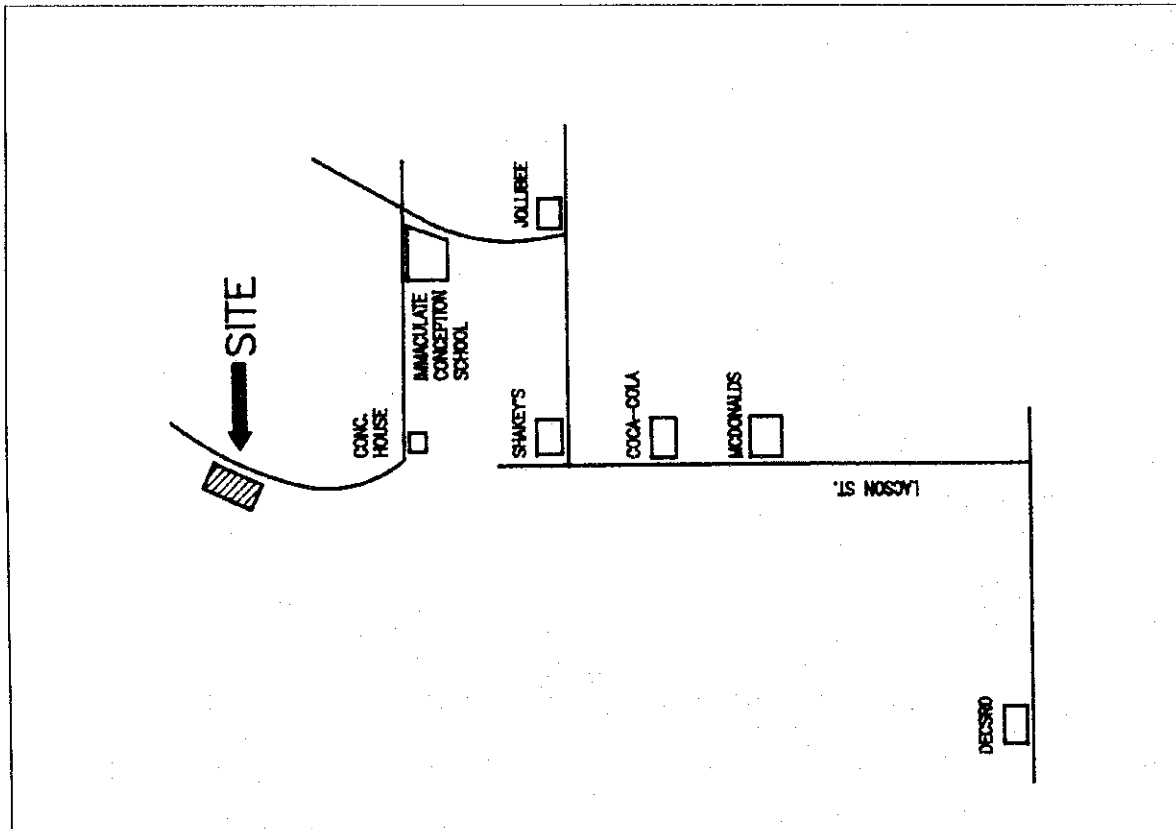
新No.	旧No.	マンタラカニ初等学校
E-09	E-10	

1. 敷地調査概要表

学校 状 況	就学生徒数	1993-94	863
		1994-95	990
	クラス数	25	
	教員数	1993-94	21
		1994-95	26
	普通教室数	既存	18
		解体予定	0
		仮設	0
		建設中	0
		使用可能	18
必要教室数	6.75		
他国援助	無		

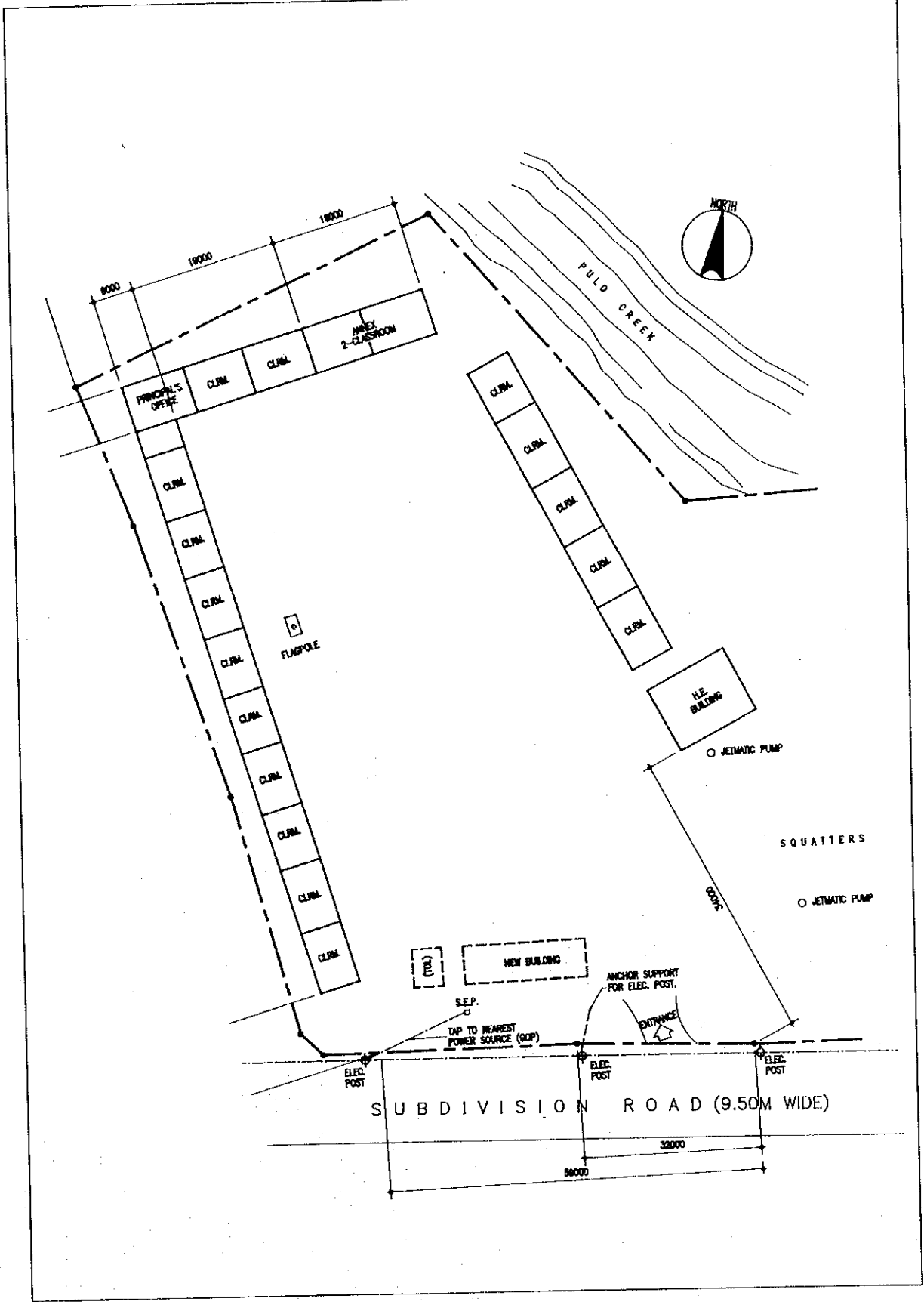
敷 地 状 況	治安	良い
	アクセス道路状況	良い
	敷地面積	20,570m ²
	建築可能面積	2,006m ²
	敷地形状	平坦
	地質	砂質粘土
	整地必要性	少
給水 設備	造成有無	盛土
	市水	無
	井戸	2ヶ所 (30m)
	敷地外	-
電気設備	敷地内	

2. 敷地案内図



3. 配置図

新No.	E-09	旧No.	E-10
------	------	------	------



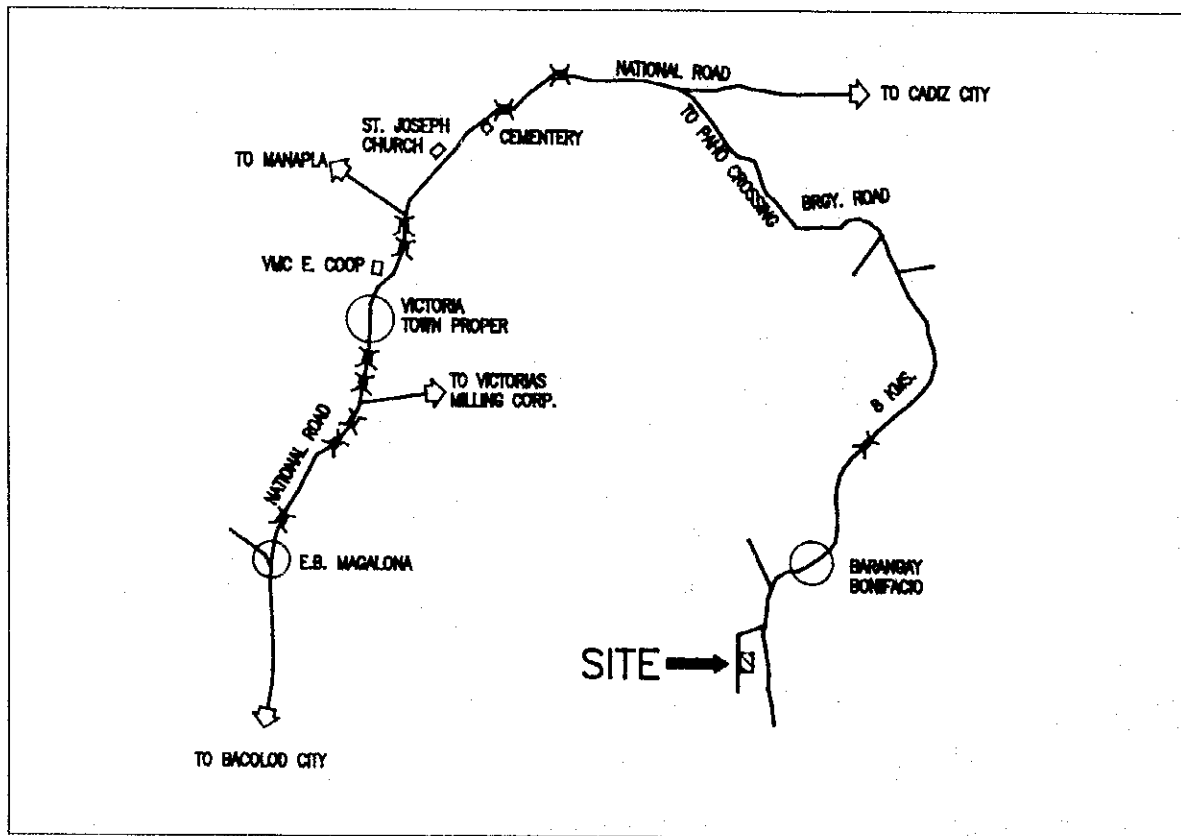
新No.	旧No.	アントレスホニファシオ初等学校
E-10	E-11	

1. 敷地調査概要表

学校 状 況	就学生徒数	1993-94	557
		1994-95	535
	クラス数		14
	教員数	1993-94	16
		1994-95	17
	普通教室数	既存	10
		解体予定	0
		仮設	0
		建設中	0
		使用可能	10
必要教室数		3.37	
他国援助		無	

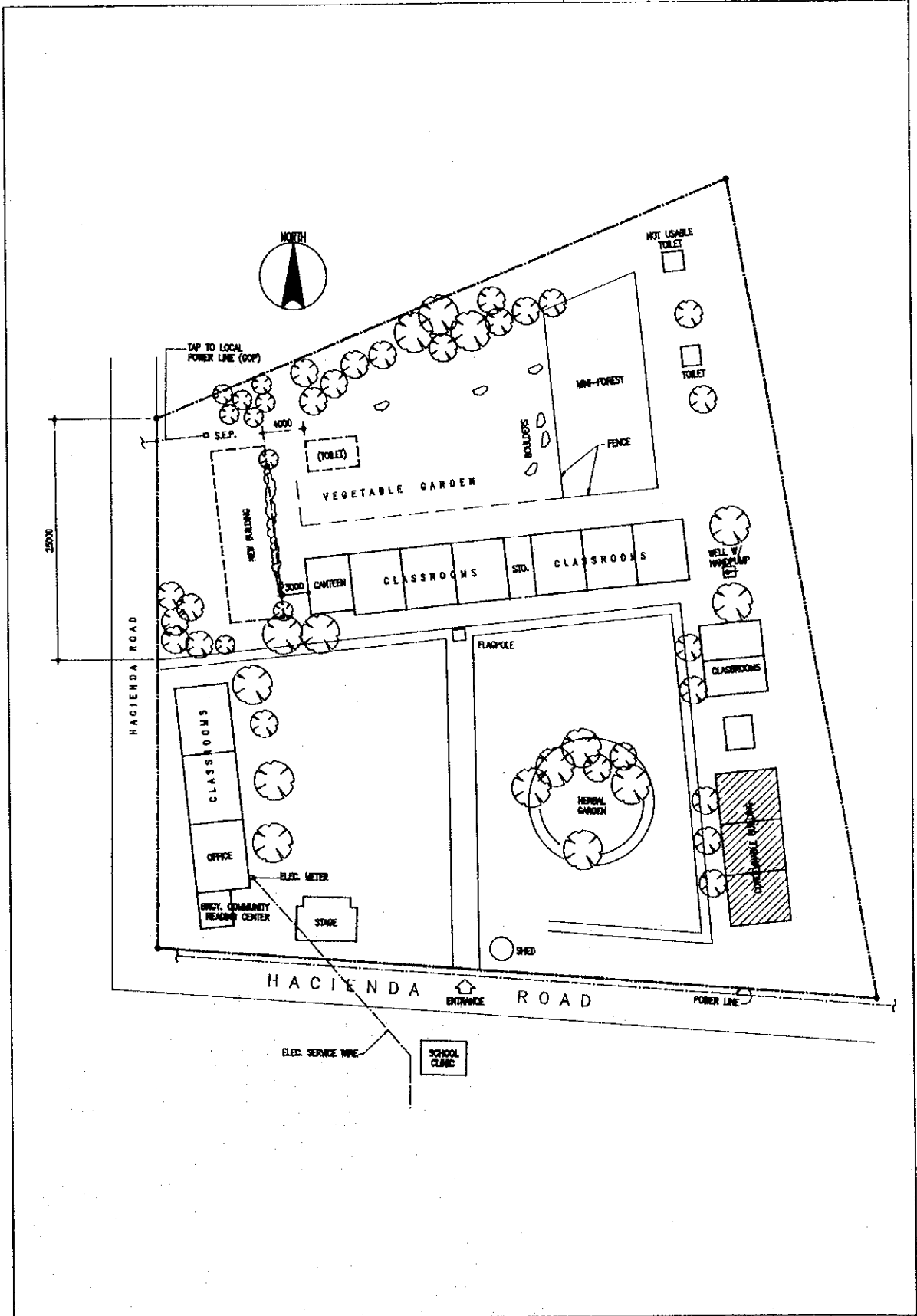
敷 地 状 況	治安	良い
	アクセス道路状況	普通
	敷地面積	10,280m ²
	建築可能面積	1,120m ²
	敷地形状	平坦
	地質	粘土質
	整地必要性	少
給水 設備	造成有無	切土・盛土(少)
	市水	無
	井戸	1ヶ所(24m)
電気設備	敷地外	—
		敷地内

2. 敷地案内図



3. 配置図

新No.	E-10	旧No.	E-11
------	------	------	------



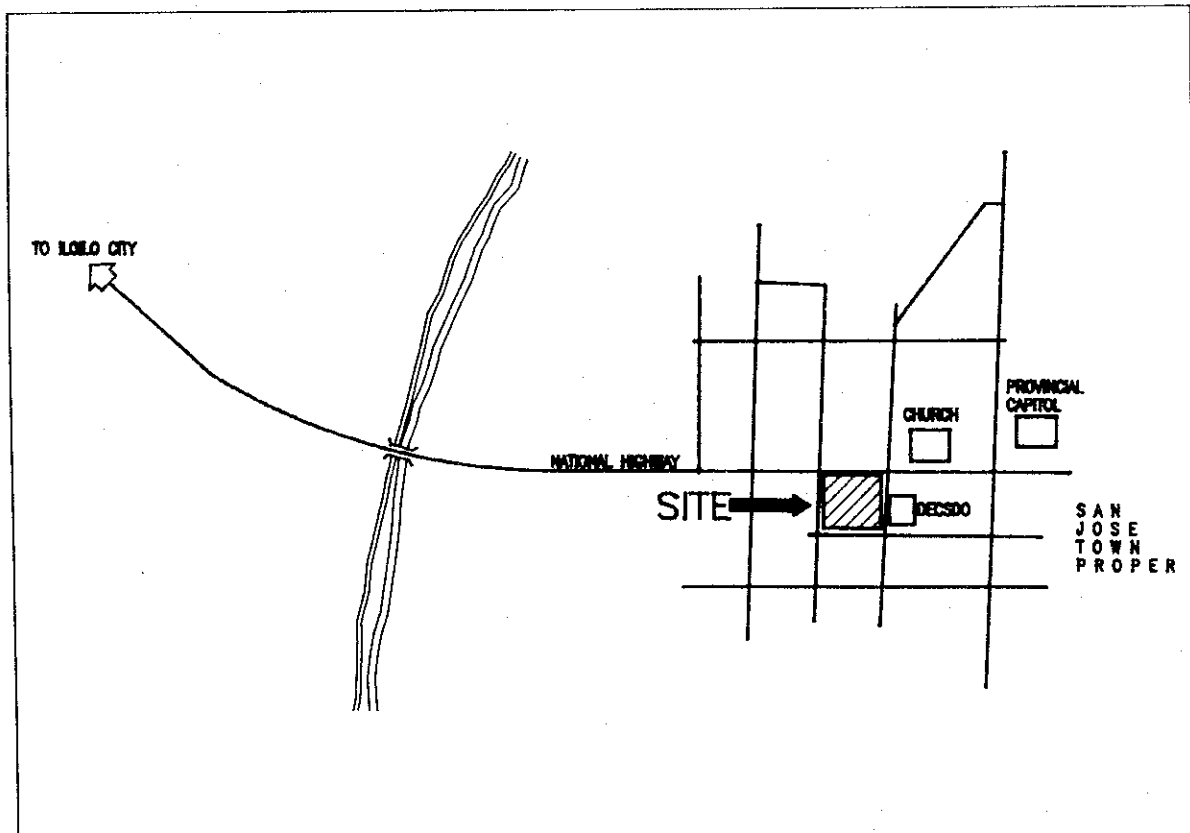
新No.	旧No.	デーイーエーサラサーシニア初等学校
E-11	E-21	

1. 敷地調査概要表

学校 状 況	就学生徒数	1993-94	1,601
		1994-95	1,653
	クラス数		36
	教員数	1993-94	51
		1994-95	51
	普通教室数	既存	37
		解体予定	0
		仮設	0
		建設中	0
		使用可能	37
必要教室数		4.32	
他国援助		無	

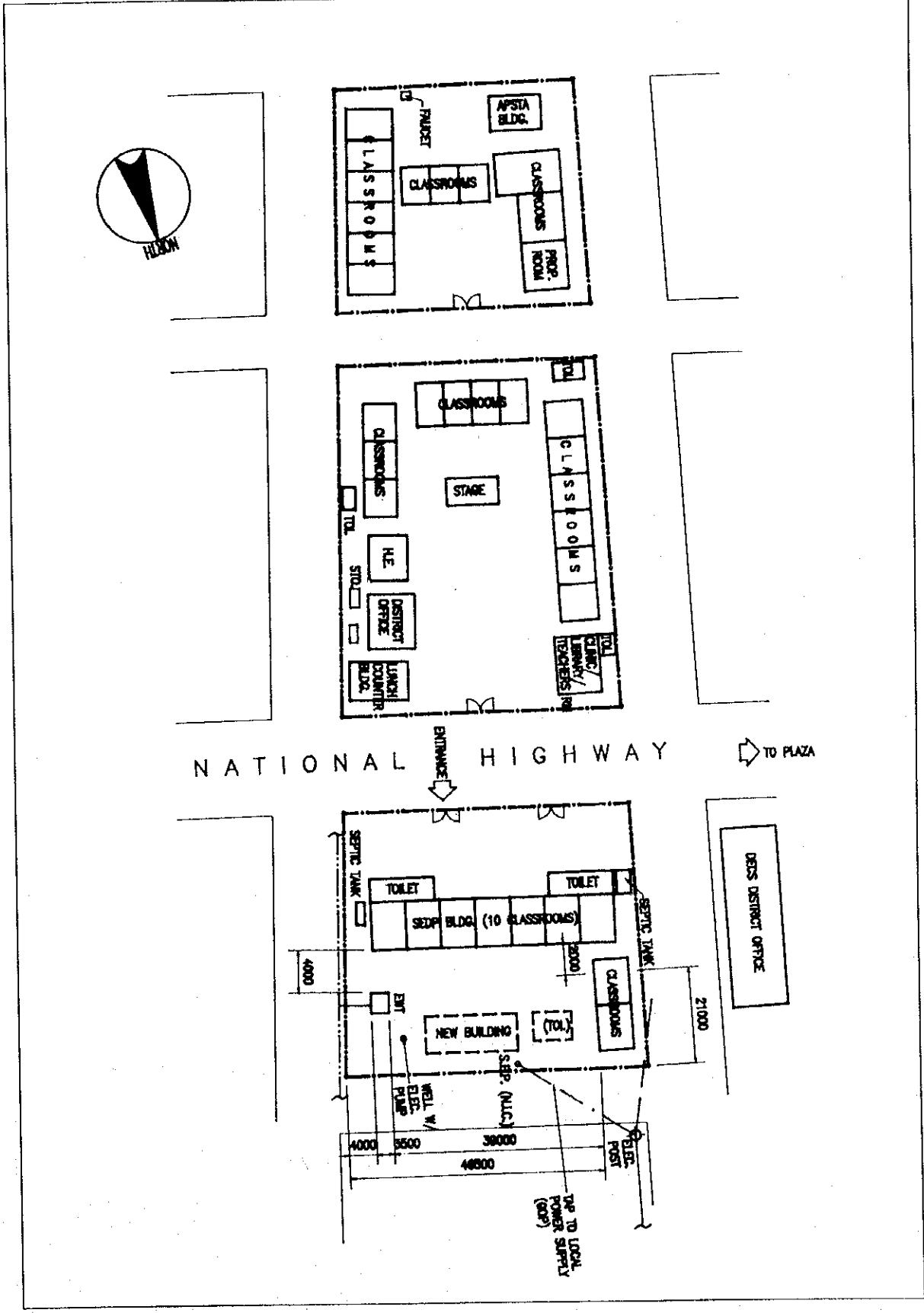
敷 地 状 況	治安	良い
	アクセス道路状況	良い
	敷地面積	6,796㎡
	建築可能面積	819㎡
	敷地形状	平坦
	地質	砂質
	整地必要性	広範囲
給 水 設 備	造成有無	切土・盛土(少)
	市水	有(高架水槽)
	井戸	1ヶ所(21m)
	敷地外	—
電気設備		敷地内

2. 敷地案内図



3. 配置図

新No.	E-11	旧No.	E-21
------	------	------	------



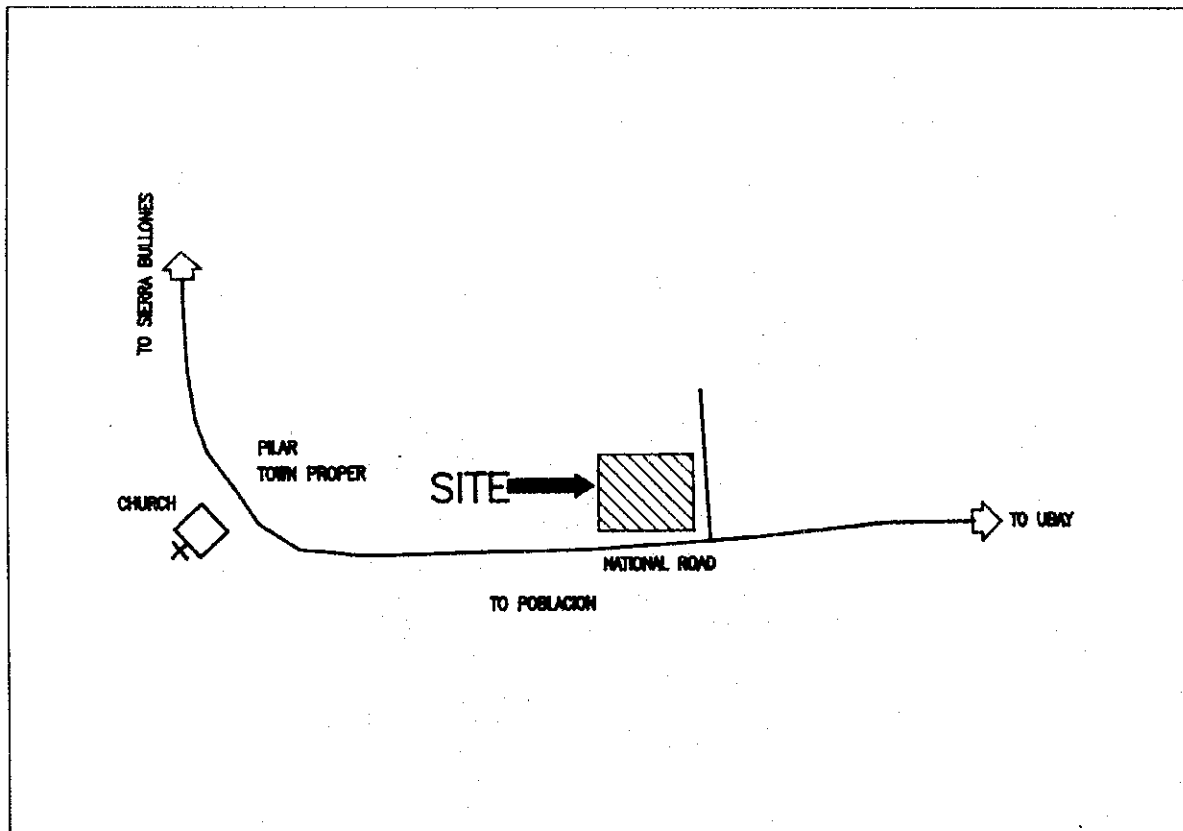
新No.	旧No.	ピラー初等学校
E-12	AE-33	

1. 敷地調査概要表

学校 状 況	就学生徒数	1993-94	590
		1994-95	618
	クラス数		12
	教員数	1993-94	15
		1994-95	15
	普通教室数	既存	12
		解体予定	0
		仮設	0
		建設中	0
		使用可能	12
必要教室数		3.45	
他国援助		無	

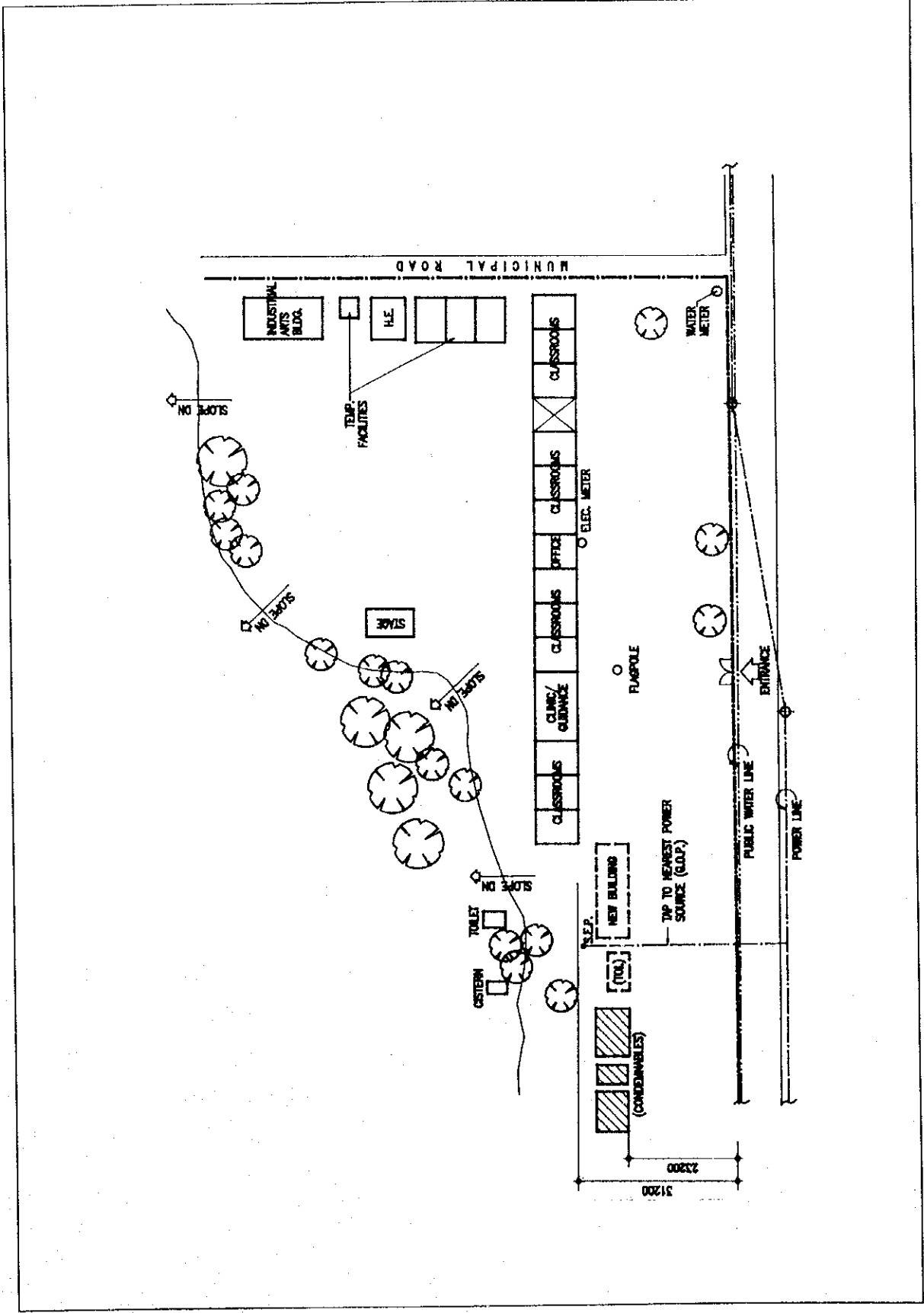
敷 地 状 況	治安	良い
	アクセス道路状況	普通
	敷地面積	100,000m ²
	建築可能面積	178.36m ²
	敷地形状	平坦
	地質	砂質粘土
	整地必要性	多
給 水 設 備	造成有無	無
	市水	有
	井戸	
	敷地外	河川(1,500m)
電気設備	敷地内	

2. 敷地案内図



3. 配置図

新No.	E-12	旧No.	AE-33
------	------	------	-------



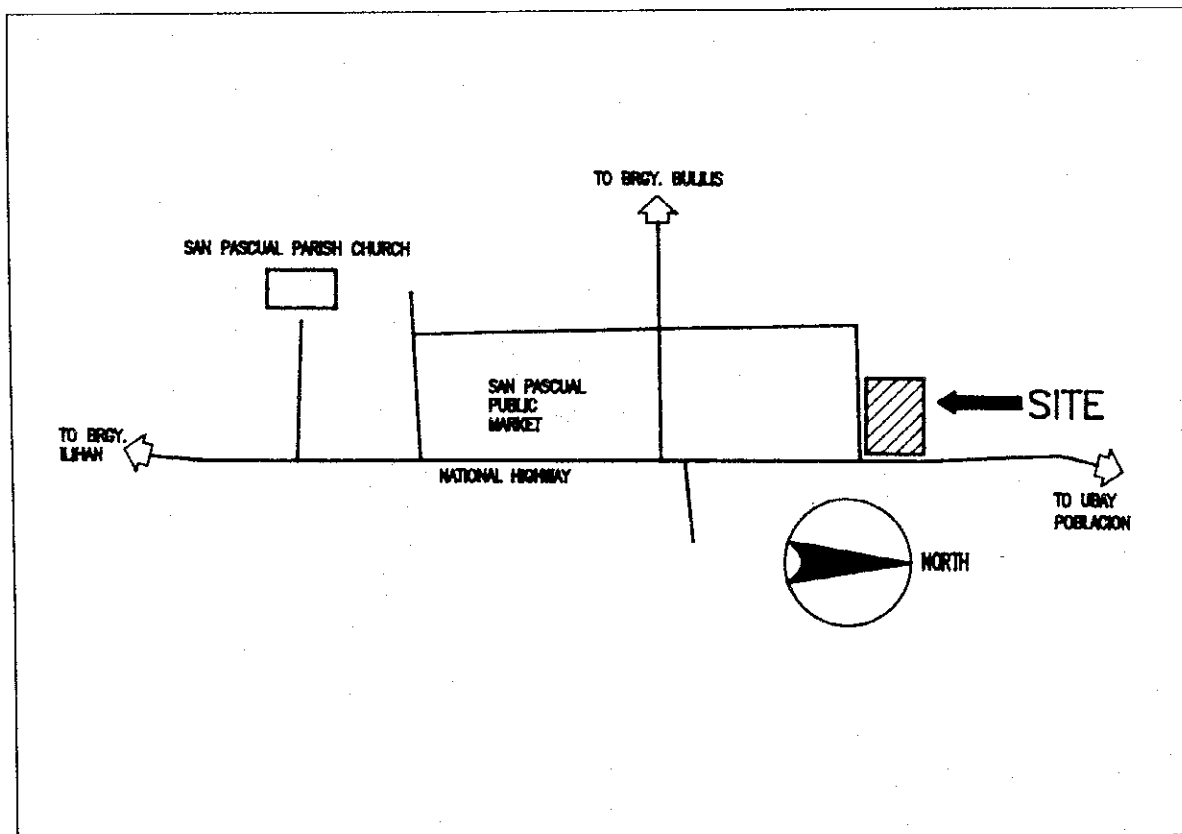
新No.	旧No.	サン パスクアル初等学校
E-13	E-31	

1. 敷地調査概要表

学 校 状 況	就学生徒数	1993-94	887
		1994-95	905
	クラス数	16	
	教員数	1993-94	21
		1994-95	21
	普通教室数	既存	9
		解体予定	0
		仮設	0
		建設中	0
		使用可能	9
必要教室数	13.62		
他国援助	無		

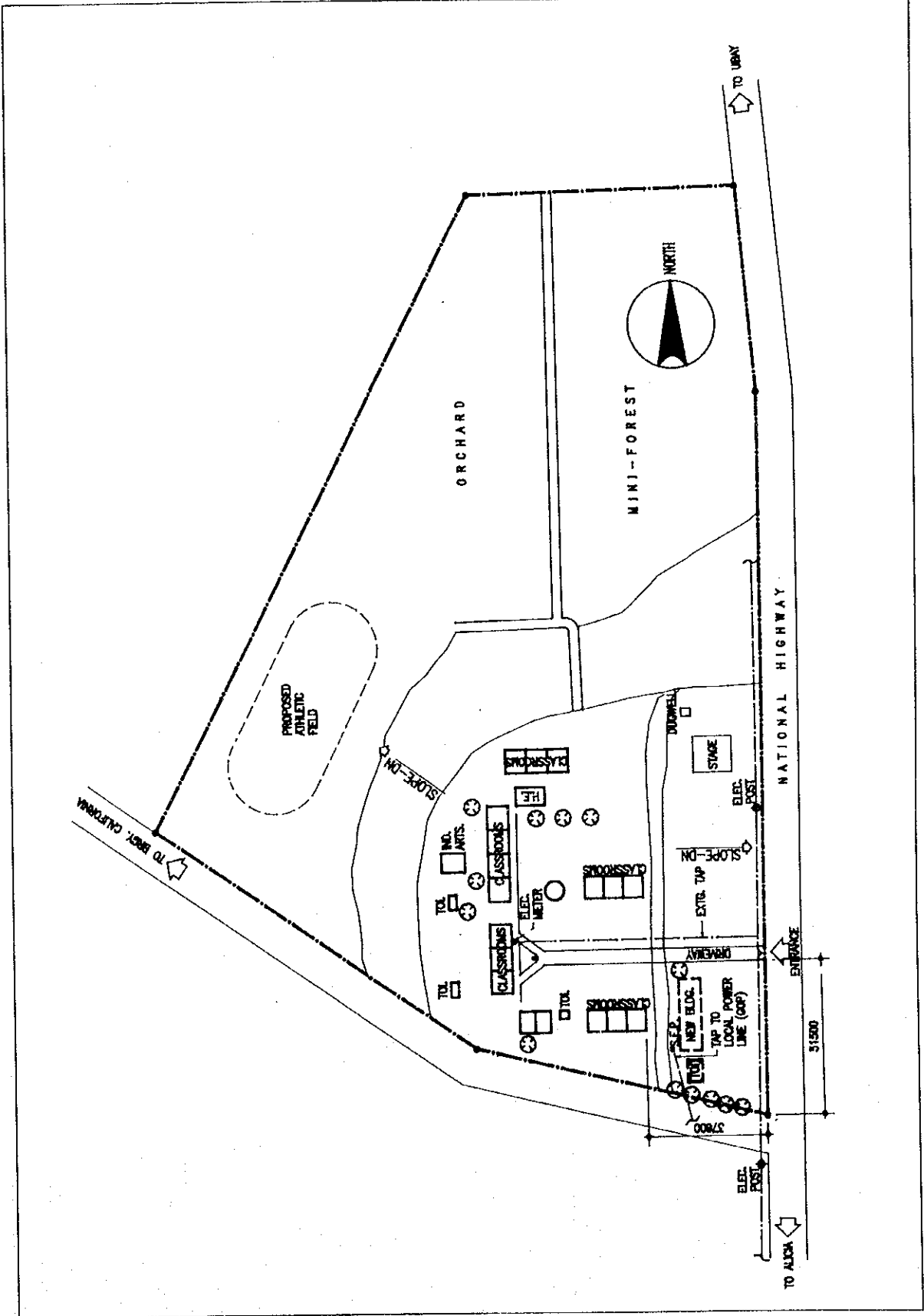
敷 地 状 況	治安	良い
	アクセス道路状況	普通
	敷地面積	110,300m ²
	建築可能面積	1,838m ²
	敷地形状	傾斜
	地質	砂質粘土
	整地必要性	少
給水設備	造成有無	盛土(少)
	市水	無
	井戸	1ヶ所
電気設備	敷地外	-
		敷地内

2. 敷地案内図



3. 配置図

新No.	E-13	旧No.	E-31
------	------	------	------



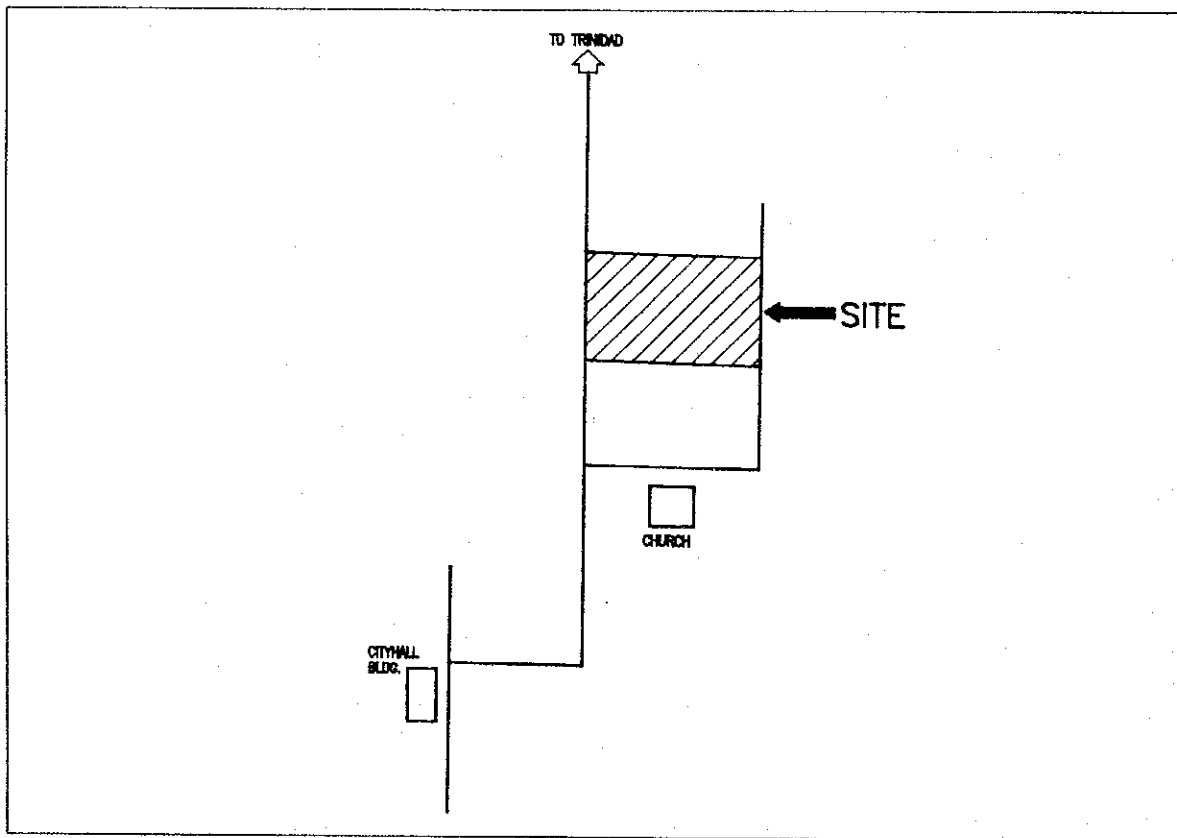
新No.	旧No.	タリホーン中央学校
E-14	E-33	

1. 敷地調査概要表

学校 状 況	就学生徒数	1993-94	771
		1994-95	751
	クラス数		20
	教員数	1993-94	20
		1994-95	20
	普通教室数	既存	15
		解体予定	0
		仮設	0
		建設中	0
		使用可能	15
必要教室数		3.77	
他国援助		無	

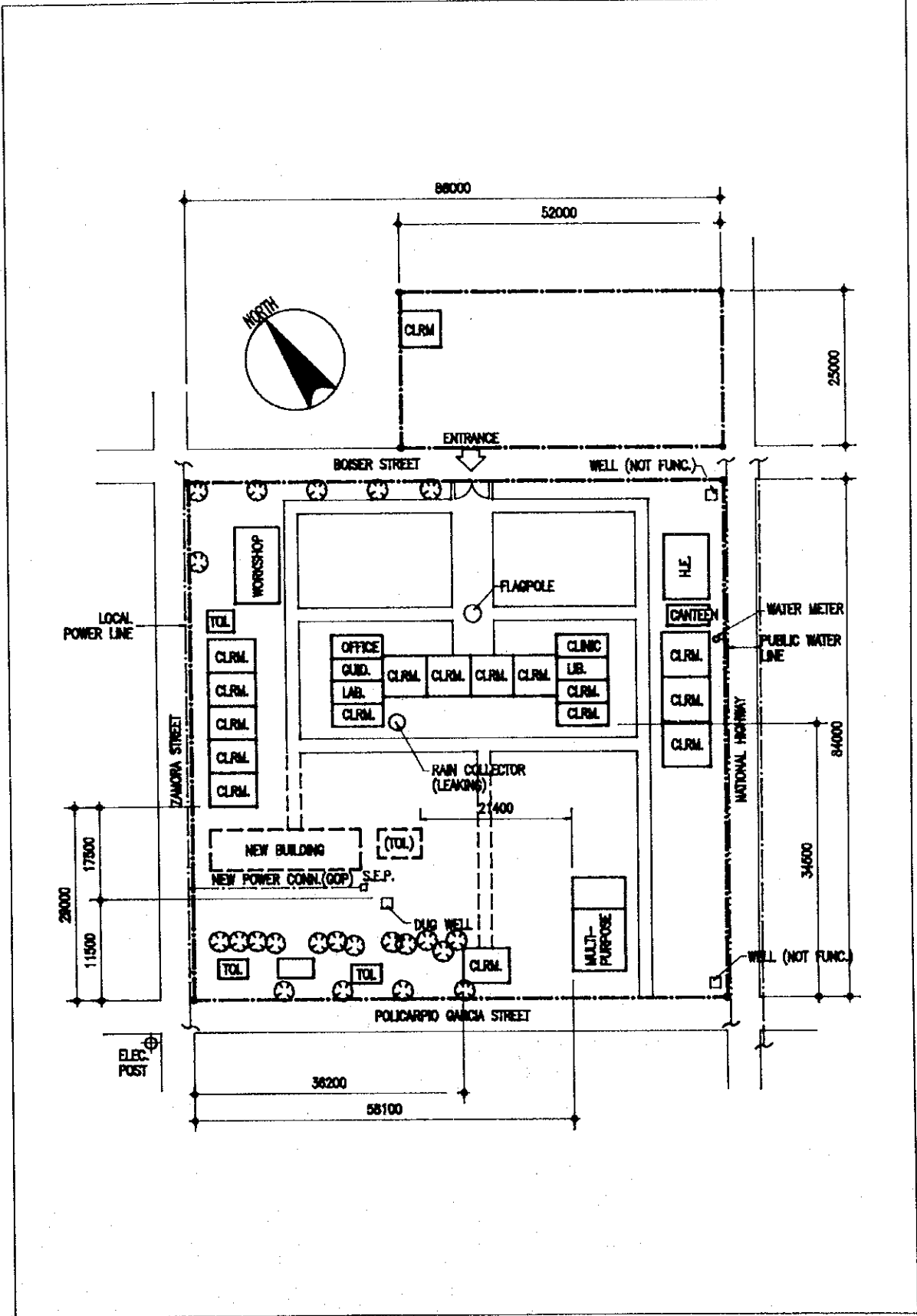
敷 地 状 況	治安	良い
	アクセス道路状況	普通
	敷地面積	11,800m ²
	建築可能面積	1,684m ²
	敷地形状	平坦
	地質	砂質粘土
	整地必要性	無
給水設備	造成有無	無
	市水	無
	井戸	1ヶ所
電気設備	敷地外	-
		敷地内

2. 敷地案内図



3. 配置図

新No. E-14 旧No. E-33



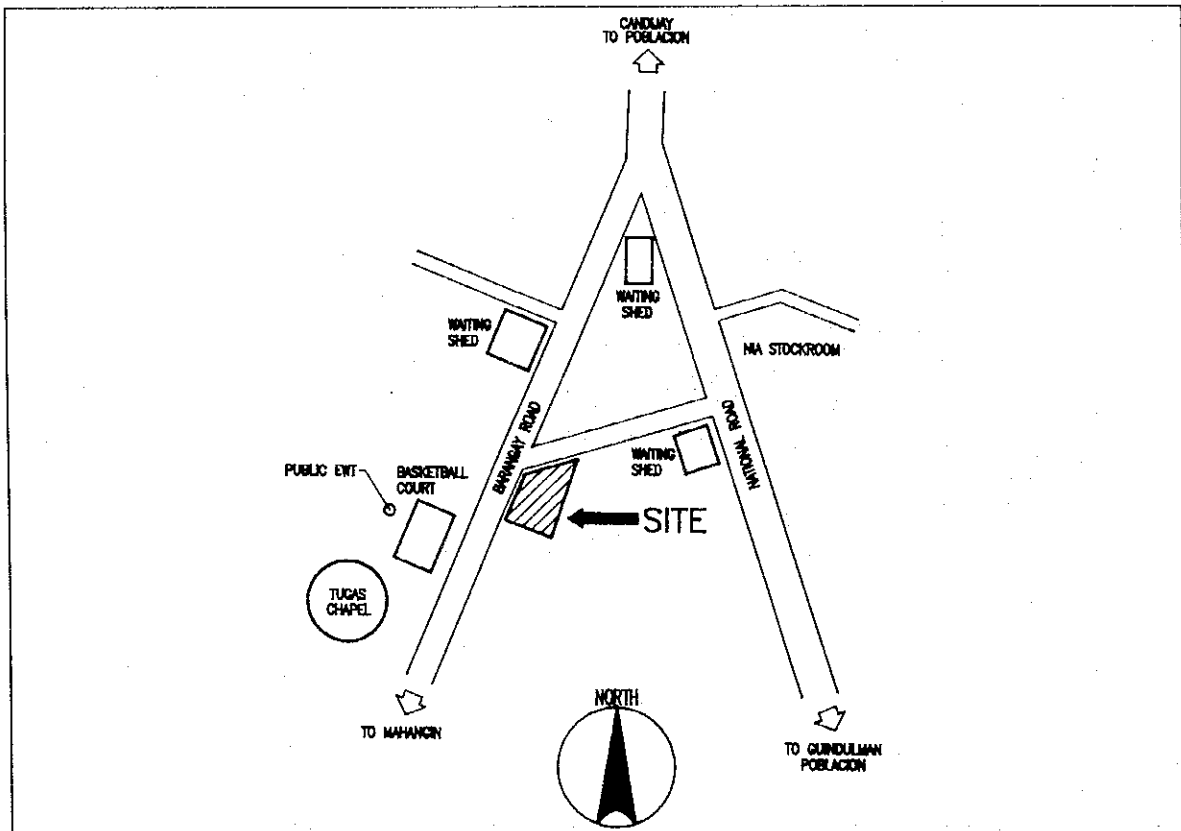
新No.	旧No.	トゥーカス初等学校
E-15	E-35	

1. 敷地調査概要表

学校 状 況	就学生徒数	1993-94	315
		1994-95	312
	クラス数	6	
	教員数	1993-94	7
		1994-95	7
	普通教室数	既存	4
		解体予定	0
		仮設	0
		建設中	0
		使用可能	4
必要教室数	3.80		
他国援助	無		

敷 地 状 況	治安	良い
	アクセス道路状況	普通
	敷地面積	50,926m ²
	建築可能面積	1,554m ²
	敷地形状	平坦
	地質	砂質
	整地必要性	少
給水設備	造成有無	切土(少)
	市水	有
	井戸	1ヶ所
電気設備	敷地外	-
	敷地内	敷地内

2. 敷地案内図



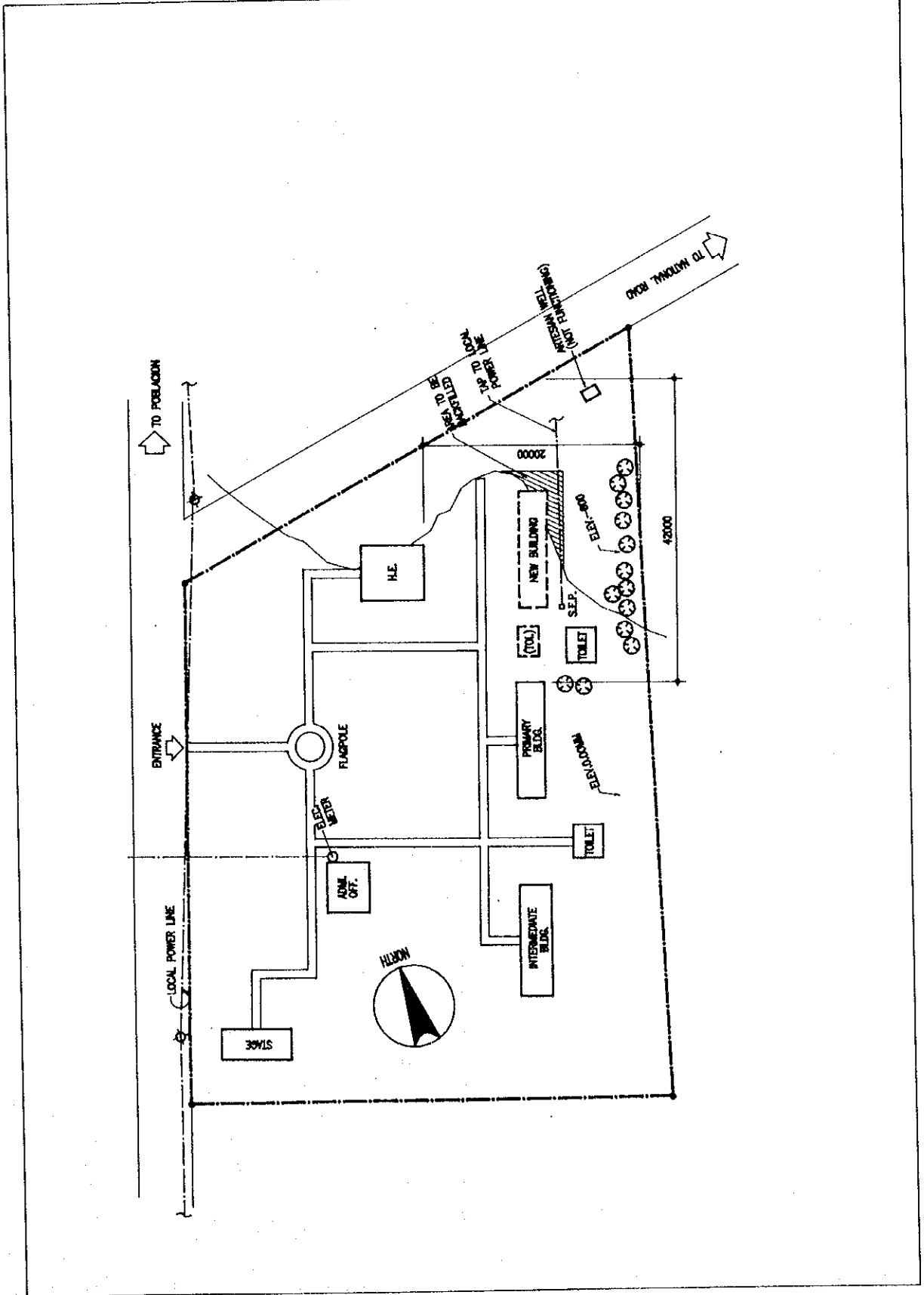
3. 配置図

新No.

E-15

旧No.

E-35

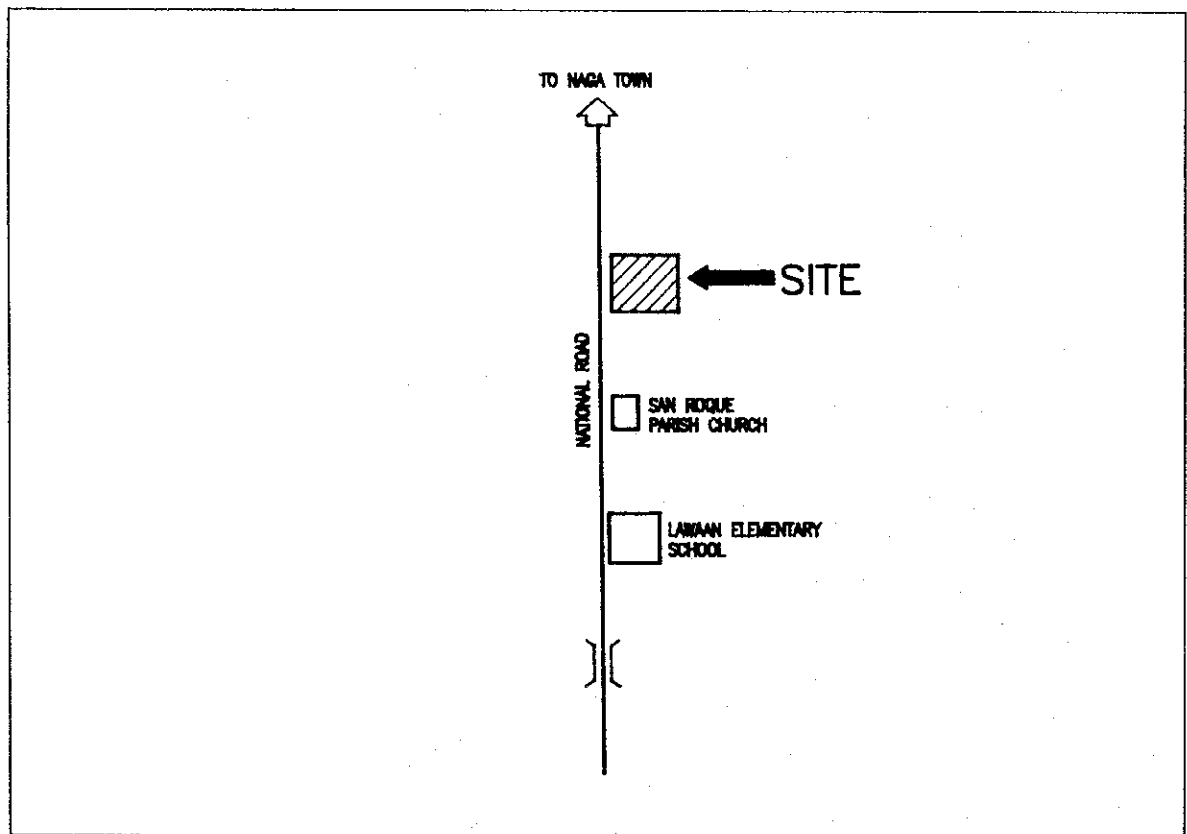


新No.	旧No.	リハ°タ中央学校
E-16	E-37	

1. 敷地調査概要表

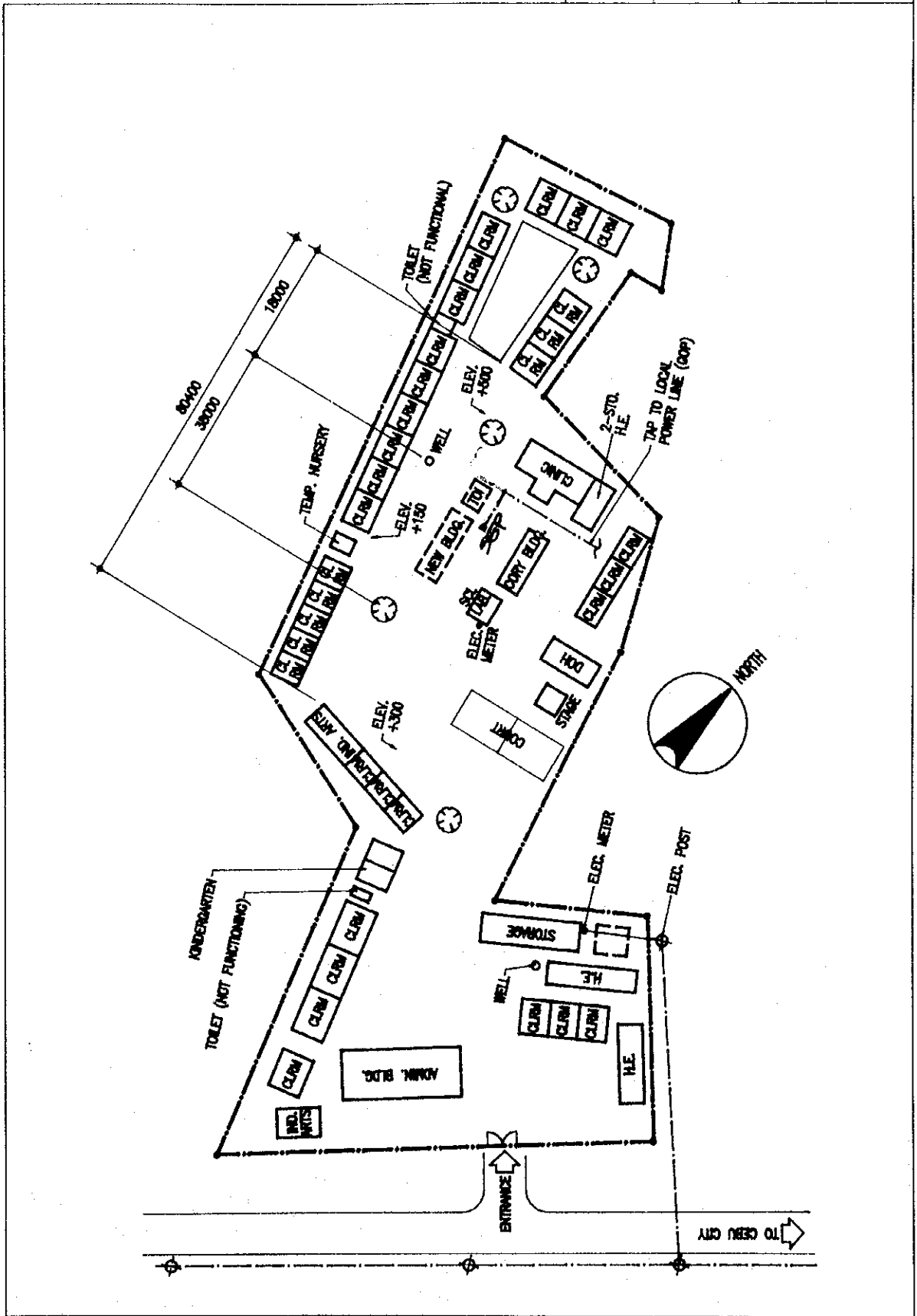
学校 状 況	就学生徒数	1993-94		敷 地 状 況	治安	良い	
		1994-95			アクセス道路状況	良い	
	クラス数				敷地面積	14,593m ²	
	教員数	1993-94			建築可能面積	1,696m ²	
		1994-95			敷地形状	起伏	
	普通教室数	既存			地質	粘土質	
		解体予定			整地必要性	少	
		仮設			造成有無	盛土(少)	
		建設中			給水設備	市水	有
		使用可能				井戸	2ヶ所(18m)
必要教室数			敷地外	-			
他国援助			電気設備	敷地内			

2. 敷地案内図



3. 配置图

新No.	E-16	旧No.	E-37
------	------	------	------



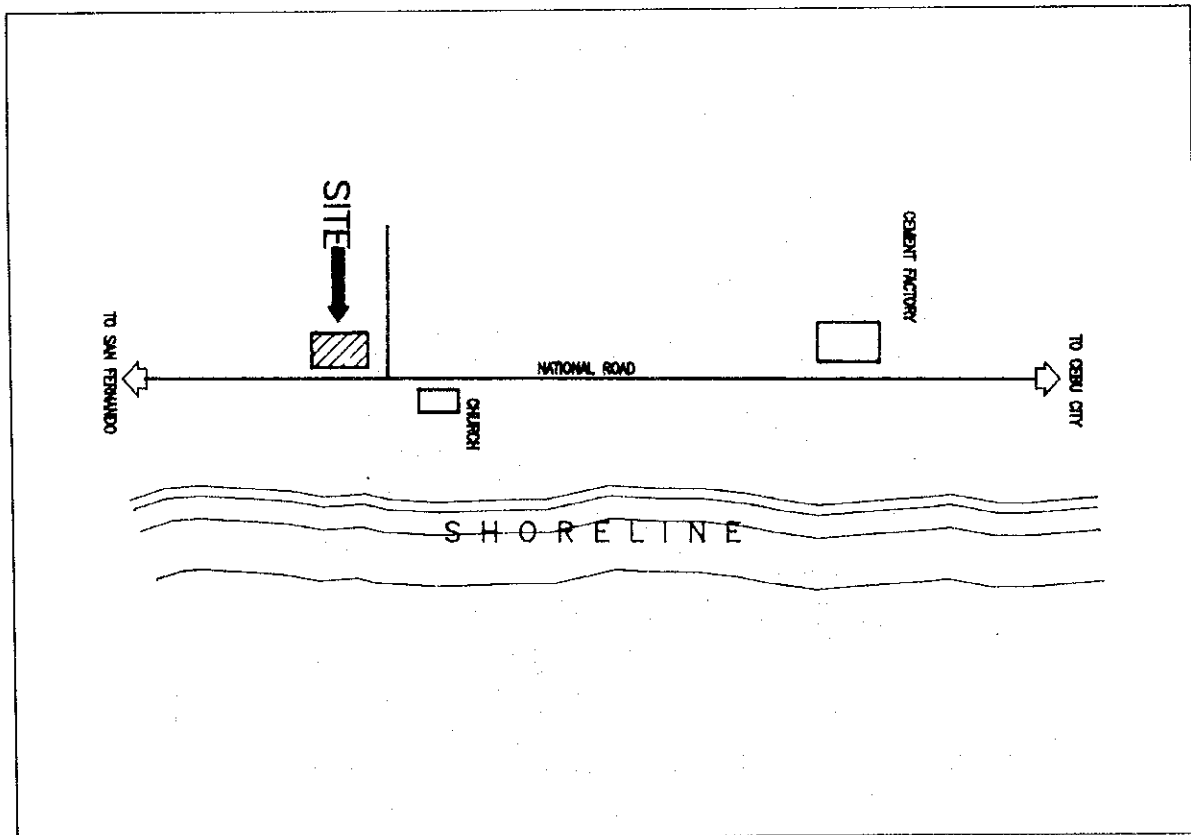
新No.	旧No.	ランク・タット・初等学校
E-17	E-38	

1. 敷地調査概要表

学校 状 況	就学生徒数	1993-94	968
		1994-95	1,009
	クラス数		21
	教員数	1993-94	-
		1994-95	21
	普通教室数	既存	17
		解体予定	2
		仮設	0
		建設中	0
		使用可能	15
必要教室数		10, 22	
他国援助		無	

敷 地 状 況	治安	良い
	アクセス道路状況	良い
	敷地面積	11,057m ²
	建築可能面積	816m ²
	敷地形状	平坦
	地質	砂質
	整地必要性	多
給 水 設 備	造成有無	切土・盛土(少)
	市水	有
	井戸	1ヶ所
	敷地外	井戸(10m)
電気設備	敷地内	

2. 敷地案内図



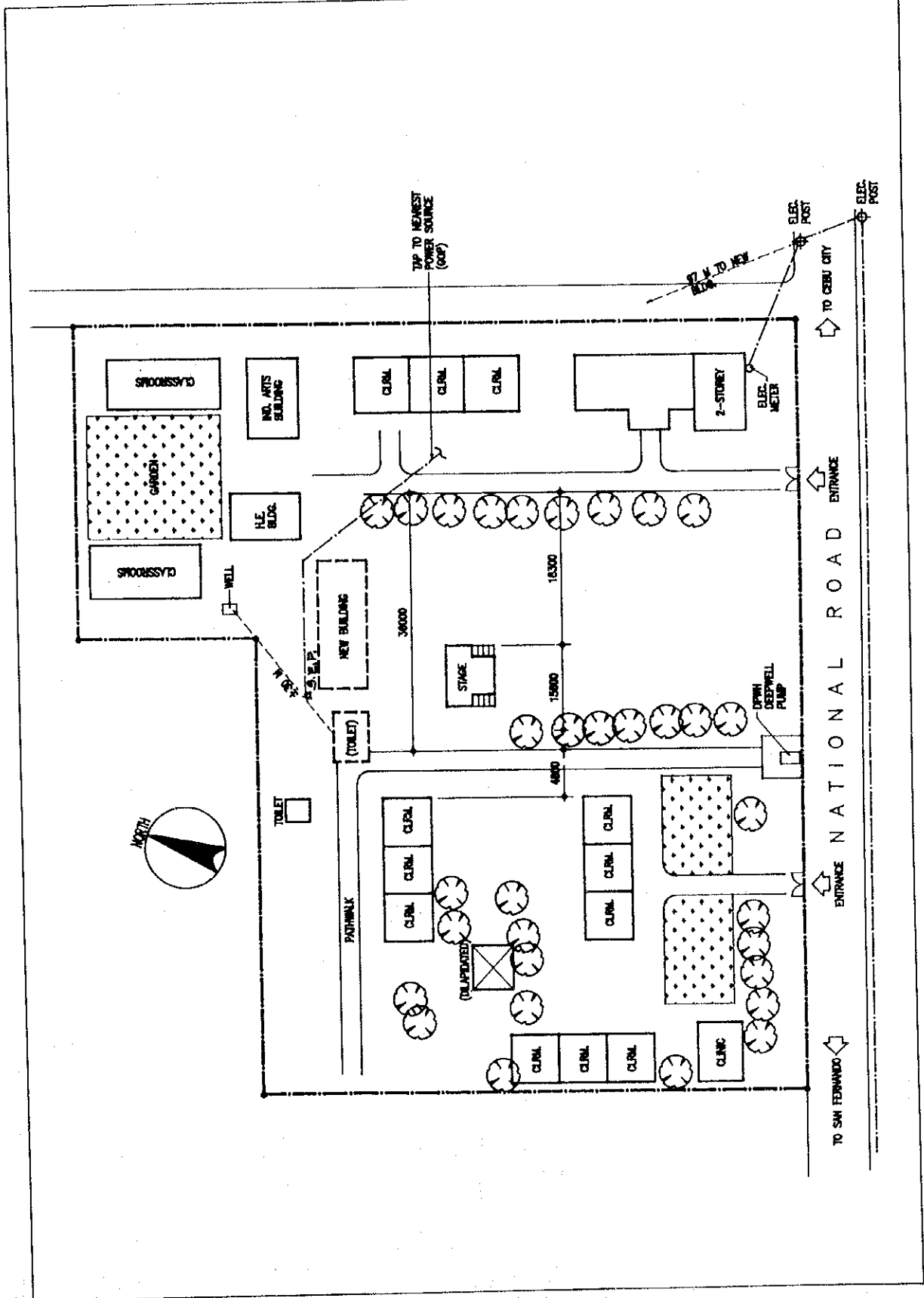
3. 配置図

新No.

E-17

旧No.

E-38

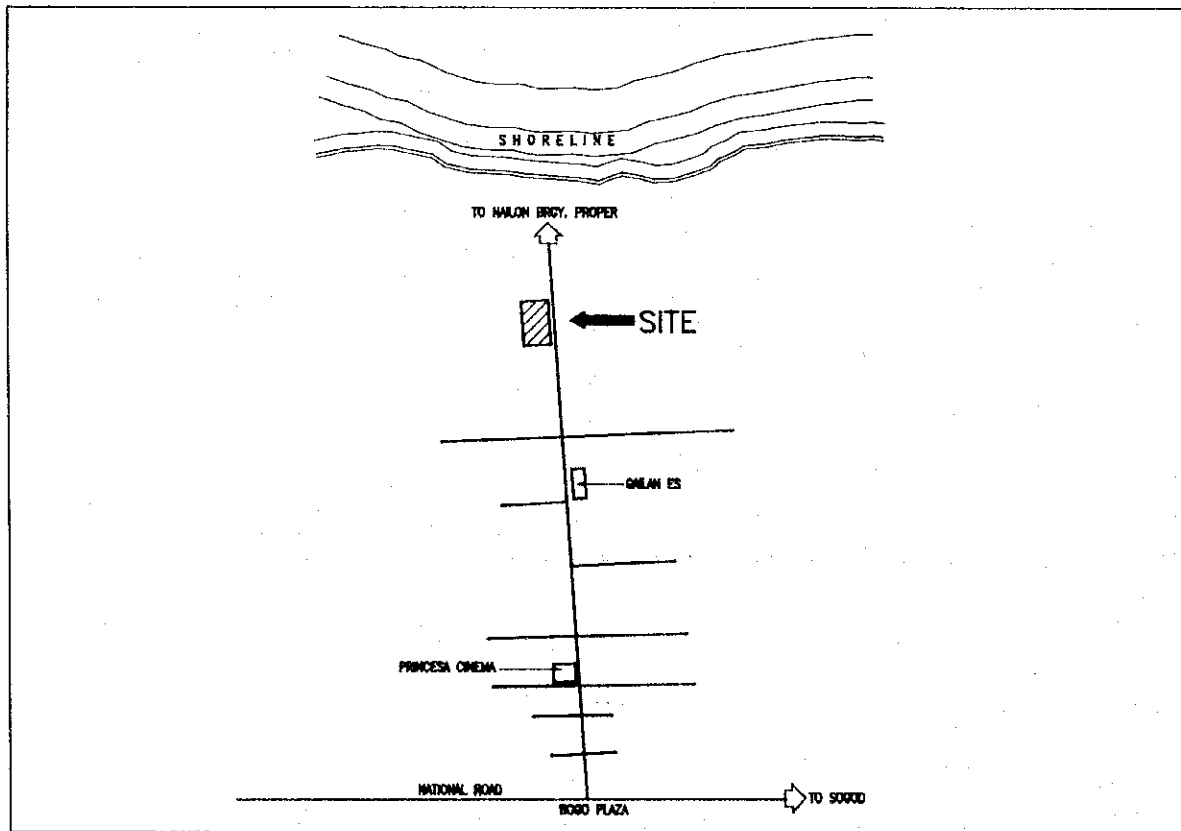


新No.	旧No.	ナイロン初等学校
E-18	E-39	

1. 敷地調査概要表

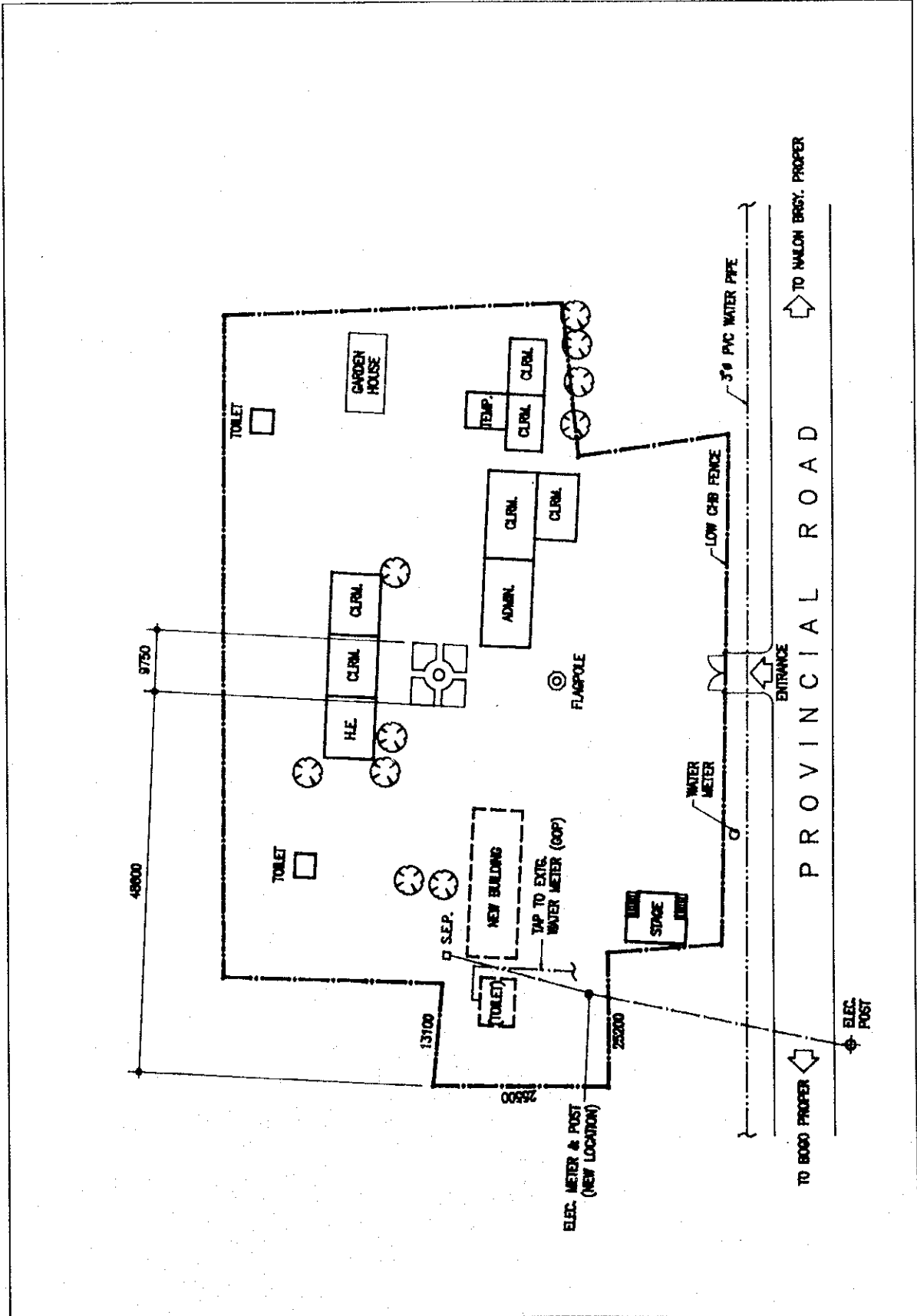
学校 状 況	就学生徒数	1993-94		敷 地 状 況	治安	良い	
		1994-95	476		アクセス道路状況	良い	
	クラス数	13			敷地面積	7,938㎡	
	教員数	1993-94			建築可能面積	1,215㎡	
		1994-95	13		敷地形状	平坦	
	普通教室数	既存	11		地質	粘土質	
		解体予定	4		整地必要性	広範囲	
		仮設	1		造成有無	無	
		建設中	0		給水設備	市水	有
		使用可能	6			井戸	
必要教室数	5.90		敷地外	井戸(10m)			
他国援助	無		電気設備	敷地内			

2. 敷地案内図



3. 配置図

新No.	E-18	旧No.	E-39
------	------	------	------



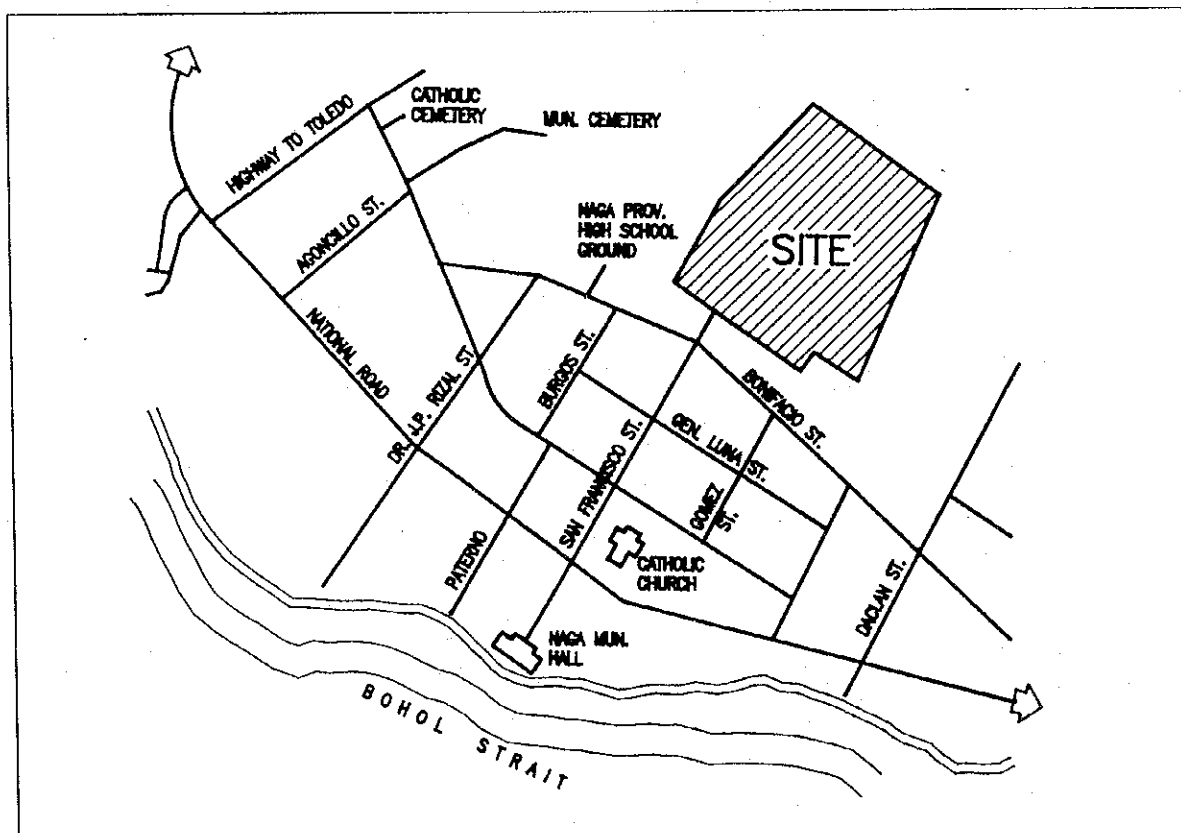
新No.	旧No.	ナカ' I 中央学校
E-19	AE-34	

1. 敷地調査概要表

学校 状 況	就学生徒数	1993-94	1,633
		1994-95	1,669
	クラス数	38	
	教員数	1993-94	
		1994-95	48
	普通教室数	既存	36
		解体予定	0
		仮設	0
		建設中	0
		使用可能	36
必要教室数	5.72		
他国援助	無		

敷 地 状 況	治安	良い
	アクセス道路状況	良い
	敷地面積	65,626㎡
	建築可能面積	
	敷地形状	起伏
	地質	粘土質
	整地必要性	-
給水 設備	造成有無	-
	市水	有
	井戸	1ヶ所
電気設備	敷地外	-
		敷地内

2. 敷地案内図



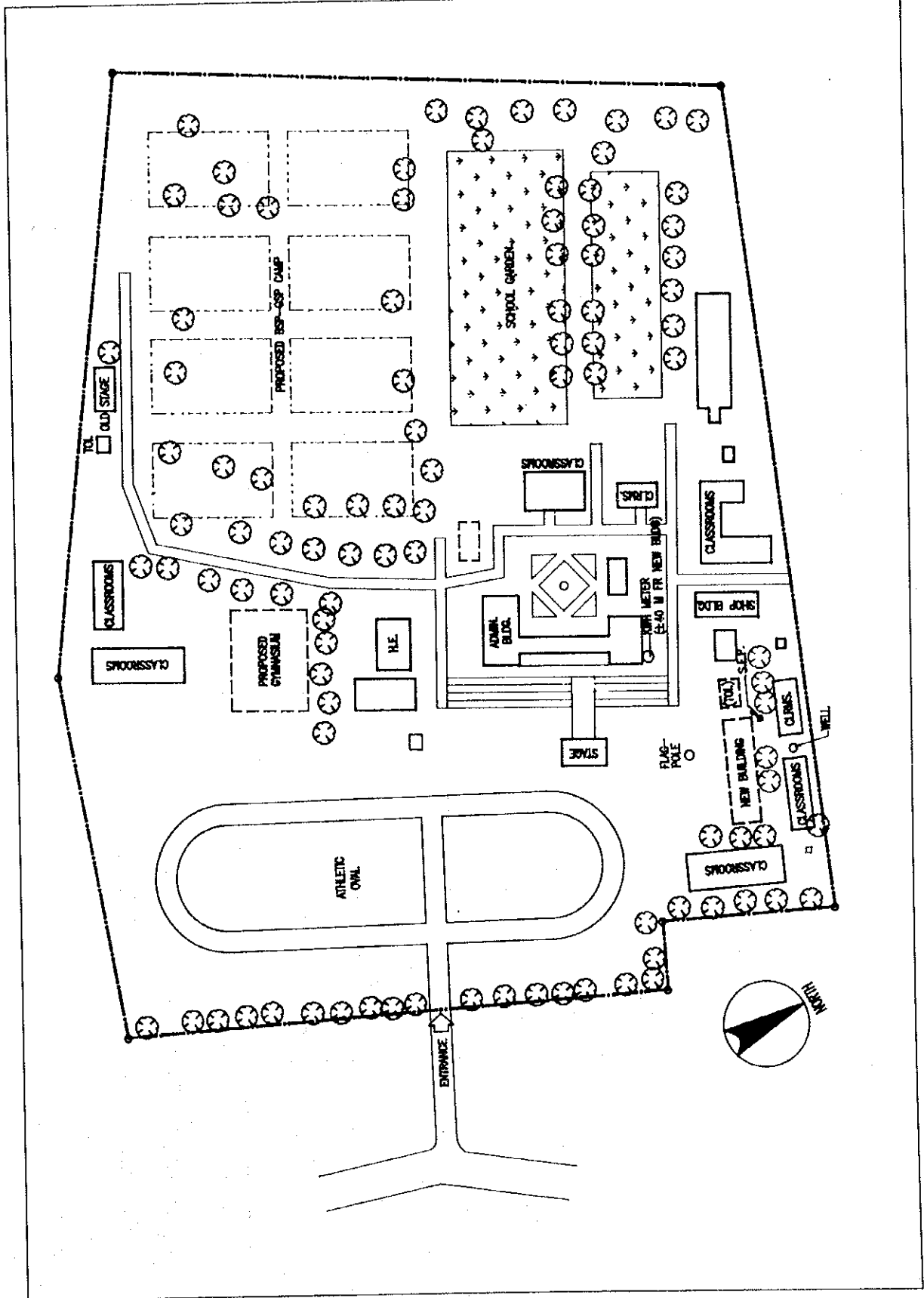
3. 配置図

新No.

E-19

旧No.

AE-34



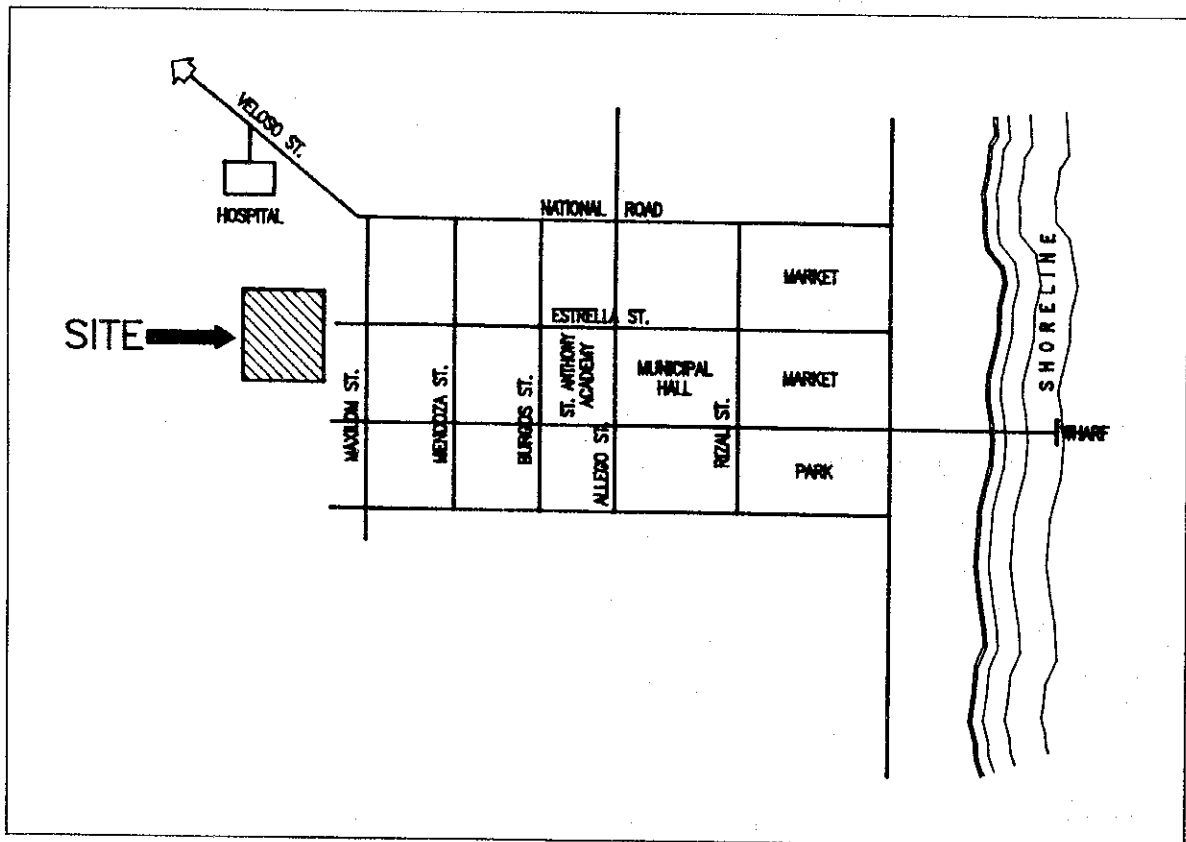
新No.	旧No.	トゥフ・ラン中央学校
E-20	AE-35	

1. 敷地調査概要表

学校状況	就学生徒数	1993-94		
		1994-95		
	クラス数			
	教員数	1993-94		
		1994-95		
	普通教室数	既存		
		解体予定		
		仮設		
		建設中		
		使用可能		
必要教室数				
他国援助				

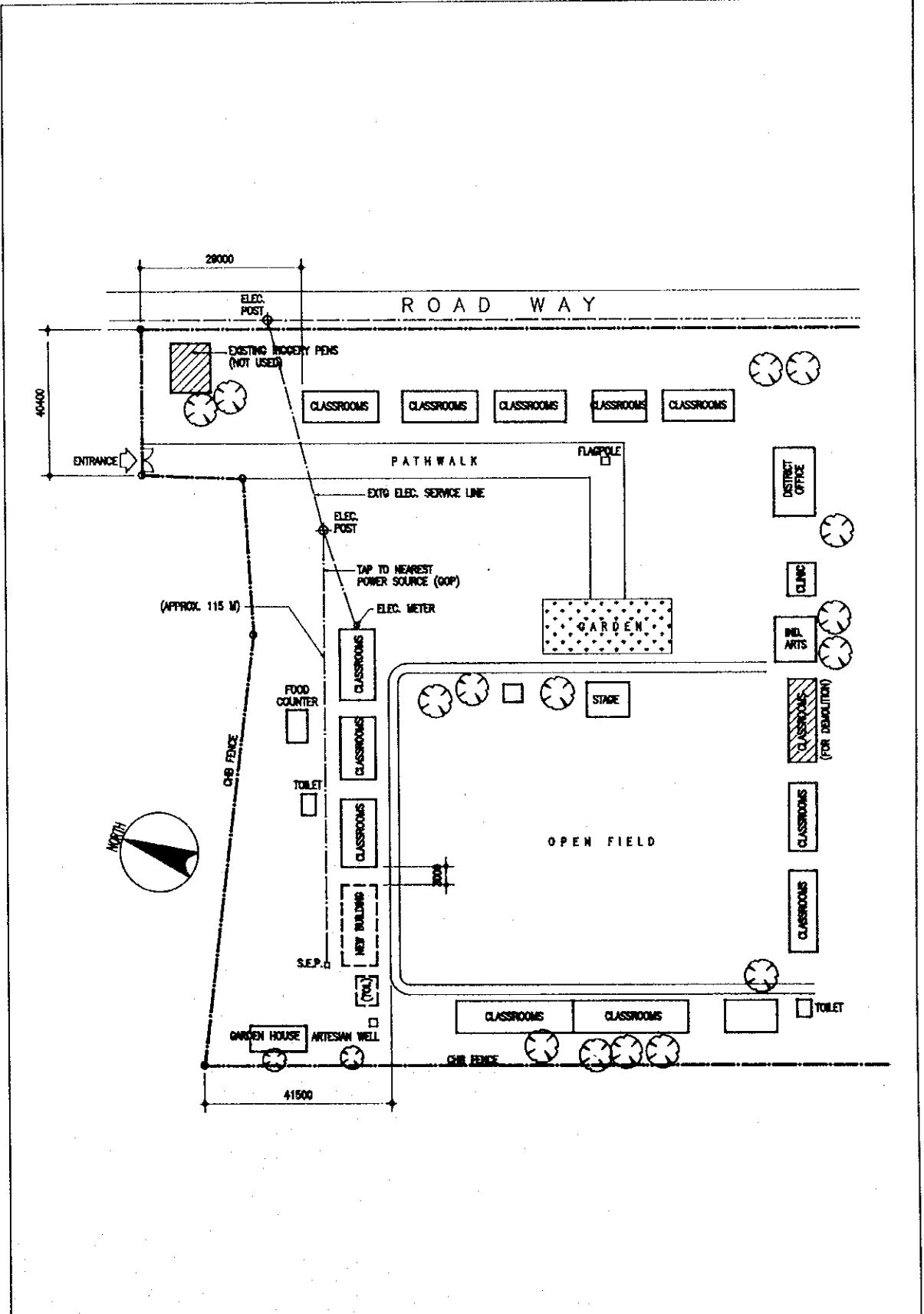
敷地状況	治安	良い
	アクセス道路状況	普通
	敷地面積	44,749.374m ²
	建築可能面積	2,377m ²
	敷地形状	平坦
	地質	粘土質
	整地必要性	少
造成有無	盛土(少)	
給水設備	市水	有
	井戸	3ヶ所
	敷地外	-
電気設備		敷地内

2. 敷地案内図



3. 配置図

新No.	E-20	旧No.	AE-35
------	------	------	-------



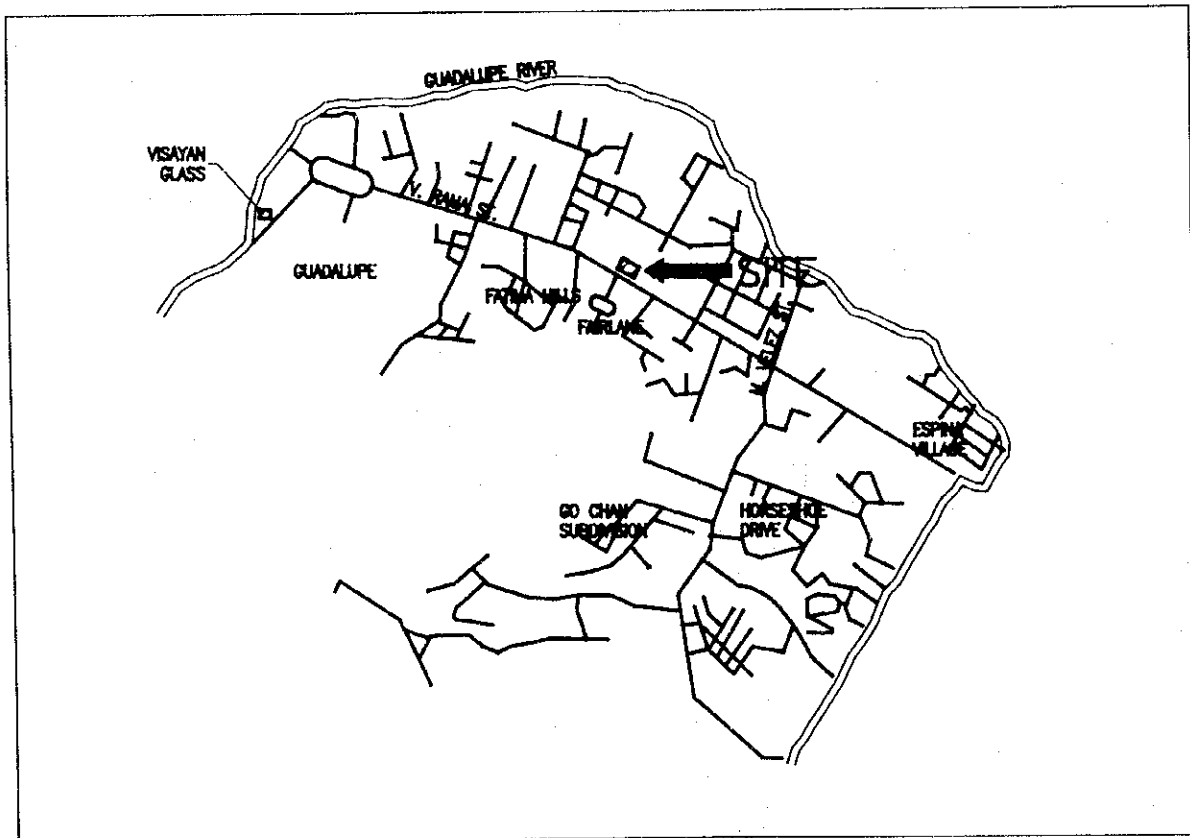
新No.	旧No.	ク・アタ・ルへ・初等学校
E-21	E-41	

1. 敷地調査概要表

学校 状 況	就学生徒数	1993-94		
		1994-95	3,828	
	クラス数(1部+2部)		85 (55+30)	
	教員数	1993-94		
		1994-95	101	
	普通教室数	既存	60	
		解体予定	0	
		仮設	0	
		建設中	(9)	
		使用可能	69	
必要教室数		26.70		
他国援助		無		

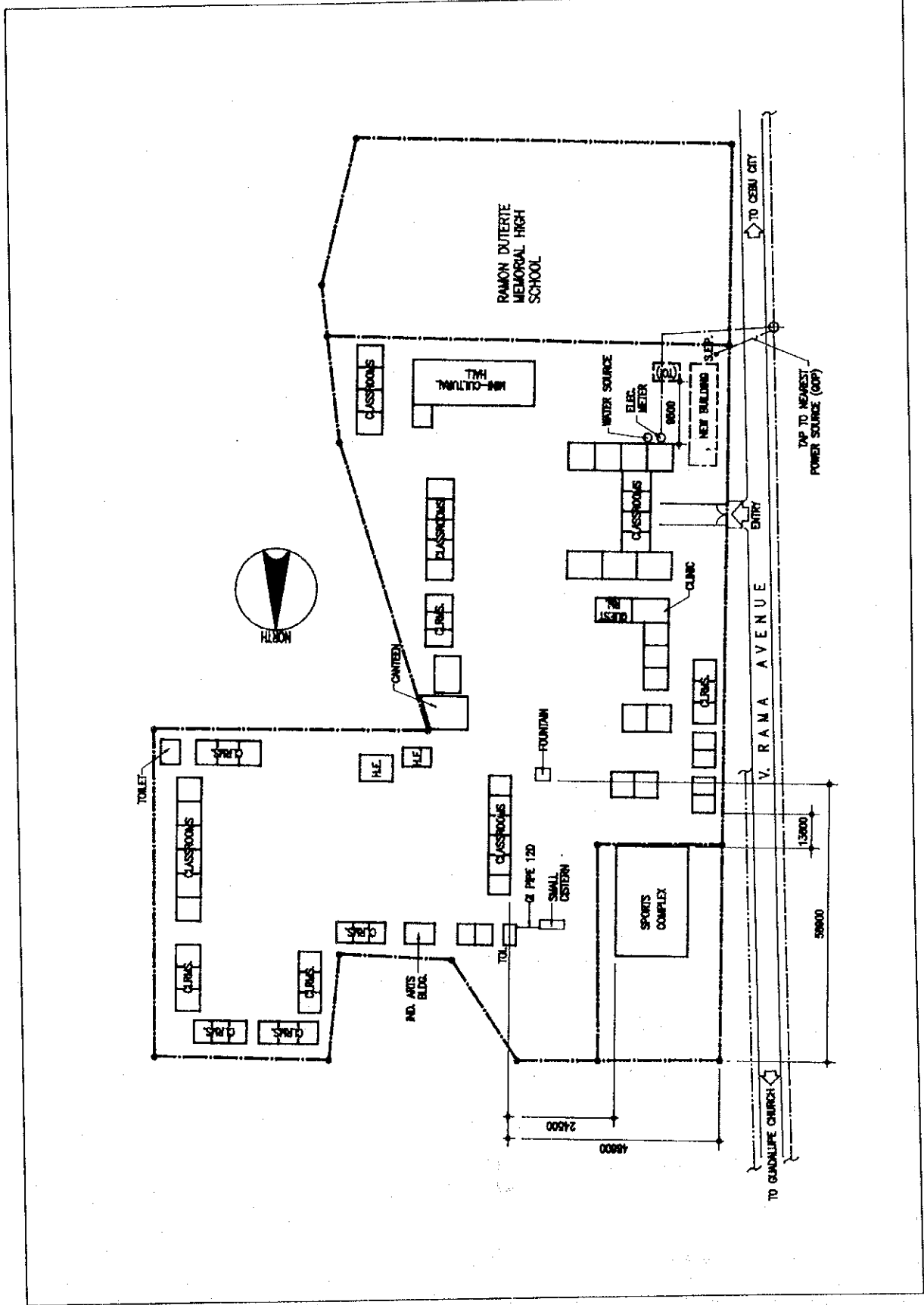
敷 地 状 況	治安	良い
	アクセス道路状況	良い
	敷地面積	32,012m ²
	建築可能面積	1,433m ²
	敷地形状	平坦
	地質	砂質
	整地必要性	少
給水 設備	造成有無	盛土(少)
	市水	無
	井戸	1ヶ所
	敷地外	河川(200m)
電気設備	敷地内	

2. 敷地案内図



3. 配置图

新No.	E-21	旧No.	E-41
------	------	------	------

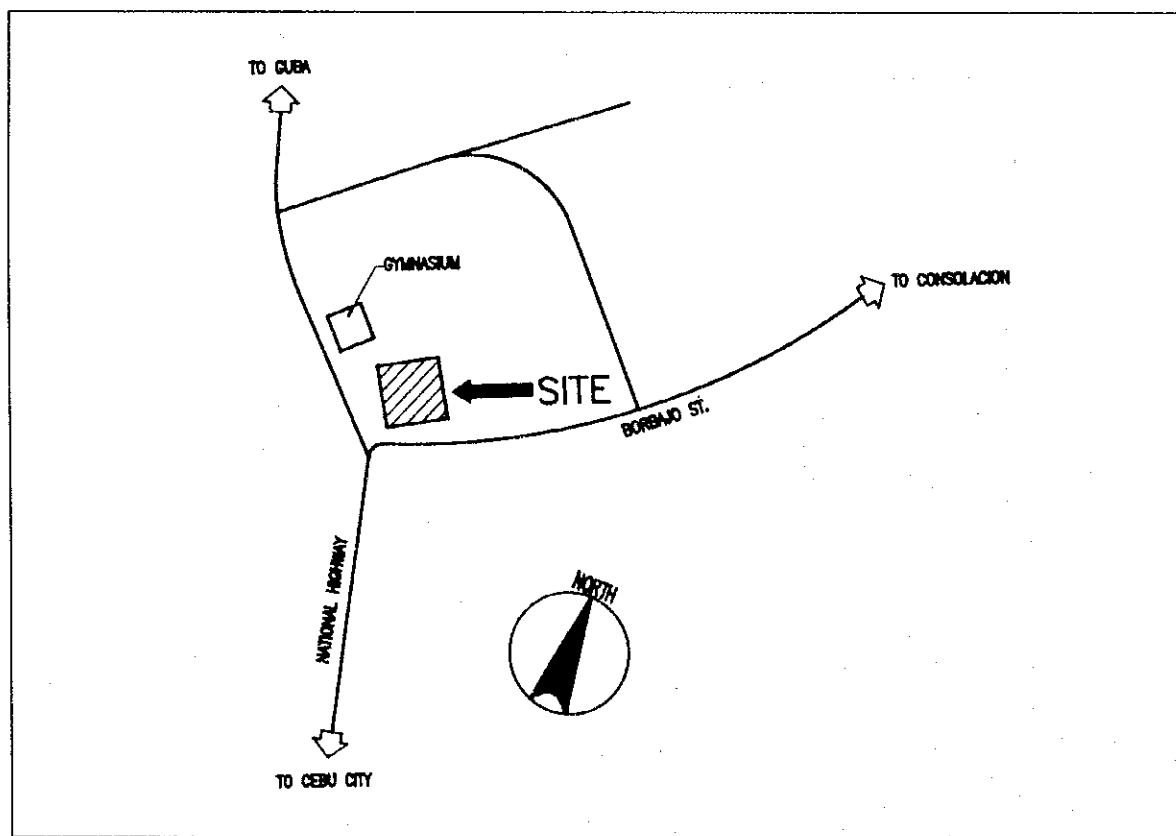


新No.	旧No.	タランハン ン初等学校
E-22	E-42	

1. 敷地調査概要表

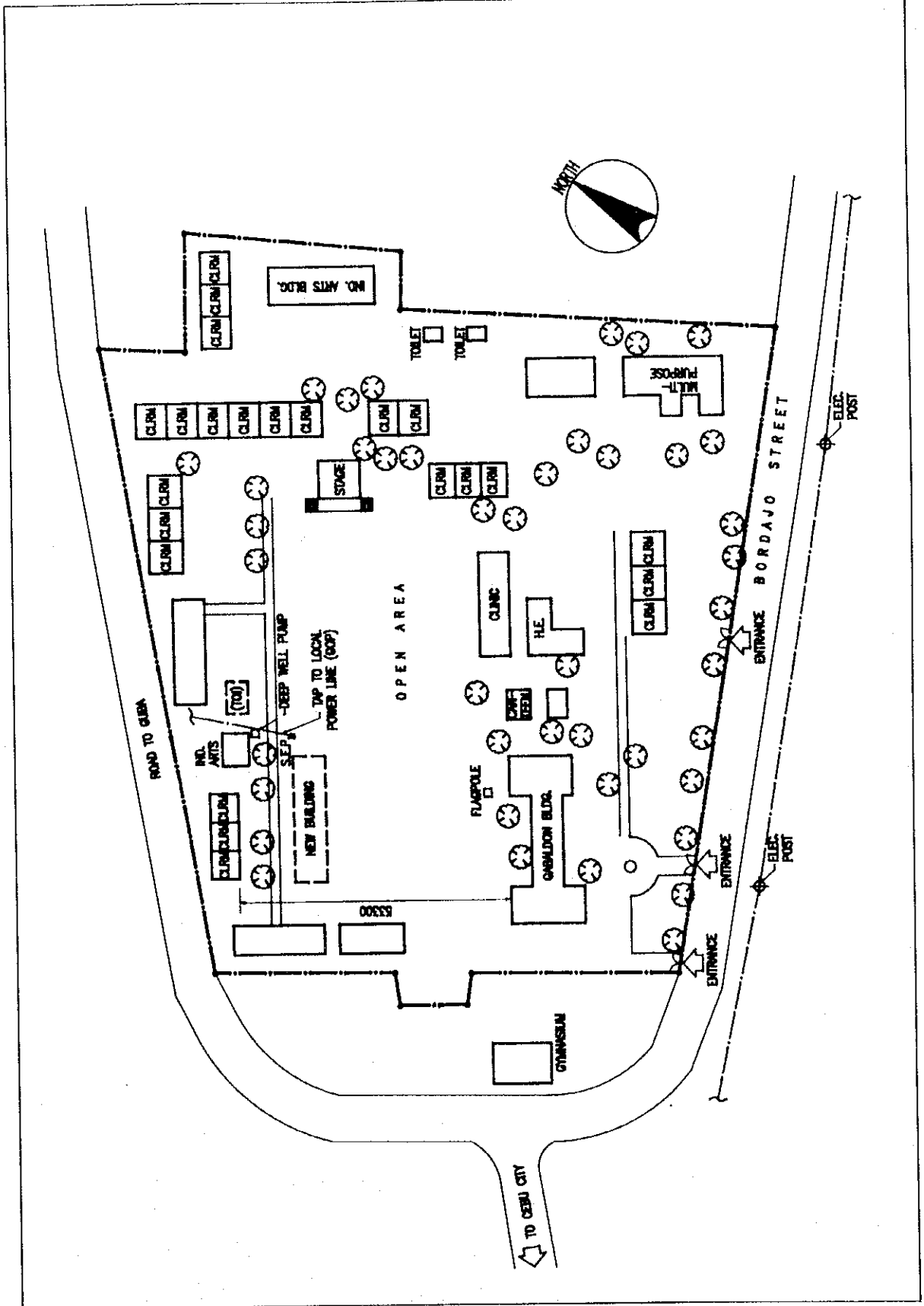
学校 状 況	就学生徒数	1993-94		敷 地 状 況	治安	良い	
		1994-95	2,111		アクセス道路状況	良い	
	クラス数	46			敷地面積	21,120m ²	
	教員数	1993-94			建築可能面積	1,066m ²	
		1994-95	55		敷地形状	平坦	
	普通教室数	既存	49		地質	砂質	
		解体予定	0		整地必要性	少	
		仮設	0		造成有無	無	
		建設中	0		給水設備	市水	無
		使用可能	49			井戸	1ヶ所
	必要教室数	3.77			敷地外	-	
	他国援助	無			電気設備	敷地内	

2. 敷地案内図



3. 配置図

新No.	E-22	旧No.	E-42
------	------	------	------




新No.	旧No.	マクタン初等学校
E-23	E-44	

1. 敷地調査概要表

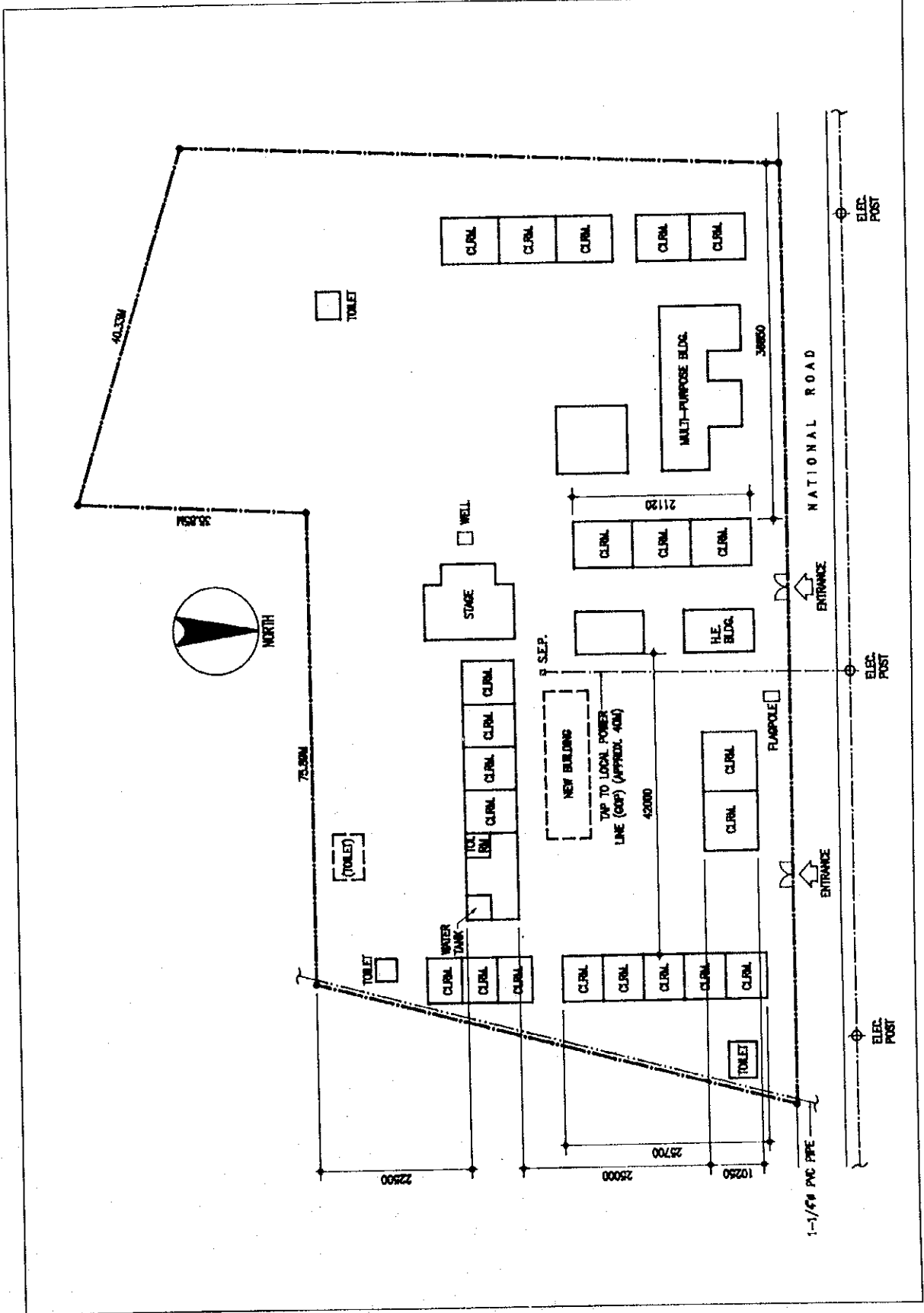
学 校 状 況	就学生徒数	1993-94		敷 地 状 況	治安	良い	
		1994-95	1,104		アクセス道路状況	良い	
	クラス数	20			敷地面積	9,827㎡	
	教員数	1993-94			建築可能面積	922㎡	
		1994-95	22		敷地形状	起伏	
	普通教室数	既存	18		地質		
		解体予定	(6)		整地必要性	広範囲	
		仮設	0		造成有無	無	
		建設中	0		給水設備	市水	有
		使用可能	18			井戸	1ヶ所(44m)
必要教室数	9.60		敷地外	-			
他国援助	無		電気設備	敷地内			

2. 敷地案内図



3. 配置図

新No. E-23 旧No. E-44



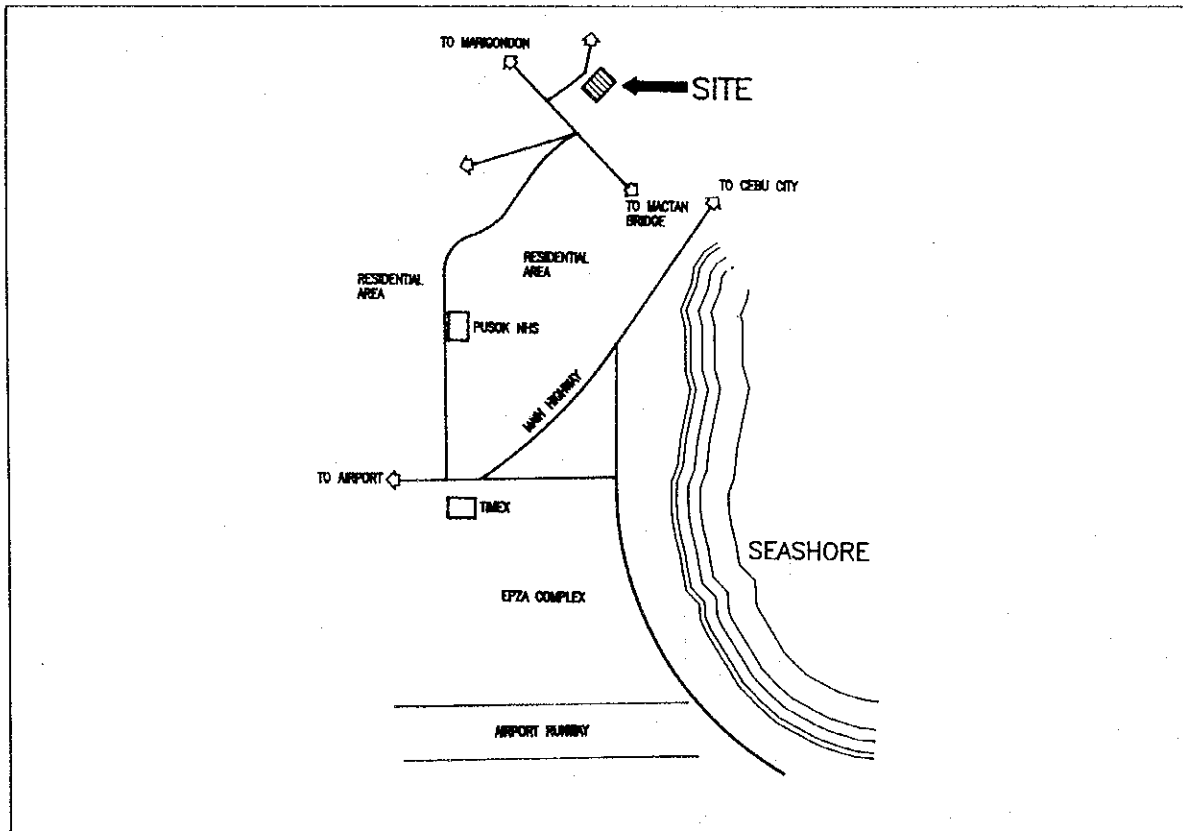
新No.	旧No.	ハ・サック初等学校
E-24	E-45	

1. 敷地調査概要表

学校 状 況	就学生徒数	1993-94	
		1994-95	183
	クラス数		24
	教員数	1993-94	
		1994-95	25
	普通教室数	既存	23
		解体予定	0
		仮設	0
		建設中	0
		使用可能	23
必要教室数		6.57	
他国援助		無	

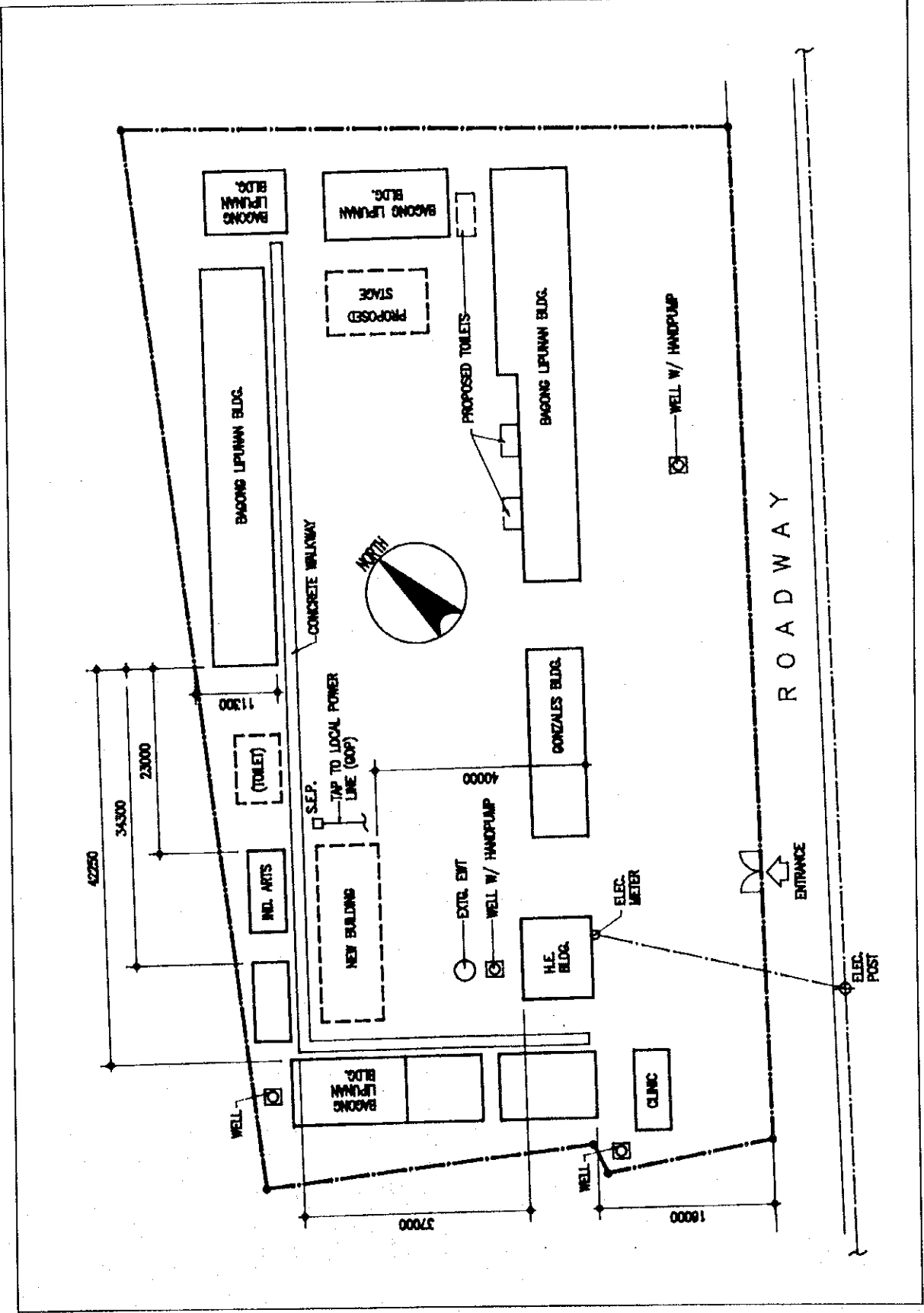
敷 地 状 況	治安	良い
	アクセス道路状況	良い
	敷地面積	8,888m ²
	建築可能面積	551m ²
	敷地形状	平坦
	地質	砂質
	整地必要性	多
給水設備	造成有無	無
	市水	無
	井戸	2ヶ所
	敷地外	—
電気設備		敷地内

2. 敷地案内図



3. 配置図

新No.	E-24	旧No.	E-45
------	------	------	------



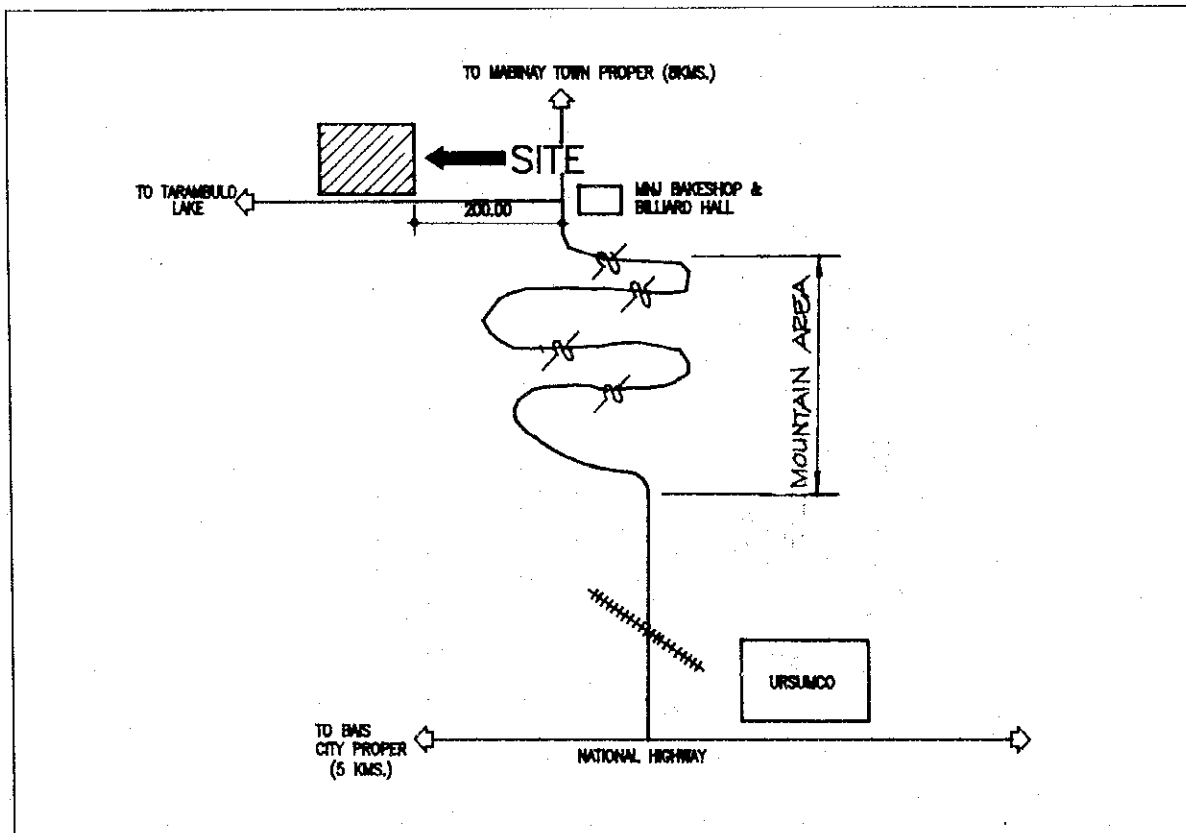
新No.	旧No.	デーシーシーティー記念学校
E-25	E-46	

1. 敷地調査概要表

学校 状 況	就学生徒数	1993-94	590
		1994-95	735
	クラス数	8	
	教員数	1993-94	14
		1994-95	14
	普通教室数	既存	13
		解体予定	0
		仮設	3
		建設中	0
		使用可能	10
必要教室数	8.37		
他国援助	無		

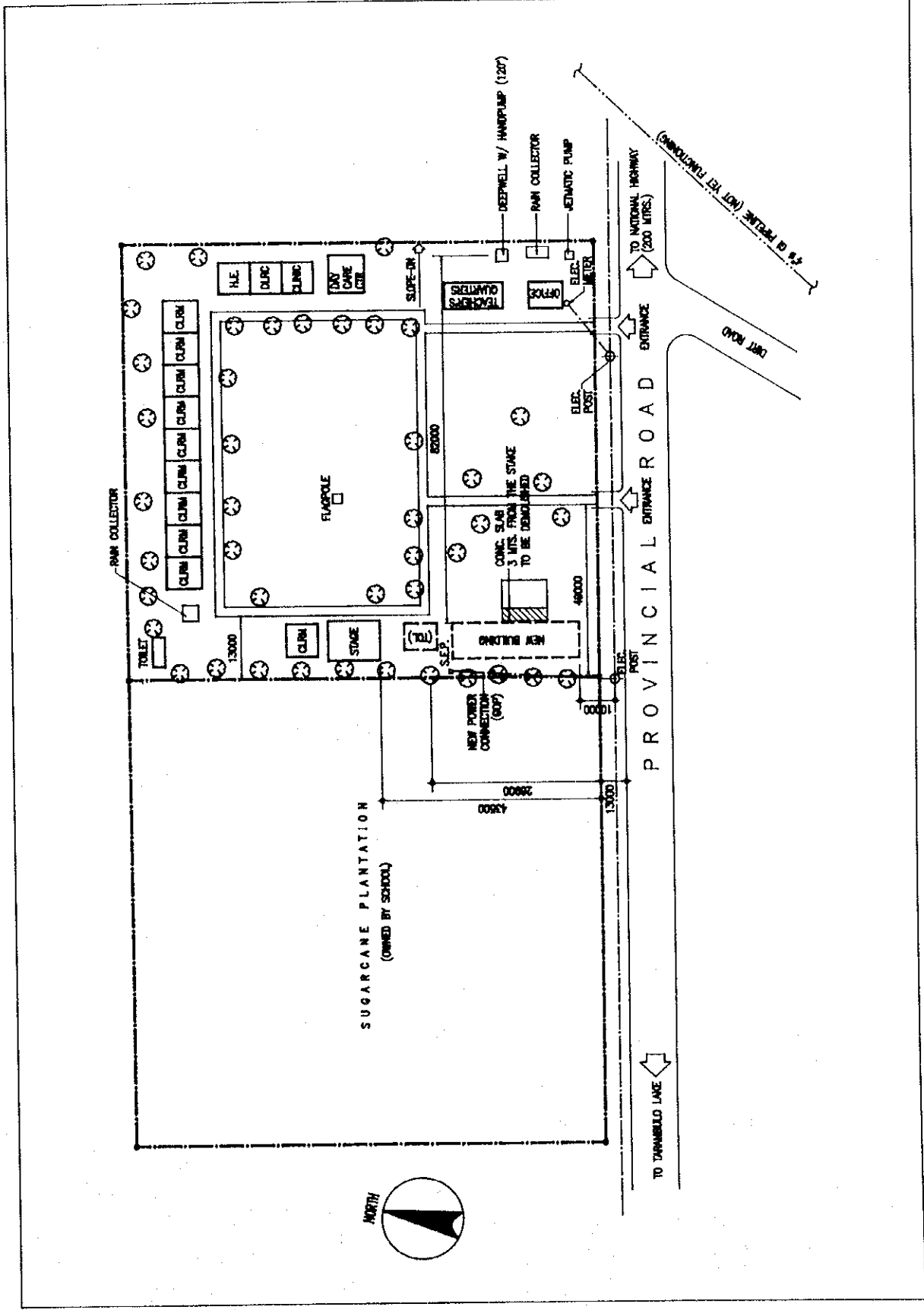
敷 地 状 況	治安	良い
	アクセス道路状況	良い
	敷地面積	20,000m ²
	建築可能面積	1,318m ²
	敷地形状	傾斜
	地質	ローム質
	整地必要性	少
給水設備	造成有無	盛土(少)
	市水	無
	井戸	2ヶ所
電気設備	敷地外	市水(50m)
		敷地内

2. 敷地案内図



3. 配図区

新No.	E-25	旧No.	E-46
------	------	------	------



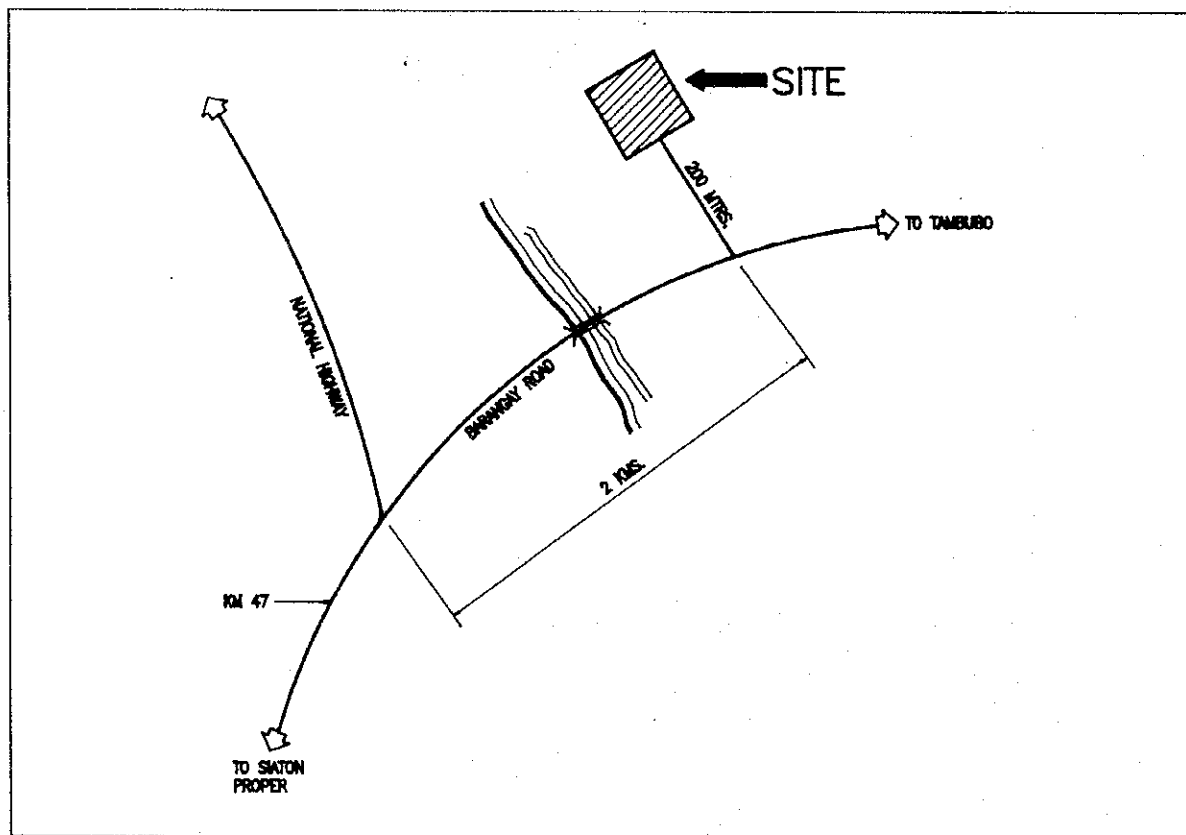
新No.	旧No.	マラフ・ハン初等学校
E-26	E-47	

1. 敷地調査概要表

学校 状 況	就学生徒数	1993-94	514
		1994-95	537
	クラス数	12	
	教員数	1993-94	
		1994-95	14
	普通教室数	既存	7
		解体予定	0
		仮設	0
		建設中	0
		使用可能	7
必要教室数	6.42		
他国援助	無		

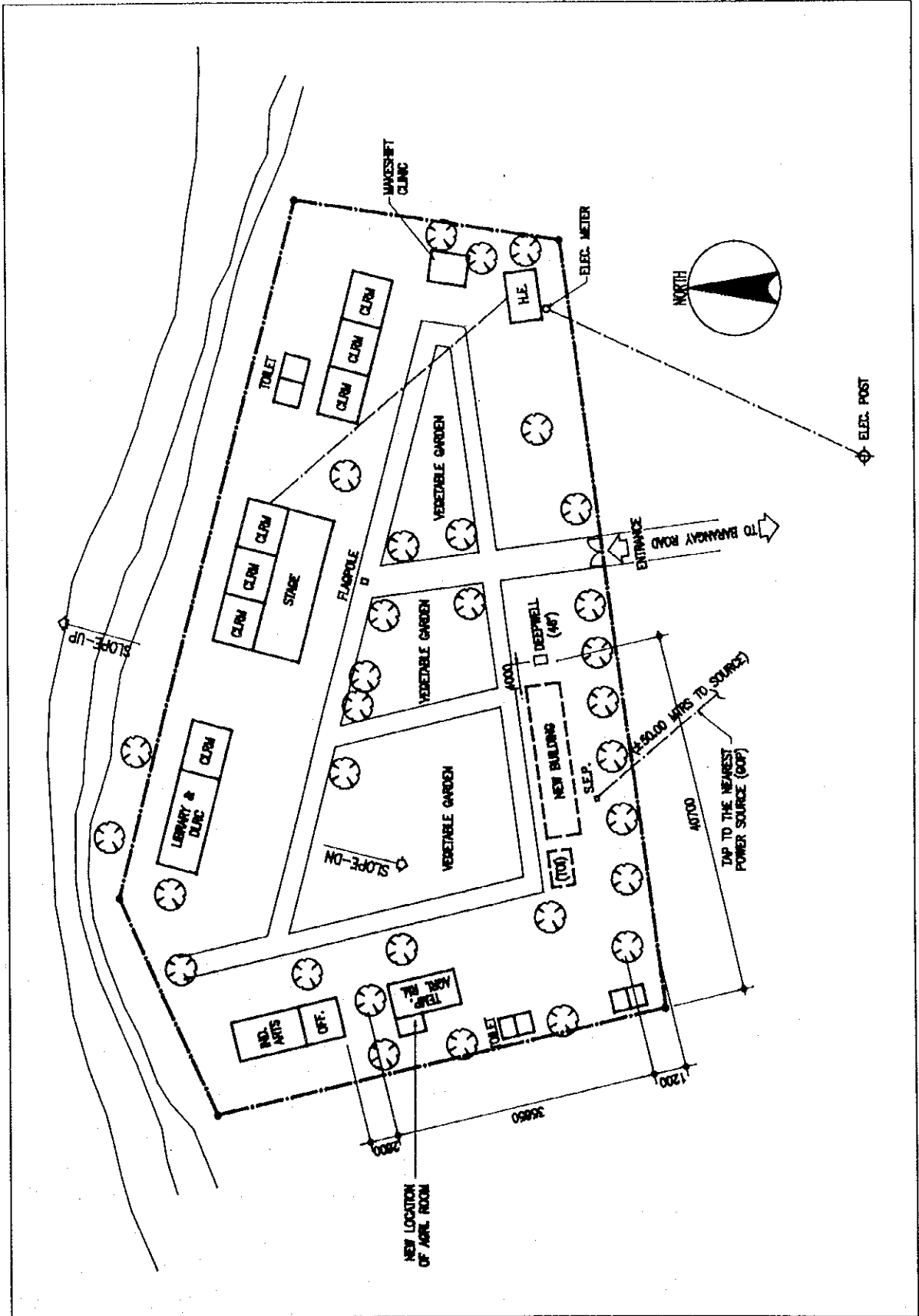
敷 地 状 況	治安	良い
	アクセス道路状況	普通
	敷地面積	5,488
	建築可能面積	591
	敷地形状	平坦
	地質	砂質ローム
	整地必要性	無
給水設備	造成有無	無
	市水	無
	井戸	1ヶ所(3.6m)
電気設備	敷地外	井戸(20m)
	敷地内	

2. 敷地案内図



3. 配置図

新No.	E-26	旧No.	E-47
------	------	------	------



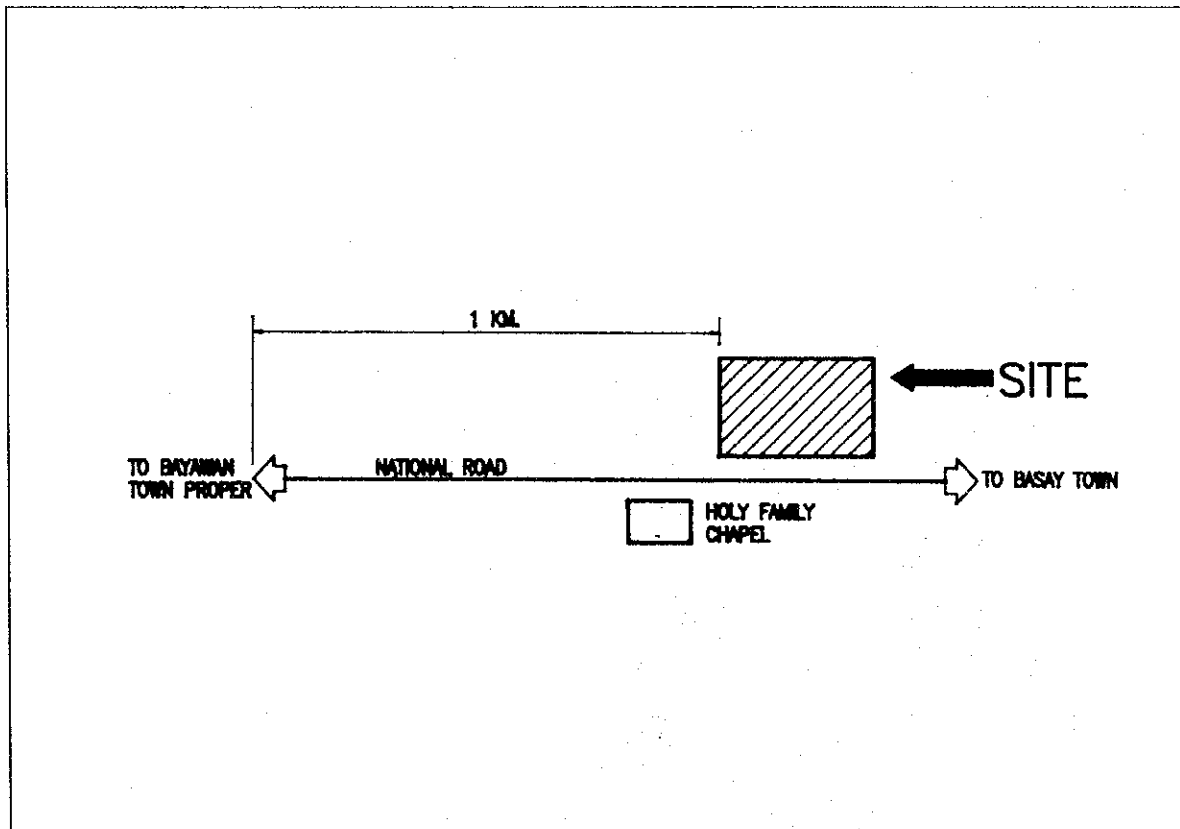
新No.	旧No.	ハ'ンカ'中央学校
E-27	E-48	

1. 敷地調査概要表

学校 状 況	就学生徒数	1993-94	619
		1994-95	674
	クラス数	15	
	教員数	1993-94	19
		1994-95	19
	普通教室数	既存	13
		解体予定	0
		仮設	2
		建設中	
		使用可能	11
必要教室数	5.85		
他国援助	無		

敷 地 状 況	治安	良い
	アクセス道路状況	良い
	敷地面積	10,064m ²
	建築可能面積	1,087m ²
	敷地形状	平坦
	地質	砂質ローム
	整地必要性	少
給水 設備	造成有無	無
	市水	有
	井戸	2ヶ所
電気設備	敷地外	-
		敷地内

2. 敷地案内図



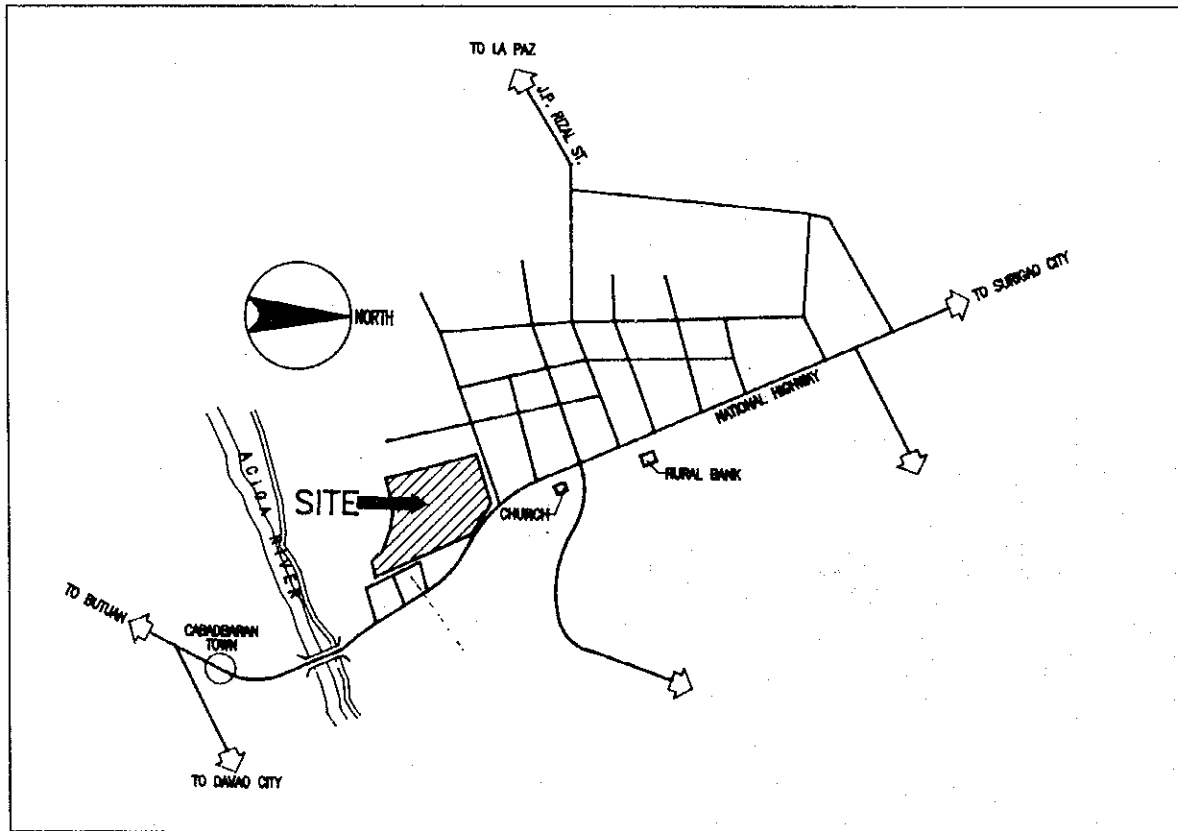
新No.	旧No.	サンチャコ 中央初等学校
E-28	AE-51	

1. 敷地調査概要表

学校 状 況	就学生徒数	1993-94	1,123
		1994-95	1,186
	クラス数		23
	教員数	1993-94	27
		1994-95	27
	普通教室数	既存	21
		解体予定	2
		仮設	6
		建設中	0
		使用可能	21
必要教室数		8.65	
他国援助		無	

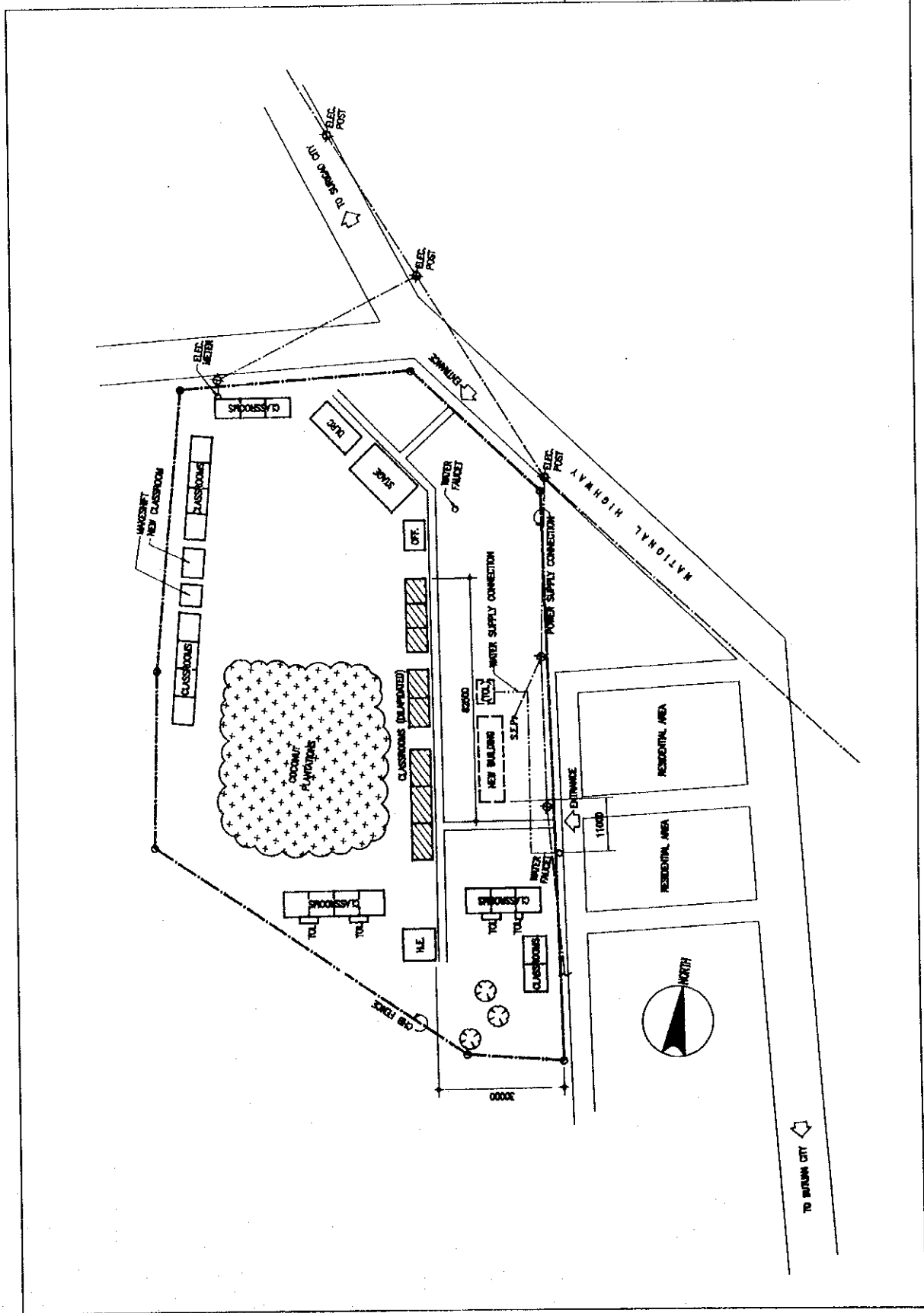
敷 地 状 況	治安	良い
	アクセス道路状況	良い
	敷地面積	25,700m ²
	建築可能面積	1,875m ²
	敷地形状	平坦
	地質	粘土質
	整地必要性	少
給水設備	造成有無	盛土(少)
	市水	有
	井戸	—
電気設備	敷地外	—
		敷地内

2. 敷地案内図



3. 配置図

新No.	E-28	旧No.	AE-51
------	------	------	-------



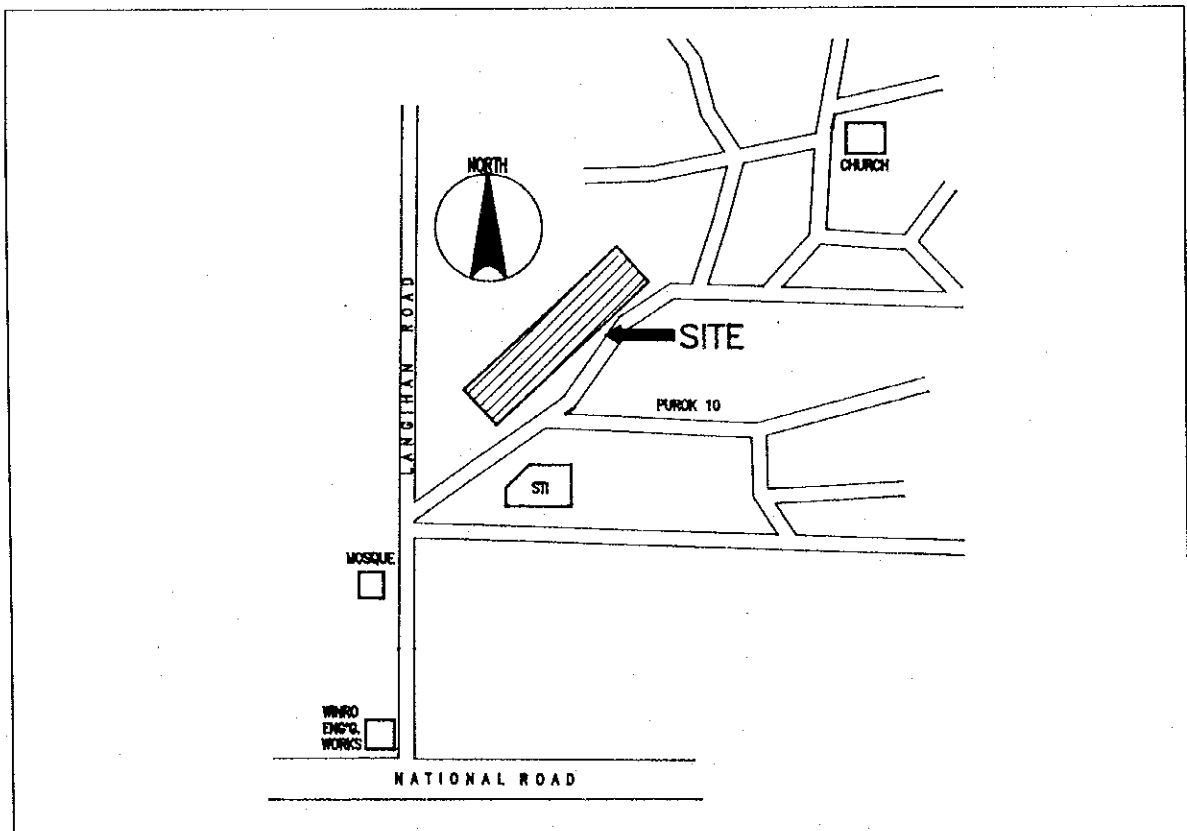
新No.	旧No.	オンク ヨウ中央初等学校
E-29	E-54	

1. 敷地調査概要表

学校 状 況	就学生徒数	1993-94	1,889
		1994-95	1,739
	クラス数	42	
	教員数	1993-94	48
		1994-95	48
	普通教室数	既存	28
		解体予定	3
		仮設	0
		建設中	0
		使用可能	25
必要教室数	15.47		
他国援助	無		

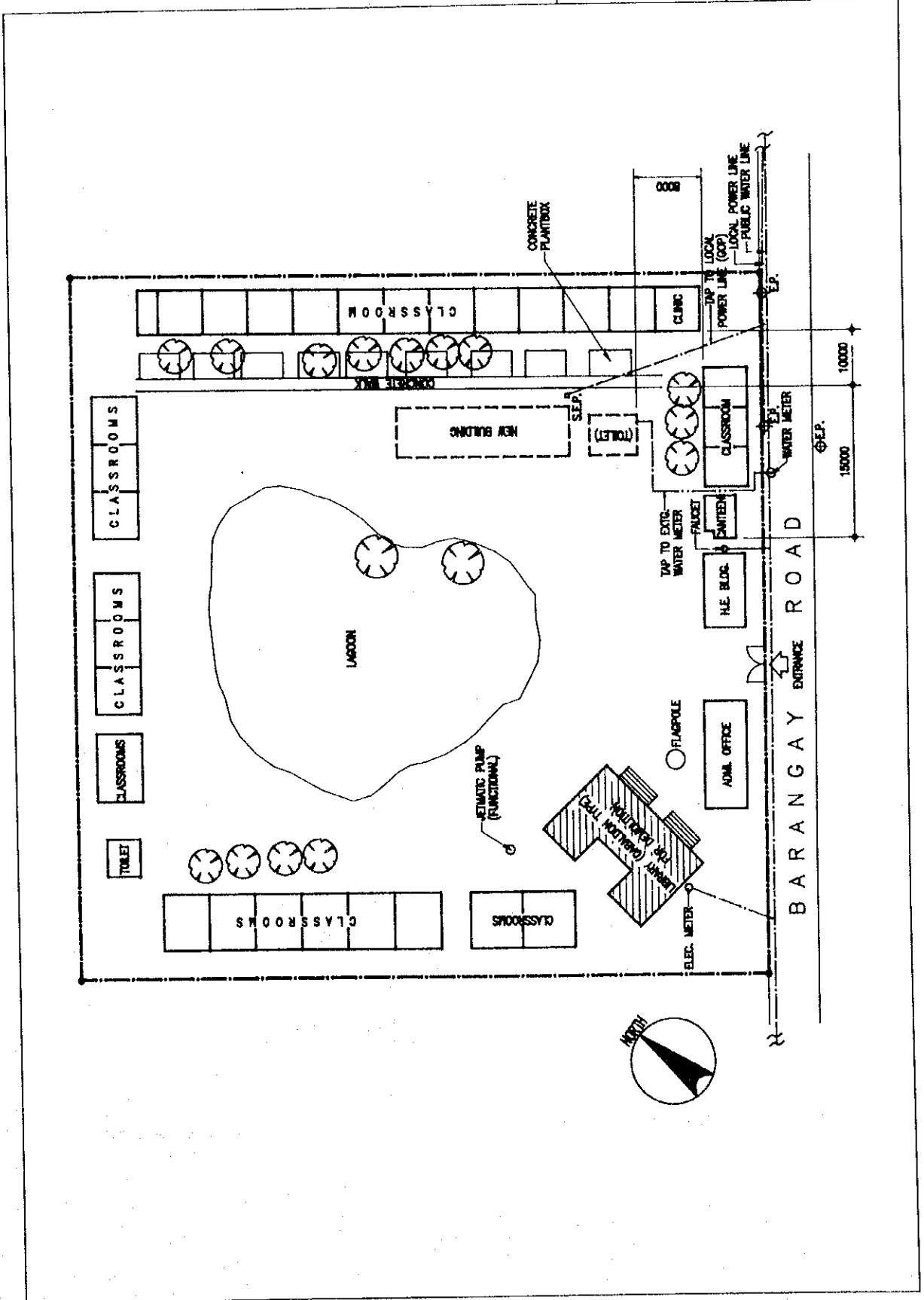
敷 地 状 況	治安	良い
	アクセス道路状況	普通
	敷地面積	10,000m ²
	建築可能面積	1,039m ²
	敷地形状	平坦
	地質	砂質粘土
	整地必要性	無
給水 設備	造成有無	盛土(少)
	市水	有
	井戸	1ヶ所
電気設備	敷地外	-
		敷地内

2. 敷地案内図



3. 配置図

新No.	E-29	旧No.	E-54
------	------	------	------



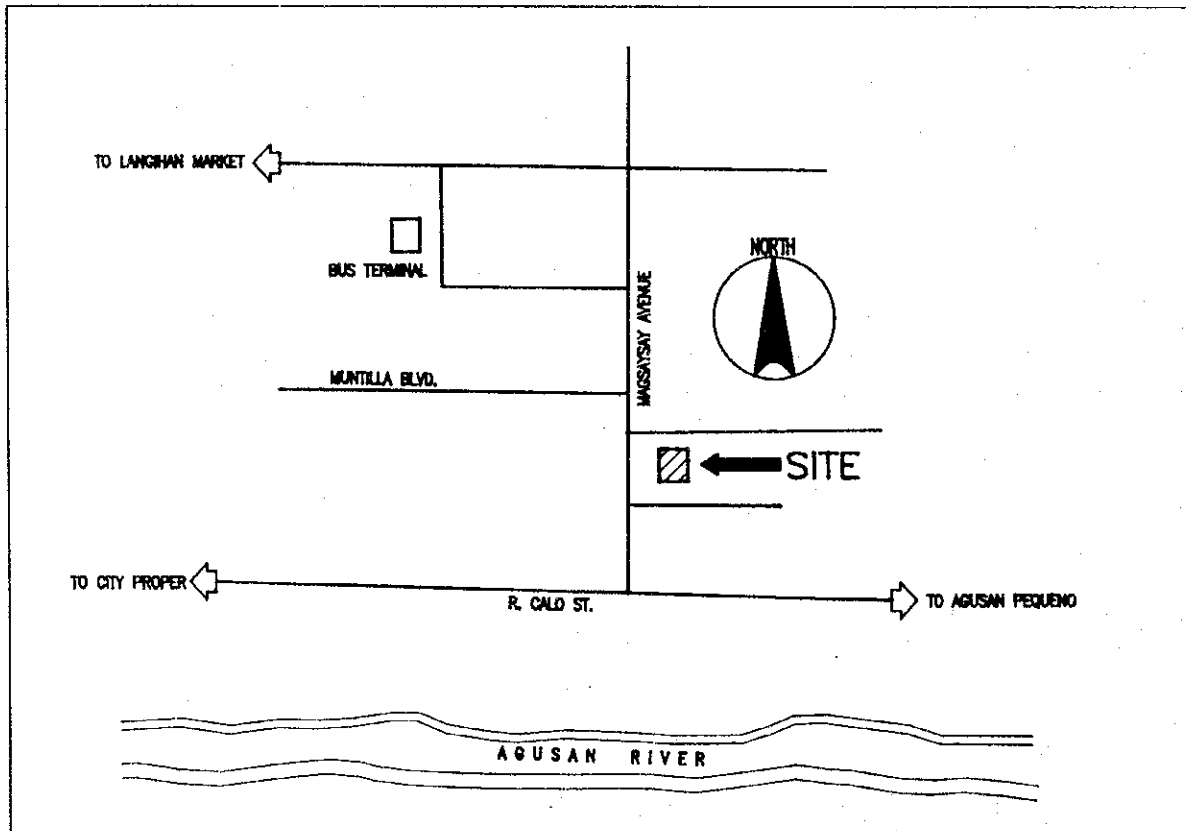
新No.	旧No.	オフ・レロ初等学校
E-30	E-55	

1. 敷地調査概要表

学校 状 況	就学生徒数	1993-94	1,814
		1994-95	1,875
	クラス数	50	
	教員数	1993-94	57
		1994-95	57
	普通教室数	既存	29
		解体予定	4
		仮設	0
		建設中	0
		使用可能	25
必要教室数	17.87		
他国援助	無		

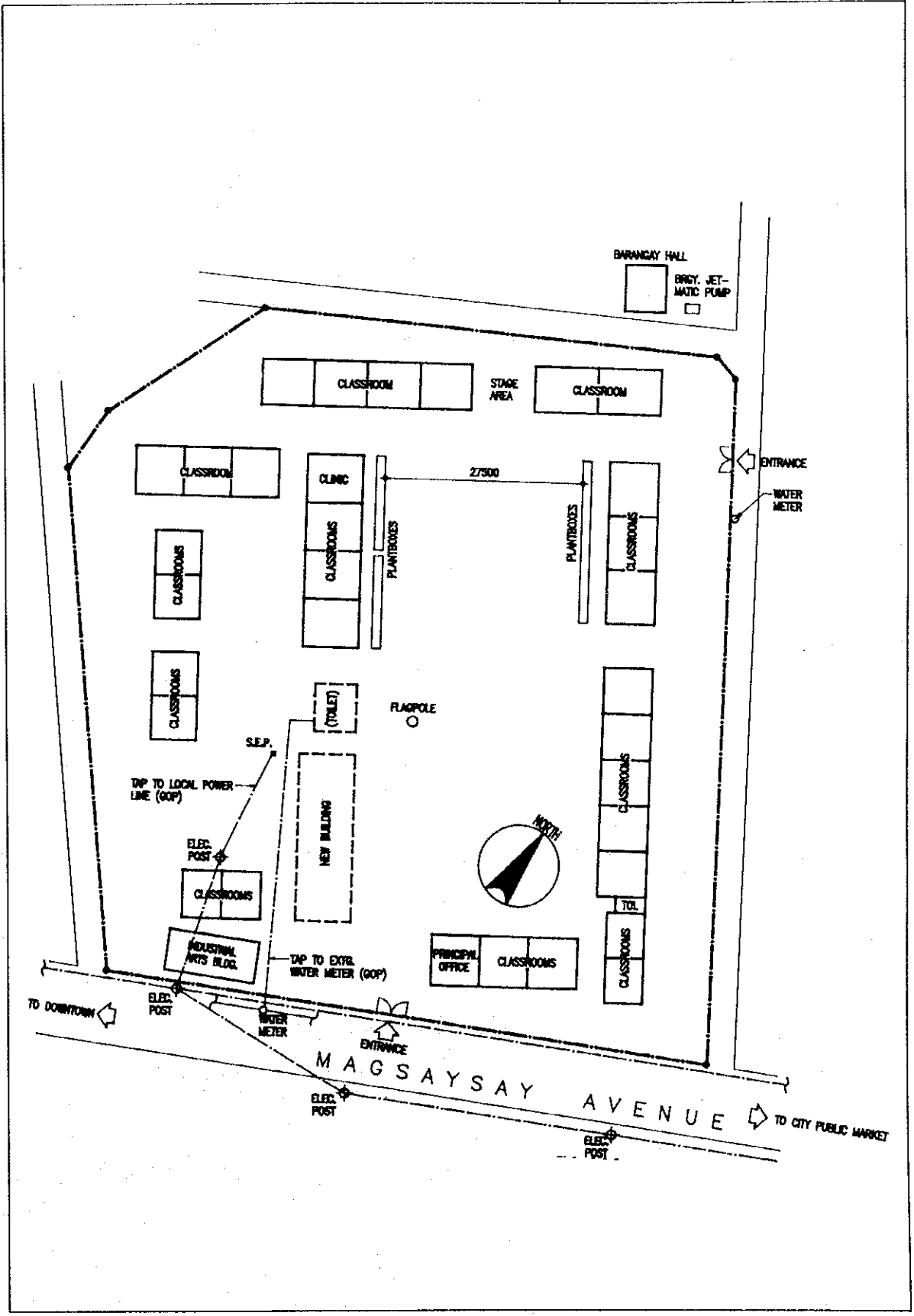
敷 地 状 況	治安	良い
	アクセス道路状況	良い
	敷地面積	10,000m ²
	建築可能面積	385m ²
	敷地形状	平坦
	地質	砂質
	整地必要性	無
給水設備	造成有無	盛土(少)
	市水	有
	井戸	—
電気設備	敷地外	—
		敷地内

2. 敷地案内図



3. 配置図

新No.	E-30	旧No.	E-55
------	------	------	------



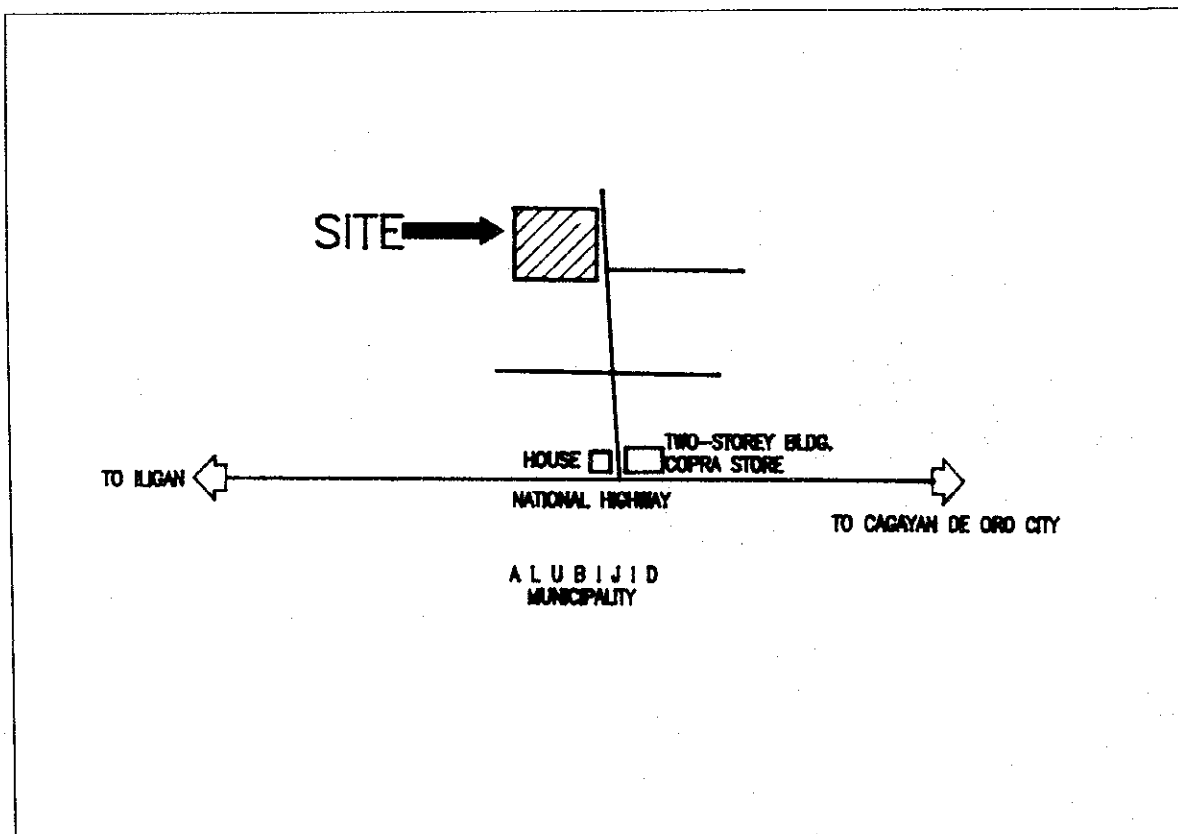
新No.	旧No.	アルビ・ヒット・中央学校
E-31	E-65	

1. 敷地調査概要表

学校 状 況	就学生徒数	1993-94	946
		1994-95	1,083
	クラス数		25
	教員数	1993-94	31
		1994-95	33
	普通教室数	既存	24
		解体予定	4
		仮設	0
		建設中	0
		使用可能	20
必要教室数		3.07	
他国援助		無	

敷 地 状 況	治安	良い
	アクセス道路状況	良い
	敷地面積	35,653m ²
	建築可能面積	2,571m ²
	敷地形状	起伏
	地質	粘土ローム質
	整地必要性	広範囲
給水 設備	造成有無	無
	市水	有
	井戸	1ヶ所
電気設備	敷地外	-
		敷地内

2. 敷地案内図



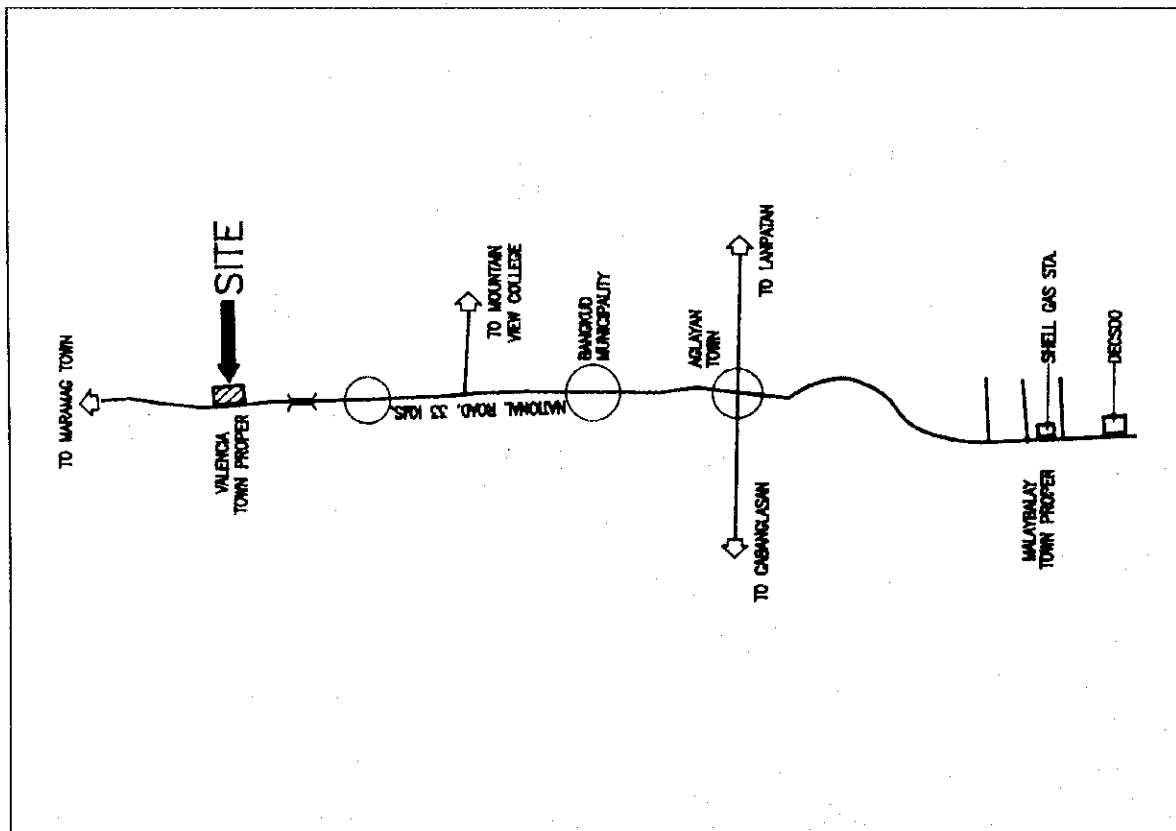
新No.	旧No.	ウ・アレンシア初等学校
E-32	E-67	

1. 敷地調査概要表

学校 状 況	就学生徒数	1993-94	4,055
		1994-95	4,040
	クラス数		84
	教員数	1993-94	98
		1994-95	98
	普通教室数	既存	80
		解体予定	0
		仮設	0
		建設中	4
		使用可能	80
必要教室数		17	
他国援助		無	

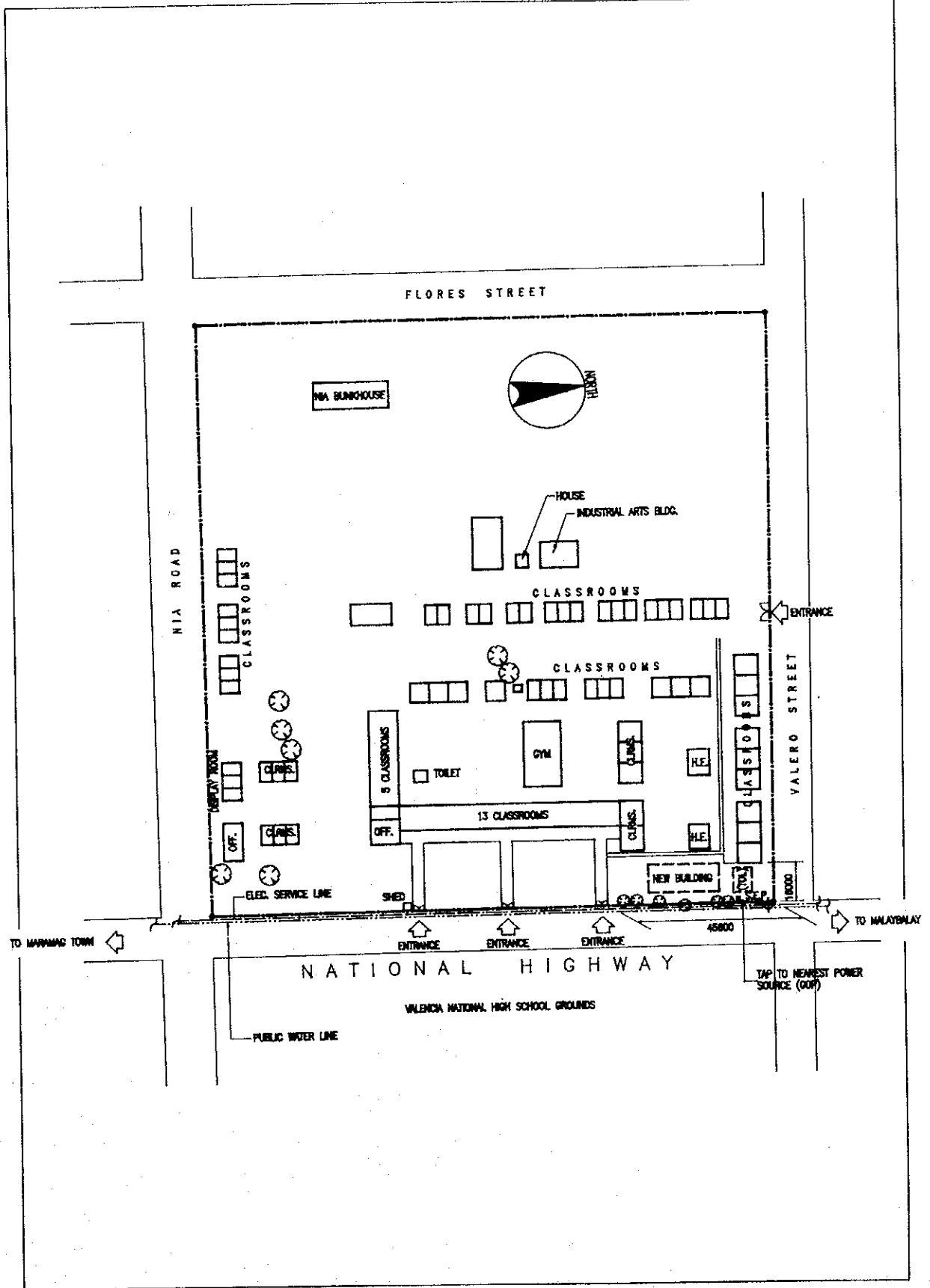
敷 地 状 況	治安	良い
	アクセス道路状況	良い
	敷地面積	11,348m ²
	建築可能面積	720m ²
	敷地形状	平坦
	地質	砂質ローム質
	整地必要性	無
給水設備	造成有無	切土・盛土(少)
	市水	有
	井戸	1ヶ所
電気設備	敷地外	-
		敷地内

2. 敷地案内図



3. 配置図

新No.	E-32	旧No.	E-67
------	------	------	------



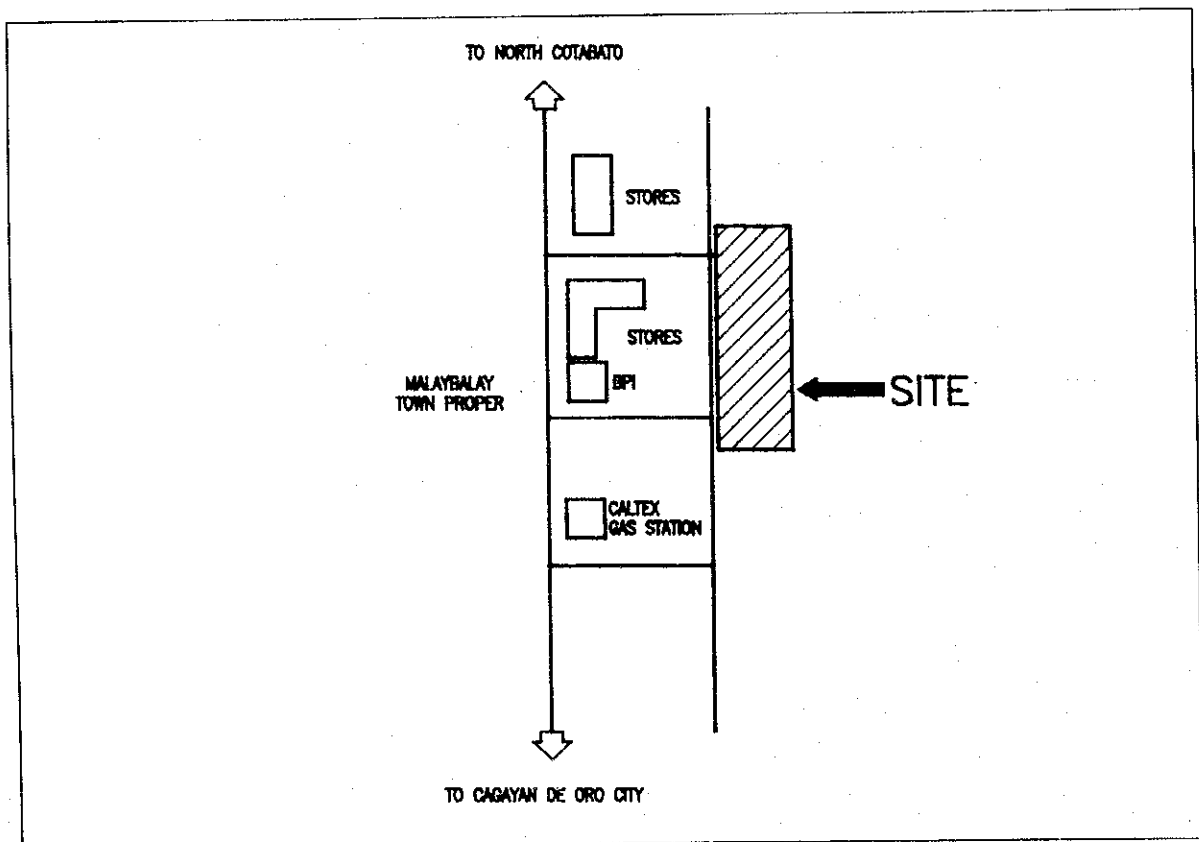
新No.	旧No.	マライハ'ライ中央学校
E-33	E-68	

1. 敷地調査概要表

学校 状 況	就学生徒数	1993-94	-
		1994-95	2,731
	クラス数		54
	教員数	1993-94	-
		1994-95	65
	普通教室数	既存	52
		解体予定	3
		仮設	0
		建設中	2
		使用可能	49
必要教室数		19.27	
他国援助		無	

敷 地 状 況	治安	良い
	アクセス道路状況	良い
	敷地面積	51,539m ²
	建築可能面積	1,200m ²
	敷地形状	平坦
	地質	粘土質
	整地必要性	少
給水設備	造成有無	無
	市水	有
	井戸	-
電気設備	敷地外	-
		敷地内

2. 敷地案内図



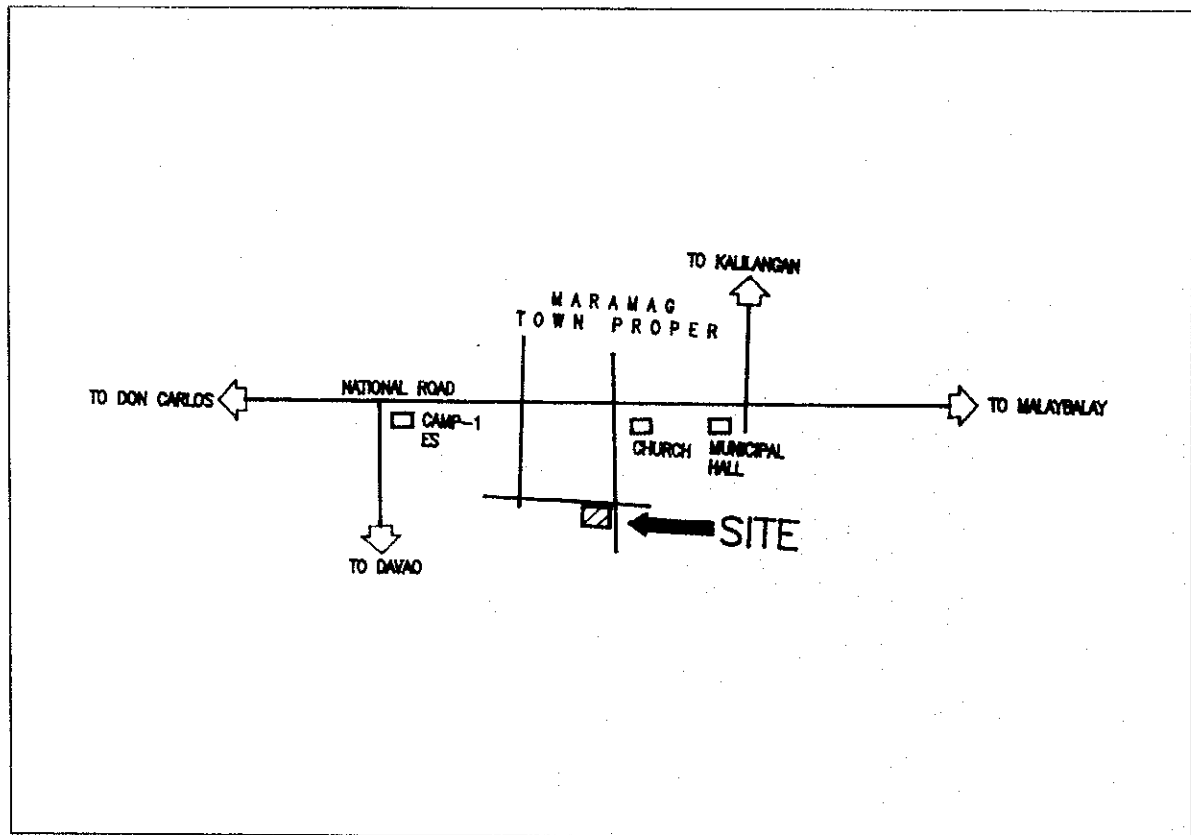
新No.	旧No.	マラマク 中央学校
E-34	E-69	

1. 敷地調査概要表

学校 状 況	就学生徒数	1993-94	3,014
		1994-95	3,073
	クラス数	60	
	教員数	1993-94	68
		1994-95	68
	普通教室数	既存	64
		解体予定	0
		仮設	0
		建設中	0
		使用可能	64
必要教室数	14.82		
他国援助	無		

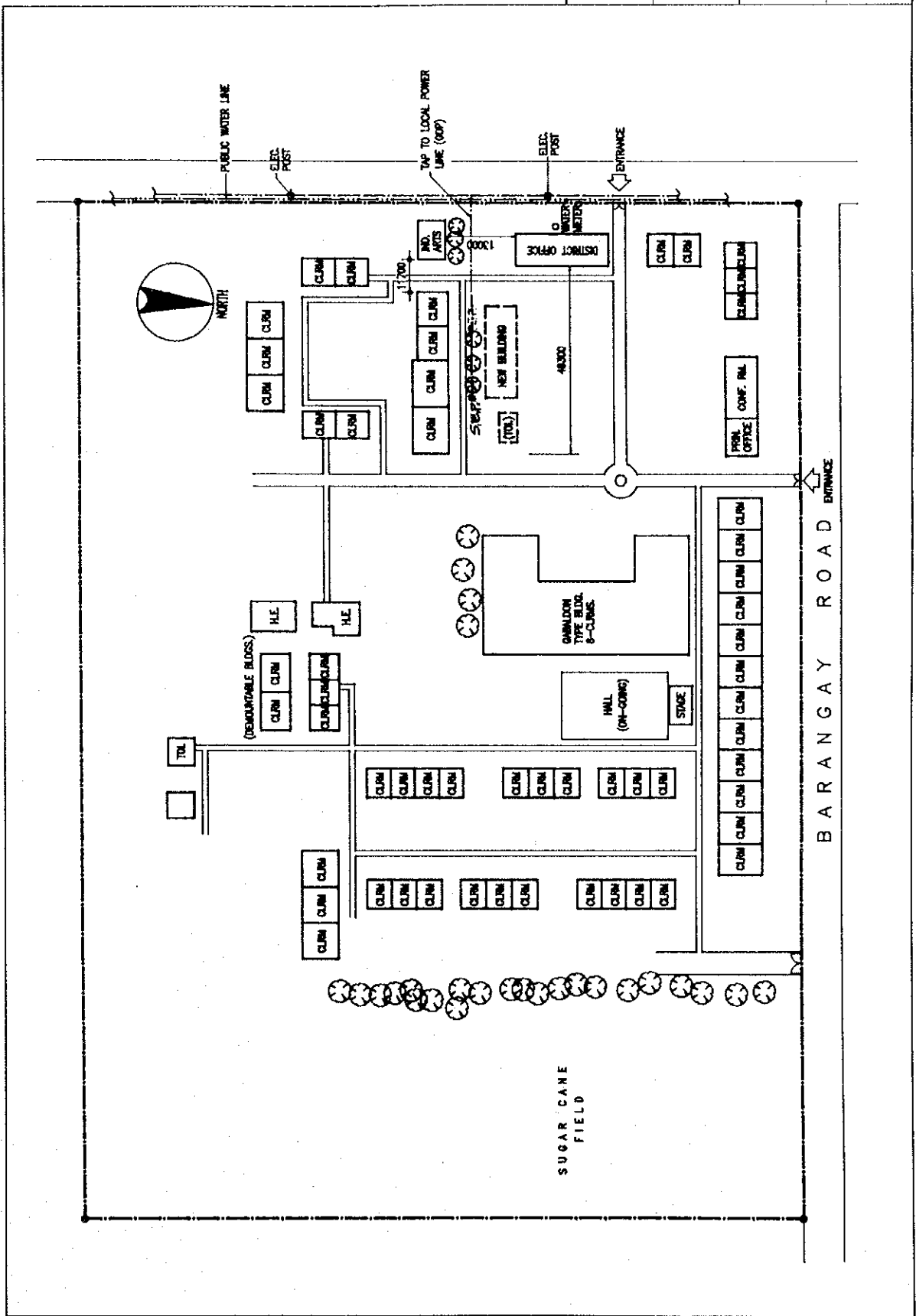
敷 地 状 況	治安	良い
	アクセス道路状況	良い
	敷地面積	70,400㎡
	建築可能面積	637㎡
	敷地形状	平坦
	地質	砂質ローム質
	整地必要性	少
給水設備	造成有無	切土・盛土(少)
	市水	有
	井戸	-
電気設備	敷地外	-
		敷地内

2. 敷地案内図



3. 配置図

新No. E-34 旧No. E-69



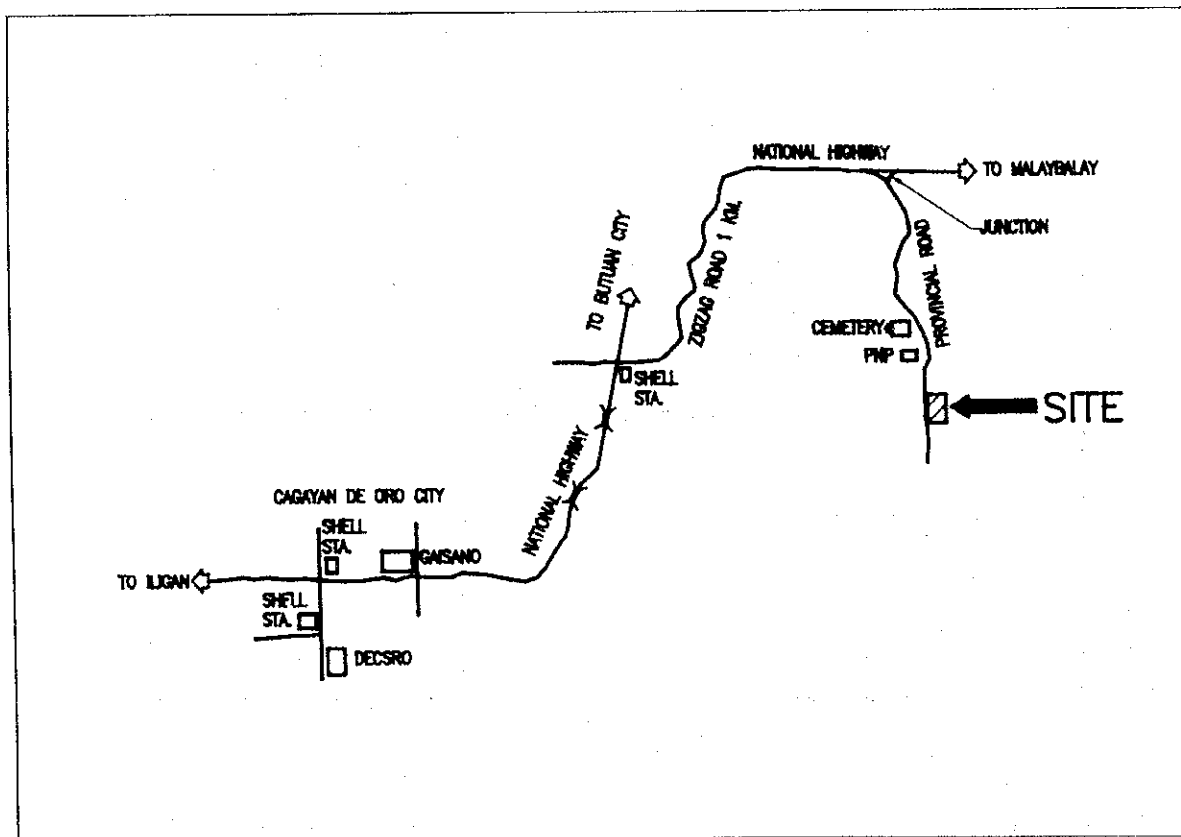
新No.	旧No.	タ・ミラク・初等学校
E-35	AE-75	

1. 敷地調査概要表

学校 状 況	就学生徒数	1993-94	1,062
		1994-95	1,110
	クラス数		24
	教員数	1993-94	26
		1994-95	26
	普通教室数	既存	20
		解体予定	0
		仮設	0
		建設中	(1)
		使用可能	20
必要教室数		7.75	
他国援助		無	

敷 地 状 況	治安	良い
	アクセス道路状況	良い
	敷地面積	60,000m ²
	建築可能面積	835m ²
	敷地形状	平坦
	地質	粘土質
	整地必要性	少
給水設備	造成有無	切土・盛土(少)
	市水	有
	井戸	--
電気設備	敷地外	--
	敷地内	敷地内

2. 敷地案内図



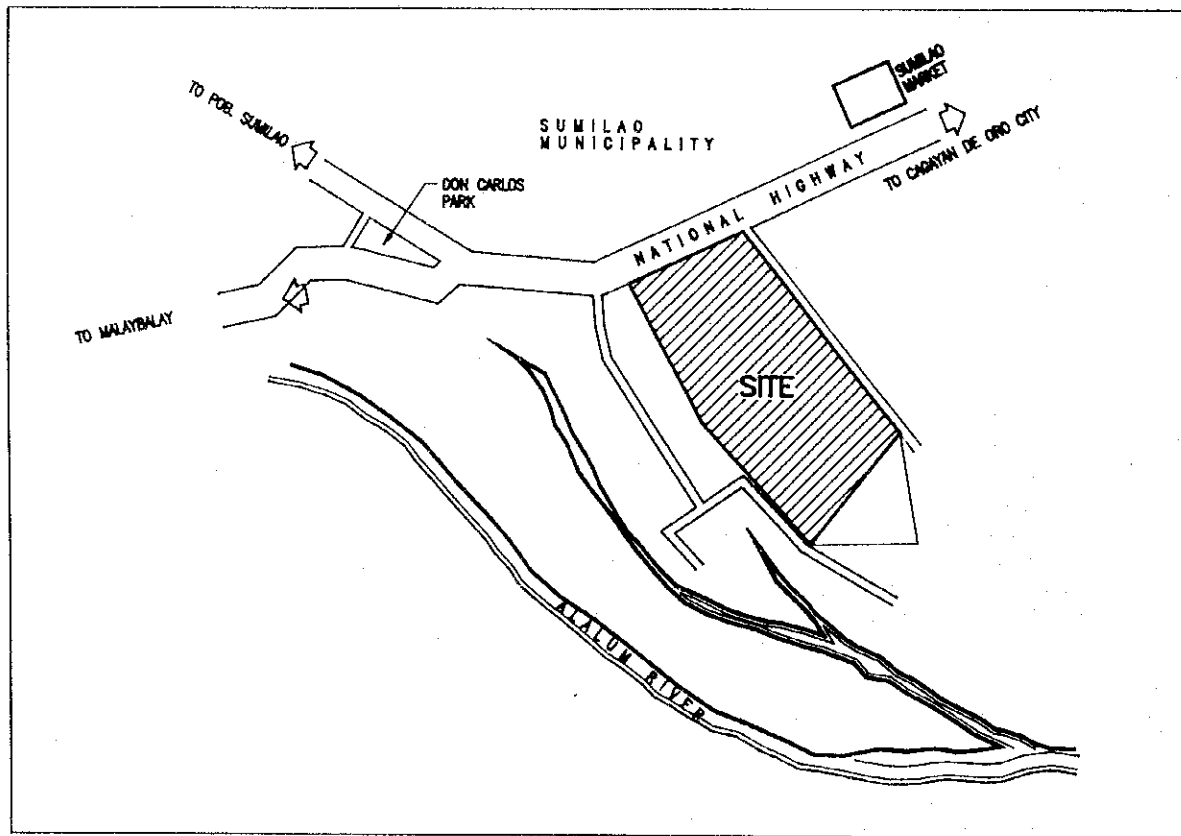
新No.	旧No.	キソロン中央学校
E-36	E-70	

1. 敷地調査概要表

学校 状 況	就学生徒数	1993-94	1,146
		1994-95	1,182
	クラス数		23
	教員数	1993-94	26
		1994-95	26
	普通教室数	既存	18
		解体予定	0
		仮設	0
		建設中	0
		使用可能	18
必要教室数		11.55	
他国援助		無	

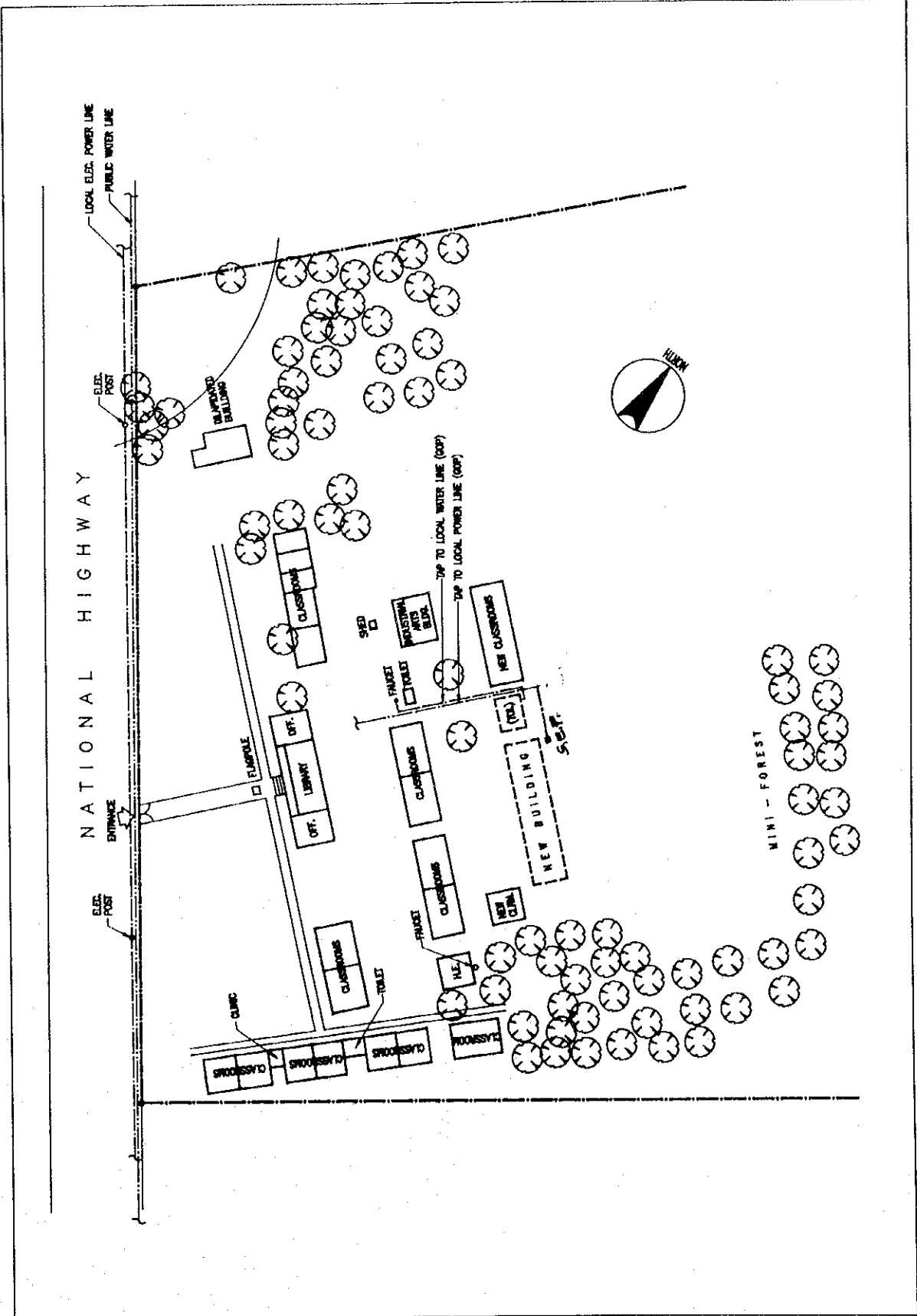
敷 地 状 況	治安	良い
	アクセス道路状況	良い
	敷地面積	100,000m ²
	建築可能面積	1,000m ²
	敷地形状	平坦
	地質	粘土質
	整地必要性	無
給水設備	造成有無	無
	市水	有
	井戸	-
電気設備	敷地外	-
		敷地内

2. 敷地案内図



3. 配置図

新No.	E-36	旧No.	E-70
------	------	------	------



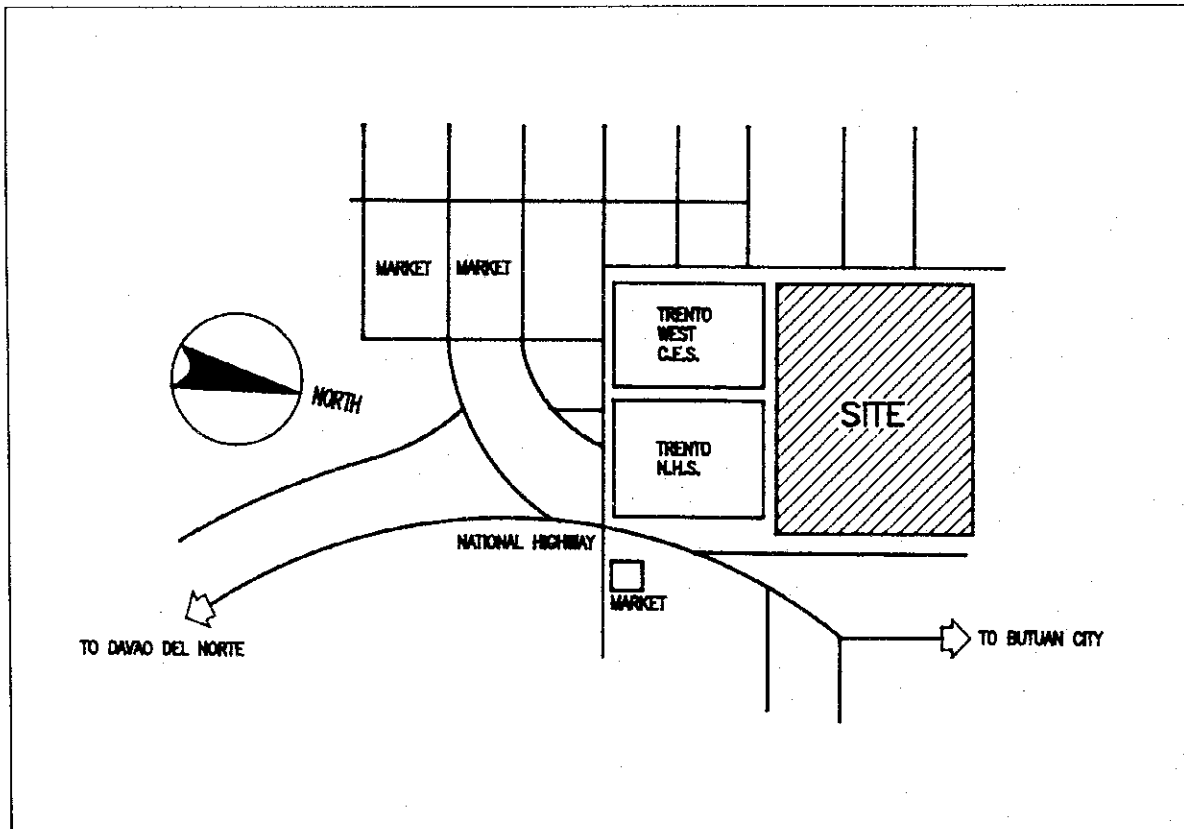
新No.	旧No.	トレント中央初等学校
E-37	E-71	

1. 敷地調査概要表

学校 状 況	就学生徒数	1993-94	2,192
		1994-95	2,298
	クラス数		43
	教員数	1993-94	46
		1994-95	49
	普通教室数	既存	44
		解体予定	0
		仮設	0
		建設中	0
		使用可能	44
必要教室数		13.45	
他国援助		無	

敷 地 状 況	治安	良い
	アクセス道路状況	良い
	敷地面積	115,000m ²
	建築可能面積	1,256m ²
	敷地形状	平坦
	地質	砂土ローム質
	整地必要性	無
給水 設備	造成有無	無
	市水	無
	井戸	1ヶ所
	敷地外	—
電気設備		敷地内

2. 敷地案内図



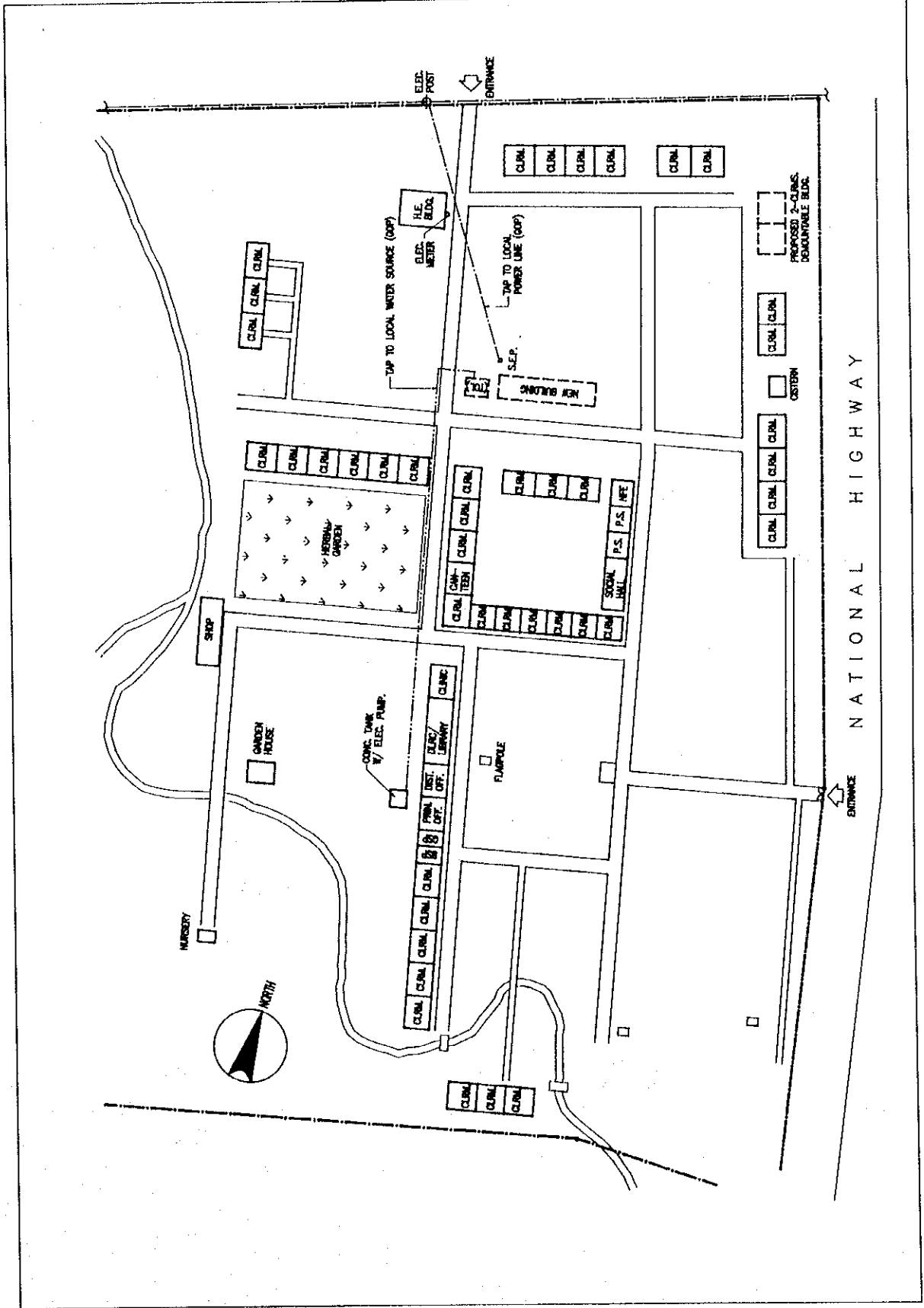
3. 配置図

新No.

E-37

旧No.

E-71



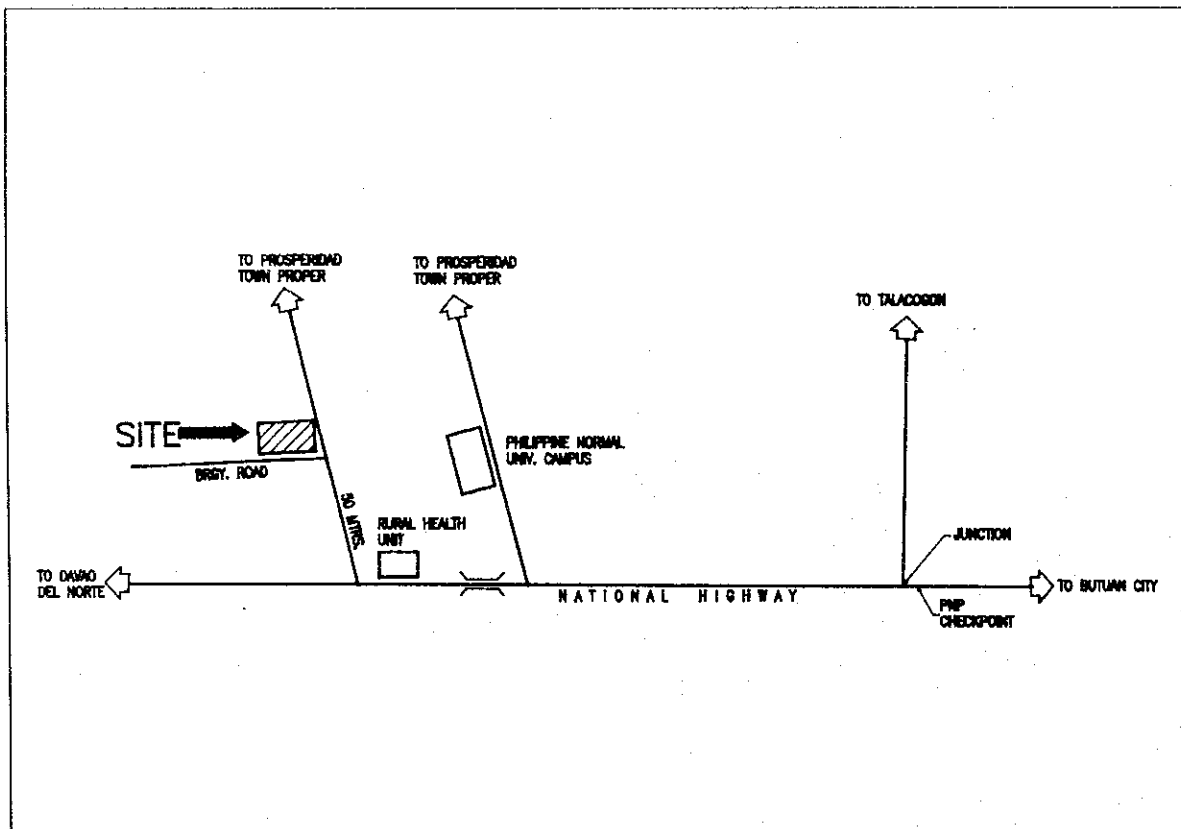
新No.	旧No.	イースト フロストヘリタット 中央初等学校
E-38	E-72	

1. 敷地調査概要表

学校 状 況	就学生徒数	1993-94	1,634
		1994-95	1,707
	クラス数	38	
	教員数	1993-94	37
		1994-95	38
	普通教室数	既存	33
		解体予定	0
		仮設	0
		建設中	0
		使用可能	33
必要教室数	9.67		
他国援助	無		

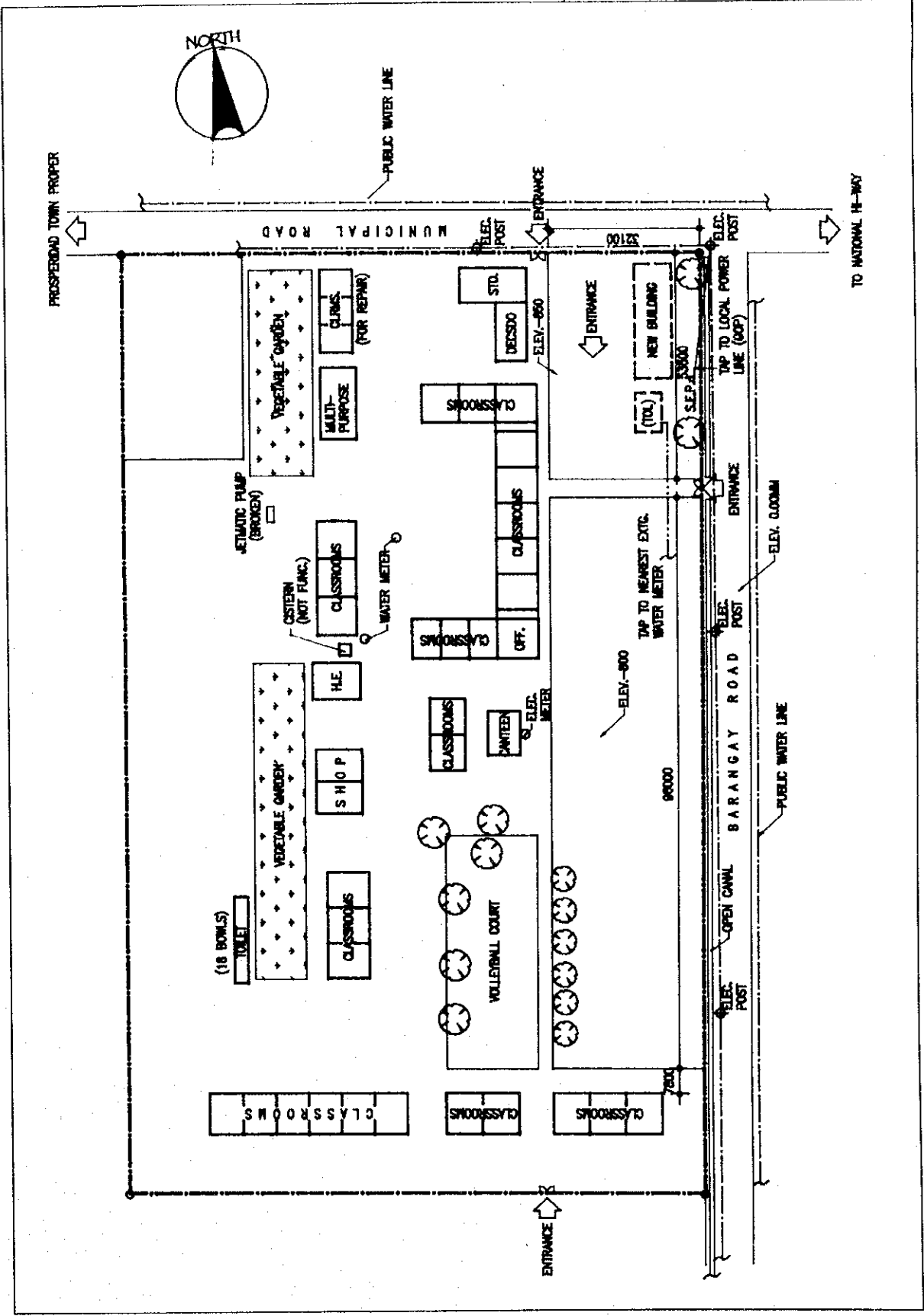
敷 地 状 況	治安	良い
	アクセス道路状況	良い
	敷地面積	35,000m ²
	建築可能面積	1,820m ²
	敷地形状	平坦
	地質	粘土質
	整地必要性	無
給 水 設 備	造成有無	盛土(広範囲)
	市水	有
	井戸	—
電 気 設 備	敷地外	—
	敷地内	敷地内

2. 敷地案内図



3. 配置図

新No. E-38 旧No. E-72



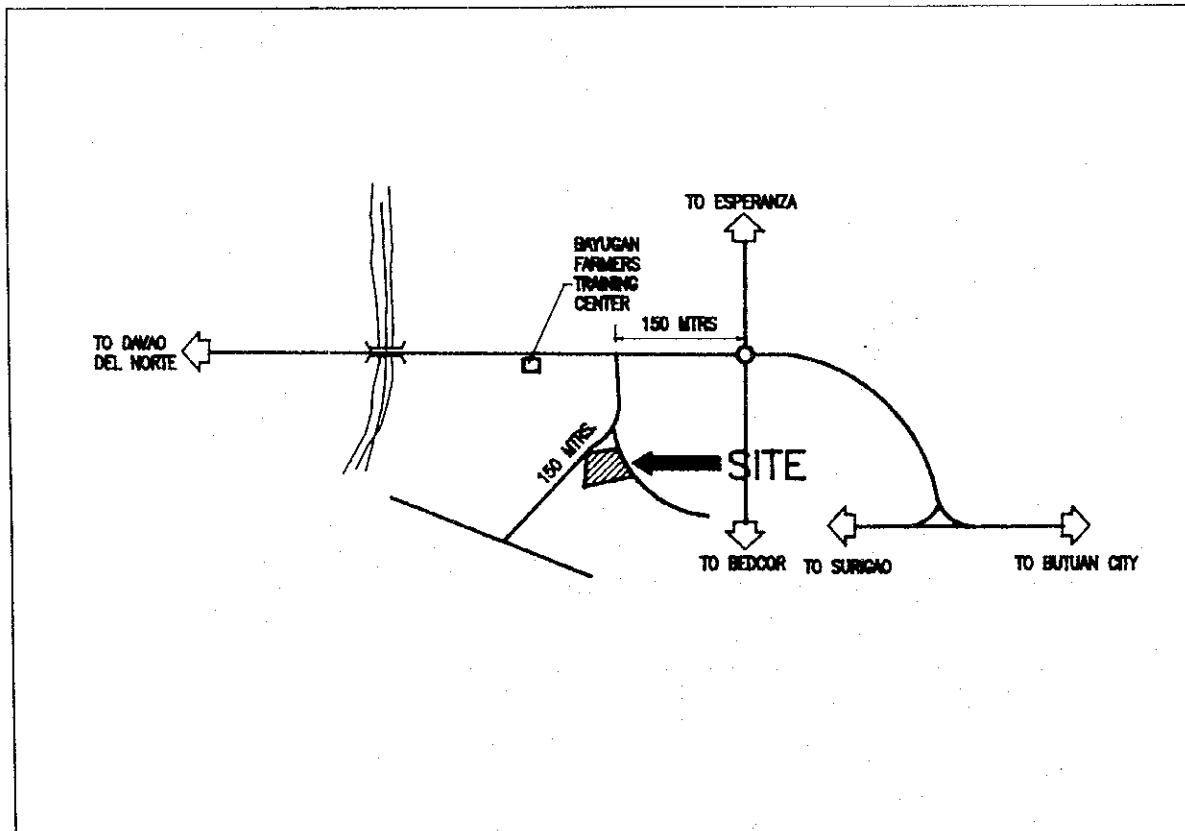
新No.	旧No.	ハ'ユカ'ン中央初等学校
E-39	E-74	

1. 敷地調査概要表

学校 状 況	就学生徒数	1993-94	2,224
		1994-95	2,305
	クラス数	48	
	教員数	1993-94	64
		1994-95	64
	普通教室数	既存	45
		解体予定	0
		仮設	0
		建設中	0
		使用可能	45
必要教室数	12.62		
他国援助	無		

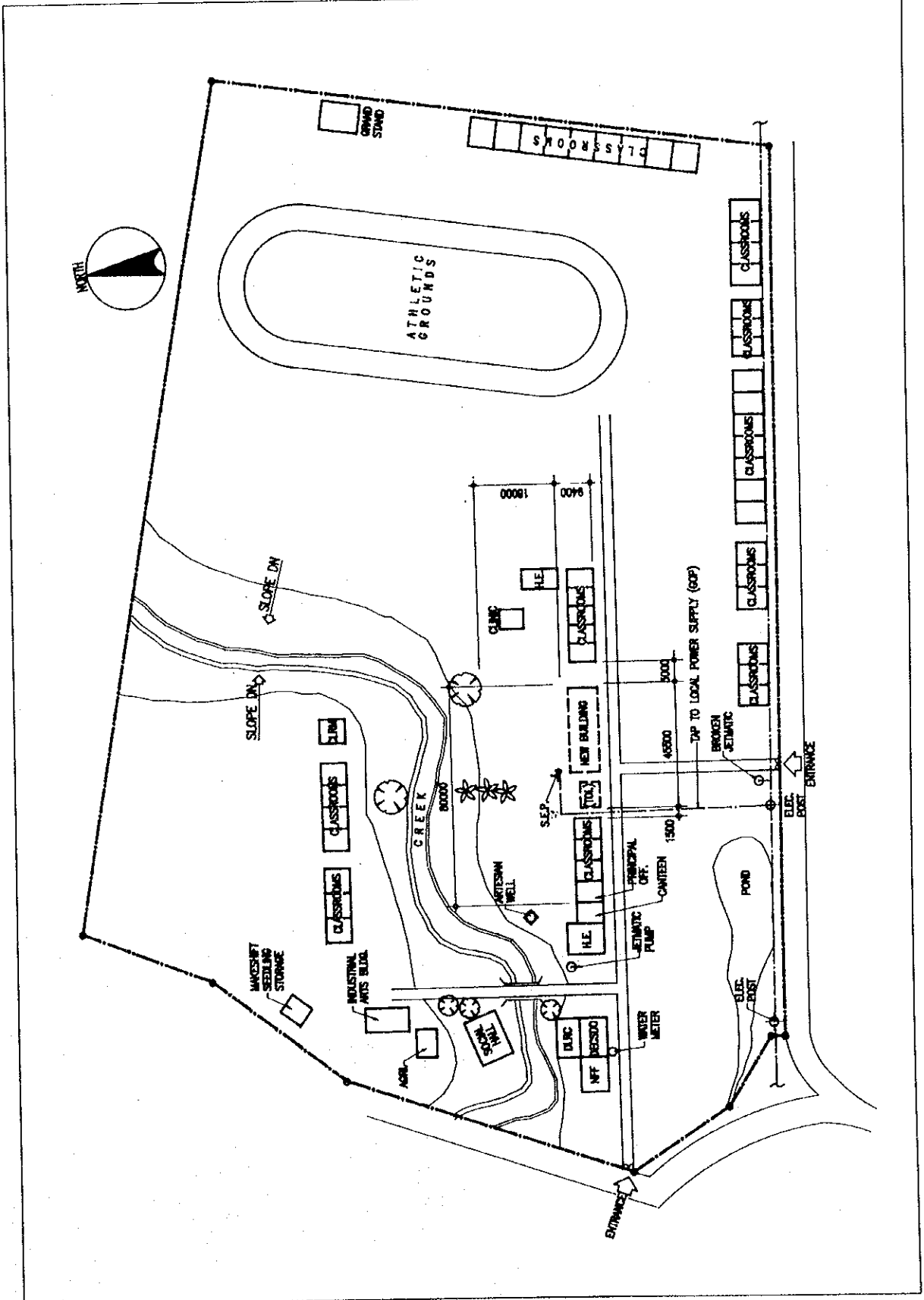
敷 地 状 況	治安	良い
	アクセス道路状況	良い
	敷地面積	76,528m ²
	建築可能面積	682m ²
	敷地形状	起伏
	地質	粘土質
	整地必要性	少
給水設備	造成有無	盛土
	市水	無
	井戸	3ヶ所
電気設備	敷地外	-
		敷地内

2. 敷地案内図



3. 配置図

新No.	E-39	旧No.	E-74
------	------	------	------



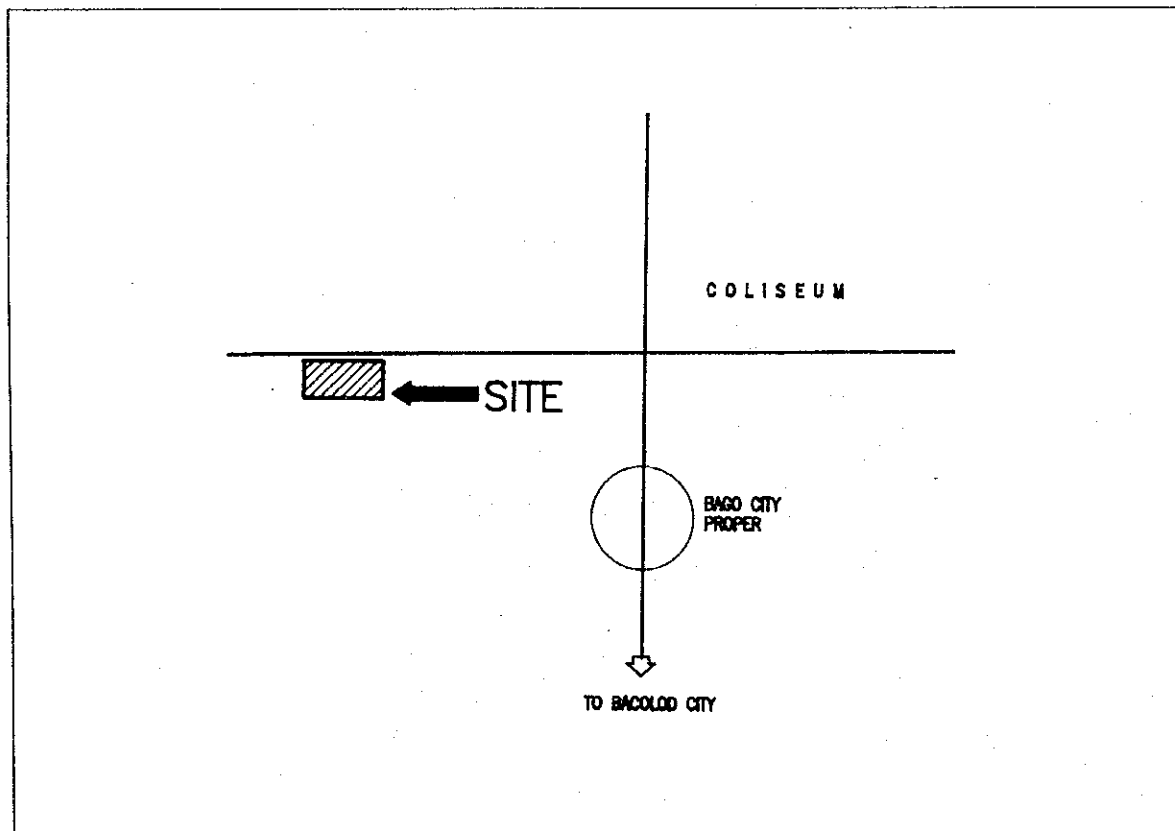
新No.	旧No.	アール トレス国立中等学校 (マリンキーン)
S-01	S-1	

1. 敷地調査概要表

学校 状 況	就学生徒数	1993-94	4,268
		1994-95	4,309
	クラス数		83
	教員数	1993-94	125
		1994-95	125
	普通教室数	既存	56
		解体予定	0
		仮設	0
		建設中	0
		使用可能	56
必要教室数		51.72	
他国援助		ESF, JICA	

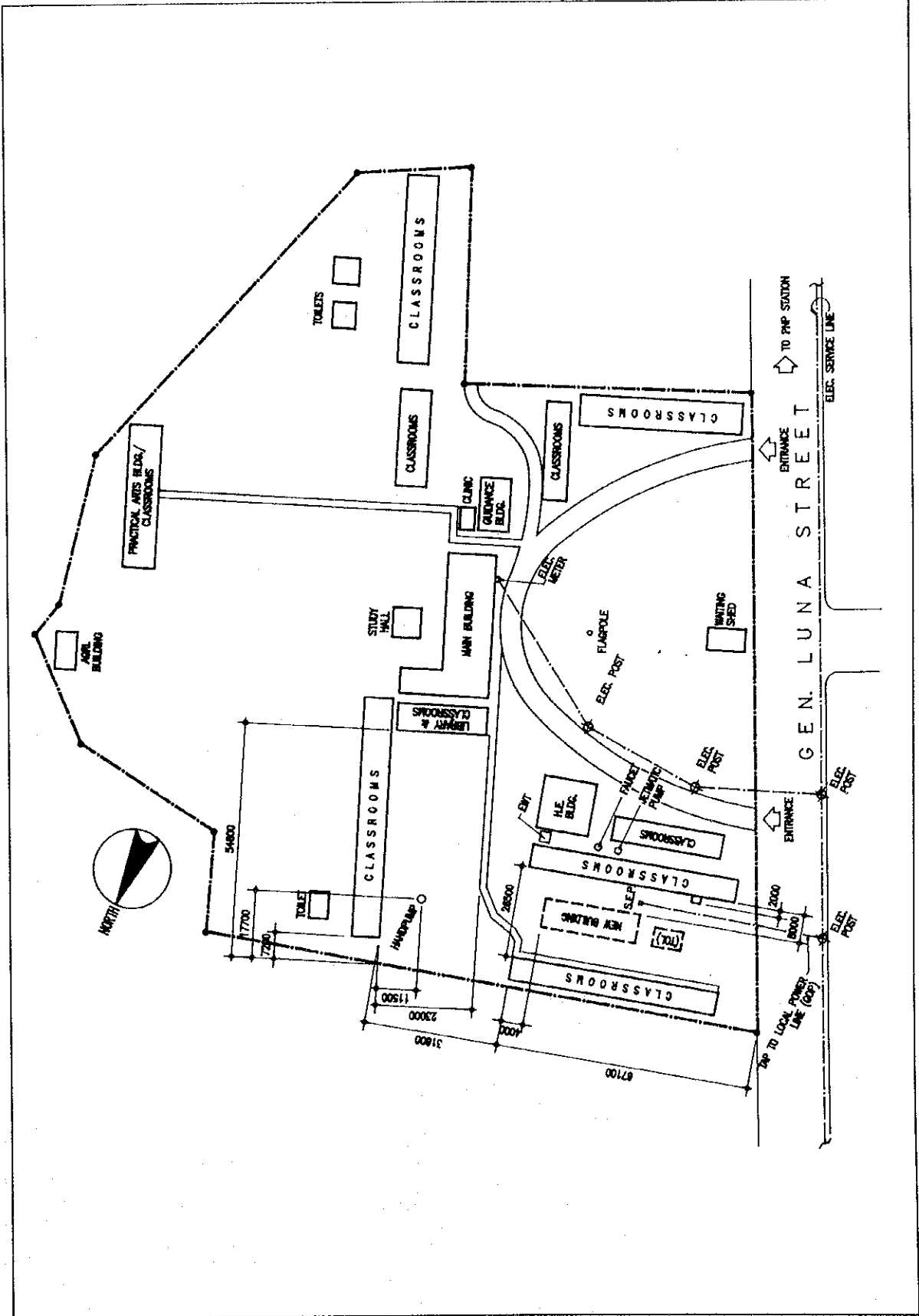
敷 地 状 況	治安	良い
	アクセス道路状況	良い
	敷地面積	40,000m ²
	建築可能面積	1,242m ²
	敷地形状	平坦
	地質	粘土質
	整地必要性	多
給水 設備	造成有無	無
	市水	有
	井戸	1ヶ所 (30m)
電気設備	敷地外	—
		敷地内

2. 敷地案内図



3. 配置図

新No.	S-01	旧No.	S - 1
------	------	------	-------



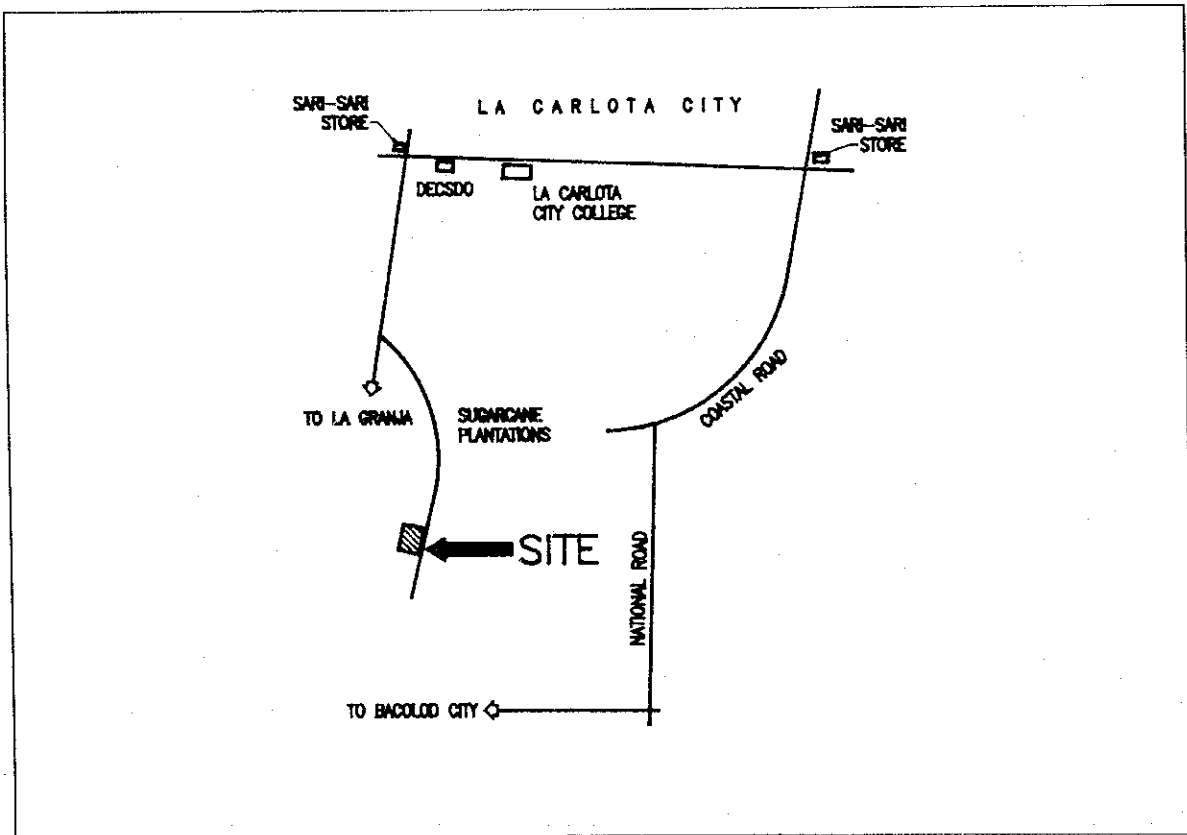
新No.	旧No.	ト・ナエイチエスヘ・ネテ・イクト国立中等学校 (サンミケール)
S-02	S-2	

1. 敷地調査概要表

学校 状 況	就学生徒数	1993-94	406	
		1994-95	449	
	クラス数		9	
	教員数	1993-94	8	
		1994-95	12	
	普通教室数	既存	4	
		解体予定	0	
		仮設	0	
		建設中	0	
		使用可能	4	
必要教室数		7.22		
他国援助		JICA		

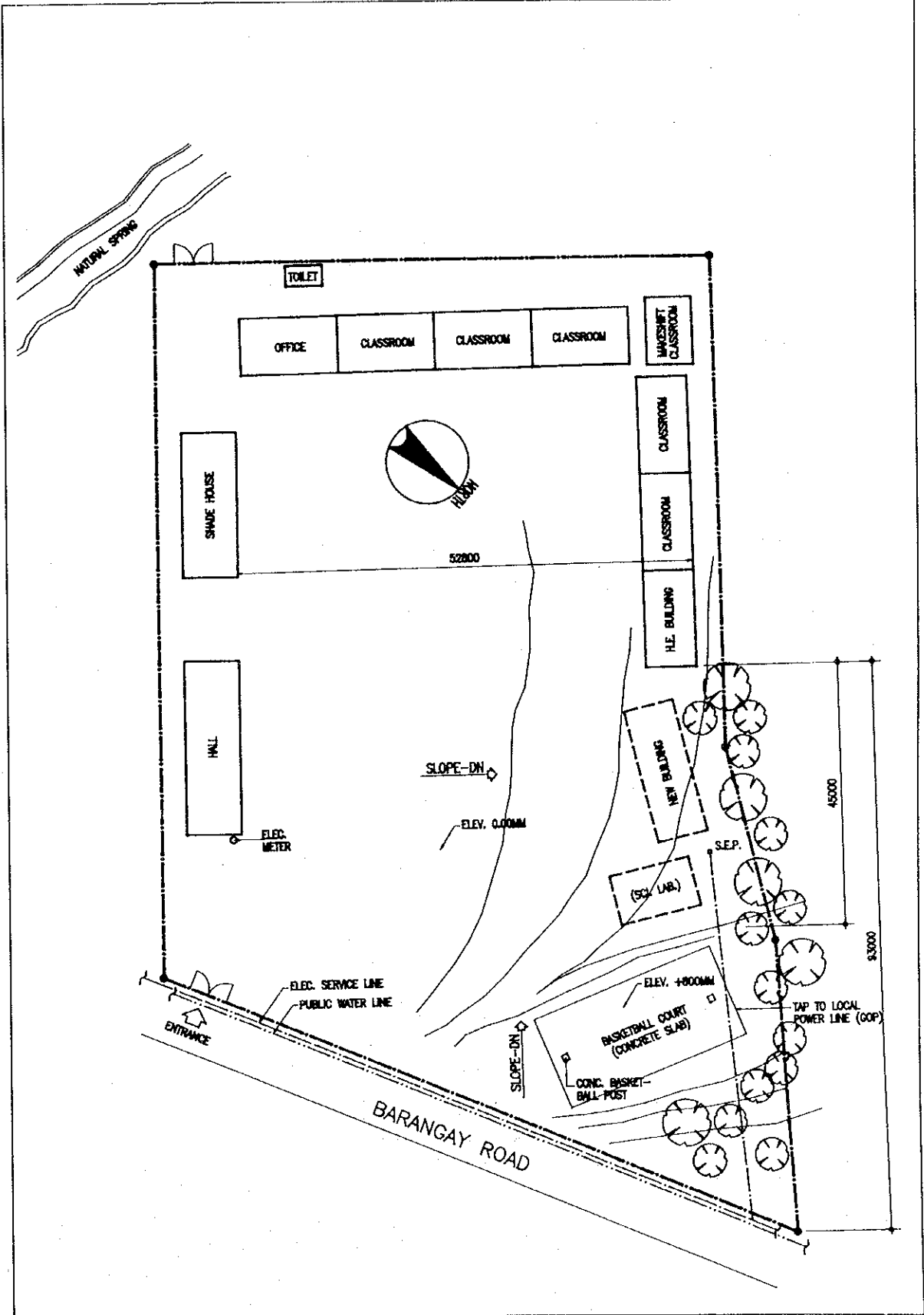
敷 地 状 況	治安	良い
	アクセス道路状況	普通
	敷地面積	7,790m ²
	建築可能面積	2,376m ²
	敷地形状	平坦
	地質	
	整地必要性	少
給水 設備	造成有無	無
	市水	有
	井戸	-
電気設備	敷地外	隣接(10m)
		敷地内

2. 敷地案内図



3. 配置図

新No.	S-02	旧No.	S - 2
------	------	------	-------



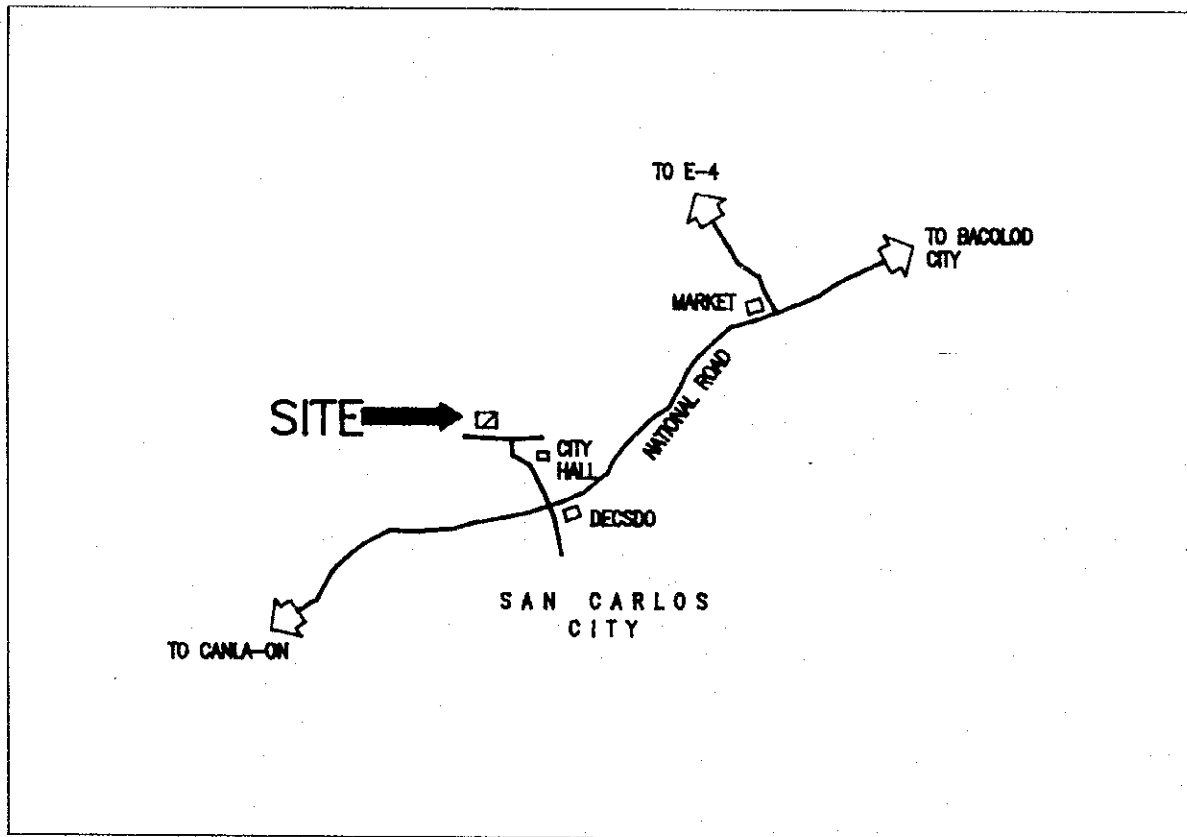
新No.	旧No.	シエーレテスマ国立中等学校
S-03	S-4	

1. 敷地調査概要表

学校 状 況	就学生徒数	1993-94	702
		1994-95	797
	クラス数		17
	教員数	1993-94	25
		1994-95	24
	普通教室数	既存	10
		解体予定	0
		仮設	0
		建設中	8
		使用可能	15
必要教室数		4.92	
他国援助		無	

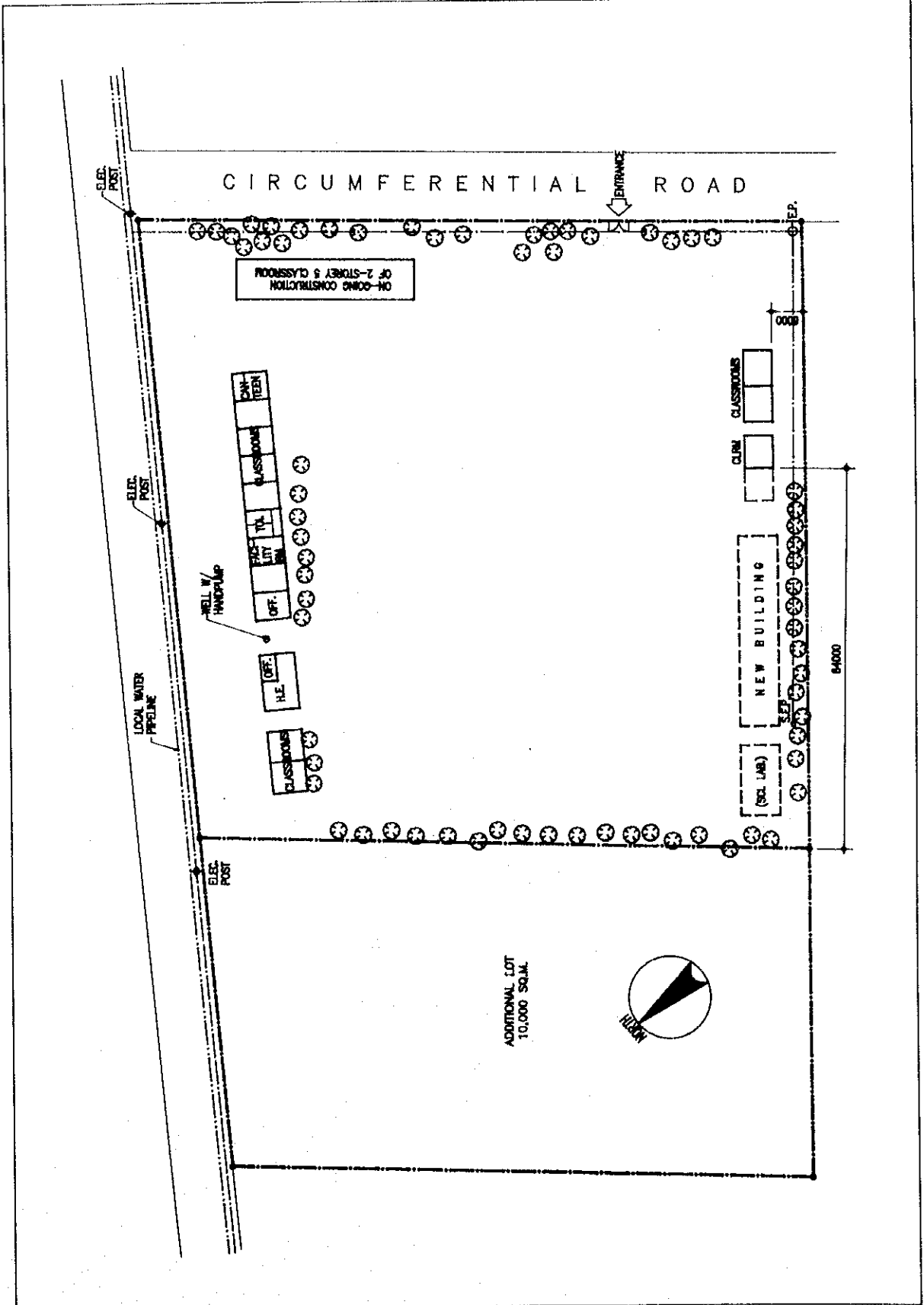
敷 地 状 況	治安	良い
	アクセス道路状況	普通
	敷地面積	30,000m ²
	建築可能面積	1,260m ²
	敷地形状	平坦
	地質	ローム質
	整地必要性	少
給水設備	造成有無	無
	市水	無
	井戸	2ヶ所(30m)
電気設備	敷地外	給水管(8m)
		敷地内

2. 敷地案内図



3. 配置図

新No.	S-03	旧No.	S - 4
------	------	------	-------



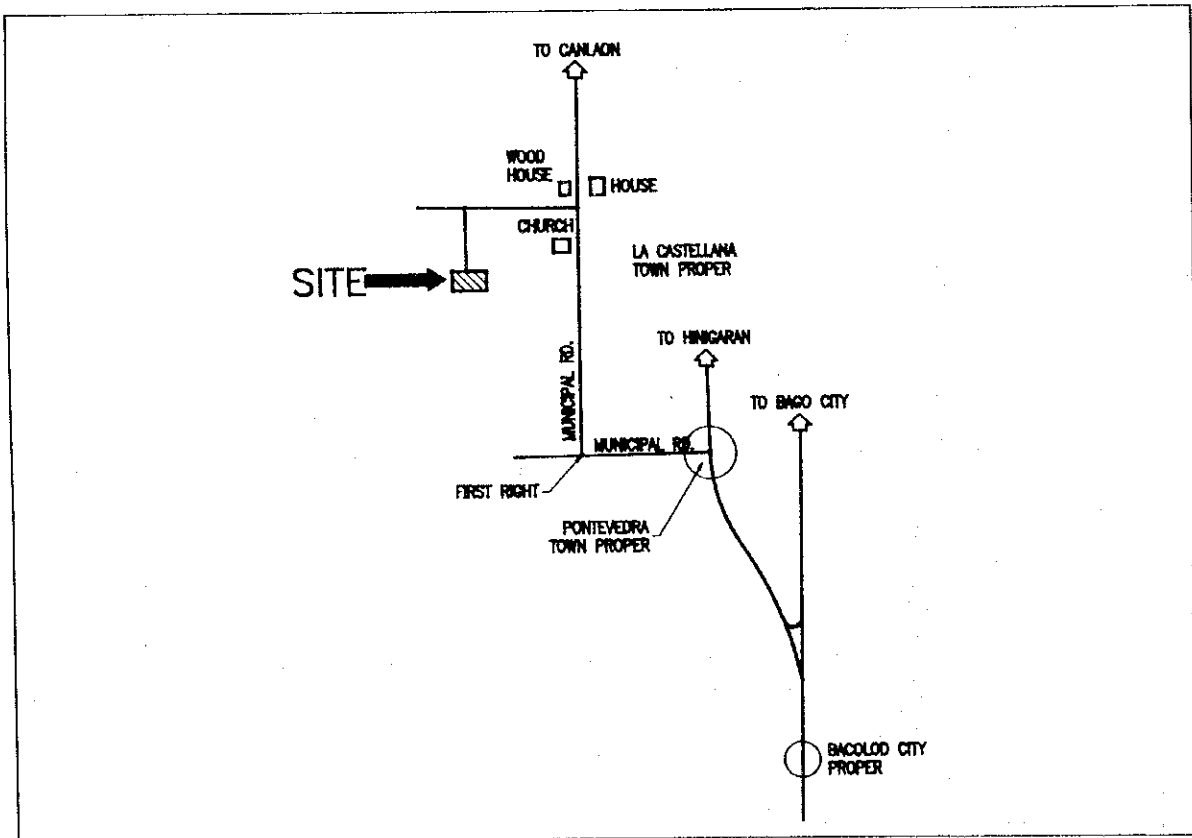
新No.	旧No.	ラ カステリアナ国立中等
S-04	S - 5	

1. 敷地調査概要表

学校 状 況	就学生徒数	1993-94	2,080
		1994-95	2,089
	クラス数	37	
	教員数	1993-94	60
		1994-95	61
	普通教室数	既存	28
		解体予定	0
		仮設	5
		建設中	0
		使用可能	23
必要教室数	27.22		
他国援助	JICA		

敷 地 状 況	治安	良い
	アクセス道路状況	普通
	敷地面積	50,000m ²
	建築可能面積	3,600m ²
	敷地形状	平坦
	地質	
	整地必要性	無
給水設備	造成有無	無
	市水	無
	井戸	1ヶ所 (24m)
電気設備	敷地外	雨水貯水槽
		敷地内

2. 敷地案内図



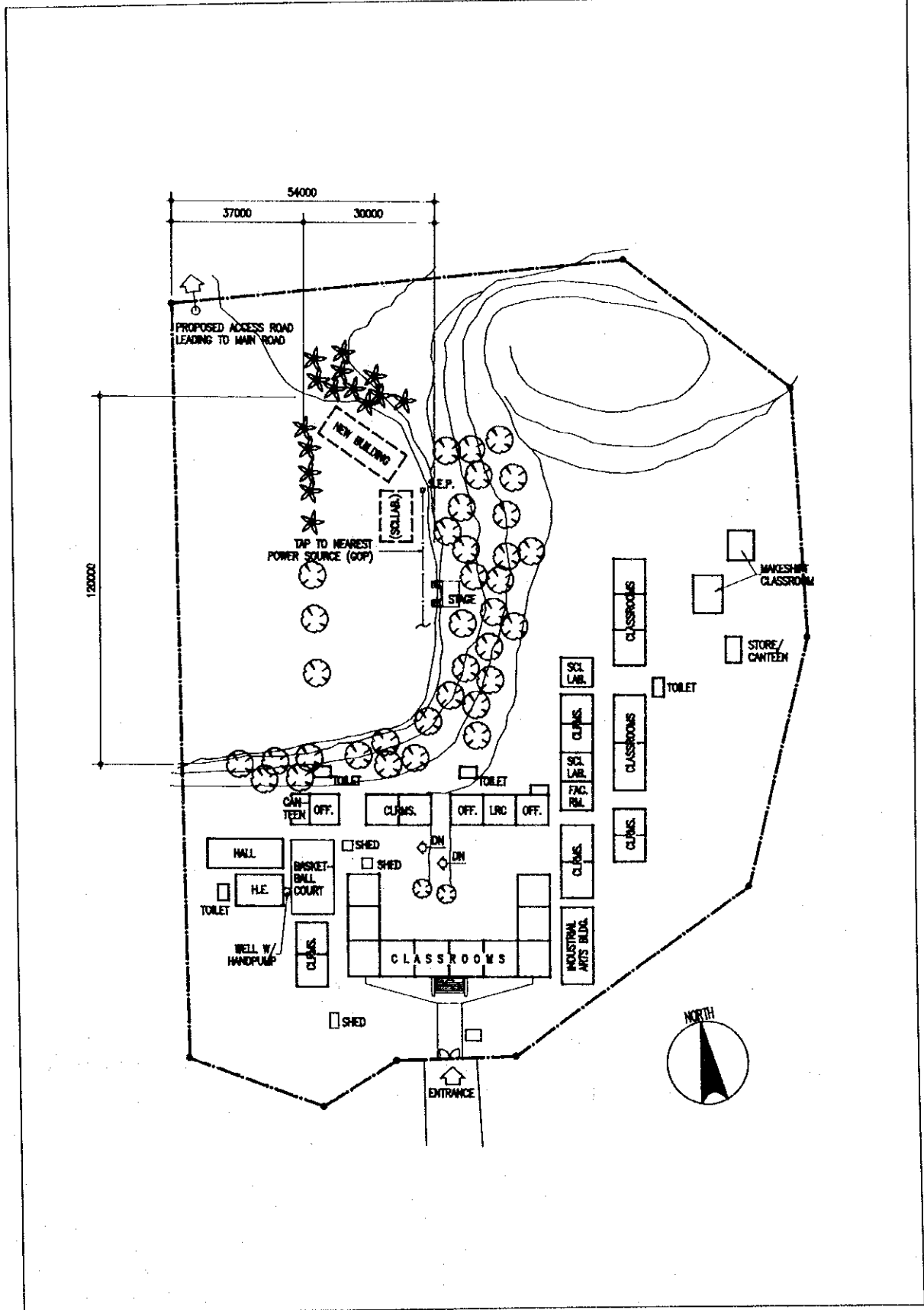
3. 配置図

新No.

S-04

旧No.

S - 5



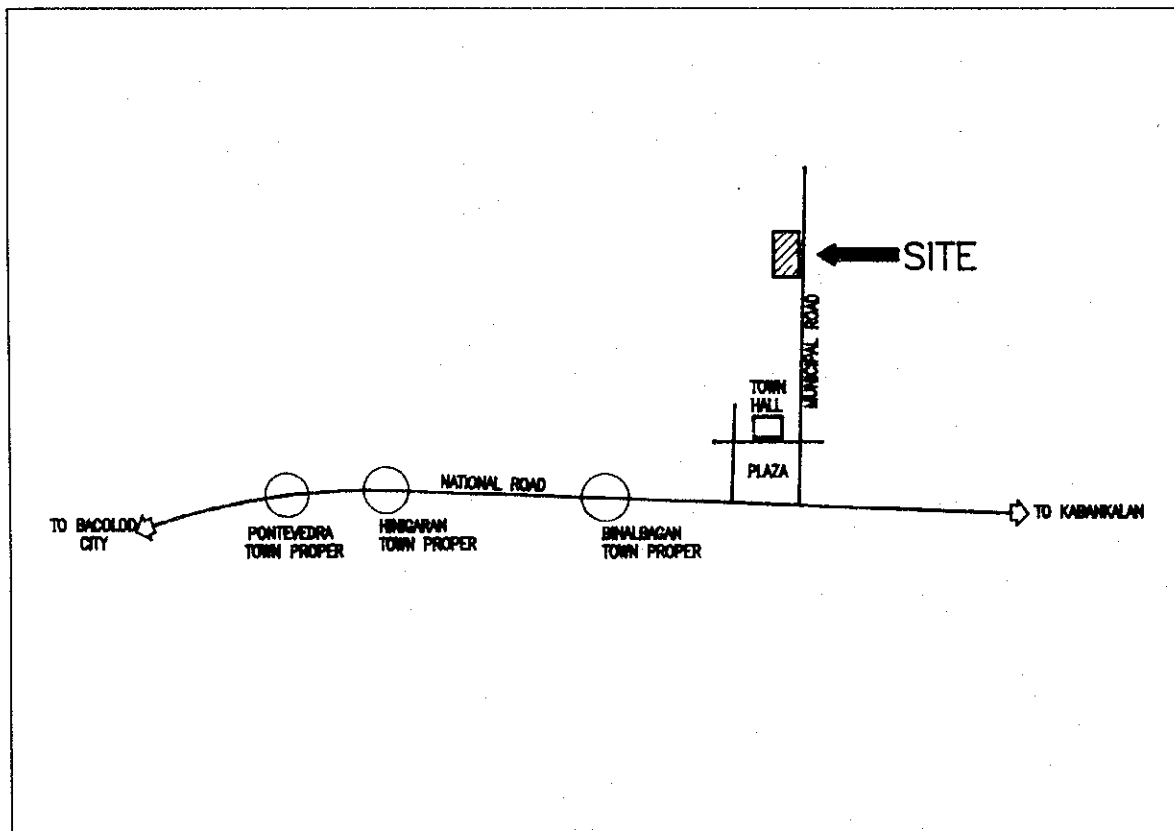
新No.	旧No.	ヒママイラン国立中等学校
S-05	S - 6	

1. 敷地調査概要表

学校 状 況	就学生徒数	1993-94	1,909
		1994-95	1,799
	クラス数		35
	教員数	1993-94	42
		1994-95	42
	普通教室数	既存	26
		解体予定	0
		仮設	3
		建設中	0
		使用可能	23
必要教室数		21.97	
他国援助		JICA	

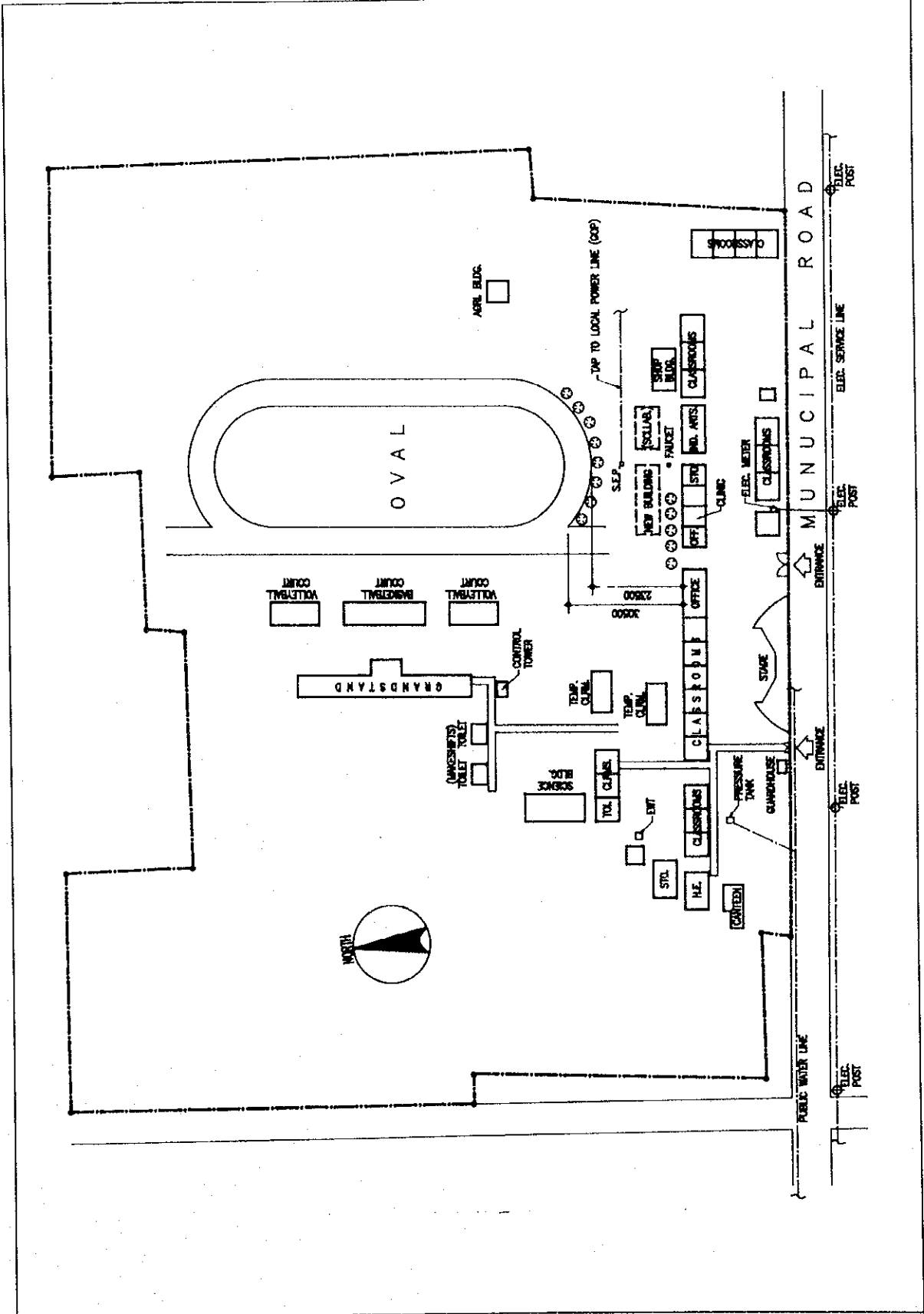
敷 地 状 況	治安	良い
	アクセス道路状況	良い
	敷地面積	96,811m ²
	建築可能面積	1,175m ²
	敷地形状	平坦
	地質	砂質
	整地必要性	少
給水設備	造成有無	無
	市水	有
	井戸	-
電気設備	敷地外	河川 (500m)
	敷地内	

2. 敷地案内図



3. 配置図

新No.	S-05	旧No.	S - 6
------	------	------	-------



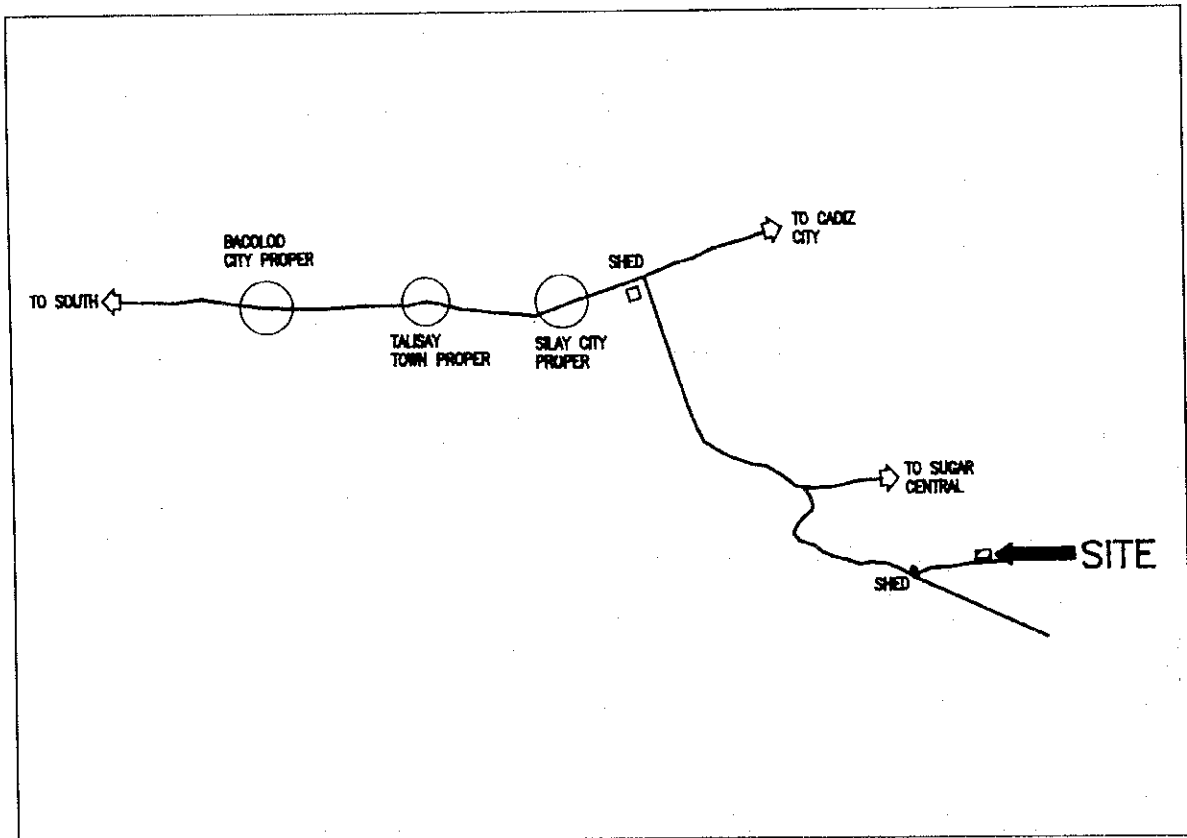
新No.	旧No.	ト・ニャ エム ロヘ・ス国立中等学校 (キャプ・テンラモン)
S-06	S-7	

1. 敷地調査概要表

学校 状 況	就学生徒数	1993-94	438
		1994-95	500
	クラス数	8	
	教員数	1993-94	10
		1994-95	12
	普通教室数	既存	2
		解体予定	0
		仮設	0
		建設中	0
		使用可能	2
必要教室数	8.95		
他国援助	無		

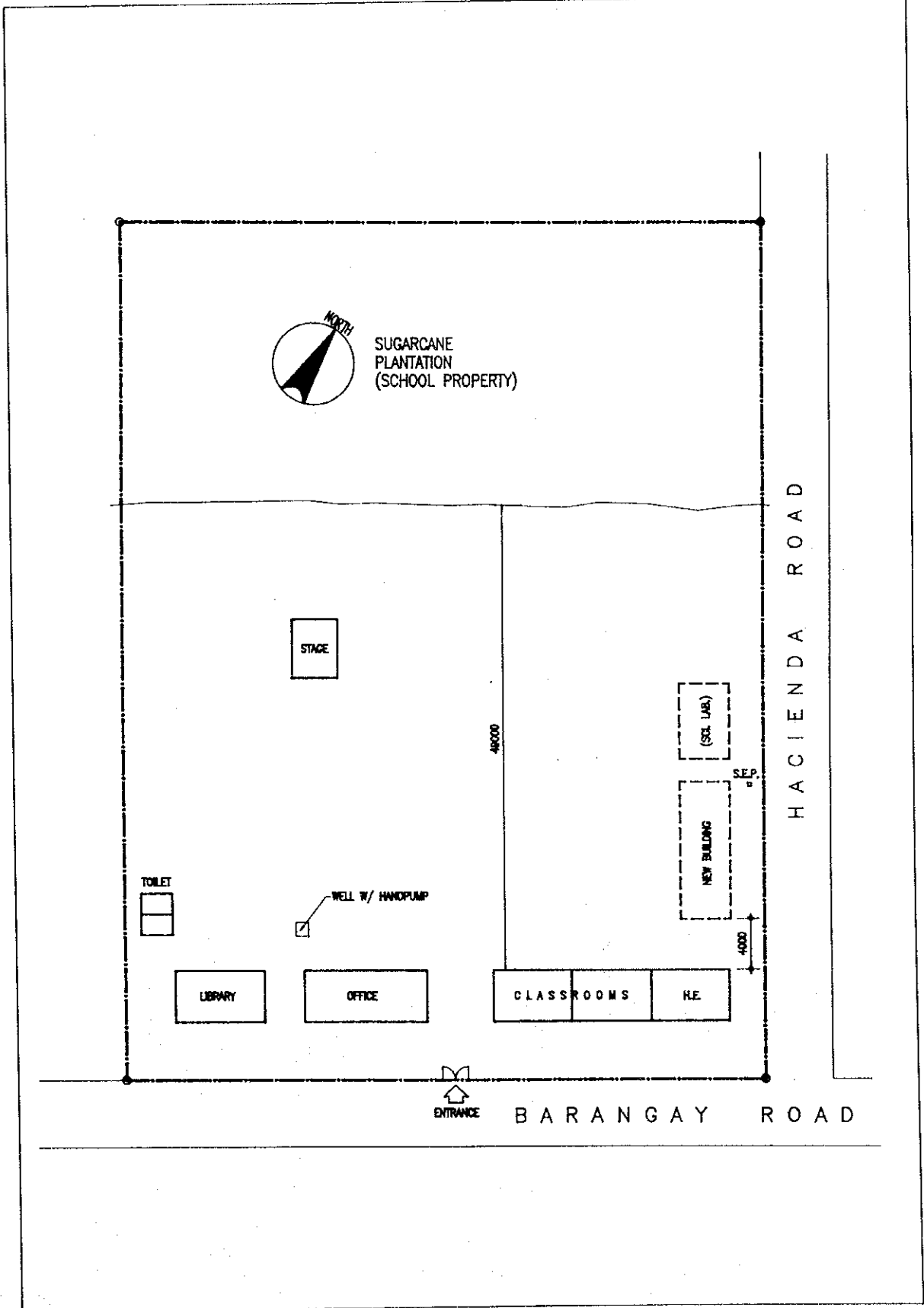
敷 地 状 況	治安	良い
	アクセス道路状況	良い
	敷地面積	10,000m ²
	建築可能面積	980m ²
	敷地形状	平坦
	地質	粘土質
	整地必要性	無
給水設備	造成有無	無
	市水	無
	井戸	1ヶ所 (36m)
	敷地外	河川 (500m)
電気設備	無 (8Km)	

2. 敷地案内図



3. 配置図

新No.	S-06	旧No.	S - 7
------	------	------	-------



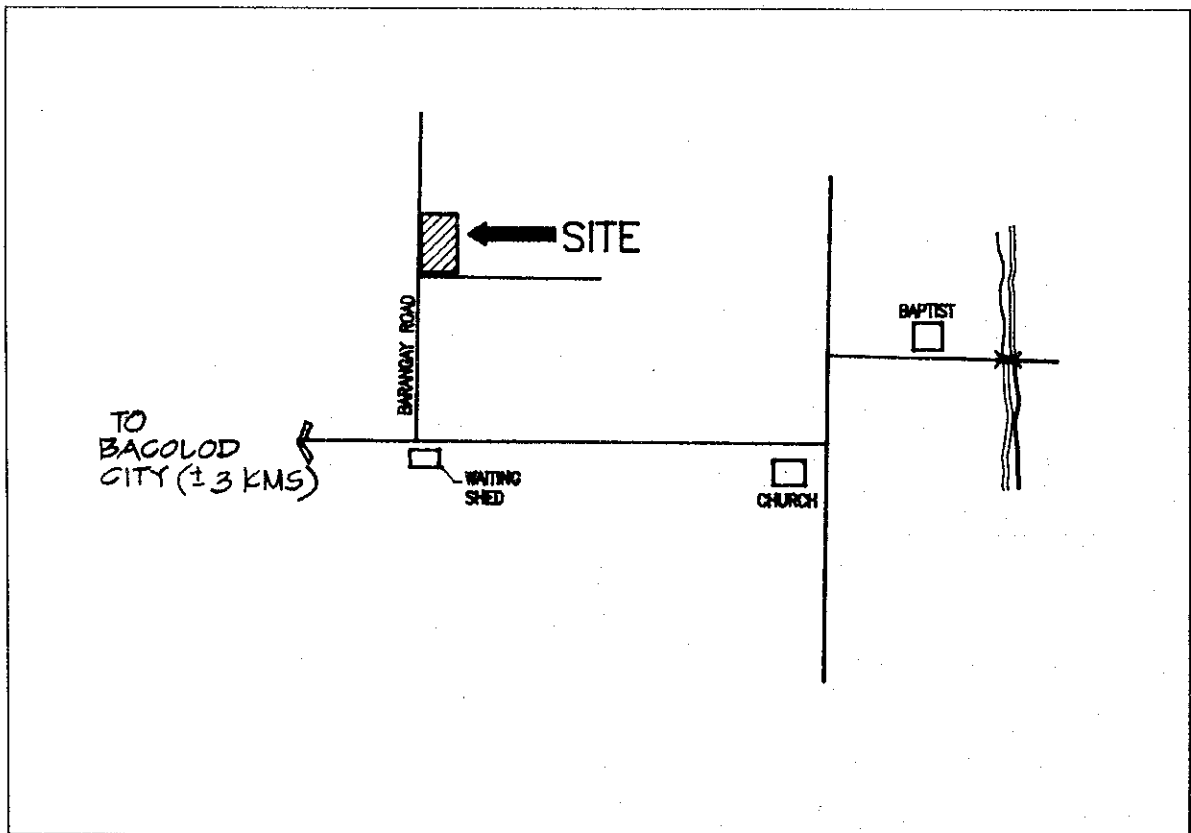
新No.	旧No.	エム アール アール ヒ [*] 一国立中等学校
S-07	S-8	

1. 敷地調査概要表

学校 状 況	就学生徒数	1993-94	1,060
		1994-95	1,237
	クラス数		23
	教員数	1993-94	
		1994-95	31
	普通教室数	既存	24
		解体予定	0
		仮設	1
		建設中	0
		使用可能	23
必要教室数		7.925	
他国援助		無	

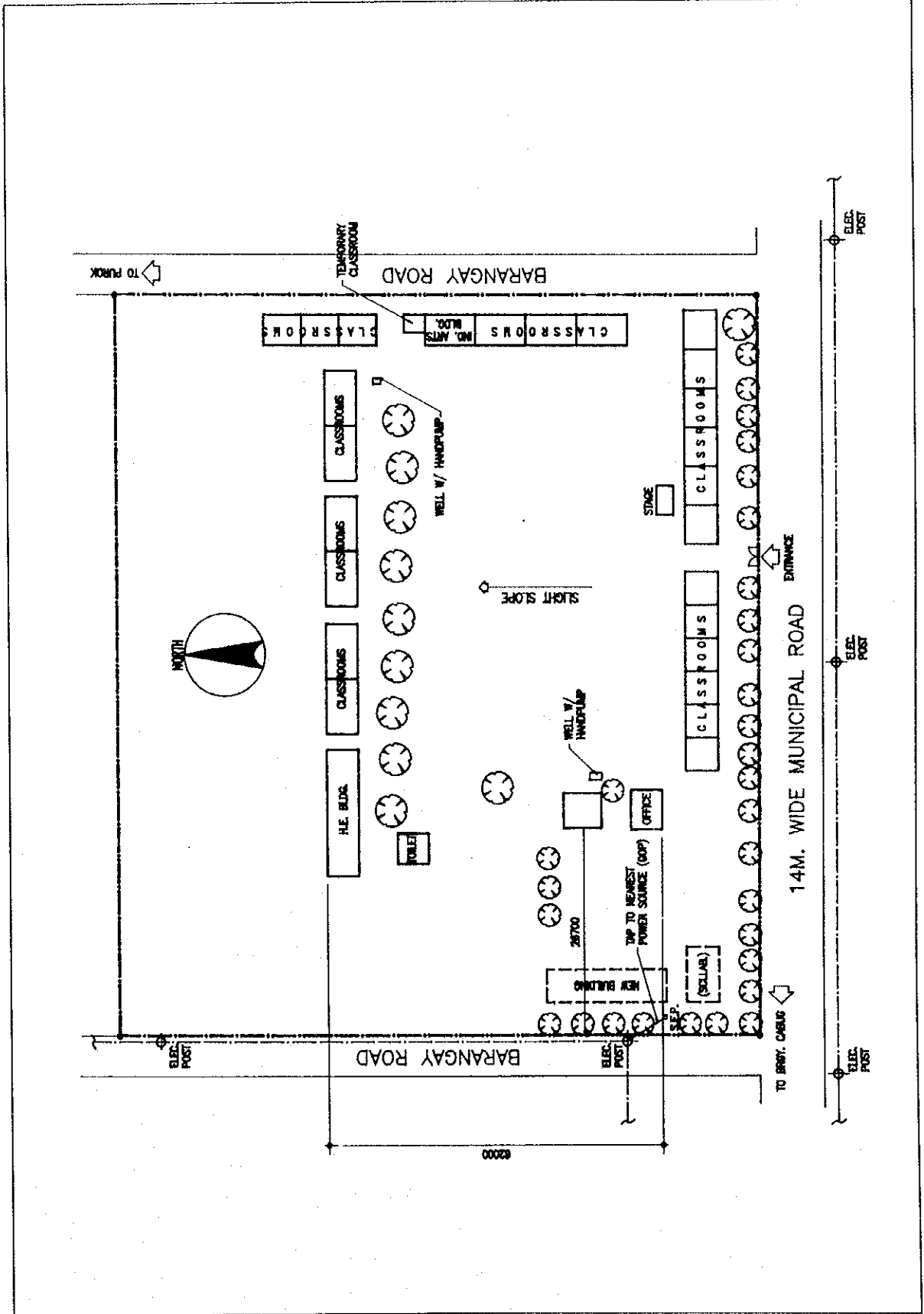
敷 地 状 況	治安	良い
	アクセス道路状況	良い
	敷地面積	20,000m ²
	建築可能面積	1,612m ²
	敷地形状	傾斜
	地質	砂質粘土
	整地必要性	少
給水 設備	造成有無	無
	市水	無
	井戸	2ヶ所 (24m)
電気設備	敷地外	-
		敷地内

2. 敷地案内図



3. 配置図

新No.	S-07	旧No.	S - 8
------	------	------	-------



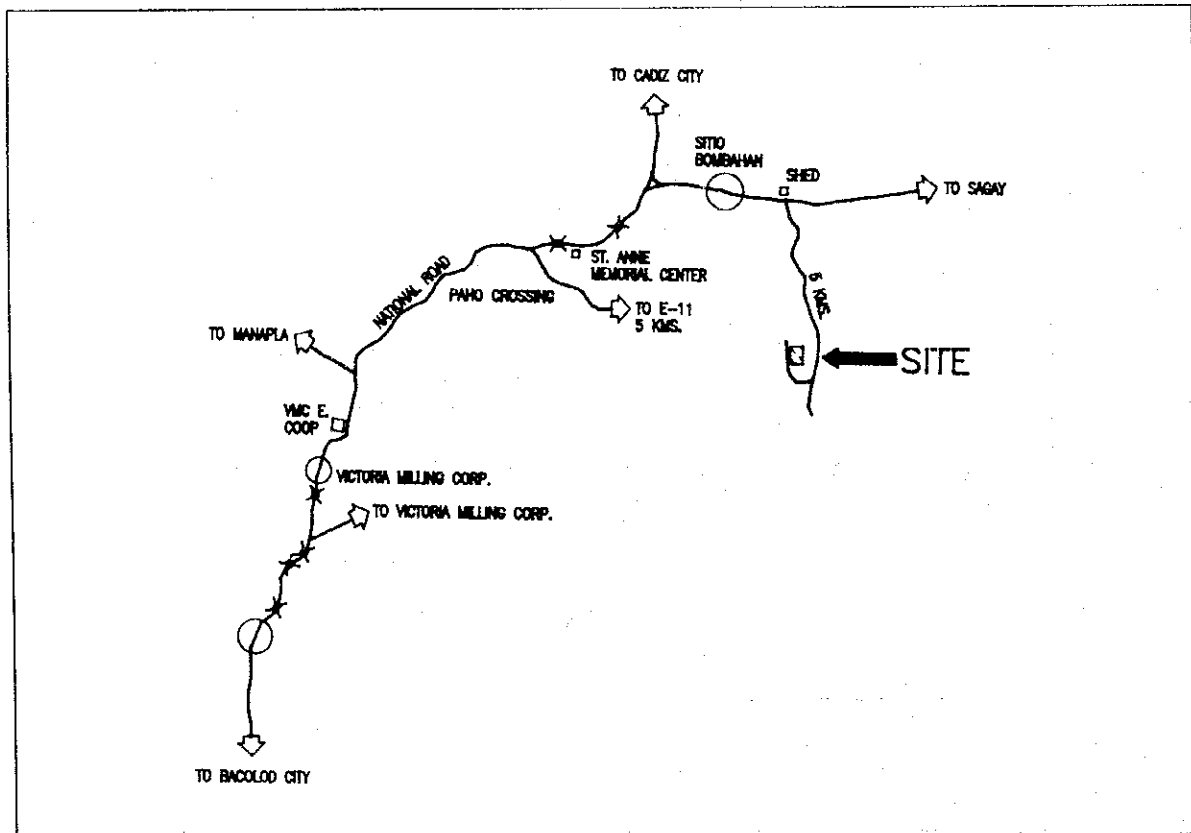
新No.	旧No.	マヒニ記念学校
S-08	S-9	

1. 敷地調査概要表

学校 状 況	就学生徒数	1993-94	473
		1994-95	489
	クラス数		10
	教員数	1993-94	15
		1994-95	15
	普通教室数	既存	13
		解体予定	4
		仮設	3
		建設中	0
		使用可能	6
必要教室数		6.225	
他国援助		JICA	

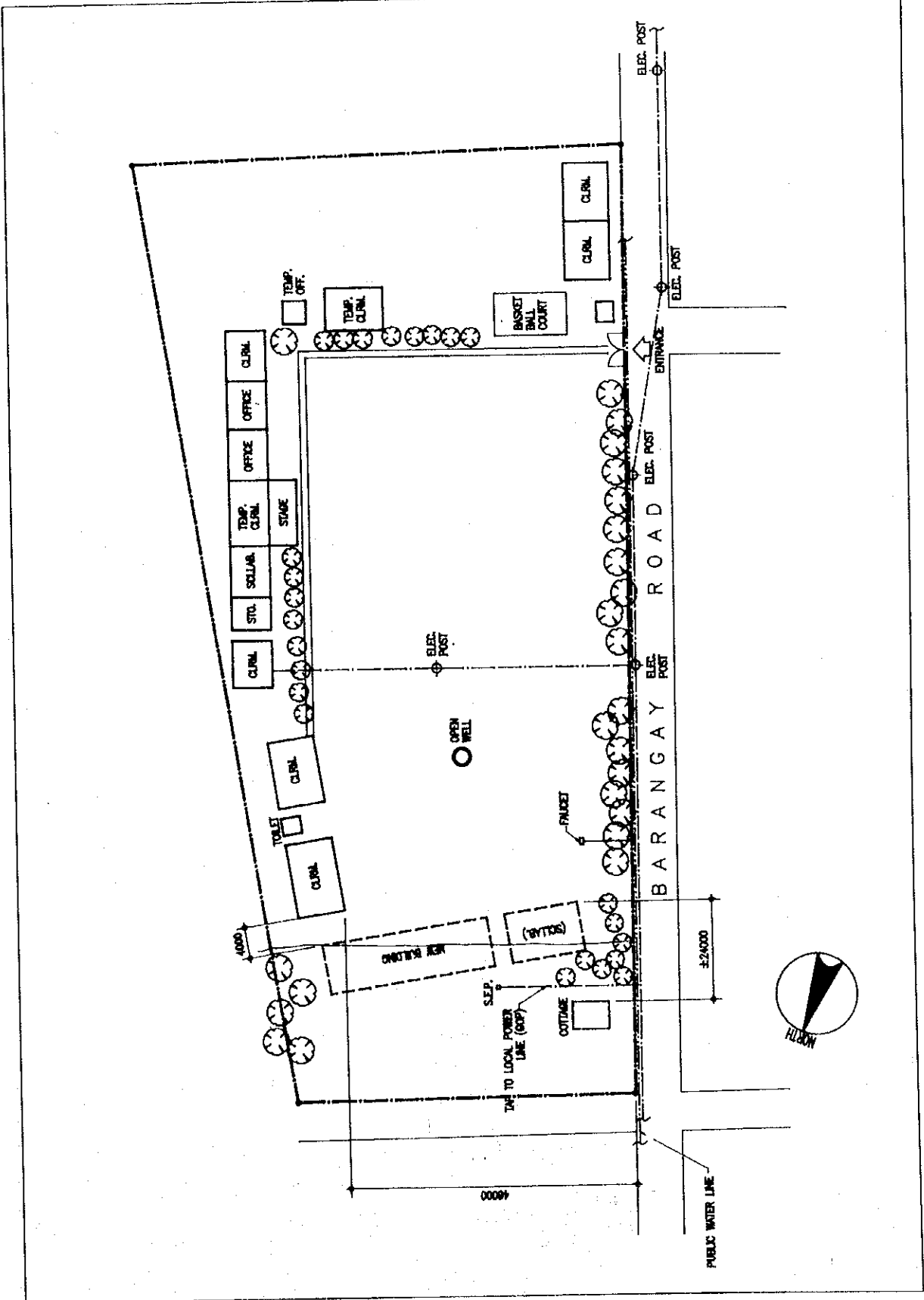
敷 地 状 況	治安	良い
	アクセス道路状況	普通
	敷地面積	13,002m ²
	建築可能面積	1,104m ²
	敷地形状	平坦
	地質	粘土質
	整地必要性	無
造成有無	無	
給水 設備	市水	有
	井戸	1ヶ所 (43m)
	敷地外	河川 (500m)
電気設備	敷地内	

2. 敷地案内図



3. 配置図

新No. S-08 旧No. S-9

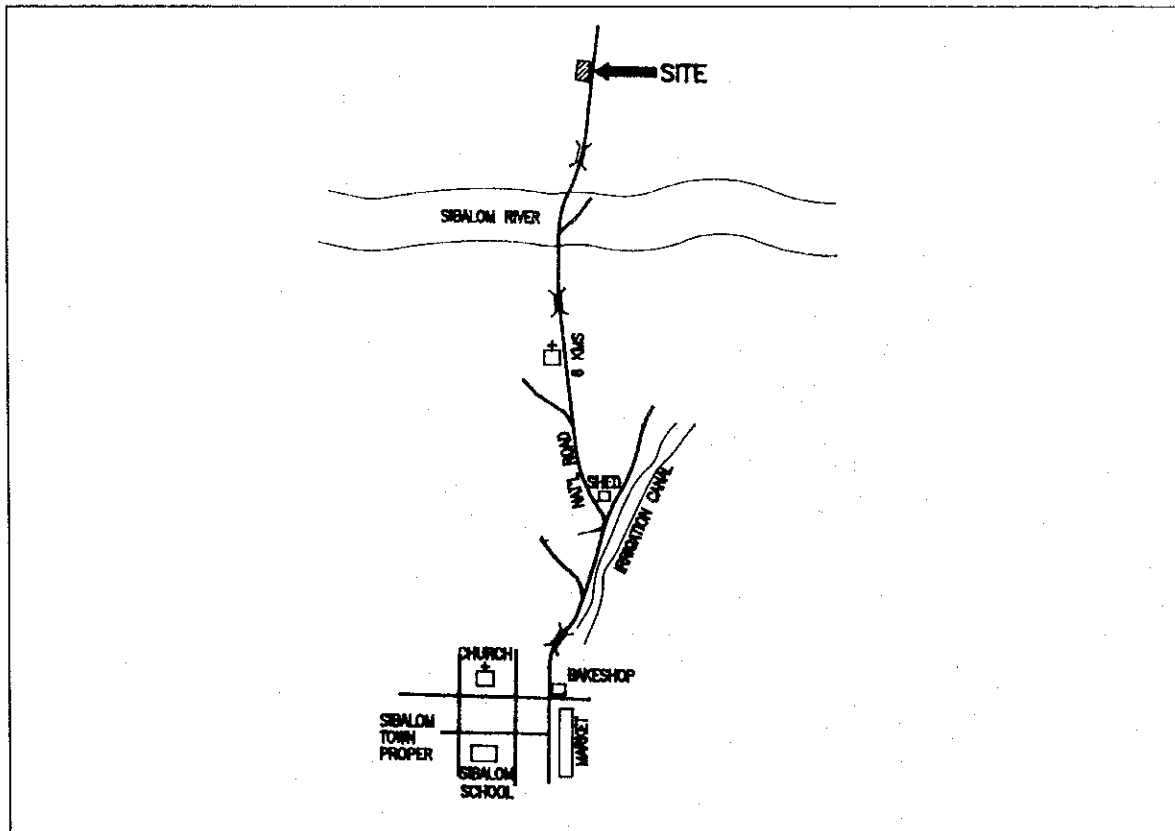


新No.	旧No.	ヒ・ス アナン国立中等学校
S-09	S -14	

1. 敷地調査概要表

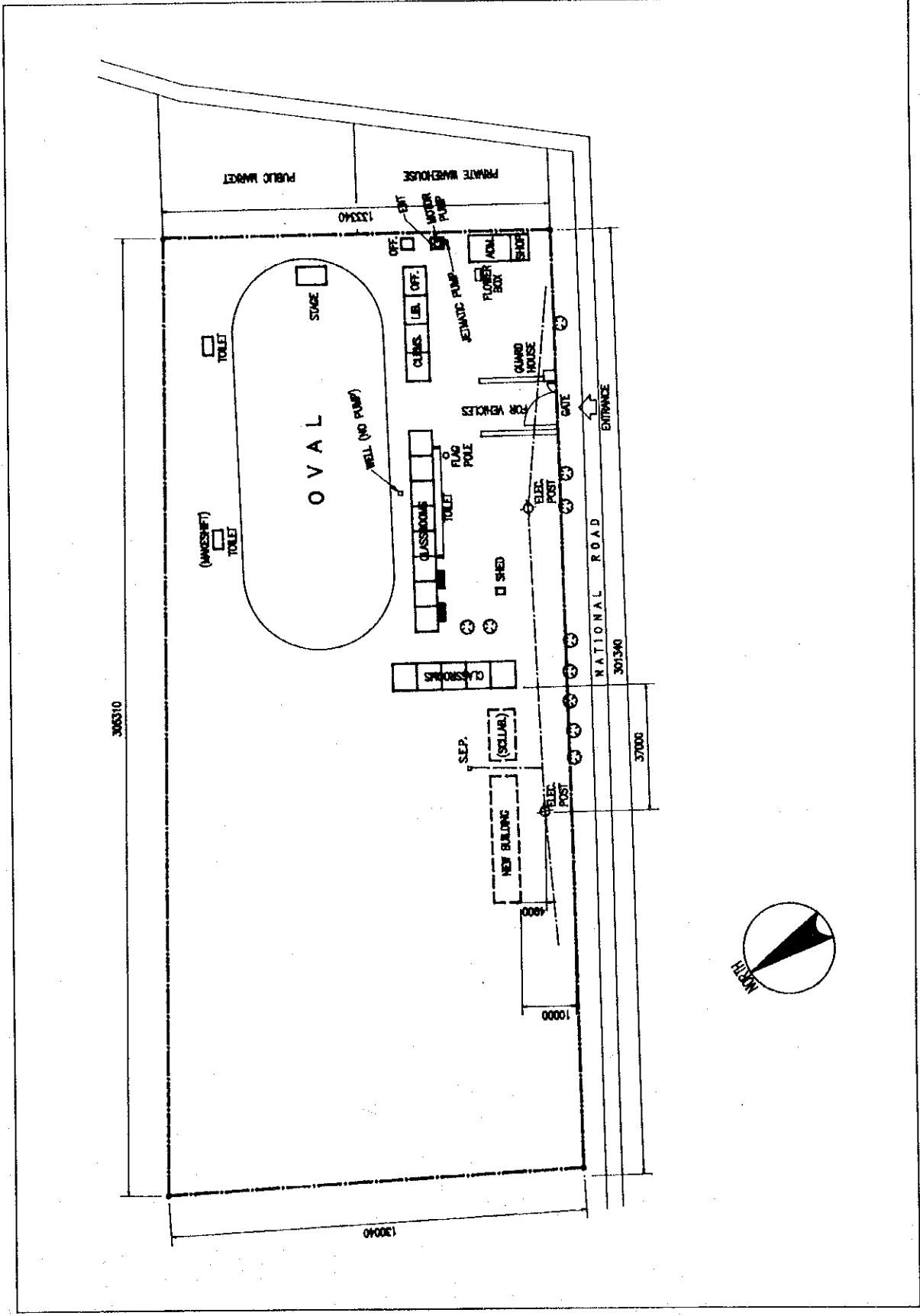
学校 状 況	就学生徒数	1993-94	756	敷 地 状 況	治安	良い	
		1994-95	896		アクセス道路状況	普通	
	クラス数	16			敷地面積	40,000m ²	
	教員数	1993-94	25		建築可能面積	1,000m ²	
		1994-95	25		敷地形状	傾斜	
	普通教室数	既存	15		地質	砂質	
		解体予定	0		整地必要性	少	
		仮設	0		造成有無	盛土(少)	
		建設中	0		給水設備	市水	無
		使用可能	15			井戸	2ヶ所(7m)
必要教室数	7.40		敷地外	-			
他国援助	JICA		電気設備	敷地内			

2. 敷地案内図



3. 配置図

新No.	S-09	旧No.	S-14
------	------	------	------



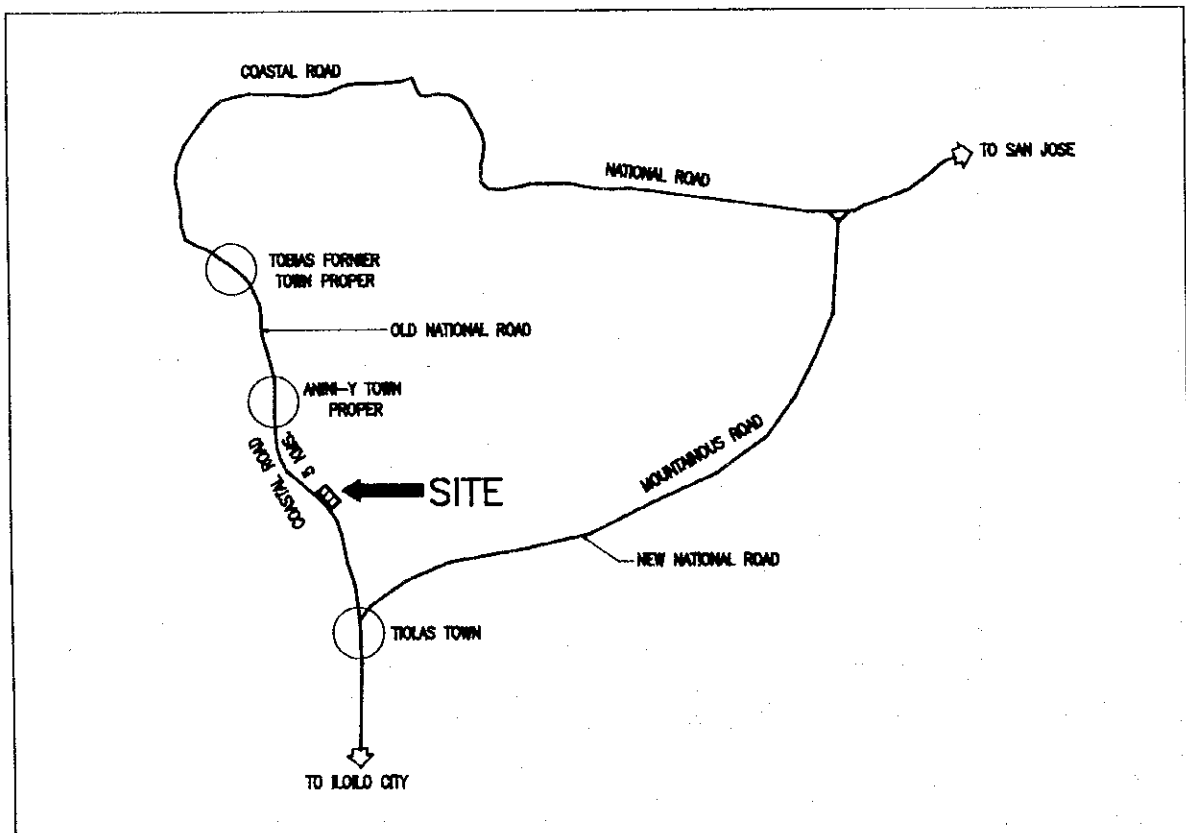
新No.	旧No.	サン ロケ エスペ レタ国立中等学校
S-10	AS-23	

1. 敷地調査概要表

学校 状 況	就学生徒数	1993-94	
		1994-95	3,017
	クラス数	51	
	教員数	1993-94	
		1994-95	68
	普通教室数	既存	4
		解体予定	0
		仮設	4
		建設中	0
		使用可能	0
必要教室数	7.25		
他国援助	ESEP, PASMEP		

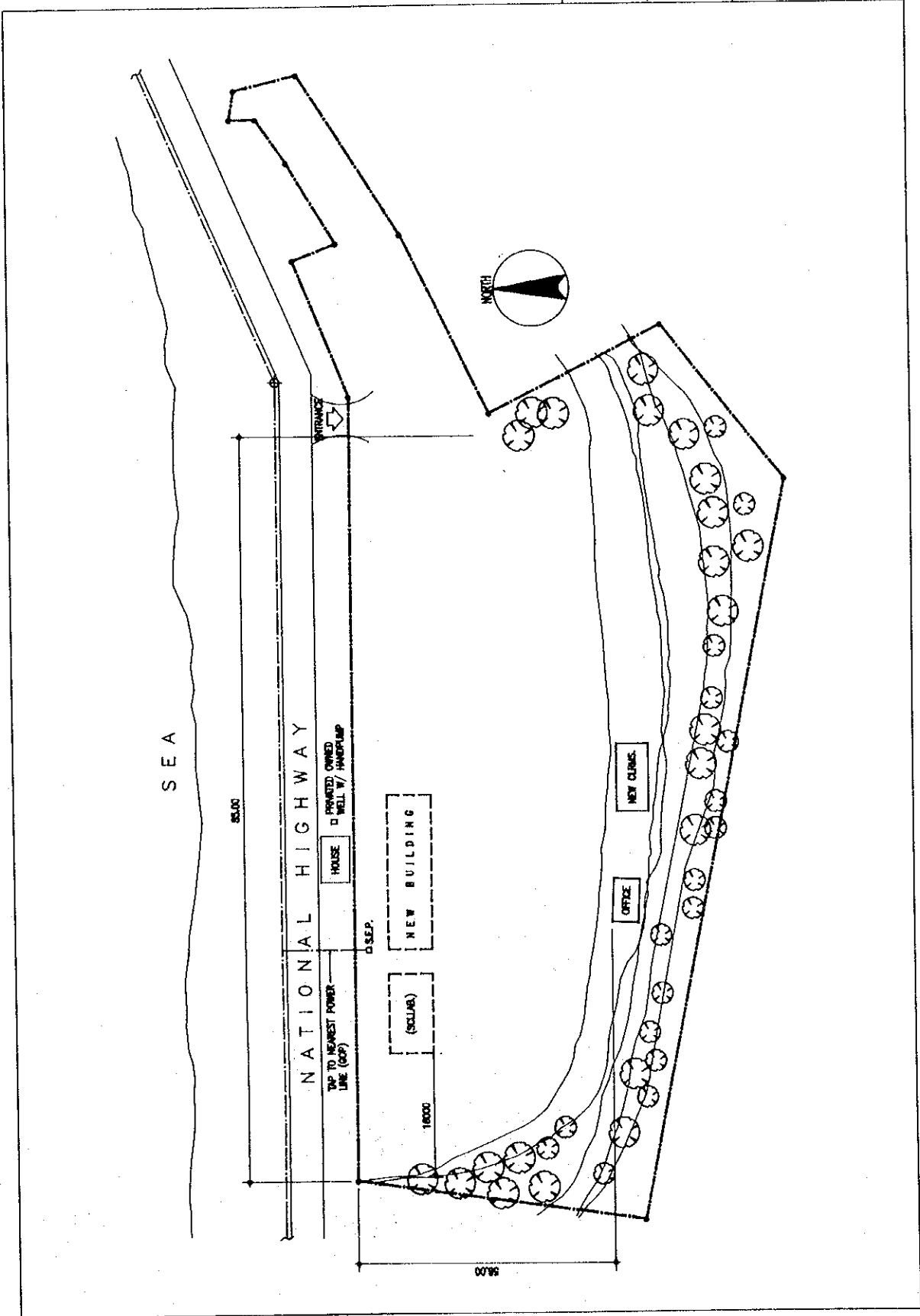
敷 地 状 況	治安	良い
	アクセス道路状況	普通
	敷地面積	39,428m ²
	建築可能面積	4,930m ²
	敷地形状	平坦
	地質	ローム質
	整地必要性	無
給水設備	造成有無	無
	市水	無
	井戸	—
電気設備	敷地外	井戸(10m)
		隣接

2. 敷地案内図



3. 配置図

新No.	S-10	旧No.	AS-23
------	------	------	-------



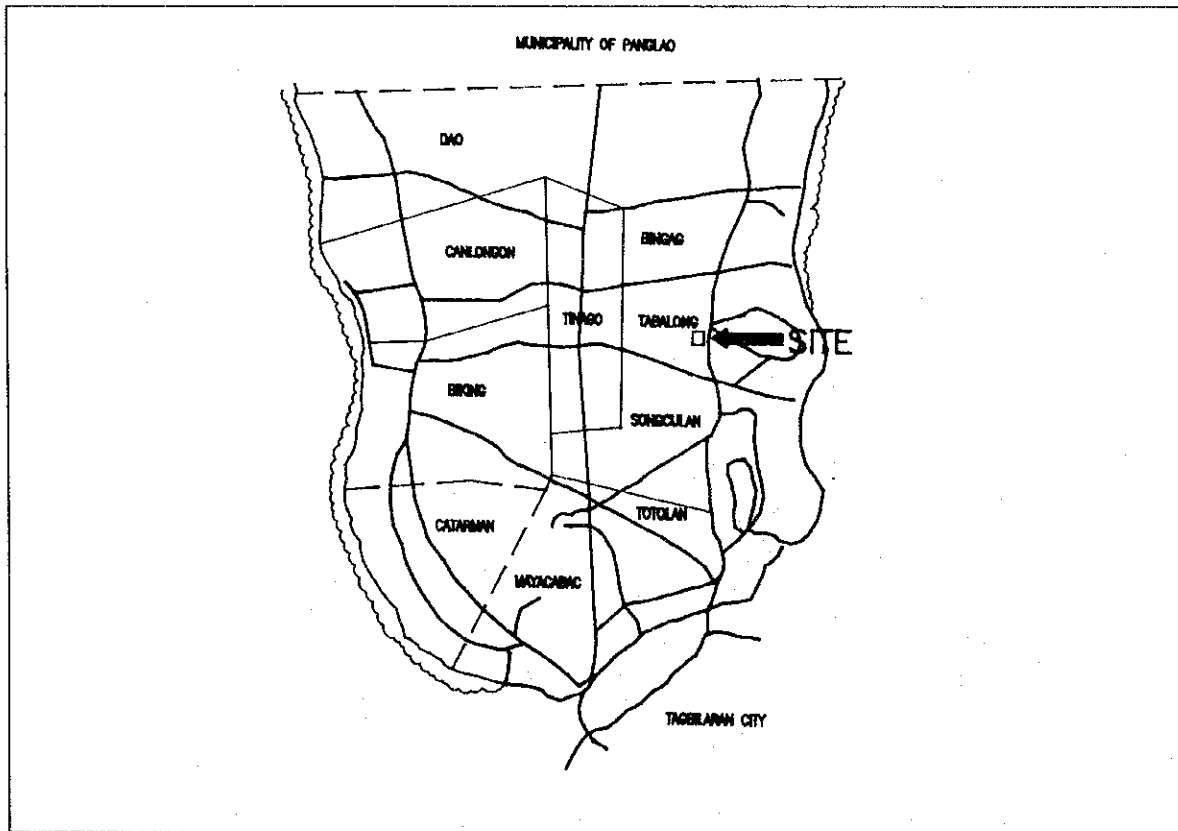
新No.	旧No.	タハロン国立中等学校
S-11	S-19	

1. 敷地調査概要表

学校 状 況	就学生徒数	1993-94	258
		1994-95	457
	クラス数		7
	教員数	1993-94	2
		1994-95	10
	普通教室数	既存	3
		解体予定	0
		仮設	0
		建設中	2
		使用可能	3
必要教室数		8.42	
他国援助		無	

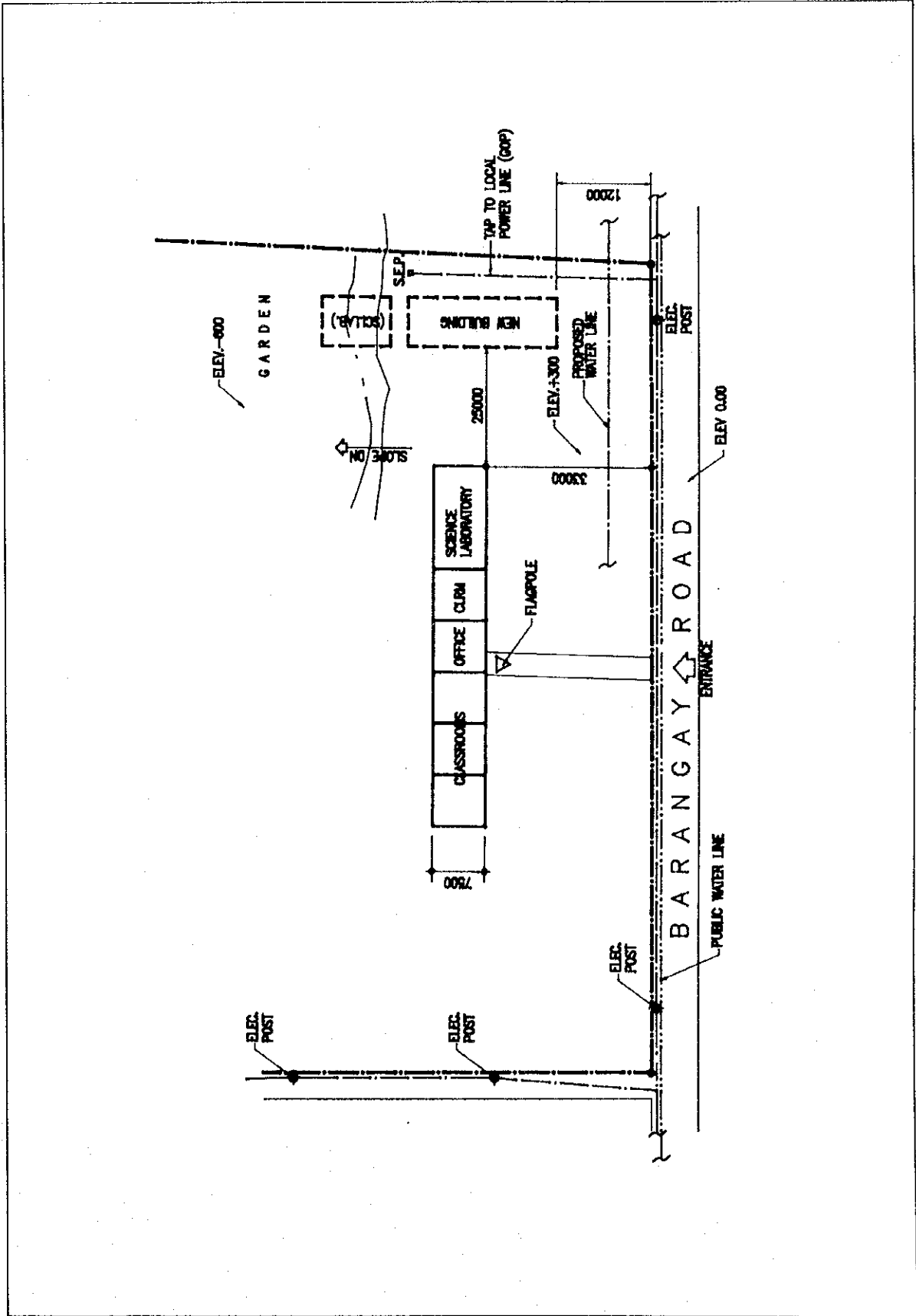
敷 地 状 況	治安	良い
	アクセス道路状況	普通
	敷地面積	11,545㎡
	建築可能面積	1,417㎡
	敷地形状	傾斜
	地質	
	整地必要性	少
給水設備	造成有無	切土・盛土(少)
	市水	無
	井戸	1ヶ所
電気設備	敷地外	市水(30m)
		敷地外(30m)

2. 敷地案内図



3. 配置図

新No.	S-11	旧No.	S-19
------	------	------	------



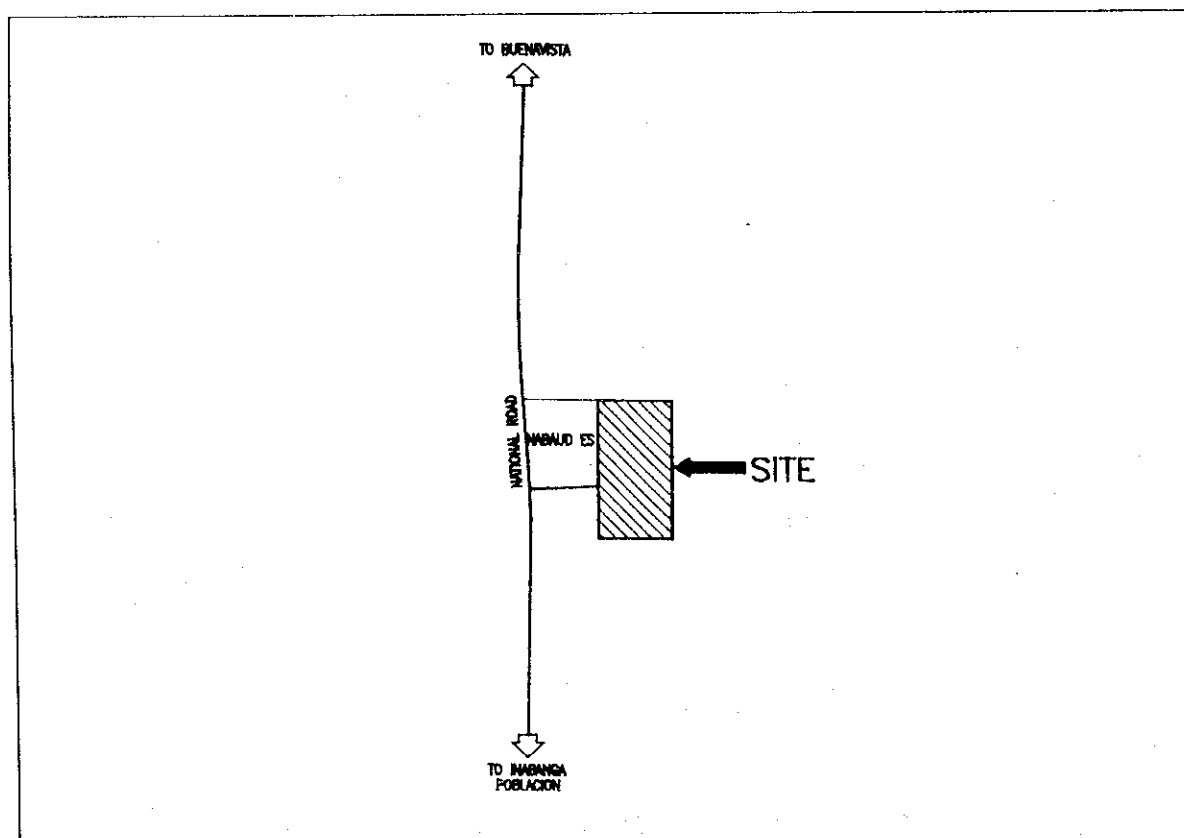
新No.	旧No.	イナハカ国立中等学校
S-12	AS-32	

1. 敷地調査概要表

学校 状 況	就学生徒数	1993-94	740
		1994-95	833
	クラス数		17
	教員数	1993-94	17
		1994-95	19
	普通教室数	既存	2
		解体予定	0
		仮設	2
		建設中	0
		使用可能	2
必要教室数		6.05	
他国援助		無	

敷 地 状 況	治安	良い
	アクセス道路状況	普通
	敷地面積	11,162m ²
	建築可能面積	3,900m ²
	敷地形状	傾斜
	地質	粘土質
	整地必要性	少
給水 設備	造成有無	切土・盛土(少)
	市水	-
	井戸	1ヶ所
電気設備	敷地外	-
	電気設備	敷地外(100m)

2. 敷地案内図



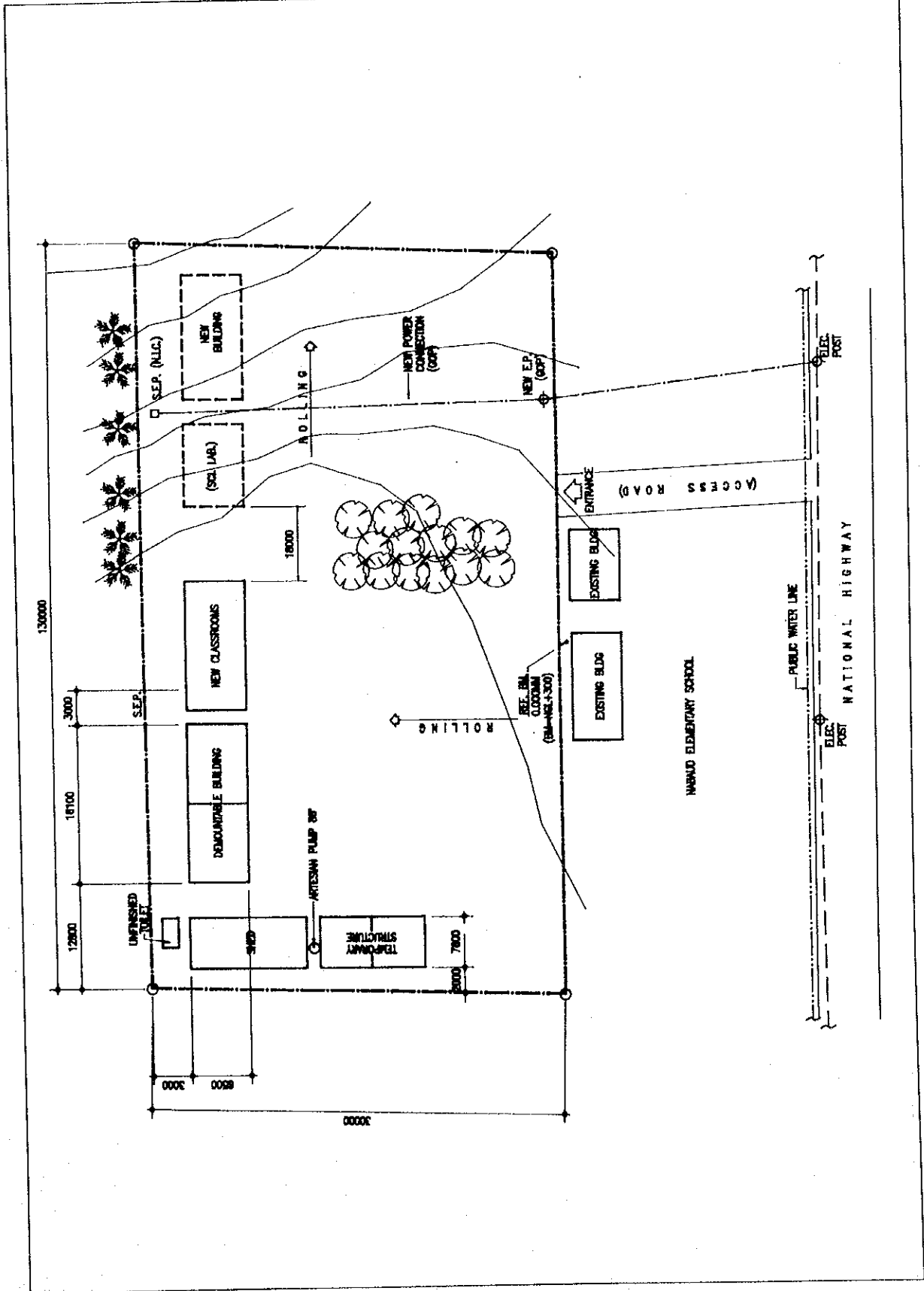
3. 配置図

新No.

S-12

旧No.

AS-32




新No.	旧No.	カルメン国立中等学校
S-13	S-21	

1. 敷地調査概要表

学校 状 況	就学生徒数	1993-94	939
		1994-95	1,044
	クラス数		16
	教員数	1993-94	
		1994-95	19
	普通教室数	既存	18
		解体予定	0
		仮設	9
		建設中	0
		使用可能	9
必要教室数		17.10	
他国援助		PASMEP	

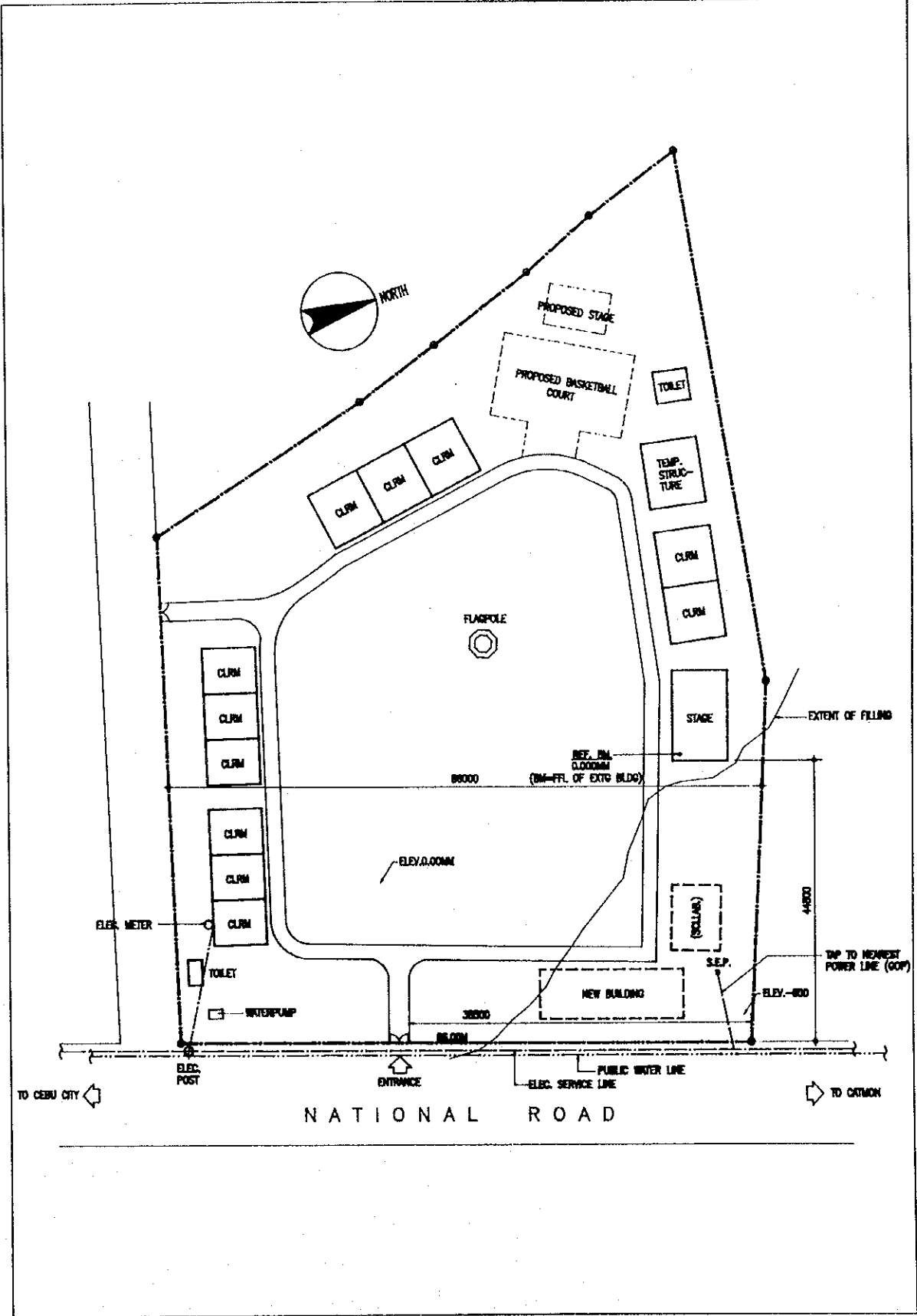
敷 地 状 況	治安	良い
	アクセス道路状況	良い
	敷地面積	9,450㎡
	建築可能面積	672㎡
	敷地形状	平坦
	地質	砂質
	整地必要性	多
	造成有無	盛土(少)
給 水 設 備	市水	有
	井戸	1ヶ所(24m)
	敷地外	—
電気設備		敷地内

2. 敷地案内図



3. 配置図

新No.	S-13	旧No.	S-21
------	------	------	------



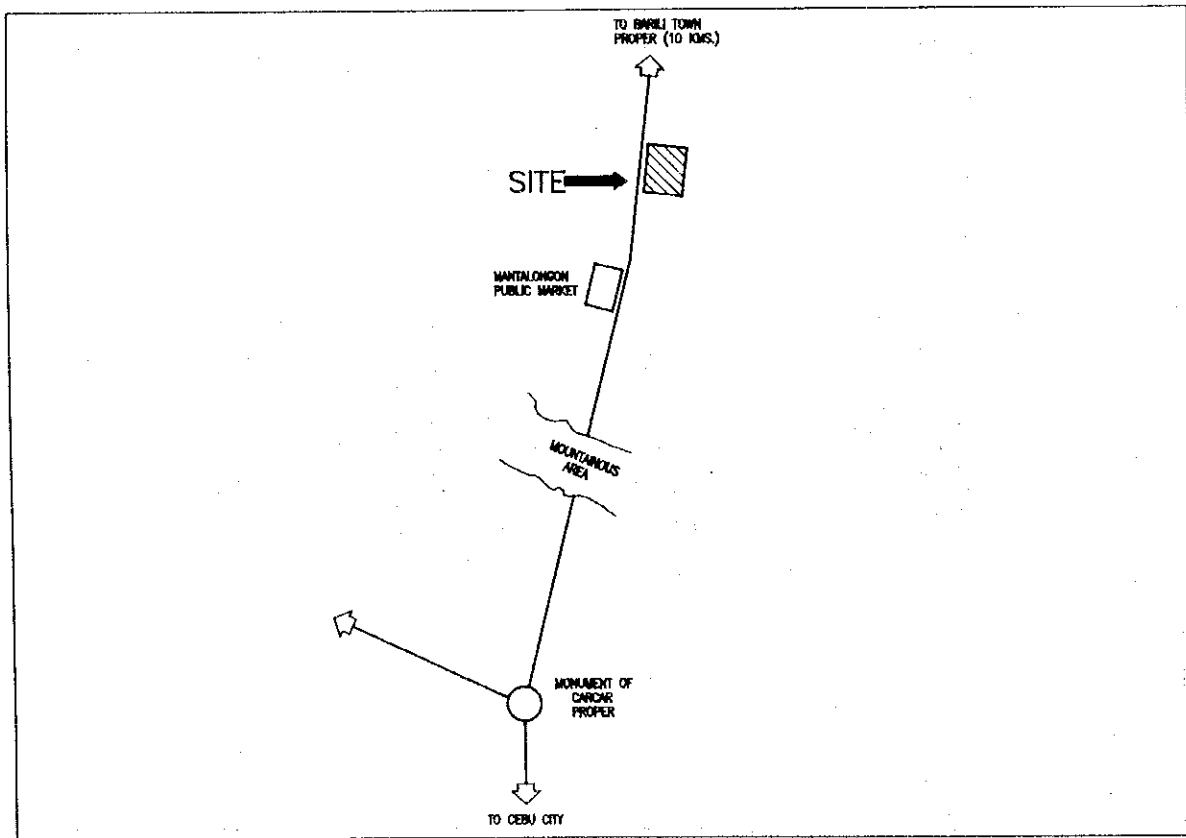
新No.	旧No.	マンタルコロン国立中等学校
S-14	AS-34	

1. 敷地調査概要表

学校 状 況	就学生徒数	1993-94	258
		1994-95	457
	クラス数		7
	教員数	1993-94	2
		1994-95	10
	普通教室数	既存	10
		解体予定	0
		仮設	7
		建設中	0
		使用可能	3
必要教室数		37.00	
他国援助		無	

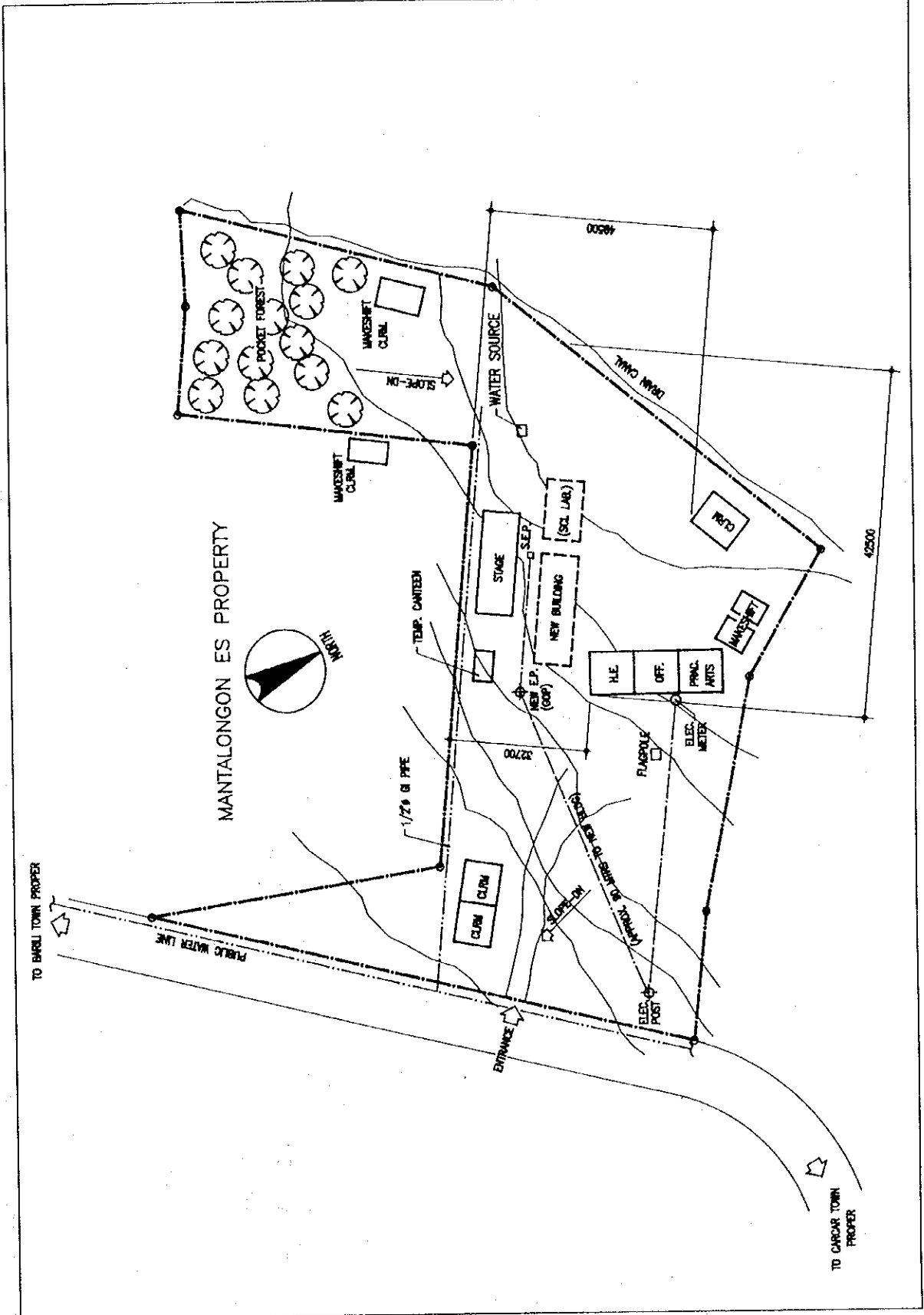
敷 地 状 況	治安	良い
	アクセス道路状況	良い
	敷地面積	8,317m ²
	建築可能面積	1,398m ²
	敷地形状	起伏
	地質	粘土質
	整地必要性	多
給水設備	造成有無	切土(少)
	市水	有
	井戸	-
電気設備	敷地外	-
		敷地内

2. 敷地案内図



3. 配置図

新No.	S-14	旧No.	AS-34
------	------	------	-------



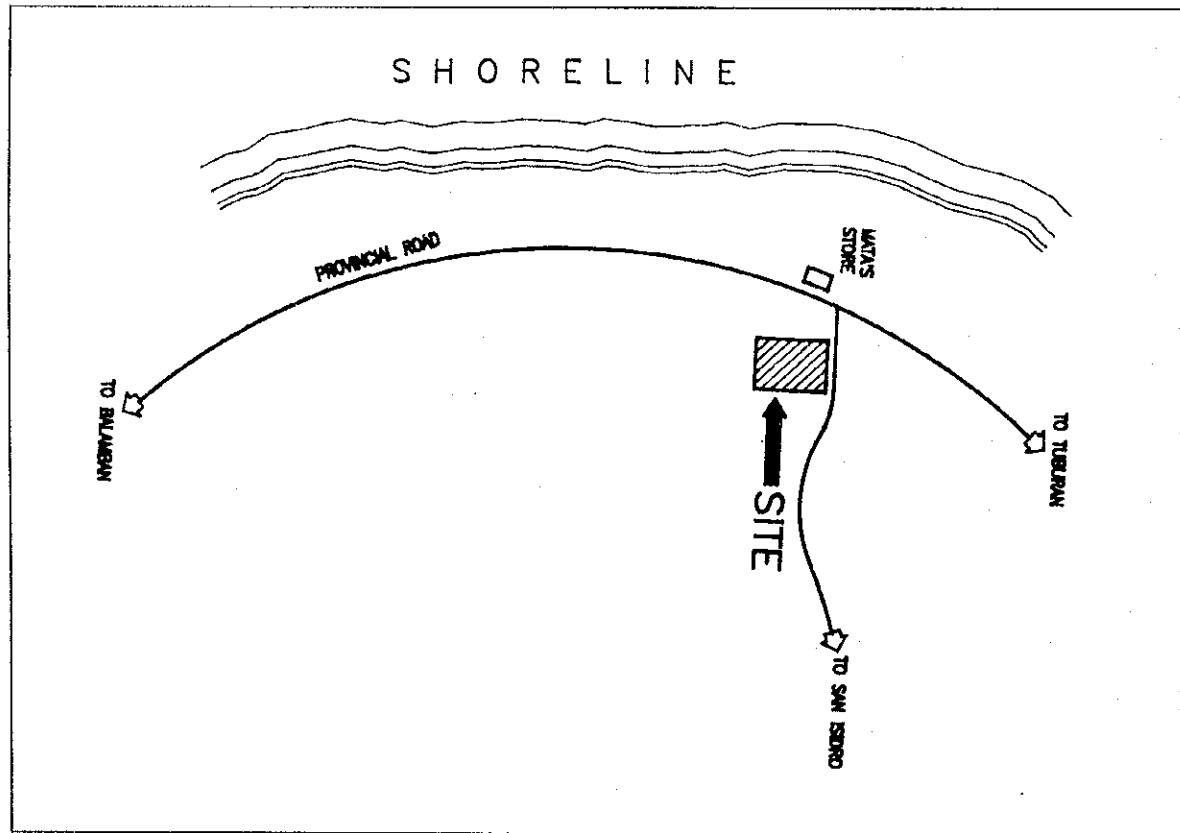
新No.	旧No.	サンタ ルシア国立中等学校 (アネックス)
S-15	AS-35	

1. 敷地調査概要表

学校 状 況	就学生徒数	1993-94	934
		1994-95	1,044
	クラス数		16
	教員数	1993-94	
		1994-95	9
	普通教室数	既存	10
		解体予定	0
		仮設	1
		建設中	0
		使用可能	9
必要教室数		12.25	
他国援助		PASMEP	

敷 地 状 況	治安	良い
	アクセス道路状況	普通
	敷地面積	10,000m ²
	建築可能面積	2,095m ²
	敷地形状	起伏
	地質	粘土質
	整地必要性	多
給水設備	造成有無	切土・盛土 (広範囲)
	市水	有
	井戸	-
電気設備	敷地外	-
	敷地内	敷地内

2. 敷地案内図



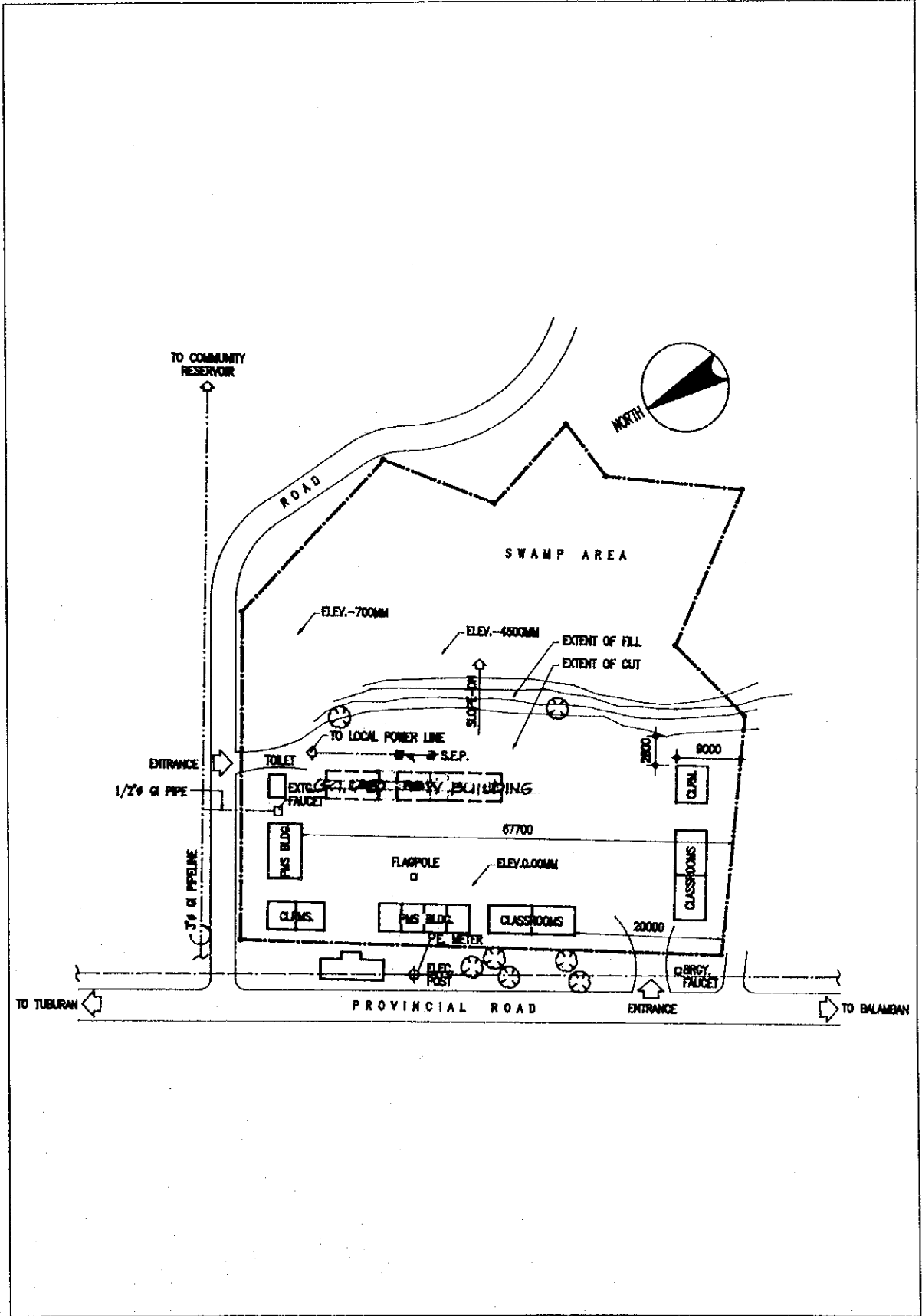
3. 配置図

新No.

S-15

旧No.

AS-35



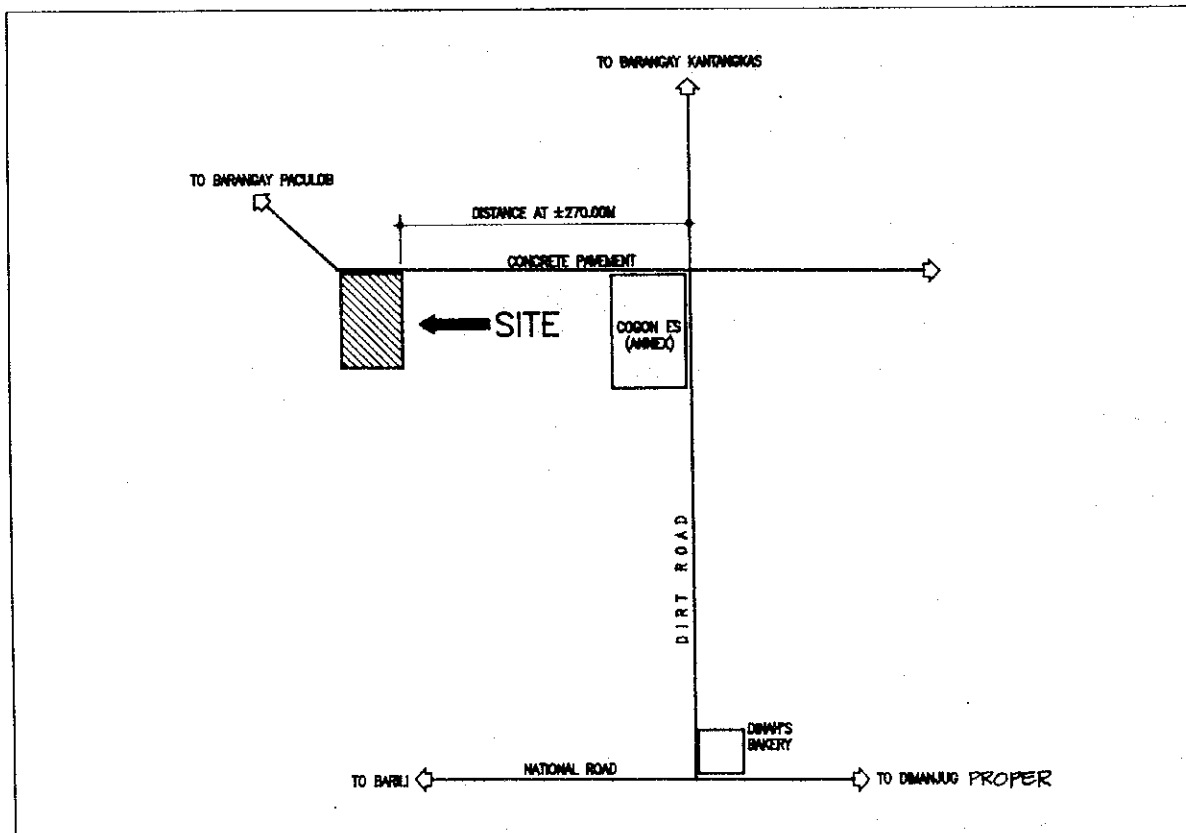
新No.	旧No.	ココン国立中等学校
S-16	AS-36	

1. 敷地調査概要表

学校 状 況	就学生徒数	1993-94	
		1994-95	1,881
	クラス数		36
	教員数	1993-94	
		1994-95	66
	普通教室数	既存	2
		解体予定	0
		仮設	0
		建設中	0
		使用可能	2
必要教室数		12.85	
他国援助		PASMEP	

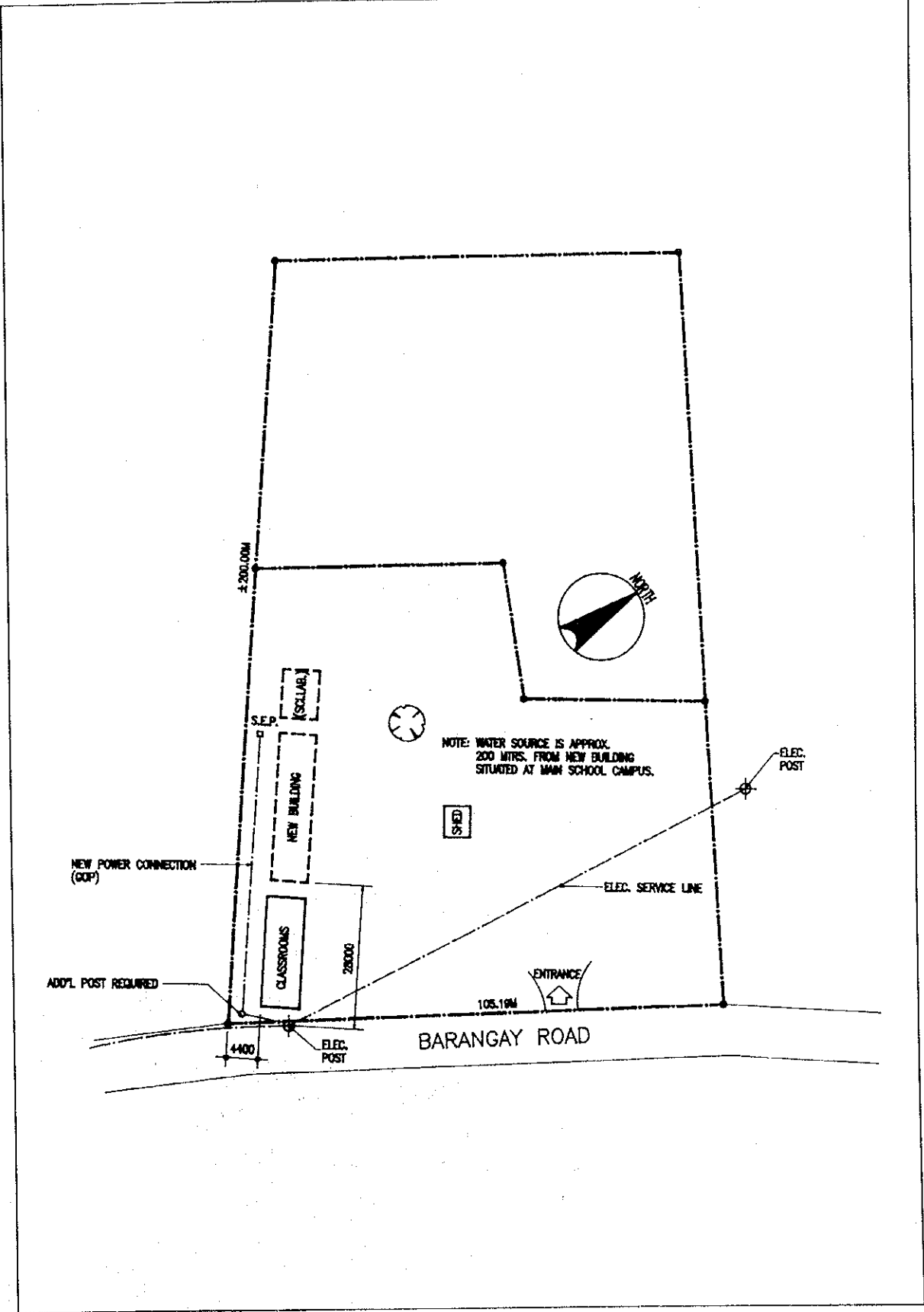
敷 地 状 況	治安	良い
	アクセス道路状況	普通
	敷地面積	18,548m ²
	建築可能面積	3,260m ²
	敷地形状	起伏
	地質	粘土質
	整地必要性	少
給水 設備	造成有無	切土・盛土(少)
	市水	無
	井戸	—
電気設備	敷地外	井戸 (300m)
		隣接(1Km)

2. 敷地案内図



3. 配置図

新No.	S-16	旧No.	AS-36
------	------	------	-------

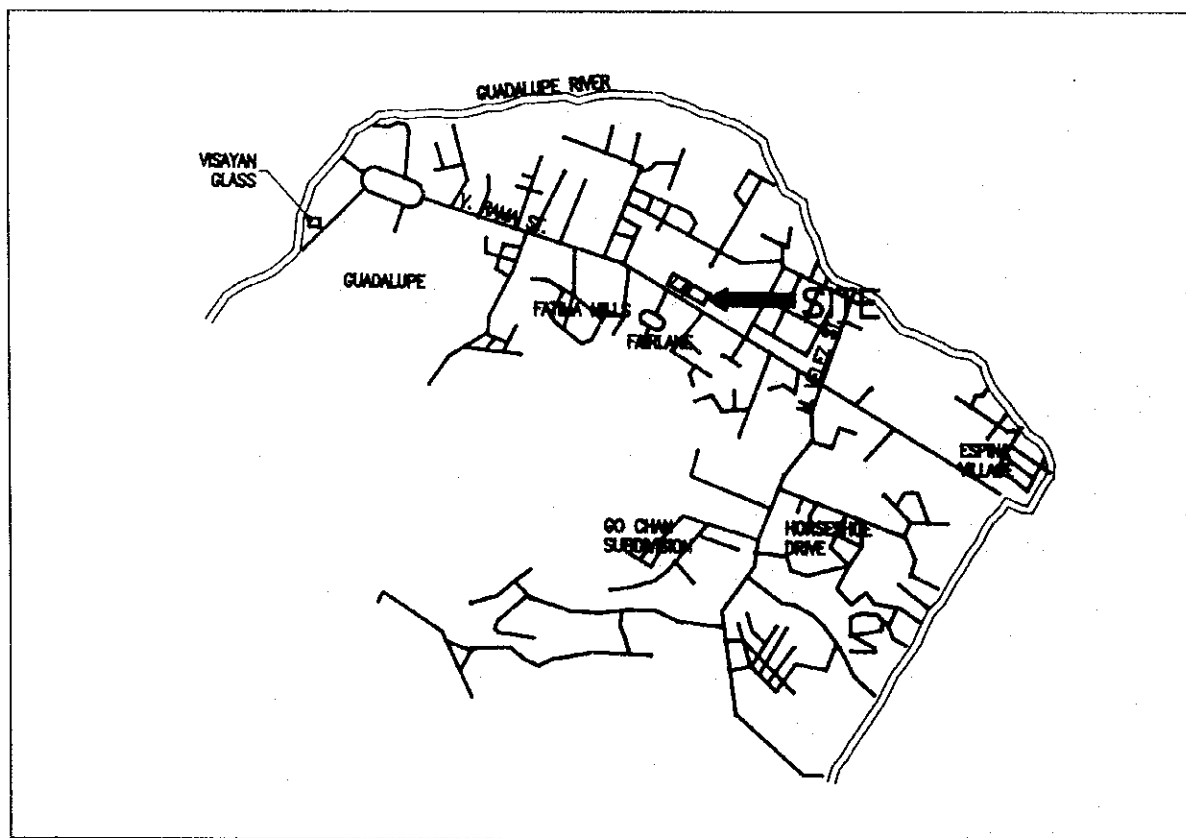


新No.	旧No.	ラモン トウテルテ記念国立中等学校
S-17	S-22	

1. 敷地調査概要表

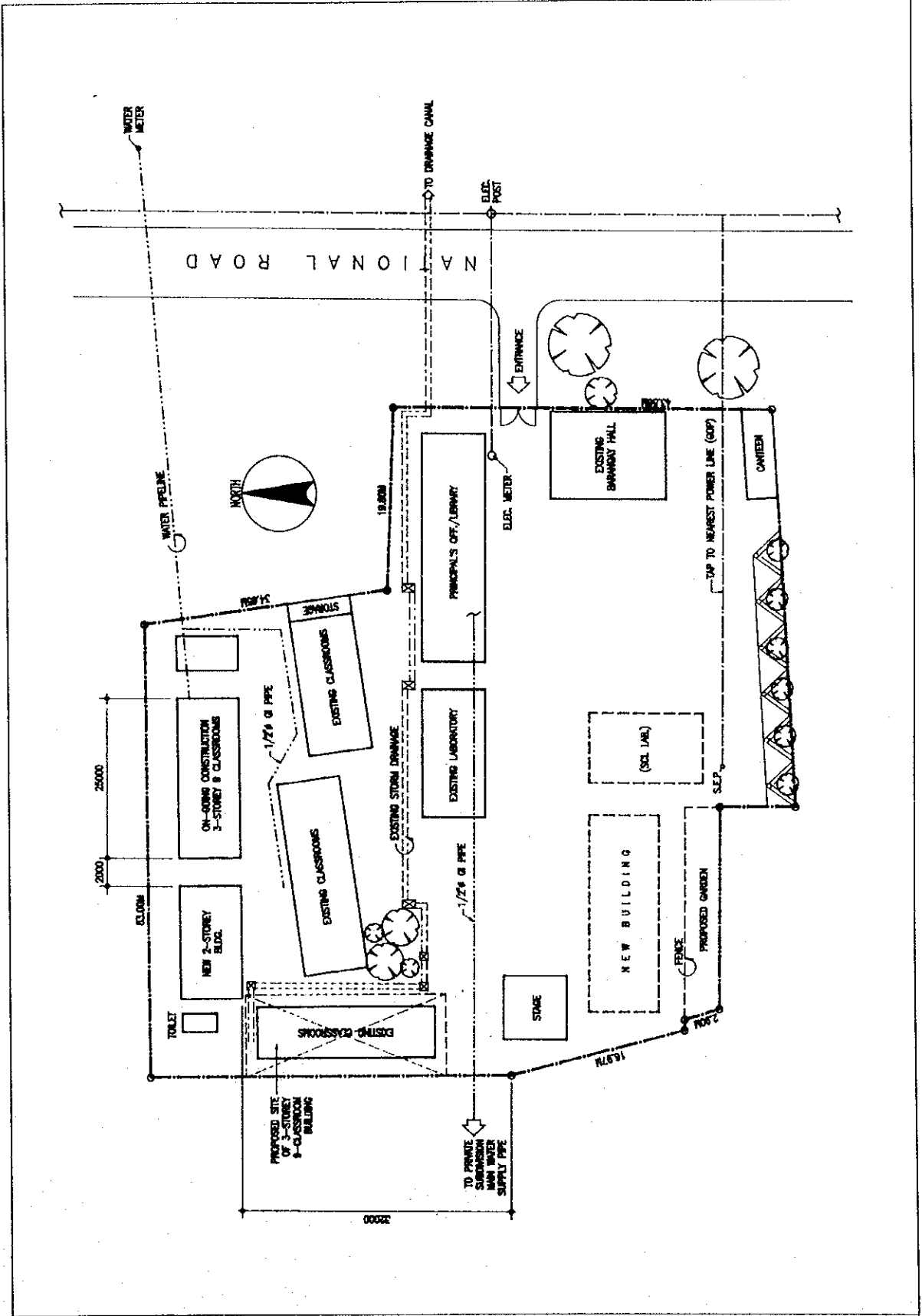
学校 状 況	就学生徒数	1993-94		敷 地 状 況	治安	良い	
		1994-95	1,881		アクセス道路状況	良い	
	クラス数	36			敷地面積	5,321m ²	
	教員数	1993-94			建築可能面積	1,243m ²	
		1994-95	66		敷地形状	平坦	
	普通教室数	既存	16		地質	砂質	
		解体予定	6		整地必要性	多	
		仮設	1		造成有無	無	
		建設中	0		給水設備	市水	有
		使用可能	9			井戸	1ヶ所
必要教室数	19.02		敷地外	—			
他国援助	PASMEP		電気設備	敷地内			

2. 敷地案内図



3. 配置図

新No.	S-17	旧No.	S-22
------	------	------	------



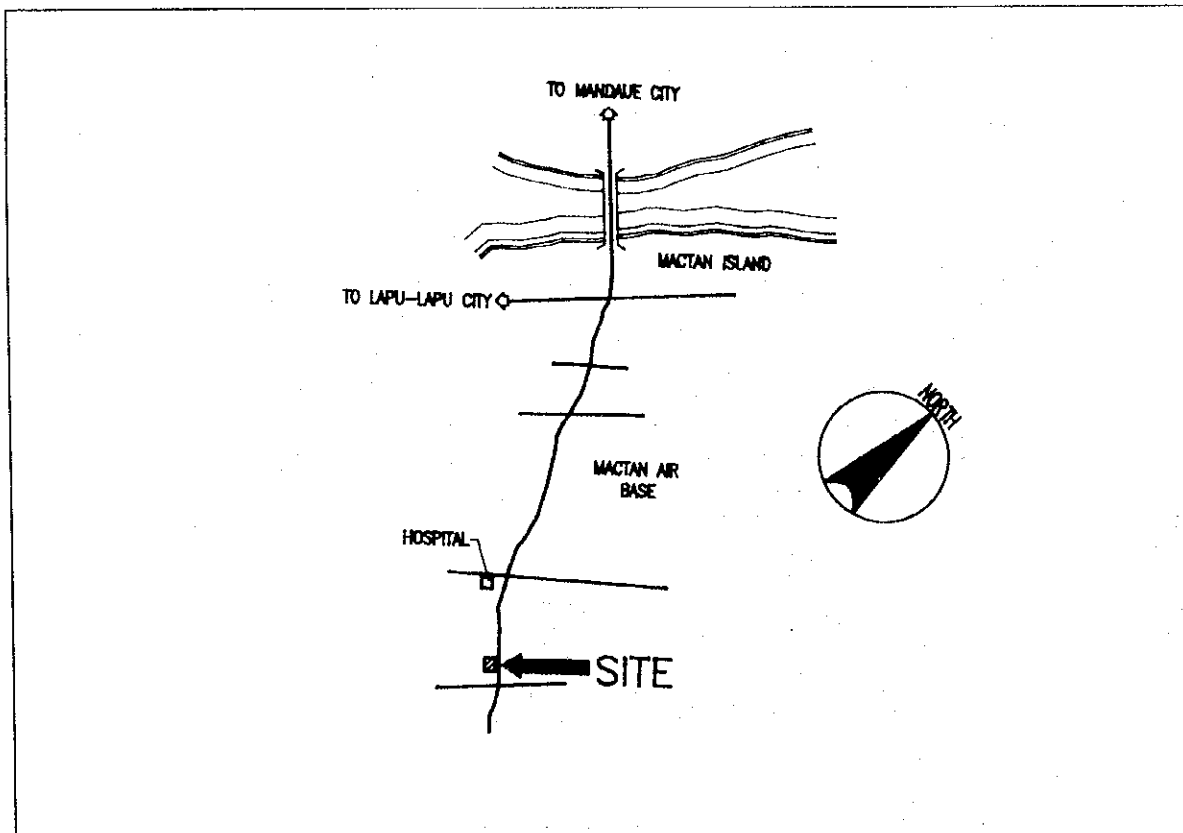
新No.	旧No.	マリコ・ント・ン国立中等学校
S-18	S-23	

1. 敷地調査概要表

学校 状 況	就学生徒数	1993-94	1,852
		1994-95	2,096
	クラス数		29
	教員数	1993-94	30
		1994-95	33
	普通教室数	既存	19
		解体予定	0
		仮設	15
		建設中	0
		使用可能	4
必要教室数		29.4	
他国援助		PASMEP	

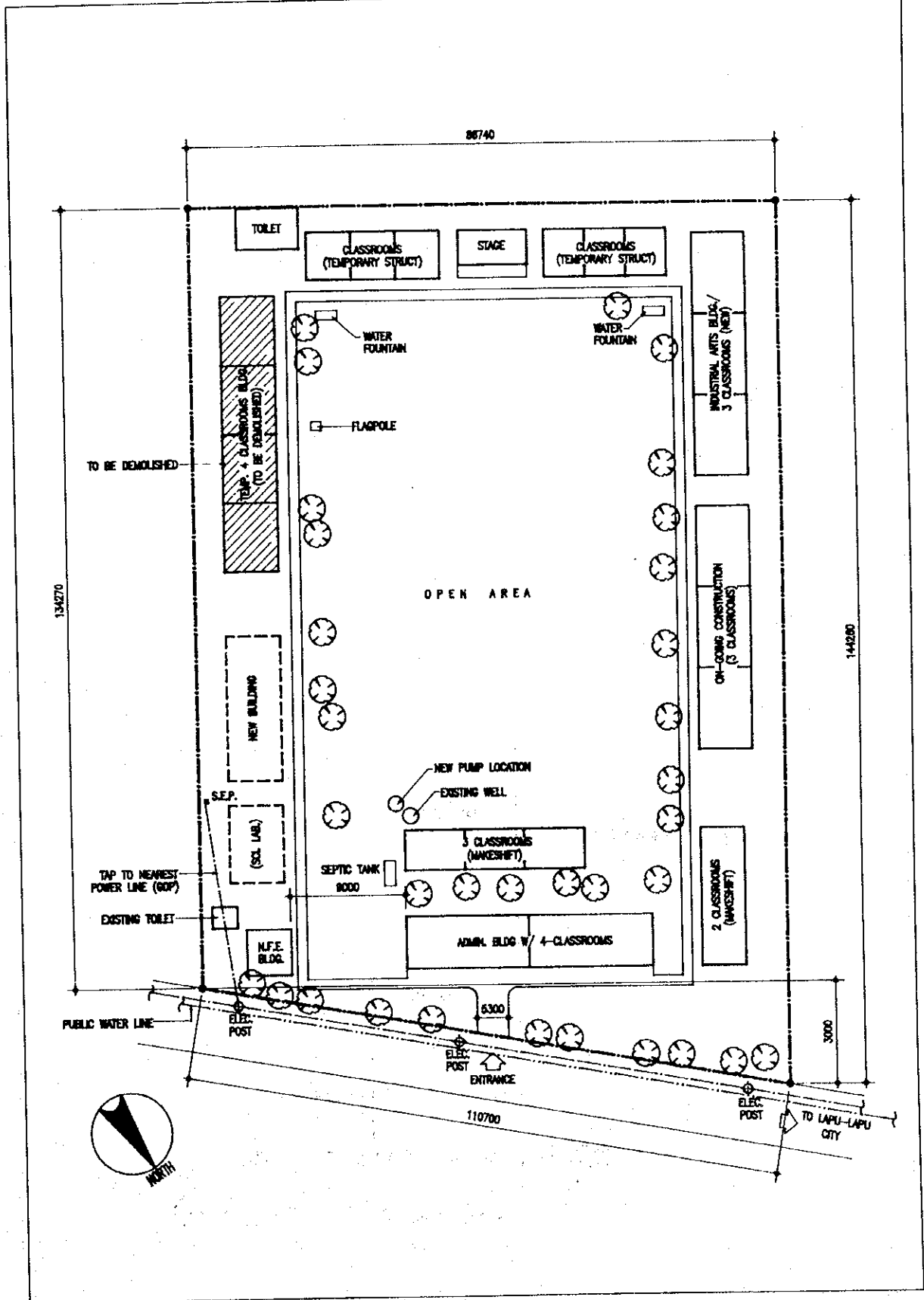
敷 地 状 況	治安	良い
	アクセス道路状況	良い
	敷地面積	14,485m ²
	建築可能面積	990m ²
	敷地形状	平坦
	地質	粘土質
	整地必要性	少
給 水 設 備	造成有無	無
	市水	有
	井戸	1ヶ所
	敷地外	-
電気設備		敷地内

2. 敷地案内図



3. 配置図

新No.	S-18	旧No.	S-23
------	------	------	------



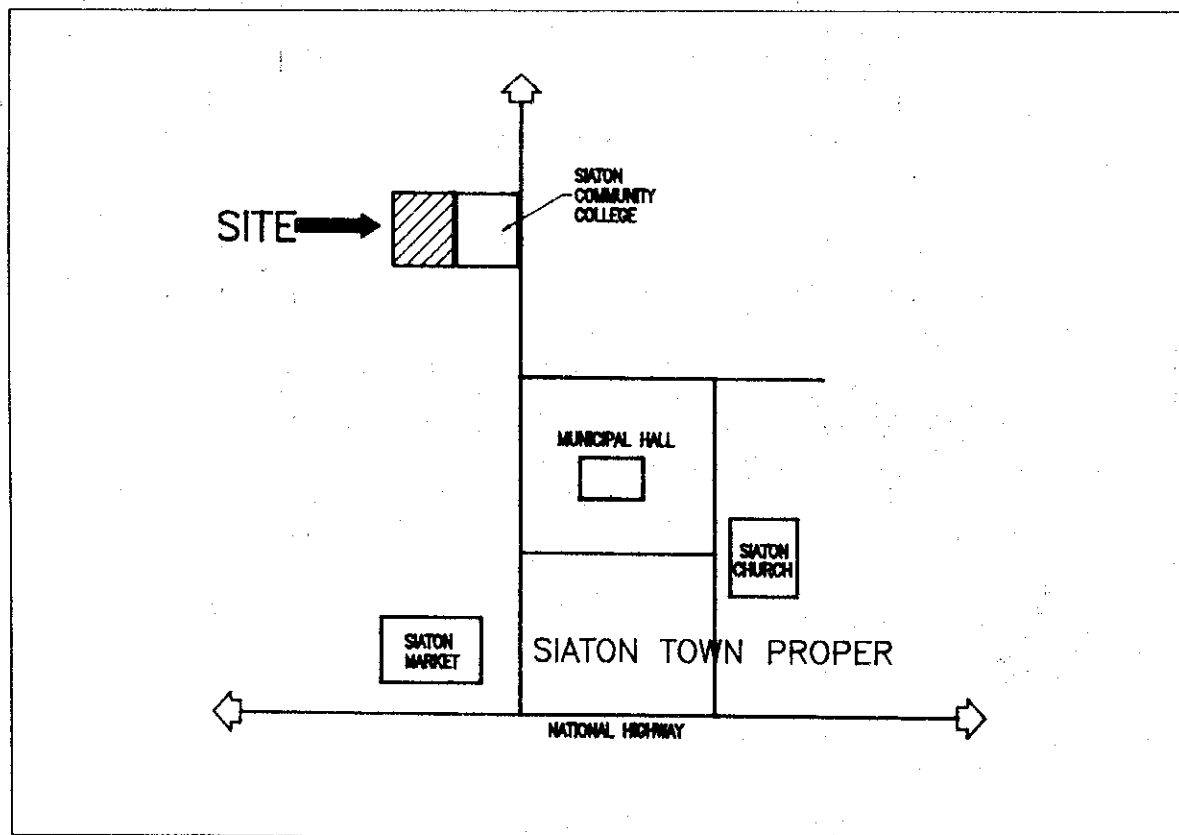
新No.	旧No.	シアトン コンフ' リヘンシフ' 中等学校
S-19	AS-39	

1. 敷地調査概要表

学校 状 況	就学生徒数	1993-94	1,852
		1994-95	2,096
	クラス数		29
	教員数	1993-94	30
		1994-95	33
	普通教室数	既存	16
		解体予定	0
		仮設	0
		建設中	(3)
		使用可能	19
必要教室数		13.52	
他国援助		PASMEP	

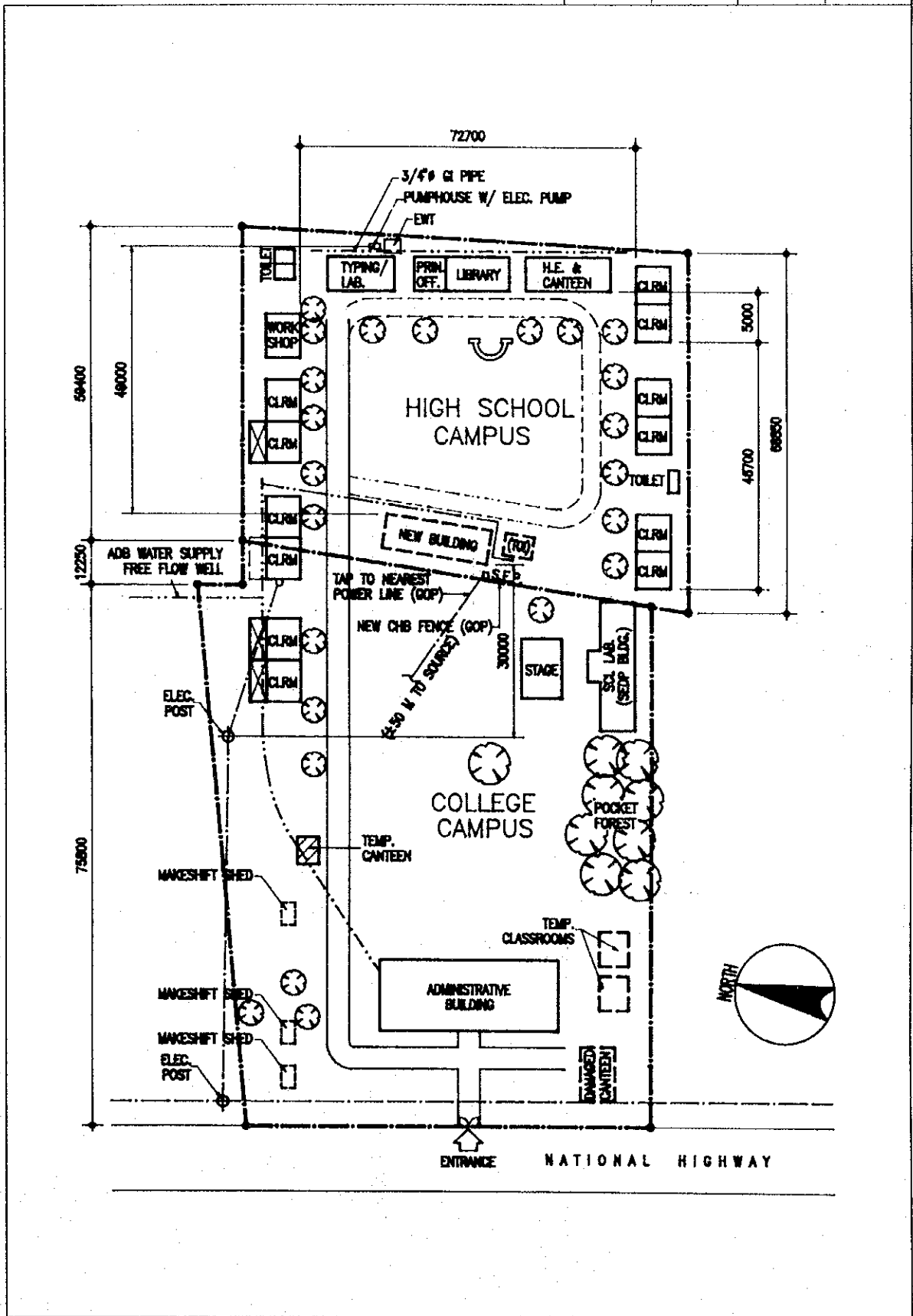
敷 地 状 況	治安	良い
	アクセス道路状況	良い
	敷地面積	6,902m ²
	建築可能面積	1,994m ²
	敷地形状	平坦
	地質	砂質粘土
	整地必要性	少
給水設備	造成有無	無
	市水	無
	井戸	2ヶ所(53m)
	敷地外	-
電気設備		敷地内

2. 敷地案内図



3. 配置図

新No.	S-19	旧No.	AS-39
------	------	------	-------



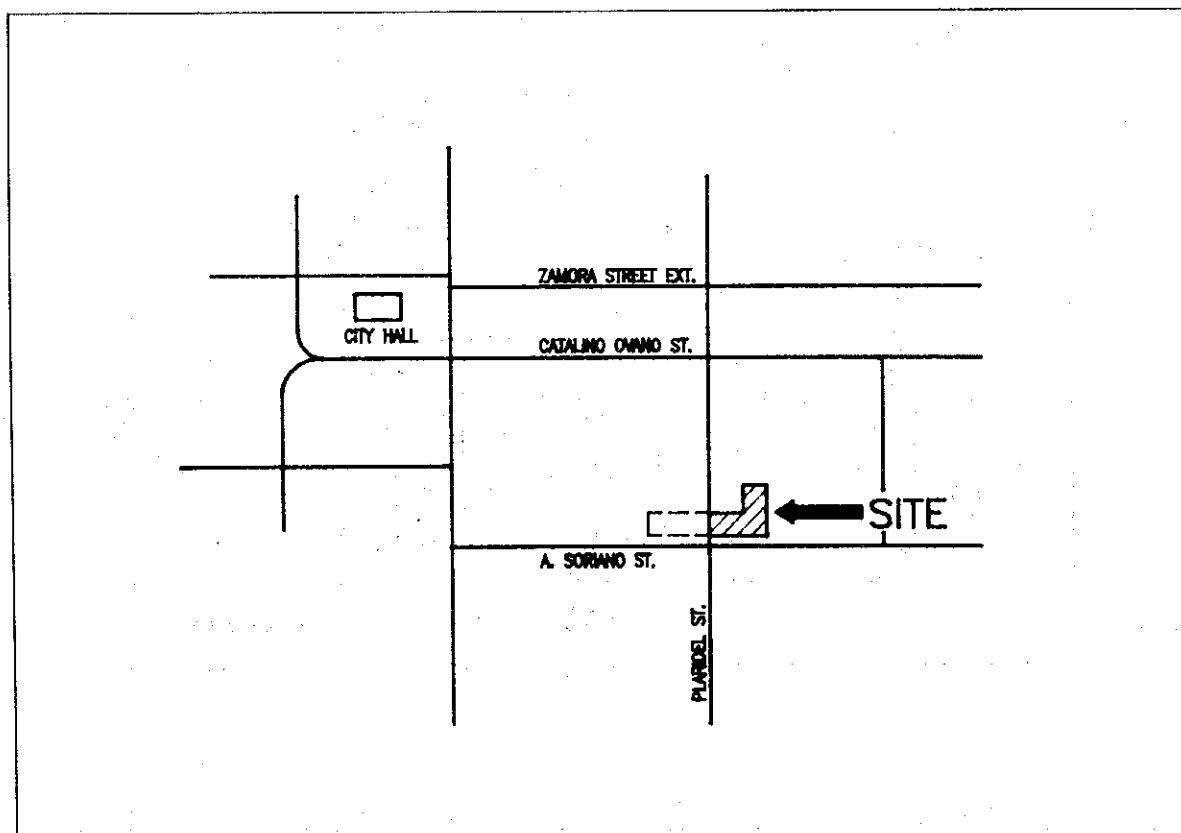
新No.	旧No.	マンタ' ウエ シティー コンフ' リヘンシフ' 国立中等学校
S-20	S-30	

1. 敷地調査概要表

学校 状 況	就学生徒数	1993-94	
		1994-95	3,017
	クラス数		51
	教員数	1993-94	
		1994-95	68
	普通教室数	既存	30
		解体予定	0
		仮設	4
		建設中	0
		使用可能	26
必要教室数		33.42	
他国援助		PASMEP	

敷 地 状 況	治安	良い
	アクセス道路状況	良い
	敷地面積	9,377m ²
	建築可能面積	804m ²
	敷地形状	平坦
	地質	粘土質
	整地必要性	無
給水 設備	造成有無	盛土(広範囲)
	市水	有
	井戸	1ヶ所(18m)
	敷地外	-
電気設備	敷地内	

2. 敷地案内図



3. 配置図

新No.	S-20	旧No.	S-30
------	------	------	------

