


A E - 1 . パニケ初等学校

1. 敷地調査概要表

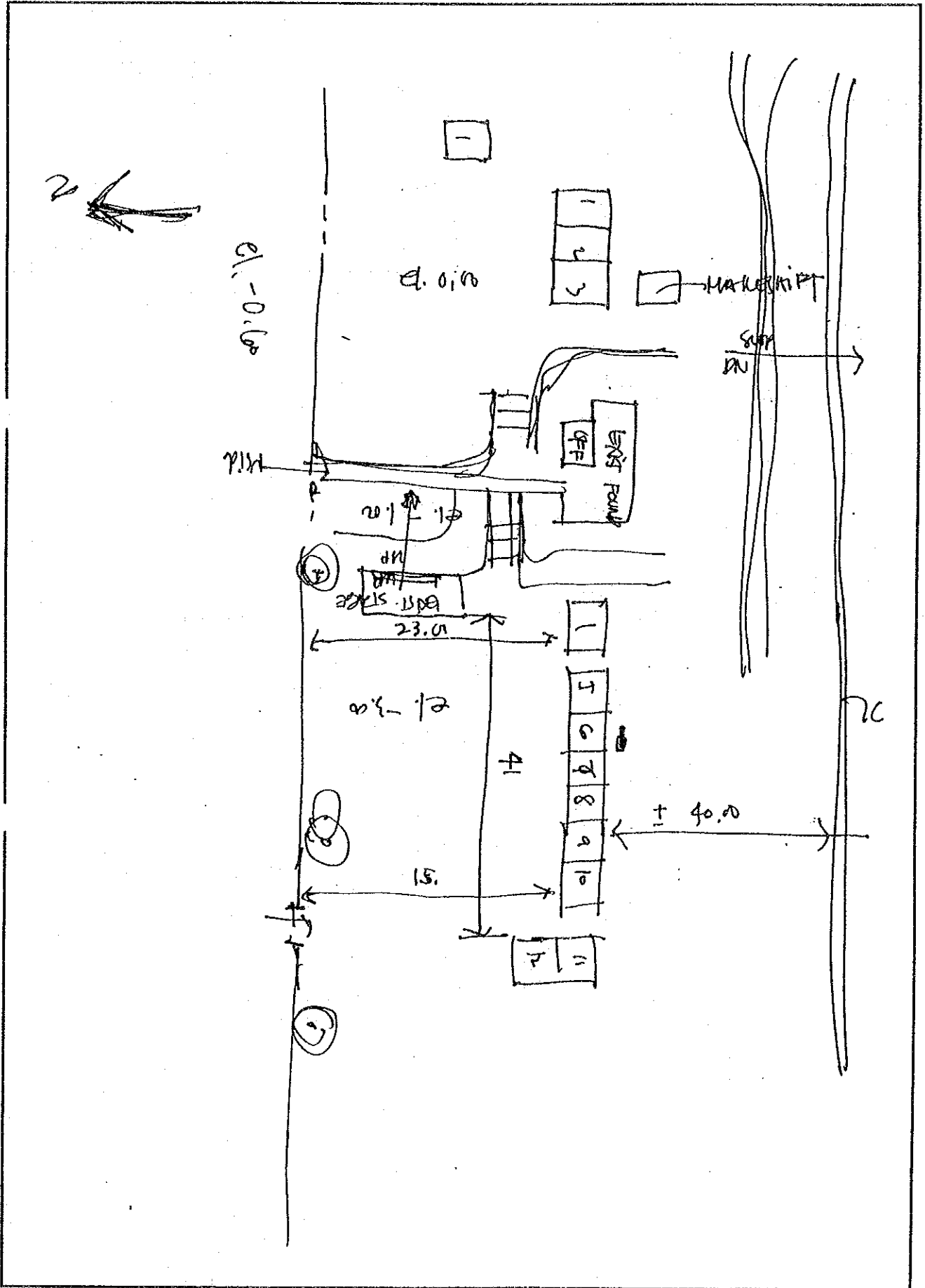
学校状況				敷地状況										
就学生徒数		クラス数	教員数	普通教室数 (特殊教室除く)				敷地面積 (千㎡)	新可能 舎建設 スペース (mxm)	道路 状況	敷地 形状	地質	整地 有無	造成 有無
1993 -94	1994 -95			使用 可能 [B]	仮 設	撤 去 予 定	不 足 教 室							
[A]	(想定)			13	3	0	9	13.0	41x15	普通	平坦	粘土質	無	無

給水設備								電気設備		
市水等による給水				井戸/学校敷地(内)			敷地外水源		有 無	敷 地 か ら の 距 離
学校敷地(内)			(外)	有 無 ・ 故 障	種 類	深 さ (m)	そ 付 の 帯 他 設 備	種 類 深 さ [m]		
有 無	ボ ン ブ	他 設 の 備	距 離 (m)							
有	電動	無	-	有	浅井戸	6	無	-		隣接 3m

2. 敷地案内図



3. 敷地図



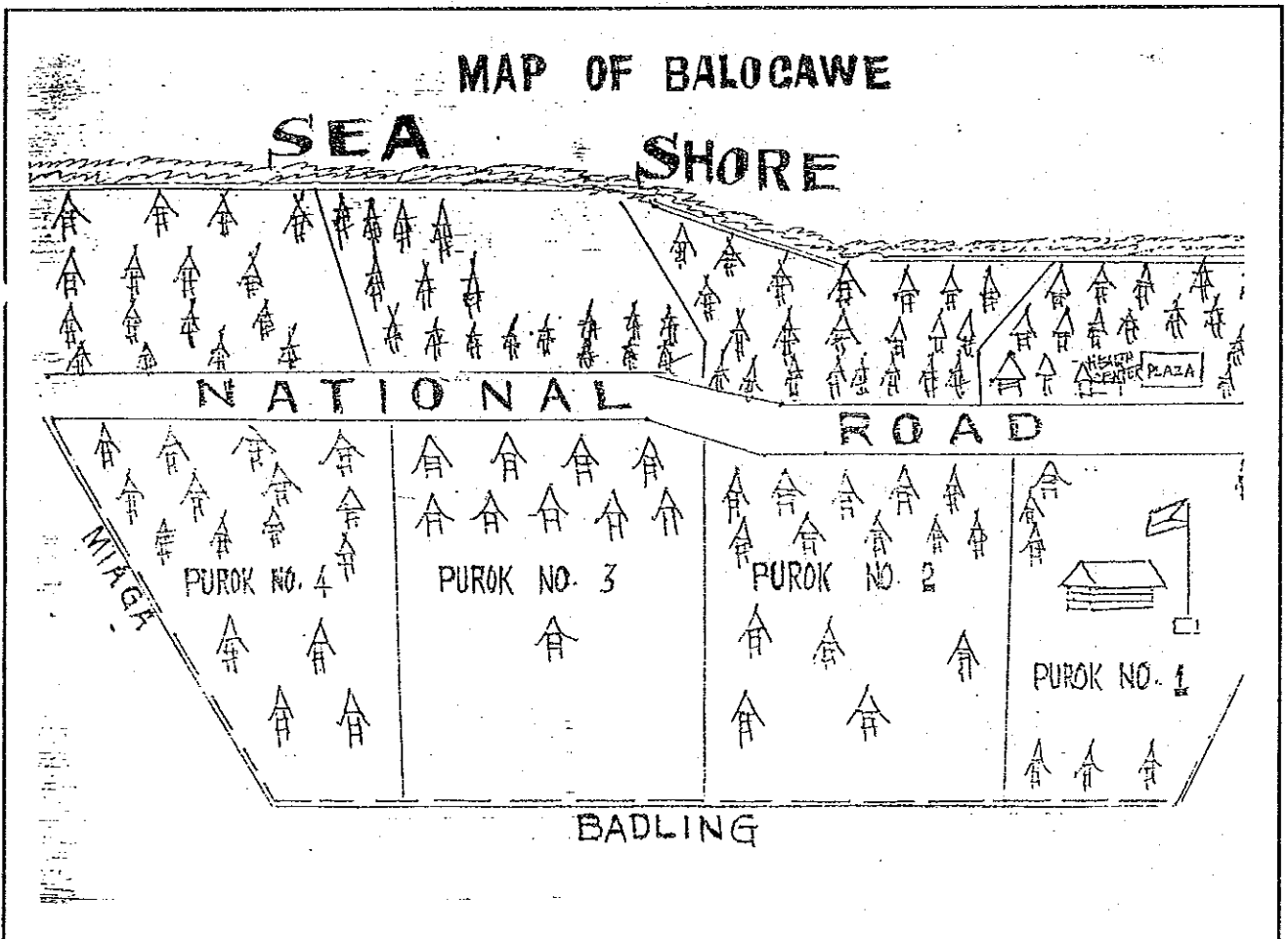
AE-2. ボラカウェ初等学校

1. 敷地調査概要表

学校状況								敷地状況						
就学生徒数		クラス数	教員数	普通教室数 (特殊教室除く)				敷地面積 (千㎡)	新可能 校舎ス ペース 建設 (mxm)	道路 状況	敷地 形状	地質	整地 有無	造成 有無
1993 -94	1994 -95			使用 可能 [B]	仮 設	撤 去 予 定	不 足 教 室							
[A]	(想定)			3	0	10	9	10.0	76x15	悪い	平坦	粘土質	少	盛土少

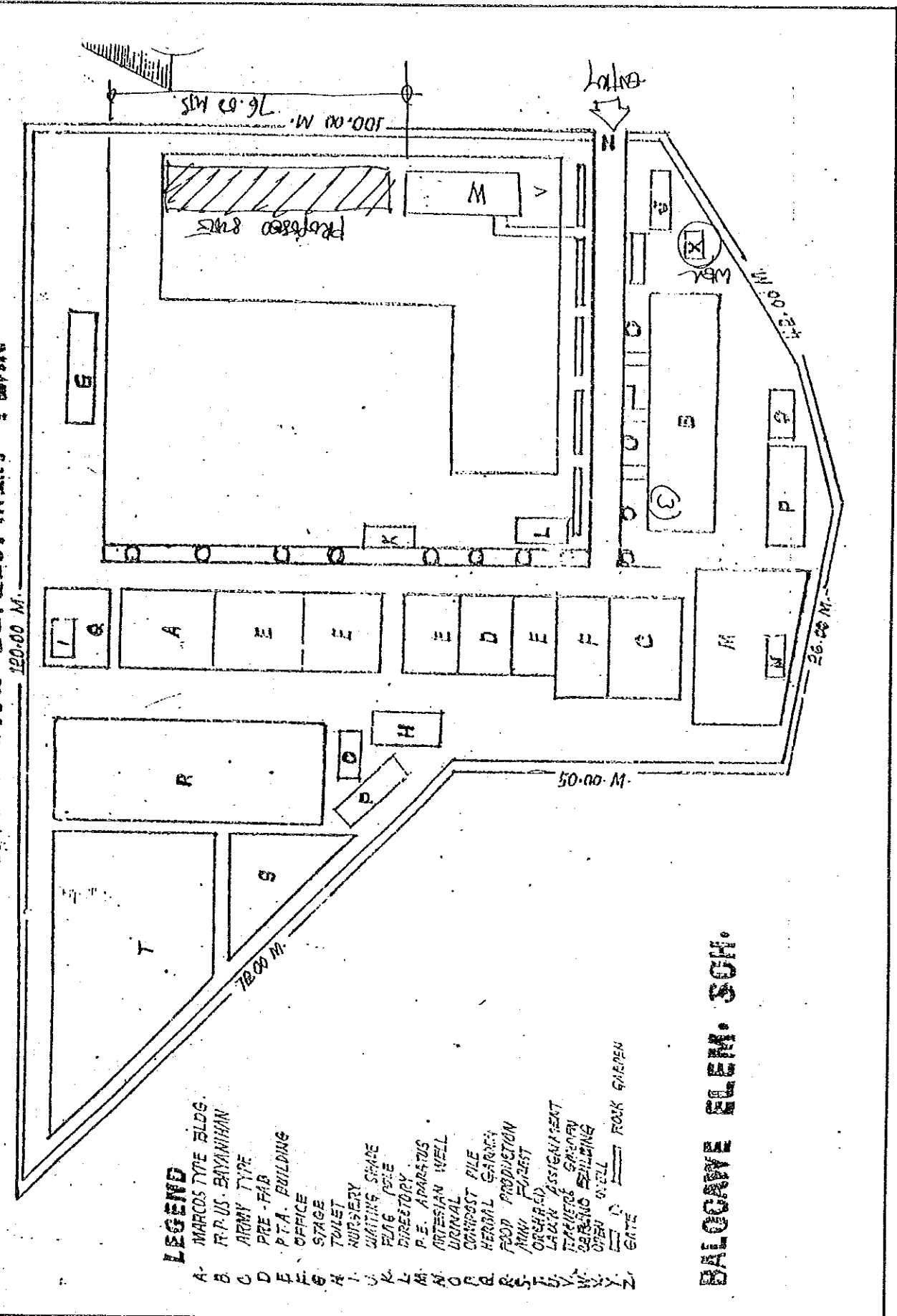
給水設備										電気設備	
市水等による給水					井戸/学校敷地(内)			敷地外水源		有無	敷地 からの 距離
学校敷地(内)			(外)		有無 ・故障	種 類	深 さ (m)	そ 付 帯 他 設 備	種 類 深 さ [m]		
有無	ボ ン ブ	他 設 備	距 離 (m)								
無	-	-	-		有	堀井戸	2	-	-	-	隣接100m

2. 敷地案内図



3. 敷地図

SCHOOL SITE DEVELOPMENT PLAN



LEGEND

- A. MARCOS TYPE BLDG.
- B. R.P.U.S. BAYANIHAN
- C. ARMY TYPE
- D. PRE-FAB
- E. P.T.A. BUILDING
- F. OFFICE
- G. STAGE
- H. TOILET
- I. NURSERY
- J. WAITING SPACE
- K. PLUG POLE
- L. DIRECTORY
- M. P.E. APARATUS
- N. ARTESIAN WELL
- O. URINAL
- P. COMPOST PILE
- Q. HERBAL GARDEN
- R. FOOD PRODUCTION
- S. ANN. FOREST
- T. ORCHARD
- U. LABOR ASSIGNMENT
- V. TEACHERS' GARDEN
- W. SERRING BUILDING
- X. OPEN WELL
- Y. ROCK GARDEN
- Z. GATE

BALOGAVE ELEM. SCH.

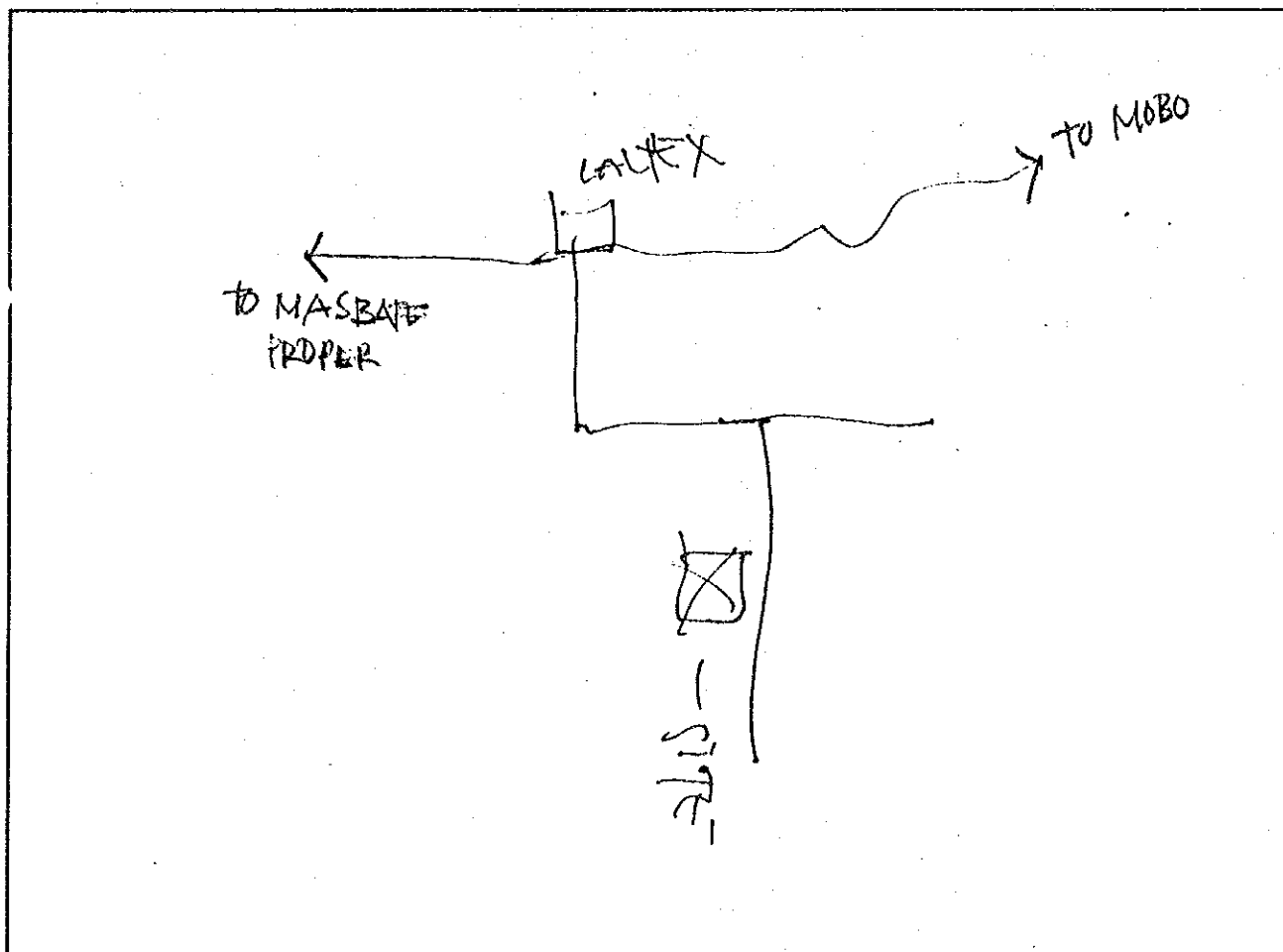
A E - 3 . ナーサリー初等学校

1. 敷地調査概要表

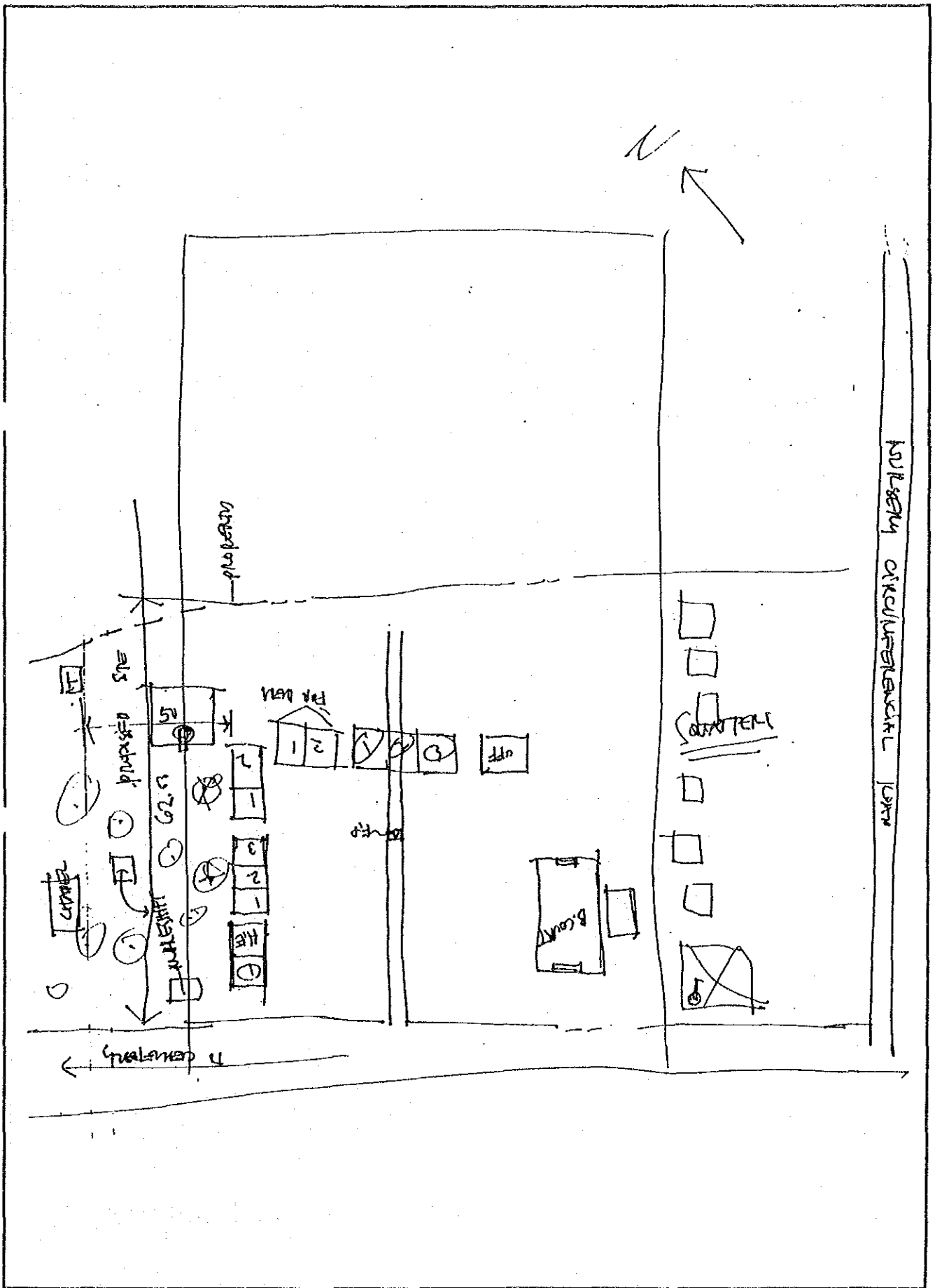
学校状況								敷地状況							
就学生徒数		クラス数	教員数	普通教室数 (特殊教室除く)				敷地面積 (千㎡)	新可能 校舎建 設 スペース (mxm)	道路状況	敷地形状	地質	整地有無	造成有無	
1993 -94	1994 -95			使用可能 [B]	仮設	撤去予定	不足教室								
[A]	(想定)	14	17	9	2	2	6	10.0	60x50	良い	平坦	砂質	無	無	

給水設備									電気設備		
市水等による給水				井戸/学校敷地(内)				敷地外水源		有無	敷地からの距離
学校敷地(内)			(外)	有無・故障	種類	深さ(m)	そ付の帯他設備	種類深さ[m]	敷地離からの距離(m)		
有無	ホソブ	他設備	距離(m)								
無	-	-	-	有	深井戸	27	無	-	-	隣接 30m	

2. 敷地案内図



3. 配置図



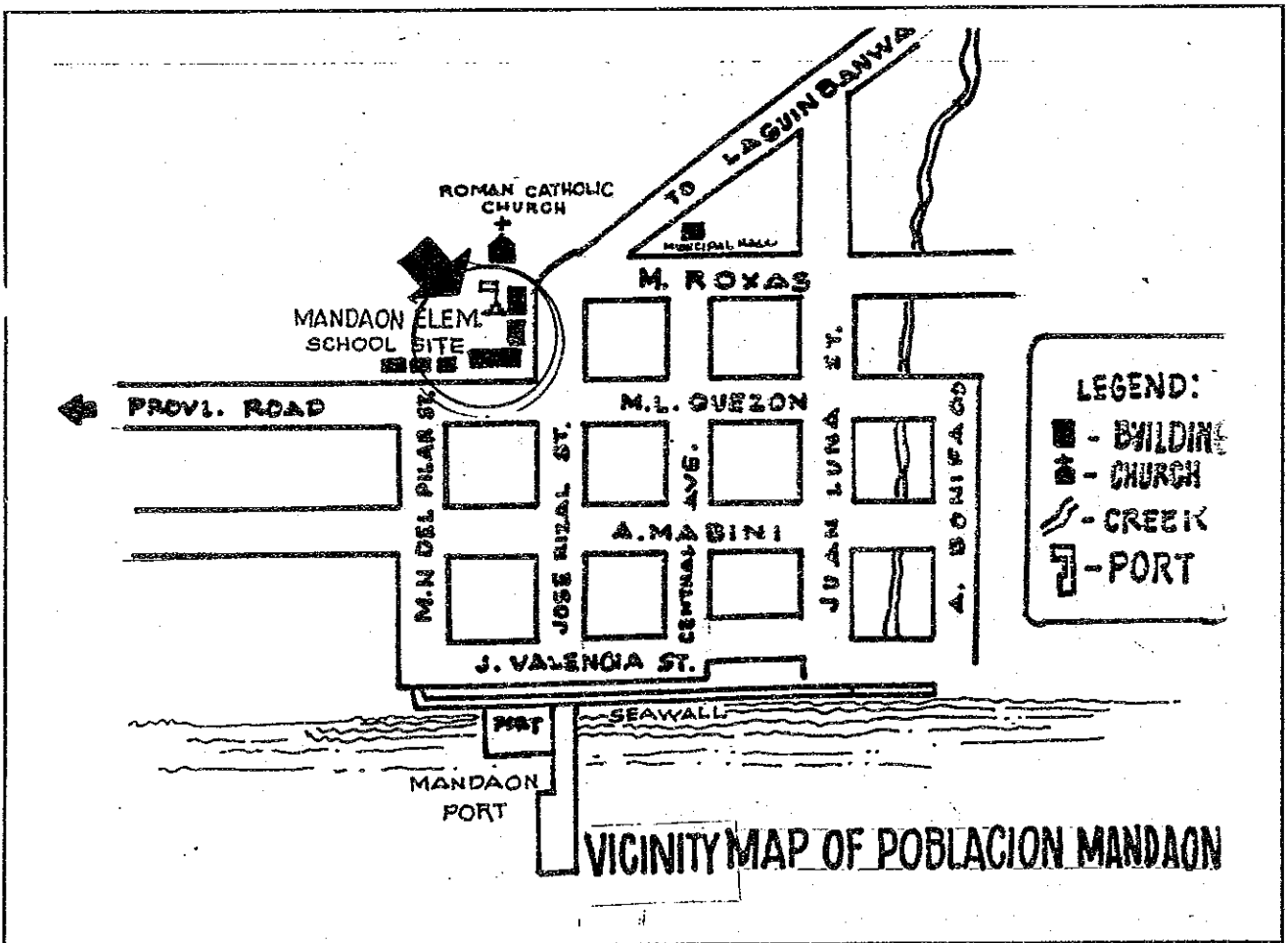
AE-4. マンダオン中央学校

1. 敷地調査概要表

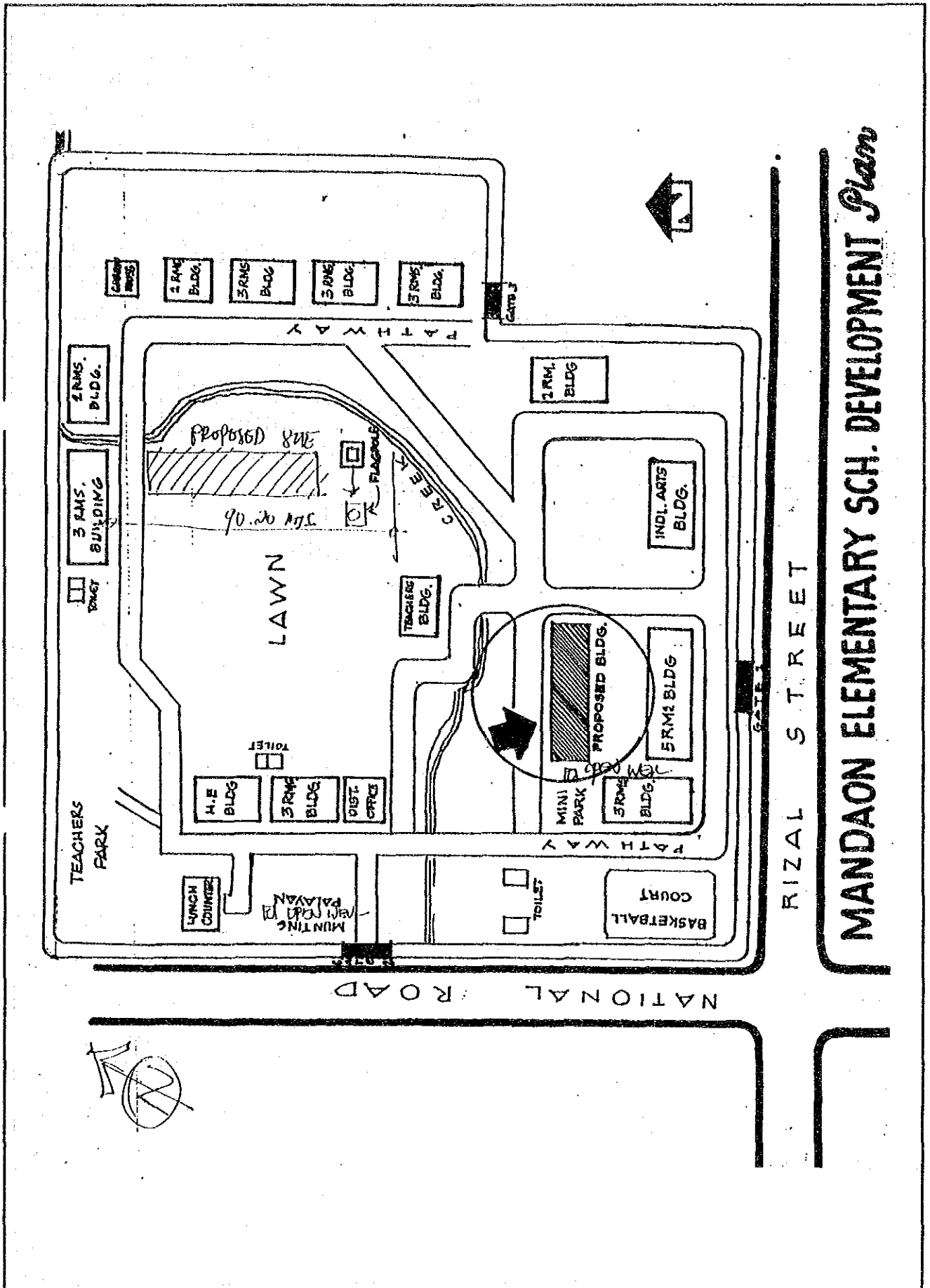
学校状況								敷地状況						
就学生徒数		クラス数	教員数	普通教室数 (特殊教室除く)				敷地面積 (千㎡)	新可能 校舎建 設ス ペース (m×m)	道路 状況	敷地 形状	地質	整地 有無	造成 有無
1993 -94	1994 -95			使用 可能 [B]	仮 設	撤去 予定	不足 教室							
[A]	(想定)	24	34	16	0	2	9	30.5	90x15	悪い	平坦	粘土質	少	切盛少

給水設備										電気設備	
市水等による給水					井戸/学校敷地(内)			敷地外水源		有無	敷地 からの 距離
学校敷地(内)			(外)	有無・ 故障	種 類	深 さ (m)	そ 付 の 帯 他 設 備	種 深 類 さ [m]	敷 距 地 離 か ら の (m)		
有無	ボ ン ブ	他 設 備	距 離 (m)								
無	-	-	-	有	掘井戸	1	-	-	-	無	20km

2. 敷地案内図



3. 配置図



MANDAON ELEMENTARY SCH. DEVELOPMENT Plan


AE-5. ピーグイーコーパス初等学校

1. 敷地調査概要表

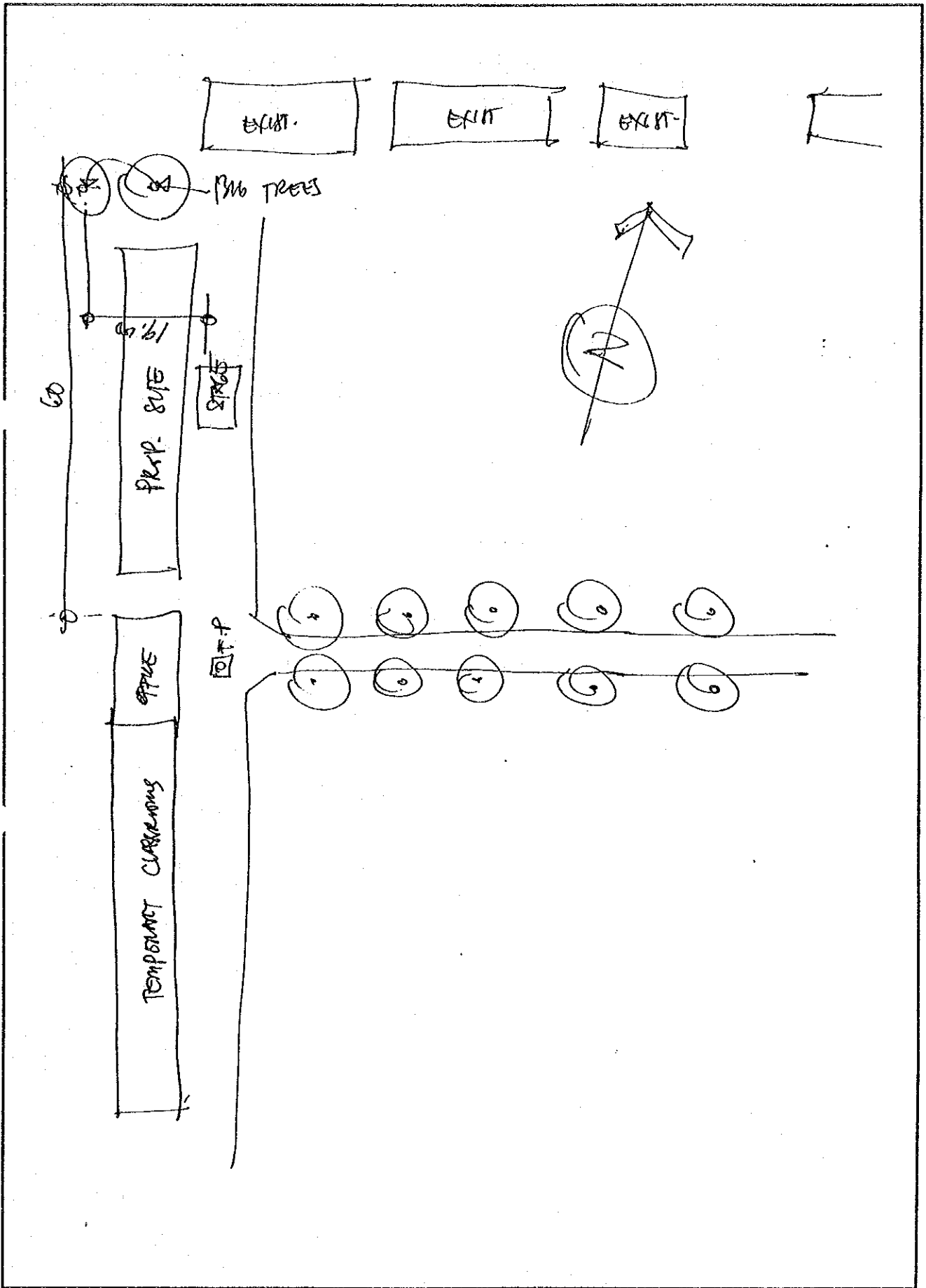
学校状況								敷地状況						
就学生徒数		クラス数	教員数	普通教室数 (特殊教室除く)				敷地面積 (千㎡)	新可能 舎建設 スペース (mxm)	道路 状況	敷地 形状	地質	整地 有無	造成 有無
1993 -94	1994 -95			使用 可能 [B]	仮 設	撤 去 予 定	不 足 教 室							
[A]	(想定)	19	32	13	7	0	2	30.0	60x19	悪い	平坦	粘土質	大	無

給水設備										電気設備		
市水等による給水					井戸/学校敷地(内)				敷地外水源		有 無	敷 地 か ら の 距 離
学校敷地(内)			(外)	有 無 ・ 故 障	種 類	深 さ (m)	そ 付 の 帯 他 設 備	種 類 深 さ [m]	敷 地 離 か ら の 距 離 (m)			
有 無	ポ ン プ	他 設 備	距 離 (m)									
無	-	-	-	有	浅井戸	9	無	-	-	隣接	10m	

2. 敷地案内図



3. 配置图




AE-6. ウマバイインラリア初等学校

1. 敷地調査概要表

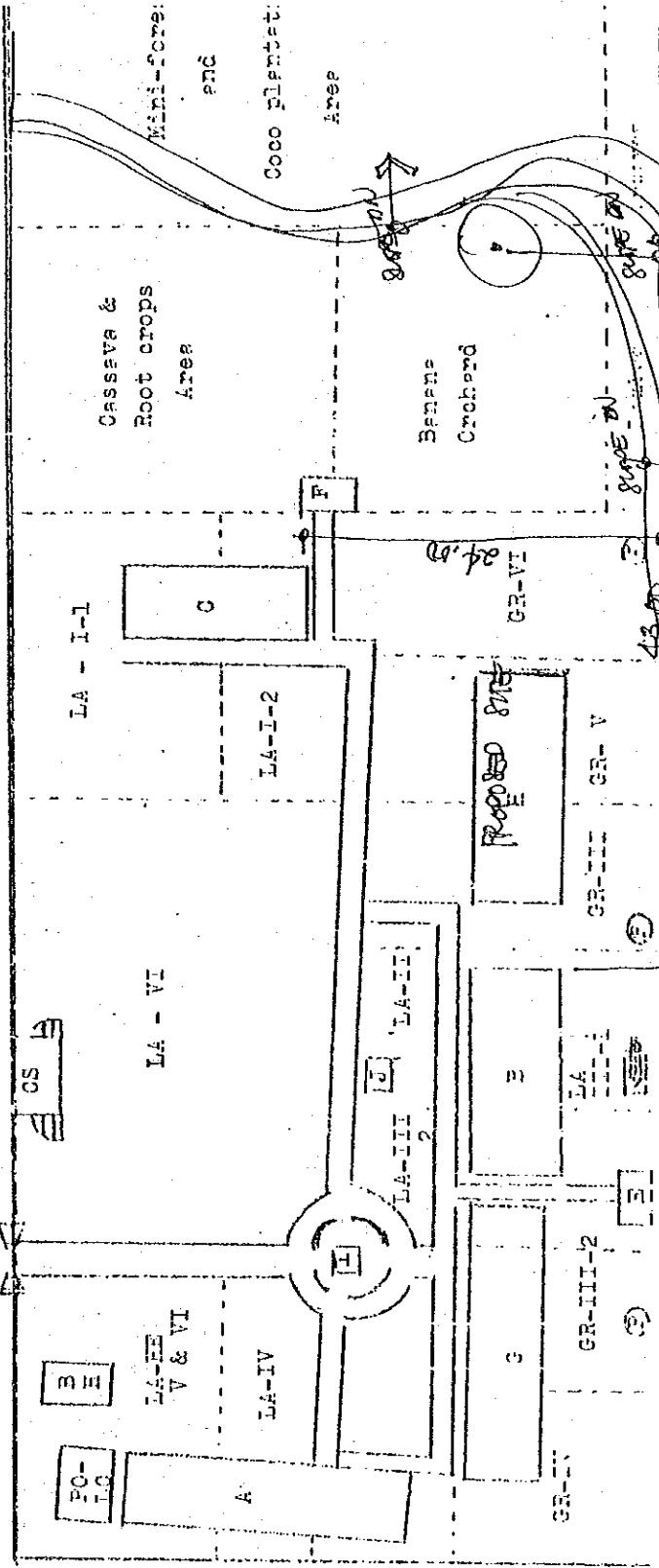
学校状況				敷地状況										
就学生徒数		クラス数	教員数	普通教室数 (特殊教室除く)				敷地面積 (千㎡)	新可能 校舎建 設ス ペース (mxm)	道路 状況	敷地 形状	地質	整地 有無	造成 有無
1993 -94	1994 -95			使用 可能 [B]	仮 設	撤 去 予 定	不 足 教 室							
[A]	(想定)			5	0	0	4	10.0	43x24	悪い	起伏少	ローム	大	盛土大

給水設備								電気設備		
市水等による給水				井戸/学校敷地(内)			敷地外水源		有無	敷地 から の 距離
学校敷地(内)			(外)	有無 ・ 故障	種 類	深 さ (m)	そ 付 の 帯 他 設 備	種 類 [m]		
有無	ボ ン ブ	他 設 備	距 離 (m)							
無	-	-	50	有	深井戸	37	無	-	無	1km

2. 敷地案内図



SCHOOL DEVELOPMENT PLAN UMABAY INTERIOR ELEMENTARY SCHOOL MOBO DISTRICT



Scale: 1:2 m.
School Site Area - 7,500 sq. meters

LEGEND :

- △ Concrete Gate
- A 3-rm. Bagong Lipunan School Bldg.
- B 3-rm. Bldg. Sch. Bldg.
- C 3-rm. Bldg. Sch. Bldg.
- D PTA Pupils Toilet
- E Teachers Toilet
- F Proposed site for E.S. Bldg.
- SG Proposed School Directory
- SG Barbed Concrete

- J Flagpole
- BE Barangay Hall
- PO Principal's Office
- LC Luncheon Counter
- LA Lawn Assignment by Grade
- GR Green Revolution Area
- CS Concrete Stage
- () Elliptical path
- (P) Compost Pits

Submitted by:
[Signature]
EUSEBIO M. PASTOR
Principal

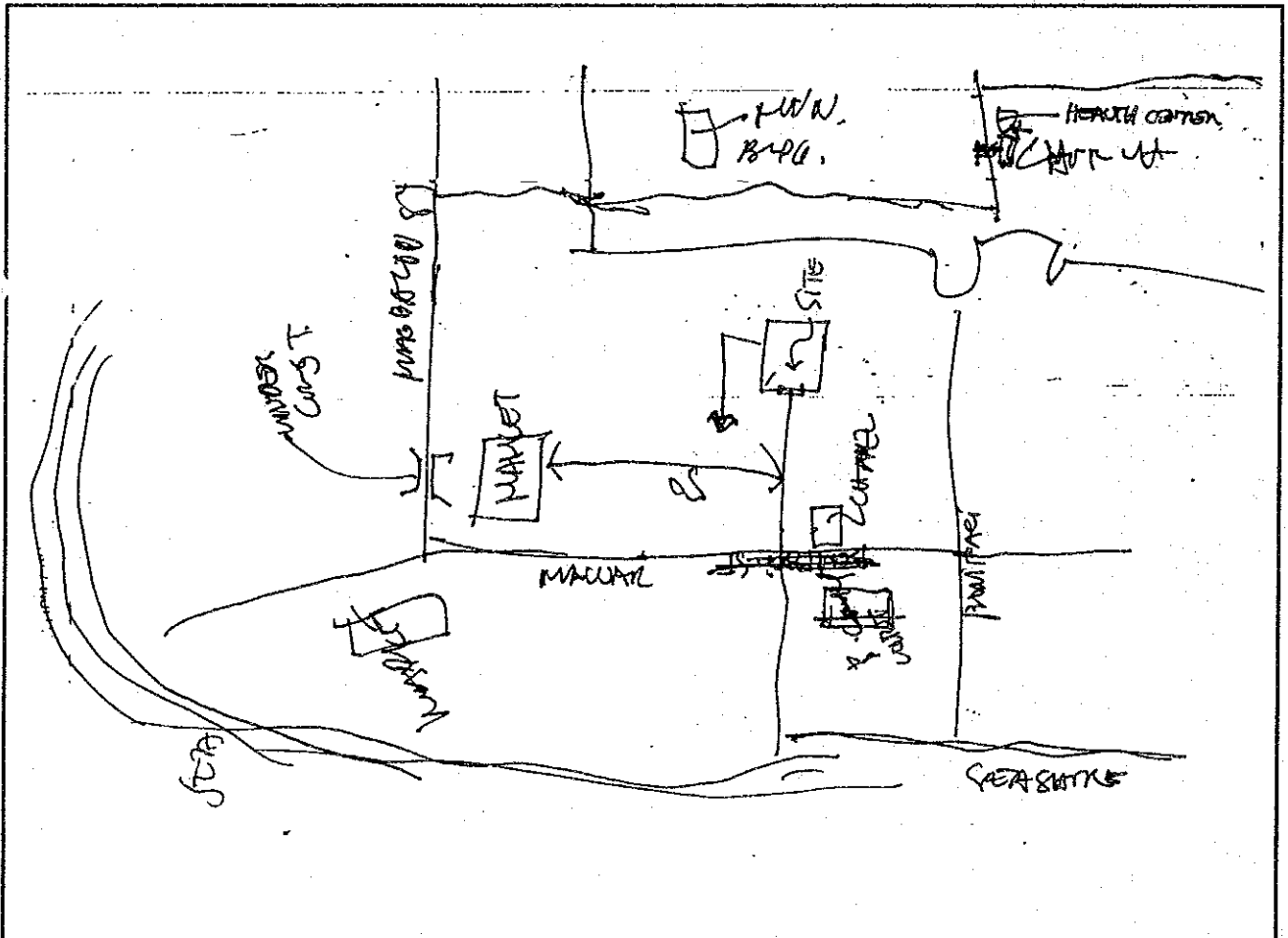
A E - 7 . デイビソリア中央学校

1. 敷地調査概要表

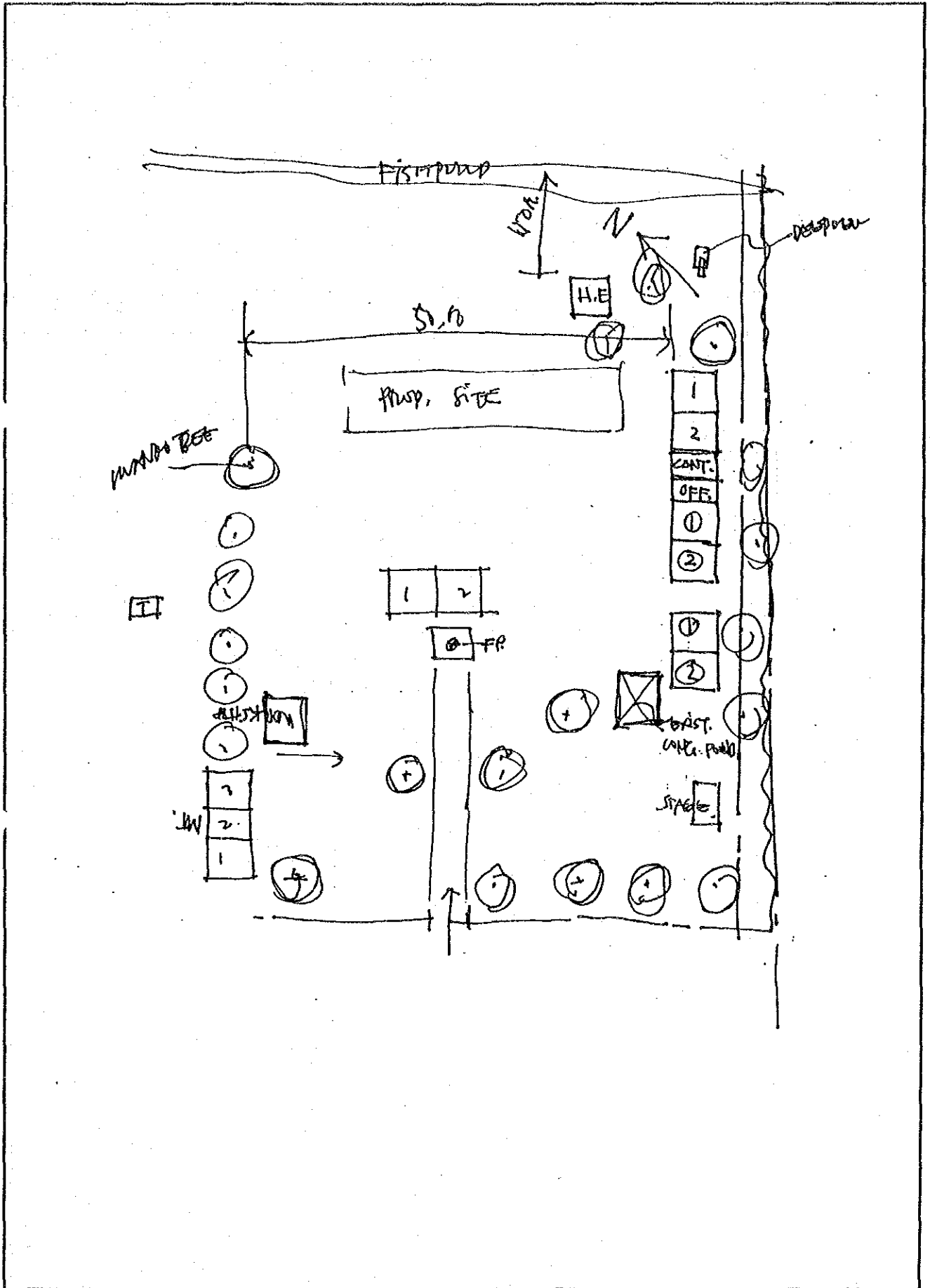
学校状況								敷地状況							
就学生徒数 1993 1994 -94 -95 [A] (想定)		クラス数	教員数	普通教室数 (特殊教室除く)				敷地面積 (千㎡)	新可能 校舎建 設ス ペース (m×m)	道路 状況	敷地 形状	地 質	整 地 有 無	造 成 有 無	
				使用 可能 [B]	仮 設	撤 去 予 定	不 足 教 室								
534	587	13	15	9	0	3	5	10.0	50x30	普通	平坦	砂質	無	無	

給水設備										電気設備		
市水等による給水					井戸/学校敷地(内)				敷地外水源		有 無	敷 地 か ら の 距 離
学校敷地(内)			(外)		有 無 ・ 故 障	種 類	深 さ (m)	そ の 帯 他 設 備	種 類 深 さ [m]	敷 地 離 か ら の 距 離 (m)		
有 無	ホ ソ ブ	他 設 の 備	距 離 (m)									
無	-	-	-	-	無	-	-	-	井戸 [12]	50	無	65km

2. 敷地案内図



3. 配置图



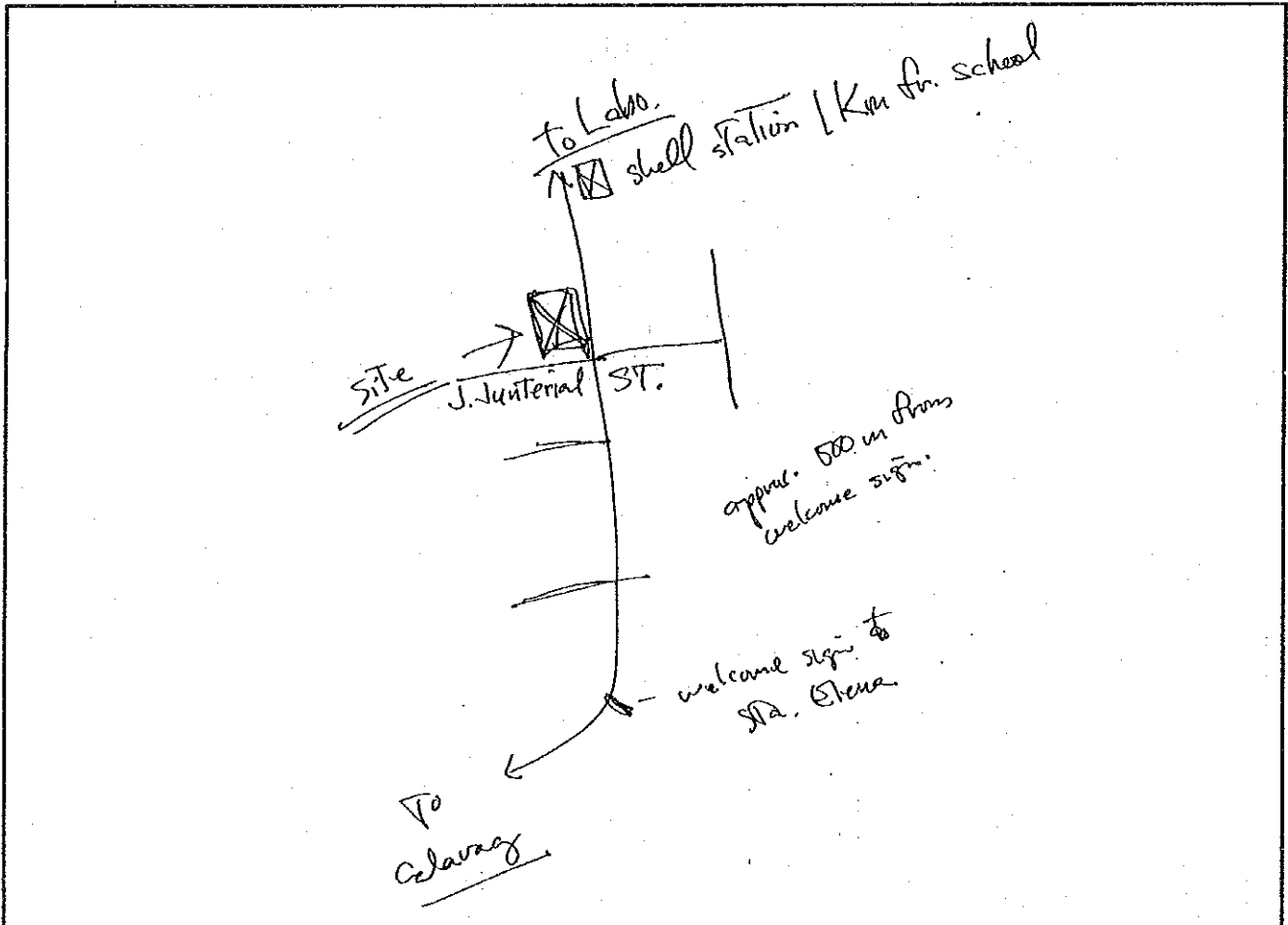
AE-8. サンタエレナ初等学校

1. 敷地調査概要表

学校状況				敷地状況										
就学生徒数		クラス数	教員数	普通教室数 (特殊教室除く)				敷地面積 (千㎡)	新可能 校舎建 設スペース (mxm)	道路 状況	敷地 形状	地質	整地 有無	造成 有無
1993 -94	1994 -95			使用 可能 [B]	仮 設	撤 去 予 定	不 足 教 室							
[A]	(想定)	31	31	31	0	0	2	16.2	100x63	良い	平坦	粘土質	無	無

給水設備									電気設備	
市水等による給水				井戸/学校敷地(内)			敷地外水源		有 無	敷 地 か ら の 距 離
学校敷地(内)			(外)	有 無 ・ 故 障	種 類	深 さ (m)	そ 付 の 帯 他 設 の 備	種 類 深 さ [m]		
有 無	ホ ン ブ	他 設 の 備	距 離 (m)						有	浅井戸

2. 敷地案内図



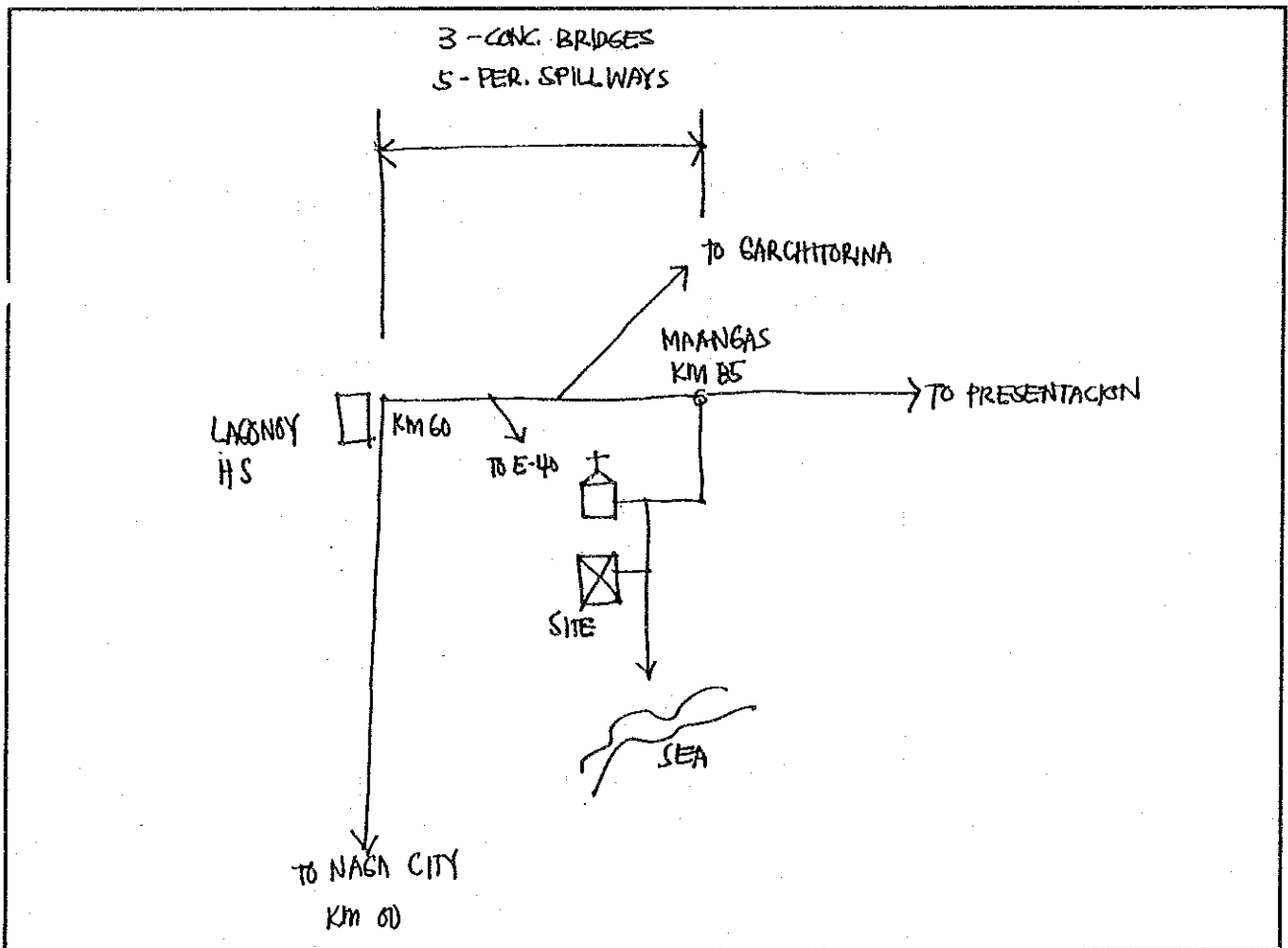
AE-9. マアングス初等学校

1. 敷地調査概要表

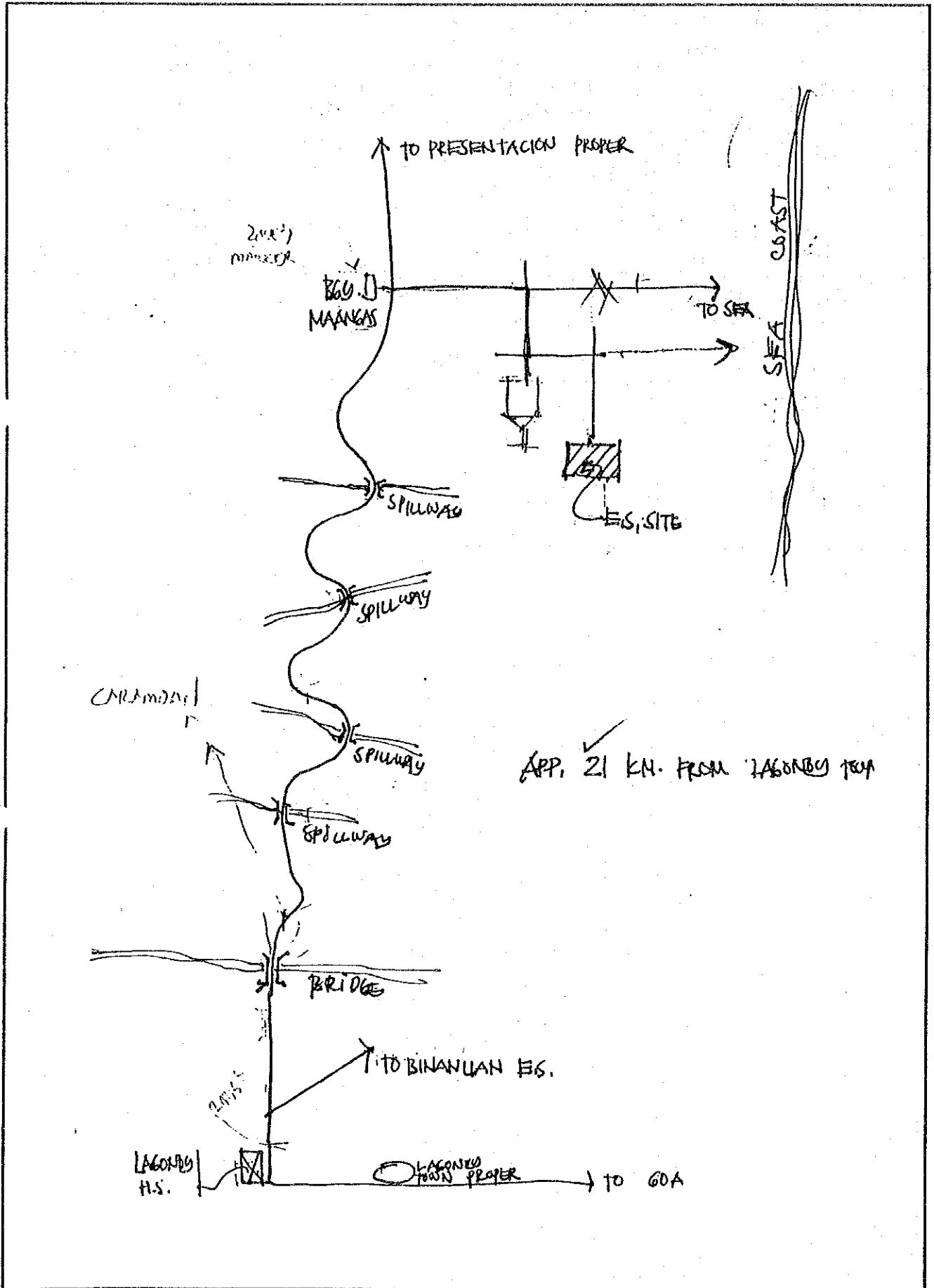
学校状況								敷地状況						
就学生徒数		クラス数	教員数	普通教室数 (特殊教室除く)				敷地面積 (千㎡)	新可能 舎建 設 スペース (mxm)	道路 状況	敷地 形状	地質	整地 有無	造成 有無
1993 -94	1994 -95			使用 可能 [B]	仮 設	撤 去 予 定	不 足 教 室							
[A]	(想定)	13	13	11	0	7	5	13.3	65x37	悪い	平坦	粘土質	無	無

給水設備										電気設備	
市水等による給水					井戸/学校敷地(内)			敷地外水源		有 無	敷 地 か ら の 距 離
学校敷地(内)			(外)		有 無 ・ 故 障	種 類	深 さ (m)	そ 付 の 帯 他 設 の 備	種 深 類 さ [m]		
有 無	ボ ン プ	他 設 の 備	距離 (m)								
無	-	-	-		有	浅井戸	12	無	-		有

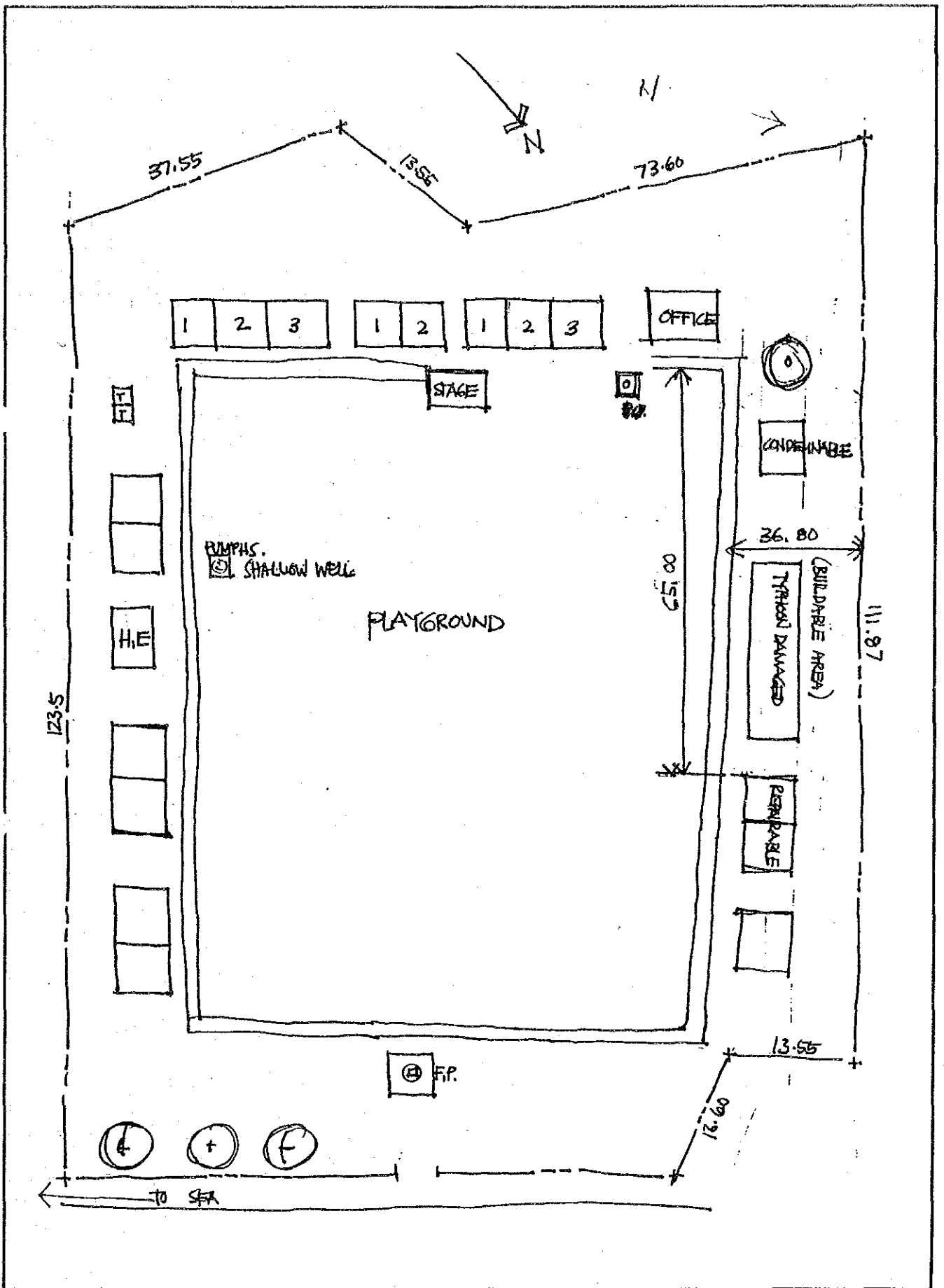
2. 敷地案内図



2. 敷地案内図



3. 配置图



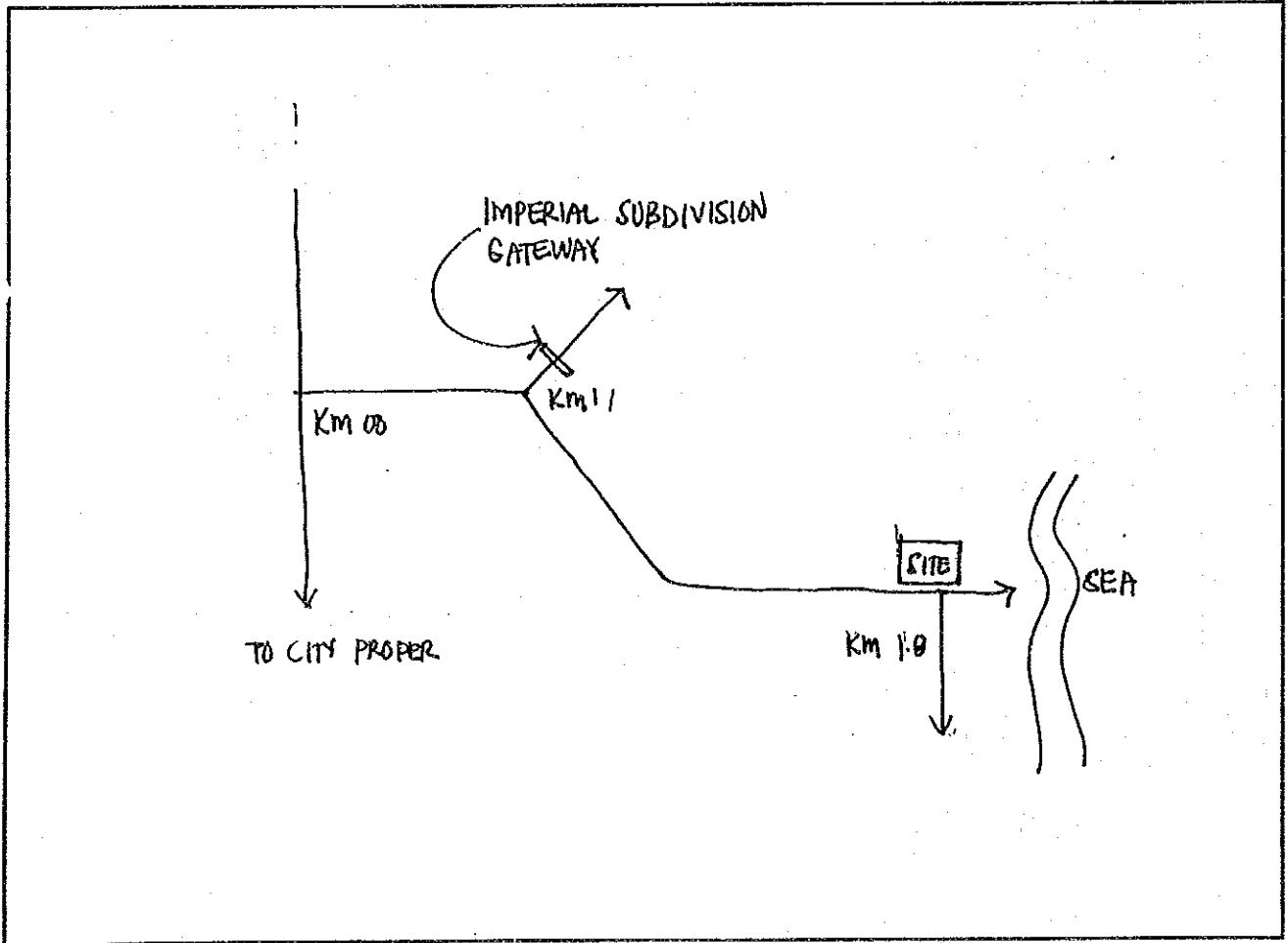
AE-10. プロ初等学校

1. 敷地調査概要表

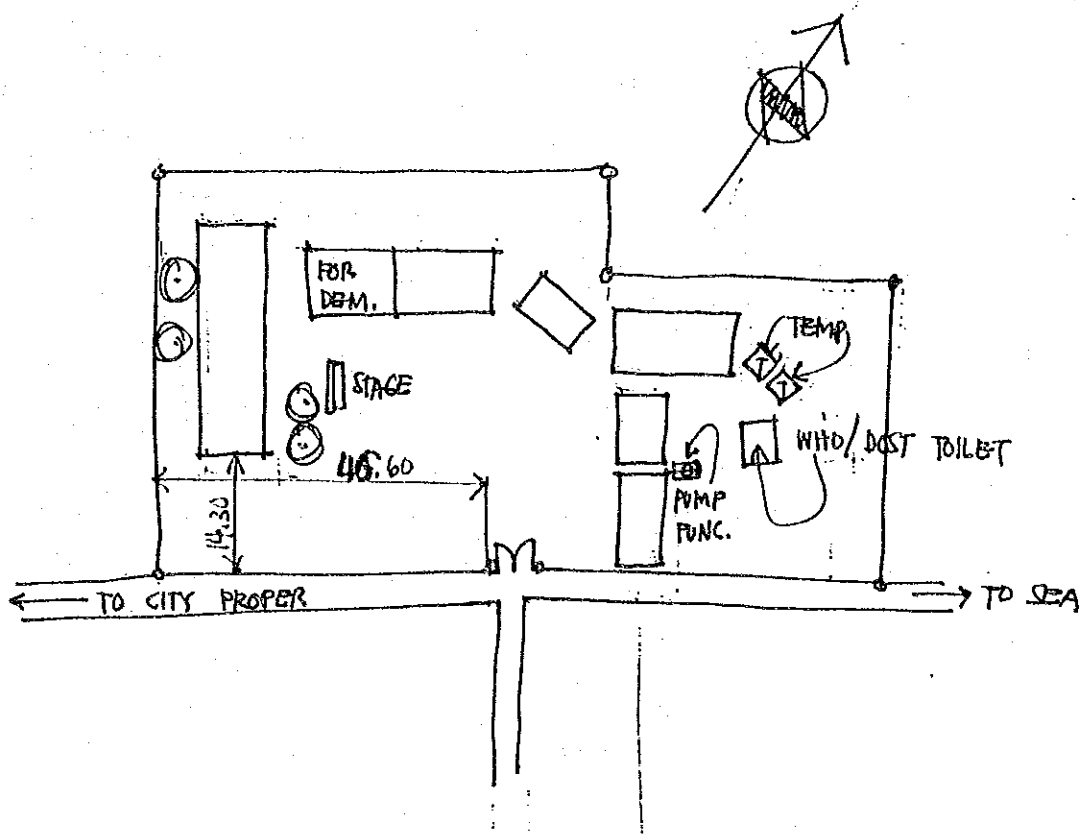
学校状況				敷地状況										
就学生徒数		クラス数	教員数	普通教室数 (特殊教室除く)				敷地面積 (千㎡)	新可能 校舎建 設スペース (m ²)	道路 状況	敷地 形状	地質	整地 有無	造成 有無
1993 -94	1994 -95			使用可能 [B]	仮設	撤去 予定	不足 教室							
[A]	(想定)	12	14	9	0	0	2	-	47x14	普通	平坦	砂質	無	無

給水設備								電気設備		
市水等による給水				井戸/学校敷地(内)			敷地外水源		有無	敷地 からの 距離
学校敷地(内)			(外)	有無・ 故障	種 類	深 さ (m)	そ 付 帯 他 設 備	種 類 深 さ [m]		
有無	ポン プ	他設 の備	距離 (m)							
無	-	-	-	有	浅井戸	12	貯水槽	-		

2. 敷地案内図



3. 配置図



CAMPUS PLAN
NOT TO SCALE

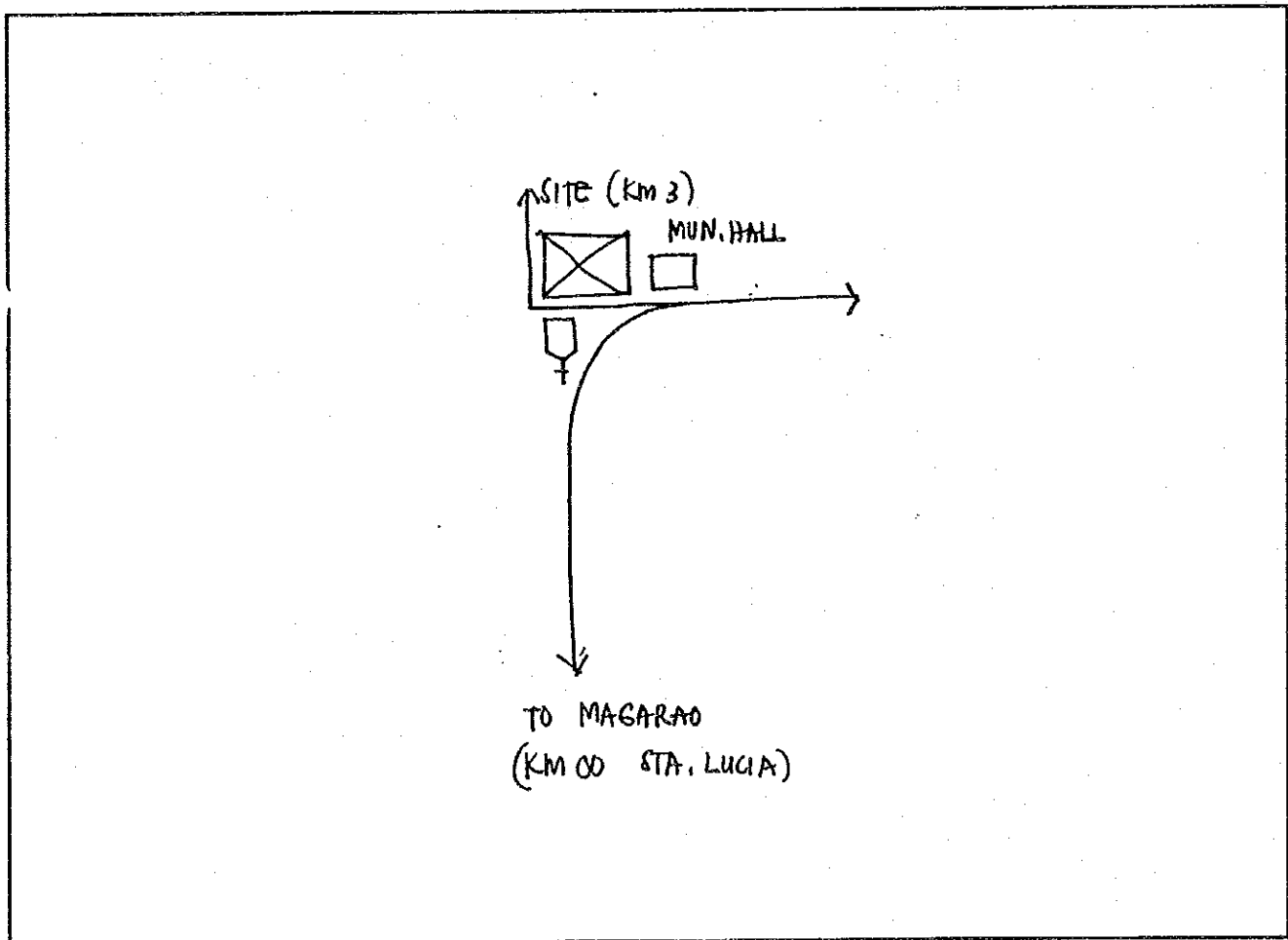
AE-11. ボンボン初等学校

1. 敷地調査概要表


学校状況				敷地状況										
就学生徒数		クラス数	教員数	普通教室数 (特殊教室除く)				敷地面積 (千㎡)	新可能 舎建設 スペース (m×m)	道路 状況	敷地 形状	地質	整地 有無	造成 有無
1993 -94	1994 -95			使用 可能 [B]	仮 設	撤去 予定	不足 教室							
[A]	(想定)	21	24	19	0	0	1	-	-	良い	平坦	砂質	無	盛土

給水設備								電気設備		
市水等による給水				井戸/学校敷地(内)			敷地外水源		有無	敷地 からの 距離
学校敷地(内)			(外)	有無 ・ 故障	種 類	深 さ (m)	そ 付 帯 他 設 備	種 深 類 さ [m]		
有無	ホ ン ブ	他 設 備	距 離 (m)							
-	-	-	-	-	-	-	-	-	-	

2. 敷地案内図



3. 配置図



CAMPUS PLAN
NOT TO SCALE

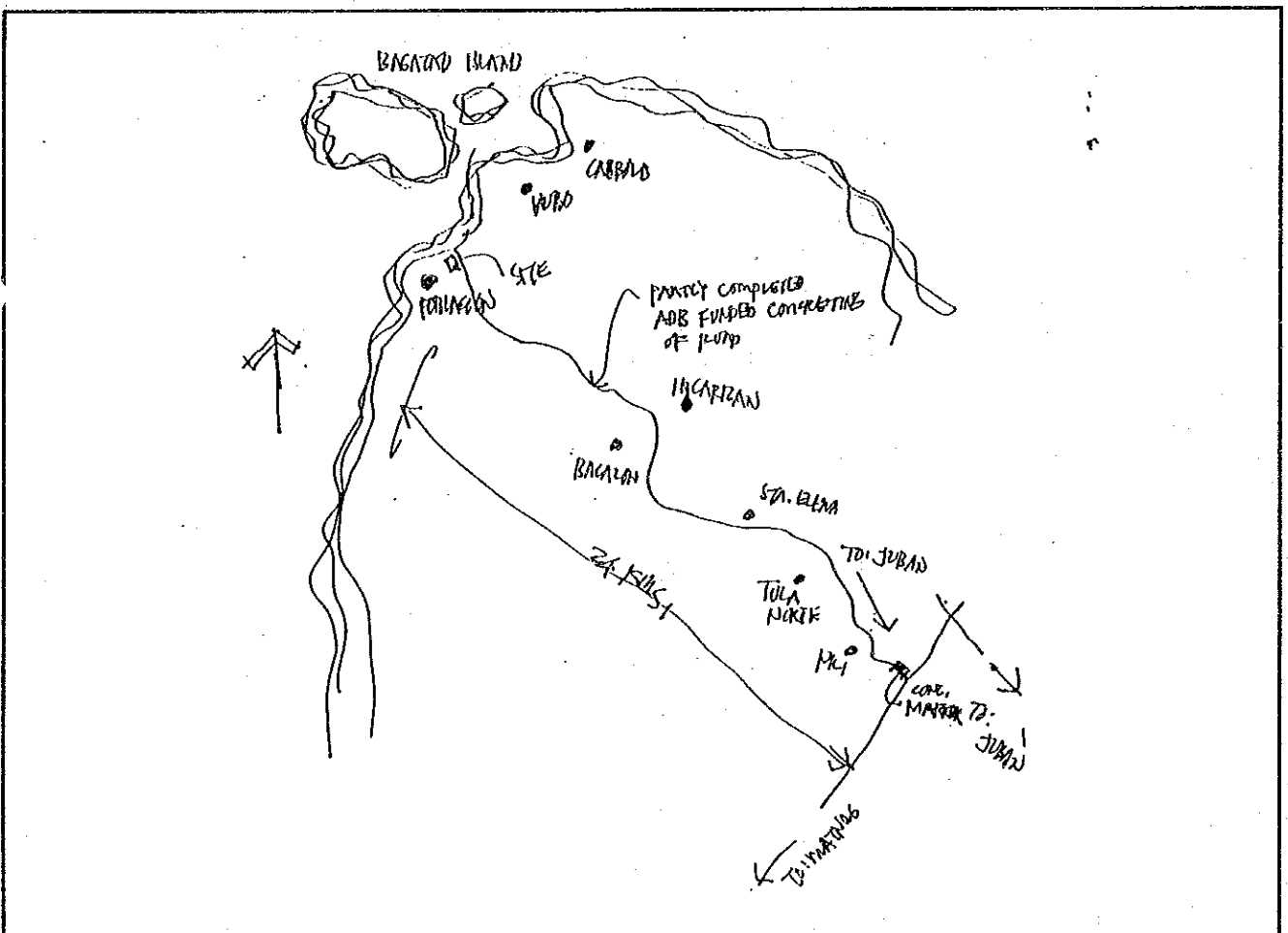
AE-12. マガラネス北部中央学校

1. 敷地調査概要表

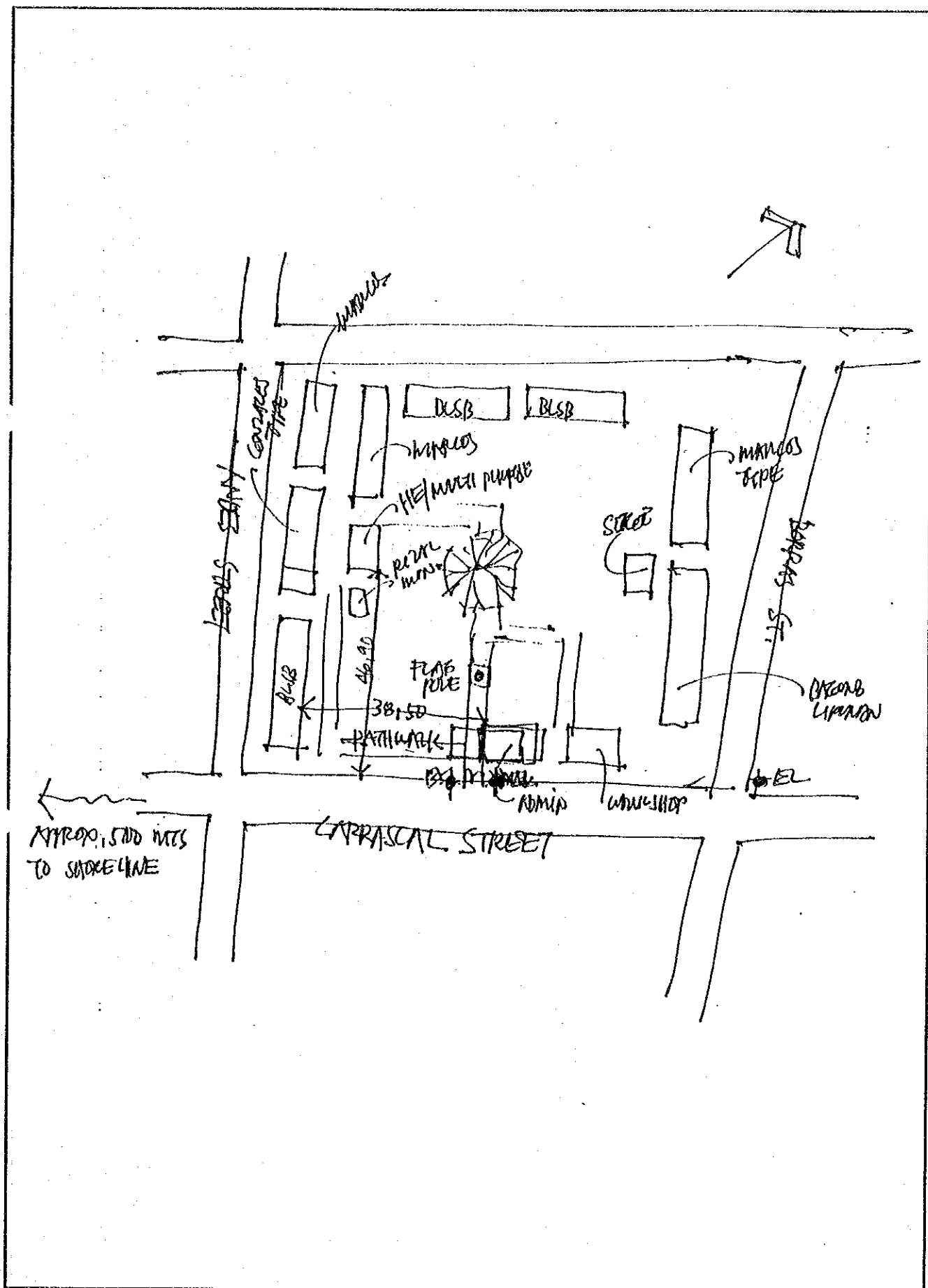
学校状況				敷地状況											
就学生徒数		クラス数	教員数	普通教室数 (特殊教室除く)				敷地面積 (千㎡)	新可能 舎建 設ス ペース (m×m)	道 路 状 況	敷 地 形 状	地 質	整 地 有 無	造 成 有 無	
1993 -94	1994 -95			使用 可能 [B]	仮 設	撤 去 予 定	不 足 教 室								
[A]	(想定)	21	28	15	0	6	4	7.7	47x49	良い	平坦	砂質	少	無	

給水設備								電気設備		
市水等による給水				井戸/学校敷地(内)			敷地外水源		有 無	敷 地 か ら の 距 離
学校敷地(内)			(外)	有 無 ・ 故 障	種 類	深 さ (m)	そ の 帯 他 設 備	種 類 [m]		
有 無	ボ ン ブ	他 設 備	距 離 (m)							
有	無	無	-	無	-	-	-	-	有	

2. 敷地案内図



3. 配置図



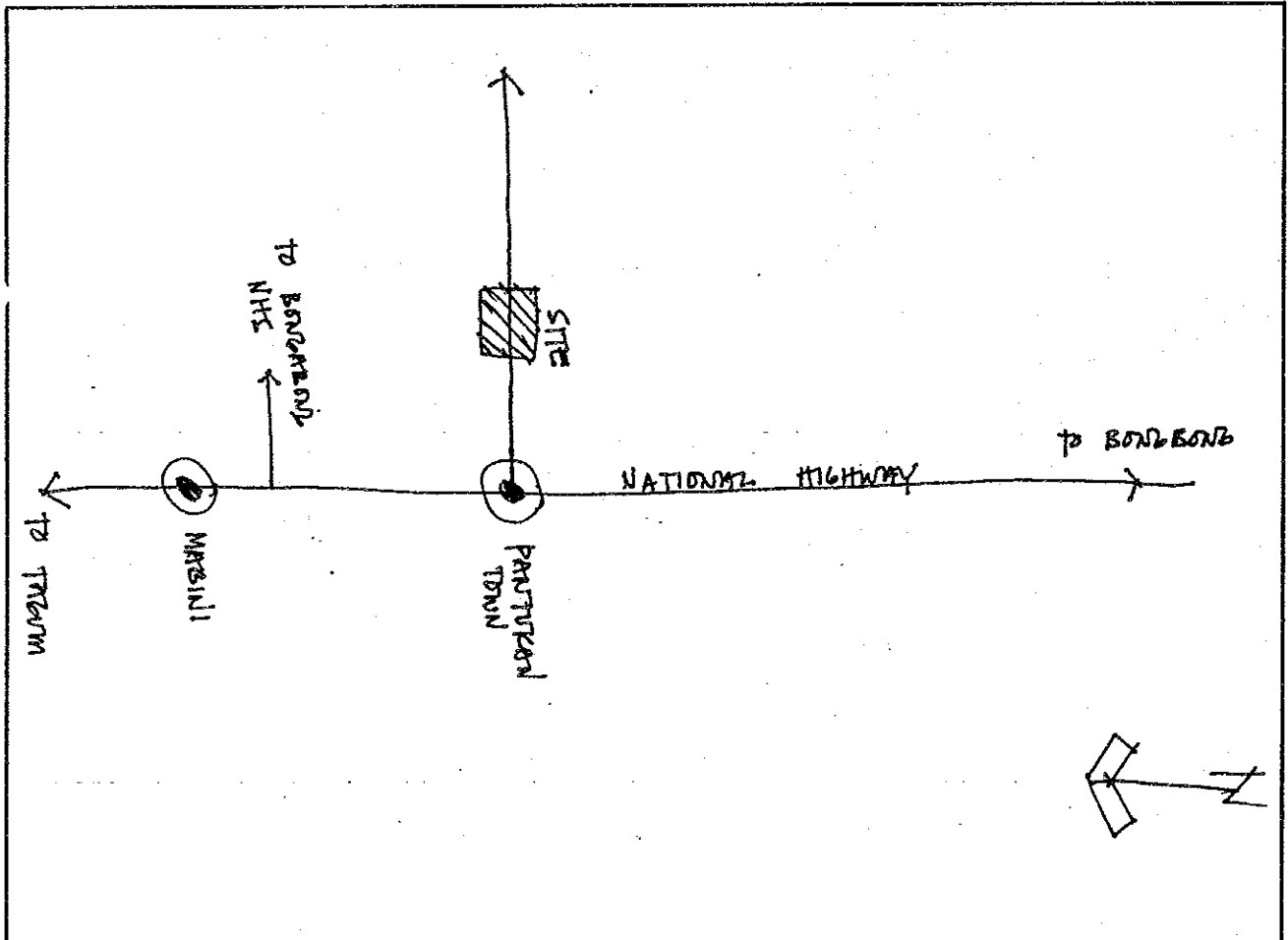
AE-13. キングキング中央初等学校

1. 敷地調査概要表

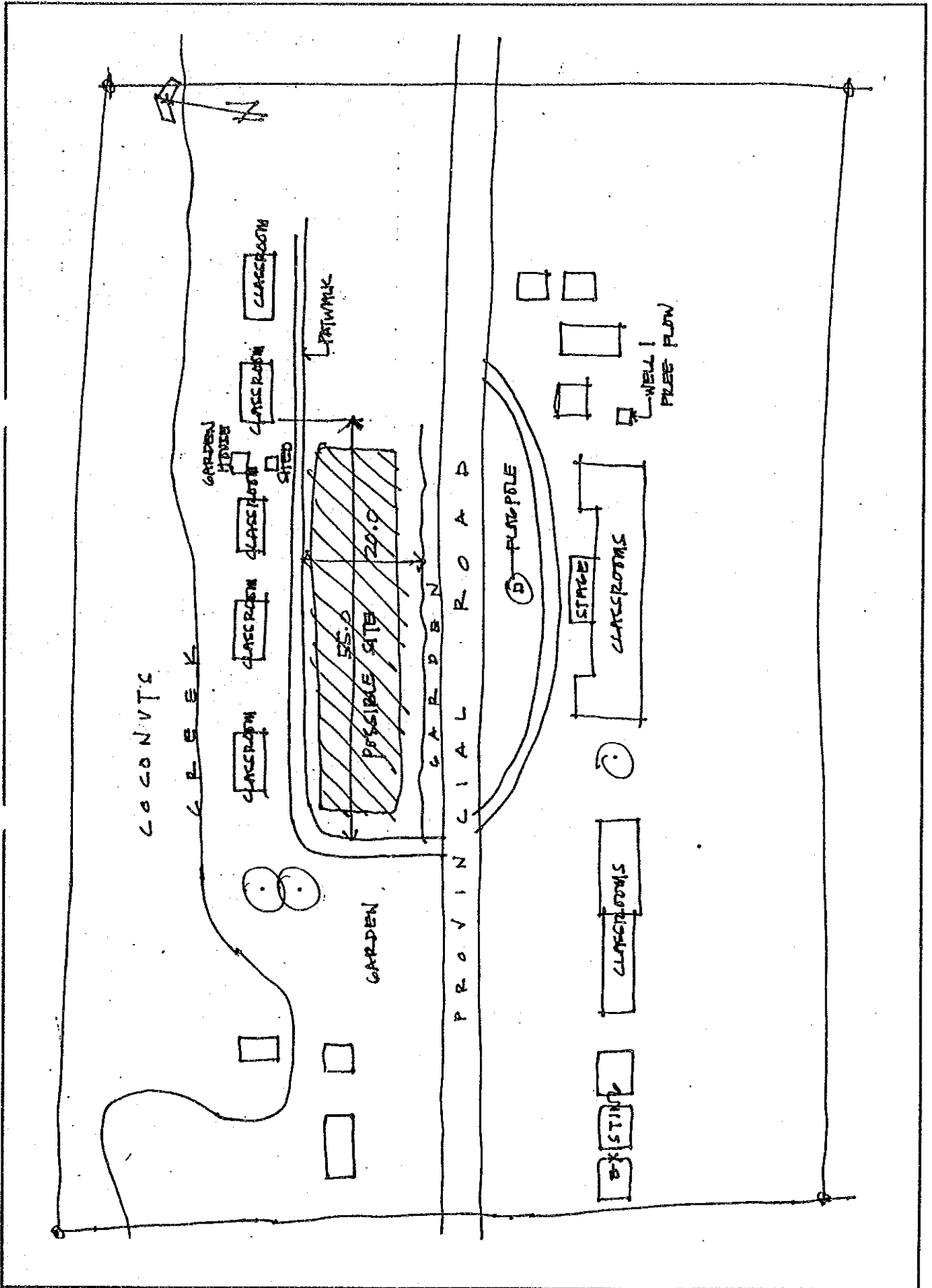
学校状況							敷地状況							
就学生徒数		クラス数	教員数	普通教室数 (特殊教室除く)				敷地面積 (千㎡)	新可能 舎建設 スペース (m×m)	道路 状況	敷地 形状	地質	整地 有無	造成 有無
1993 -94	1994 -95			使用能 [B]	仮 設	撤去 予定	不足 教室							
[A]	(想定)	33	40	32	0	0	5	160.0	55x20	良い	平坦	粘土質	無	無

給水設備										電気設備		
市水等による給水					井戸/学校敷地(内)				敷地外水源		有無	敷地 からの 距離
学校敷地(内)			(外)		有無・ 故障	種 類	深 さ (m)	そ 付 帯 他 設 備	種 深 類 さ [m]	敷 距 地 離 か ら の [m]		
有無	ボ ン ブ	他 設 の 備	距 離 (m)									
無	-	-	-		無	-	-	-	井戸 [7]	75	隣接	30m

2. 敷地案内図



3. 配置图



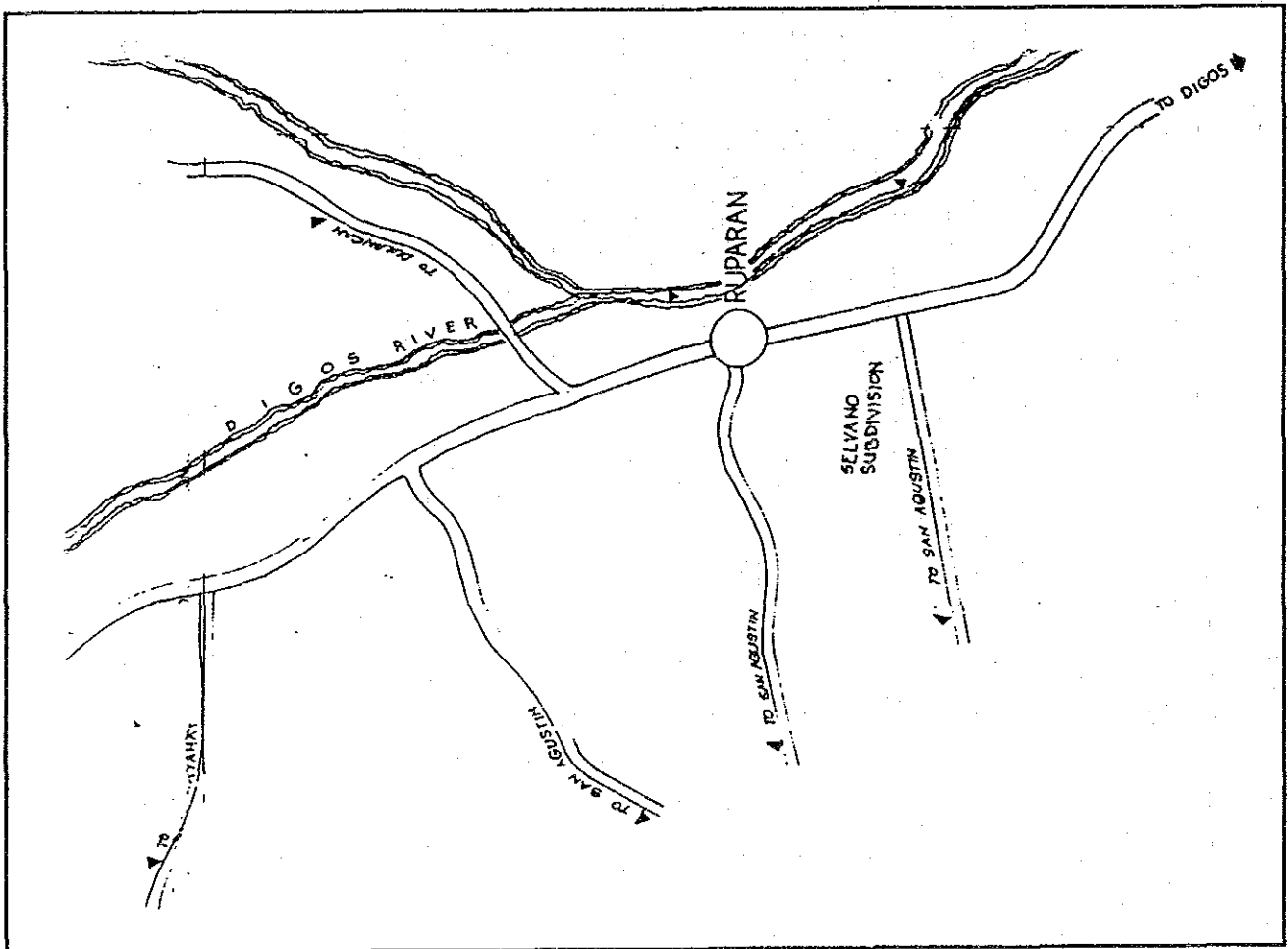
AE-14. ルパラン初等学校

1. 敷地調査概要表

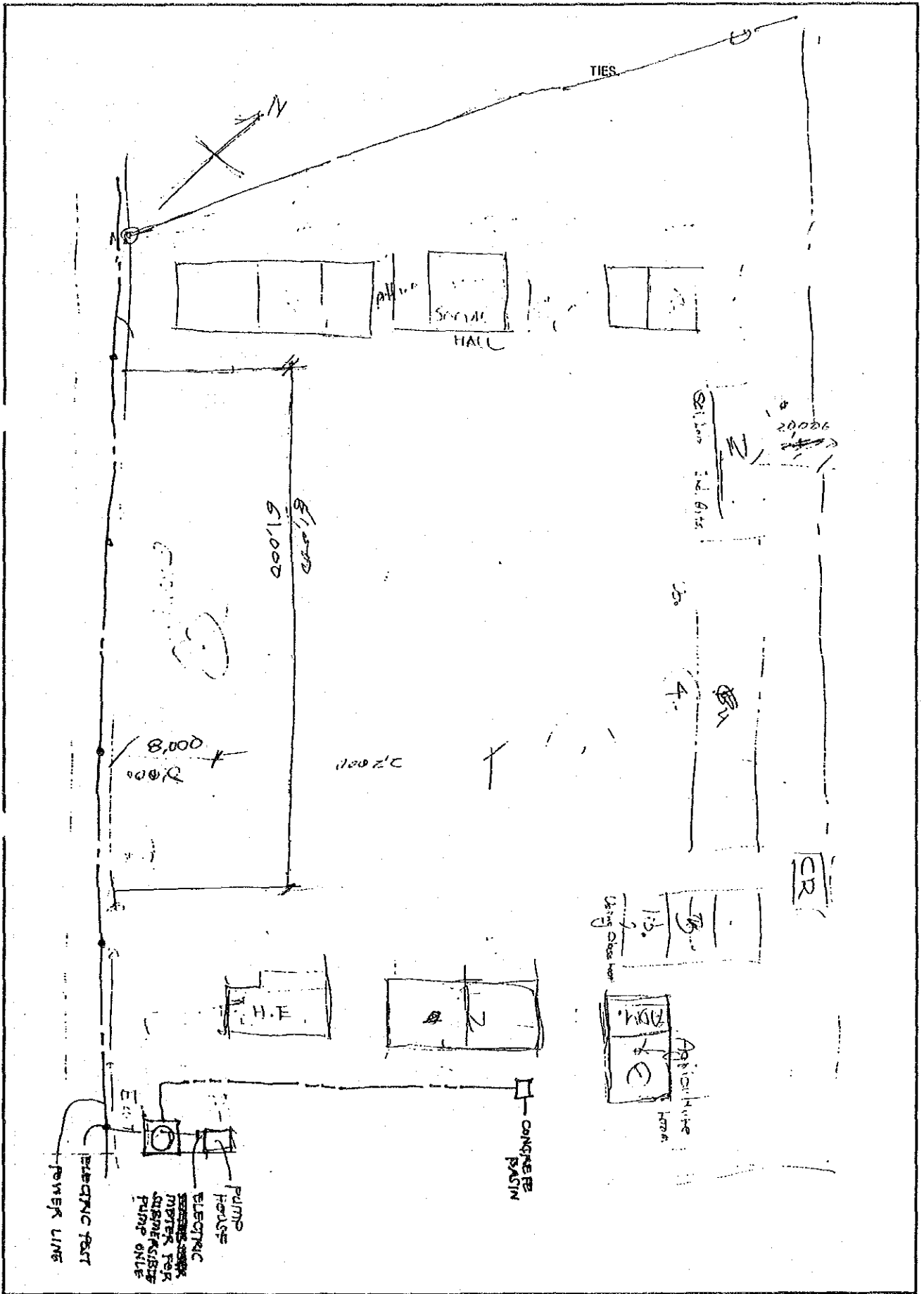
学校状況								敷地状況						
就学生徒数		クラス数	教員数	普通教室数 (特殊教室除く)				敷地面積 (千㎡)	新可能 校舎建 設ス ペース (mxm)	道路 状況	敷地 形状	地質	整地 有無	造成 有無
1993 -94	1994 -95			使用 可能 [B]	仮 設	撤 去 予 定	不 足 教 室							
[A]	(想定)	13	14	10	0	4	3	50.0	60x30	悪い	平坦	砂質	少	無

給水設備									電気設備		
市水等による給水				井戸/学校敷地(内)				敷地外水源		有 無	敷 地 か ら の 距 離
学校敷地(内)			(外)	有 無 ・ 故 障	種 類	深 さ (m)	そ の 帯 他 設 備	種 類 深 さ [m]	敷 地 離 か ら の 距 離 (m)		
有 無	ボ ン ブ	他 設 の 備	距 離 (m)								
有	水中	高架水槽	-	無	-	-	-	-	-	隣接 15m	

2. 敷地案内図



3. 配置図



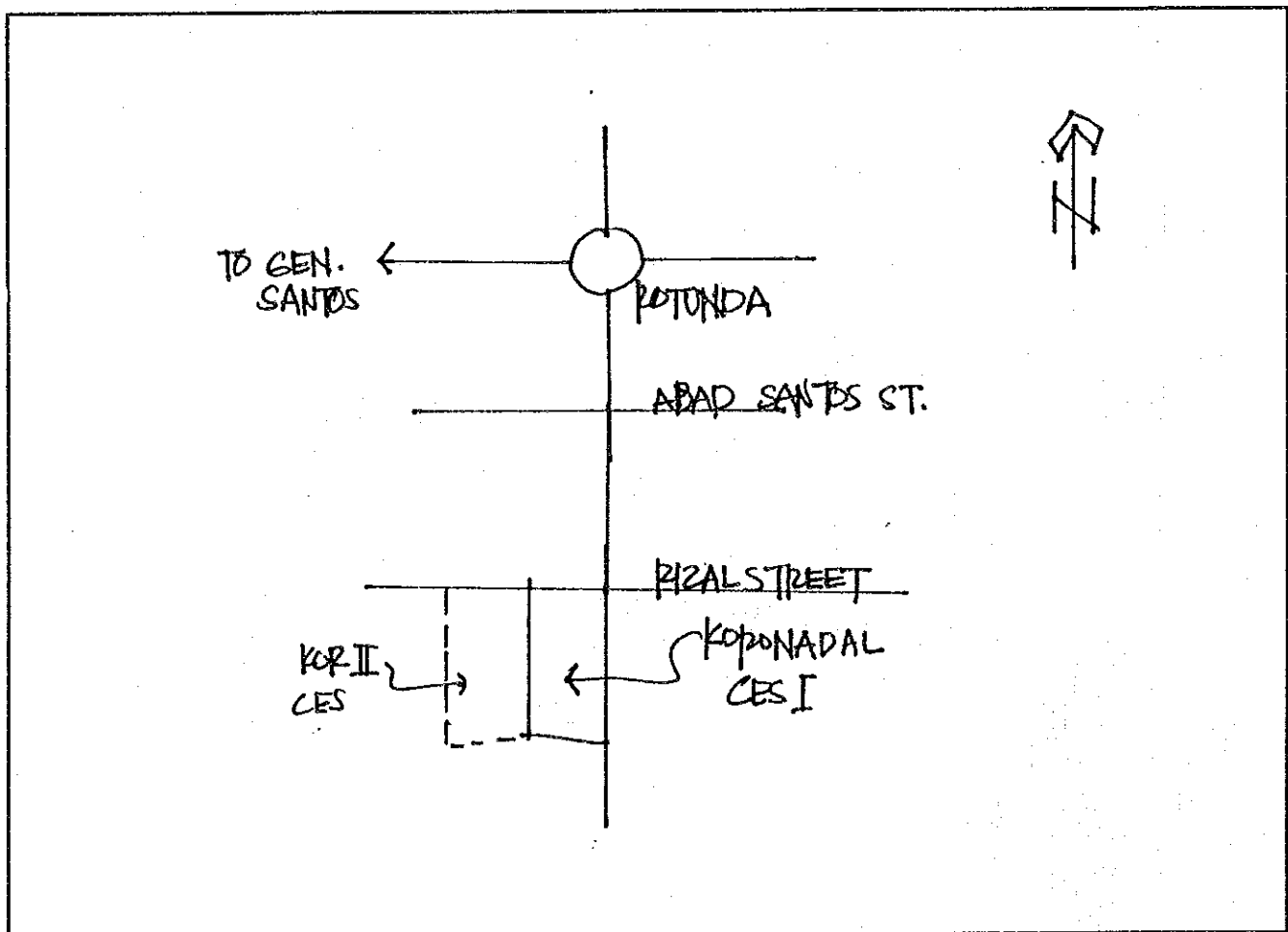
AE-15. コロナダルI中央初等学校

1. 敷地調査概要表

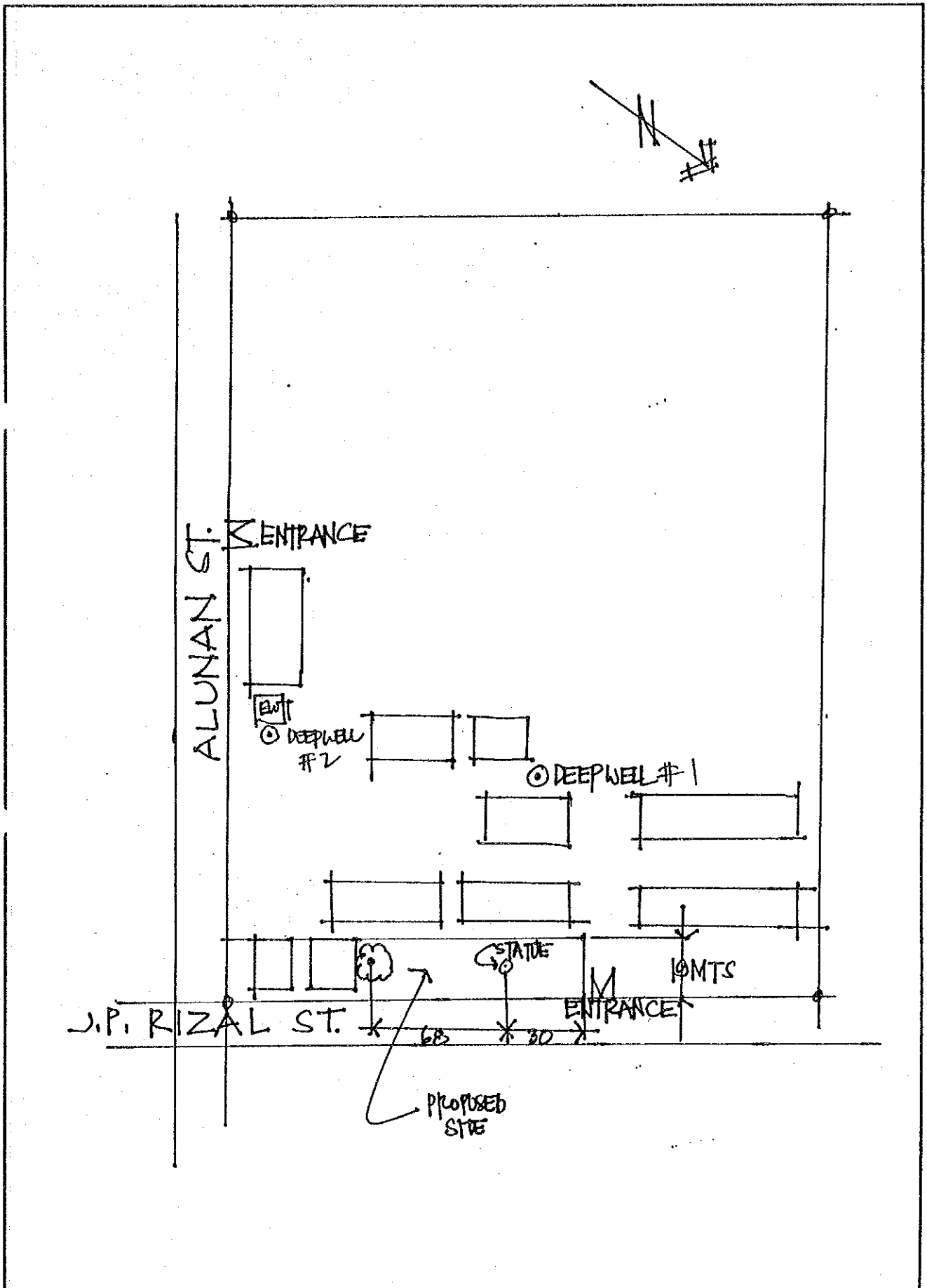
学校状況				敷地状況										
就学生徒数		クラス数	教員数	普通教室数 (特殊教室除く)				敷地面積 (千㎡)	新可能 舎建 設 ス ペ ー ス (mxm)	道路 状況	敷地 形状	地質	整地 有無	造成 有無
1993 -94 [A]	1994 -95 (想定)			使 用 能 [B]	仮 設	撤 去 予 定	不 足 教 室							
1,852	2,225	42	56	42	1	3	5	38.6	30x19	良い	平坦	粘土質	少	無

給水設備										電気設備	
市水等による給水				井戸/学校敷地(内)				敷地外水源		有 無	敷 地 か ら の 距 離
学校敷地(内)			(外)	有 無 ・ 故 障	種 類	深 さ (m)	そ の 付 帯 他 設 備	種 類 深 さ [m]	敷 地 距 離 か ら の		
有 無	ホ ン ブ	他設 の備	距 離 (m)								
有	電動	高架水槽	-	有	深井戸	37	無	-	-	有	

2. 敷地案内図



3. 配置图



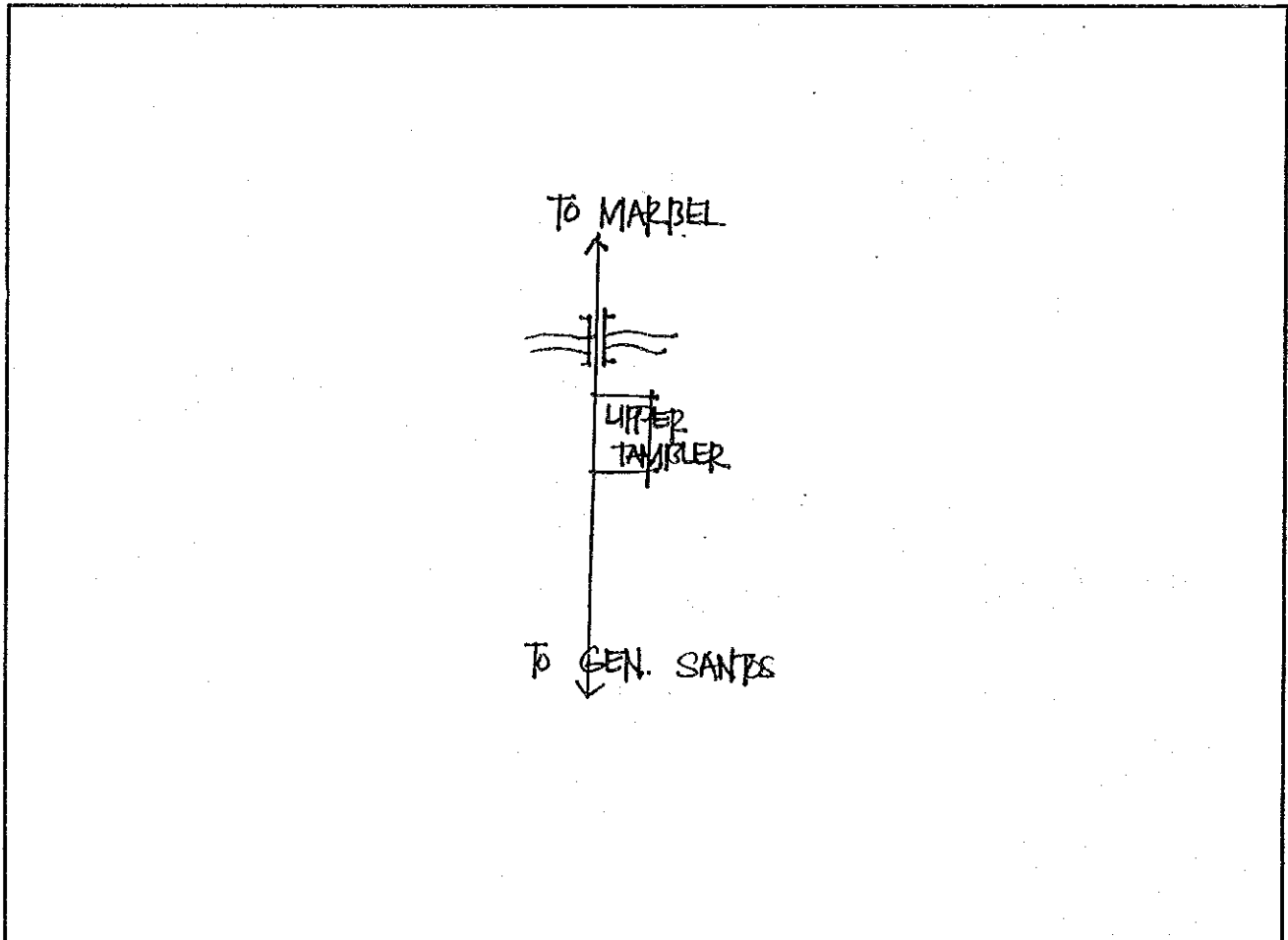
AE-16. アッパー タンブラー 初等学校

1. 敷地調査概要表

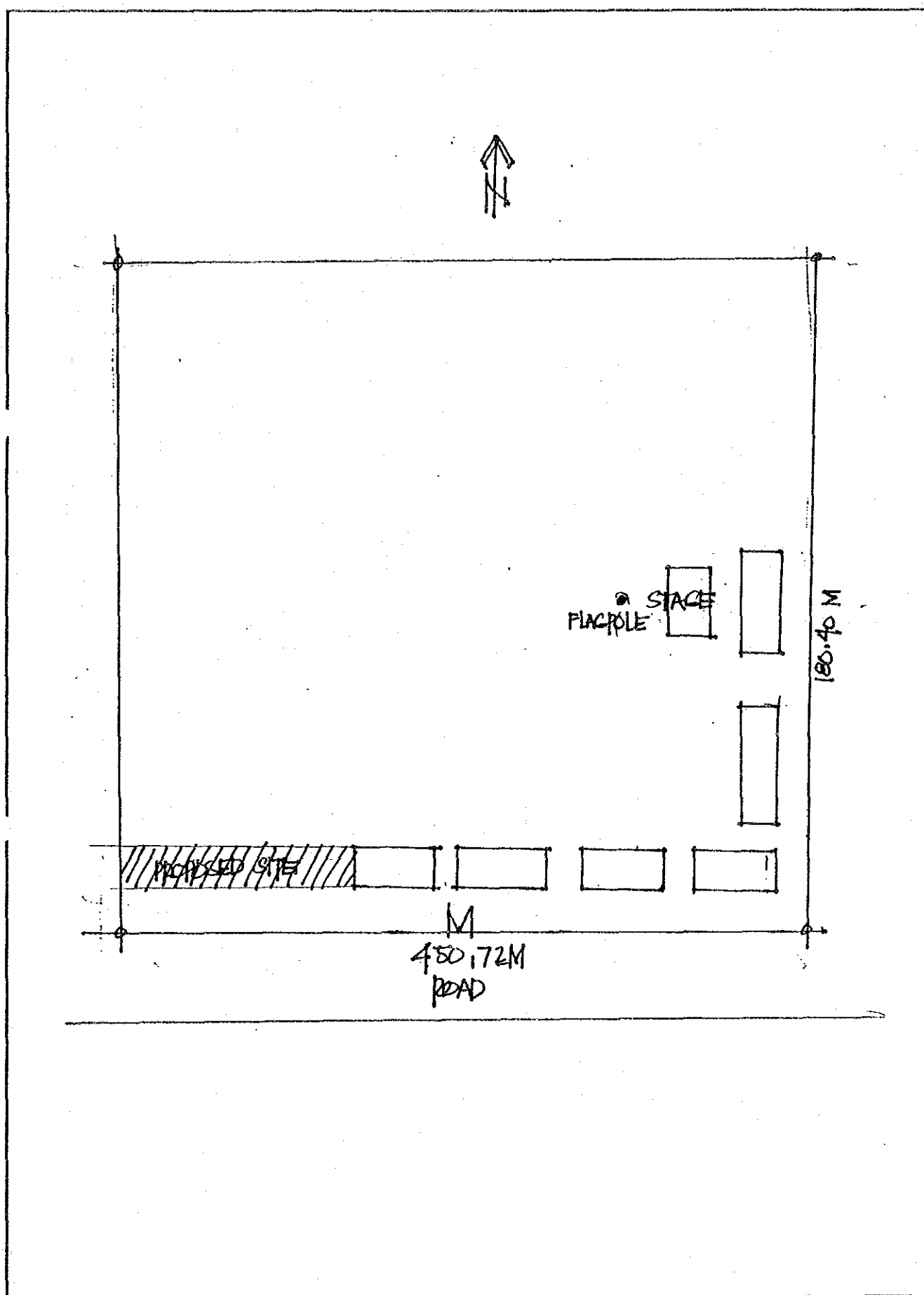
学校状況				敷地状況										
就学生徒数		クラス数	教員数	普通教室数 (特殊教室除く)				敷地面積 (千㎡)	新可能 校舎建設 スペース (mxm)	道路 状況	敷地 形状	地質	整地 有無	造成 有無
1993 -94	1994 -95			使用可能 [B]	仮設	撤去 予定	不足 教室							
[A]	(想定)	27	32	26	0	0	15	80.7	50x20	普通	傾斜少	砂質	少	切土少

給水設備								電気設備		
市水等による給水				井戸/学校敷地(内)			敷地外水源		有無	敷地 からの 距離
学校敷地(内)			(外)	有無・ 故障	種類	深さ (m)	そ 付 の 帯 他 設 備	種 類 深 さ [m]		
有無	ボ ン ブ	他設 の備	距離 (m)							
有	水中	高架水槽	-	無	-	-	-	-	-	有

2. 敷地案内図



3. 配置図



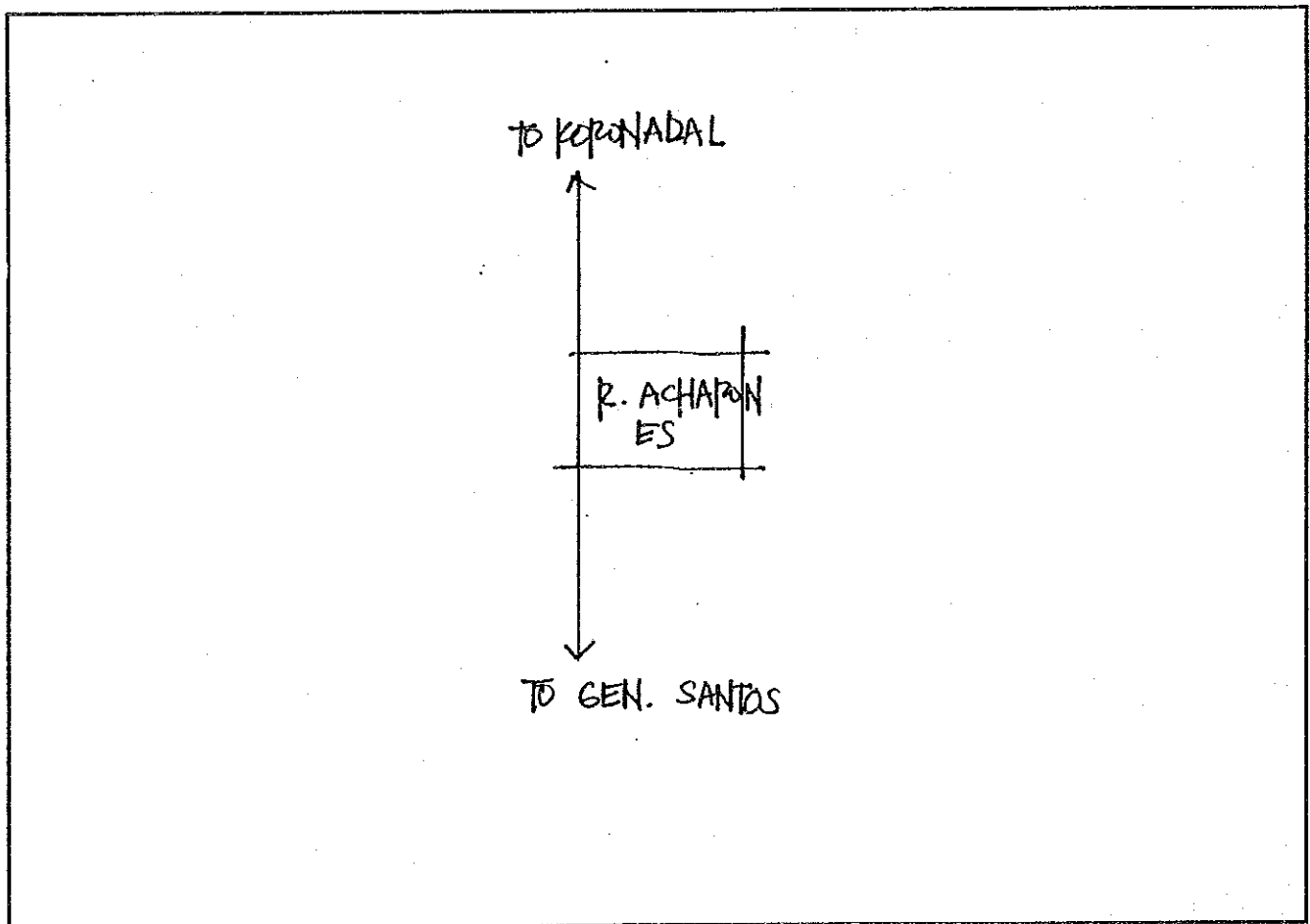
AE-17. ロマナ アチャロン初等学校

1. 敷地調査概要表

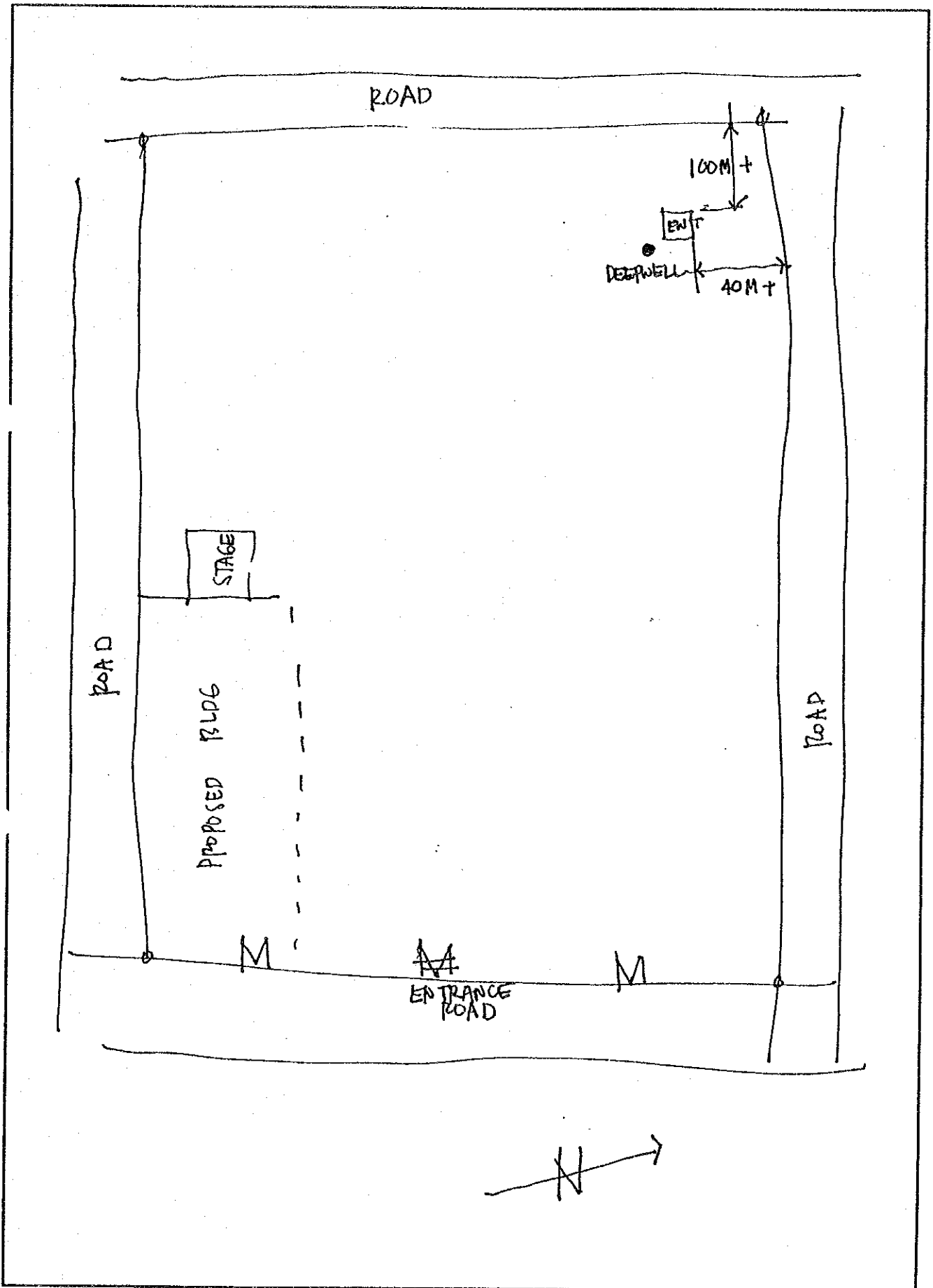
学校状況								敷地状況						
就学生徒数		クラス数	教員数	普通教室数 (特殊教室除く)				敷地面積 (千㎡)	新可能 校舎ス ペース (m×m)	道路 状況	敷地 形状	地質	整地 有無	造成 有無
1993 -94	1994 -95			使用 可能 [B]	仮 設	撤去 予定	不足 教室							
[A]	(想定)	42	42	34	0	0	14	60.0	200x50	普通	傾斜少	砂質	少	切土少

給水設備										電気設備		
市水等による給水					井戸/学校敷地(内)				敷地外水源		有 無	敷 地 か ら の 距 離
学校敷地(内)			(外)	有 無 ・ 故 障	種 類	深 さ (m)	そ 付 の 帯 他 設 備	種 深 類 さ [m]	敷 距 地 離 か ら の (m)			
有 無	ボ ン ブ	他 設 の 備	距 離 (m)									
無	-	-	-	有	深井戸	61	高架水槽 貯水槽	-	-	有		

2. 敷地案内図



3. 配置図



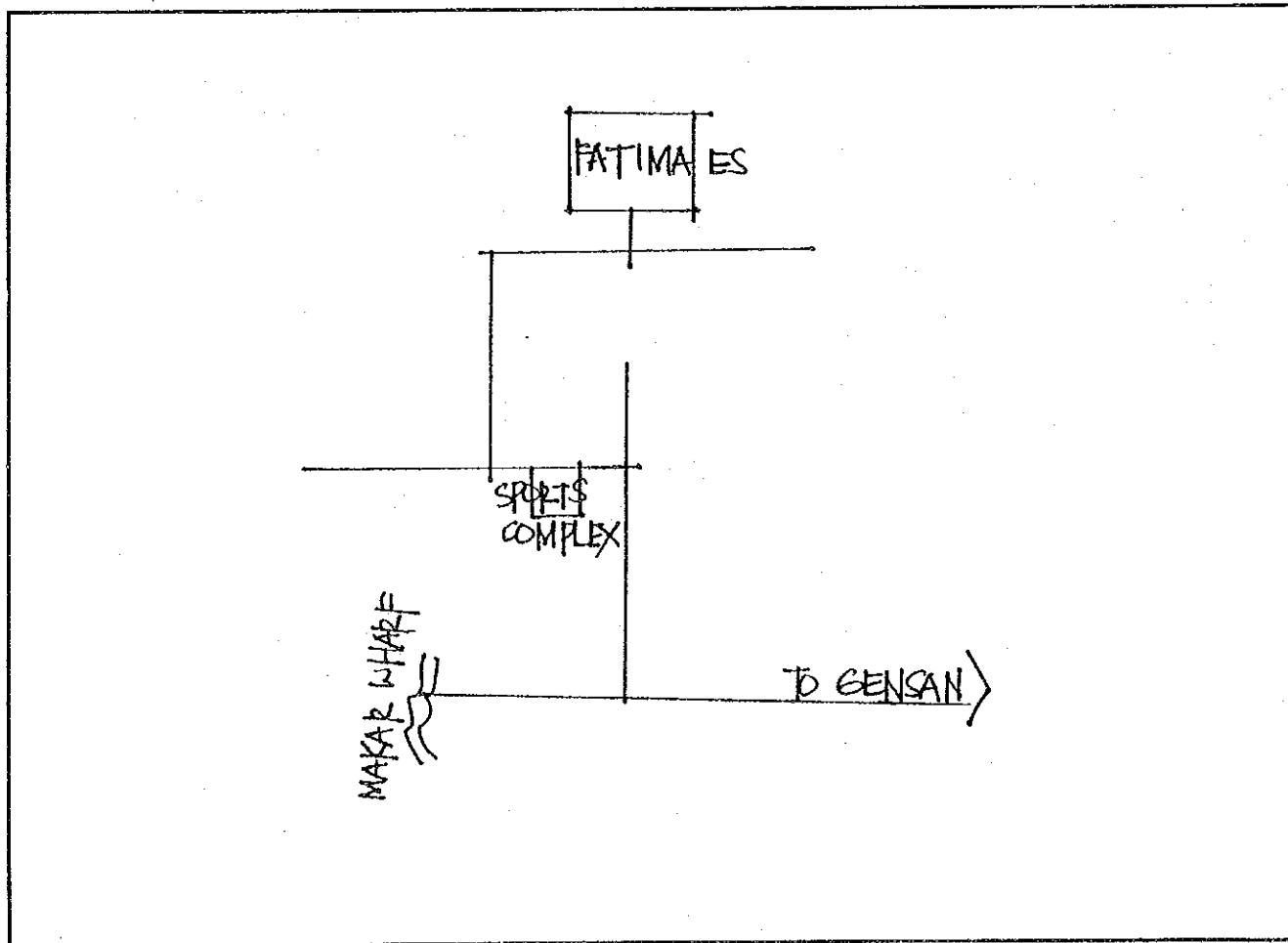
AE-18. ファティマ初等学校

1. 敷地調査概要表

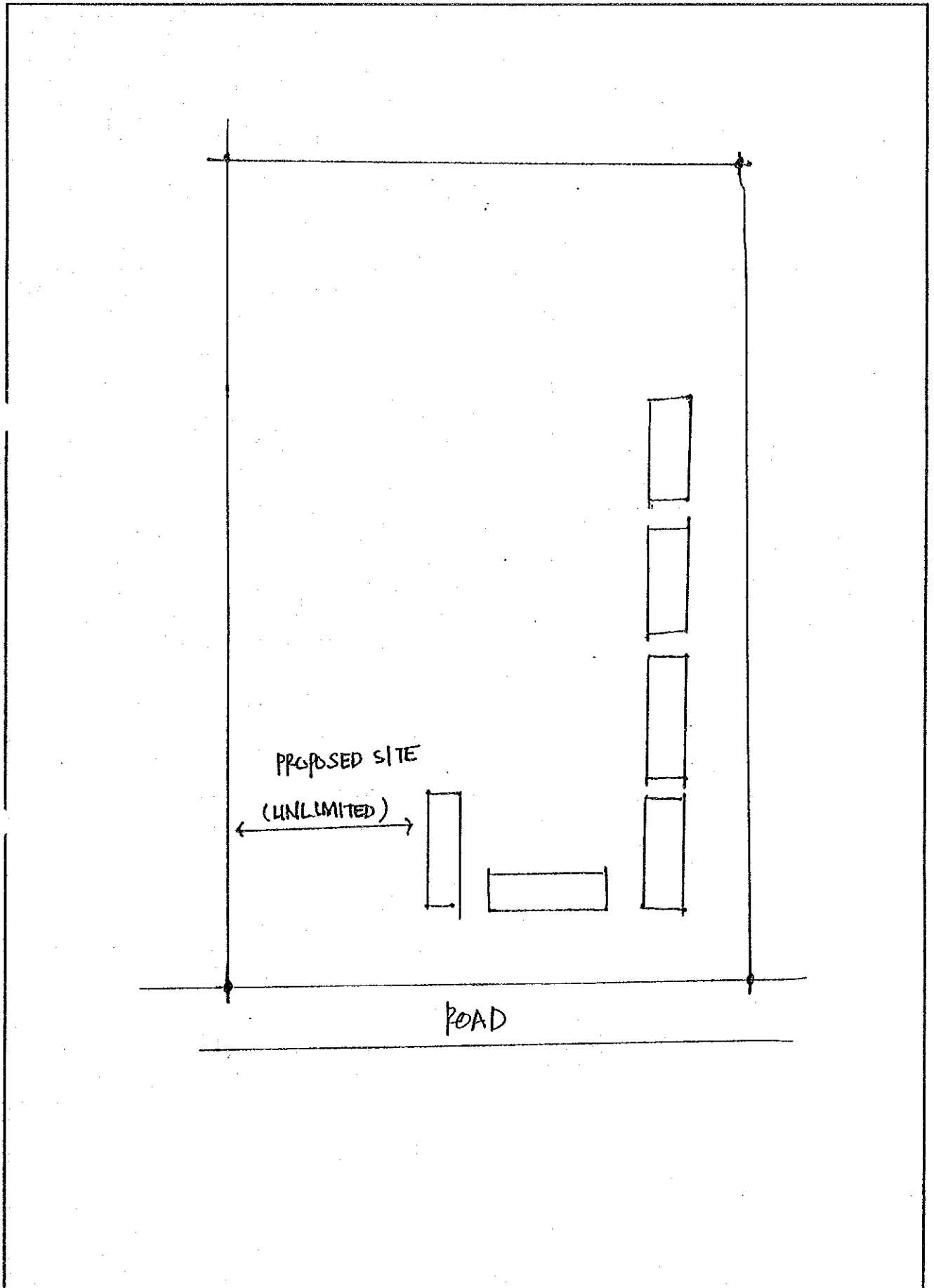
学校状況				敷地状況										
就学生徒数		クラス数	教員数	普通教室数 (特殊教室除く)				敷地面積 (千㎡)	新可能 舎建 設 スペース (mxm)	道路 状況	敷地 形状	地質	整地 有無	造成 有無
1993 -94	1994 -95			使用 可能 [B]	仮 設	撤 去 予 定	不 足 教 室							
[A]	(想定)	15	15	11	4	0	13	59.9	300x50	普通	傾斜少	砂質	少	切土少

給水設備								電気設備		
市水等による給水				井戸/学校敷地(内)			敷地外水源		有 無	敷 地 か ら の 距 離
学校敷地(内)			(外)	有 無 ・ 故 障	種 類	深 さ (m)	そ 付 帯 他 設 備	種 深 類 さ [m]		
有 無	ボ ン ブ	他 設 備	距 離 (m)							
無	-	-	700	無	-	-	-	井戸 [55]700	無	600m

2. 敷地案内図



3. 配置図



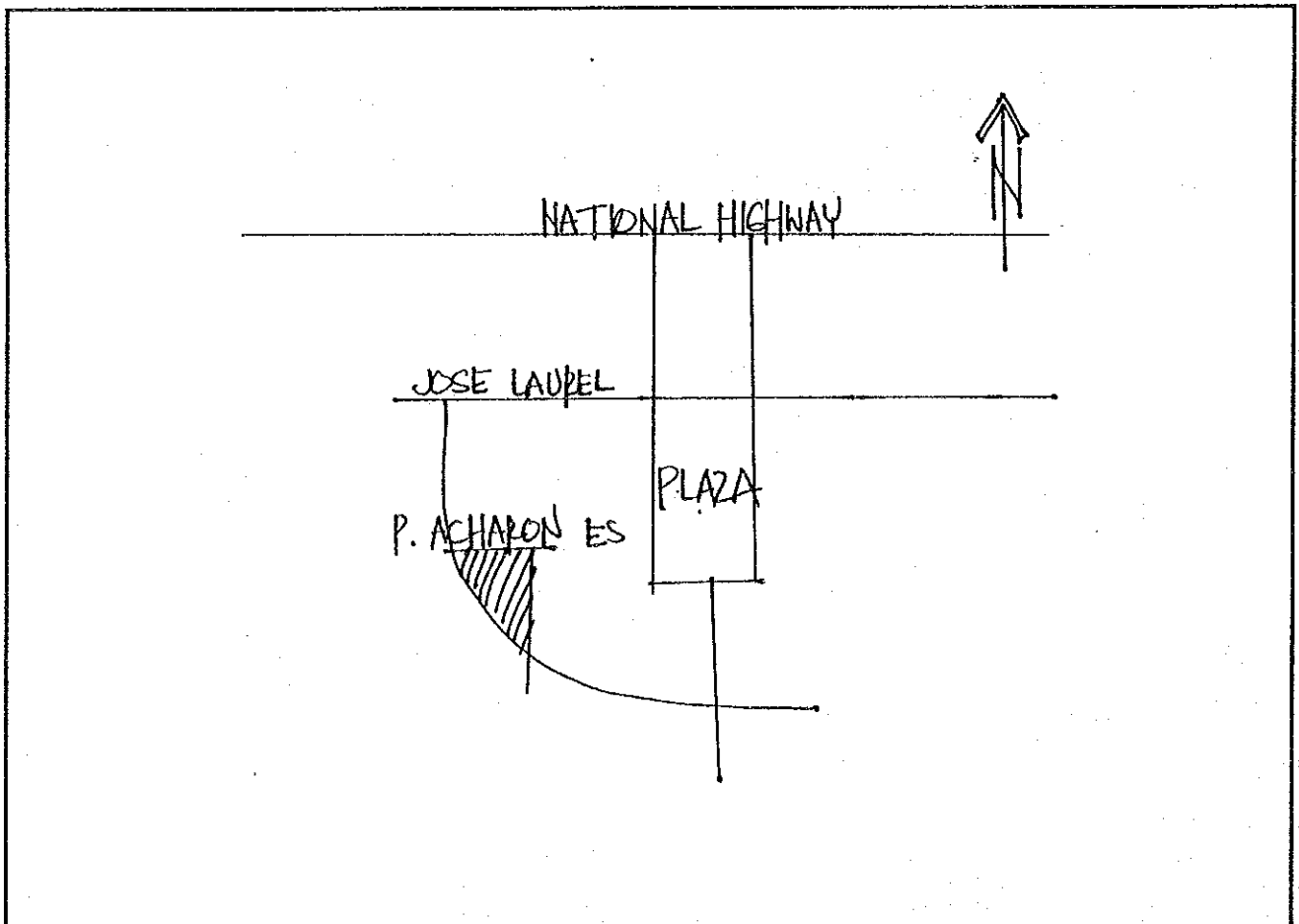
AE-19. ピー アチャロン シニア初等学校

1. 敷地調査概要表

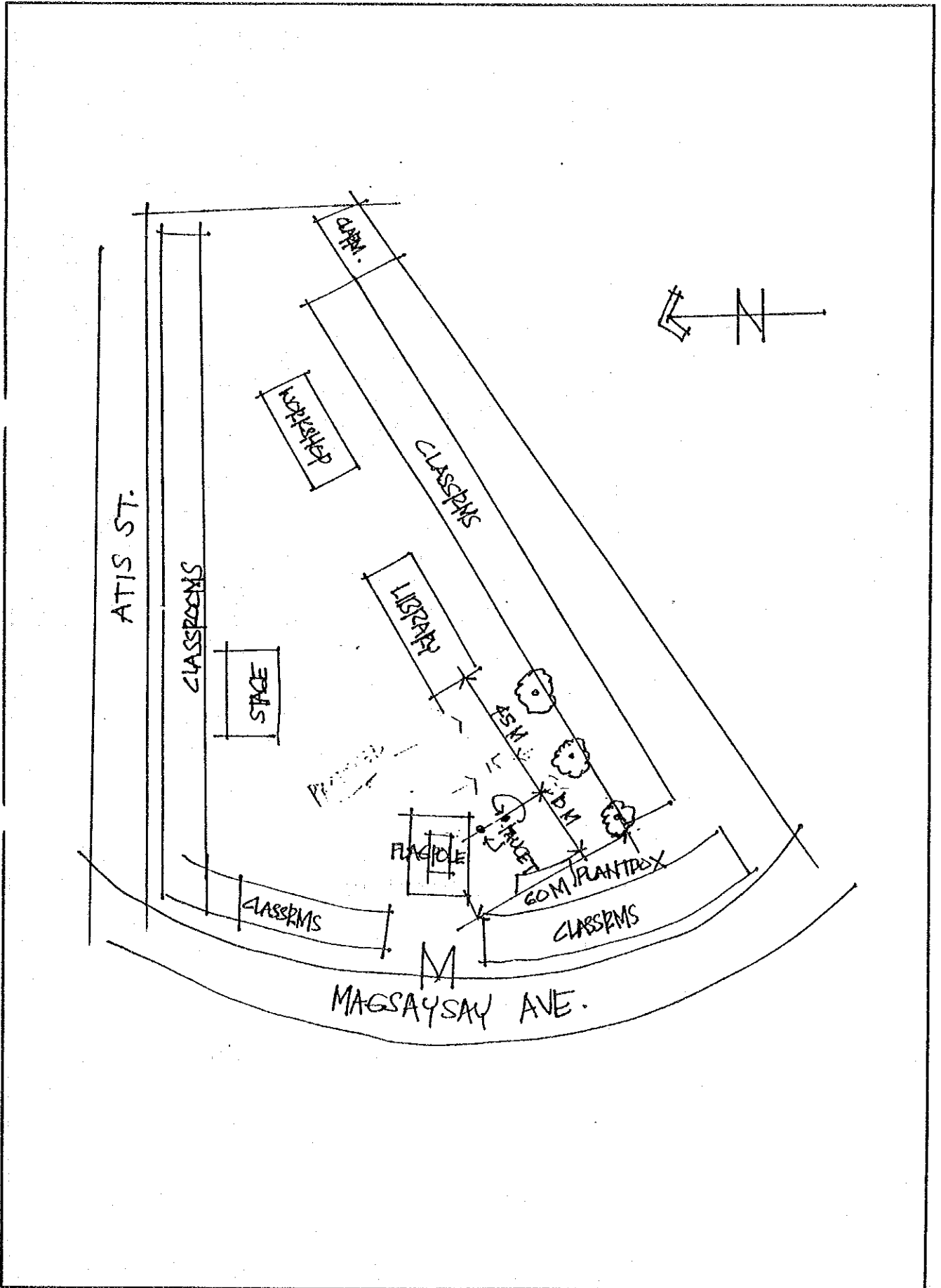
学校状況				敷地状況										
就学生徒数		クラス数	教員数	普通教室数 (特殊教室除く)				敷地面積 (千㎡)	新可能 校舎ス ペース (m ²)	道路 状況	敷地 形状	地質	整地 有無	造成 有無
1993 -94	1994 -95			使用 可能 [B]	仮 設	撤 去 予 定	不 足 教 室							
[A]	(想定)			50	0	0	25	16.9	60x15	良い	平坦	砂質	無	無

給水設備										電気設備	
市水等による給水				井戸/学校敷地(内)				敷地外水源		有 無	敷 地 か ら の 距 離
学校敷地(内)			(外)	有 無 ・ 故 障	種 類	深 さ (m)	そ 付 の 帯 他 設 備	種 類 [m]	深 さ (m)		
有 無	ボ ン ブ	他 設 備	距 離 (m)								
無	-	-	-	有	深井戸	31	高架水槽 貯水槽	-	-		有

2. 敷地案内図



3. 配置図

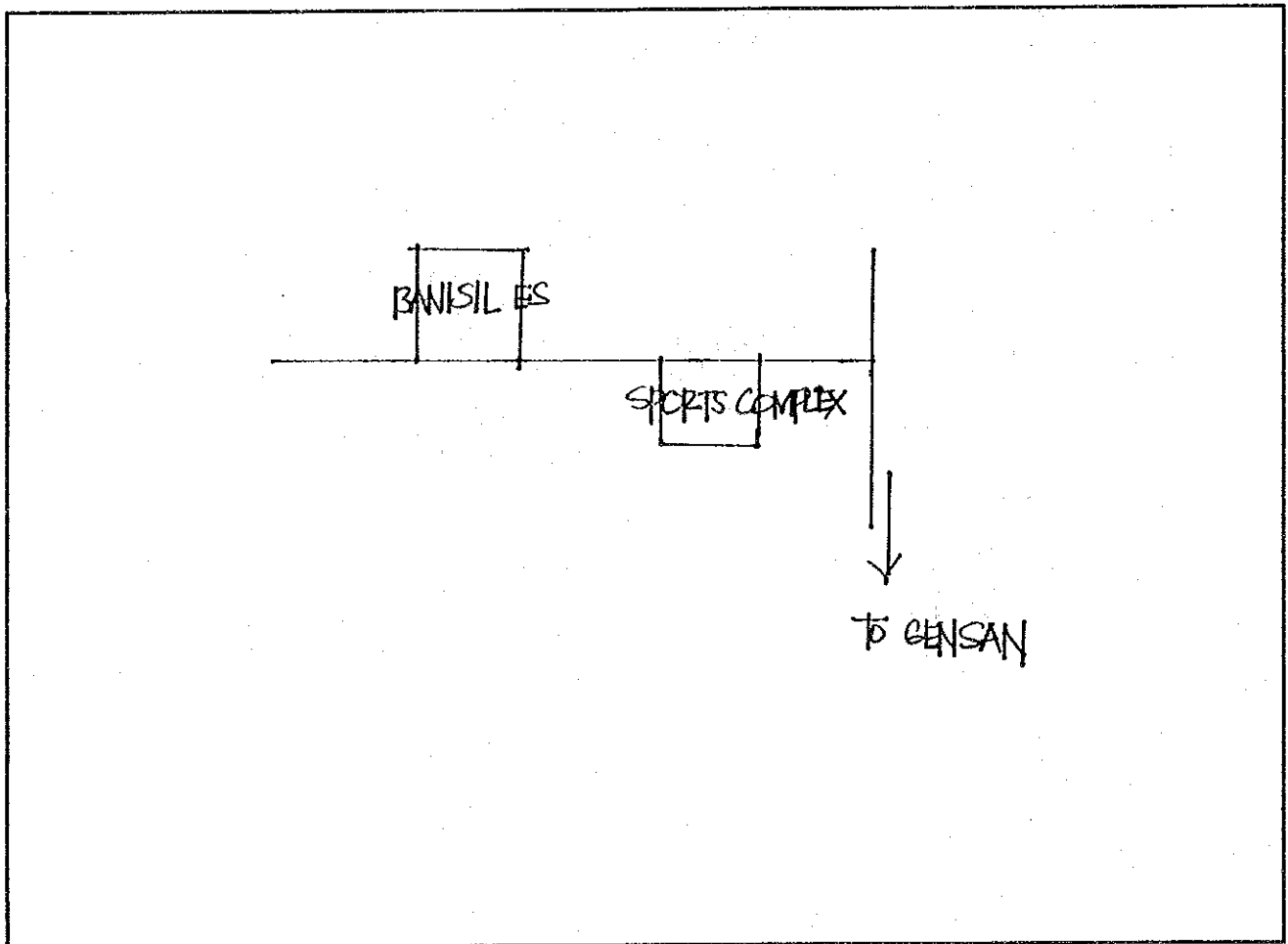


1. 敷地調査概要表

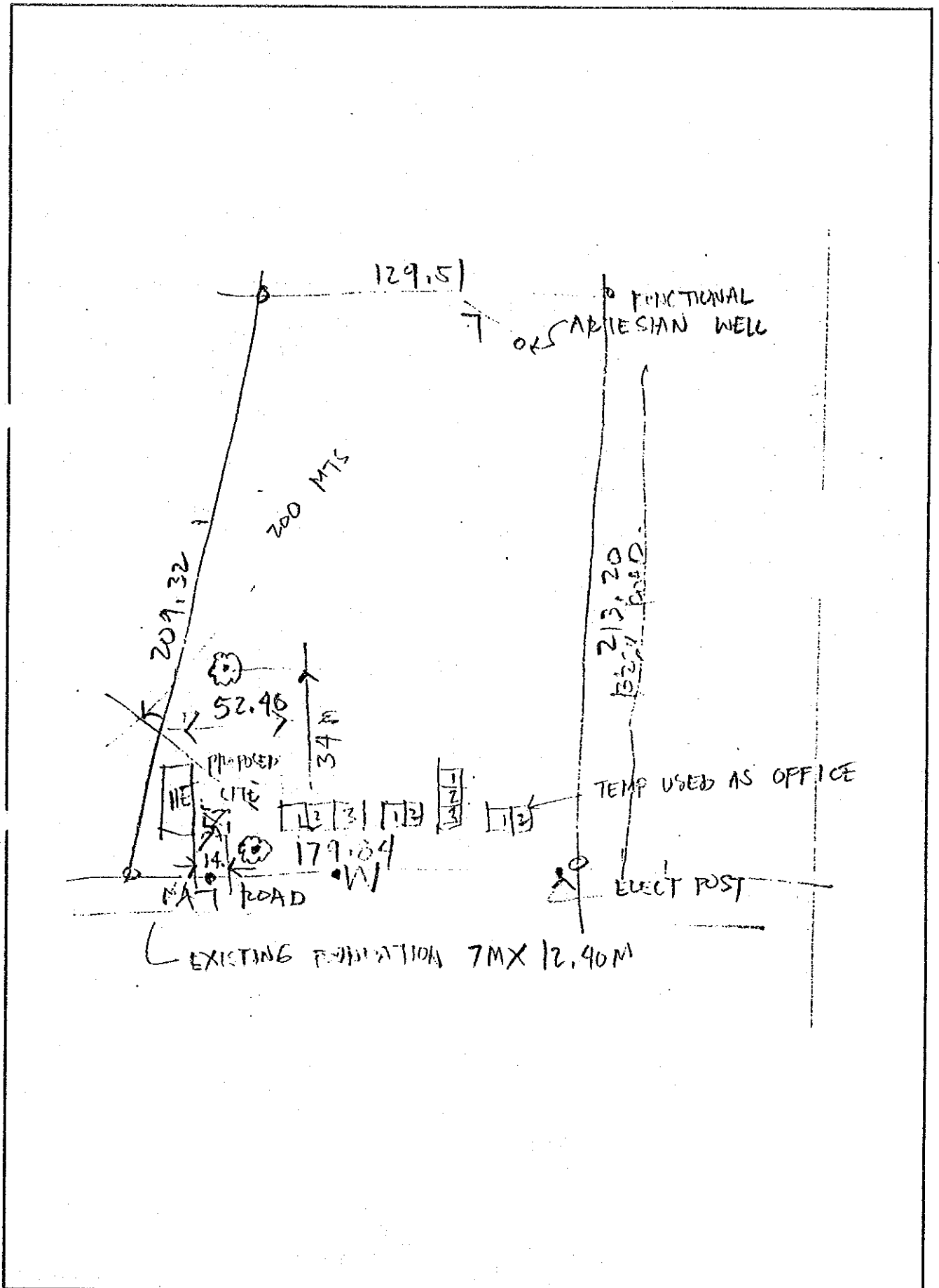
学校状況				敷地状況										
就学生徒数		クラス数	教員数	普通教室数 (特殊教室除く)				敷地面積 (千㎡)	新可能 校舎建 設ス ペース (mxm)	道路 状況	敷地 形状	地質	整地 有無	造成 有無
1993 -94	1994 -95			使用 可能 [B]	仮 設	撤 去 予 定	不 足 教 室							
[A]	(想定)			9	2	0	6	32.2	52x34	良い	平坦	砂質	無	無

給水設備								電気設備		
市水等による給水				井戸/学校敷地(内)			敷地外水源		有 無	敷 地 か ら の 距 離
学校敷地(内)			(外)	有 無 ・ 故 障	種 類	深 さ (m)	そ の 付 帯 他 設 備	種 類 深 さ [m]		
有 無	ボ ン プ	他 設 備	距 離 (m)							
無	-	-	-	有	深井戸	37	無	-		有

2. 敷地案内図



3. 配置図

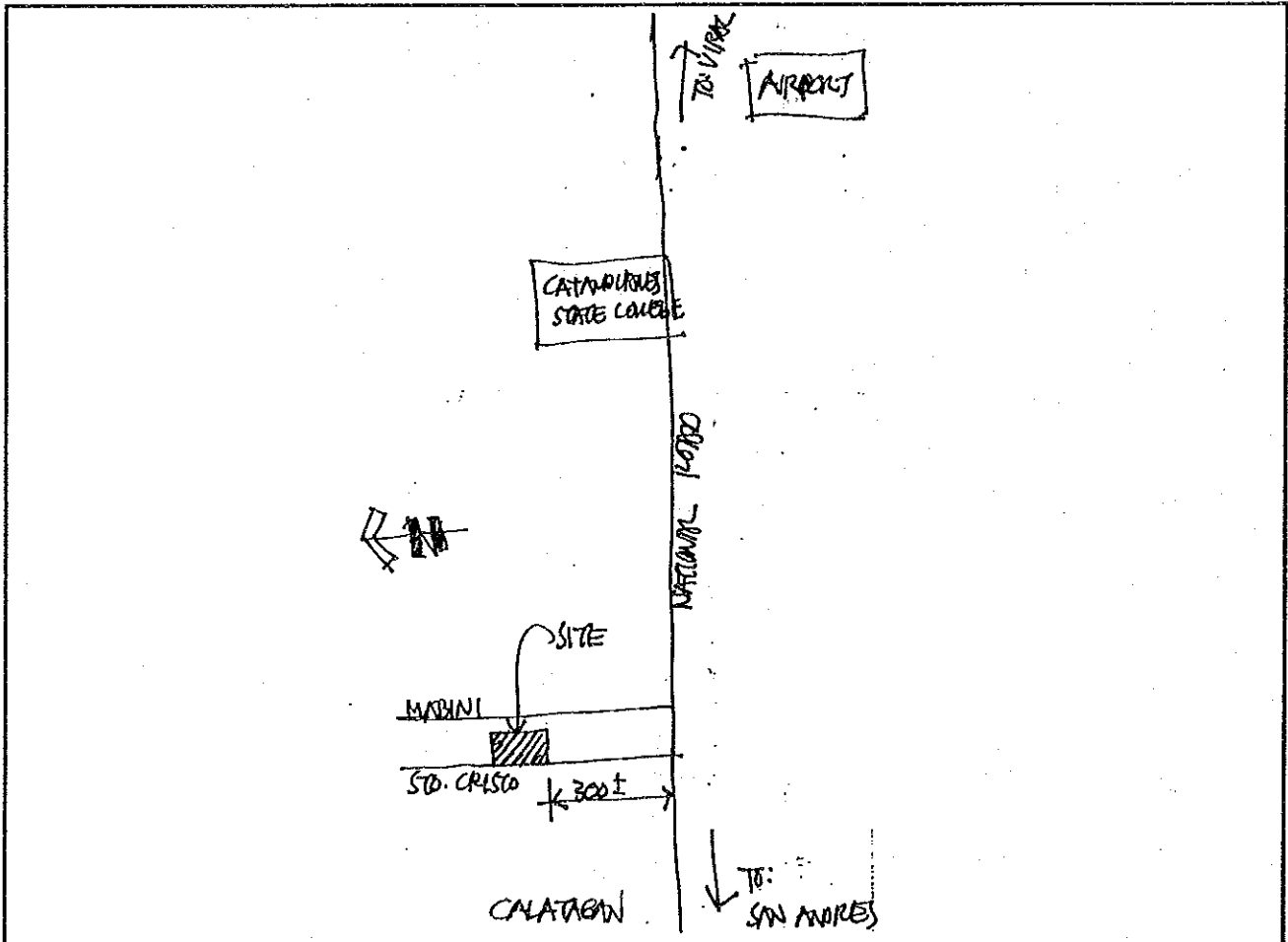


1. 敷地調査概要表

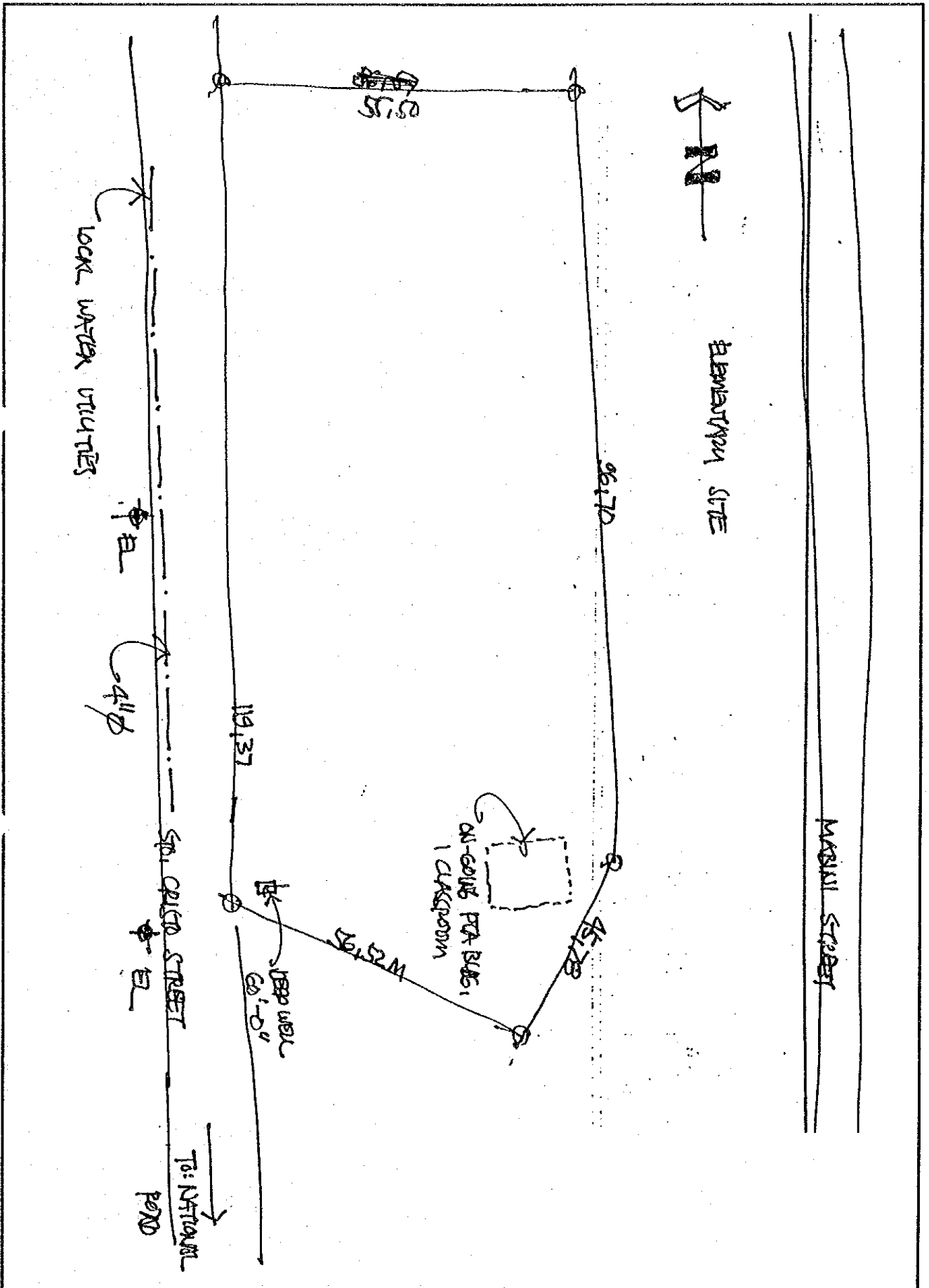
学校状況								敷地状況						
就学生徒数		クラス数	教員数	普通教室数 (特殊教室除く)				敷地面積 (千㎡)	新可能 スペース 建設 (m×m)	道路 状況	敷地 形状	地質	整地 有無	造成 有無
1993 -94	1994 -95			使用 可能 [B]	仮 設	撤 去 予 定	不 足 教 室							
[A]	(想定)	8	13	1	0	0	9	7.6	119x56	良い	起伏少	粘土質	少	無

給水設備										電気設備	
市水等による給水				井戸/学校敷地(内)				敷地外水源		有 無	敷 地 か ら の 距 離
学校敷地(内)			(外)	有 無 ・ 故 障	種 類	深 さ (m)	そ の 帯 他 設 備	種 深 類 さ [m]	敷 距 地 離 か ら の (m)		
有 無	ボ ン プ	他 設 の 備	距 離 (m)								
無	-	-	10	有	深井戸	18	無	河川	2000	隣接	30m

2. 敷地案内図



3. 配置图



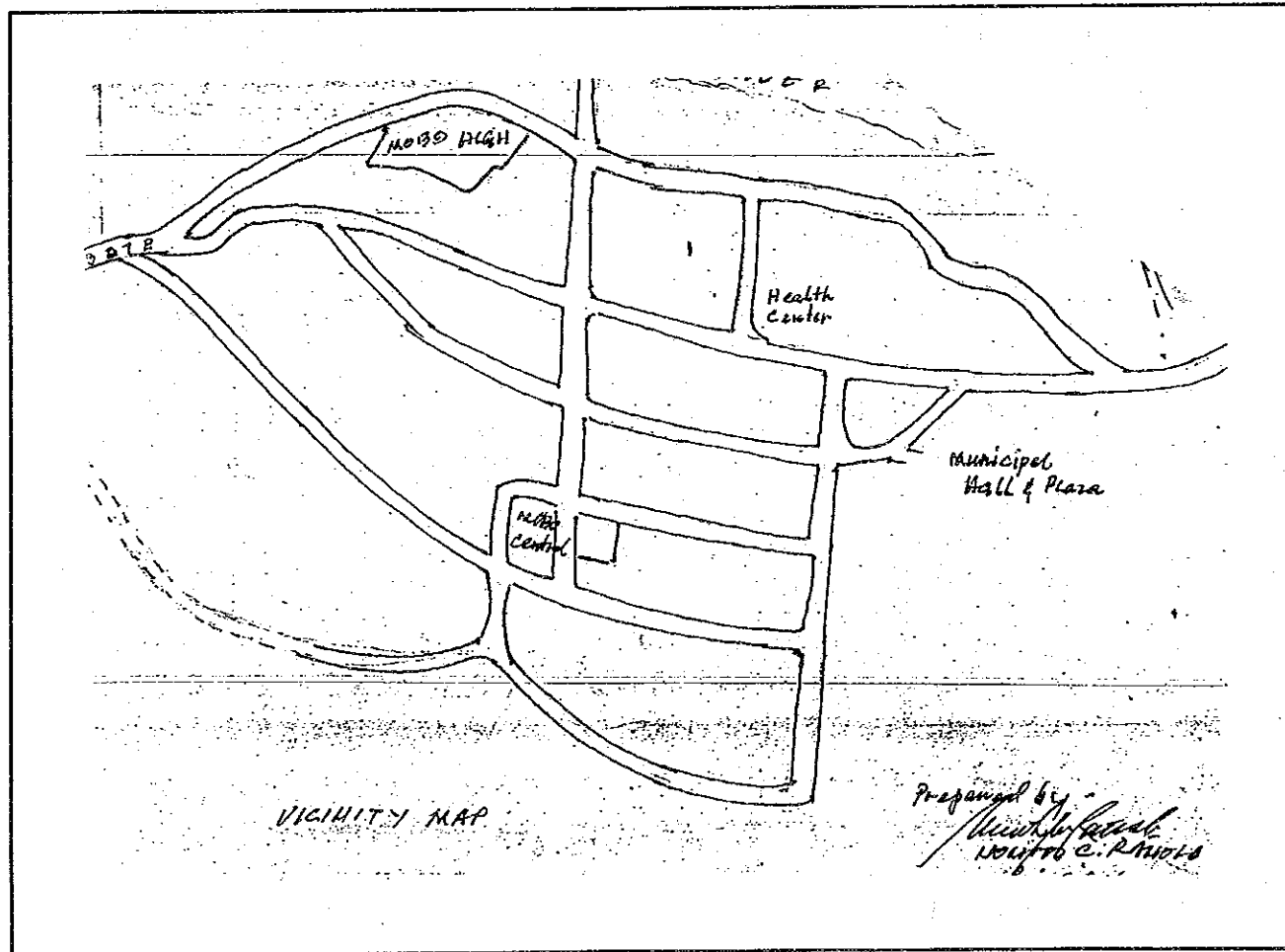
AS-22. モボ中等学校

1. 敷地調査概要表

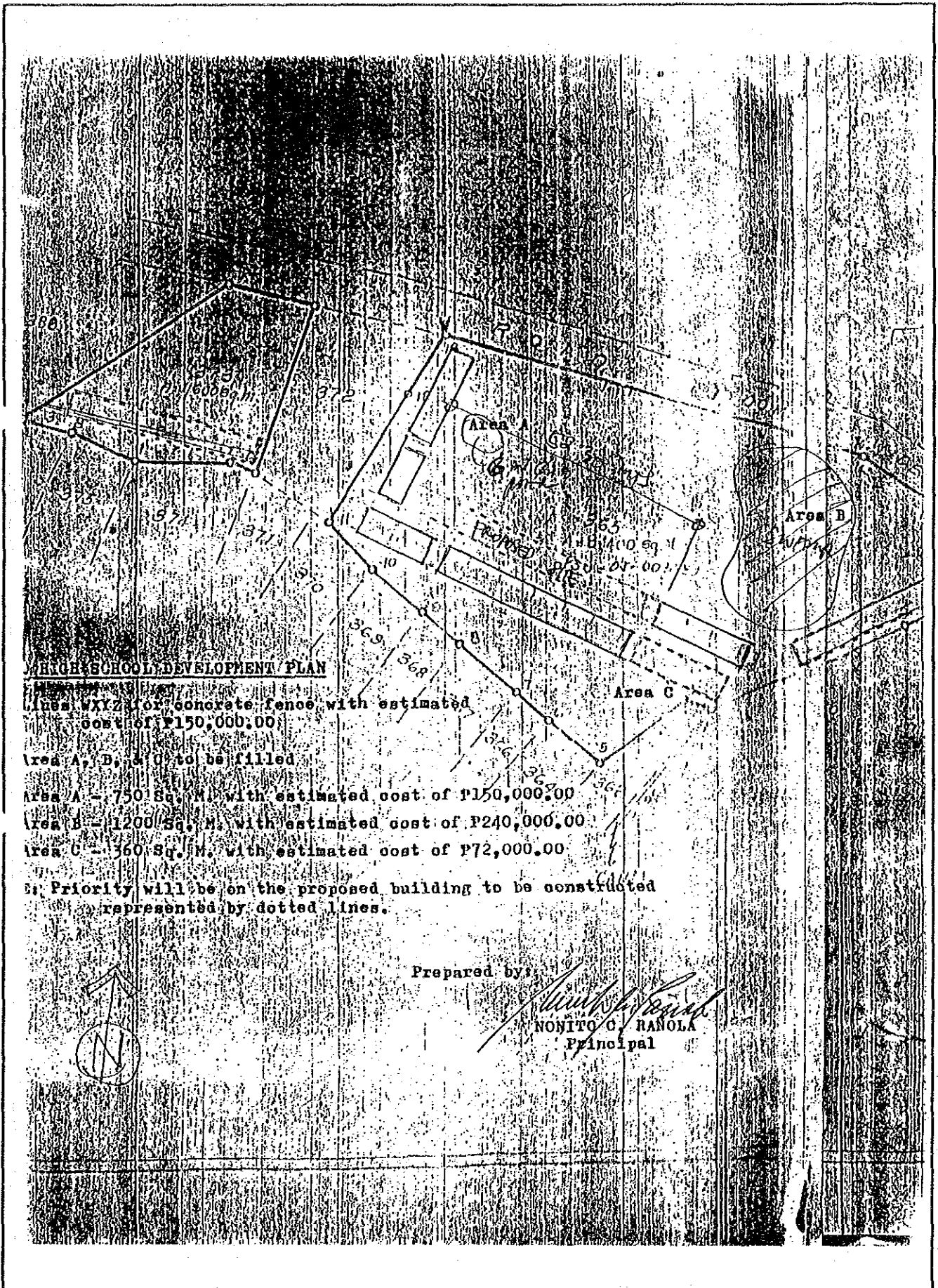
学校状況								敷地状況							
就学生徒数		クラス数	教員数	普通教室数 (特殊教室除く)				敷地面積 (千㎡)	新可能 校舎建 設 スペース (m×m)	道路 状況	敷地 形状	地質	整地 有無	造成 有無	
1993 -94 [A]	1994 -95 (想定)			使用 可能 [B]	仮 設	撤 去 予 定	不 足 教 室								
683	751	14	18	10	0	0	7	10.0	52x15	良い	平坦	砂質	無	無	

給水設備										電気設備		
市水等による給水					井戸/学校敷地(内)				敷地外水源		有 無	敷 地 か ら の 距 離
学校敷地(内)			(外)		有 無 ・ 故 障	種 類	深 さ (m)	そ 付 の 帯 他 設 備	種 類 [m]	敷 地 離 か ら の 距 離 (m)		
有 無	ボ ン ブ	他 設 の 備	距 離 (m)									
無	-	-	-	-	有	深井戸	31	無	泉	200	有	

2. 敷地案内図



3. 配置図



HIGH SCHOOL DEVELOPMENT PLAN

lines WXYZ for concrete fence with estimated cost of P150,000.00

Area A, B, & C to be filled

Area A - 750 Sq. M. with estimated cost of P150,000.00

Area B - 1200 Sq. M. with estimated cost of P240,000.00

Area C - 360 Sq. M. with estimated cost of P72,000.00

Priority will be on the proposed building to be constructed represented by dotted lines.

Prepared by:

Nonito C. Ranola
NONITO C. RANOLA
 Principal



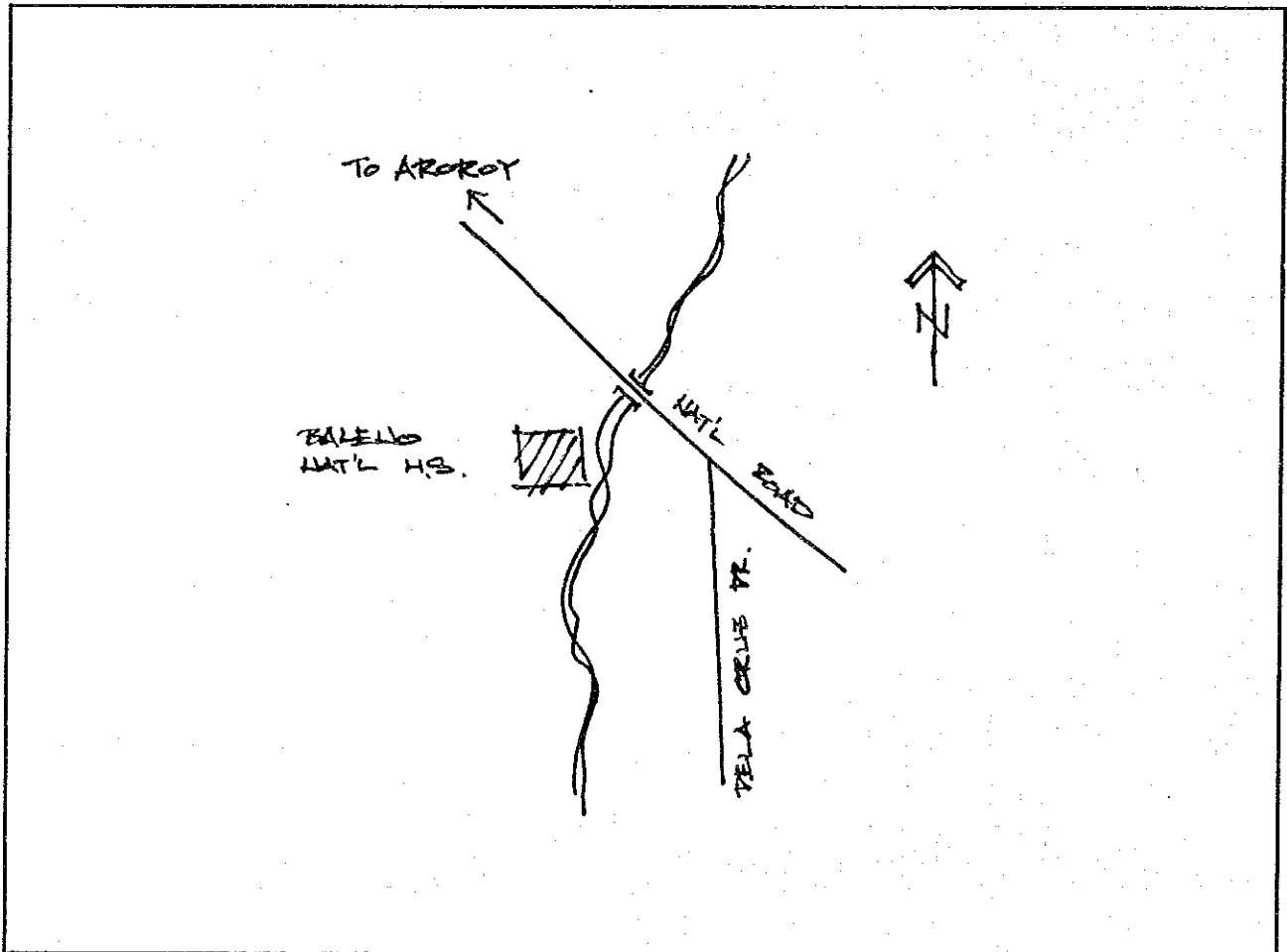
AS-23. バレノ国立中等学校

1. 敷地調査概要表

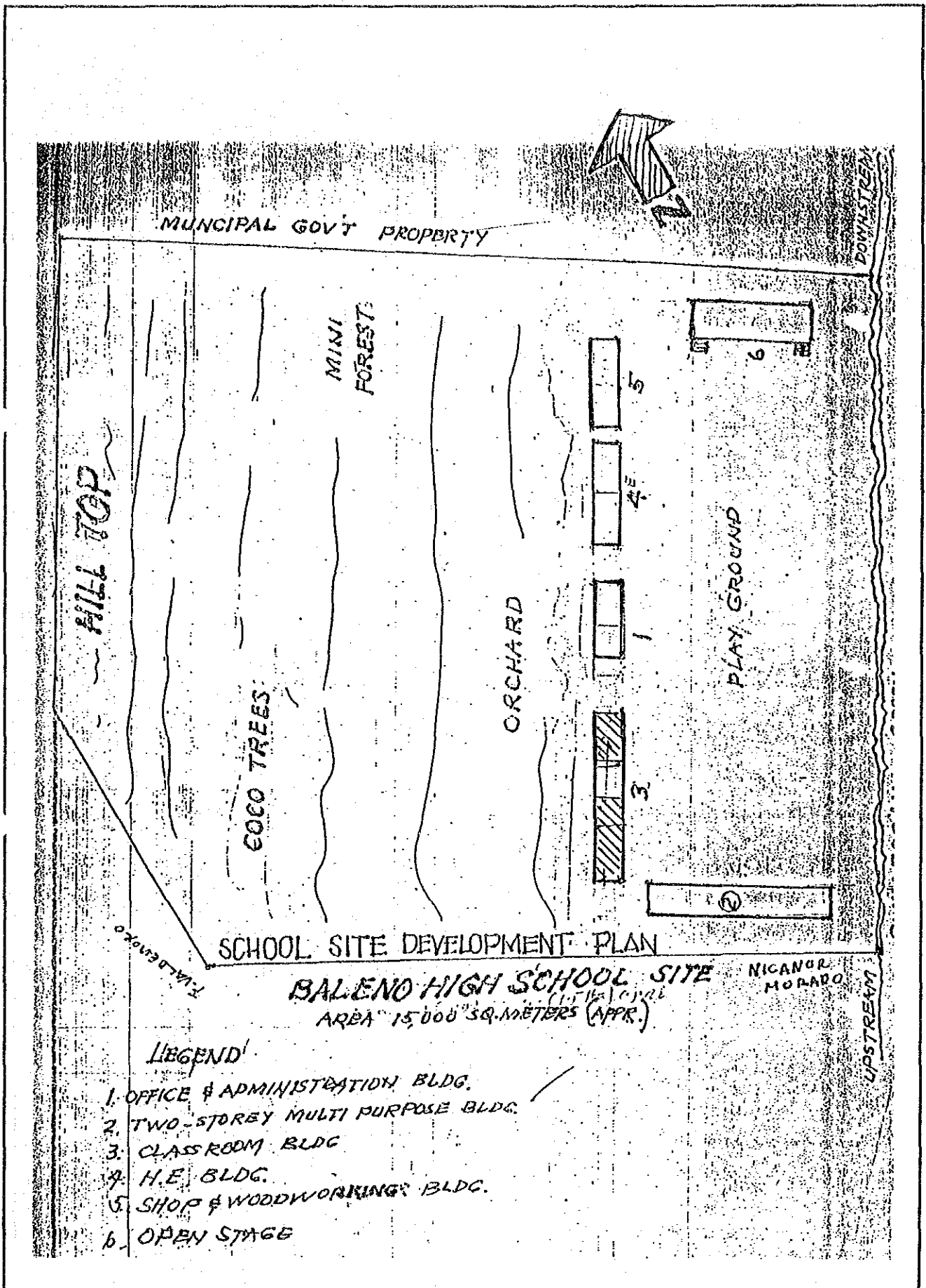
学校状況				敷地状況										
就学生徒数		クラス数	教員数	普通教室数 (特殊教室除く)				敷地面積 (千㎡)	新可能 校舎建 設ス ペース (mxm)	道路 状況	敷地 形状	地質	整地 有無	造成 有無
1993 -94	1994 -95			使用 可能 [B]	仮 設	撤 去 予 定	不 足 教 室							
[A]	(想定)	6	6	3	1	0	4	15.0	46x22	普通	平坦	粘土質	無	盛土

給水設備									電気設備		
市水等による給水				井戸/学校敷地(内)			敷地外水源		有無	敷地 からの 距離	
学校敷地(内)			(外)	有無・ 故障	種 類	深 さ (m)	そ 付 帯 他 設 備	種 類 [m]			敷 地 距 離 か ら の (m)
有無	ボ ン プ	他設 の備	距 離 (m)								
無	-	-	60	無	(推定)	5)	-	泉	30	隣接	50m

2. 敷地案内図



3. 配置図



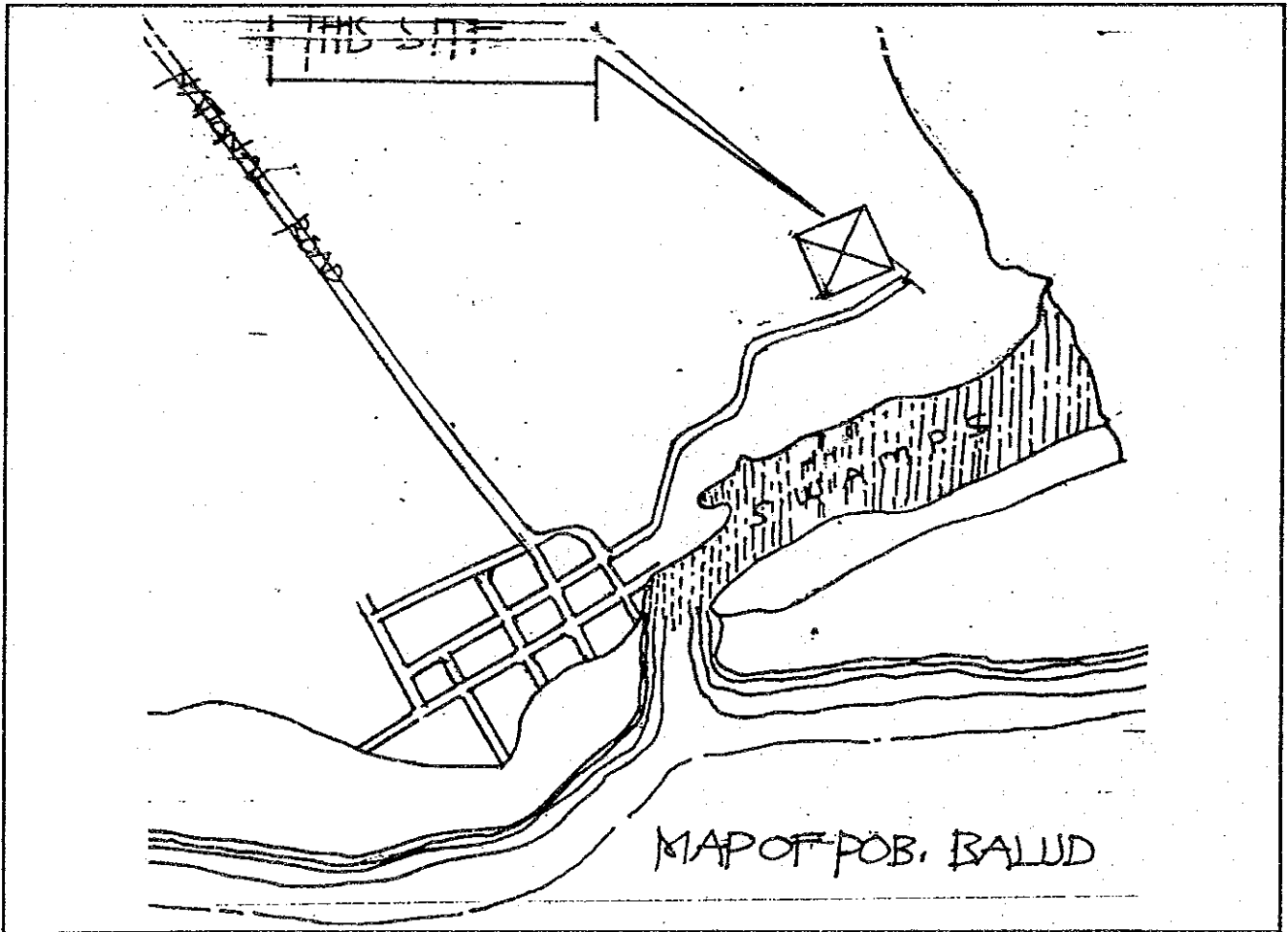
AS-24. バルド国立中等学校

1. 敷地調査概要表

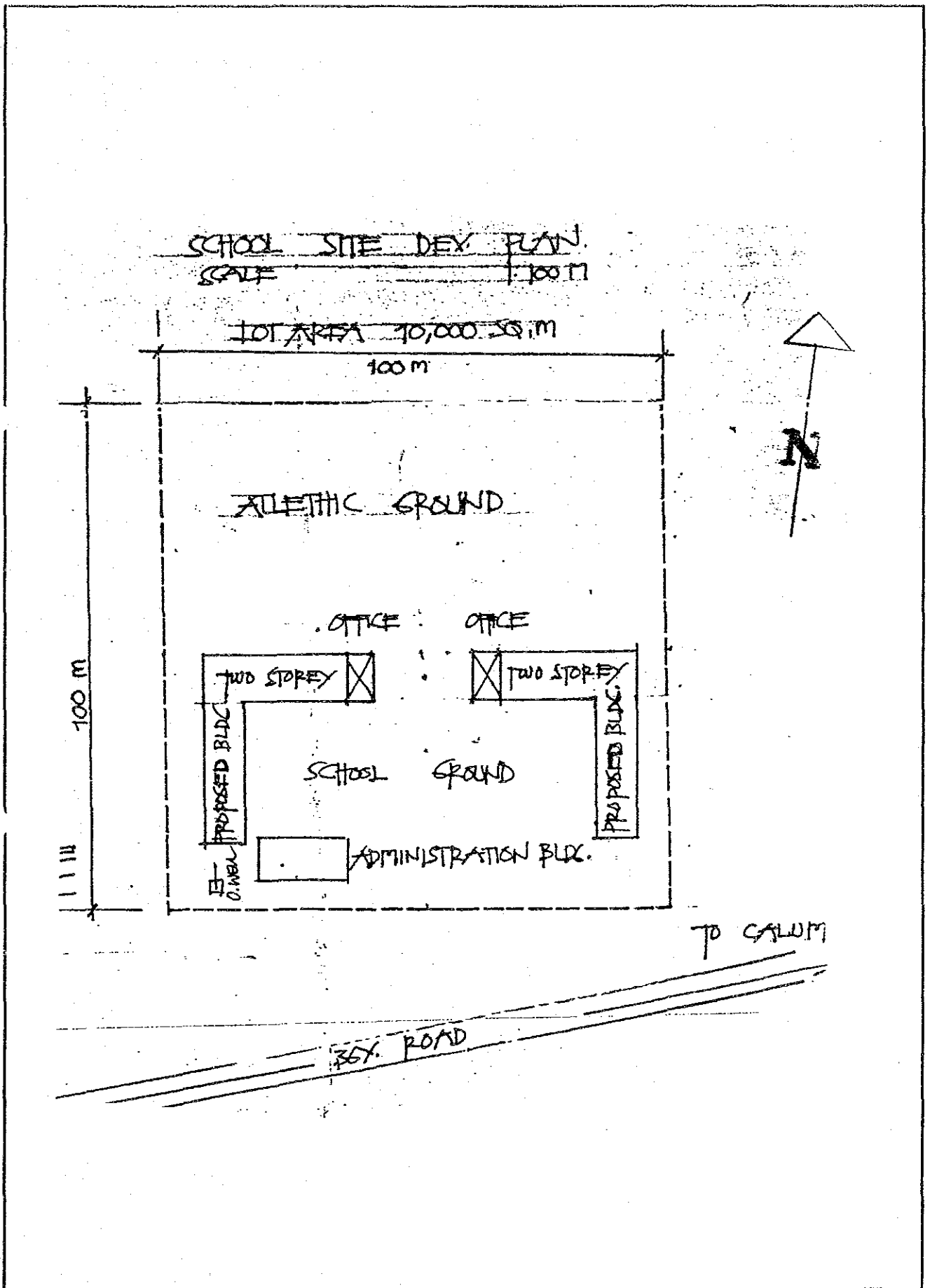
学校状況				敷地状況										
就学生徒数 1993 1994 -94 -95 [A] (想定)	クラス数	教員数	普通教室数 (特殊教室除く)				敷地面積 (千㎡)	新可能 校舎建 設ス ペース (mxm)	道路 状況	敷地 形状	地質	整地 有無	造成 有無	
			使用 可能 [B]	仮 設	撤 去 予 定	不 足 教 室								
321	471	5	6	5	0	0	3	10.0	60x40	悪い	平坦	砂質	少	切土少

給水設備								電気設備		
市水等による給水				井戸/学校敷地(内)			敷地外水源		有無	敷地 からの 距離
学校敷地(内)		(外)		有無 ・故障	種 類	深 さ (m)	そ 付 帯 他 設 備	種 類 深 さ [m]		
有無	ホ ッ プ	他 設 の 備	距 離 (m)							
無	-	-	-	有	堀井戸	4	無	-	無	54km

2. 敷地案内図



3. 配置图



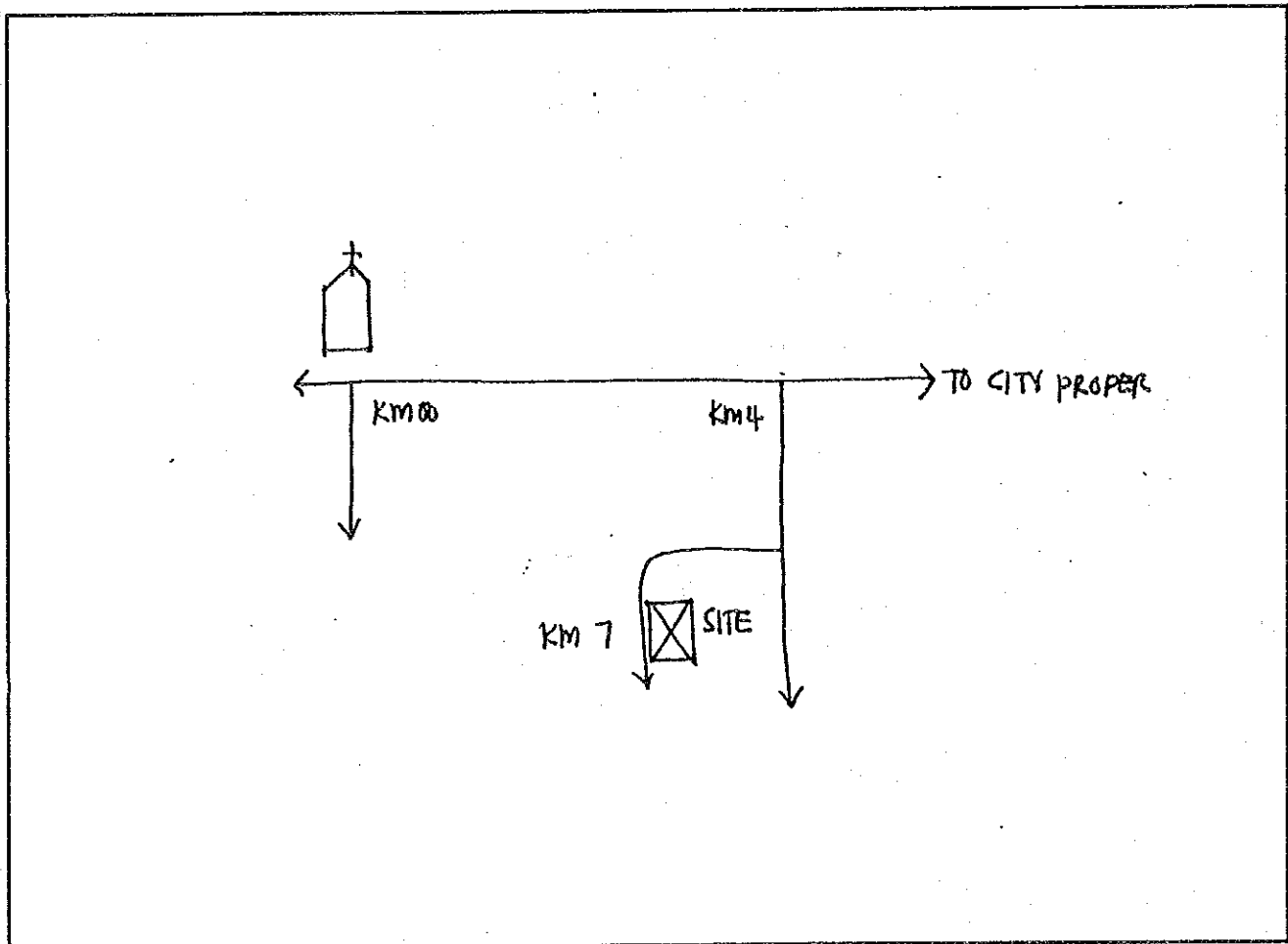
AS-25. パーペチュアル ヘルプ中等学校

1. 敷地調査概要表

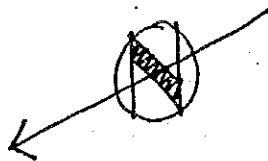
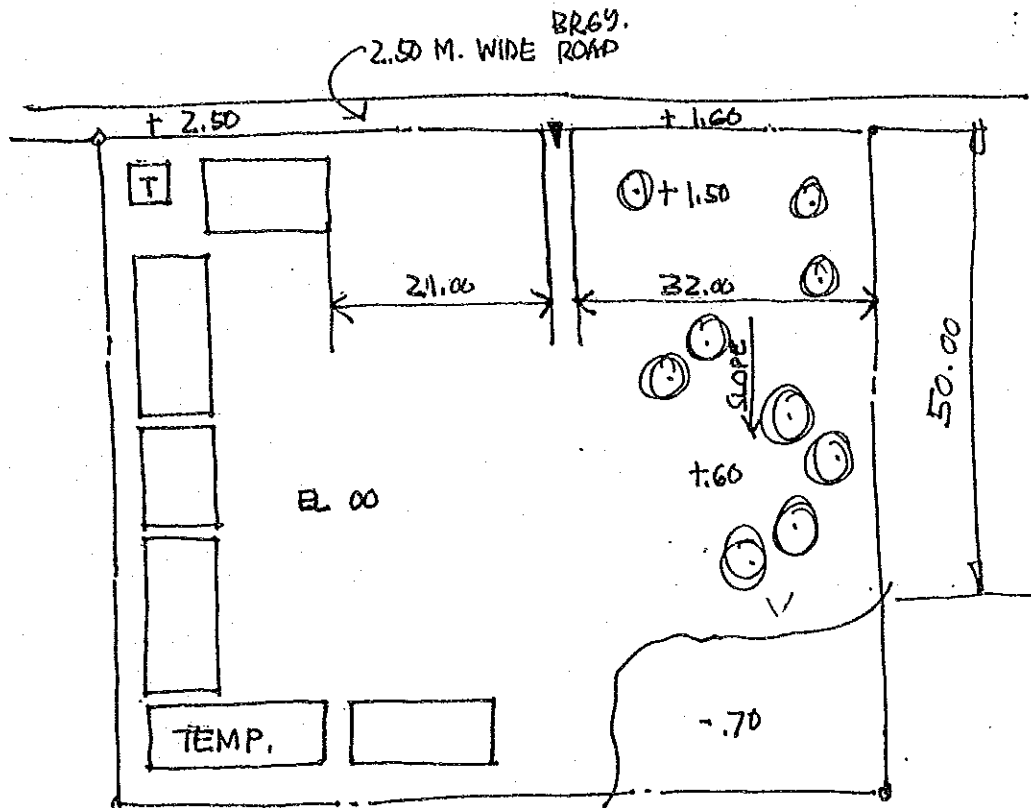
学校状況								敷地状況						
就学生徒数		クラス数	教員数	普通教室数 (特殊教室除く)				敷地面積 (千㎡)	新可能 校舎建 設ス ペース (m×m)	道路 状況	敷地 形状	地質	整地 有無	造成 有無
1993 -94	1994 -95			使用 可能 [B]	仮 設	撤 去 予 定	不 足 教 室							
[A]	(想定)	13	17	8	0	0	7	10.0	50x32	普通	傾斜地	砂質粘土	多大	切土

給水設備										電気設備		
市水等による給水					井戸/学校敷地(内)				敷地外水源		有 無	敷 地 か ら の 距 離
学校敷地(内)			(外)	有 無 ・ 故 障	種 類	深 さ (m)	そ 付 の 帯 他 設 備	種 類 [m]	深 さ (m)	敷 地 か ら の 距 離		
有 無	ホ ソ ブ	他 設 の 備	距 離 (m)									
無	-	-	-	無	(推定 32)	-	-	-	-	-	有	

2. 敷地案内図



3. 配置図



CAMPUS PLAN
NOT TO SCALE

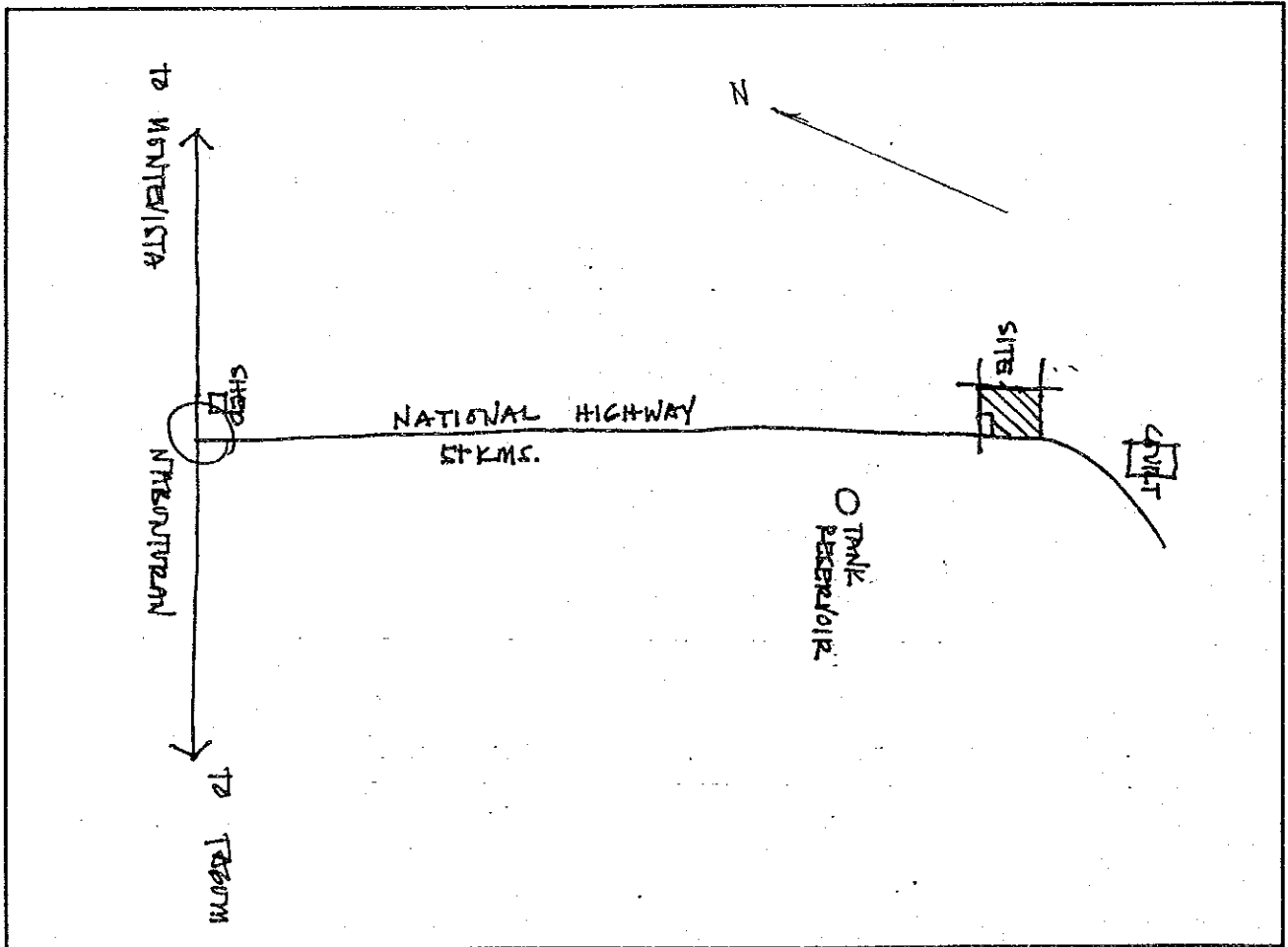
AS-26. マナット国立中等学校

1. 敷地調査概要表

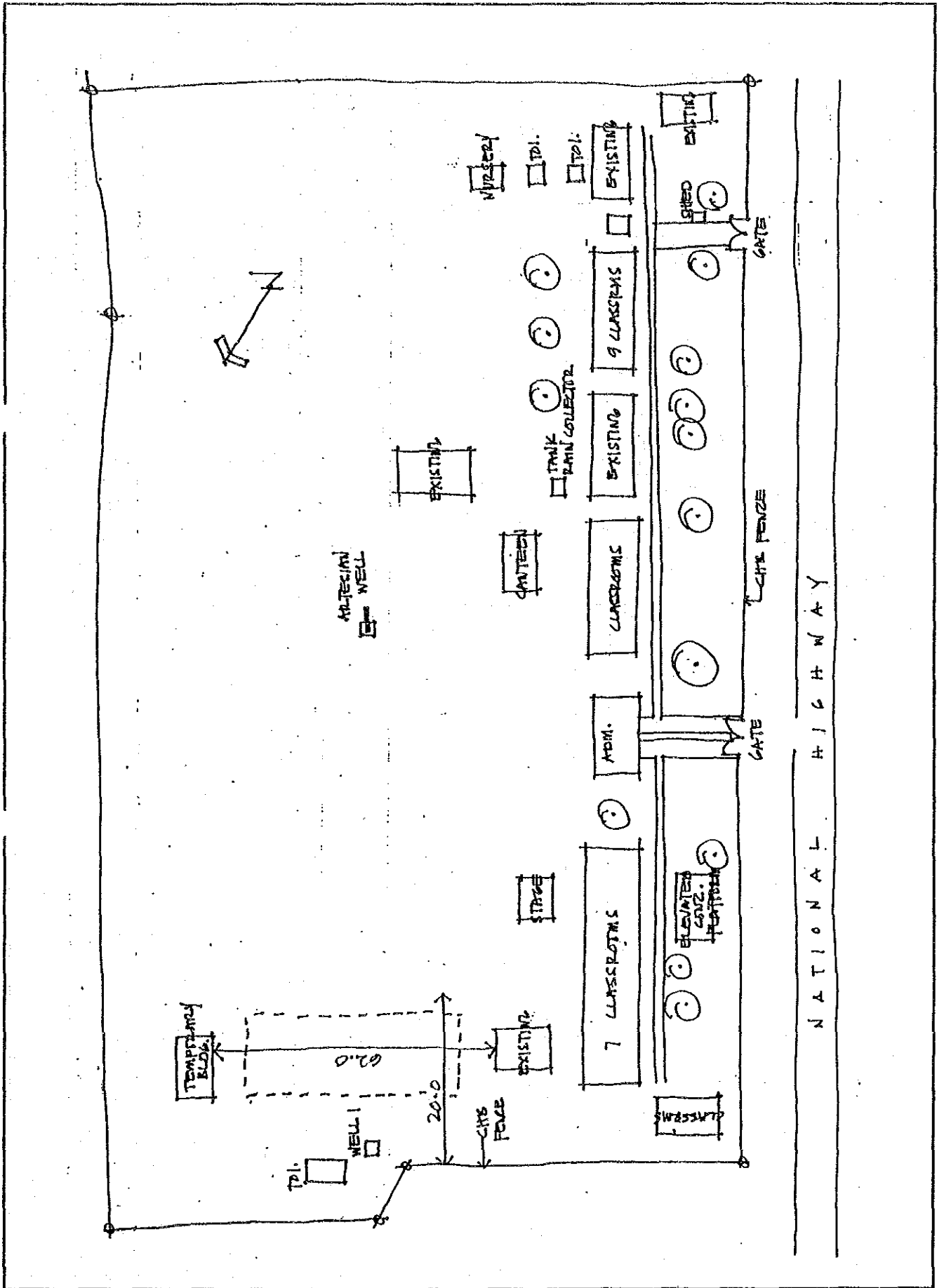
学校状況				敷地状況										
就学生徒数		クラス数	教員数	普通教室数 (特殊教室除く)				敷地面積 (千㎡)	新可能 校舎建設 スペース (m×m)	道路状況	敷地形状	地質	整地有無	造成有無
1993 -94	1994 -95			使用可能 [B]	仮設	撤去予定	不足教室							
[A]	(想定)	12	20	10	0	0	10	15.9	62x20	普通	平坦	粘土質	無	無

給水設備									電気設備		
市水等による給水				井戸/学校敷地(内)				敷地外水源		有無	敷地からの距離
学校敷地(内)			(外)	有無・故障	種類	深さ(m)	そ付 の帯 他設 の備	種深 類さ [m]	敷距 地離 から の		
有無	ポン プ	他設 の備	距離 (m)								
無	-	-	-	有	浅井戸	11	無	井戸	50	有	

2. 敷地案内図



3. 配置图



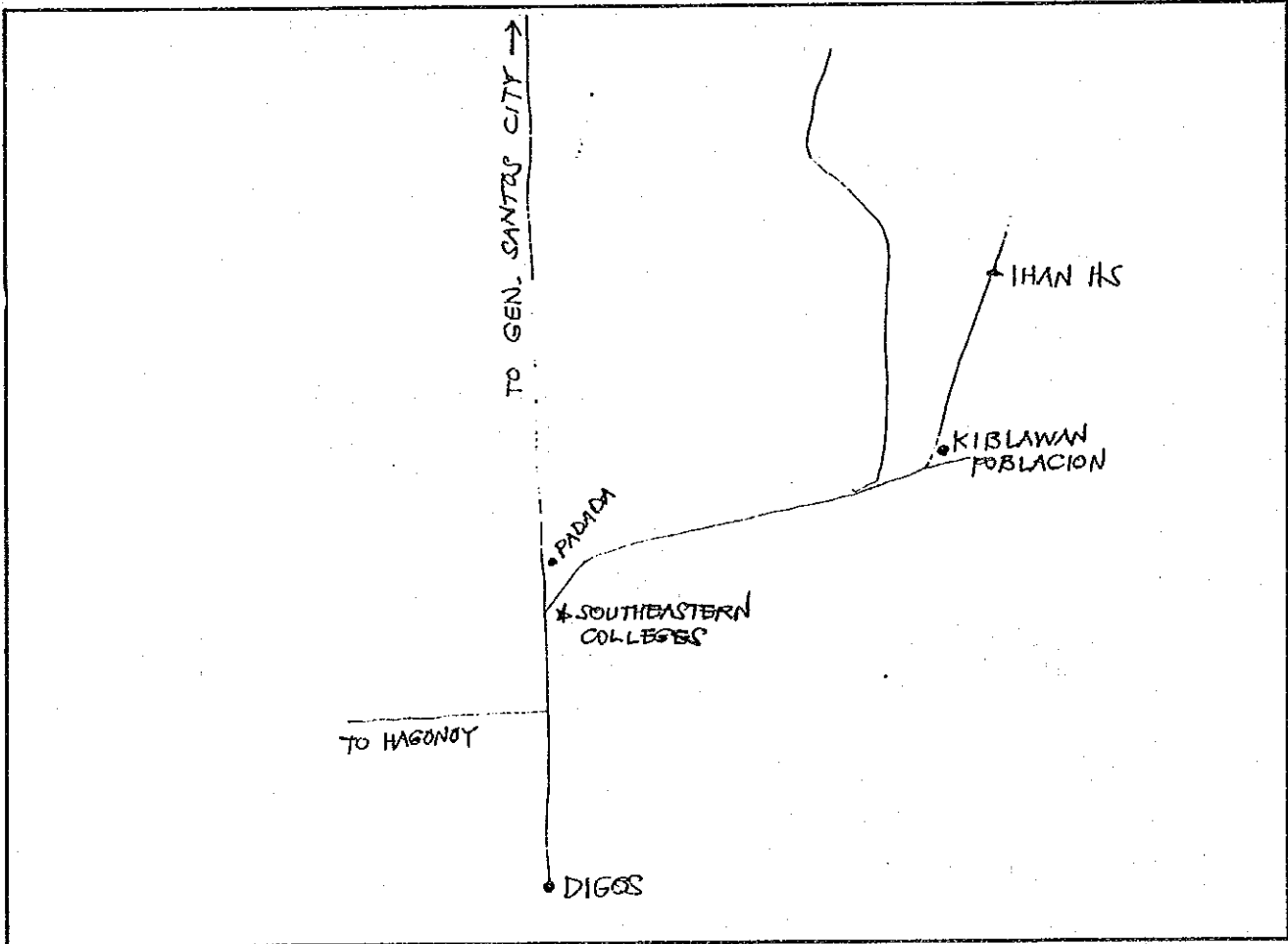
AS-27. イハン国立中等学校

1. 敷地調査概要表

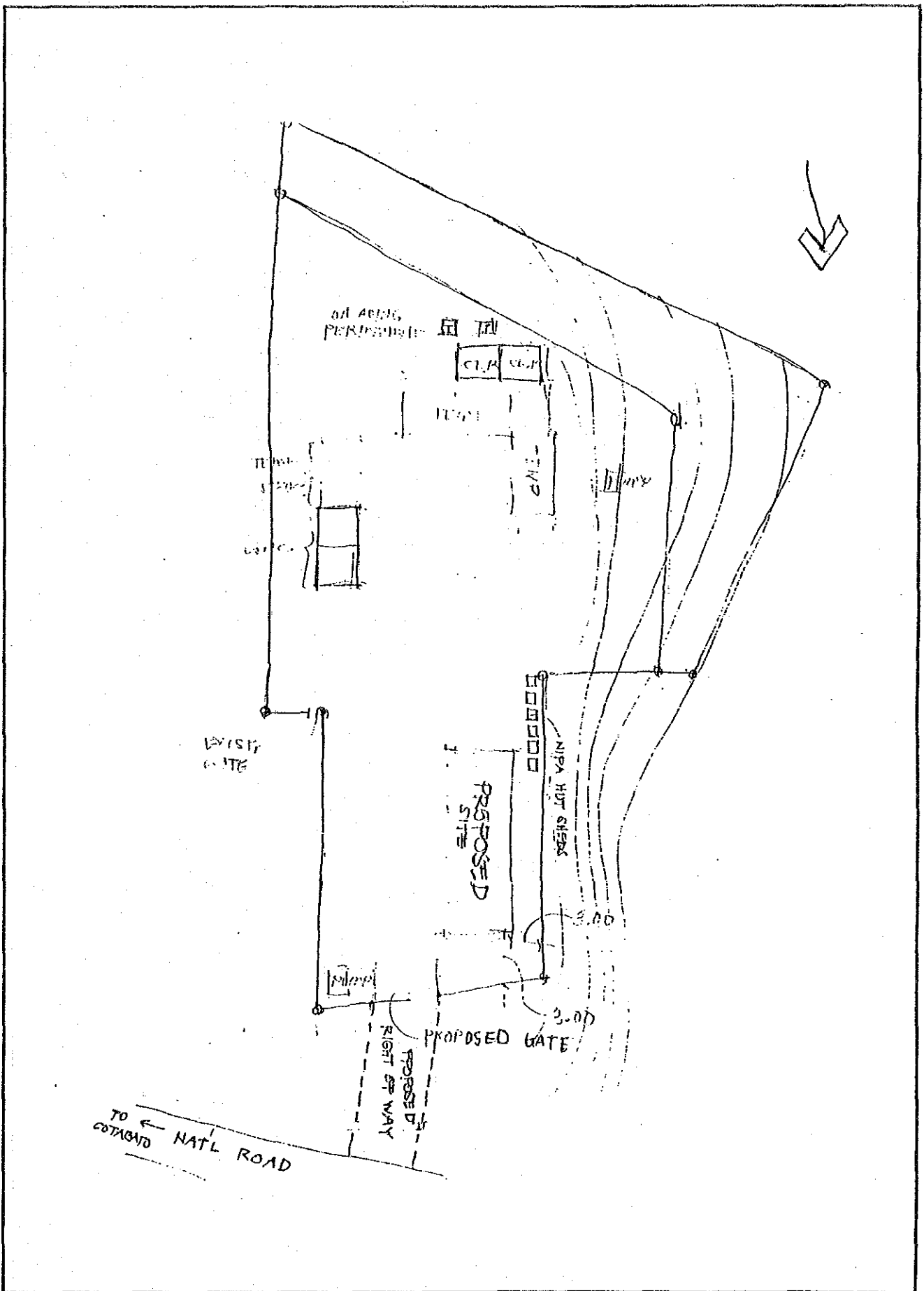
学校状況				敷地状況										
就学生徒数		クラス数	教員数	普通教室数 (特殊教室除く)				敷地面積 (千㎡)	新可能 校舎建 設スベ ース (m×m)	道路 状況	敷地 形状	地質	整地 有無	造成 有無
1993 -94	1994 -95			使用 可能 [B]	仮 設	撤 去 予 定	不 足 教 室							
[A]	(想定)	5	6	4	3	0	4	17.0	89x36	悪い	起伏少	粘土質	少	盛土

給水設備										電気設備	
市水等による給水				井戸/学校敷地(内)				敷地外水源		有 無	敷 地 か ら の 距 離
学校敷地(内)			(外)	有 無 ・ 故 障	種 類	深 さ (m)	そ 付 の 帯 他 設 備	種 類 [m]	深 さ [m]		
有 無	ボ ン ブ	他 設 備	距 離 (m)								
無	-	-	-	有	深井戸	43	無	-	-	-	無

2. 敷地案内図



3. 配置図



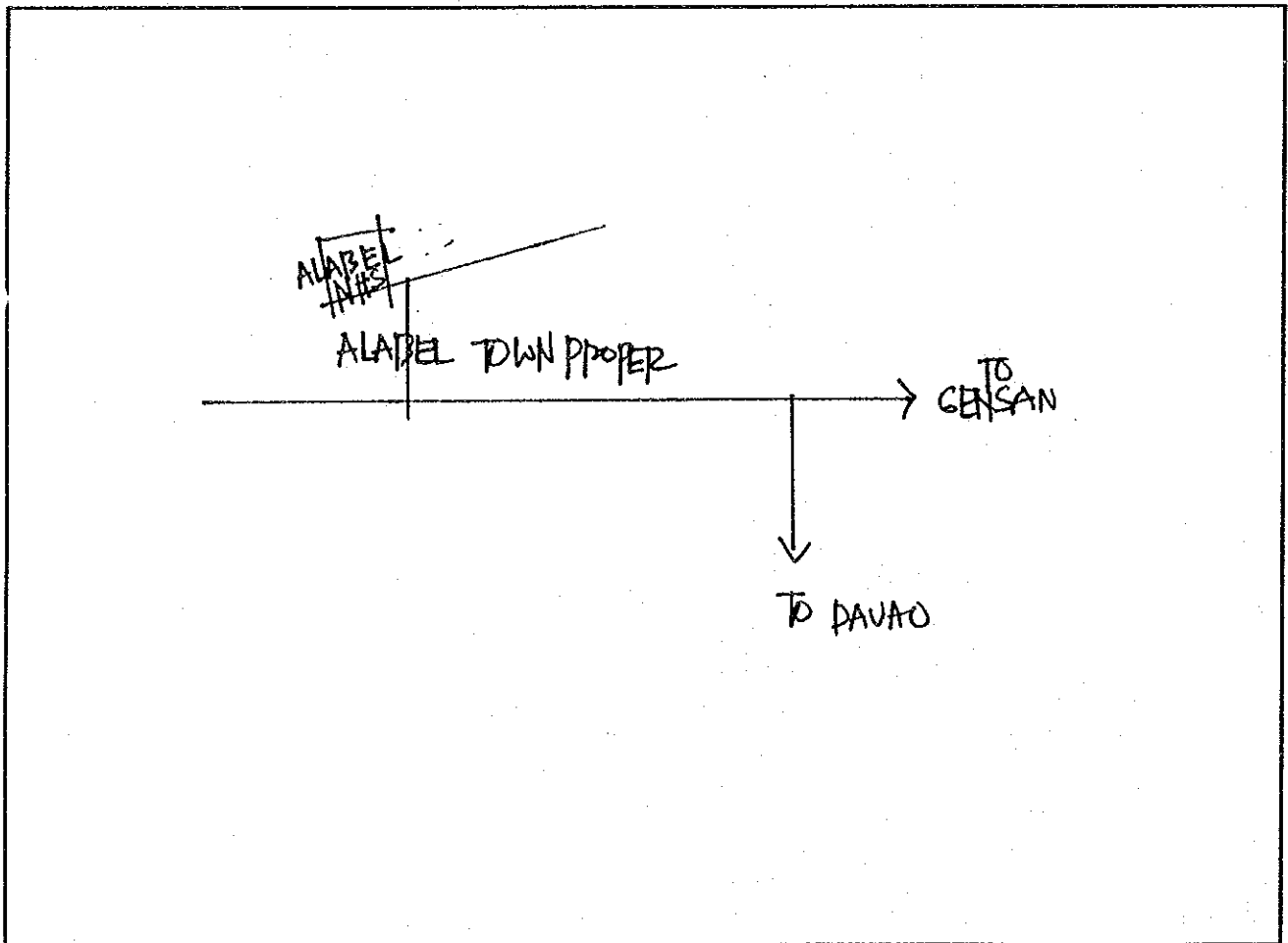
AS-28. アラベル国立中等学校

1. 敷地調査概要表

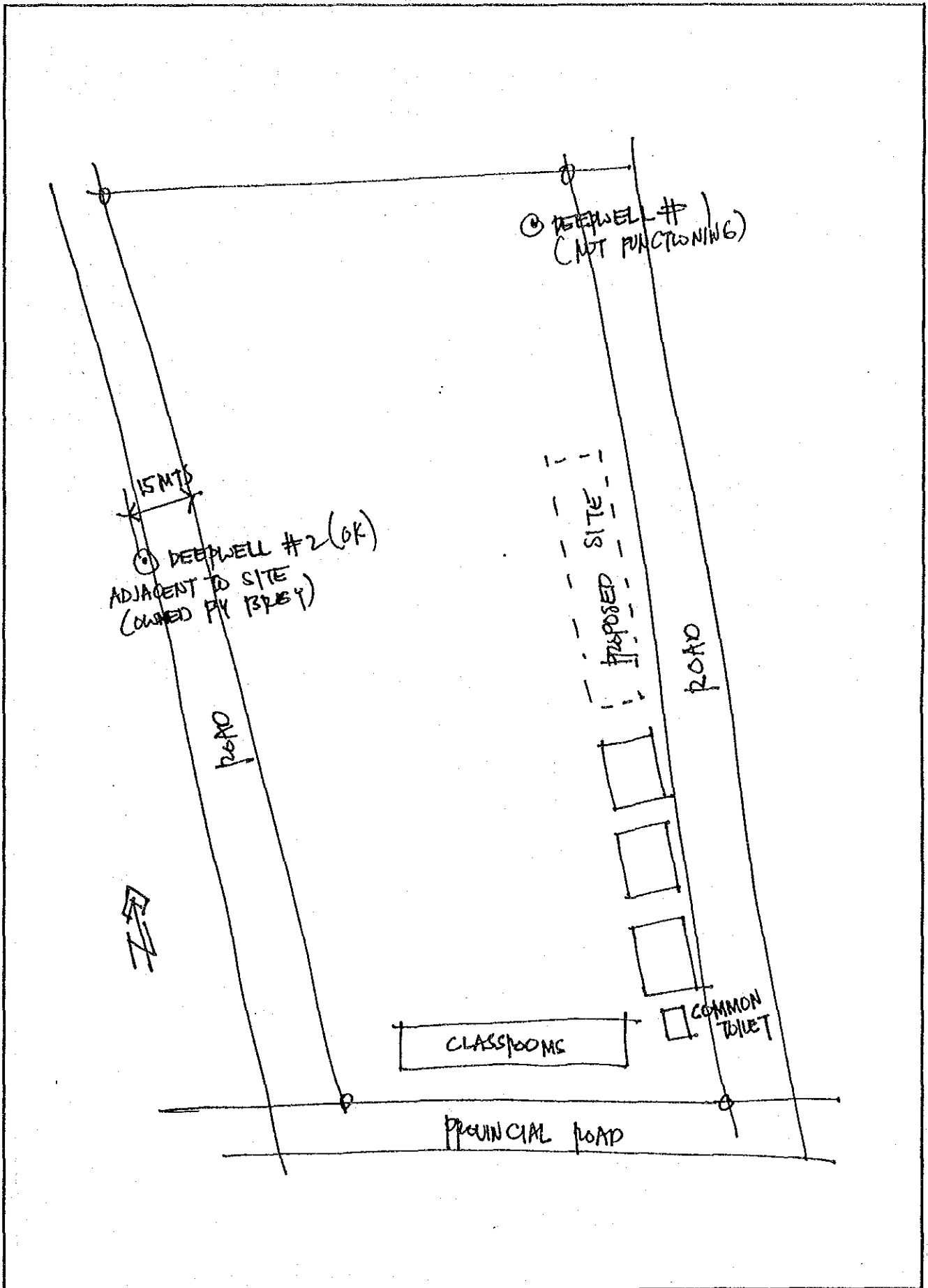
学校状況				敷地状況										
就学生徒数		クラス数	教員数	普通教室数 (特殊教室除く)				敷地面積 (千㎡)	新可能 校舎建 設スペース (mxm)	道路 状況	敷地 形状	地質	整地 有無	造成 有無
1993 -94	1994 -95			使用 可能 [B]	仮 設	撤去 予定	不足 教室							
[A]	(想定)	19	26	16	0	0	12	20.6	100x30	普通	起伏少	砂質	少	切土少

給水設備									電気設備	
市水等による給水				井戸/学校敷地(内)			敷地外水源		有無	敷地 からの 距離
学校敷地(内)			(外)	有無・ 故障	種 類	深 さ (m)	そ 付 の 帯 他 設 備	種 類 深 さ [m]		
有無	ボ ン ブ	他設 の備	距 離 (m)							
無	-	-	15	故障	深井戸	24	無	井戸	15	有

2. 敷地案内図



3. 配置図



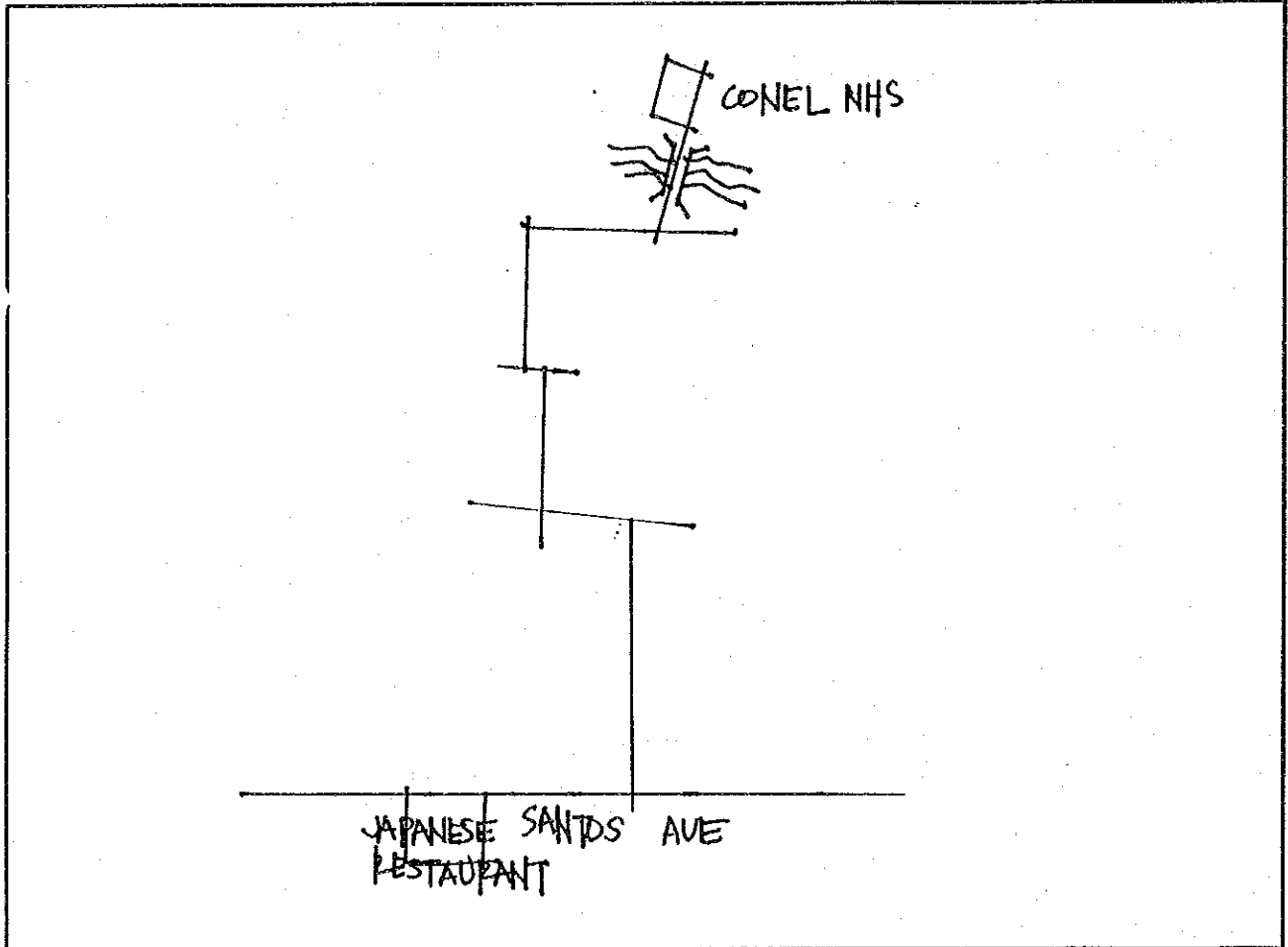
AS-29. コーネル国立中等学校

1. 敷地調査概要表

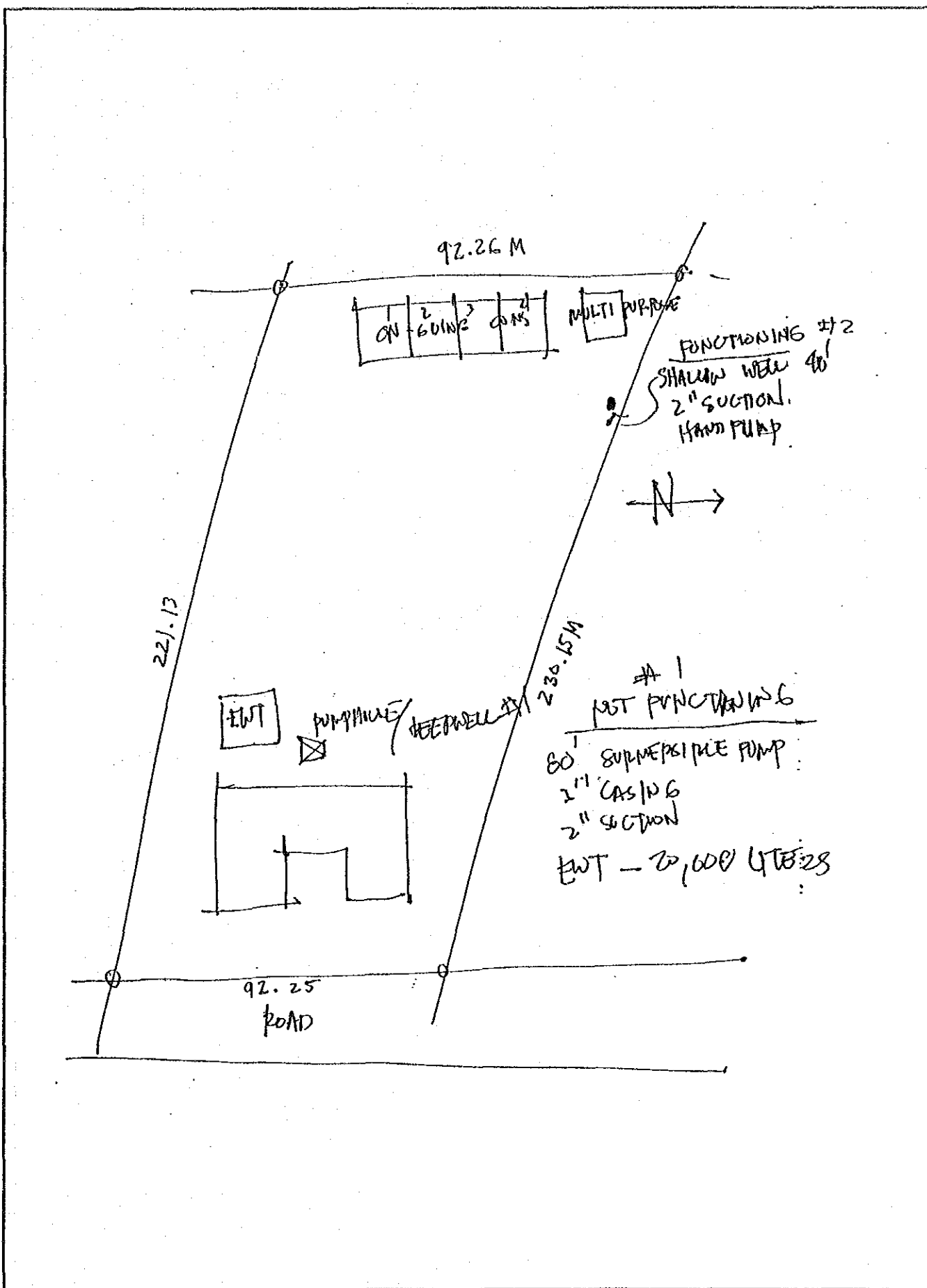
学校状況								敷地状況						
就学生徒数		クラス数	教員数	普通教室数 (特殊教室除く)				敷地面積 (千㎡)	新可能 舎建設 スペース (mxm)	道路 状況	敷地 形状	地質	整地 有無	造成 有無
1993 -94	1994 -95			使用能 [B]	仮 設	撤去 予定	不足 教室							
[A]	(想定)	10	15	10	0	0	3	20.0	100x30	普通	平坦	砂質	少	切土

給水設備										電気設備	
市水等による給水				井戸/学校敷地(内)				敷地外水源		有 無	敷 地 か ら の 距 離
学校敷地(内)			(外)	有 無 ・ 故 障	種 類	深 さ (m)	そ の 付 帯 他 設 備	種 類 深 さ [m]	敷 地 離 か ら の 距 離 (m)		
有 無	ホ ッ プ	他 設 の 備	距 離 (m)								
有	水中	高架水槽	-	有	浅井戸	12	無	-		有	

2. 敷地案内図



3. 配置図



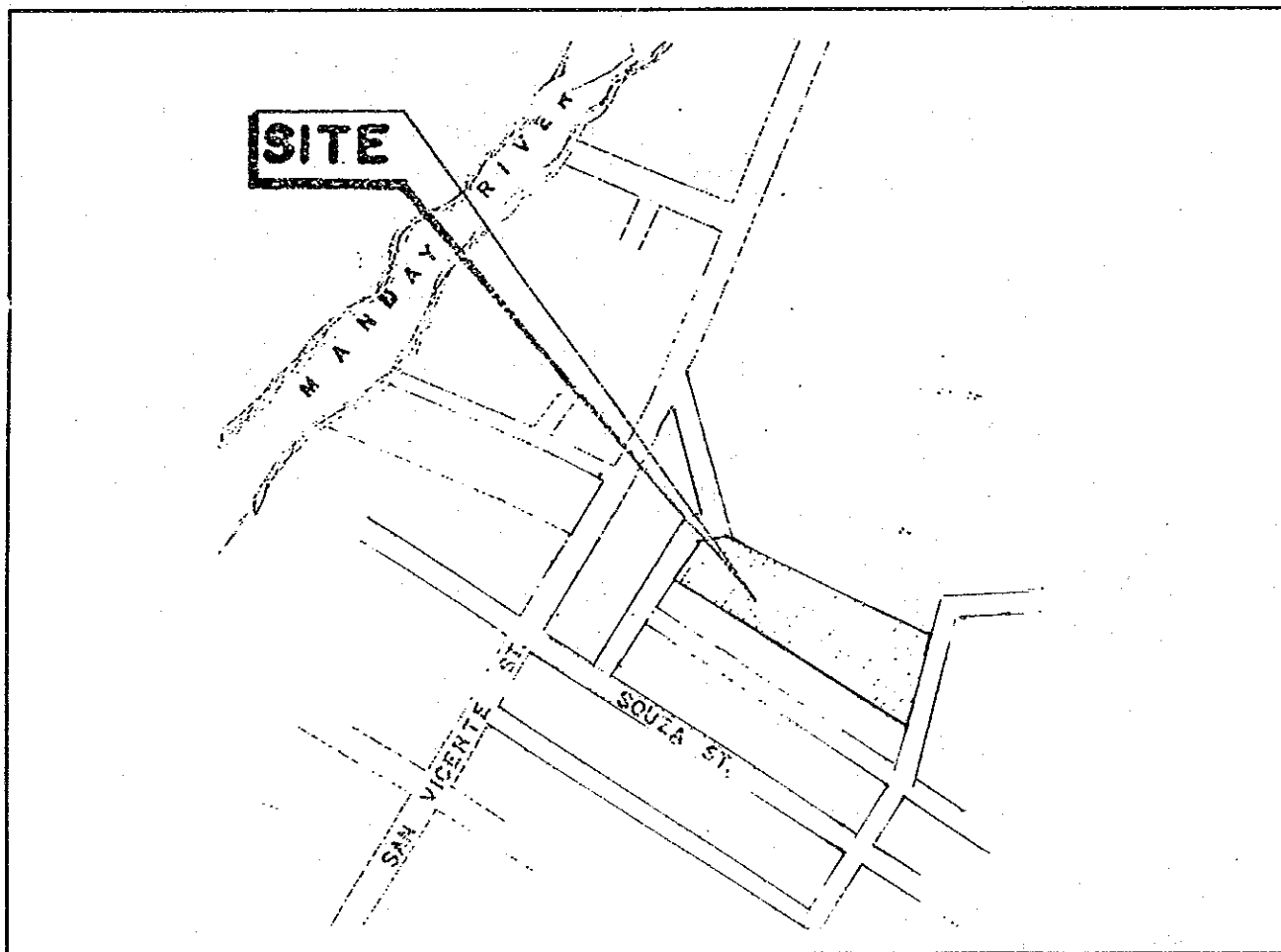
AS-30. コトバト市中等学校 (アネックス)

1. 敷地調査概要表

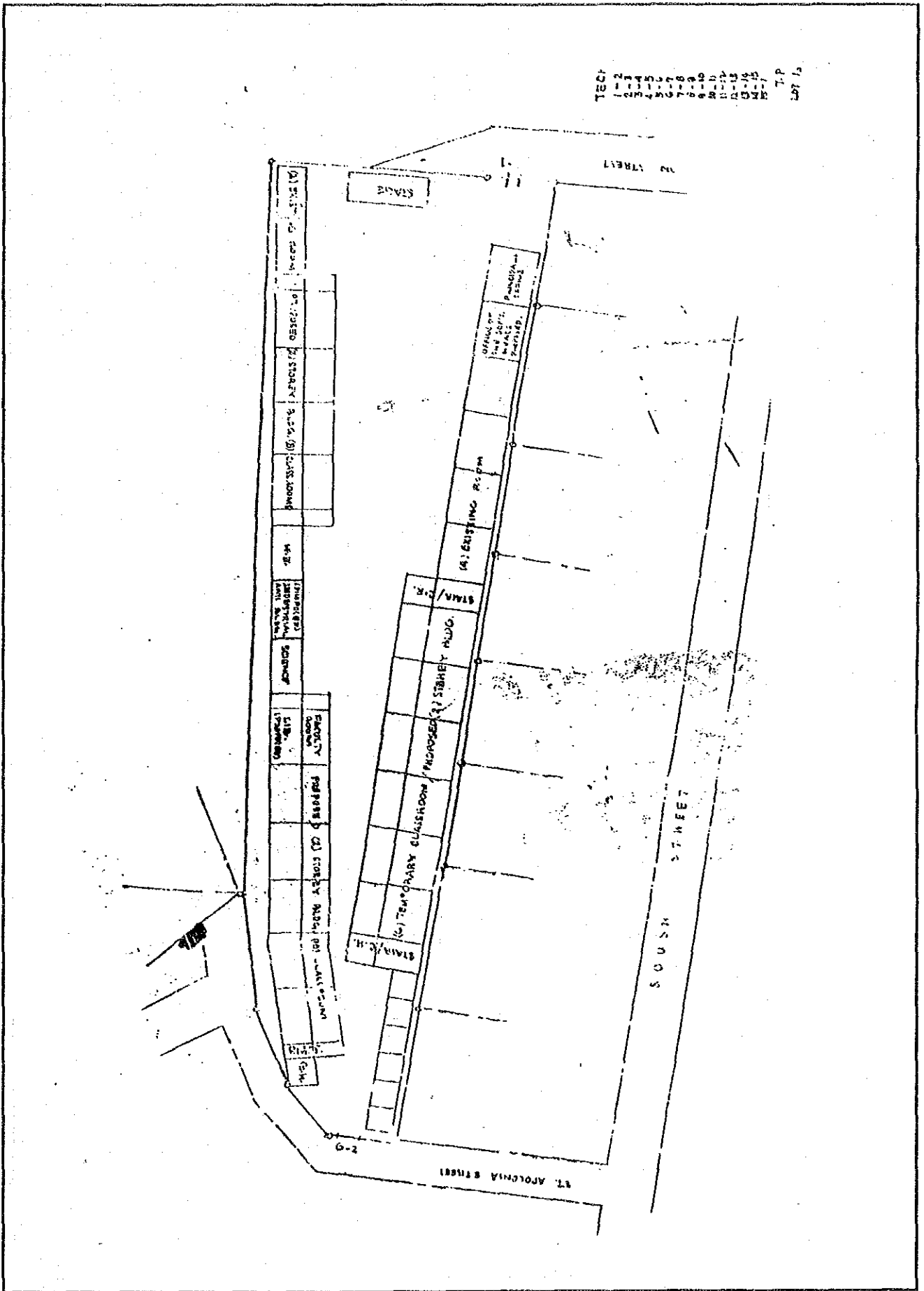
学校状況				敷地状況										
就学生徒数		クラス数	教員数	普通教室数 (特殊教室除く)				敷地面積 (千㎡)	新可能 校舎建 設ス ペー ス (m×m)	道路 状況	敷地 形状	地質	整地 有無	造成 有無
1993 -94	1994 -95			使用 可能 [B]	仮 設	撤 去 予 定	不 足 教 室							
[A]	(想定)	35	83	11	6	0	36	4.3	53x12	良い	平坦	砂質D-A	大	無

給水設備								電気設備		
市水等による給水				井戸/学校敷地(内)			敷地外水源		有 無	敷 地 か ら の 距 離
学校敷地(内)			(外)	有 無 ・ 故 障	種 類	深 さ (m)	そ の 帯 他 設 備	種 類 [m]		
有 無	ボ ン ブ	他 設 の 備	距 離 (m)							
有	無	無	-	無	(掘削不可)	-	-	-	-	有

2. 敷地案内図



3. 配置図



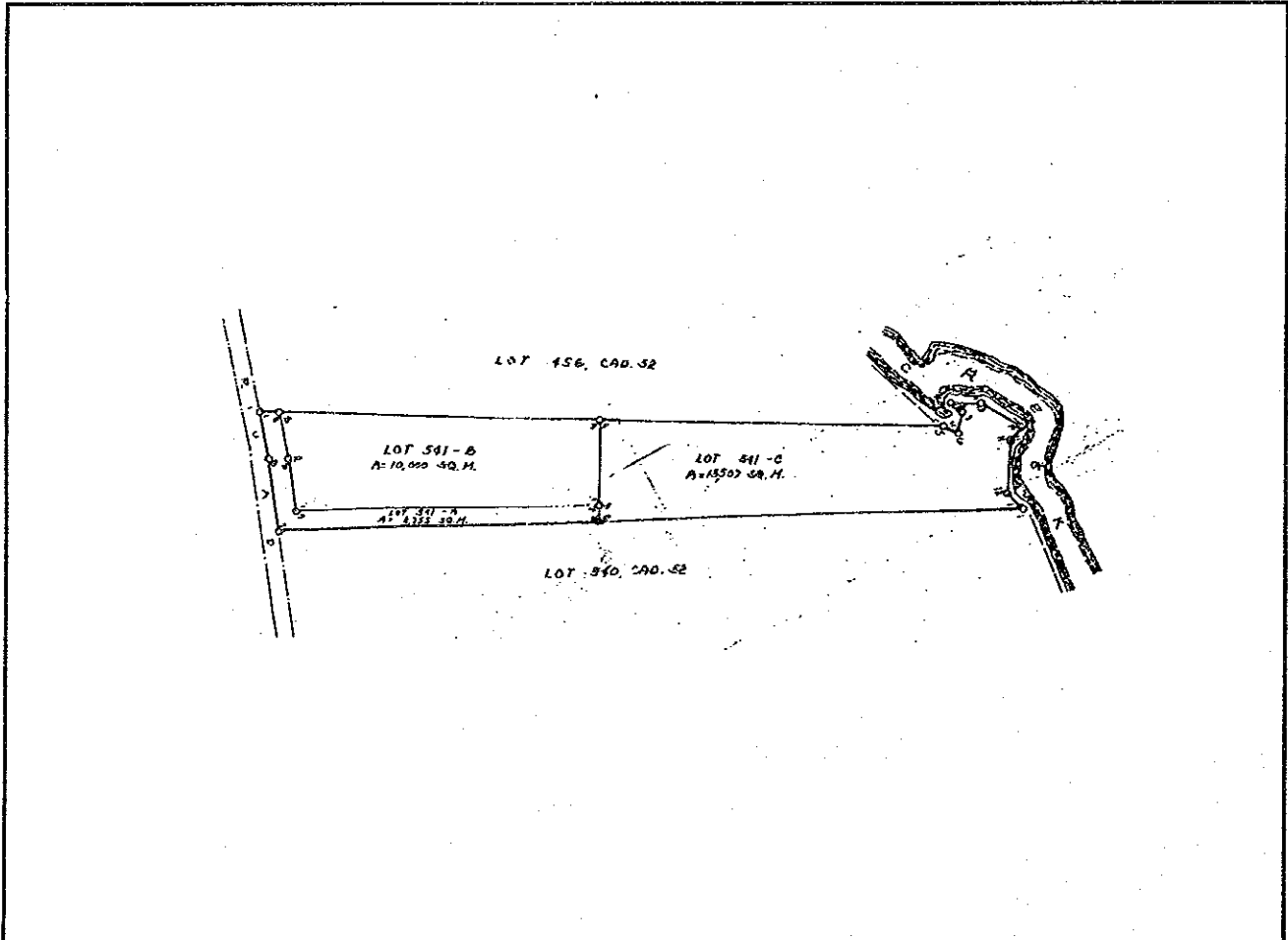
AS-31. コトバト市中等学校 (タモンタカサト)

1. 敷地調査概要表

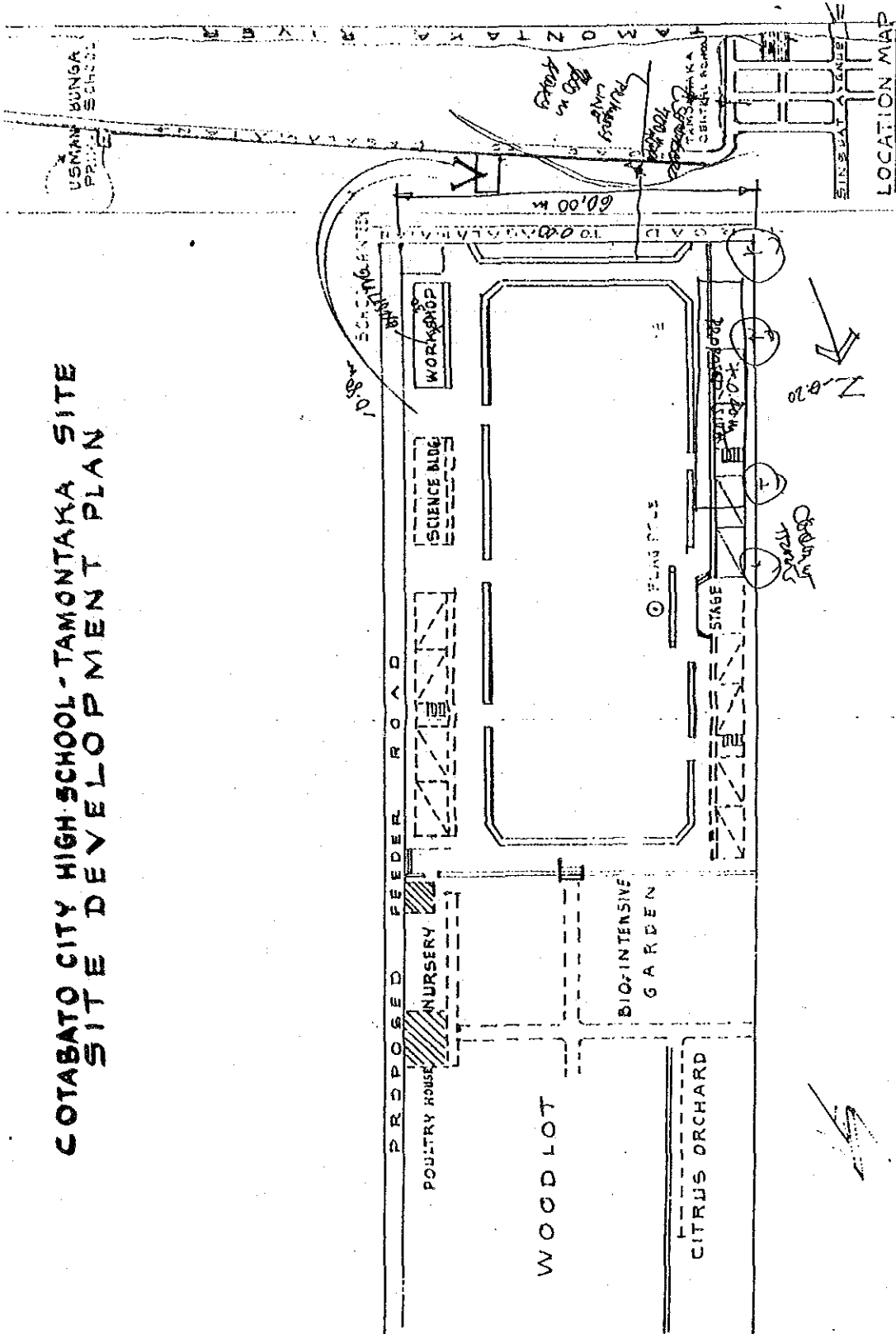
学校状況							敷地状況							
就学生徒数		クラス数	教員数	普通教室数 (特殊教室除く)				敷地面積 (千㎡)	新可能 校舎建 設ス ペース (m×m)	道路 状況	敷地 形状	地質	整地 有無	造成 有無
1993 -94	1994 -95			使用能 [B]	仮 設	撤去 予定	不足 教室							
[A]	(想定)	8	16	0	0	0	10	10.0	100×30	普通	起伏少	砂質ソト	少	切盛少

給水設備									電気設備		
市水等による給水				井戸/学校敷地(内)				敷地外水源		有 無	敷 地 か ら の 距 離
学校敷地(内)			(外)	有 無 ・ 故 障	種 類	深 さ (m)	そ の 付 帯 他 設 備	種 類 深 さ [m]	敷 地 離 か ら の 距 離 (m)		
有 無	ボ ン ブ	他 設 備	距 離 (m)								
無	-	-	-	無	(推定)	6	-	井戸	800	無	790m

2. 敷地案内図



COTABATO CITY HIGH SCHOOL - TAMONTAKA SITE SITE DEVELOPMENT PLAN



<p>NAME OF SCHOOL: CCHS-TAMONTAKA SITE BARANGAY: TAMONTAKA 1 AREA: 10000 SQ.M. TITLE: 1-1-15 HOW ACQUIRED: DONATION OWNER: Y. SEVEN DATE: REGISTERED:</p>	<p>PREPARED and SUBMITTED BY: GILDA ARDEDON TEACHER-IN-CHARGE</p>	<p>RECOMMENDING APPROVALS: RAJU ABDULLAH A. ANDANG ACTING ASST. SCH. DIR. SUPERINTENDENT</p>	<p>APPROVED: VICTORINO D. FONTANILLA ASST. SCHOOLS DIV. SUPERINTENDENT OFFICER-IN-CHARGE</p>
---	---	--	---

JICA