

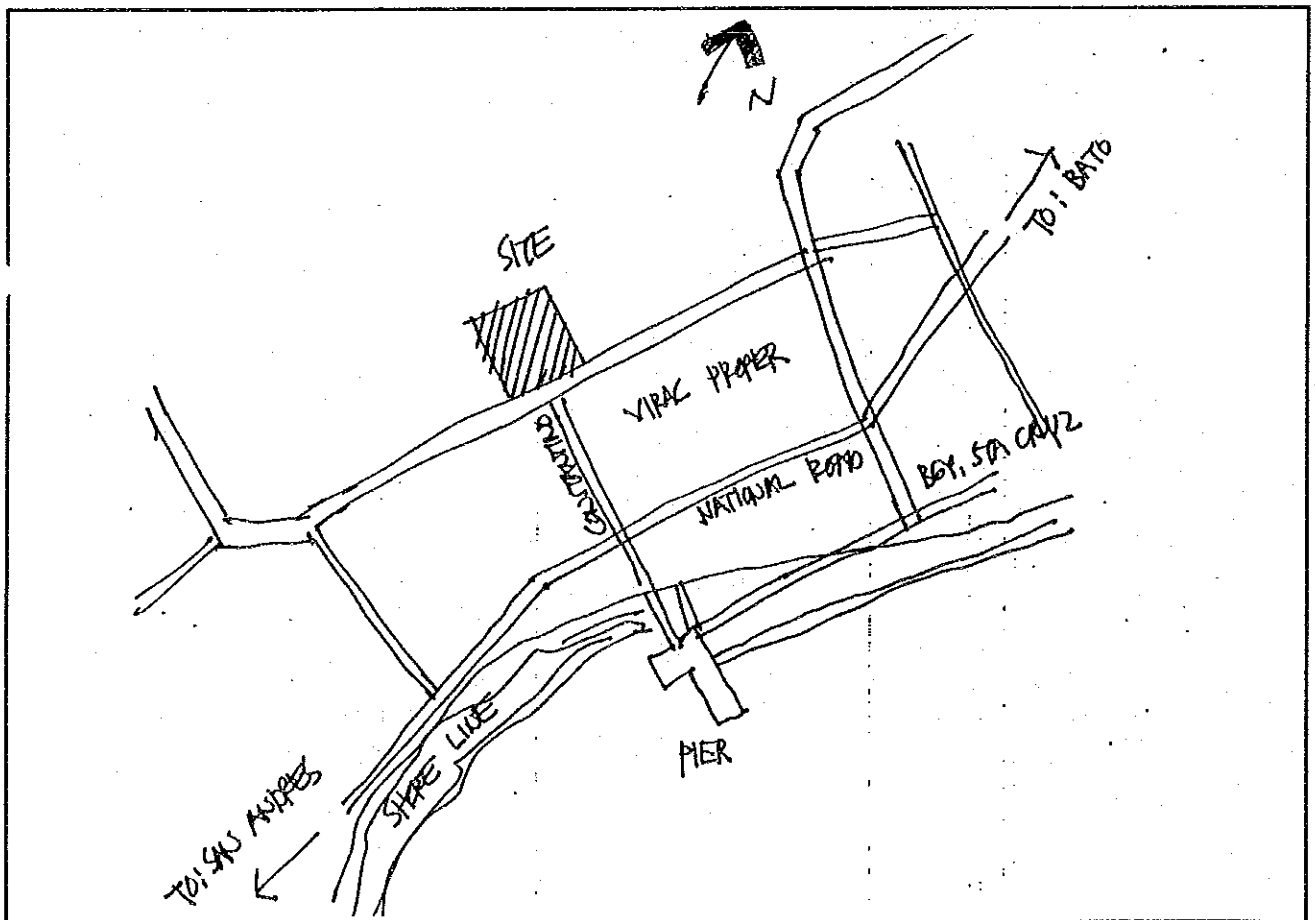
S-85. カタンドゥアネス国立中等学校(メイン)

1. 敷地調査概要表

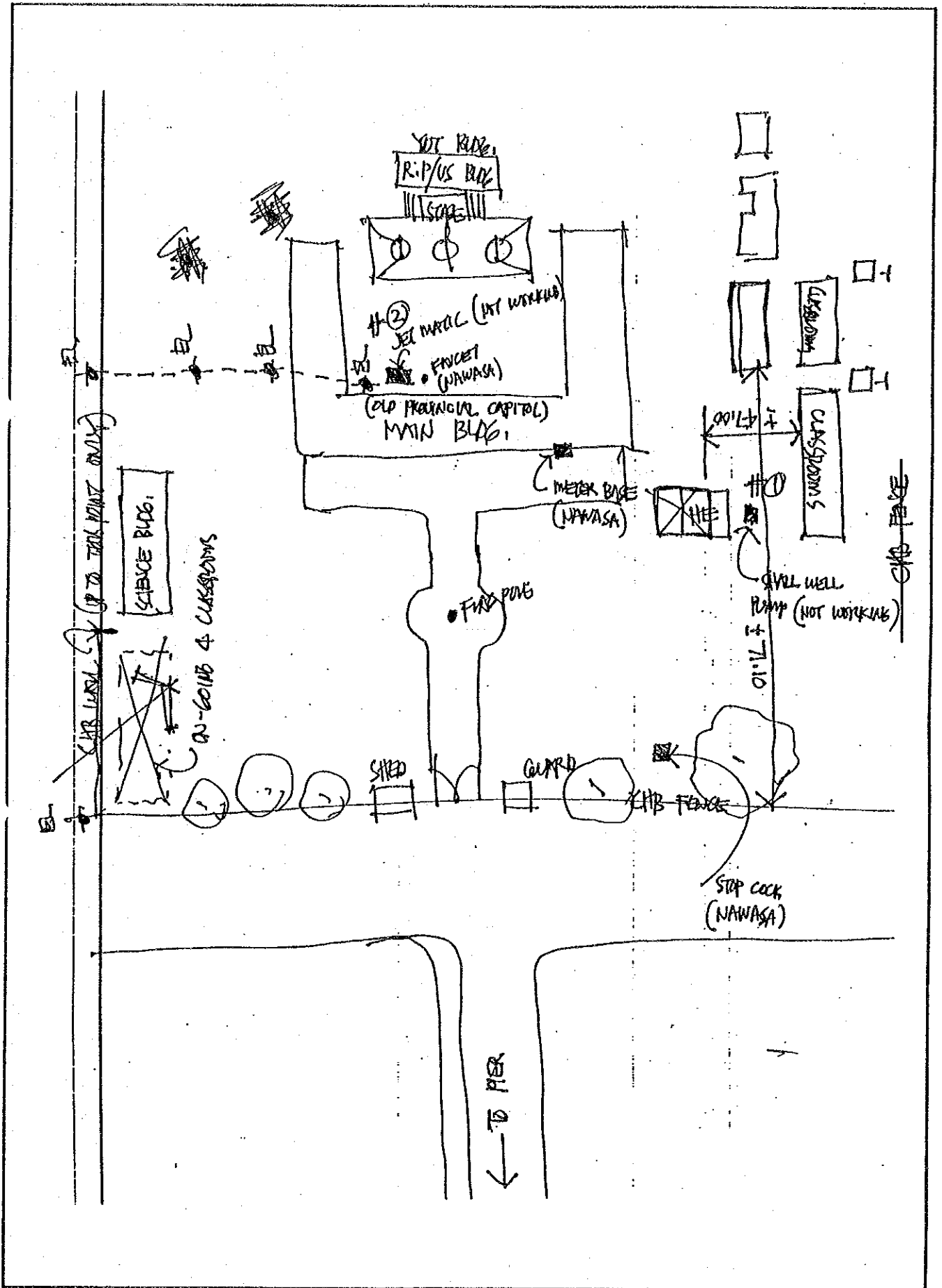
学校状況				敷地状況										
就学生徒数		クラス数	教員数	普通教室数 (特殊教室除く)				敷地面積 (千㎡)	新可能 校舎建設 スペース (mxm)	道路状況	敷地形状	地質	整地有無	造成有無
1993 -94	1994 -95			使用可能 [B]	仮設	撤去予定	不足教室							
[A]	(想定)	63	106	47	0	0	31	35.0	71x47	良い	平坦	粘土質	無	無

給水設備										電気設備	
市水等による給水				井戸/学校敷地(内)				敷地外水源		有無	敷地からの距離
学校敷地(内)			(外)	有無・故障	種類	深さ(m)	そ付の帯他設備	種類深さ[m]	敷地距離(m)		
有無	ポンプ	他設備	距離(m)								
有	無	無	-	有	浅井戸	9	無	河川	300	有	

2. 敷地案内図



3. 配置图



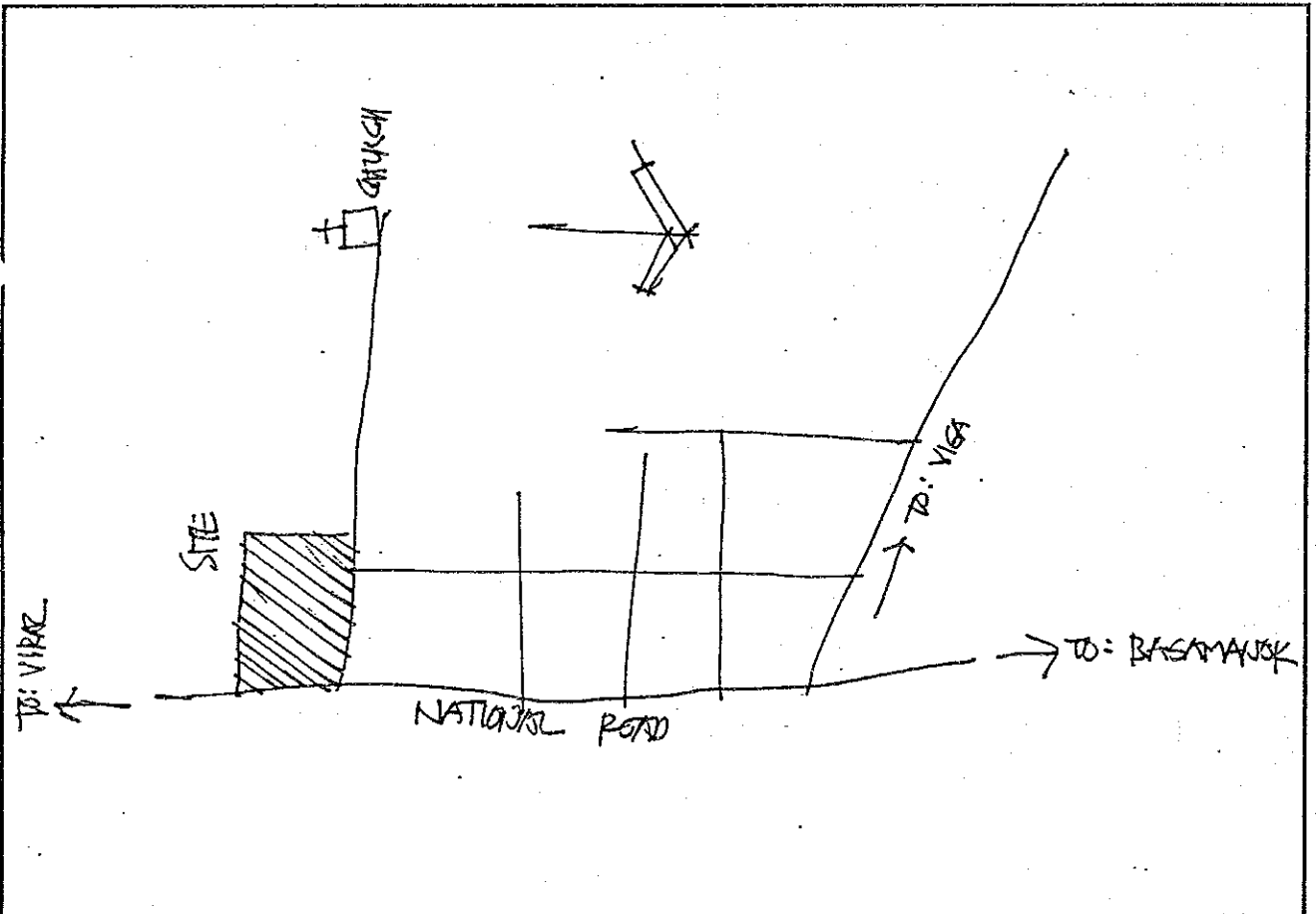
S - 86. サンミゲルルーラル中等学校

1. 敷地調査概要表

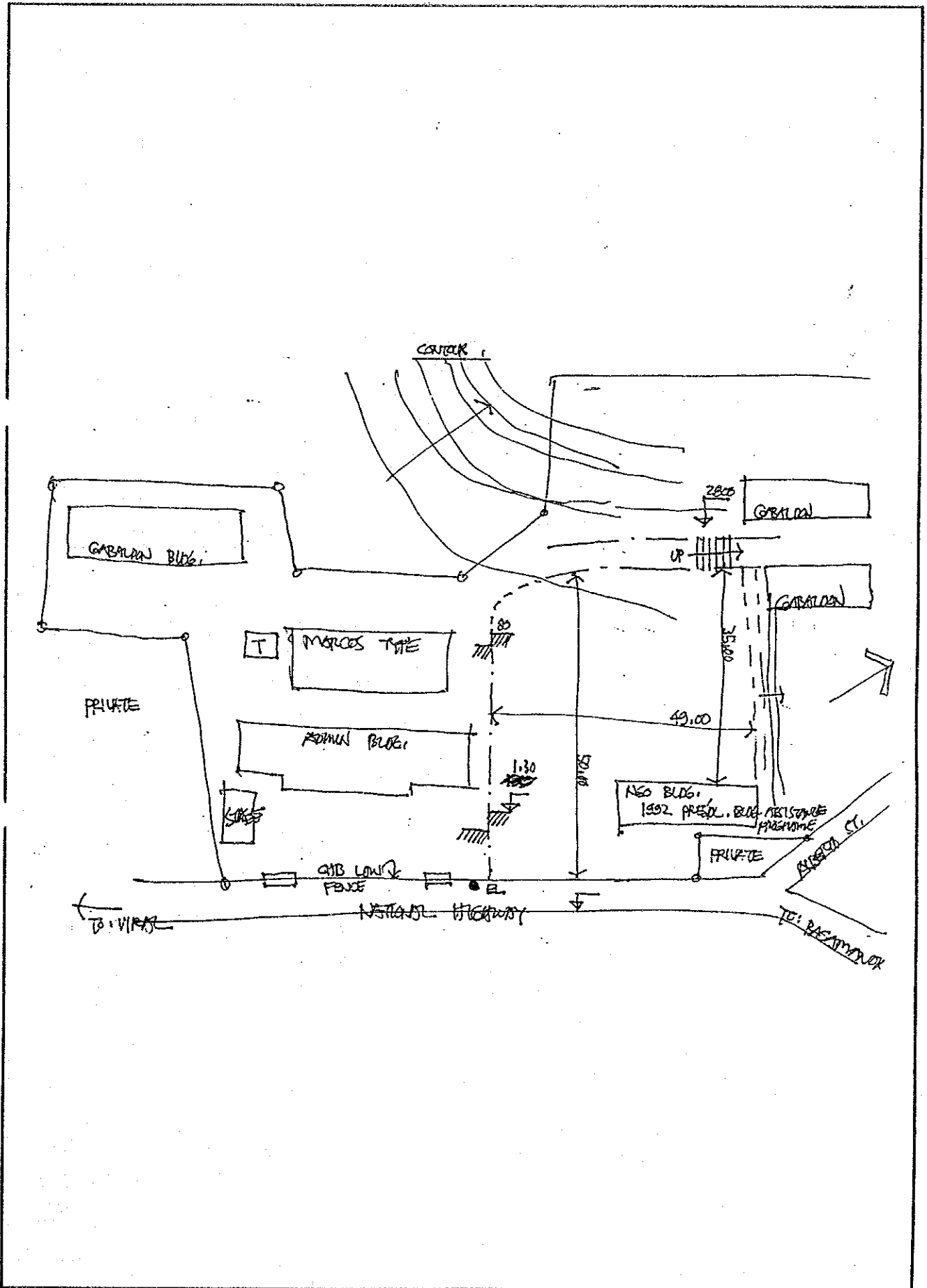
学校状況							敷地状況							
就学生徒数		クラス数	教員数	普通教室数 (特殊教室除く)				敷地面積 (千㎡)	新可能 舎建設 スペース (mxm)	道路 状況	敷地 形状	地質	整地 有無	造成 有無
1993 -94	1994 -95			使用 可能 [B]	仮 設	撤 去 予 定	不 足 教 室							
[A]	(想定)	16	29	11	0	0	10	5.9	50x49	普通	起伏有	粘土質	少	切土

給水設備									電気設備		
市水等による給水				井戸/学校敷地(内)				敷地外水源		有無	敷地 からの 距離
学校敷地(内)			(外)	有無・ 故障	種 類	深 さ (m)	そ 付 の 帯 他 設 備	種 類 深 さ [m]	敷 地 距 離 か ら の 距 離 (m)		
有無	ボ ン プ	他 設 備	距 離 (m)								
無	-	-	250	無	-	-	-	泉	250	有	

2. 敷地案内図



3. 配置图



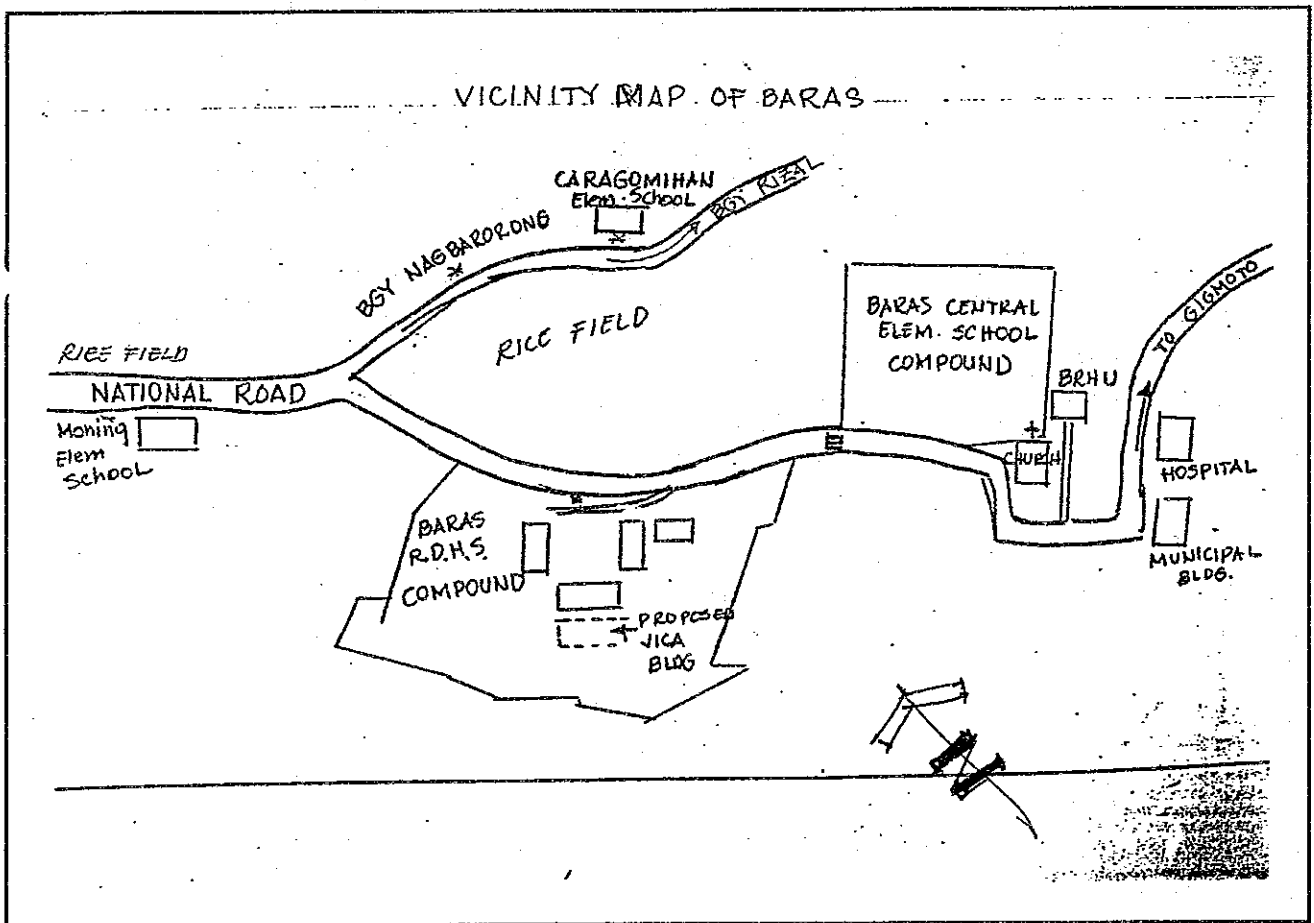
S - 87. バラスルーラル中等学校

1. 敷地調査概要表

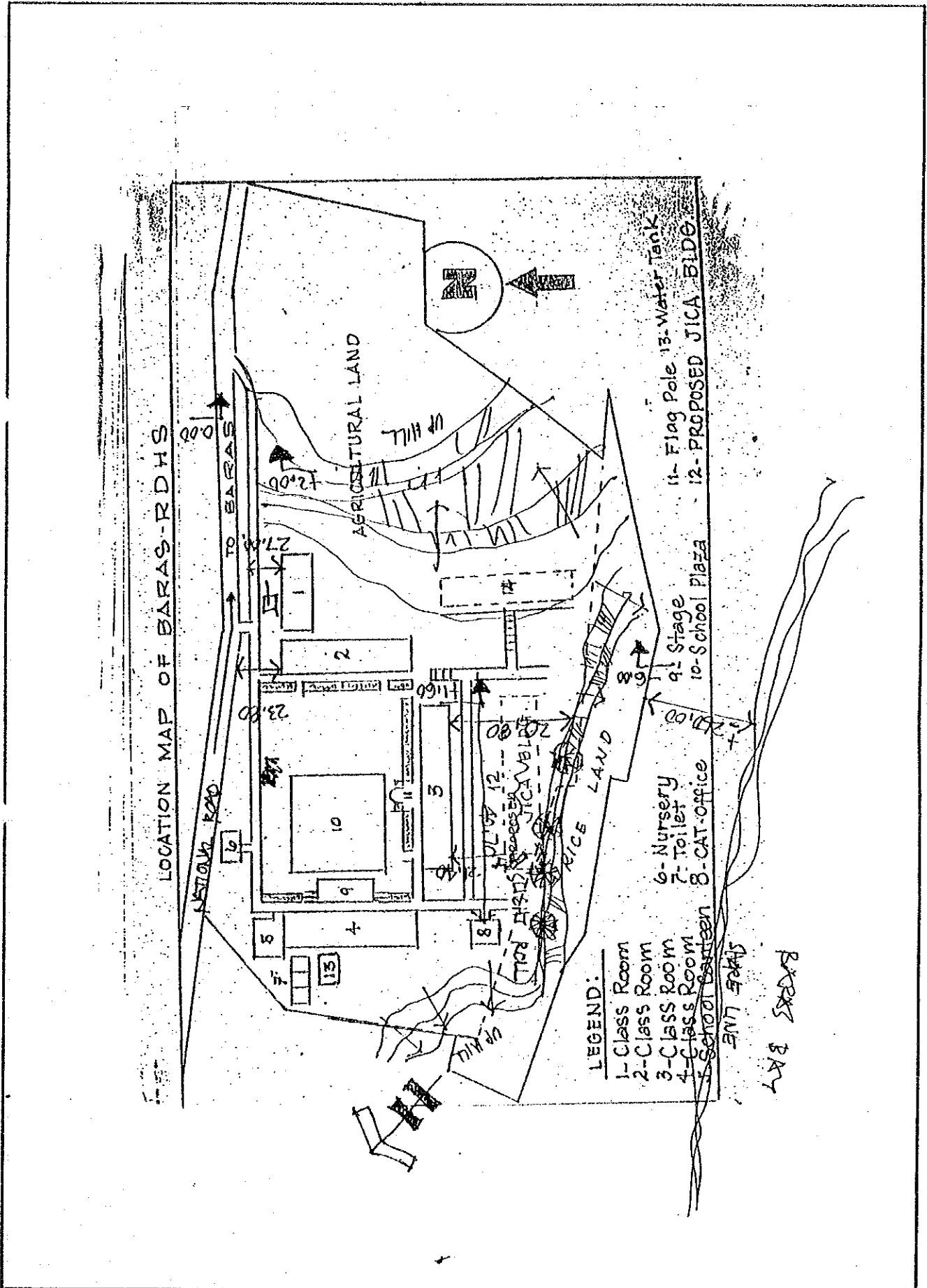
学校状況				敷地状況										
就学生徒数		クラス数	教員数	普通教室数 (特殊教室除く)				敷地面積 (千㎡)	新可能 校舎ス ペース (mxm)	道路 状況	敷地 形状	地質	整地 有無	造成 有無
1993 -94	1994 -95			使用 可能 [B]	仮 設	撤 去 予 定	不 足 教 室							
[A]	(想定)	15	27	9	5	0	8	46.0	40x29	普通	起伏有	粘土質	少	切土

給水設備								電気設備		
市水等による給水				井戸/学校敷地(内)			敷地外水源		有 無	敷 地 か ら の 距 離
学校敷地(内)			(外)	有 無 ・ 故 障	種 類	深 さ (m)	そ 付 の 帯 他 設 備	種 類 深 さ [m]		
有 無	ホ ン プ	他 設 の 備	距 離 (m)							
無	-	-	50	有	浅井戸	12	無	-	-	有

2. 敷地案内図



3. 配置图



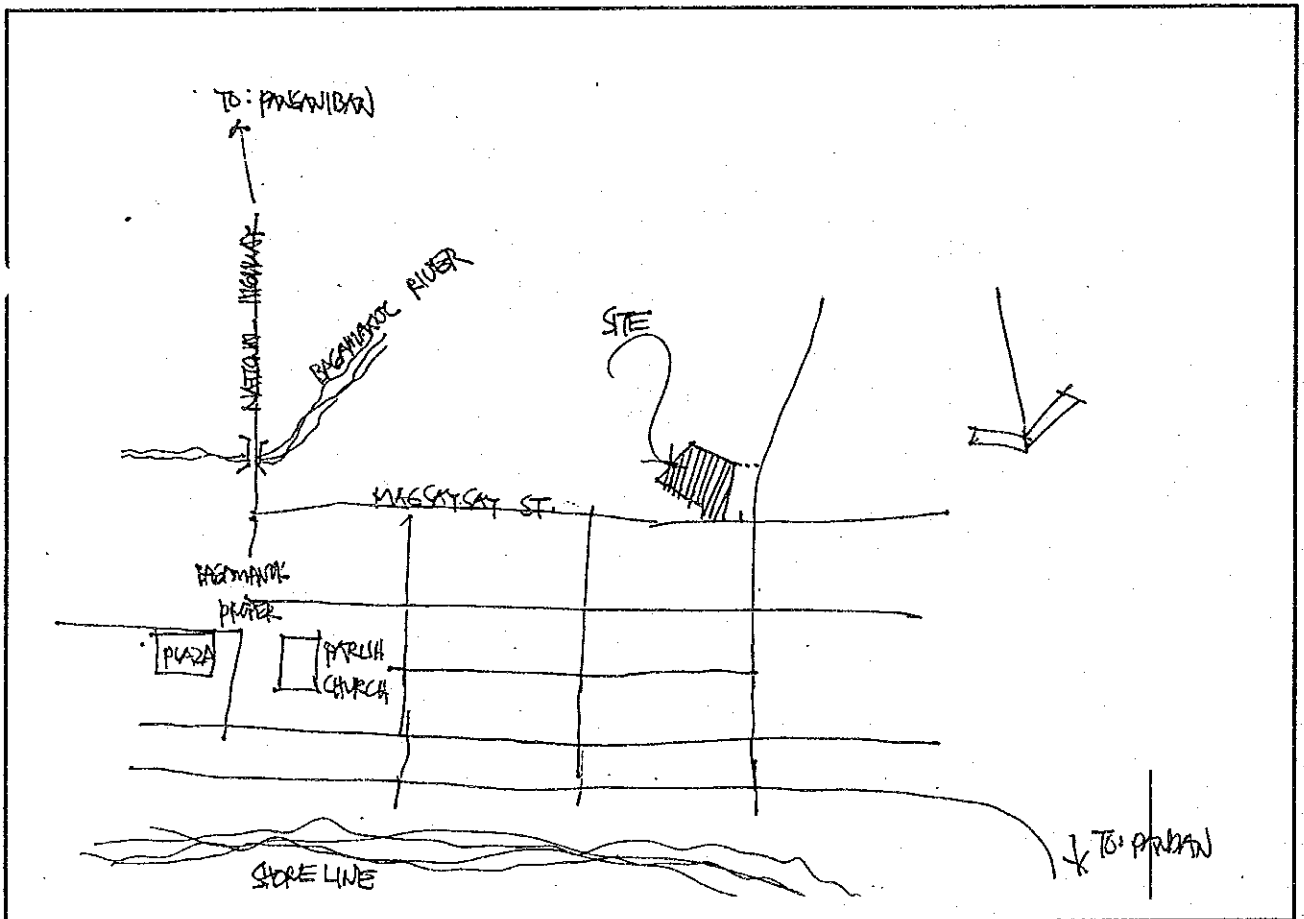
S - 8 8 . バガナノク中等学校

1. 敷地調査概要表

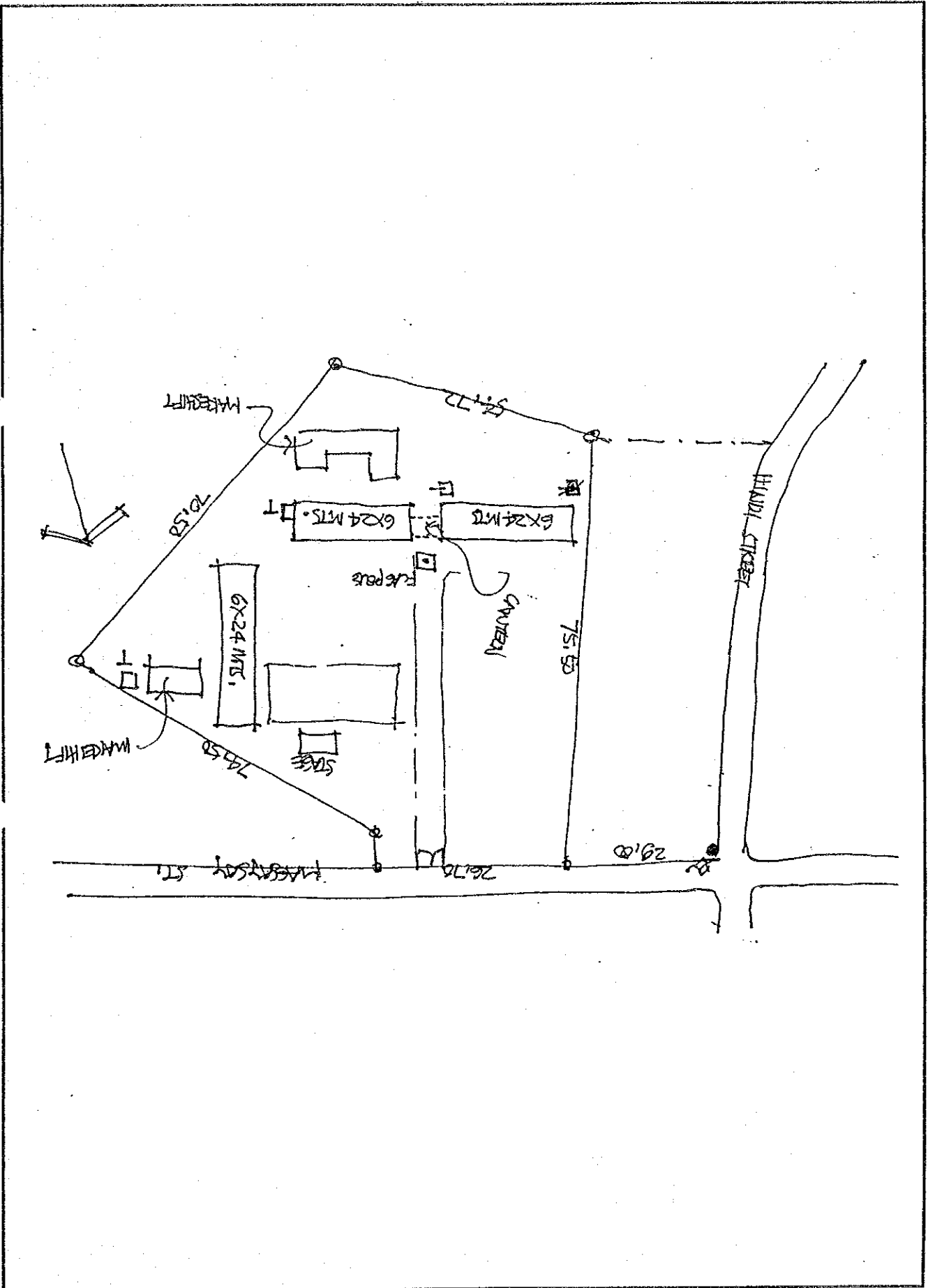
学校状況								敷地状況						
就学生徒数		クラス数	教員数	普通教室数 (特殊教室除く)				敷地面積 (千㎡)	新可能 校舎建設 スペース (m×m)	道路状況	敷地形状	地質	整地有無	造成有無
1993 -94 [A]	1994 -95 (想定)			使用可能 [B]	仮設	撤去予定	不足教室							
545	594	14	27	5	5	0	9	9.6	76x29	良い	平坦	粘土質	少	盛土大

給水設備										電気設備	
市水等による給水					井戸/学校敷地(内)			敷地外水源		有無	敷地からの距離
学校敷地(内)			(外)		有無・故障	種類	深さ(m)	そ付 の帯 他設 の備	種類 深さ [m]		
有無	ボンプ	他設の備	距離(m)								
有	無	貯水槽			有	浅井戸	6	無	-	隣接	29m

2. 敷地案内図



3. 配置図



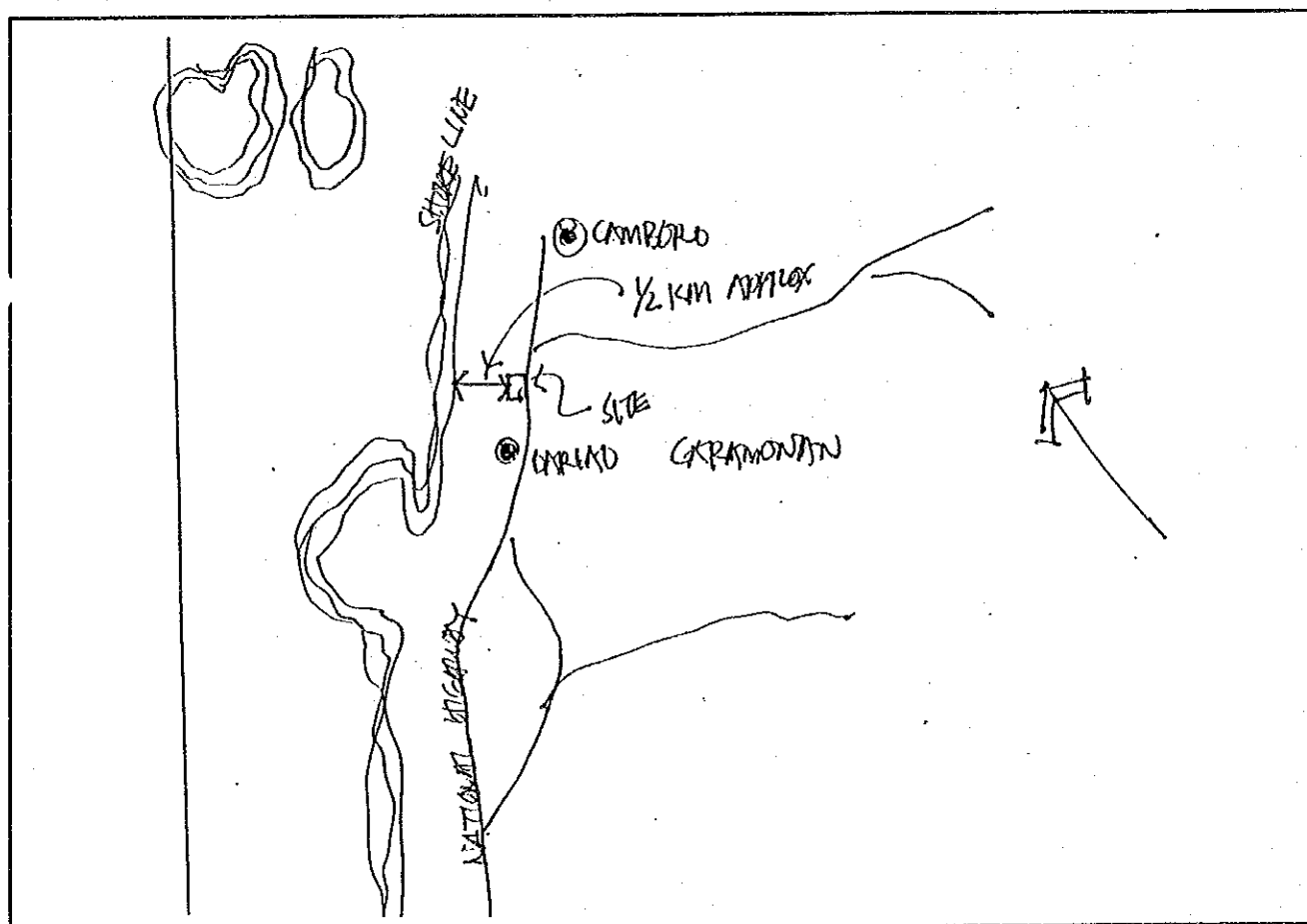
S - 89. カラモランルーラル中等学校

1. 敷地調査概要表

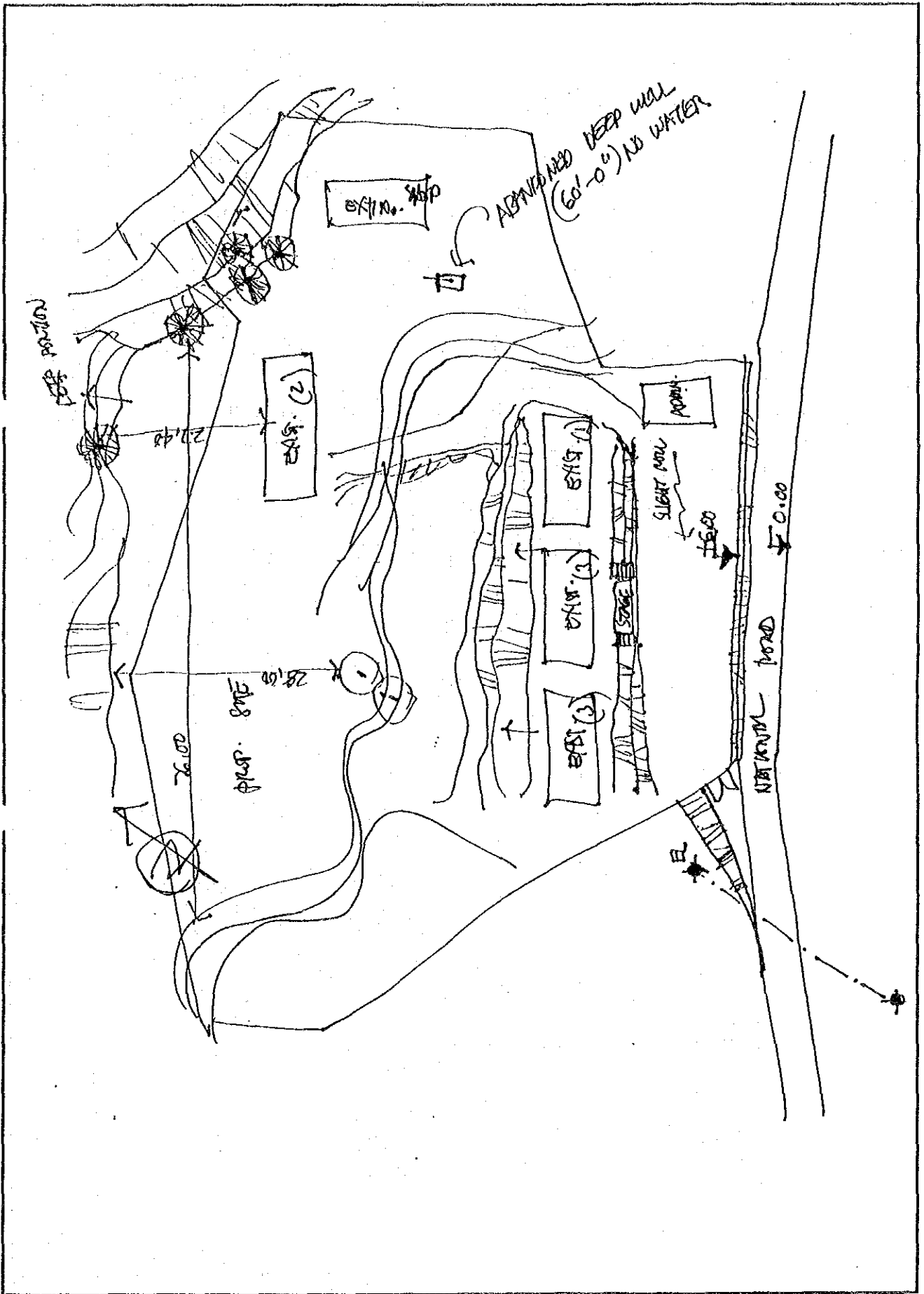
学校状況				敷地状況										
就学生徒数		クラス数	教員数	普通教室数 (特殊教室除く)				敷地面積 (千㎡)	新可能 舎ス 建設 スペース (mxm)	道路 状況	敷地 形状	地質	整地 有無	造成 有無
1993 -94	1994 -95			使用 可能 [B]	仮 設	撤 去 予 定	不 足 教 室							
[A]	(想定)	13	24	7	0	0	6	27.4	76x28	悪い	丘陵地	粘土質	少	切土

給水設備										電気設備	
市水等による給水				井戸/学校敷地(内)				敷地外水源		有 無	敷 地 か ら の 距 離
学校敷地(内)			(外)	有 無 ・ 故 障	種 類	深 さ (m)	そ の 付 帯 他 設 備	種 類 深 さ [m]	敷 地 距 離 か ら の		
有 無	ボ ン プ	他 設 の 備	距 離 (m)								
無	-	-	-	故障	深井戸	18	無	-	-	隣接	15m

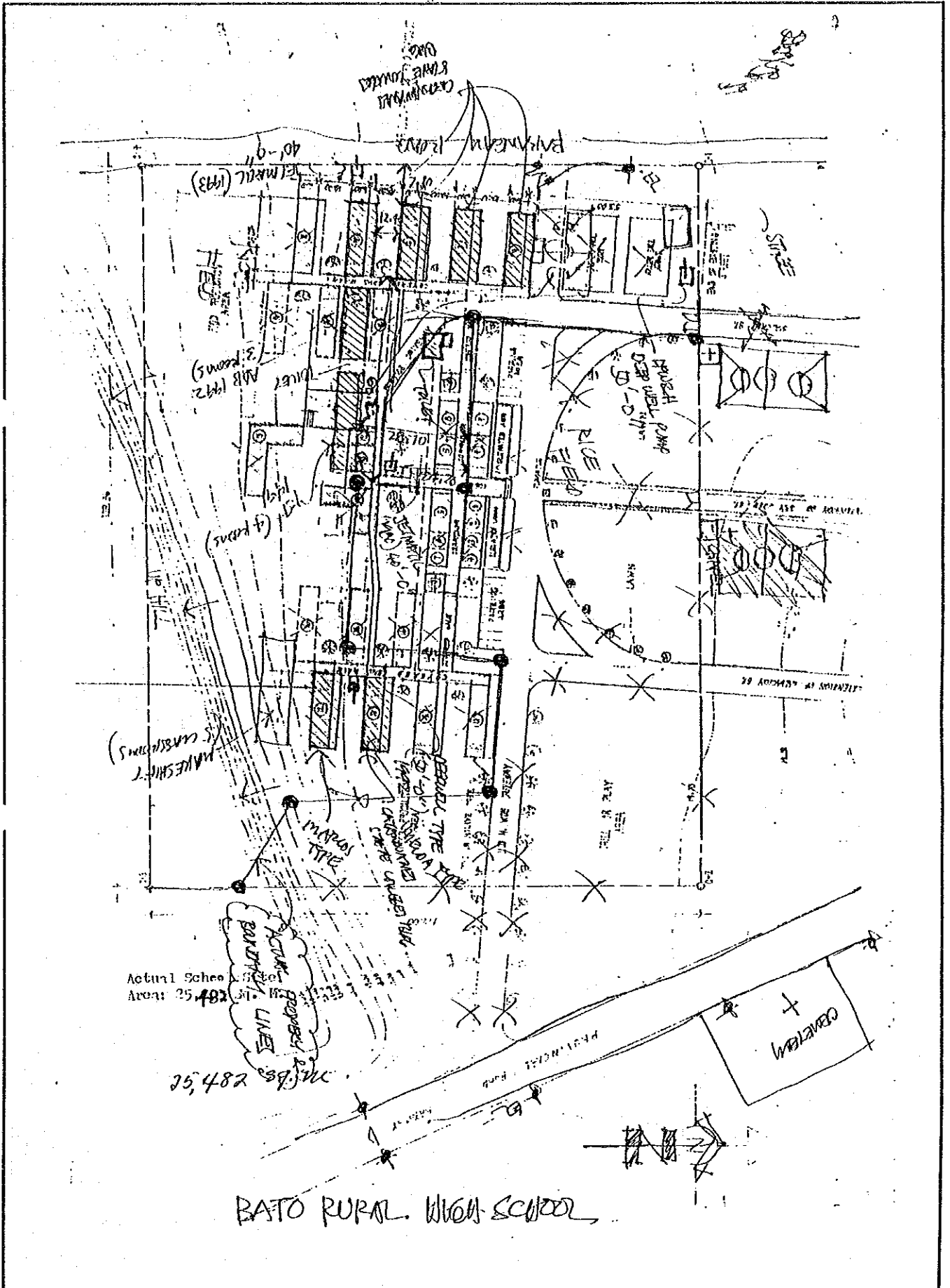
2. 敷地案内図



3. 配置图



3. 配置図



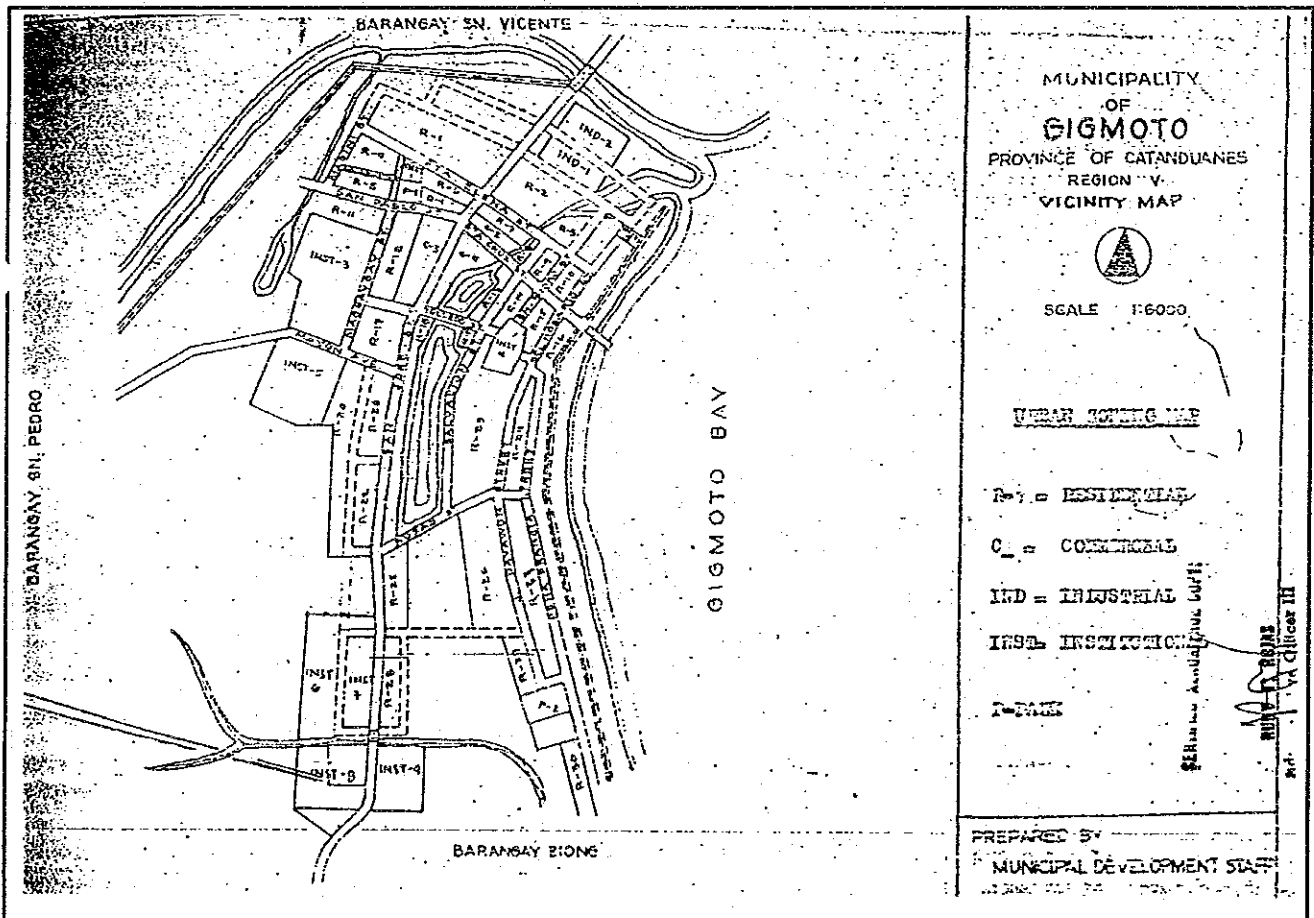
S-91. ギグモトルール中等学校

1. 敷地調査概要表

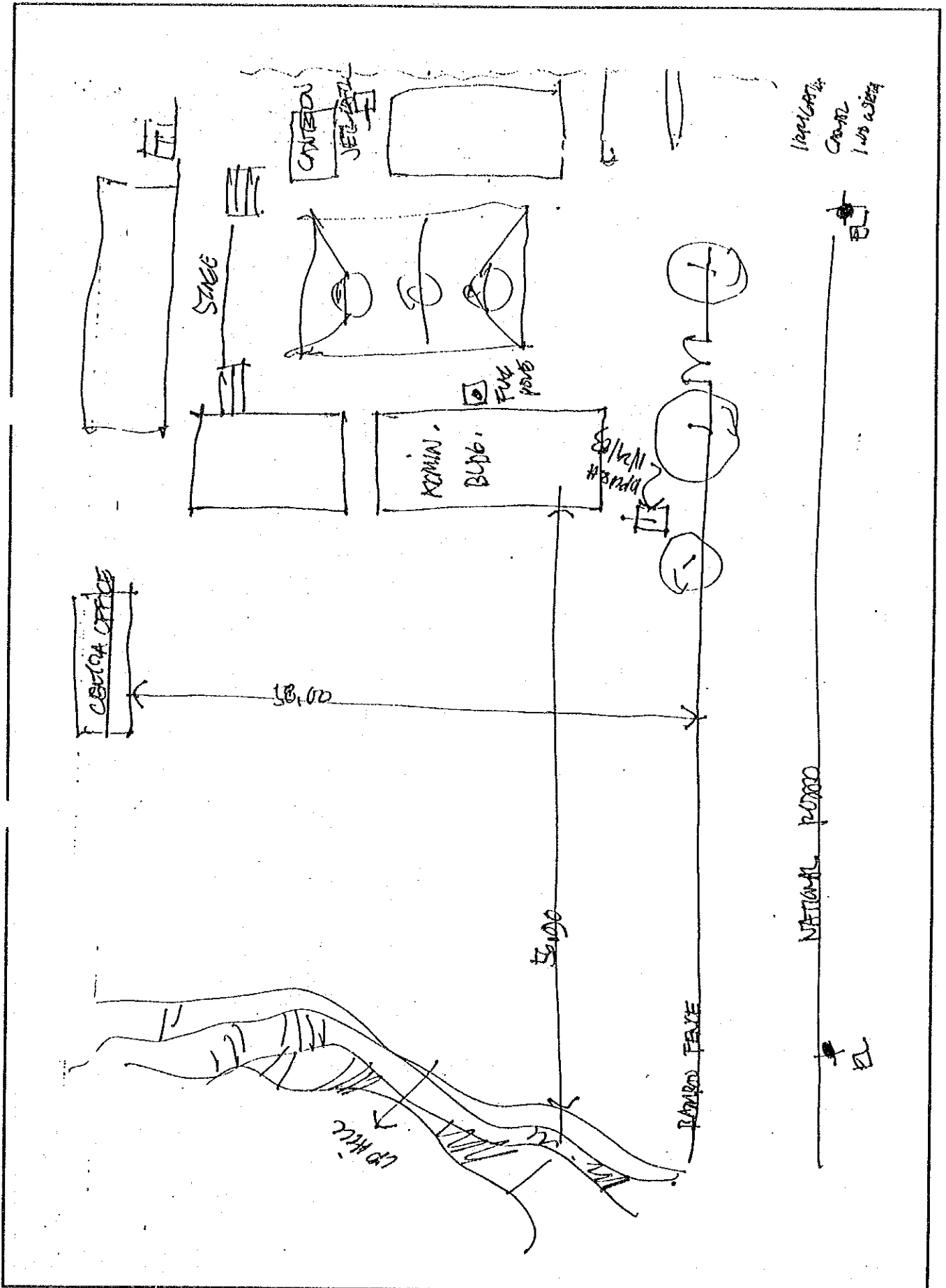
学校状況								敷地状況						
就学生徒数		クラス数	教員数	普通教室数 (特殊教室除く)				敷地面積 (千㎡)	新可能 校舎建 設ス ペース (mxm)	道路 状況	敷地 形状	地質	整地 有無	造成 有無
1993 -94	1994 -95			使用 可能 [B]	仮 設	撤 去 予 定	不 足 教 室							
[A]	(想定)	10	15	6	4	0	6	7.1	58x57	悪い	平坦	粘土質	少	無

給水設備										電気設備		
市水等による給水				井戸/学校敷地(内)				敷地外水源		有 無	敷 地 か ら の 距 離	
学校敷地(内)			(外)	有 無 ・ 故 障	種 類	深 さ (m)	そ の 帯 他 設 備	種 類 [m]	深 さ [m]			敷 地 か ら の 距 離 (m)
有 無	ポ ンプ	他 設 備	距 離 (m)									
無	-	-	300	有	浅井戸	12	無	河川	41		有	

2. 敷地案内図



3. 配置図



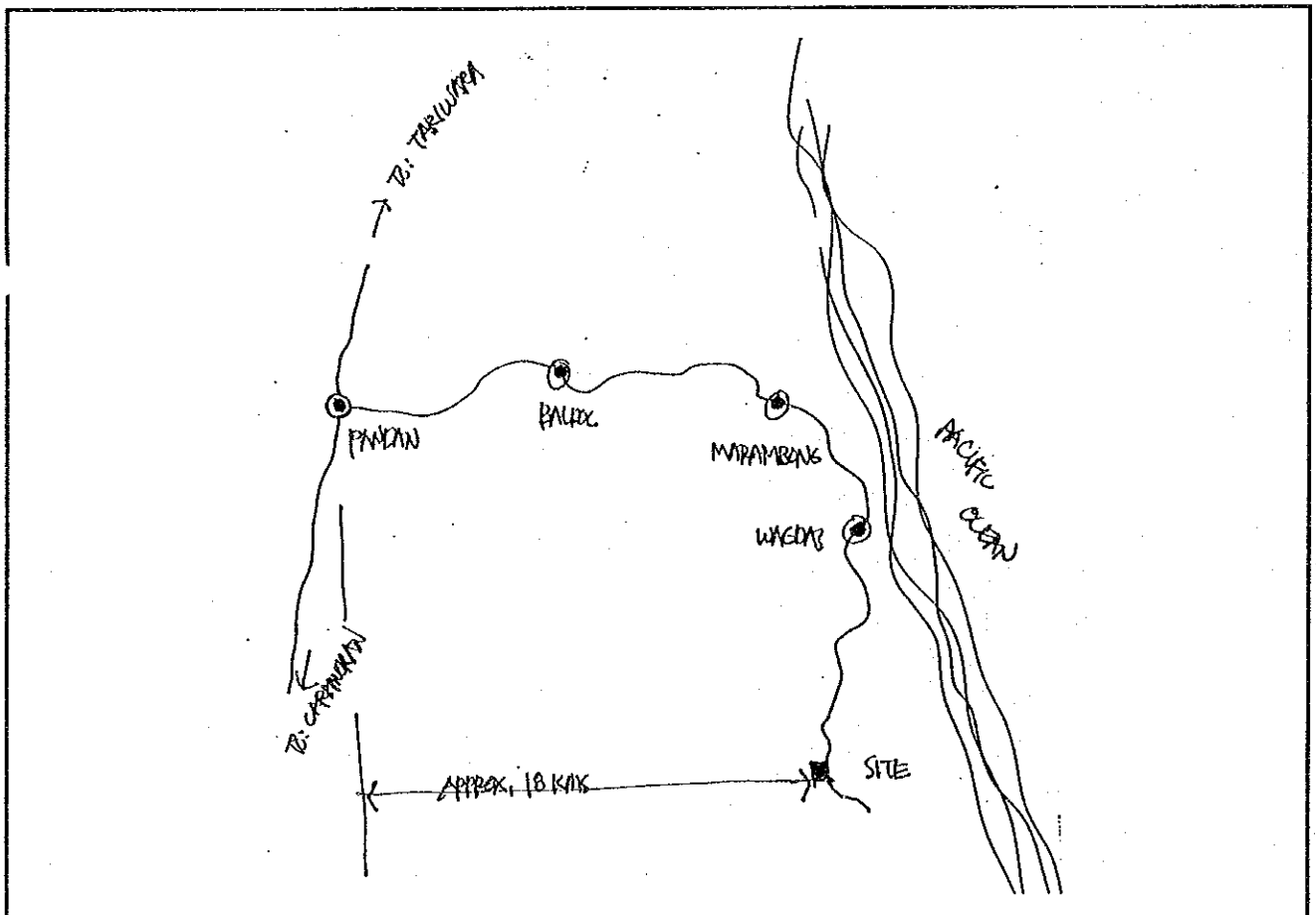
S-92. タブゴクルーラル中等学校

1. 敷地調査概要表

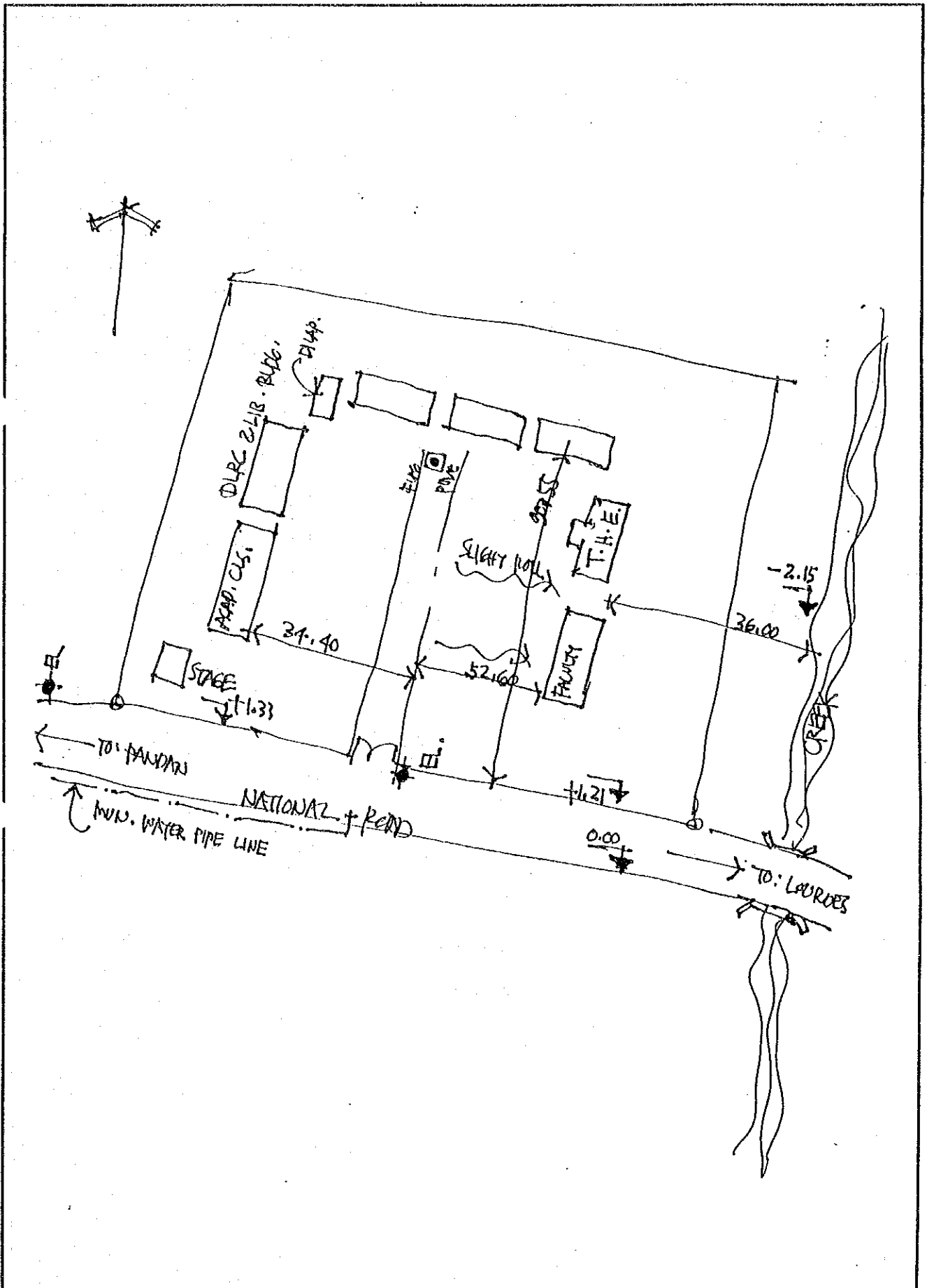
学校状況								敷地状況						
就学生徒数		クラス数	教員数	普通教室数 (特殊教室除く)				敷地面積 (千㎡)	新可能 校舎建 設ス ペース (m×m)	道路状 況	敷地形 状	地質	整地有 無	造成有 無
1993 -94	1994 -95			使用 可能 [B]	仮 設	撤 去予 定	不 足 教 室							
[A]	(想定)	8	11	5	0	5	3	20.0	91×53	悪い	起伏少	粘土質	少	無

給水設備									電気設備		
市水等による給水				井戸/学校敷地(内)				敷地外水源		有 無	敷 地 か ら の 距 離
学校敷地(内)			(外)	有 無 ・ 故 障	種 類	深 さ (m)	そ の 付 帯 他 設 備	種 類 深 さ [m]	敷 地 離 か ら の 距 離 (m)		
有 無	ホ ン ブ	他 設 の 備	距 離 (m)							無	-

2. 敷地案内図



3. 配置图



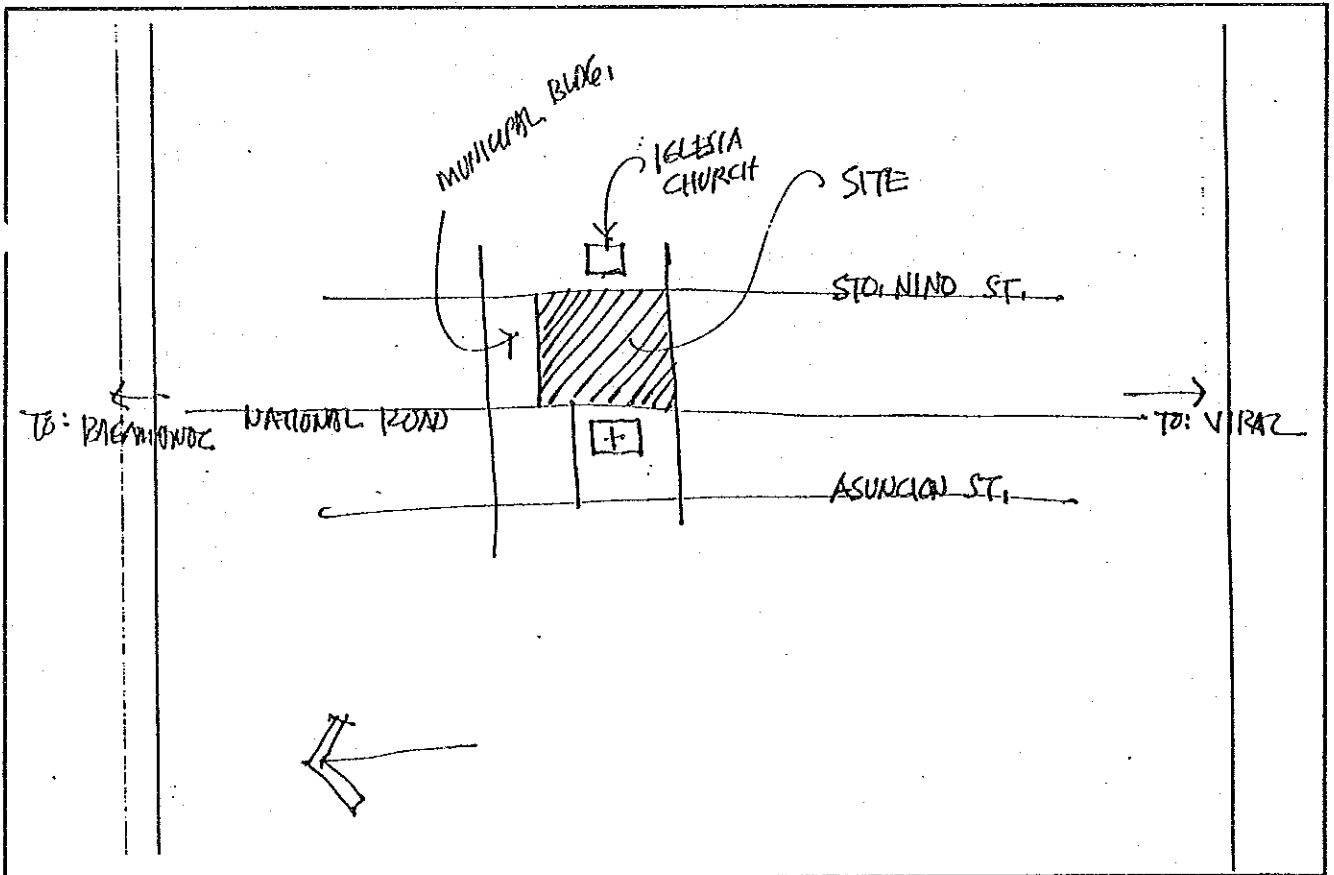
S-93. ビガルーラル中等学校

1. 敷地調査概要表

学校状況								敷地状況						
就学生徒数		クラス数	教員数	普通教室数 (特殊教室除く)				敷地面積 (千m ²)	新可能 舎建 設ス ペース (mxm)	道路 状況	敷地 形状	地質	整地 有無	造成 有無
1993 -94	1994 -95			使用 可能 [B]	仮 設	撤 去 予 定	不 足 教 室							
[A]	(想定)	18	31	14	4	0	0	10.0	17x11	良い	平坦	砂質	無	無

給水設備										電気設備	
市水等による給水				井戸/学校敷地(内)				敷地外水源		有無	敷地 からの 距離
学校敷地(内)			(外)	有無・ 故障	種類	深さ (m)	そ 付 帯 他 設 備	種 深 さ [m]	敷 距 離 か ら の		
有無	ボ ン プ	他 設 備	距 離 (m)								
有	無	貯水槽 高架水槽	-	有	浅井戸	37	高架水槽 電動ポンプ	-	-	有	

2. 敷地案内図



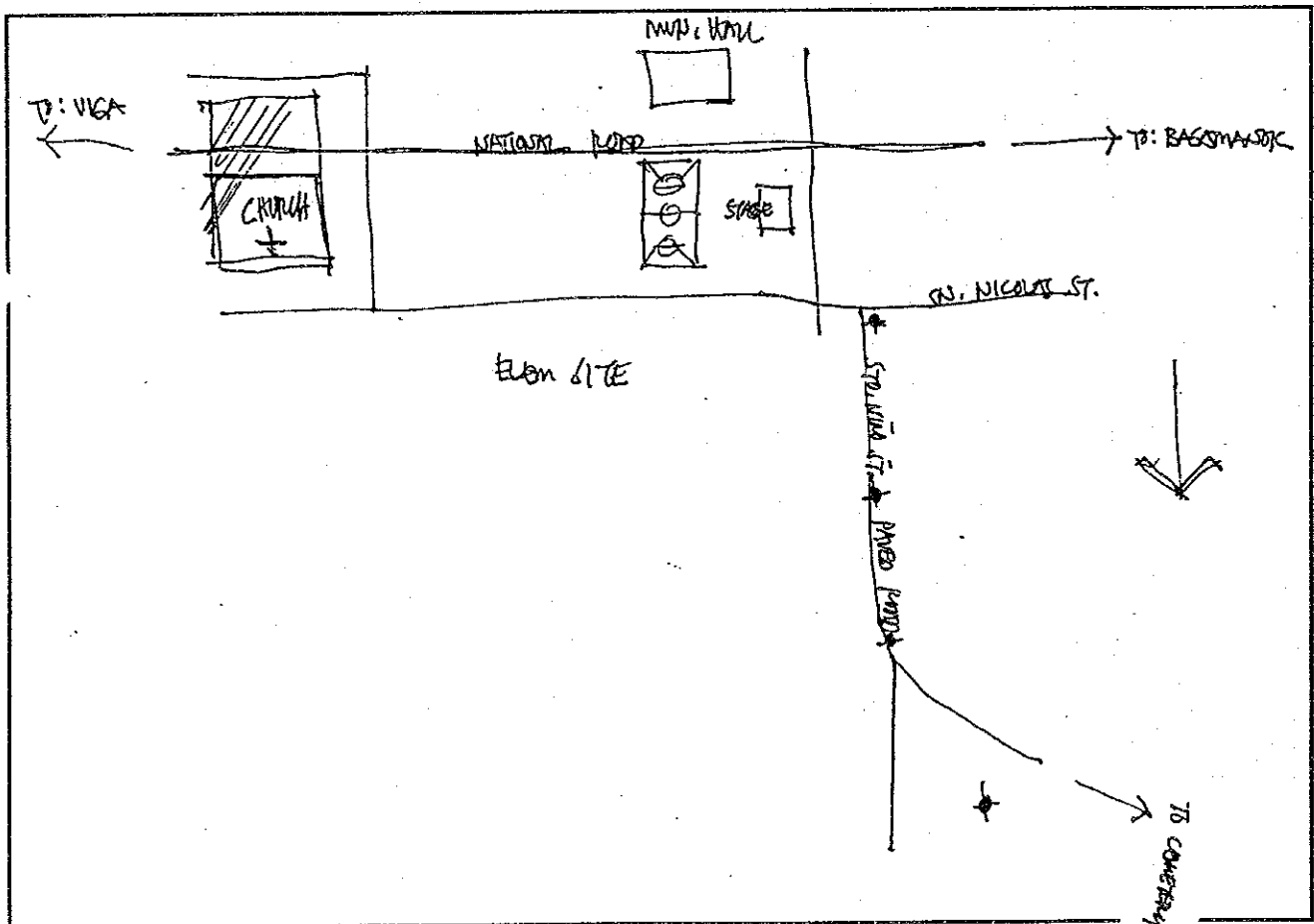
S-94. パンガニバン国立中等学校

1. 敷地調査概要表

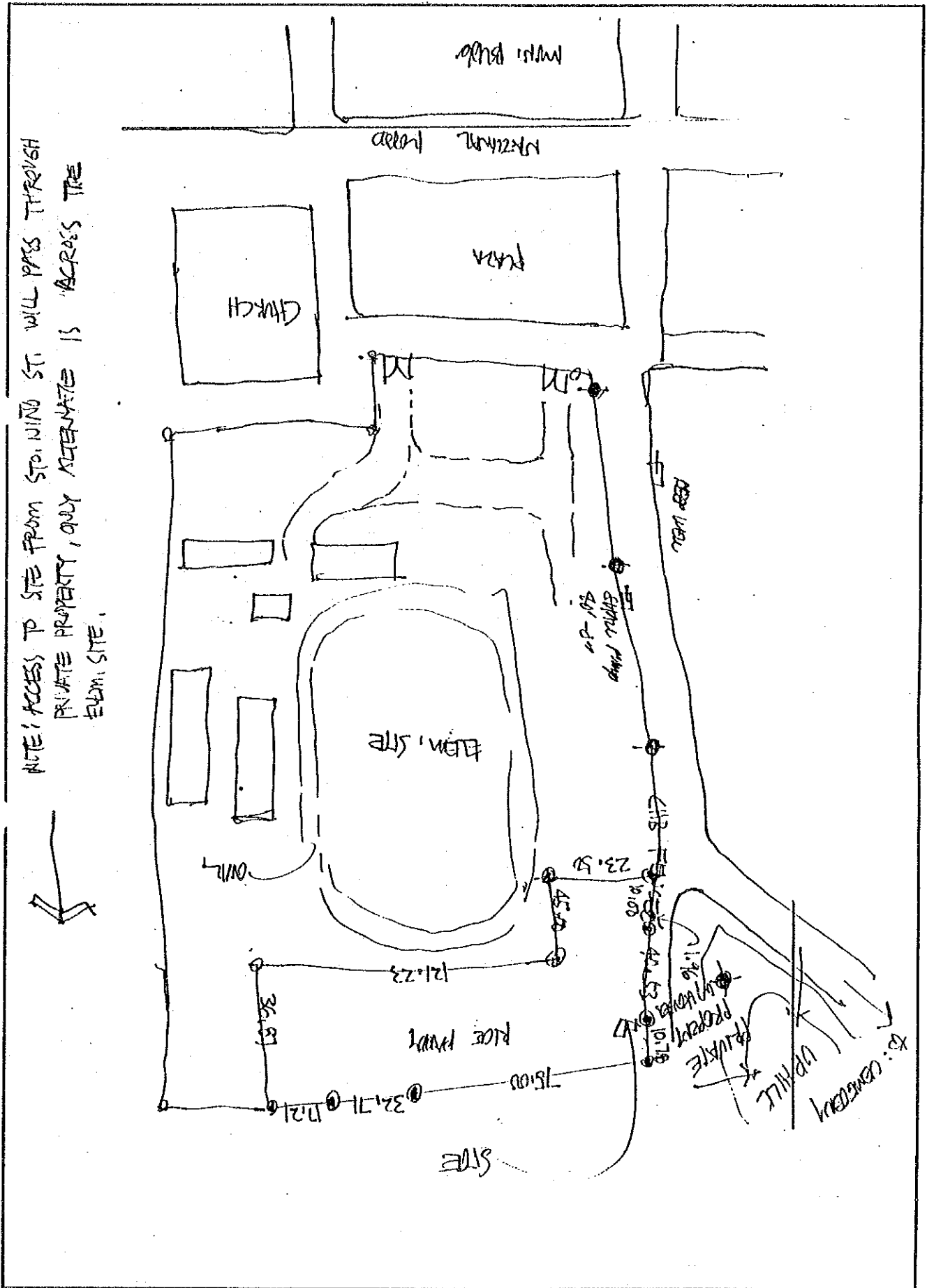
学校状況								敷地状況						
就学生徒数		クラス数	教員数	普通教室数 (特殊教室除く)				敷地面積 (千㎡)	新可能 校舎建 設ス ペース (mxm)	道路 状況	敷地 形状	地質	整地 有無	造成 有無
1993 -94	1994 -95			使用 可能 [B]	仮 設	撤 去 予 定	不 足 教 室							
[A]	(想定)	4	6	0	0	0	3	5.0	144x60	良い	平坦	粘土質	多大	盛土大

給水設備									電気設備	
市水等による給水				井戸/学校敷地(内)			敷地外水源		有無	敷地 から の 距 離
学校敷地(内)			(外)	有無・ 故障	種 類	深 さ (m)	そ 付 帯 他 設 備	種 深 類 さ [m]		
有無	ボ ン プ	他 設 の 備	距 離 (m)							
無	-	-	150	無	-	-	-	井戸 [12]100	隣接	75m

2. 敷地案内図



3. 配置图




1. 敷地調査概要表

学校状況								敷地状況						
就学生徒数		クラス数	教員数	普通教室数 (特殊教室除く)				敷地面積 (千㎡)	新可能 校舎ス ペース (m×m)	道路 状況	敷地 形状	地質	整地 有無	造成 有無
1993 -94 [A]	1994 -95 (想定)			使用 可能 [B]	仮 設	撤 去 予 定	不 足 教 室							
450	500	9	13	4	2	0	8	18.8	50×20	悪い	平坦	砂質	無	無

給水設備										電気設備		
市水等による給水					井戸/学校敷地(内)				敷地外水源		有 無	敷 地 か ら の 距 離
学校敷地(内)			(外)		有 無 ・ 故 障	種 類	深 さ (m)	そ の 付 帯 他 設 備	種 類 深 さ [m]	敷 地 距 離 か ら の 距 離 (m)		
有 無	ポ ンプ	他 設 備	距 離 (m)									
無	-	-	-	-	故障	浅井戸	6	無	井戸	50	有	

2. 敷地案内図



SITE DEVELOPMENT PLAN

LARAP HIGH SCHOOL
LARAP, J. PAIGANIBAN, CMB. NORTE

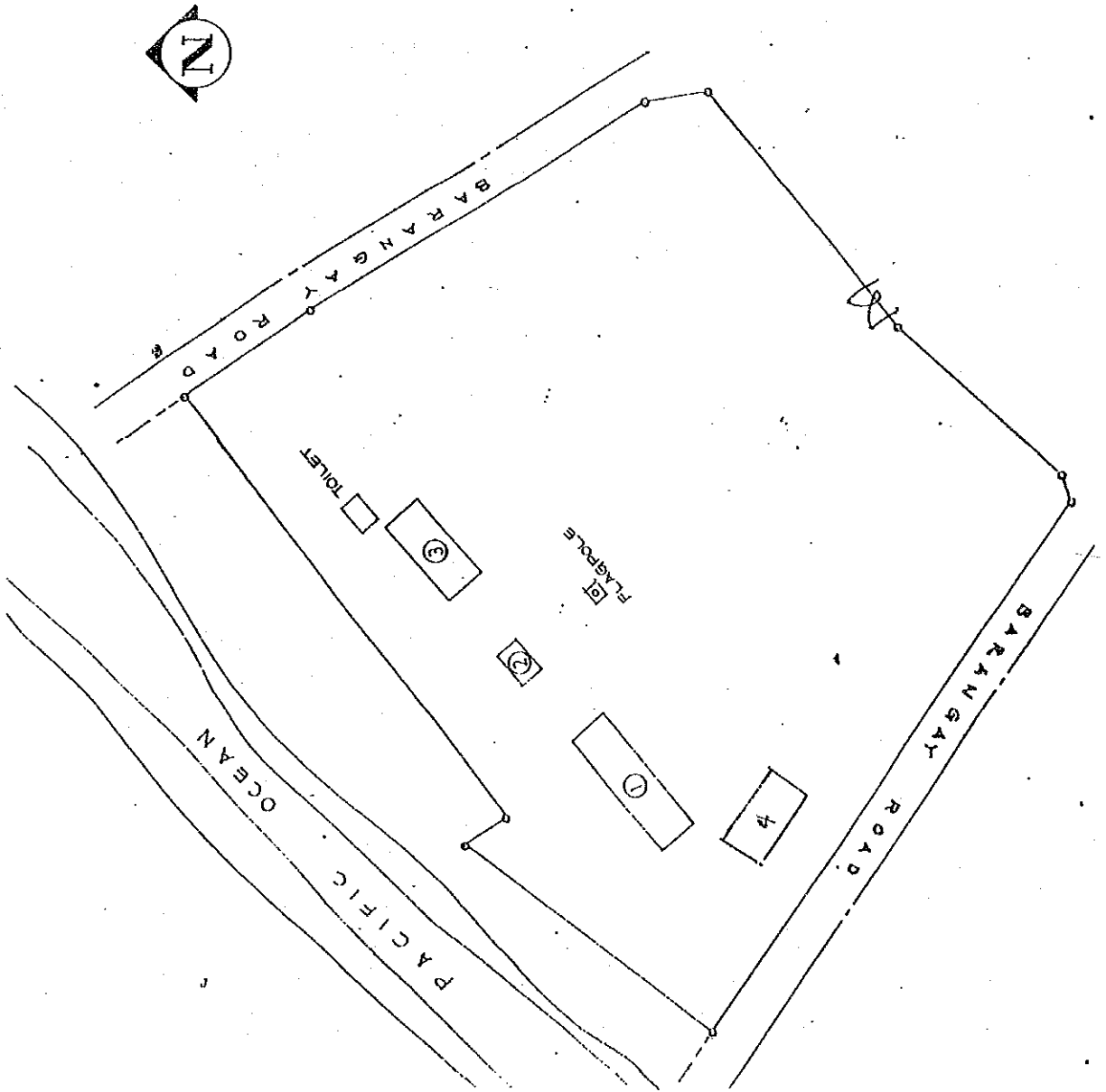
AREA : 16,613 SQ. M.
SCALE : 1:1000 M.

LEGEND:

- ① ACADEMIC BLDG. (3-RMS)
- ② STAGE
- ③ TYPOCO BLDG. (2-RMS)
- ④ MULTI-PURPOSE WAREHOUSE BLDG. (1 RM.)

Priscilla G. Mariano
LIWAYWAY J. RAYELA
S6HT

PRISCILLA G. MARIANO
SCHOOLS DIVISION SUPERINTENDENT



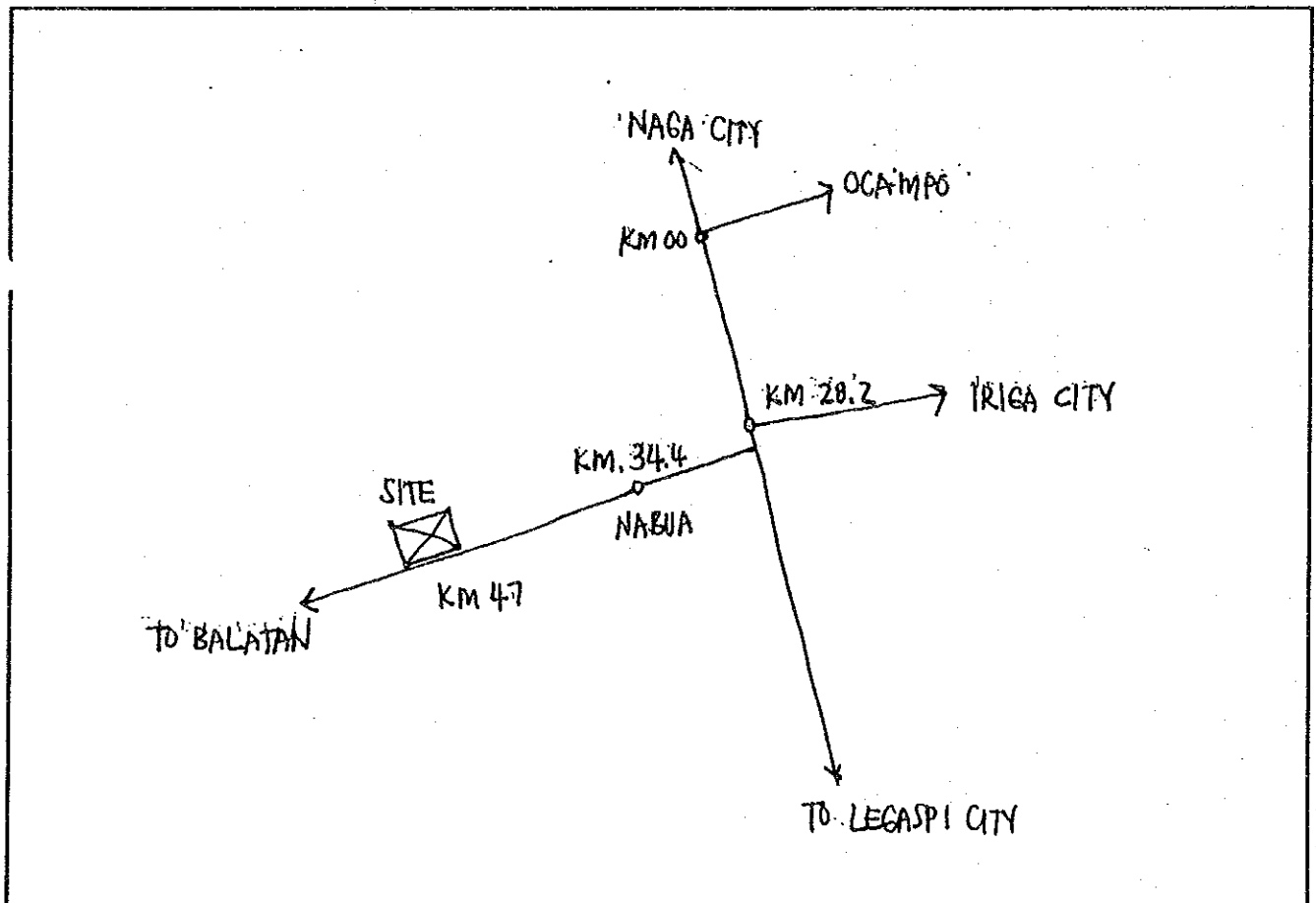
S-96. タパヤス中等学校

1. 敷地調査概要表

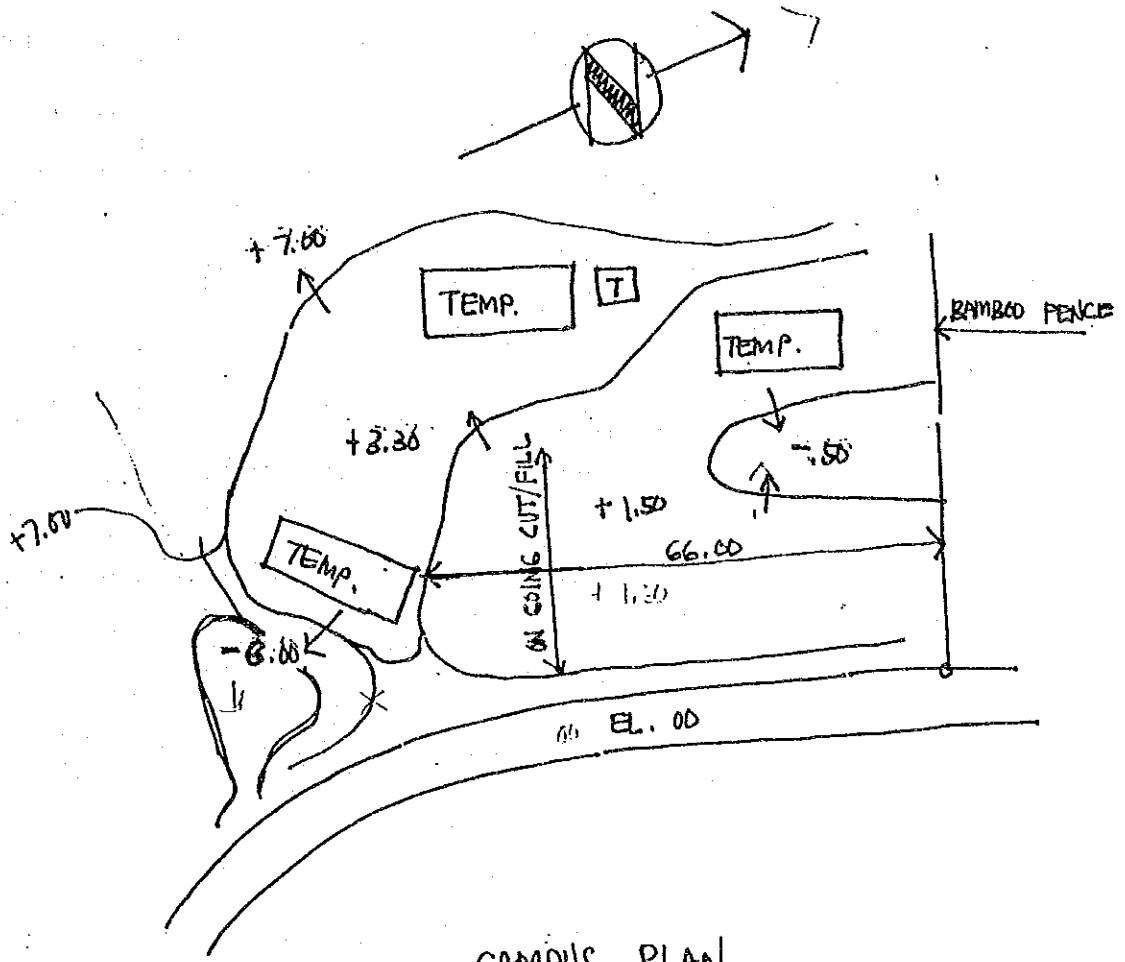
学校状況								敷地状況						
就学生徒数		クラス数	教員数	普通教室数 (特殊教室除く)				敷地面積 (千㎡)	新可能 舎建 設ス ペー ス (mxm)	道路 状 況	敷地 形 状	地質	整地 有 無	造成 有 無
1993 -94	1994 -95			使用 可能 [B]	仮 設	撤 去 予 定	不 足 教 室							
[A]	(想定)	7	10	0	7	0	8	10.0	66x18	普通	平坦	粘土質	無	切盛

給水設備										電気設備		
市水等による給水					井戸/学校敷地(内)				敷地外水源		有 無	敷 地 か ら の 距 離
学校敷地(内)			(外)		有 無 ・ 故 障	種 類	深 さ (m)	そ 付 帯 他 設 備	種 類 さ [m]	敷 距 離 か ら の 距 離 (m)		
有 無	ホ ン プ	他 設 備	距 離 (m)									
無	-	-	-		無	-	-	-	井戸 [37]	100	隣接	5m

2. 敷地案内図



3. 配置图



CAMPUS PLAN
NOT TO SCALE

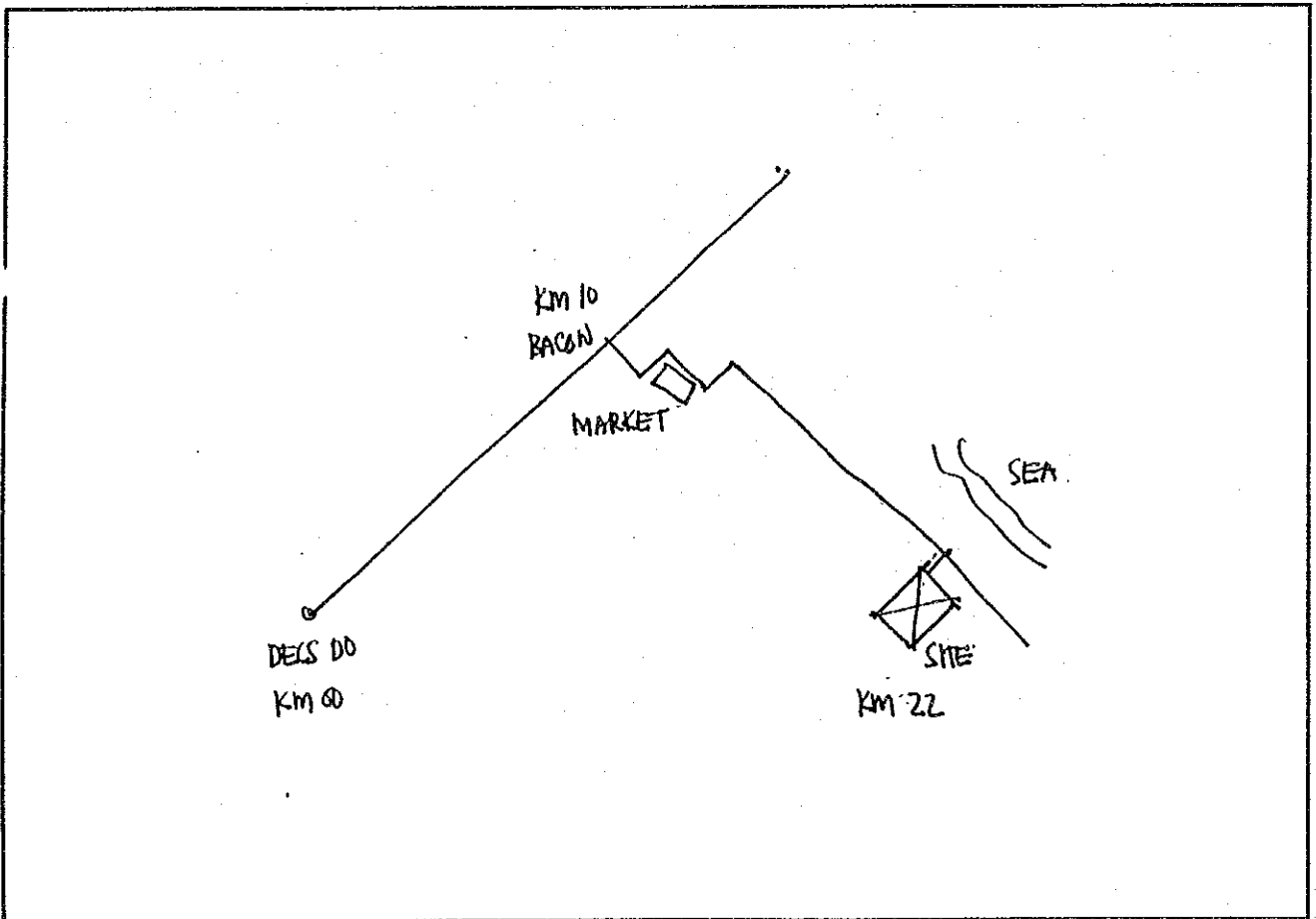
S-97. ガトゥボ国立中等学校

1. 敷地調査概要表

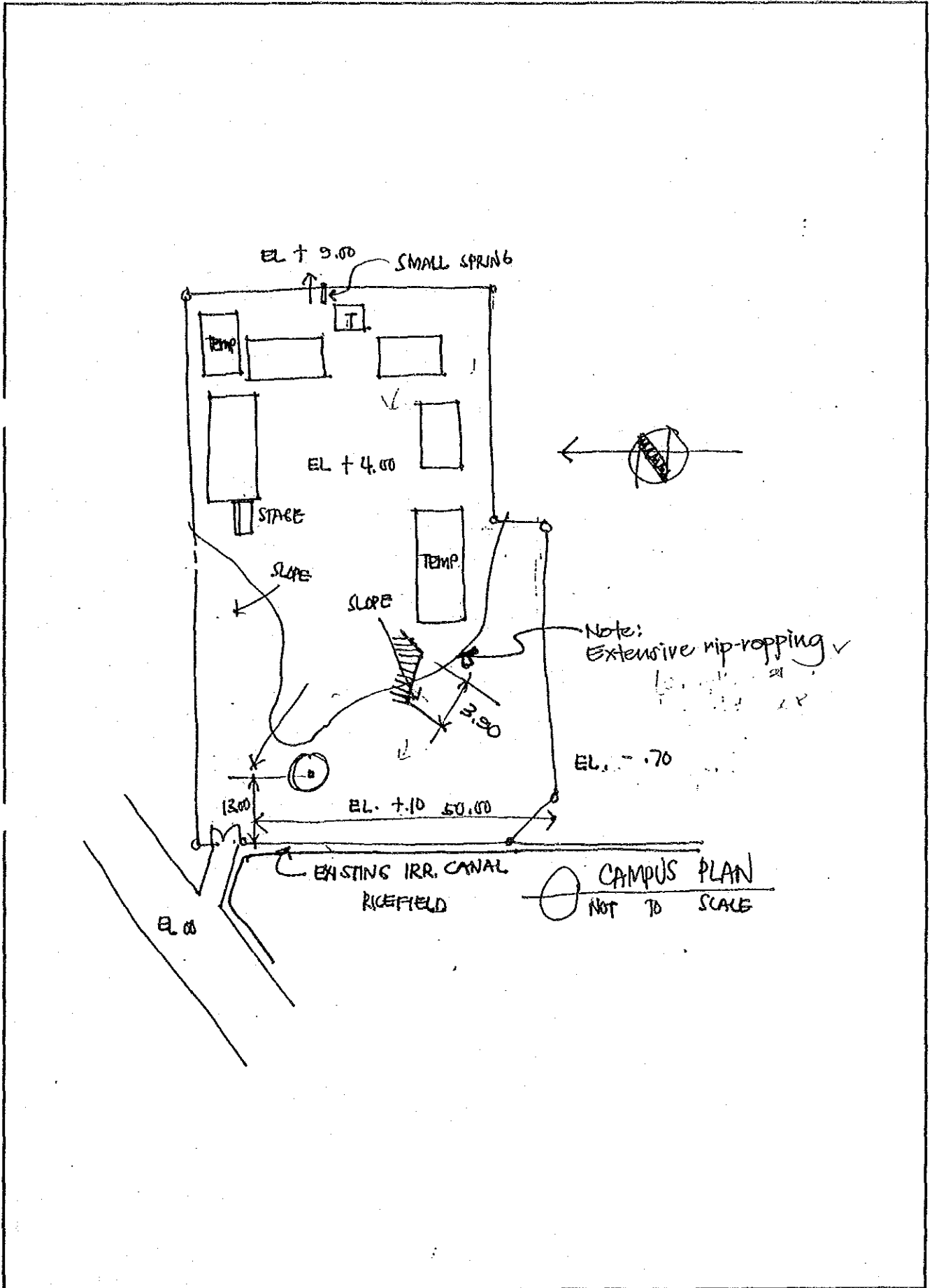
学校状況								敷地状況						
就学生徒数		クラス数	教員数	普通教室数 (特殊教室除く)				敷地面積 (千㎡)	新可能 校舎建 設ス ペース (mxm)	道路 状況	敷地 形状	地質	整地 有無	造成 有無
1993 -94	1994 -95			使用 可能 [B]	仮 設	撤去 予定	不足 教室							
[A]	(想定)	7	7	4	0	0	3	10.0	50x15	悪い	丘陵地	粘土質	少	切盛大

給水設備									電気設備			
市水等による給水				井戸/学校敷地(内)				敷地外水源			有無	敷地 からの 距離
学校敷地(内)			(外)	有無・ 故障	種 類	深 さ (m)	そ 付 帯 他 設 備	種 類 [m]	深 さ (m)	敷 地 離 か ら の 距 離 (m)		
有無	ボ ン ブ	他 設 備	距 離 (m)									
無	-	-	-	有	深井戸			-			有	

2. 敷地案内図



3. 配置図



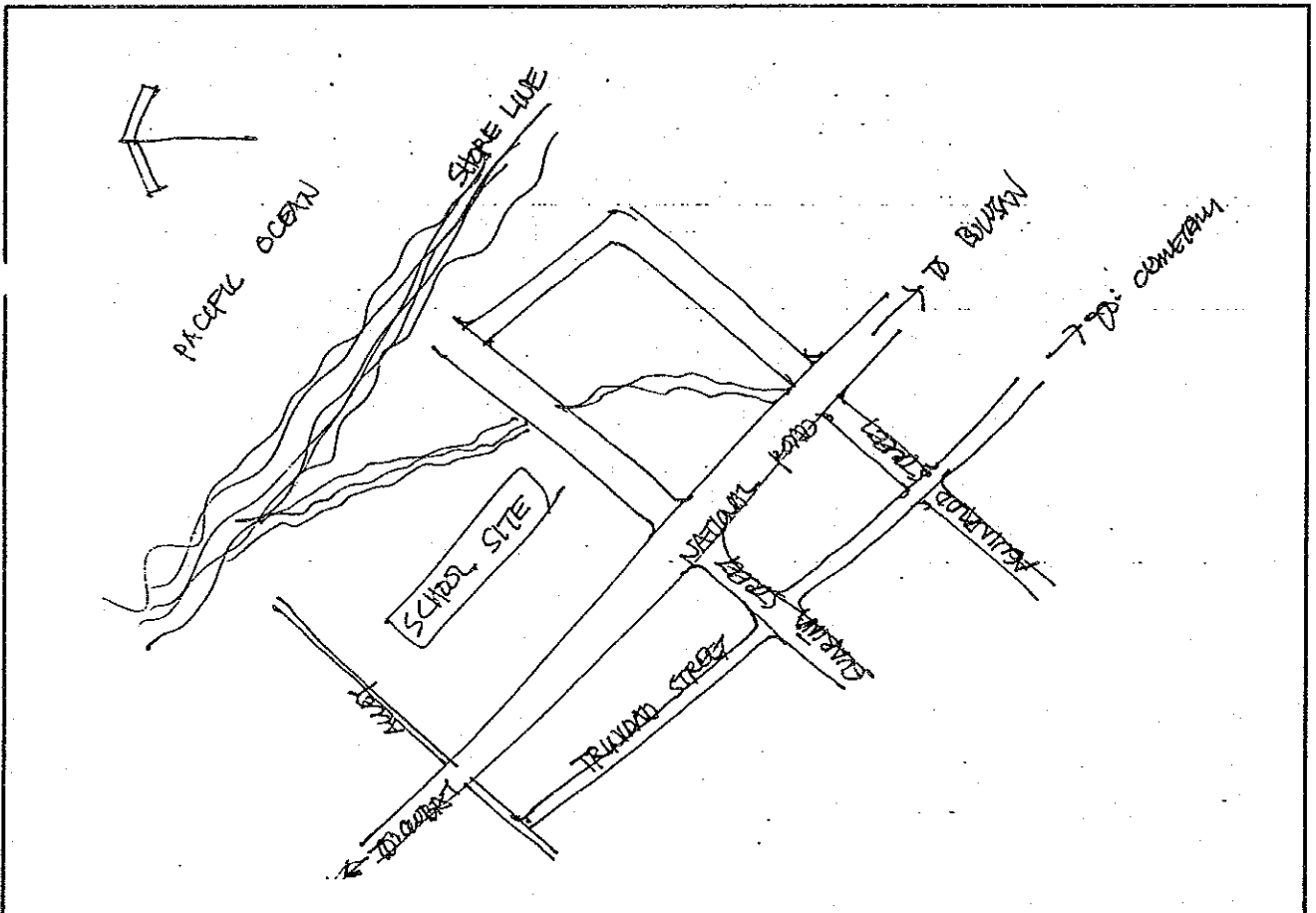
S - 9 8 . バルセロナ国立中等学校

1. 敷地調査概要表

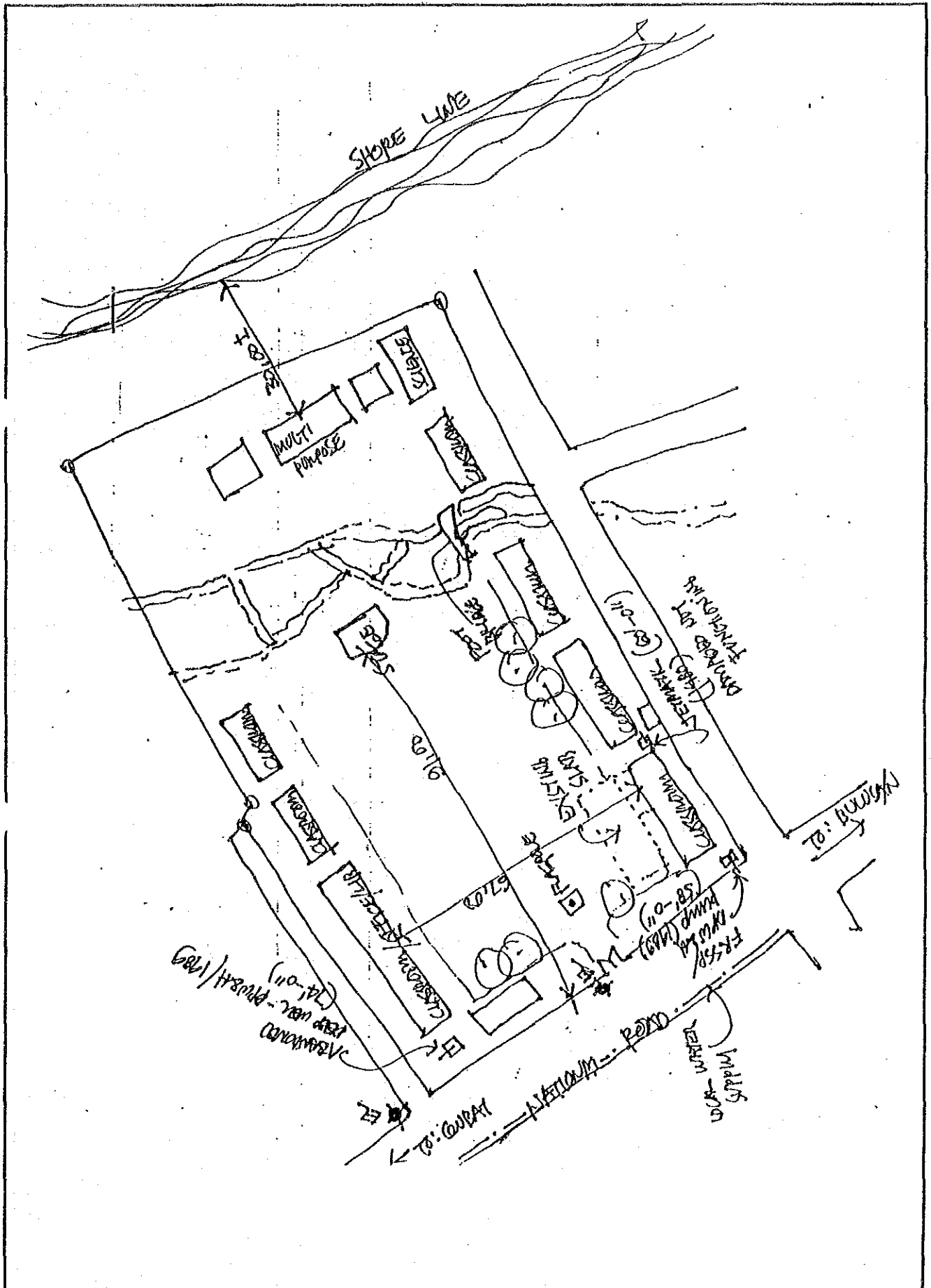
学校状況								敷地状況							
就学生徒数		クラス数	教員数	普通教室数 (特殊教室除く)				敷地面積 (千㎡)	新可能 校舎ス ペース (mxm)	道路状 況	敷地形 状	地質	整地有 無	造成有 無	
1993 -94	1994 -95			使用 可能 [B]	仮 設	撤去 予定	不足 教室								
[A]	(想定)	20	34	15	0	0	12	40.0	91x67	良い	平坦	砂質	無	無	

給水設備										電気設備			
市水等による給水					井戸/学校敷地(内)				敷地外水源			有 無	敷地 からの 距離
学校敷地(内)			(外)		有 無・ 故 障	種 類	深 さ (m)	そ 付 帯 他 設 備	種 類	深 さ [m]	敷 地 距 離 か ら の 距離 (m)		
有 無	ポ ンプ	他 設 備	距 離 (m)										
有	-	-	-		有	深井戸	23	無	-	-	-	有	

2. 敷地案内図



3. 配置图



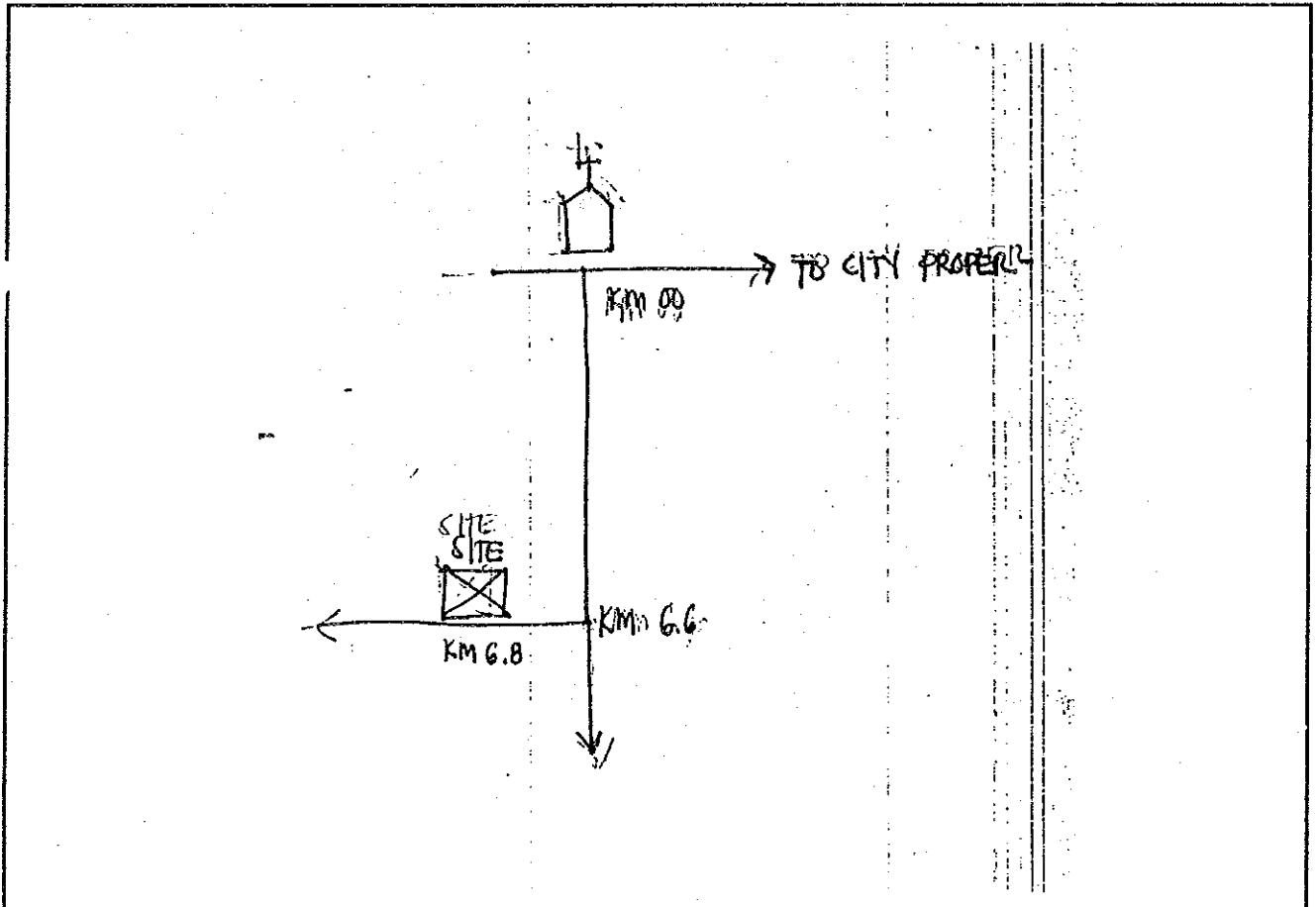
S-99. サントニーノ国立中等学校

1. 敷地調査概要表

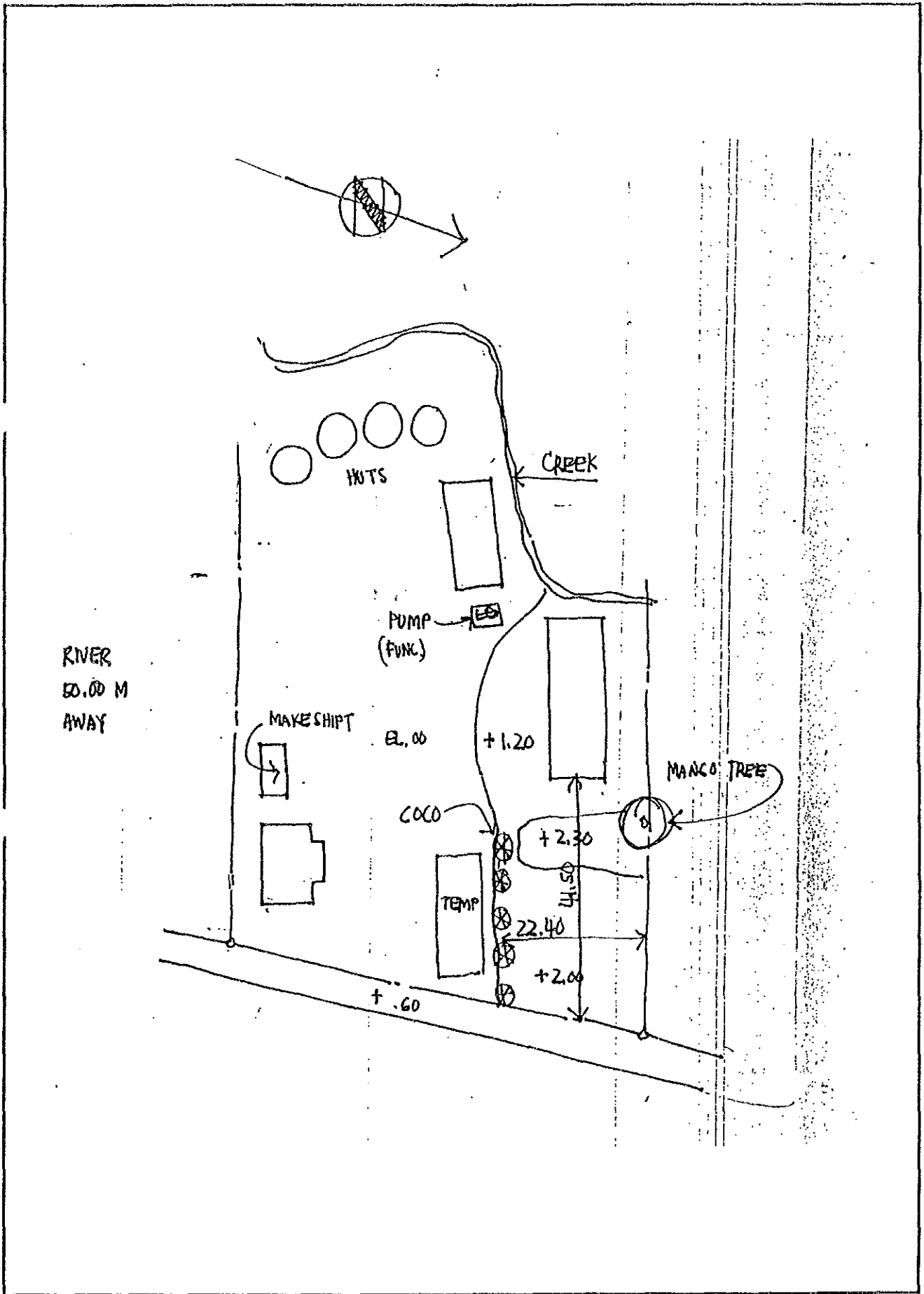
学校状況								敷地状況							
就学生徒数		クラス数	教員数	普通教室数 (特殊教室除く)				敷地面積 (千㎡)	新可能 舎建 設ス ペー ス (m×m)	道路 状況	敷地 形状	地質	整地 有無	造成 有無	
1993 -94	1994 -95			使用 可能 [B]	仮 設	撤 去 予 定	不 足 教 室								
[A]	(想定)	10	13	6	0	0	6	10.8	42x22	普通	丘陵地	粘土質	多大	切土	

給水設備										電気設備		
市水等による給水					井戸/学校敷地(内)				敷地外水源		有無	敷地 からの 距離
学校敷地(内)			(外)	有無・ 故障	種 類	深 さ (m)	そ 付 の 帯 他 設 備	種 類 深 さ [m]	敷 地 離 か ら の 距離			
有無	ボ ン ブ	他 設 の 備	距 離 (m)									
無	-	-	10	有	浅井戸	12	無	-	-	有		

2. 敷地案内図



3. 配置図



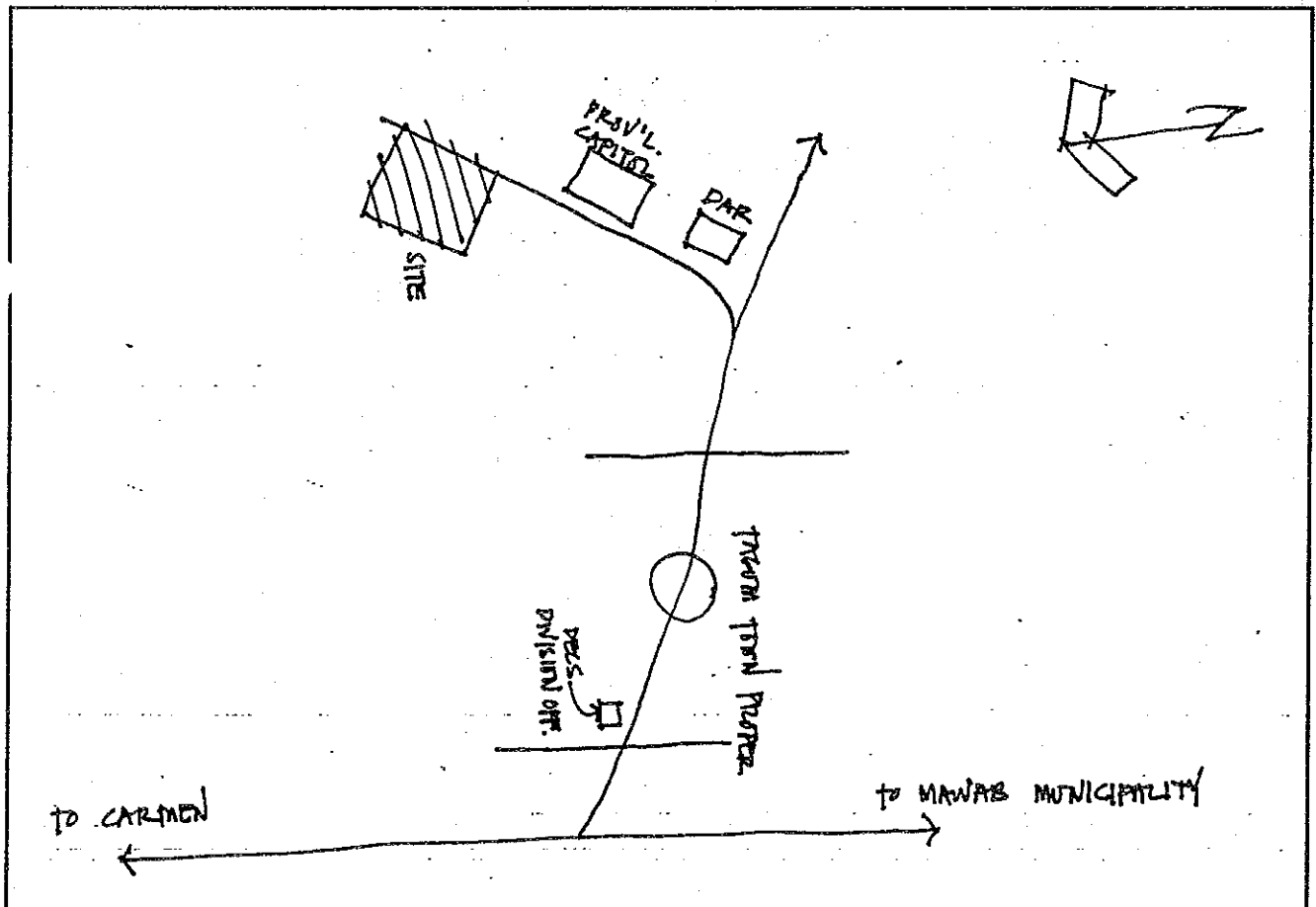
S-100. ダバオ国立中等学校

1. 敷地調査概要表

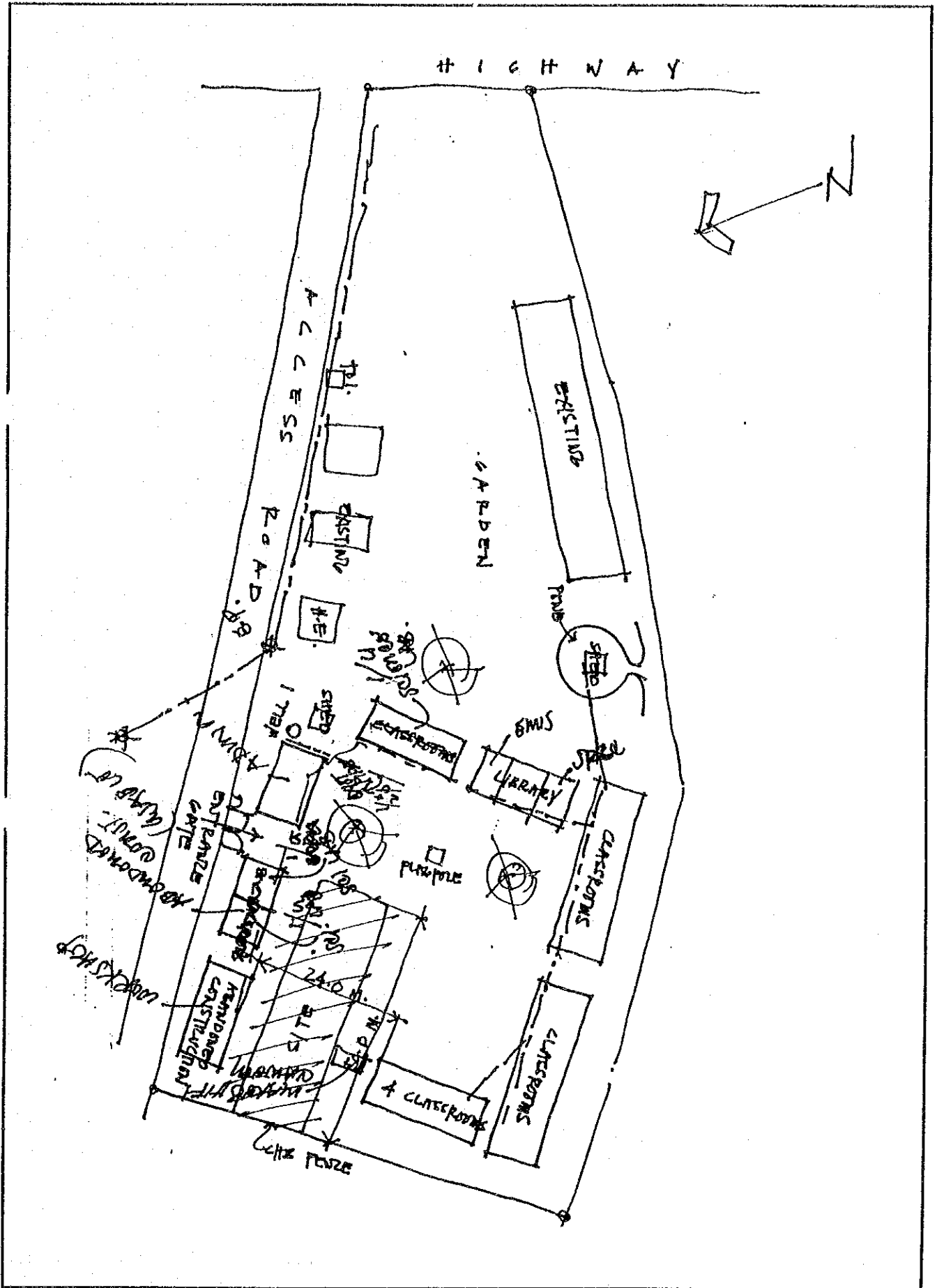
学校状況								敷地状況						
就学生徒数		クラス数	教員数	普通教室数 (特殊教室除く)				敷地面積 (千㎡)	新可能 舎建設 スペース (mxm)	道路 状況	敷地 形状	地質	整地 有無	造成 有無
1993 -94	1994 -95			使用 可能 [B]	仮 設	撤 去 予 定	不 足 教 室							
[A]	(想定)	32	56	18	0	0	52	11.3	50x24	悪い	平坦	粘土質	無	無

給水設備								電気設備		
市水等による給水				井戸/学校敷地(内)			敷地外水源		有 無	敷 地 か ら の 距 離
学校敷地(内)		(外)		有 無 ・ 故 障	種 類	深 さ (m)	そ の 付 帯 他 設 備	種 類 深 さ [m]		
有 無	ポ ン プ	他 設 備	距 離 (m)							
有	無	無	-	無	-	-	-	-	-	有

2. 敷地案内図



3. 配置図

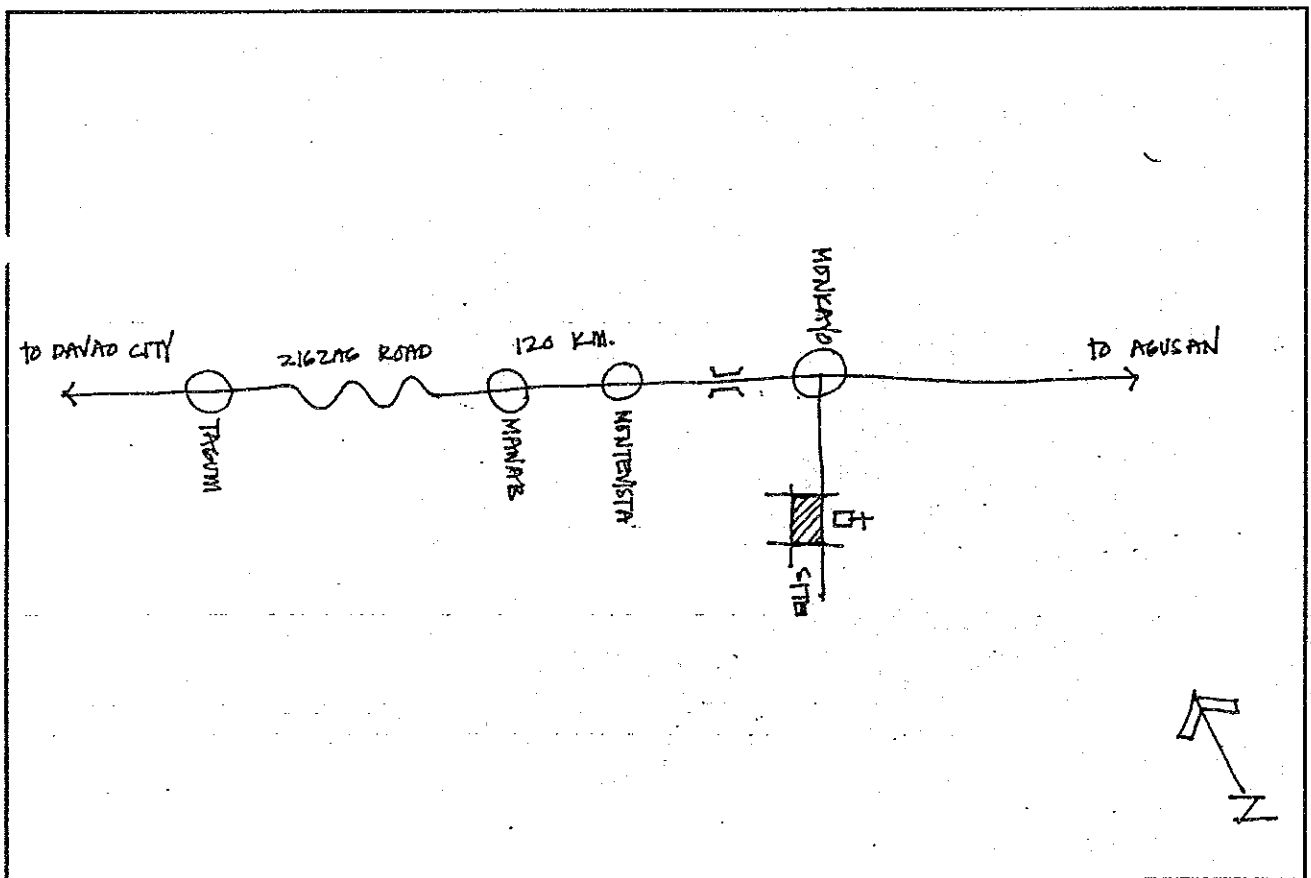


1. 敷地調査概要表

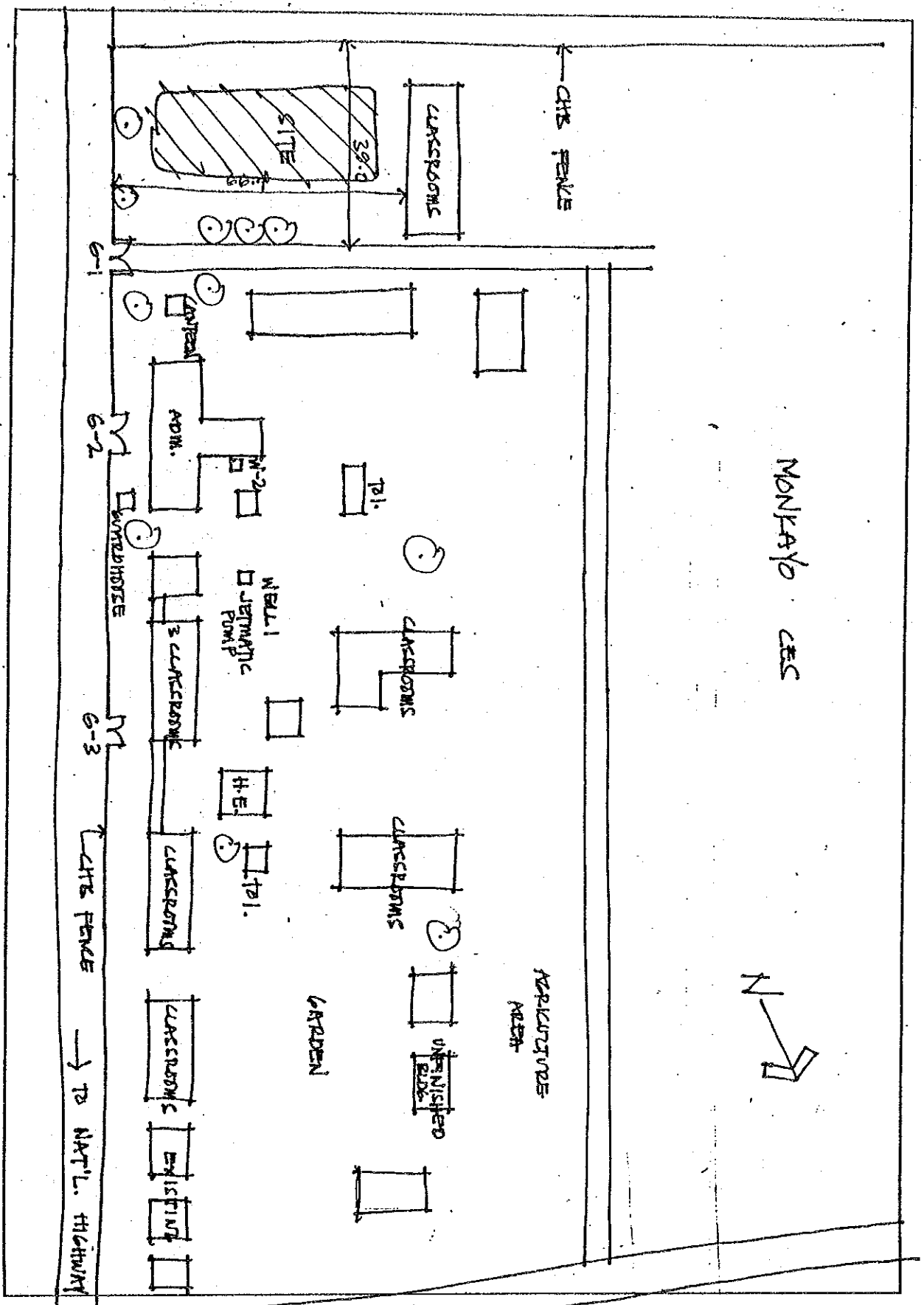
学校状況								敷地状況							
就学生徒数		クラス数	教員数	普通教室数 (特殊教室除く)				敷地面積 (千㎡)	新可能 校舎建設 スペース (m×m)	道路 状況	敷地 形状	地質	整地 有無	造成 有無	
1993 -94	1994 -95			使用能 [B]	仮設	撤去 予定	不足 教室								
[A]	(想定)	31	52	24	0	0	28	34.9	66×39	普通	平坦	粘土質	無	無	

給水設備										電気設備		
市水等による給水					井戸/学校敷地(内)				敷地外水源		有無	敷地 からの 距離
学校敷地(内)			(外)		有無・ 故障	種類	深さ (m)	そ付 の帯 他設 の備	種類 深さ [m]	敷地 距離 からの (m)		
有無	ポン プ	他設 の備	距離 (m)									
無	-	-	50		有	深井戸	24	貯水槽 高架水槽	-	-	有	

2. 敷地案内図



3. 配置図



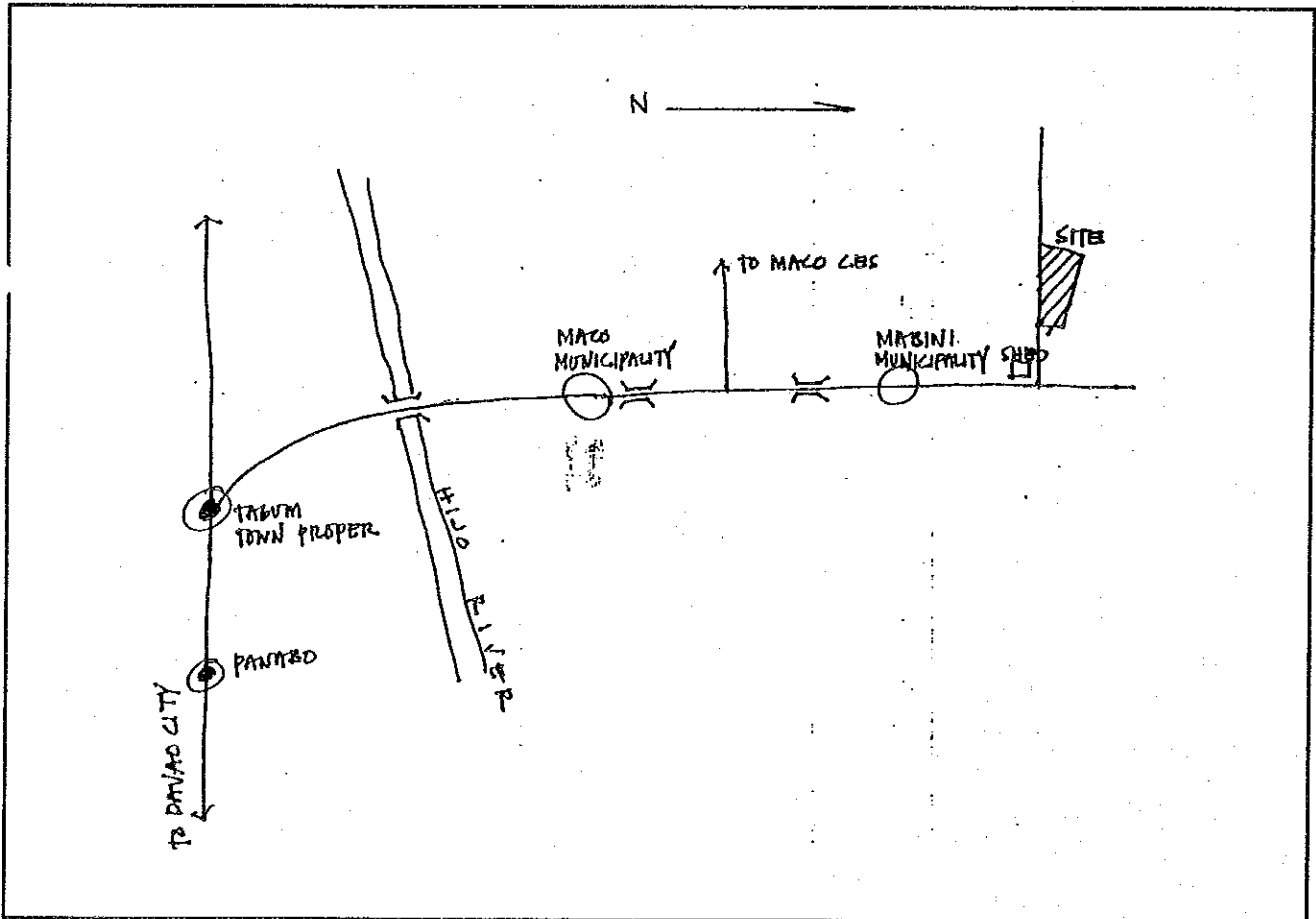
S-102. モンガボング国立中等学校

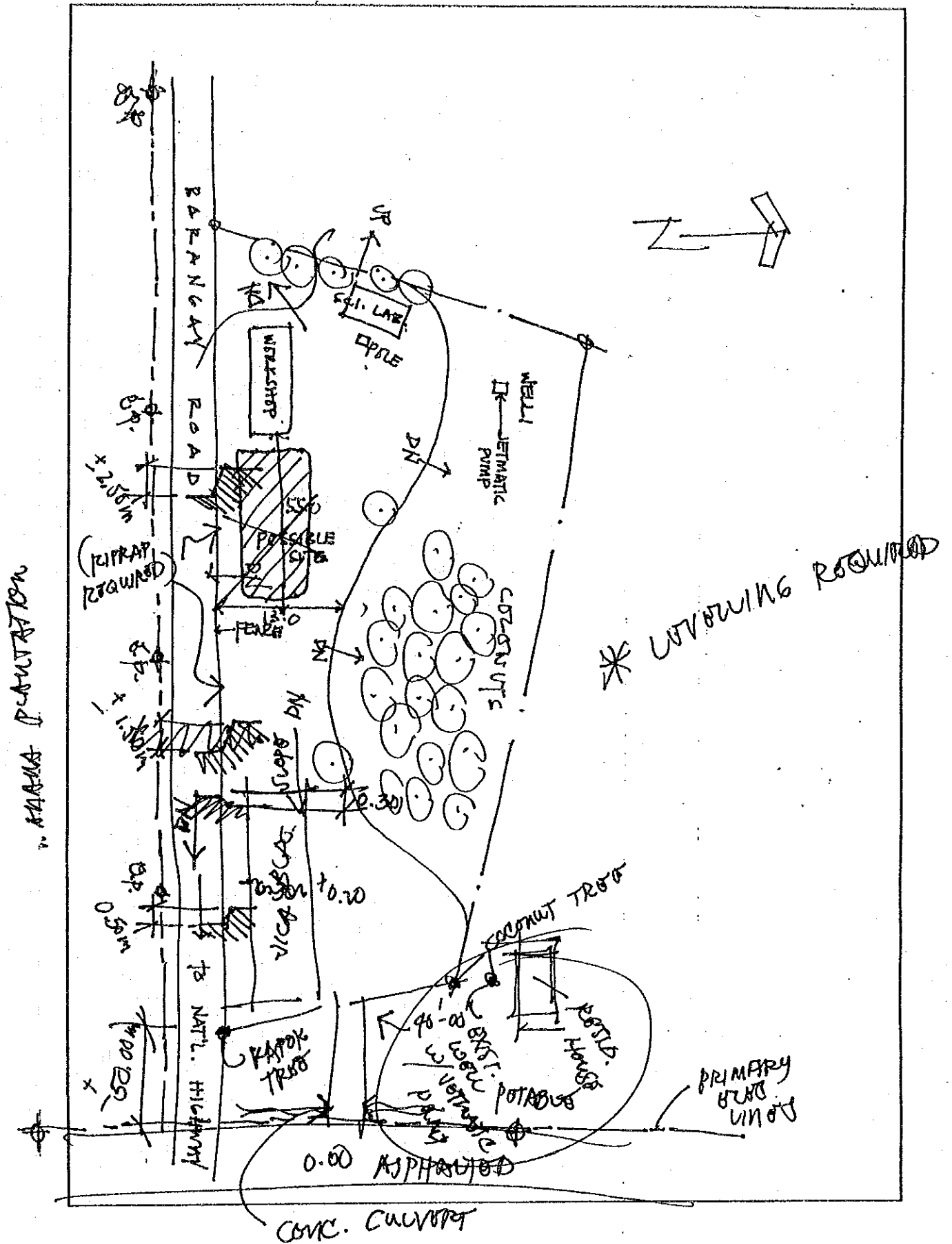
1. 敷地調査概要表

学校状況								敷地状況						
就学生徒数		クラス数	教員数	普通教室数 (特殊教室除く)				敷地面積 (千㎡)	新可能 舎建 設ス ペース (m×m)	道路 状況	敷地 形状	地質	整地 有無	造成 有無
1993 -94	1994 -95			使用 可能 [B]	仮 設	撤 去 予 定	不 足 教 室							
[A]	(想定)	8	12	0	0	0	12	17.8	55x13	良い	丘陵少	粘土質	少	切盛少

給水設備									電気設備		
市水等による給水				井戸/学校敷地(内)				敷地外水源		有無	敷地 から の 距 離
学校敷地(内)			(外)	有無・ 故障	種 類	深 さ (m)	そ 付 帯 他 設 備	種 類 深 さ [m]	敷 地 距 離 か ら の 距 離 (m)		
有無	ボ ン ブ	他 設 の 備	距 離 (m)								
無	-	-	-	有	深井戸	21	無	井戸	隣接	10m	

2. 敷地案内図





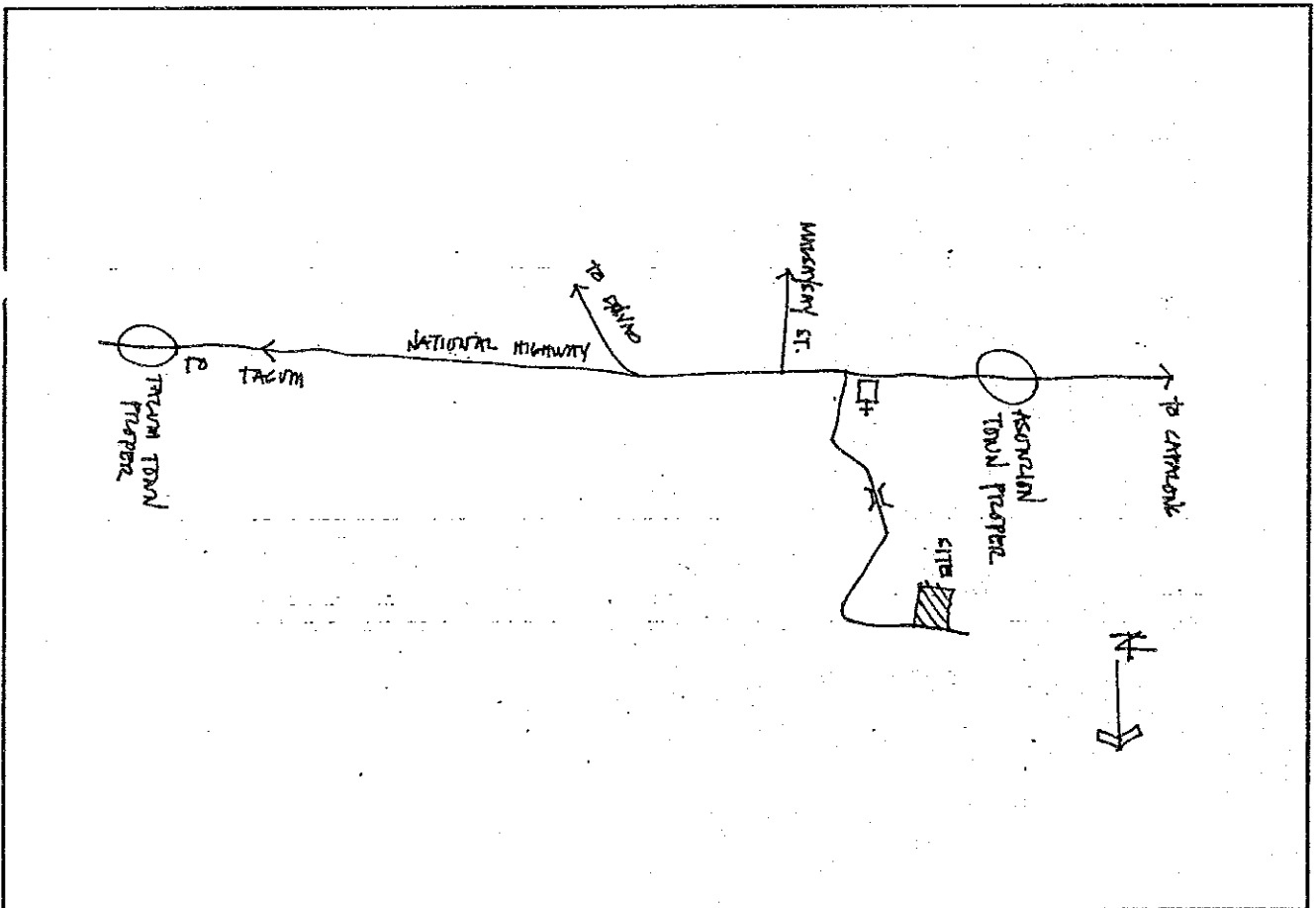
S-103. アスンション国立中等学校

1. 敷地調査概要表

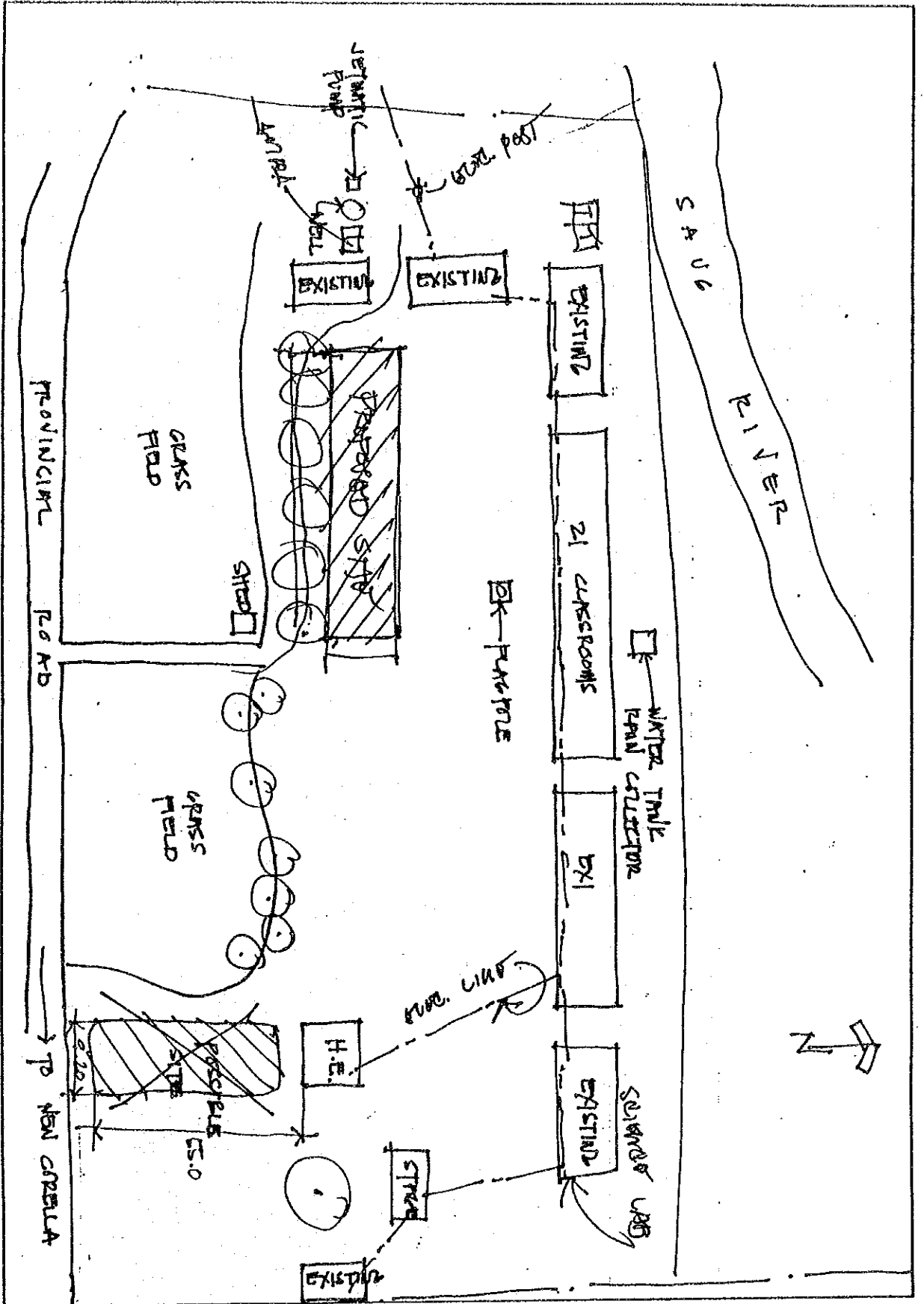
学校状況								敷地状況						
就学生徒数		クラス数	教員数	普通教室数 (特殊教室除く)				敷地面積 (千㎡)	新可能 校舎建 設ス ペース (m×m)	道路状 況	敷地形 状	地質	整地有 無	造成有 無
1993 -94	1994 -95			使用能 [B]	仮設	撤去予 定	不足教 室							
[A]	(想定)	21	32	21	0	0	16	71.9	55x15	普通	平坦	粘土質	少	盛土少

給水設備										電気設備	
市水等による給水					井戸/学校敷地(内)			敷地外水源		有無	敷地から の距離
学校敷地(内)			(外)	有無・ 故障	種 類	深 さ (m)	そ付 の帯 他設 の備	種深 類さ [m]	敷距 地離 か(m) から の		
有無	ボ ン プ	他設 の備	距 離 (m)								
無	-	-	-	有	浅井戸	8	無	河川	1000	有	

2. 敷地案内図



3. 配置图




S-104. ハゴノイ国立中等学校

1. 敷地調査概要表

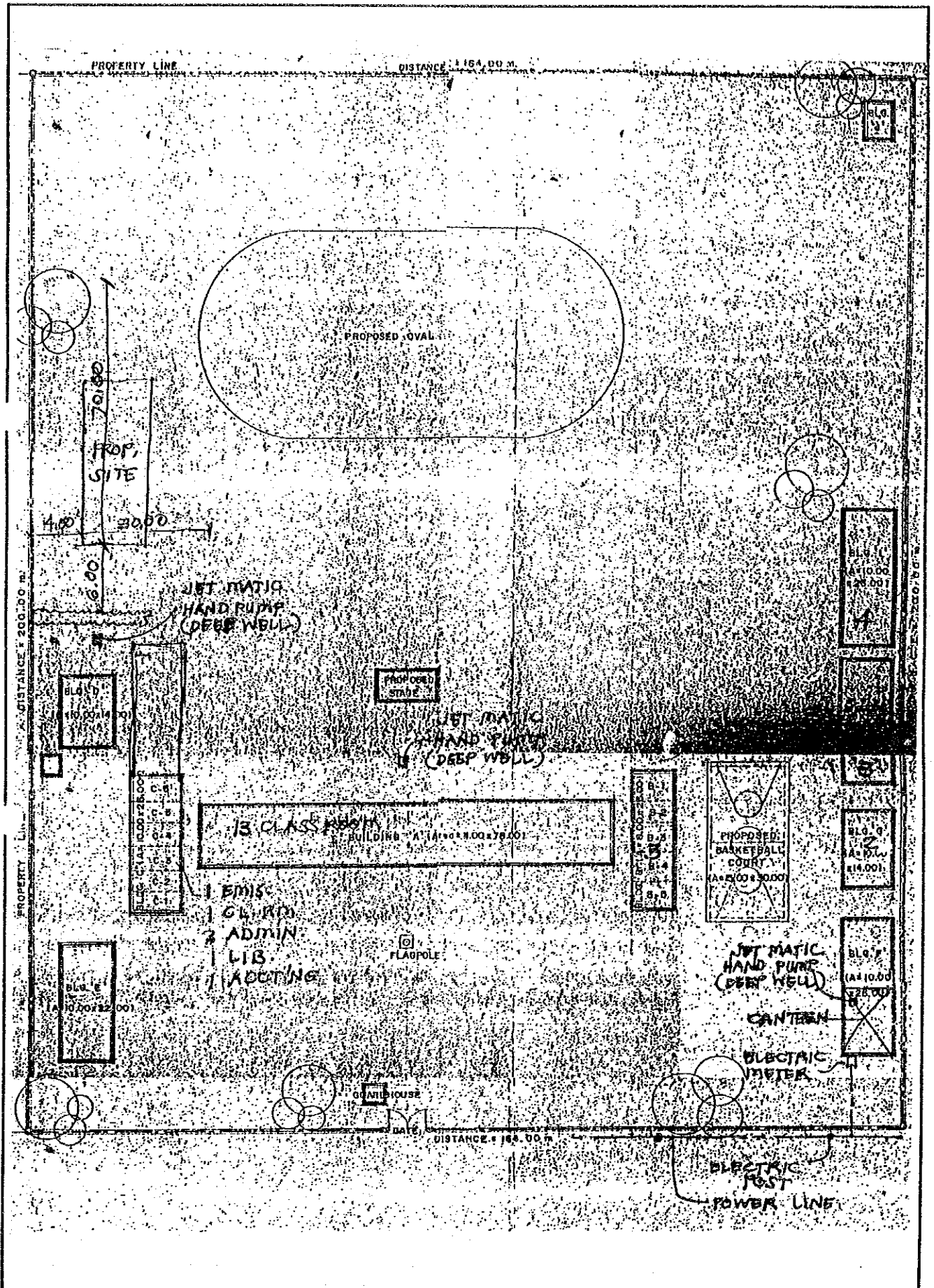
学校状況				敷地状況										
就学生徒数		クラス数	教員数	普通教室数 (特殊教室除く)				敷地面積 (千㎡)	新可能 校舎建 設ス ペース (m×m)	道路 状況	敷地 形状	地質	整地 有無	造成 有無
1993 -94	1994 -95			使用 可能 [B]	仮 設	撤 去 予 定	不 足 教 室							
[A]	(想定)	25	39	26	2	0	14	26.5	70x30	悪い	起伏少	ローム	少	無

給水設備										電気設備	
市水等による給水				井戸/学校敷地(内)				敷地外水源		有 無	敷 地 か ら の 距 離
学校敷地(内)			(外)	有 無 ・ 故 障	種 類	深 さ (m)	そ の 付 帯 他 設 備	種 類 深 さ [m]	敷 地 距 離 か ら の (m)		
有 無	ボ ン ブ	他 設 備	距 離 (m)								
無	-	-	-	有	深井戸	61	無	-	-	有	

2. 敷地案内図



3. 配置図

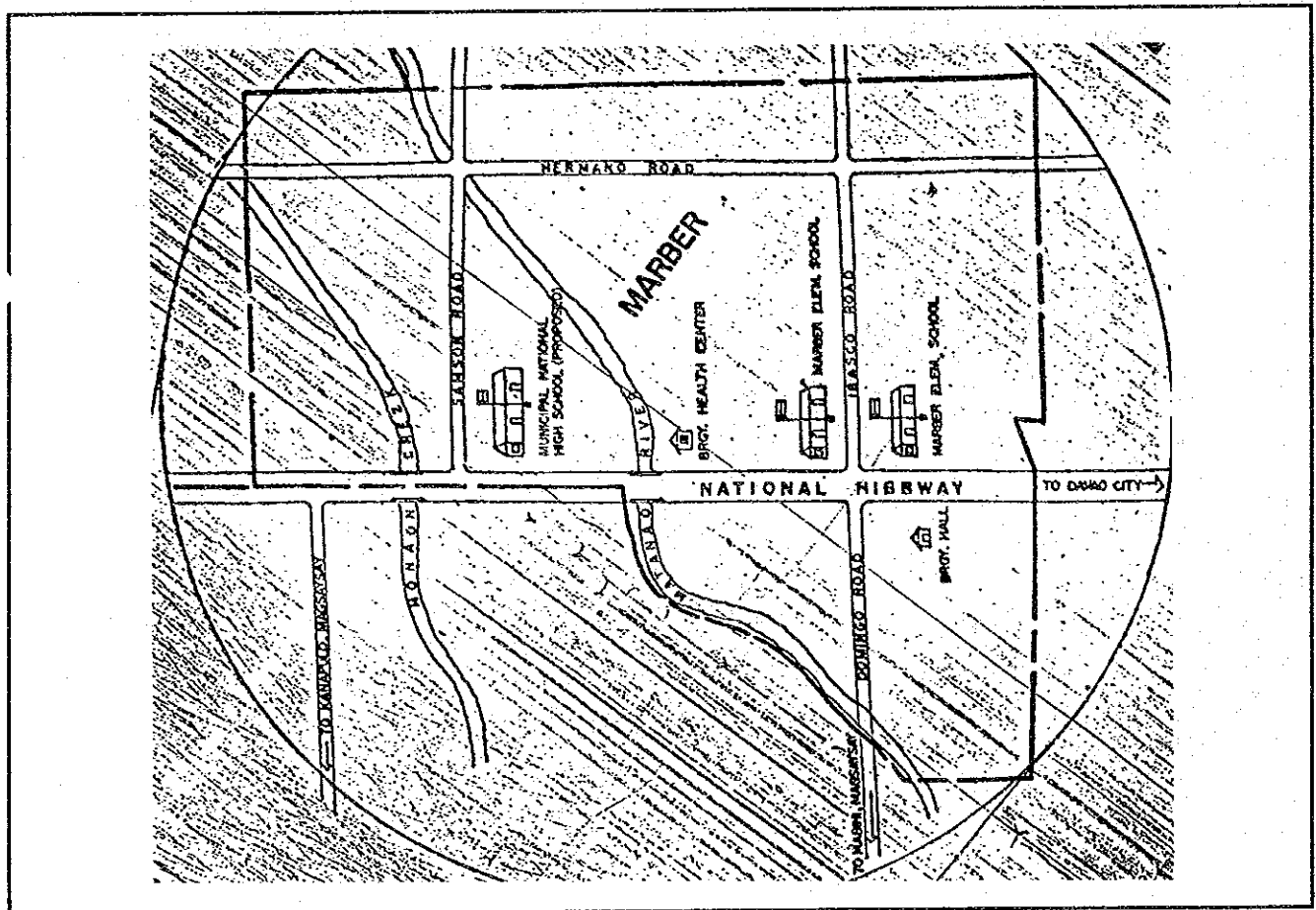


1. 敷地調査概要表

学校状況				敷地状況										
就学生徒数		クラス数	教員数	普通教室数 (特殊教室除く)				敷地面積 (千㎡)	新可能 校舎建 設ス ペース (m×m)	道路状 況	敷地 形状	地質	整地 有無	造成 有無
1993 -94	1994 -95			使用 可能 [B]	仮 設	撤 去 予 定	不 足 教 室							
[A]	(想定)	10	8	6	0	0	9	20.0	41x30	良い	起伏少	岩・砂質	少	盛土

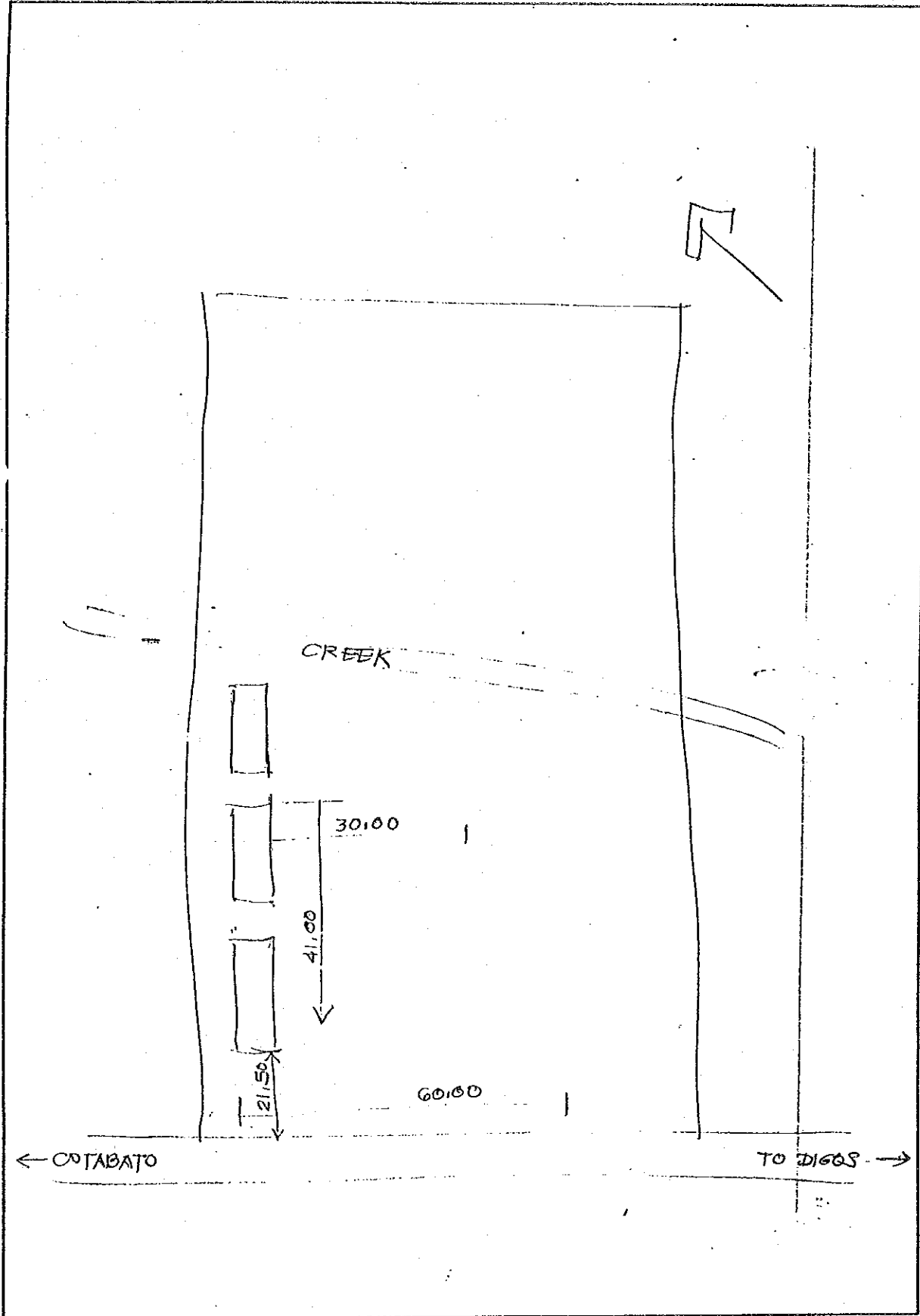
給水設備									電気設備		
市水等による給水				井戸/学校敷地(内)				敷地外水源		有 無	敷 地 か ら の 距 離
学校敷地(内)			(外)	有 無 ・ 故 障	種 類	深 さ (m)	そ の 帯 他 設 備	種 類 深 さ [m]	敷 地 距 離 か ら の		
有 無	ホ ン プ	他 設 備	距 離 (m)								
無	-	-	-	無	-	-	-	泉	50	隣接	30m

2. 敷地案内図



3. 配置図

S-105



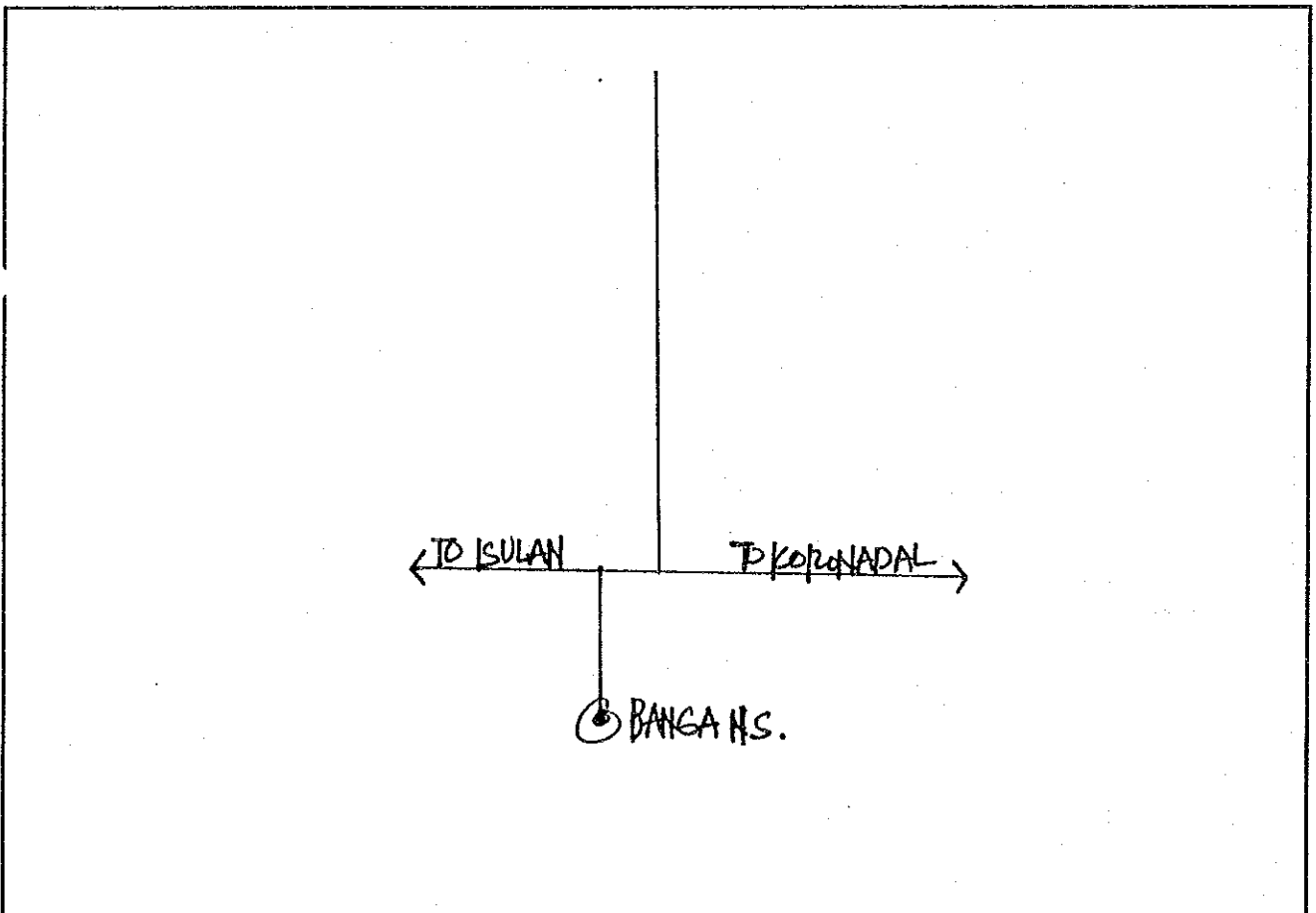
S-106. バンガ中等学校

1. 敷地調査概要表

学校状況				敷地状況										
就学生徒数		クラス数	教員数	普通教室数 (特殊教室除く)				敷地面積 (千㎡)	新可能 校舎建 設ス ペース (m×m)	道路 状況	敷地 形状	地質	整地 有無	造成 有無
1993 -94	1994 -95			使用 可能 [B]	仮 設	撤 去 予 定	不 足 教 室							
[A]	(想定)	14	22	8	9	0	16	23.0	100×30	普通	平坦	粘土質	少	盛土少

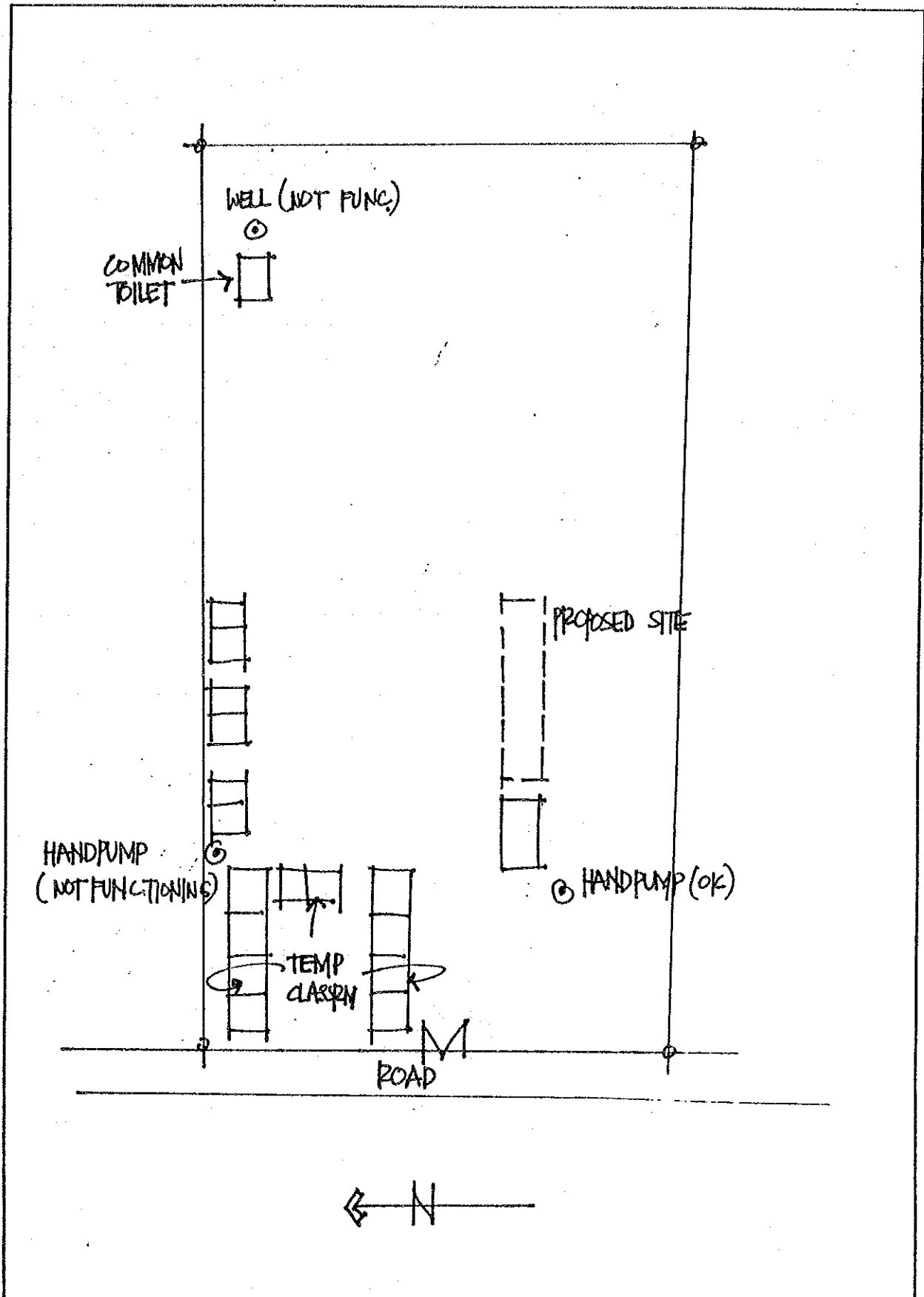
給水設備										電気設備	
市水等による給水				井戸/学校敷地(内)				敷地外水源		有無	敷地 からの 距離
学校敷地(内)			(外)	有無・ 故障	種 類	深 さ (m)	そ 付 帯 他 設 備	種 深 類 さ [m]	敷 距 離 か ら の 距離 (m)		
有無	ホ ン ブ	他 設 備	距 離 (m)								
無	-	-	-	有	浅井戸	12	無	井戸	200	有	

2. 敷地案内図



3. 配置図

S-106



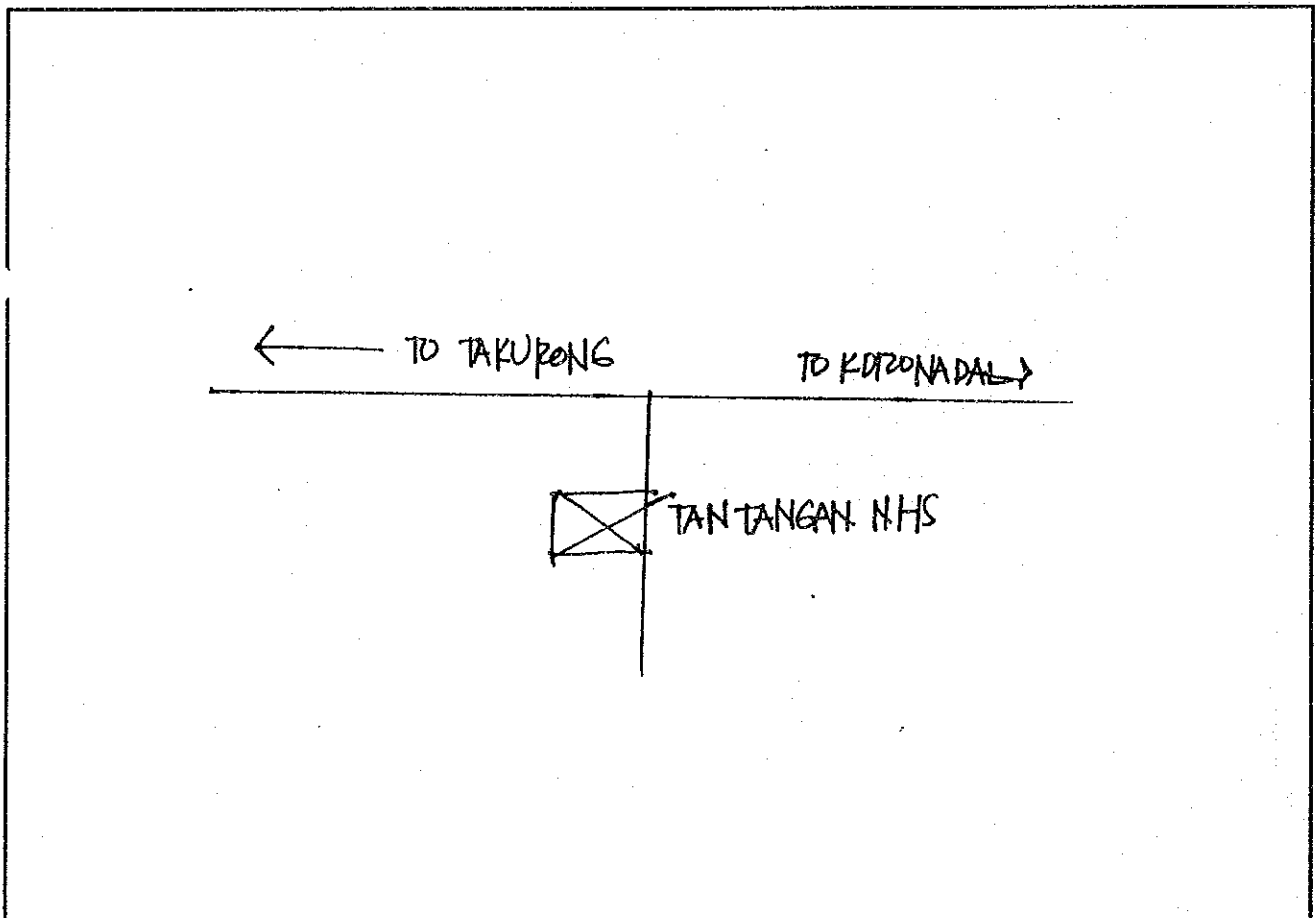
S-107. タンタンガン国立中等学校

1. 敷地調査概要表

学校状況								敷地状況						
就学生徒数		クラス数	教員数	普通教室数 (特殊教室除く)				敷地面積 (千㎡)	新可能 舎建 設 ス ペース (m×m)	道路 状況	敷地 形状	地質	整地 有無	造成 有無
1993 -94	1994 -95			使用 可能 [B]	仮 設	撤 去 予 定	不 足 教 室							
[A]	(想定)	11	10	11	0	0	6	18.1	54x17	普通	平坦	粘土質	無	無

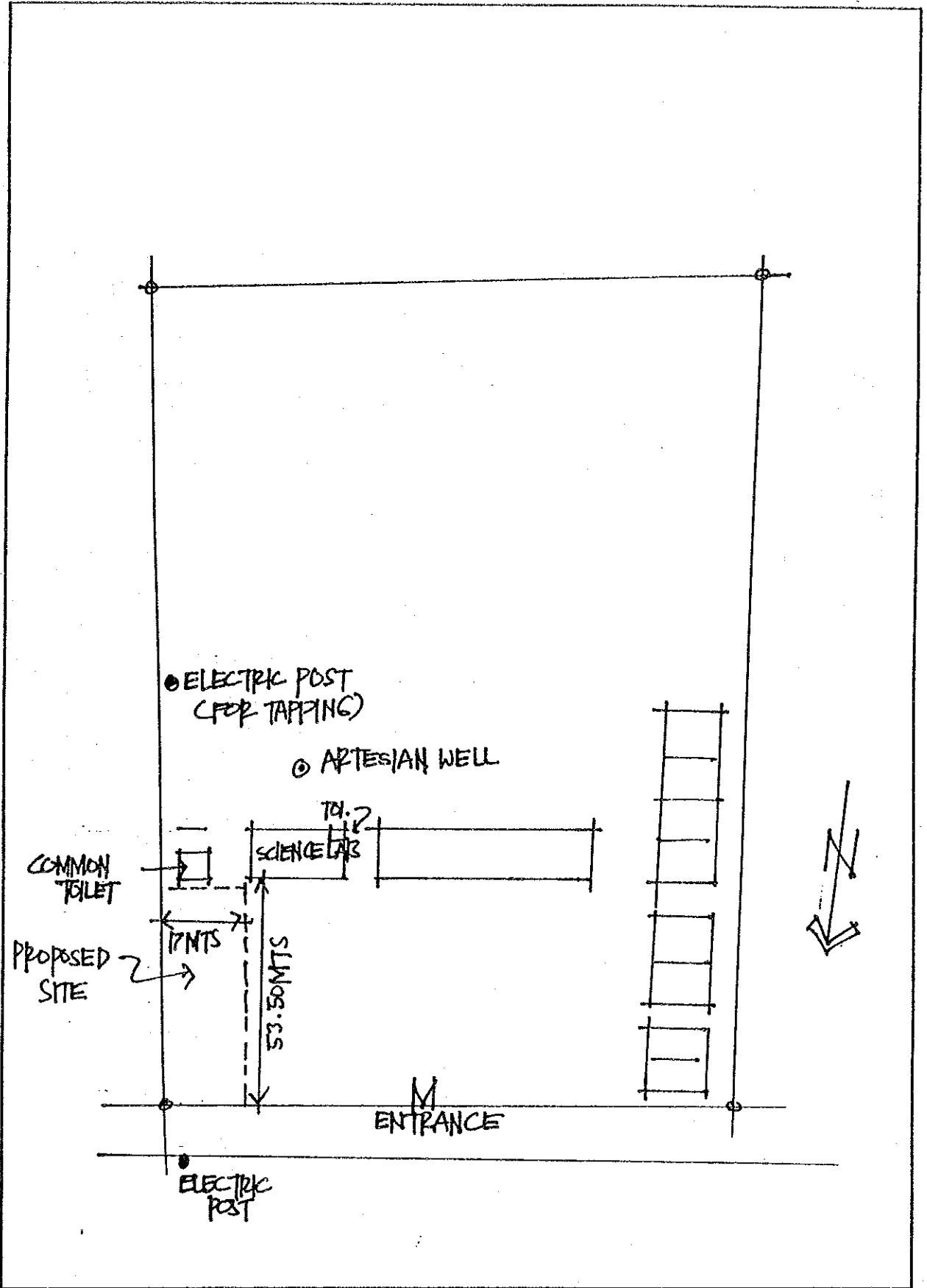
給水設備									電気設備		
市水等による給水				井戸/学校敷地(内)				敷地外水源		有 無	敷 地 か ら の 距 離
学校敷地(内)			(外)	有 無 ・ 故 障	種 類	深 さ (m)	そ 付 帯 他 設 備	種 類 深 さ [m]	敷 地 離 か ら の 距 離 (m)		
有 無	ホ ン ブ	他 設 の 備	距 離 (m)								
無	-	-	-	有	浅井戸	18	無	-	-	隣接 15m	

2. 敷地案内図



3. 配置图

S-107



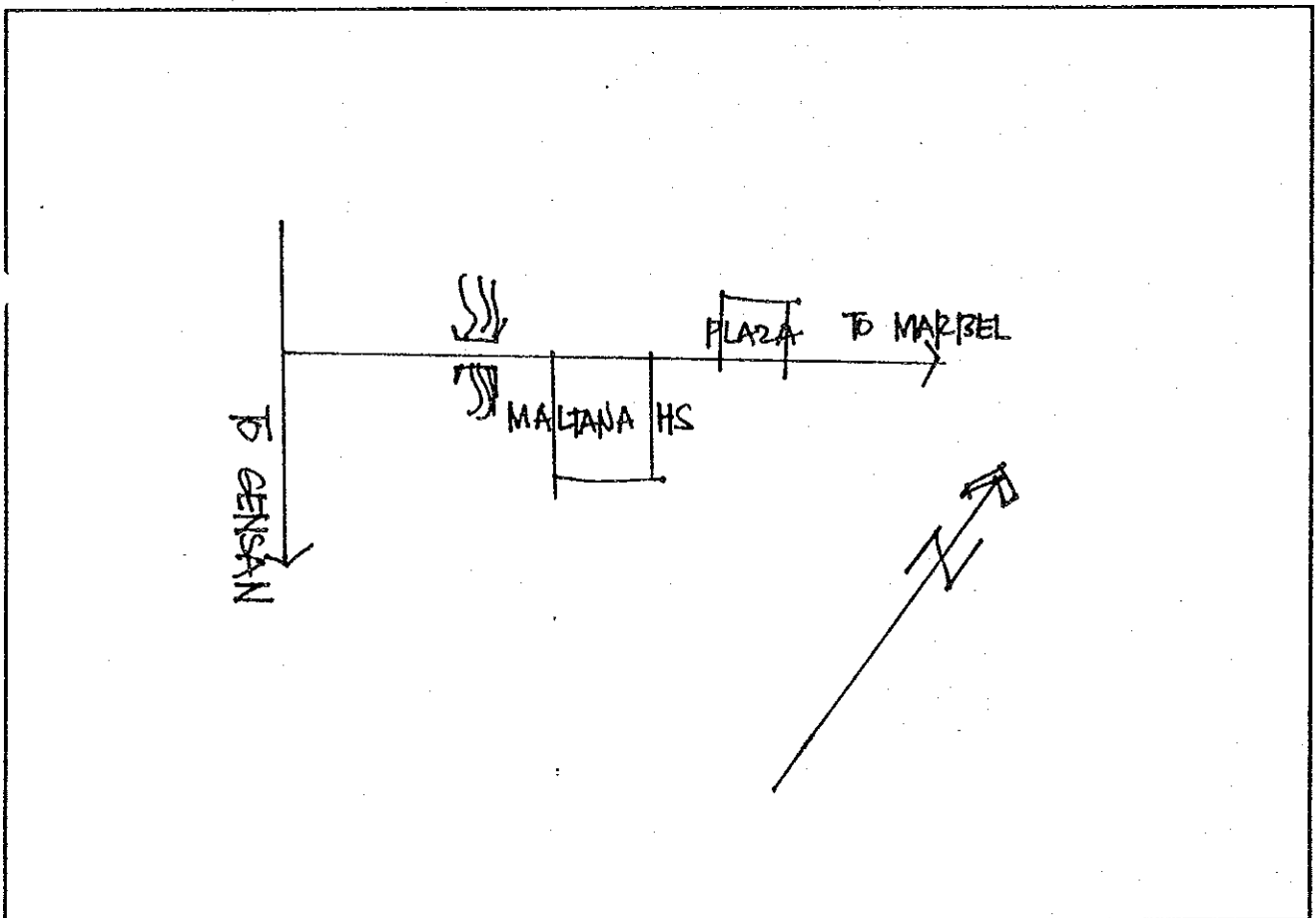
S - 1 0 8 . マルタナ中等学校

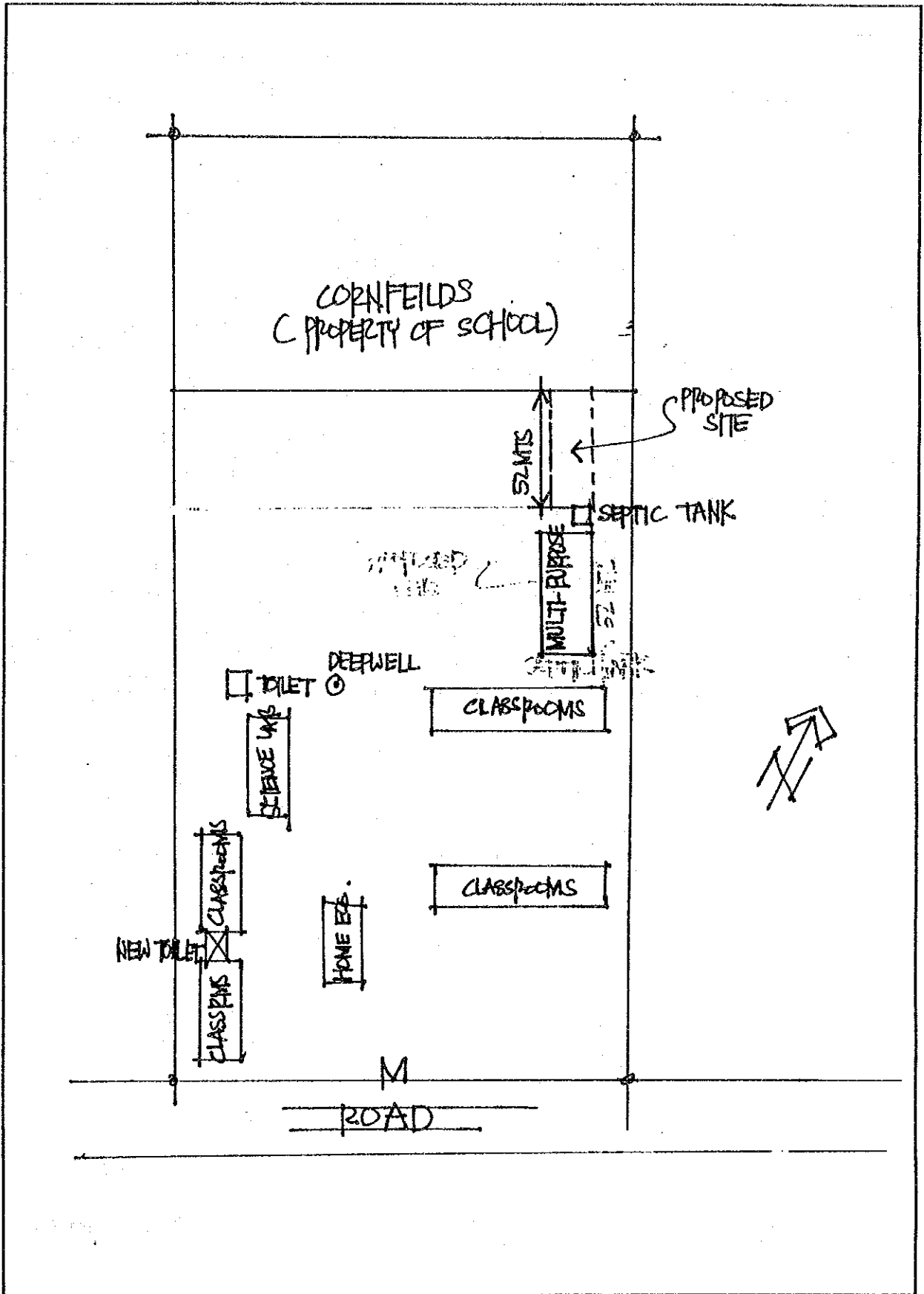
1. 敷地調査概要表

学校状況								敷地状況							
就学生徒数		クラス数	教員数	普通教室数 (特殊教室除く)				敷地面積 (千㎡)	新可能 校舎建設 スペース (m×m)	道路状況	敷地形状	地質	整地有無	造成有無	
1993 -94	1994 -95			使用可能 [B]	仮設	撤去予定	不足教室								
[A]	(想定)	11	14	8	1	0	7	22.6	52x20	普通	平坦	粘土質	無	無	

給水設備										電気設備		
市水等による給水					井戸/学校敷地(内)				敷地外水源		有無	敷地からの距離
学校敷地(内)			(外)		有無・故障	種類	深さ(m)	そ付帯 他設備の備	種類 深さ[m]	敷地距離 からの		
有無	ポンプ	他設備	距離(m)									
無	-	-	-		有	浅井戸	18	無	-	-	有	

2. 敷地案内図



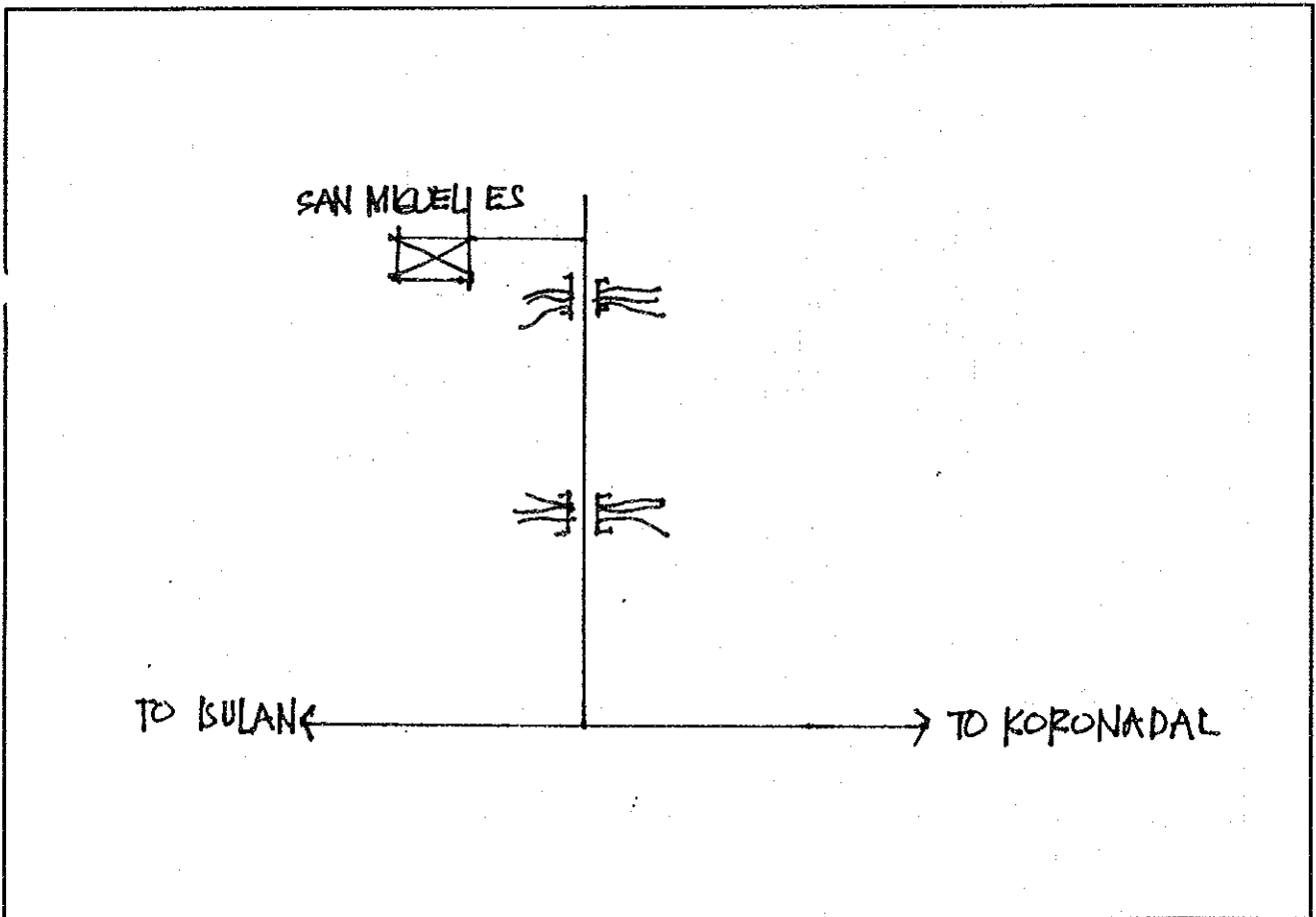


1. 敷地調査概要表

学校状況				敷地状況										
就学生徒数		クラス数	教員数	普通教室数 (特殊教室除く)				敷地面積 (千㎡)	新可能 校舎建設 スペース (mxm)	道路状況	敷地形状	地質	整地有無	造成有無
1993 -94	1994 -95			使用可能 [B]	仮設	撤去予定	不足教室							
[A]	(想定)	8	11	6	2	0	3	18.1	44x30	普通	平坦	粘土質	少	盛土少

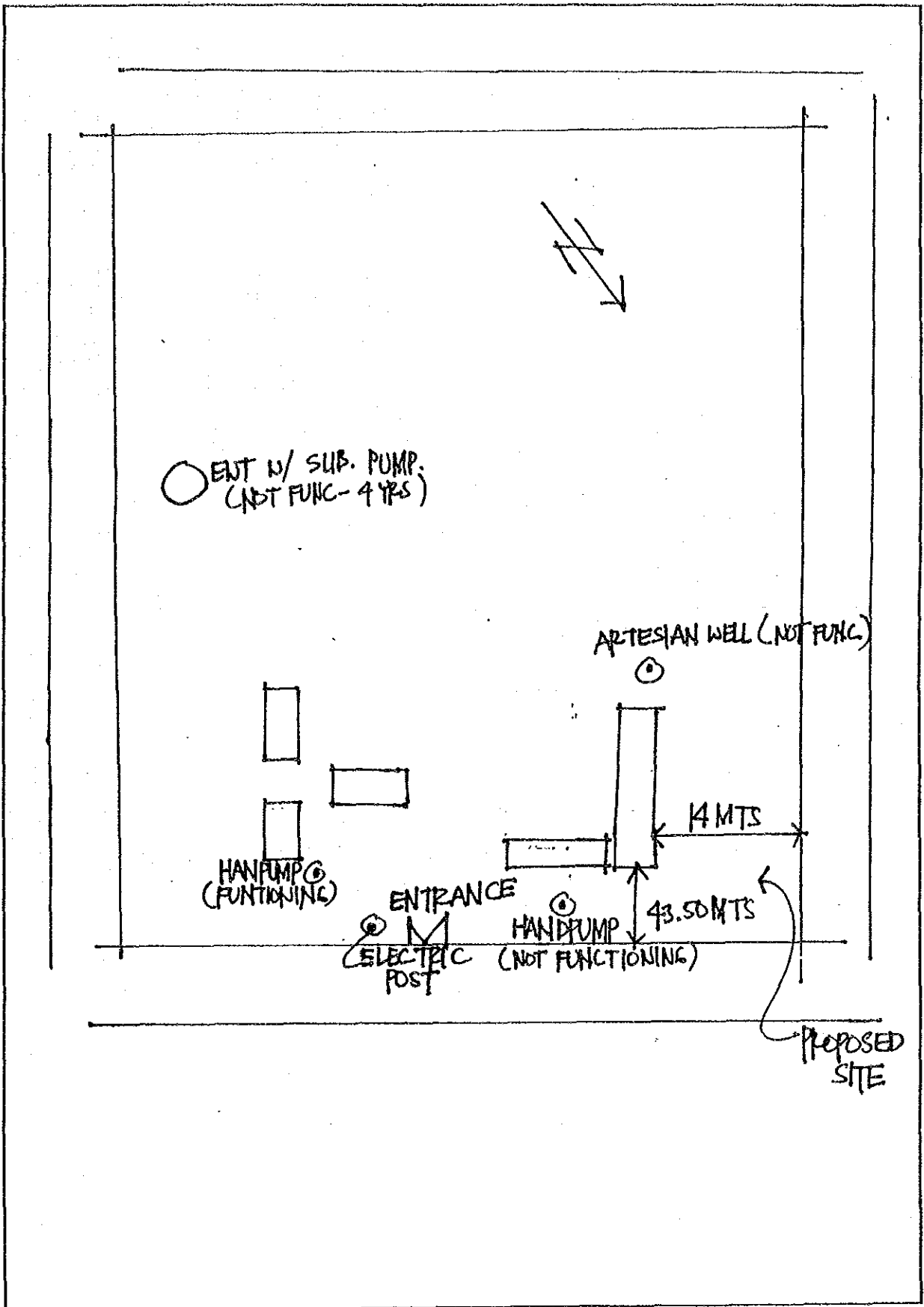
給水設備								電気設備		
市水等による給水				井戸/学校敷地(内)			敷地外水源		有無	敷地からの距離
学校敷地(内)			(外)	有無・故障	種類	深さ(m)	そ付の 帯他設 の備	種類 深さ [m]		
有無	ポンプ	他設備	距離(m)							
無	-	-	-	有	浅井戸	12	無	-	-	有

2. 敷地案内図



3. 配置図

5-109




1. 敷地調査概要表

学校状況				敷地状況										
就学生徒数		クラス数	教員数	普通教室数 (特殊教室除く)				敷地面積 (千㎡)	新可能 校舎建設 スペース (m×m)	道路 状況	敷地 形状	地質	整地 有無	造成 有無
1993 -94	1994 -95			使用 可能 [B]	仮 設	撤 去 予 定	不 足 教 室							
[A]	(想定)			7	2	0	10	5.5	68x15	普通	平坦	砂質D-A	少	盛土大

給水設備								電気設備			
市水等による給水				井戸/学校敷地(内)			敷地外水源		有 無	敷 地 か ら の 距 離	
学校敷地(内)			(外)	有 無 ・ 故 障	種 類	深 さ (m)	そ 付 の 帯 他 設 備	種 類			深 さ [m]
有 無	ボ ン ブ	他 設 備	距 離 (m)								
有	無	無	-	無	-		-	-			有

2. 敷地案内図

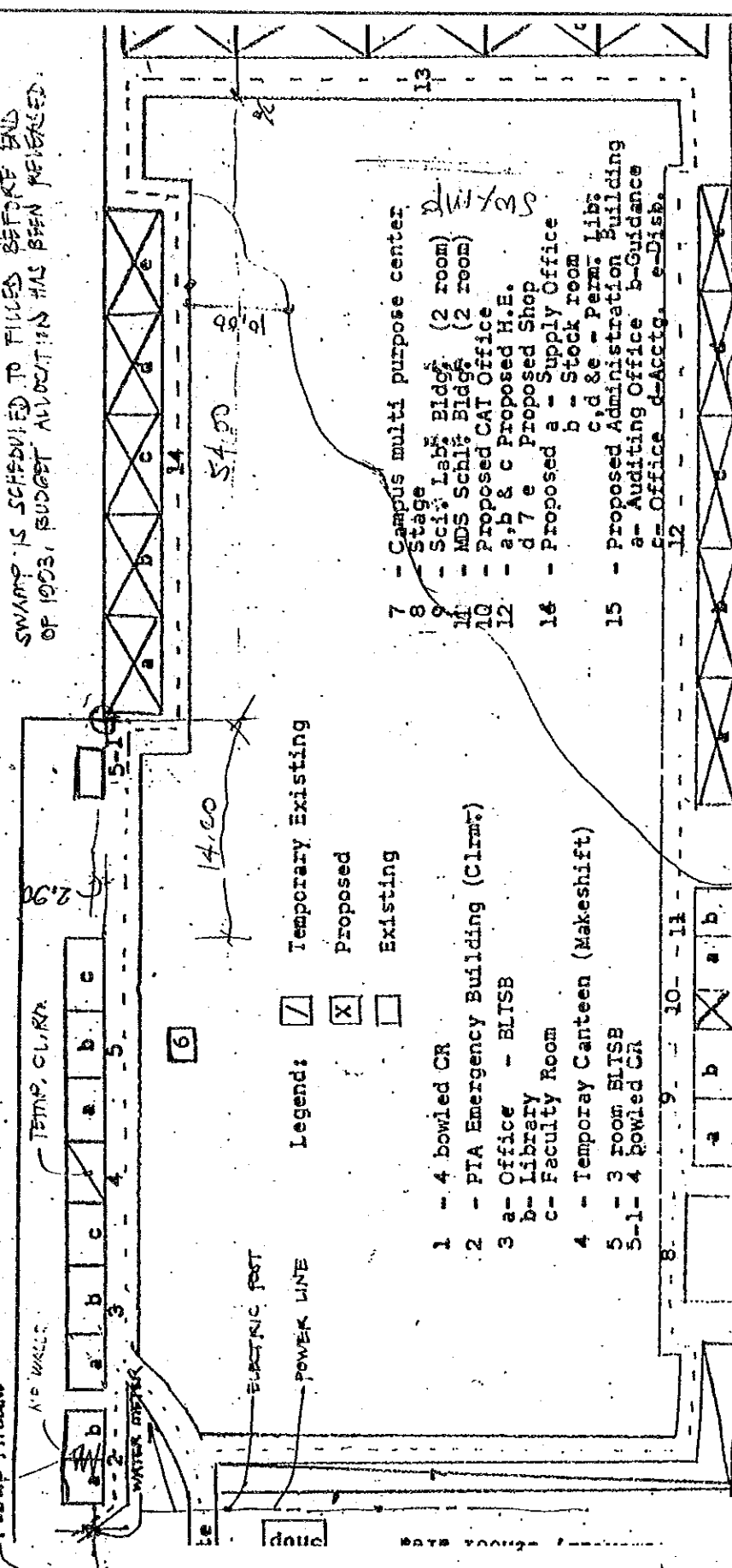


Department of Education, Culture and Sports
 Region XI
MABINI HIGH SCHOOL
 Bangkal, Davao City

FIVE YEAR SCHOOL DEVELOPMENT PLAN
 1993-1998

SWAMP IS SCHEDULED TO FILLED BEFORE ENDS
 OF 1993, BUDGET ALLOCATION HAS BEEN RELEASED.

TEMP CLASROOM
 CANTEN & PTAC (CR)



- Legend:
- Temporary Existing
 - Proposed
 - Existing

- 1 - 4 bowled CR
- 2 - PIA Emergency Building (Clrm)
- 3 a- Office - BLTSB
b- Library
c- Faculty Room
- 4 - Temporary Canteen (Makeshift)
- 5 - 3 room BLTSB
- 5-1- 4 bowled CR

- 7 - Campus multi purpose center.
- 8 - Stage
- 9 - Sci. Lab. Bldg. (2 room)
- 11 - MDS Schl. Bldg. (2 room)
- 12 - Proposed CAI Office
- 12 - a, b & c Proposed H.E.
- 12 - d 7 e Proposed Shop
- 14 - Proposed a - Supply Office
b - Stock room
c, d & e - Perm. Libs
- 15 - Proposed Administration Building
a- Auditing Office b-Guidance
c- Office d-Accig. e-Dish.

Note: School site area 5,510 sqm.
 Presidential Proc. - On Process

Prepared by: *[Signature]*
 DEOY P. SALVOSA
 H P-III

May 28, 1993


S - 1 1 1 . プスタマンテ国立中等学校

1. 敷地調査概要表

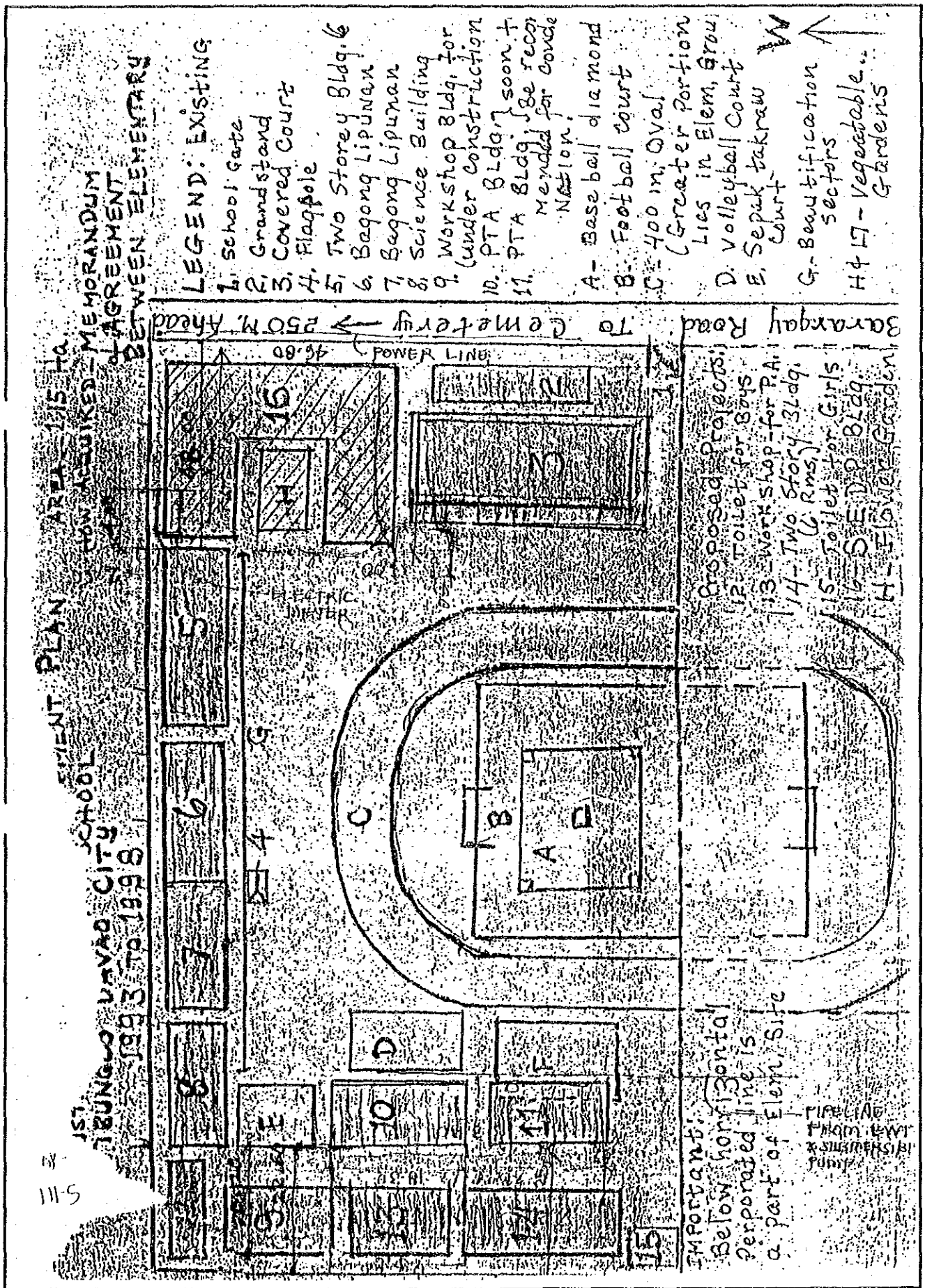
学校状況								敷地状況							
就学生徒数		クラス数	教員数	普通教室数 (特殊教室除く)				敷地面積 (千㎡)	新可能 校舎建 設ス ペース (m×m)	道路 状況	敷地 形状	地質	整地 有無	造成 有無	
1993 -94	1994 -95			使用 可能 [B]	仮 設	撤 去 予 定	不 足 教 室								
[A]	(想定)	24	32	10	6	0	25	10.0	48x47	悪い	起伏少	砂質ロ-ム	少	盛土大	

給水設備										電気設備			
市水等による給水					井戸/学校敷地(内)					敷地外水源		有 無	敷 地 か ら の 距 離
学校敷地(内)			(外)		有 無 ・ 故 障	種 類	深 さ (m)	そ の 帯 他 設 備	種 類 深 さ [m]	敷 地 距 離 か ら の [m]			
有 無	ボ ン ブ	他 設 備	距 離 (m)										
無	-	-	-		無	-	-	-	井戸 [55]	85	有		

2. 敷地案内図



3. 配置図



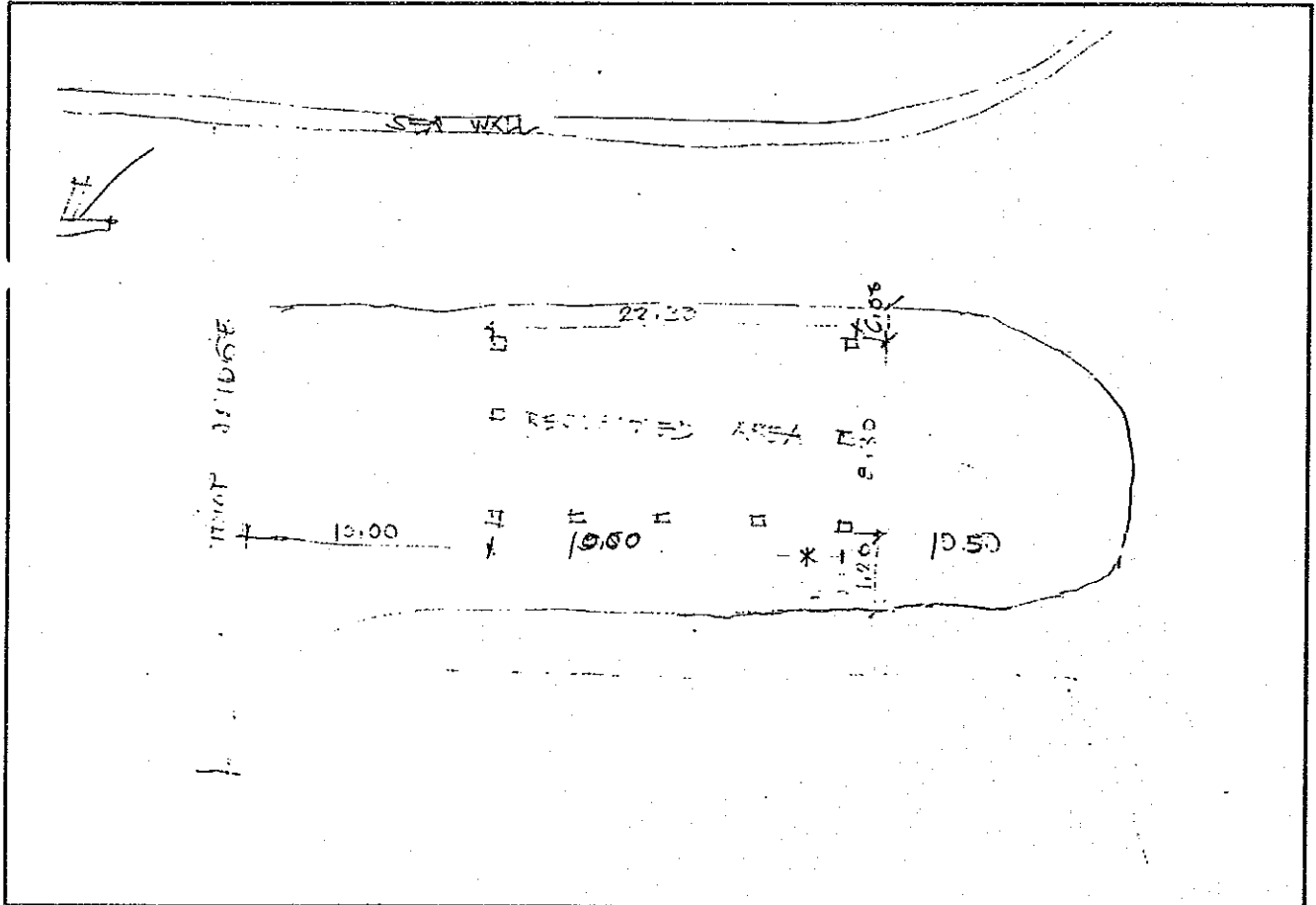
S - 1 1 2 . サンファン国立中等学校

1. 敷地調査概要表

学校状況								敷地状況						
就学生徒数		クラス数	教員数	普通教室数 (特殊教室除く)				敷地面積 (千㎡)	新可能 舎建 設 ス ペ ース (m×m)	道路 状 況	敷地 形 状	地質	整地 有 無	造 成 有 無
1993 -94	1994 -95			使用 可能 [B]	仮 設	撤 去 予 定	不 足 教 室							
[A]	(想定)	16	25	0	8	0	25	10.0	31x16	普通	平坦	砂・粘土	多大	盛土大

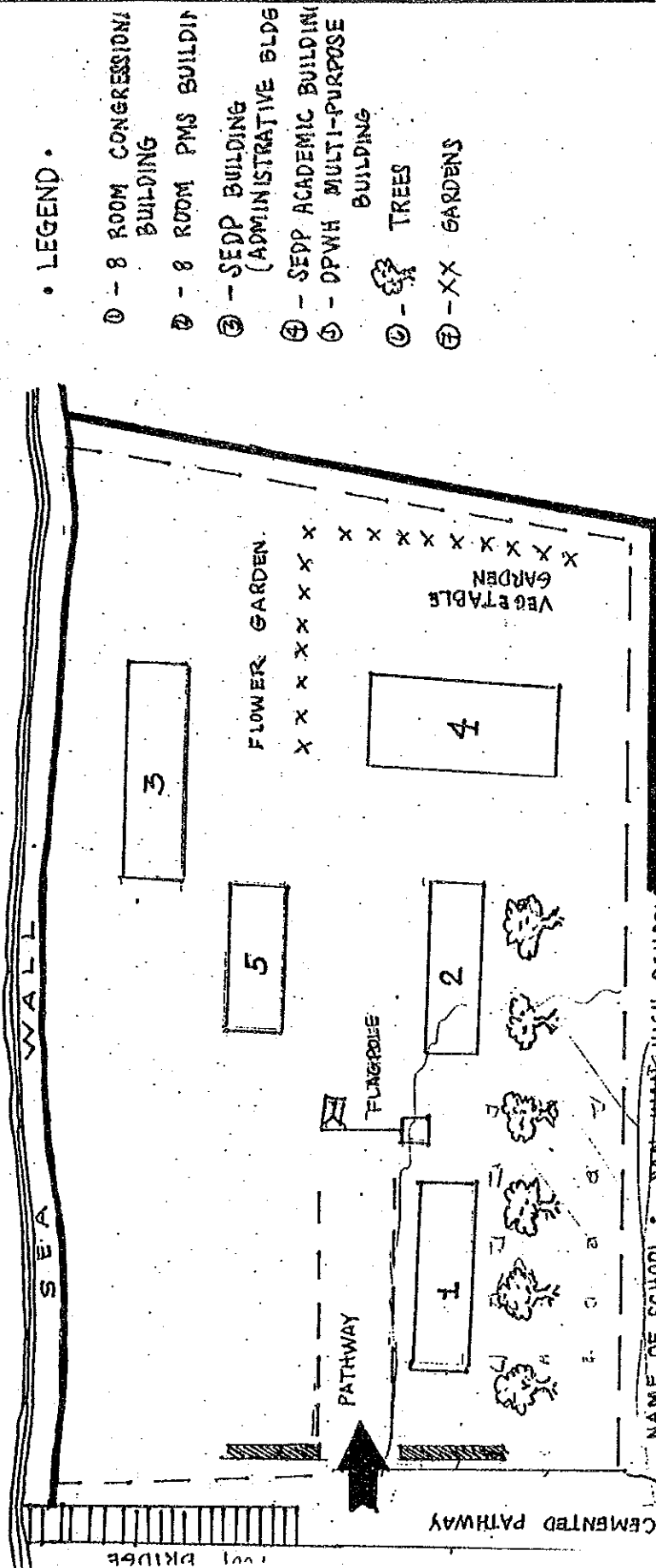
給水設備									電気設備		
市水等による給水				井戸/学校敷地(内)				敷地外水源		有 無	敷 地 か ら の 距 離
学校敷地(内)			(外)	有 無 ・ 故 障	種 類	深 さ (m)	そ 付 の 帯 他 設 備	種 類 深 さ [m]	敷 地 離 か ら の 距 離 (m)		
有 無	ボ ン ブ	他 設 の 備	距 離 (m)								
無	-	-	-	無	-	-	-	-	-	隣接 50m	

2. 敷地案内図



FIVE YEAR DEVELOPMENT PLAN 1993 - 1998

S-112



• LEGEND •

- ① - 8 ROOM CONGRESSIONAL BUILDING
- ② - 8 ROOM PMS BUILDING
- ③ - SEDP BUILDING (ADMINISTRATIVE BLDG)
- ④ - SEDP ACADEMIC BUILDING
- ⑤ - DPWH MULTI-PURPOSE BUILDING
- ⑥ - TREES
- ⑦ - XX GARDENS

NAME OF SCHOOL : SAN JUAN HIGH SCHOOL
 DISTRICT : ASDAO
 LAND AREA : 10,000 SQ.M. (1 HECTARE)
 OWNERSHIP : DONATION BY THE DISTRICT BARANGAY OFFICIALS
 SURVEYED : 1982
 OWNED BY : CITY GOVERNMENT
 REGISTERED : 1992

MRS. ELSA E. SILVAN

APPROVED:

ARNOLD P. MOLLANEDA
 ASST. SCHOOLS DIV. SUPT.
 OIC

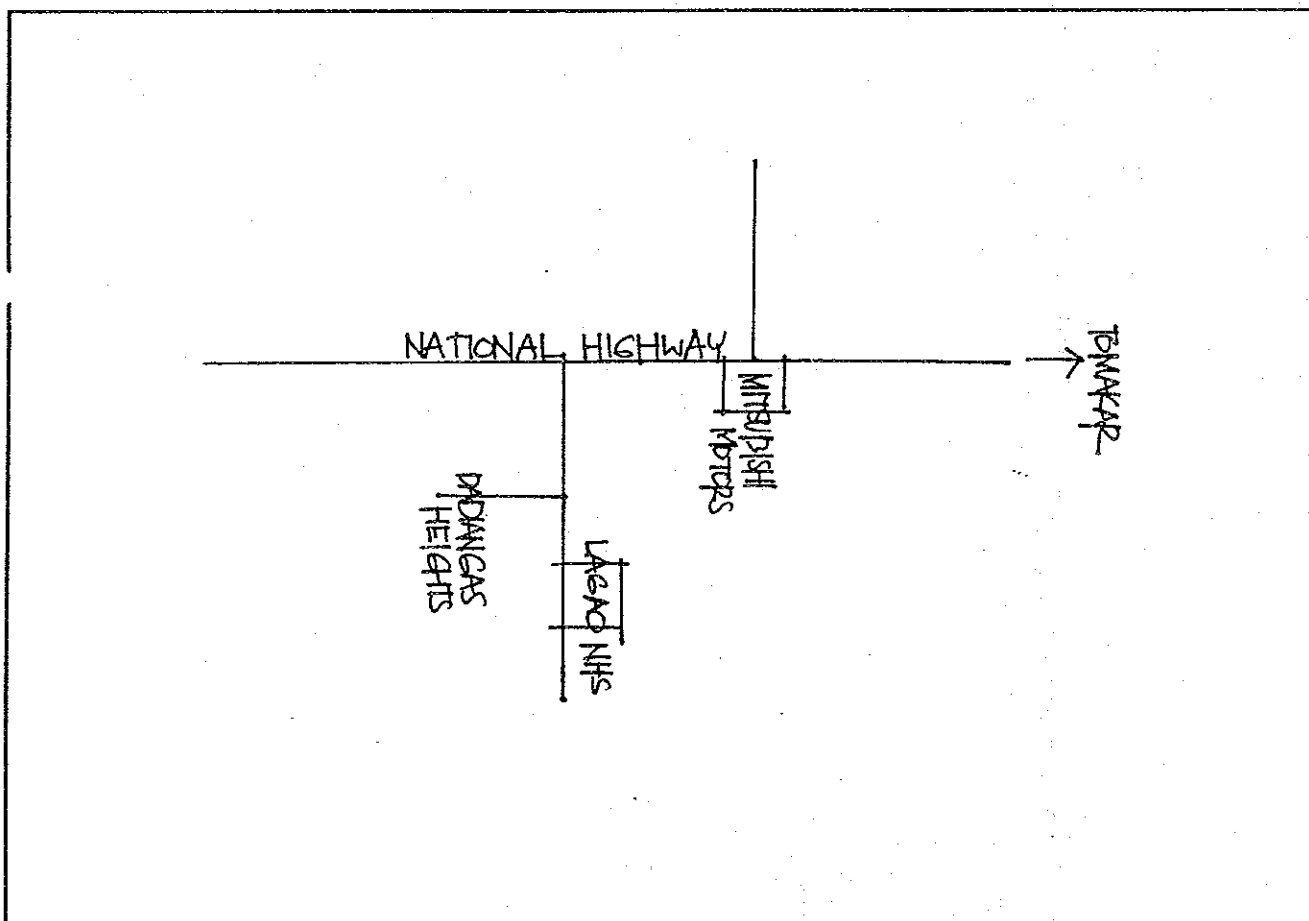
S - 1 1 3 . ラガオ国立中等学校

1. 敷地調査概要表

学校状況								敷地状況						
就学生徒数		クラス数	教員数	普通教室数 (特殊教室除く)				敷地面積 (千㎡)	新可能 校舎建 設ス ペース (mxm)	道路 状況	敷地 形状	地質	整地 有無	造成 有無
1993 -94	1994 -95			使用 可能 [B]	仮 設	撤去 予定	不足 教室							
[A]	(想定)			32	4	4	58	20.0	57x20	良い	平坦	砂質	無	盛土少

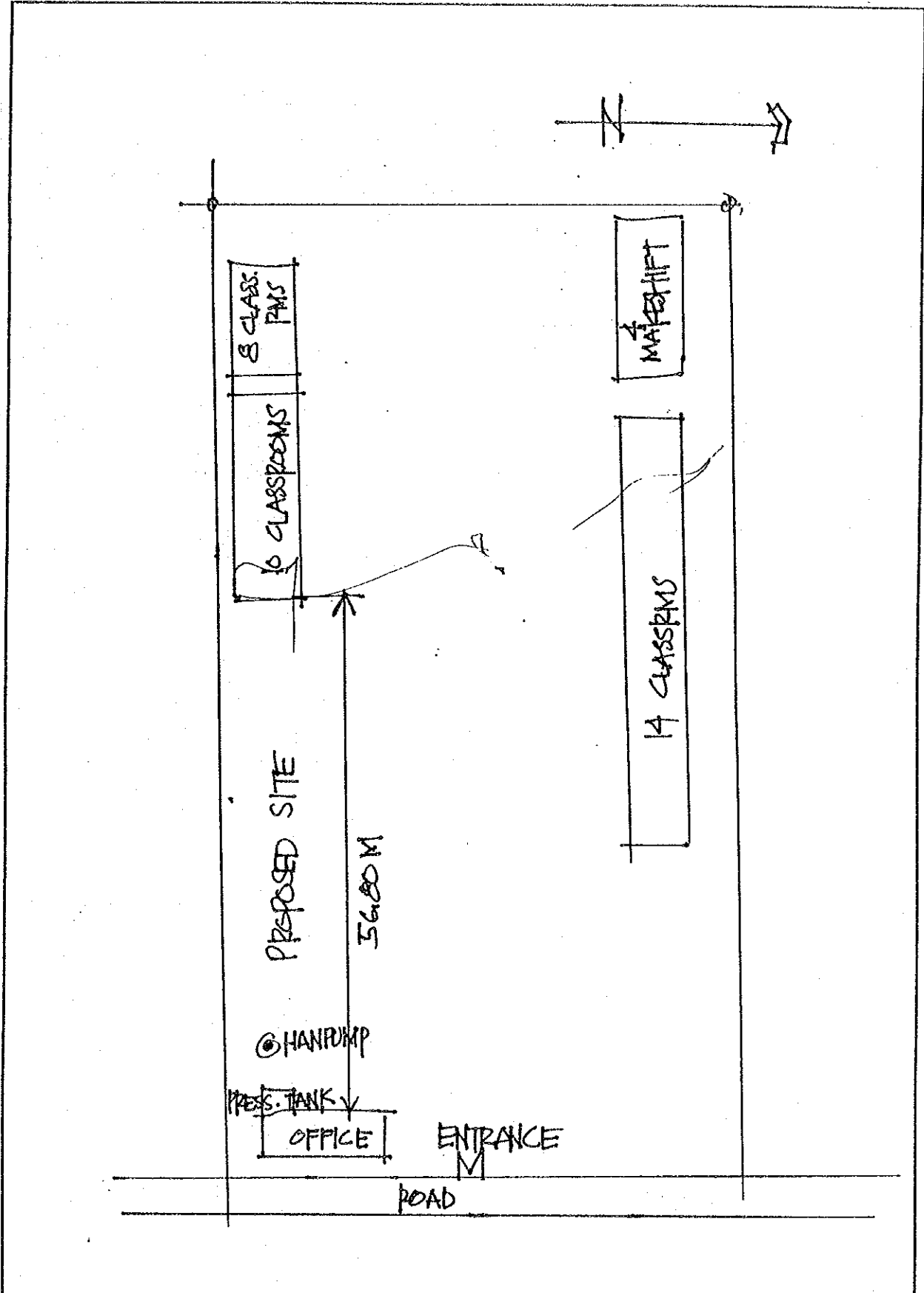
給水設備										電気設備			
市水等による給水					井戸/学校敷地(内)				敷地外水源			有 無	敷 地 か ら の 距 離
学校敷地(内)			(外)		有 無 ・ 故 障	種 類	深 さ (m)	そ 付 の 帯 他 設 の 備	種 類 深 さ [m]	敷 地 離 か ら の 距 離 (m)			
有 無	ホ ソ ブ	他 設 の 備	距 離 (m)										
無	-	-	-	-	故障	深井戸	24	加圧タンク	-	-	有		

2. 敷地案内図



3. 配置图

S-113



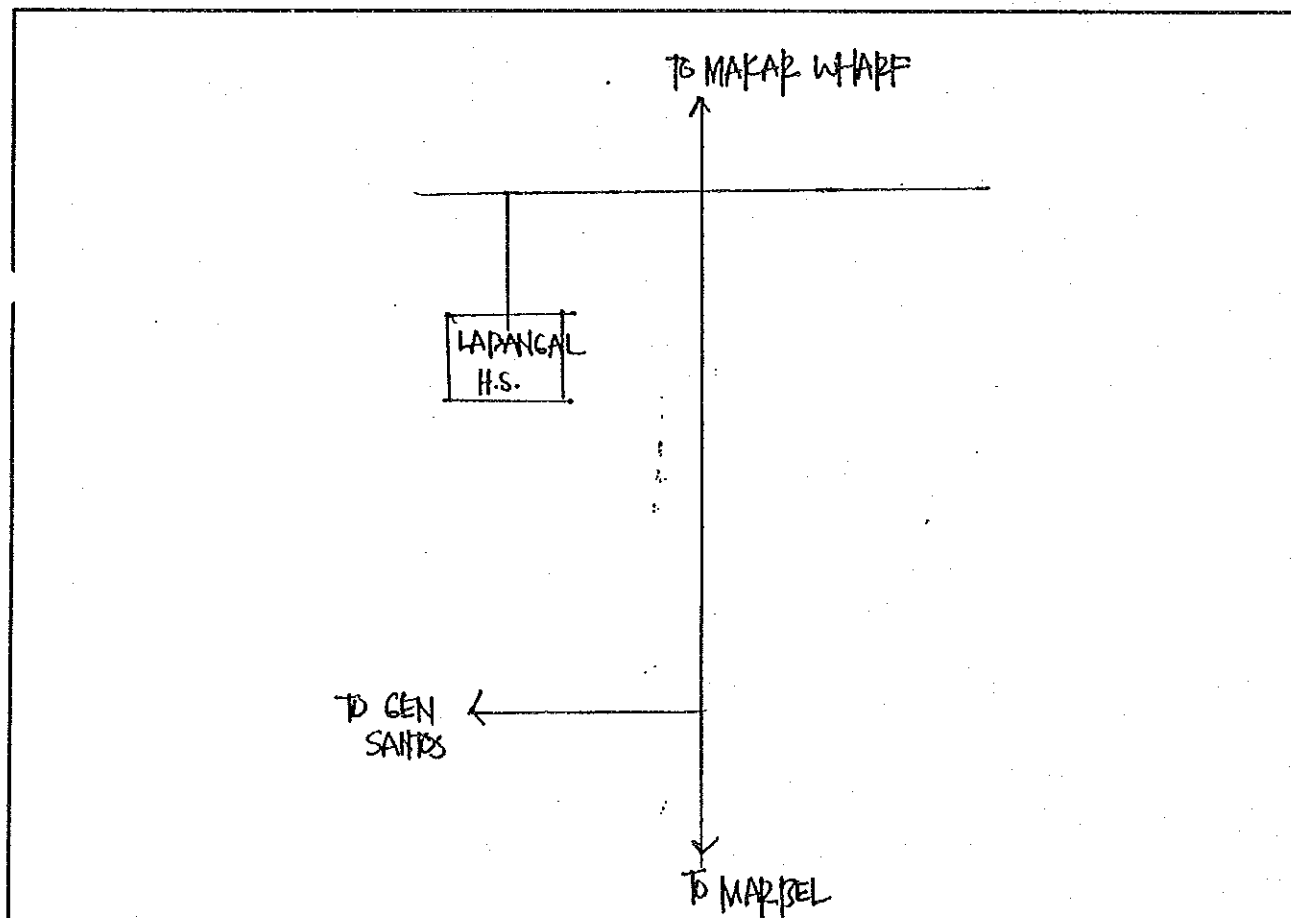
S - 1 1 4 . ラバンガル国立中等学校

1. 敷地調査概要表

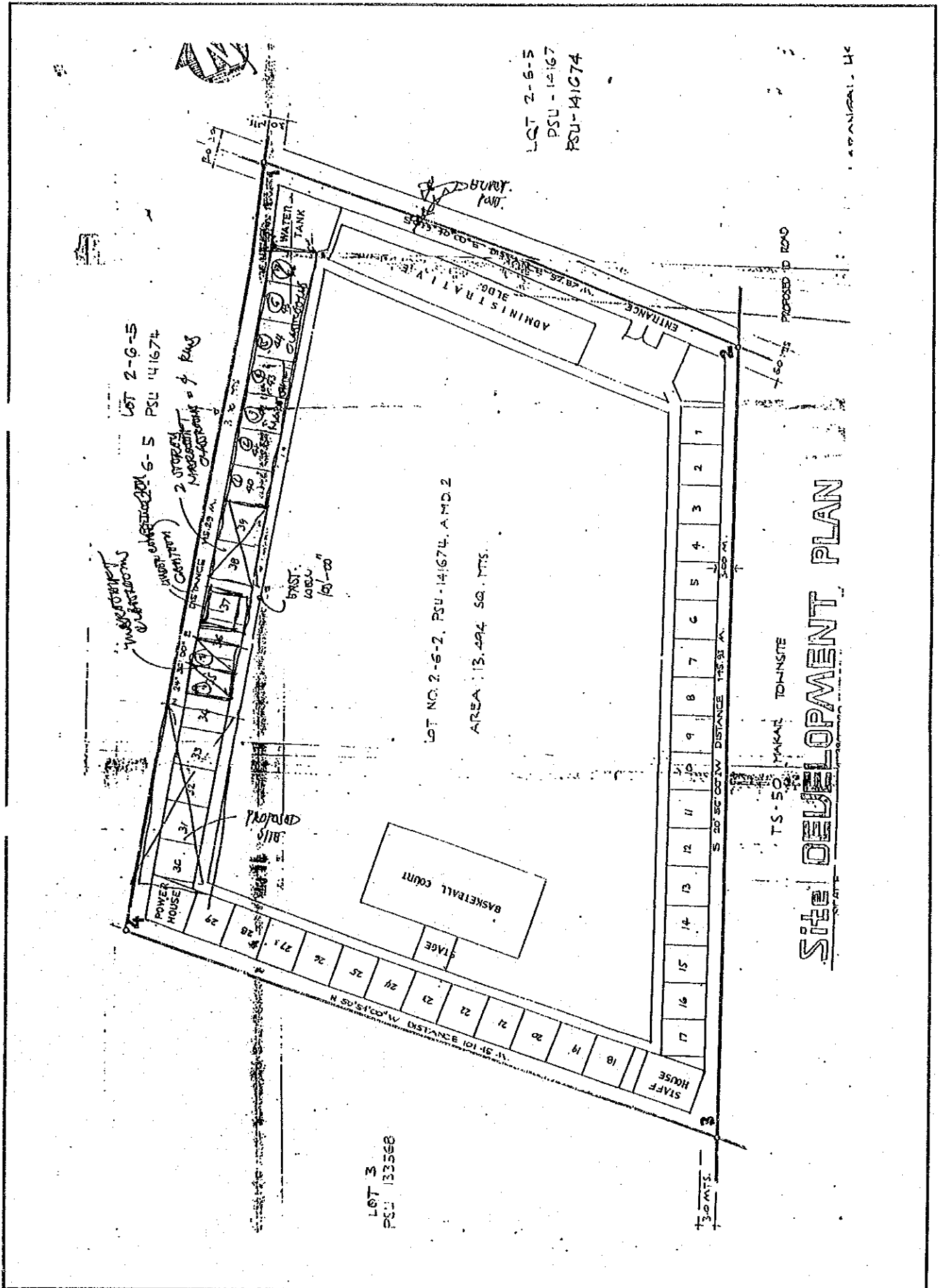
学校状況								敷地状況						
就学生徒数		クラス数	教員数	普通教室数 (特殊教室除く)				敷地面積 (千㎡)	新可能 校舎建設 スペース (mxm)	道路 状況	敷地 形状	地質	整地 有無	造成 有無
1993 -94	1994 -95			使用 可能 [B]	仮 設	撤 去 予 定	不 足 教 室							
[A]	(想定)	12	17	0	12	0	18	13.5	50x20	普通	平坦	砂質	無	無

給水設備										電気設備	
市水等による給水					井戸/学校敷地(内)			敷地外水源		有 無	敷 地 か ら の 距 離
学校敷地(内)			(外)	有 無 ・ 故 障	種 類	深 さ (m)	そ の 付 帯 他 設 備	種 類 深 さ [m]	敷 地 か ら の 距 離 (m)		
有 無	ボ ン プ	他 設 備	距 離 (m)								
無	-	-	-	有	深井戸	31	無	-		隣接	15m

2. 敷地案内図



3. 配置图



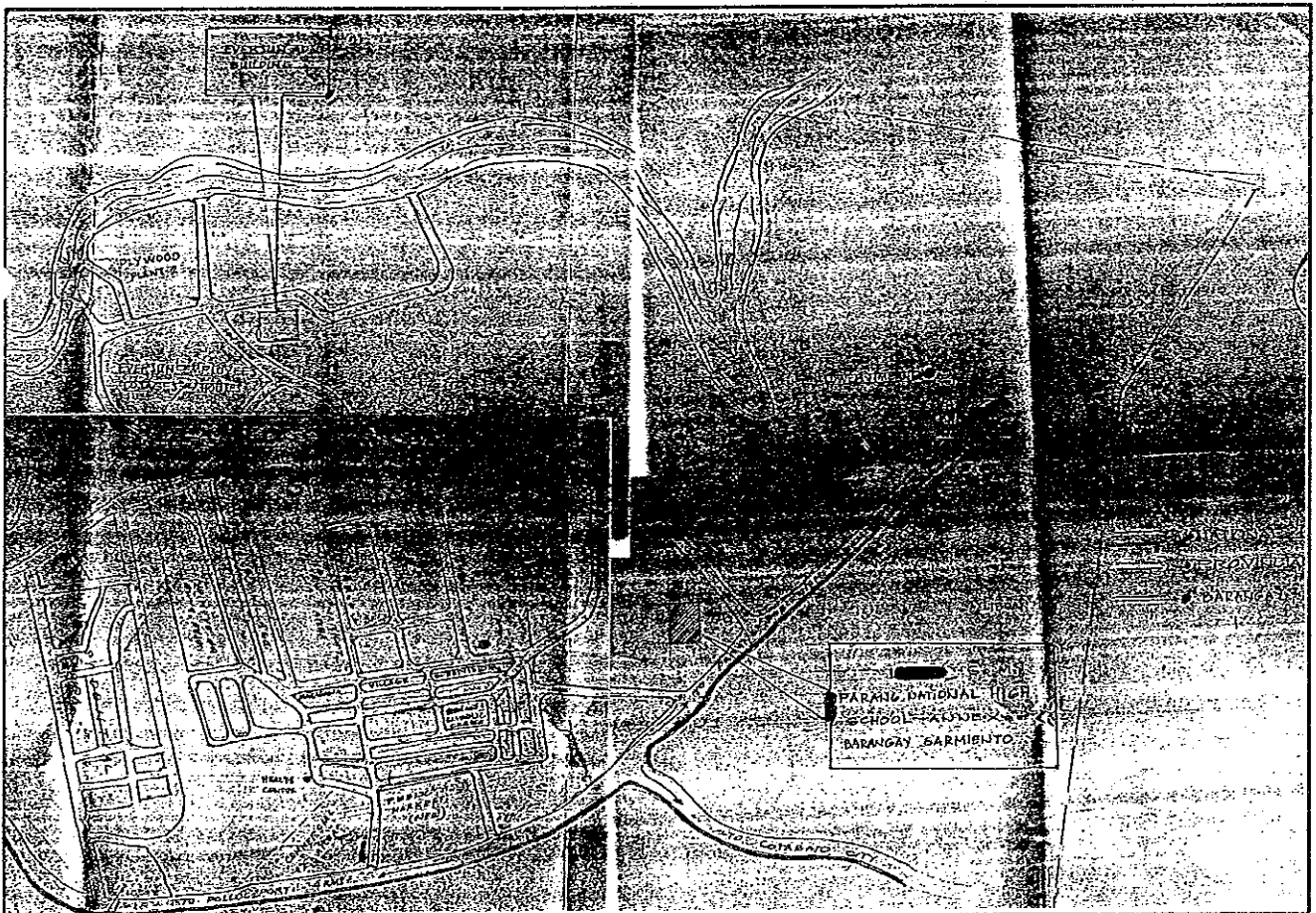
S - 1 1 5 . パラング中等学校 (アネックス)

1. 敷地調査概要表

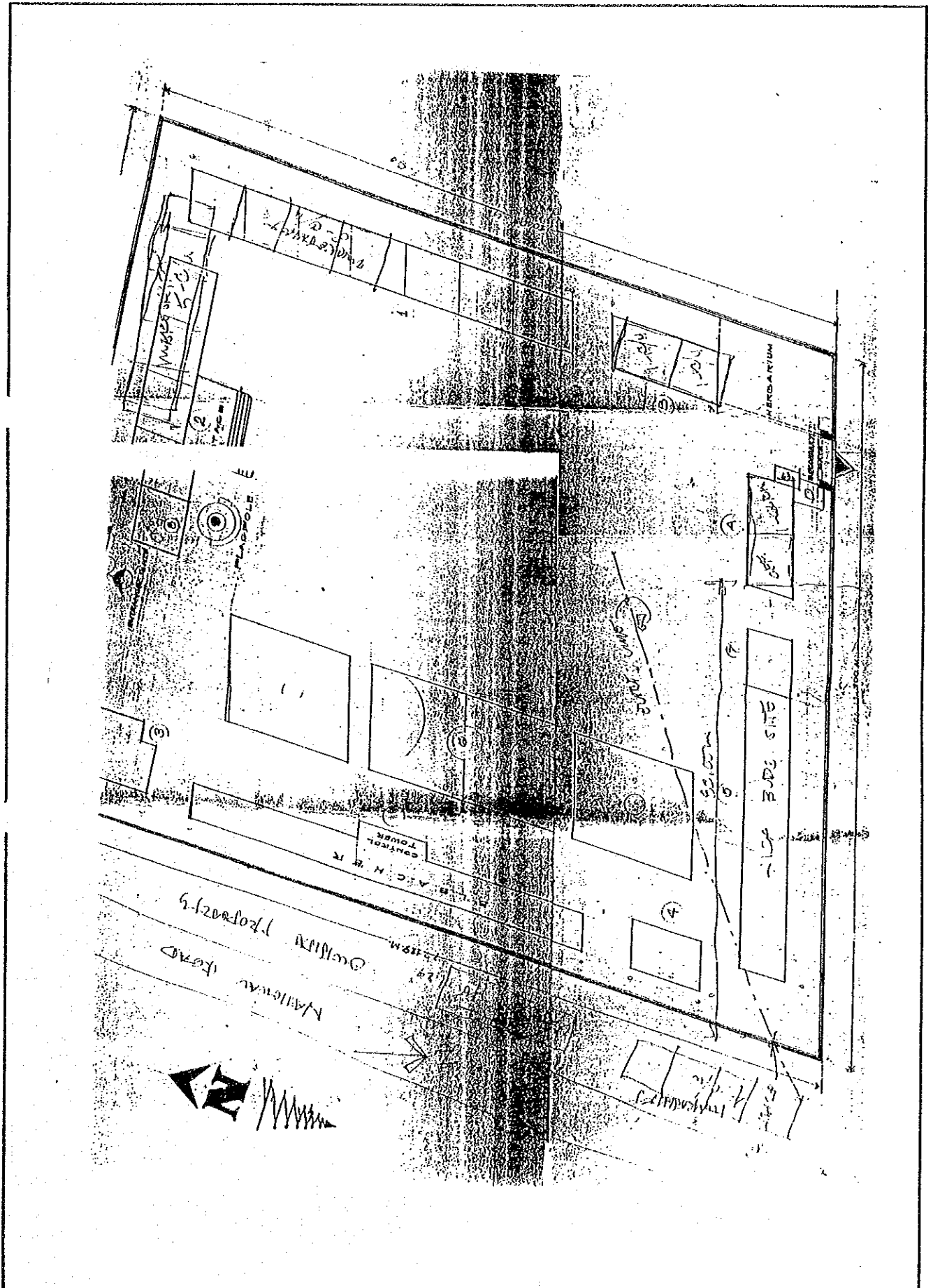
学校状況								敷地状況						
就学生徒数		クラス数	教員数	普通教室数 (特殊教室除く)				敷地面積 (千㎡)	新可能 校舎建 設スペース (m×m)	道路 状況	敷地 形状	地質	整地 有無	造成 有無
1993 -94	1994 -95			使用 可能 [B]	仮 設	撤 去 予 定	不 足 教 室							
[A]	(想定)	14	16	3	12	0	20	10.0	80x25	良い	傾斜少	ローム	少	切盛少

給水設備									電気設備		
市水等による給水				井戸/学校敷地(内)				敷地外水源		有 無	敷 地 か ら の 距 離
学校敷地(内)			(外)	有 無 ・ 故 障	種 類	深 さ (m)	そ の 付 帯 他 設 備	種 類 [m]	深 さ [m]		
有 無	ボ ン プ	他 設 の 備	距 離 (m)								
無	-	-	-	無	-		-	井戸 [27]	400		有

2. 敷地案内図



3. 配置图




S-116. キャンプ シオングコ中等学校

1. 敷地調査概要表

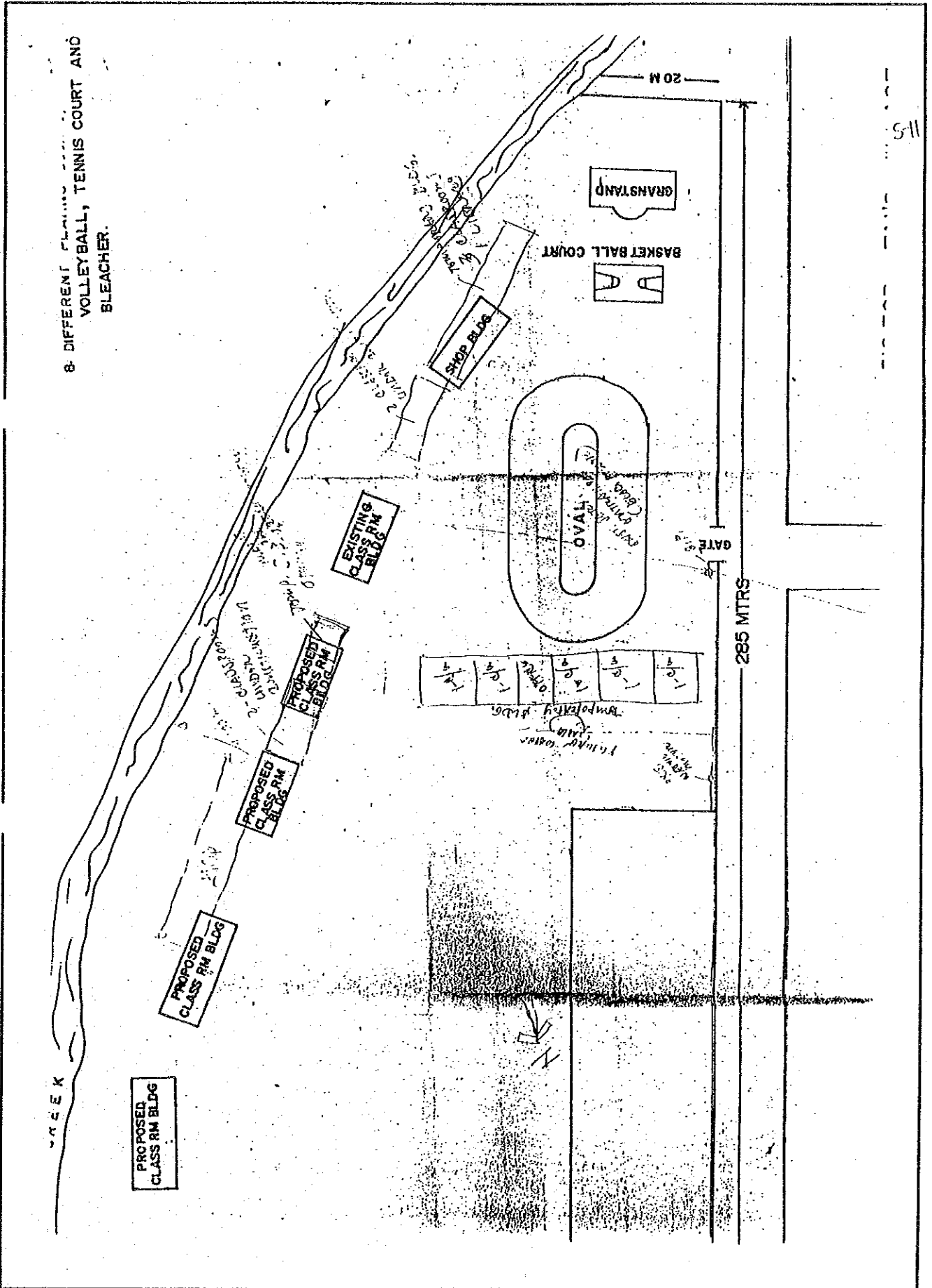
学校状況								敷地状況						
就学生徒数		クラス数	教員数	普通教室数 (特殊教室除く)				敷地面積 (千㎡)	新可能 校舎建 設ス ペース (mxm)	道路 状況	敷地 形状	地質	整地 有無	造成 有無
1993 -94	1994 -95			使用 可能 [B]	仮 設	撤 去 予 定	不 足 教 室							
[A]	(想定)	10	17	6	8	0	12	27.0	100x40	普通	起伏少	ローム	少	切盛少

給水設備									電気設備	
市水等による給水				井戸/学校敷地(内)			敷地外水源		有無	敷地 から の 距 離
学校敷地(内)			(外)	有無・ 故障	種 類	深 さ (m)	そ の 付 帯 他 設 備	種 類 深 さ [m]		
有無	ボ ン ブ	他 設 備	距 離 (m)							
有	無	無	-	無	-	-	-	井戸	300	有

2. 敷地案内図



8 DIFFERENT PLANNING TENNIS COURT AND VOLLEYBALL, TENNIS COURT AND BLEACHER.



S-117. コトバト市中等学校(メイン)

1. 敷地調査概要表

学校状況				敷地状況										
就学生徒数		クラス数	教員数	普通教室数 (特殊教室除く)				敷地面積 (千㎡)	新可能 校舎建 設ス ペース (m×m)	道路 状況	敷地 形状	地質	整地 有無	造成 有無
1993 -94	1994 -95			使用 可能 [B]	仮 設	撤 去 予 定	不 足 教 室							
[A]	(想定)	80	156	6	0	0	82	15.0	125×25	普通	起伏少	粘土質	少	切盛少

給水設備									電気設備	
市水等による給水				井戸/学校敷地(内)			敷地外水源		有無	敷地 からの 距離
学校敷地(内)			(外)	有無・ 故障	種 類	深 さ (m)	そ の 帯 他 設 備	種 類 深 さ [m]		
有無	ポン プ	他設 備	距 離 (m)							
有	無	無	-	無	-	-	-	井戸	200	有

2. 敷地案内図

