

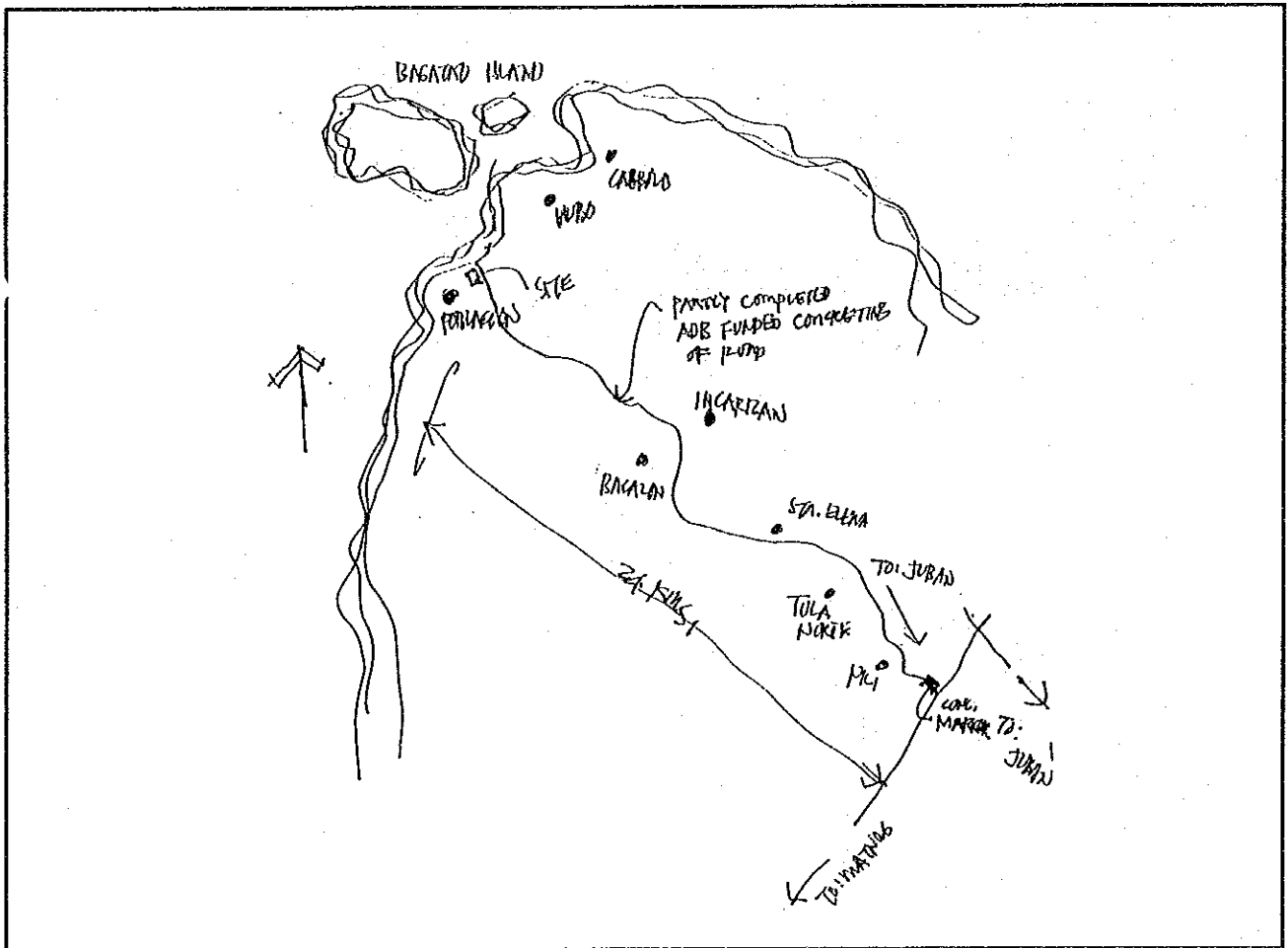
E-44. エドゥアルド リー チャン記念学校

1. 敷地調査概要表

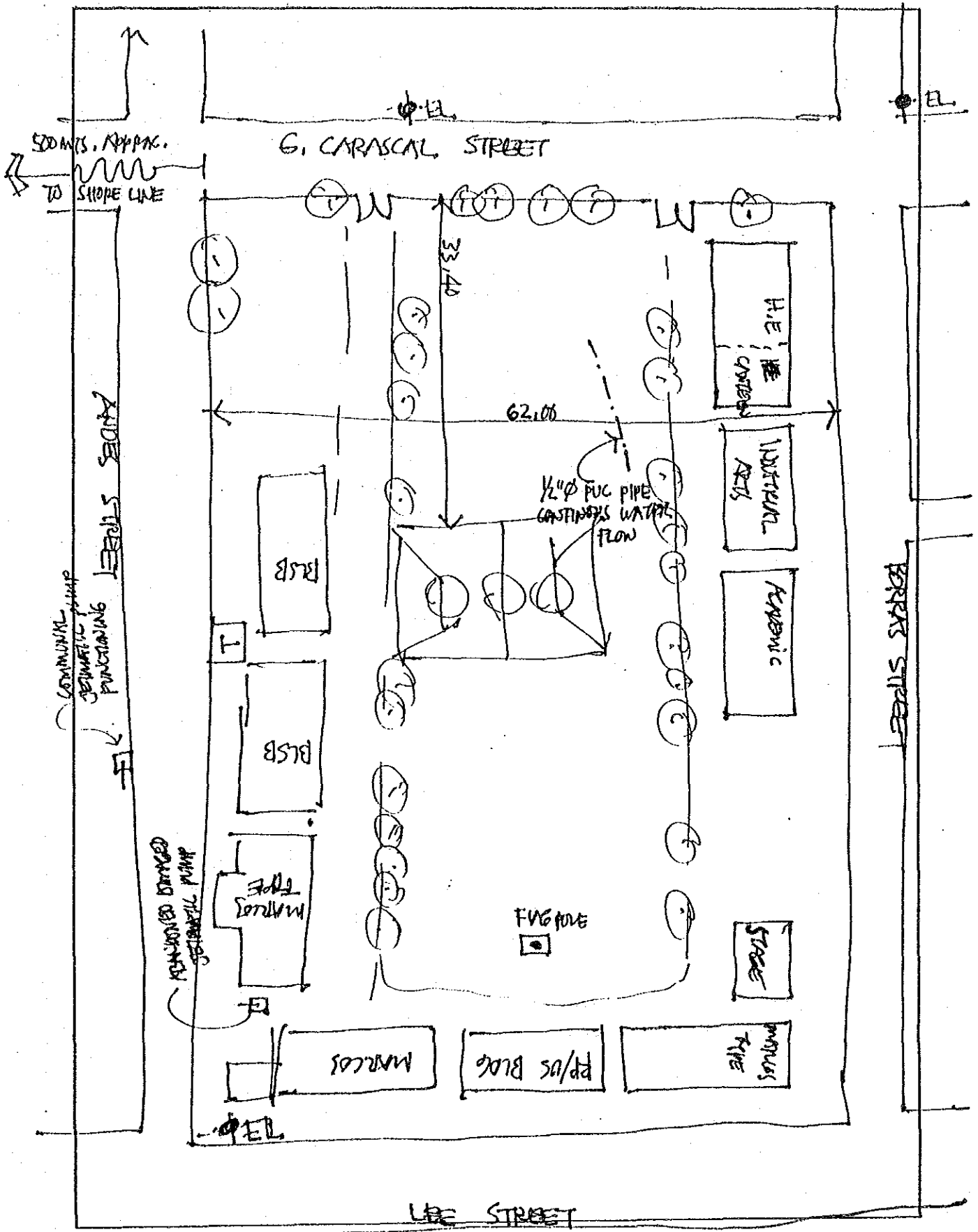
学校状況								敷地状況						
就学生徒数		クラス数	教員数	普通教室数 (特殊教室除く)				敷地面積 (千㎡)	新可能 舎建 設ス ペース (m×m)	道路 状況	敷地 形状	地質	整地 有無	造成 有無
1993 -94	1994 -95			使用 可能 [B]	仮 設	撤 去 予 定	不 足 教 室							
[A]	(想定)	19	24	15	0	0	4	20.0	62x33	良い	平坦	砂質	少	無

給水設備										電気設備	
市水等による給水					井戸/学校敷地(内)			敷地外水源		有無	敷地 から の 距 離
学校敷地(内)			(外)		有無 ・ 故 障	種 類	深 さ (m)	そ の 付 帯 他 設 備	種 類 深 さ [m]		
有無	ホ ン ブ	他 設 備	距 離 (m)								
有	無	無	-		故障	浅井戸	9	無	-	-	有

2. 敷地案内図



3. 配置图



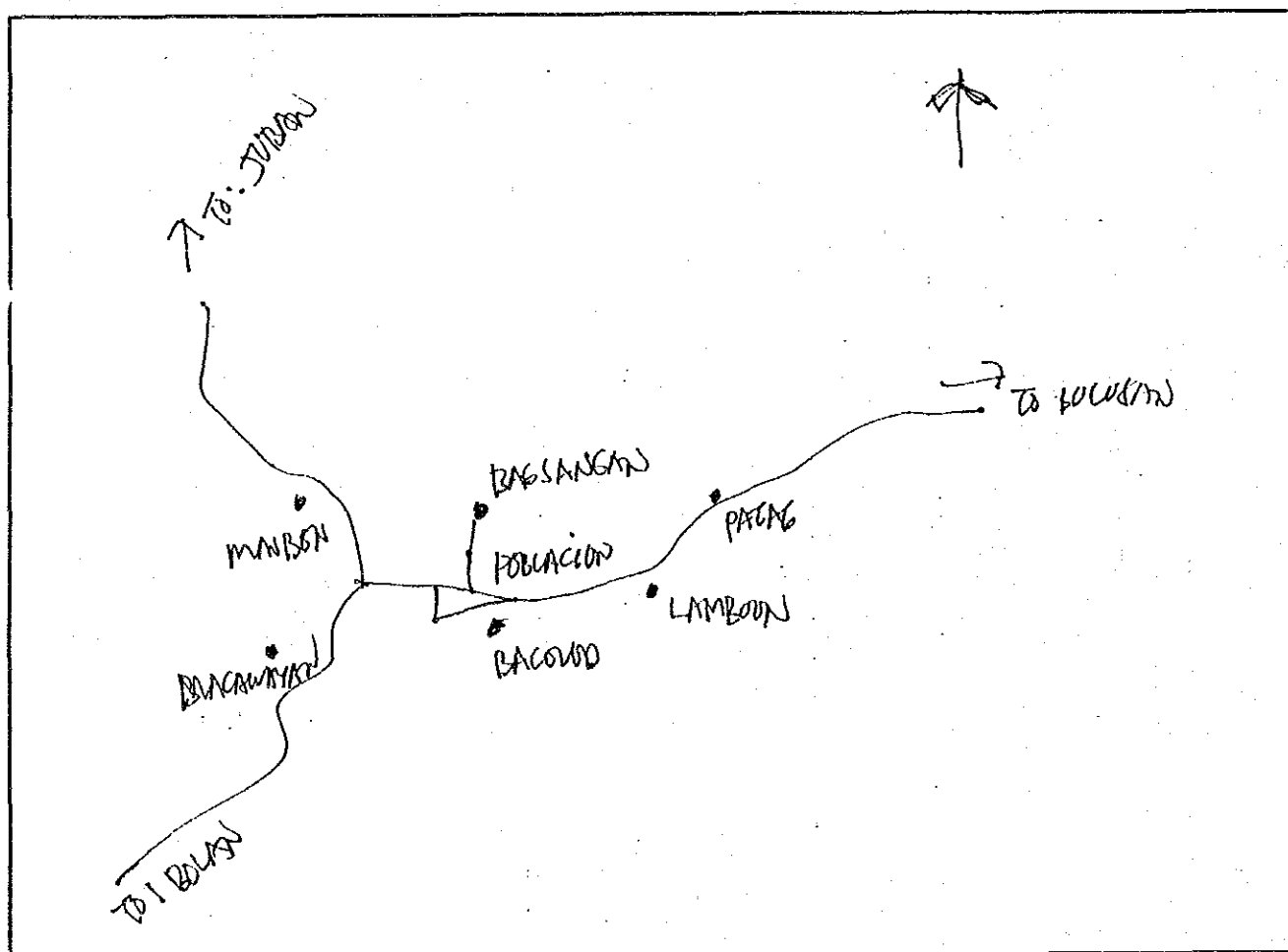
E-45. イロシン中央初等学校

1. 敷地調査概要表

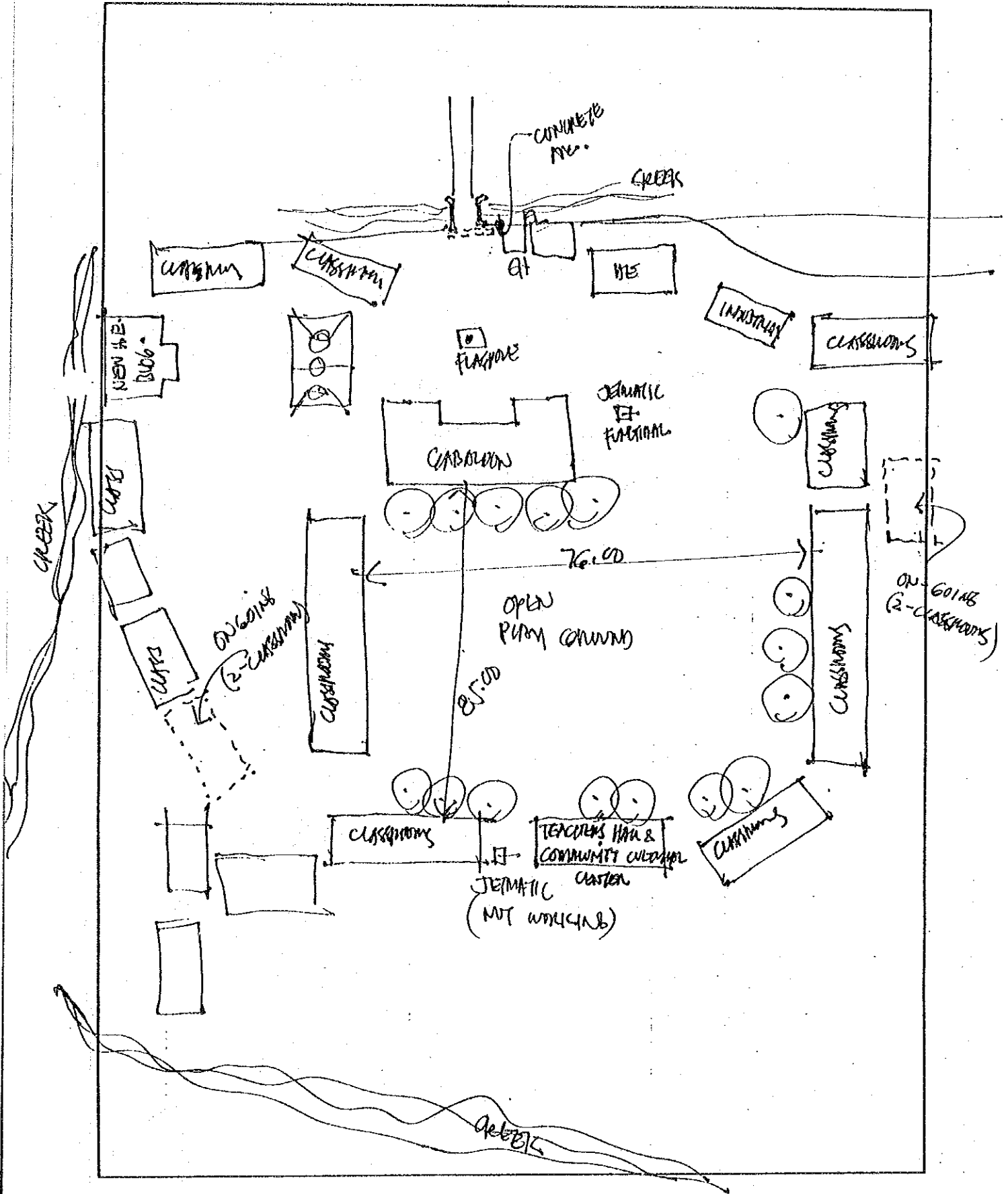
学校状況								敷地状況						
就学生徒数		クラス数	教員数	普通教室数 (特殊教室除く)				敷地面積 (千㎡)	新校舎建設 スペース (m×m)	道路状況	敷地形状	地質	整地有無	造成有無
1993 -94	1994 -95			使用可能 [B]	仮設	撤去予定	不足教室							
[A]	(想定)	57	73	58	0	0	0	33.5	76x85	良い	平坦	粘土質	少	無

給水設備										電気設備	
市水等による給水				井戸/学校敷地(内)				敷地外水源		有無	敷地からの距離
学校敷地(内)			(外)	有無・故障	種類	深さ (m)	そ付 の帯 他設 の備	種類 深さ [m]	敷地 距離 からの		
有無	ポンプ	他設の備	距離(m)								
有	無	無	-	有	浅井戸	15	無	河川	100	有	

2. 敷地案内図



3. 配置图



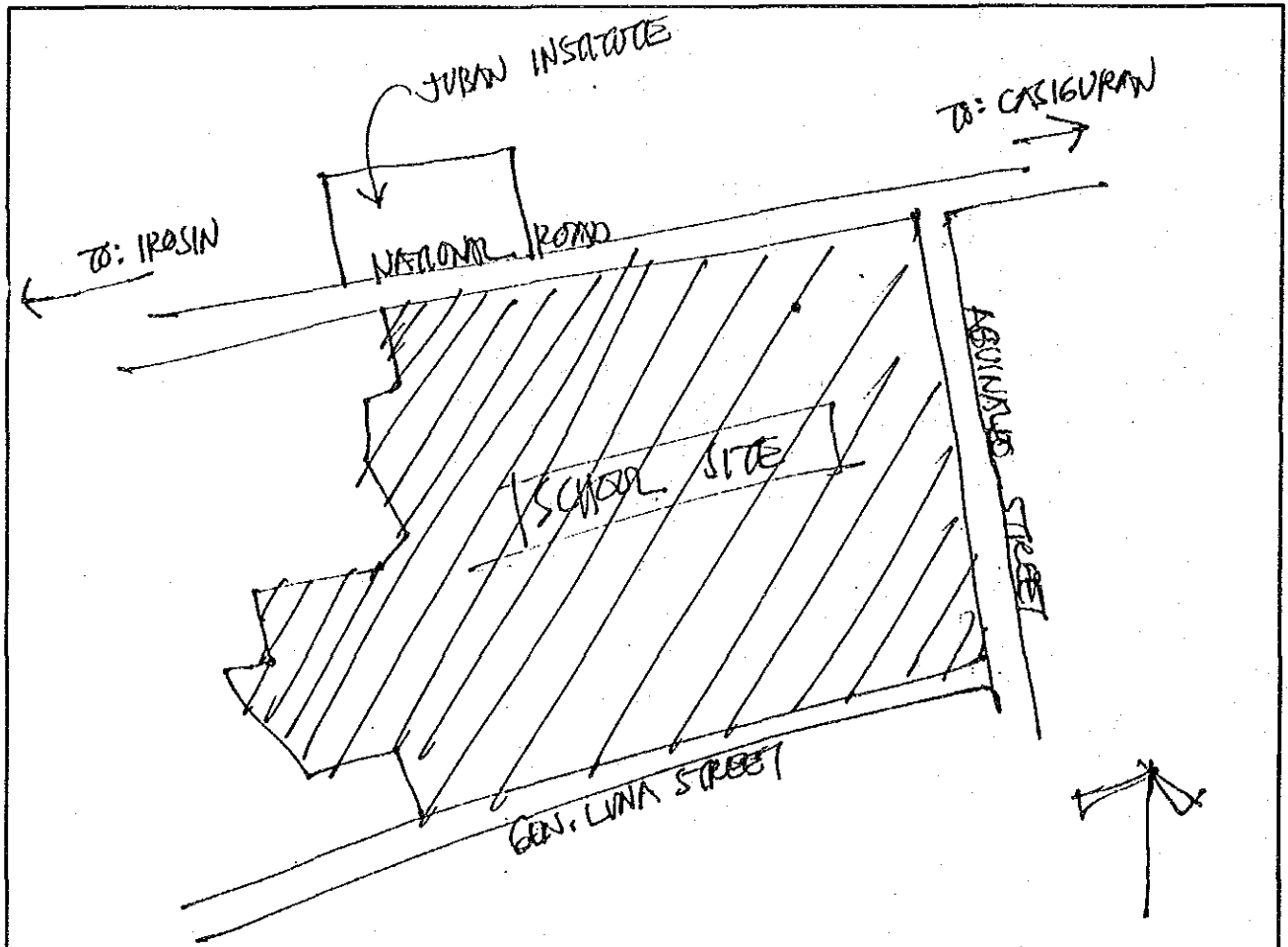
E - 46. アリンドガン中央初等学校

1. 敷地調査概要表

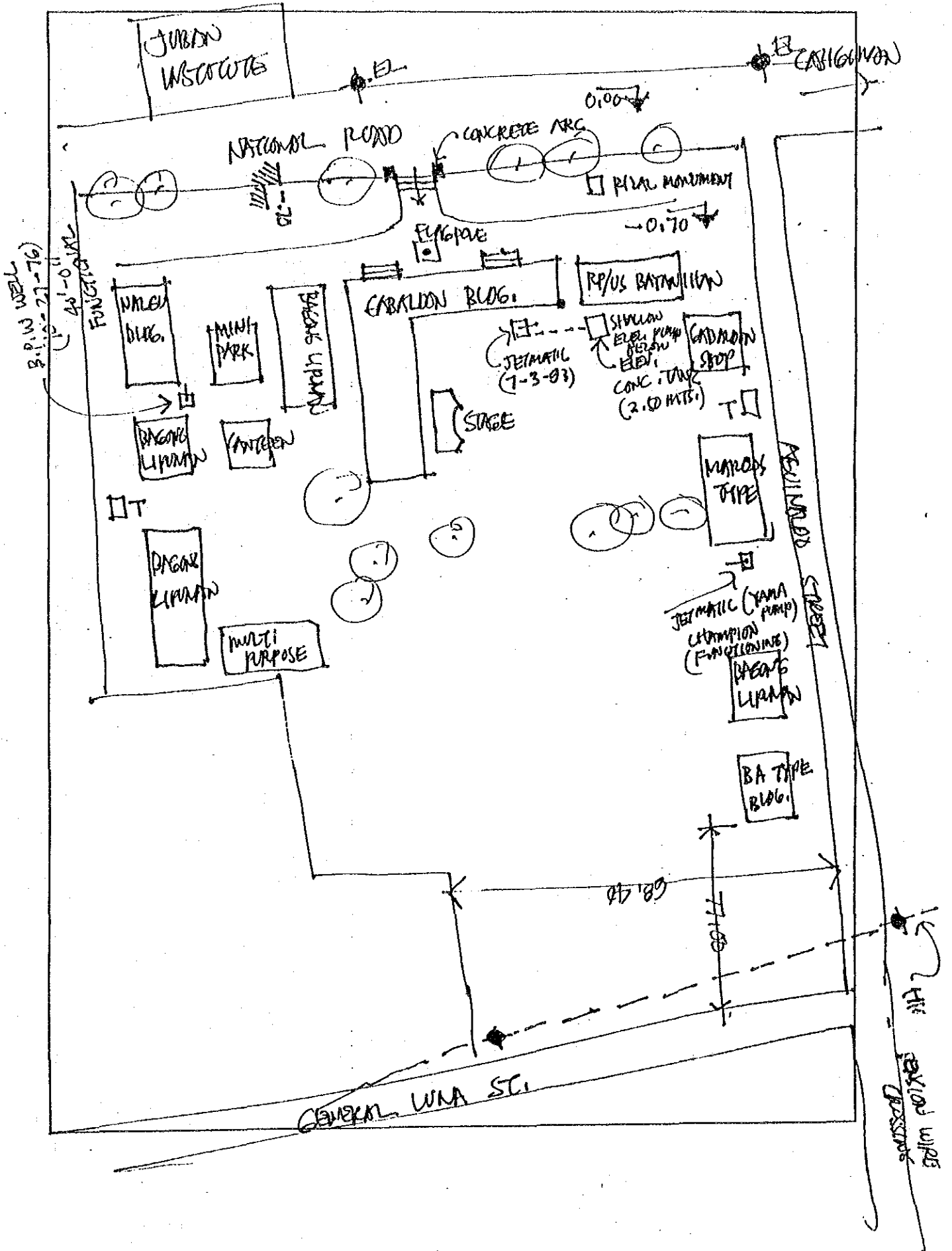
学校状況				敷地状況										
就学生徒数		クラス数	教員数	普通教室数 (特殊教室除く)				敷地面積 (千㎡)	新可能 校舎建 設スペース (mxm)	道路 状況	敷地 形状	地質	整地 有無	造成 有無
1993 -94	1994 -95			使用 可能 [B]	仮 設	撤 去 予 定	不 足 教 室							
[A]	(想定)	24	28	20	0	0	5	17.0	77x68	良い	平坦	粘土質	少	無

給水設備										電気設備				
市水等による給水					井戸/学校敷地(内)				敷地外水源			有無	敷地 からの 距離	
学校敷地(内)			(外)		有無・ 故障	種 類	深 さ (m)	そ 付 の 帯 他 設 備	種 類 [m]	深 さ (m)	敷 地 離 か ら の 距 離 (m)			
有 無	ボ ン プ	他 設 の 備	距 離 (m)											
無	-	-	-		有	浅井戸	12	無	-	-	-	隣接	15m	

2. 敷地案内図



3. 配置図



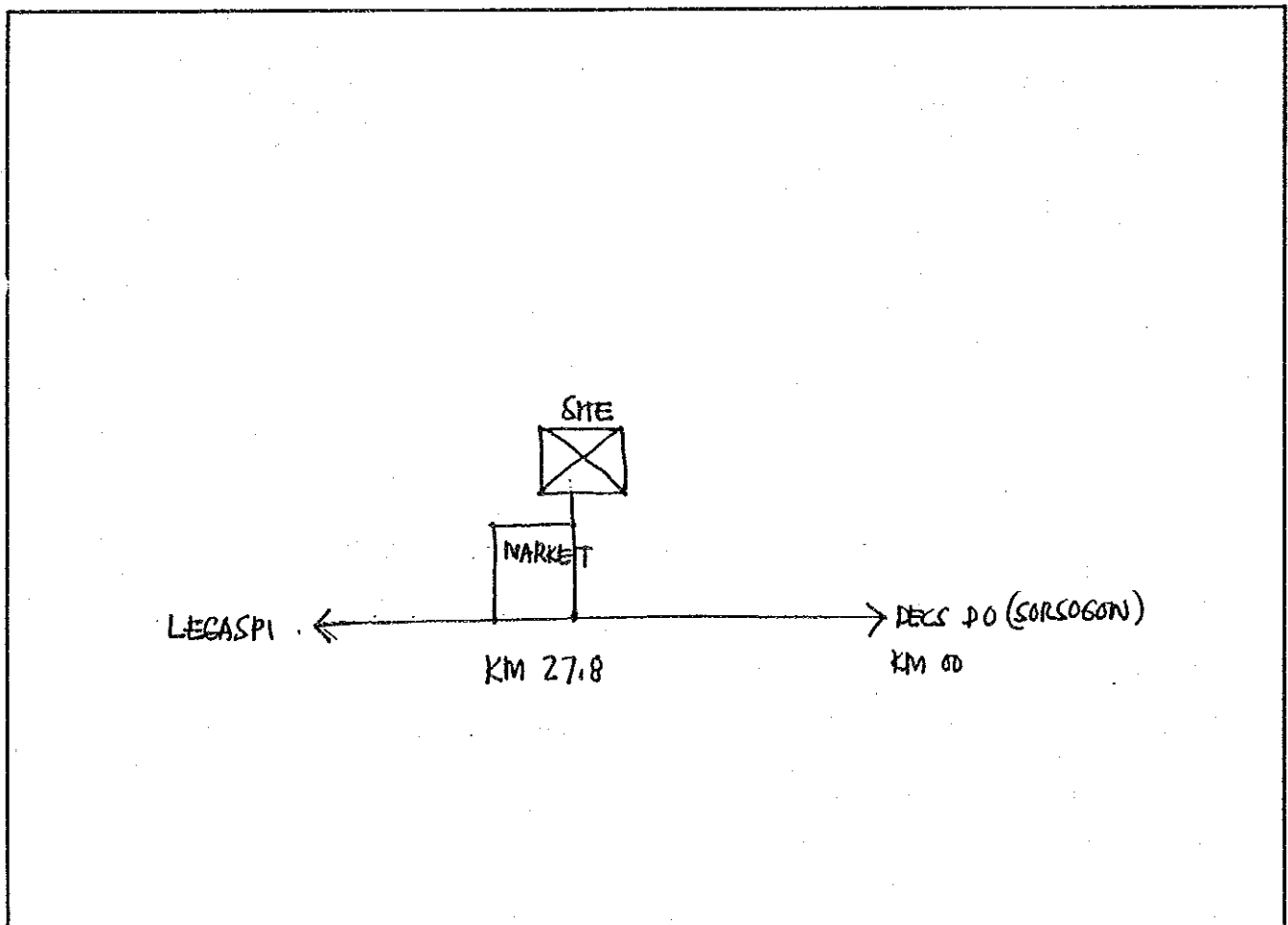
E-47. クマドゥカッド初等学校

1. 敷地調査概要表

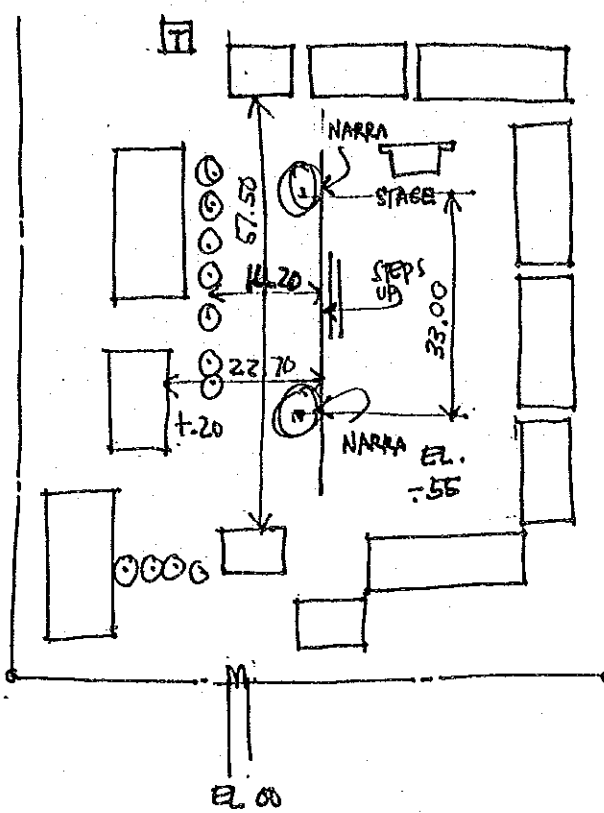
学校状況								敷地状況						
就学生徒数		クラス数	教員数	普通教室数 (特殊教室除く)				敷地面積 (千㎡)	新可能 校舎建 設ス ペース (mxm)	道路状 況	敷地形 状	地質	整地有 無	造成有 無
1993 -94	1994 -95			使用能 [B]	仮設	撤去予 定	不足教 室							
[A]	(想定)	29	24	15	0	0	4	13.0	33x14	良い	平坦	粘土質	少	盛土

給水設備										電気設備	
市水等による給水					井戸/学校敷地(内)			敷地外水源		有無	敷地 からの 距離
学校敷地(内)			(外)		有無 ・故障	種 類	深 さ (m)	そ 付 帯 他 設 備	種 類 深 さ [m]		
有無	ホ ン プ	他設 の備	距 離 (m)								
有	無	無	-		有	浅井戸	18	無	-	-	有

2. 敷地案内図



3. 配置图



CAMPUS PLAN
NOT TO SCALE

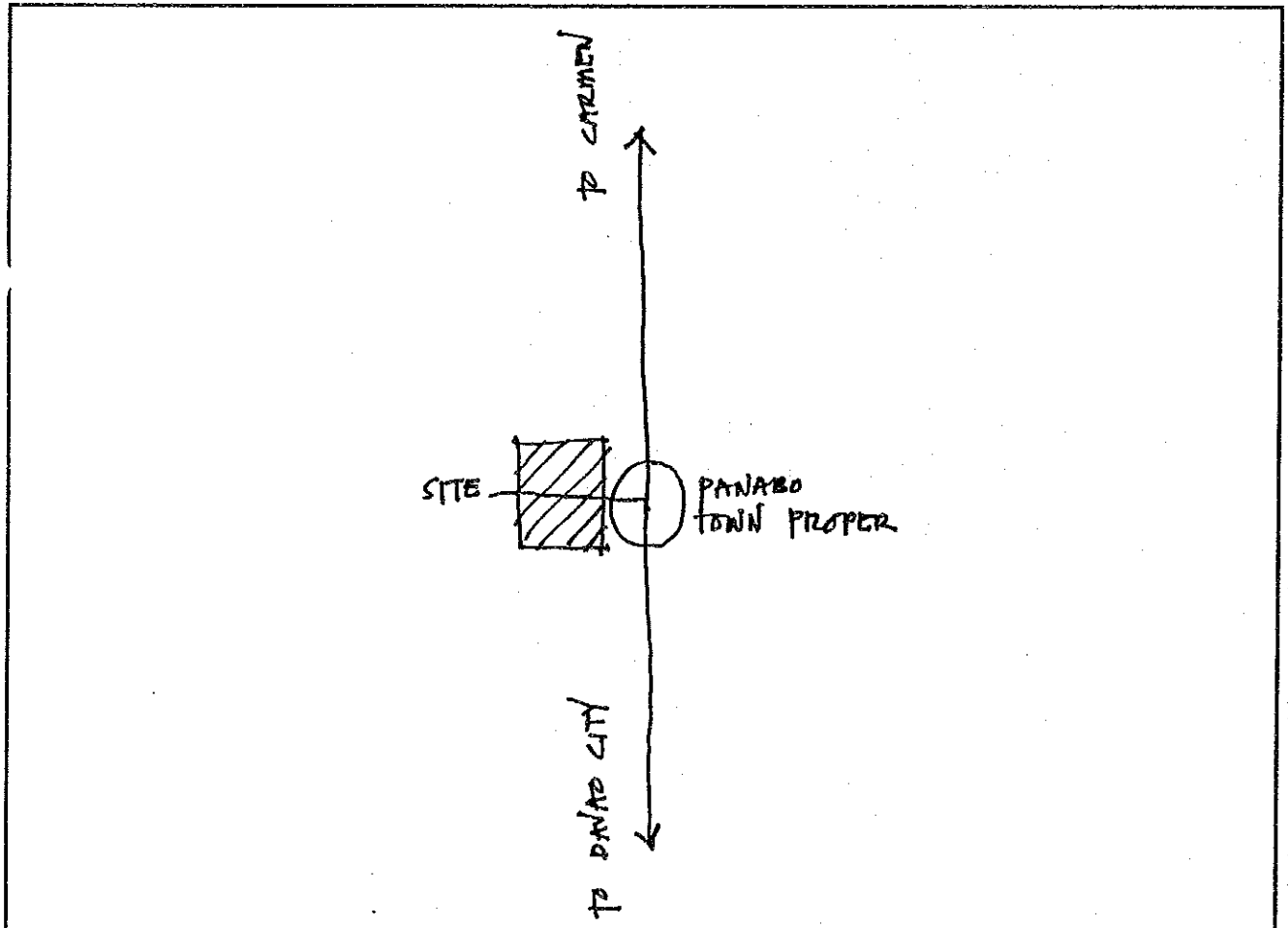
E-48. パナボ中央初等学校

1. 敷地調査概要表

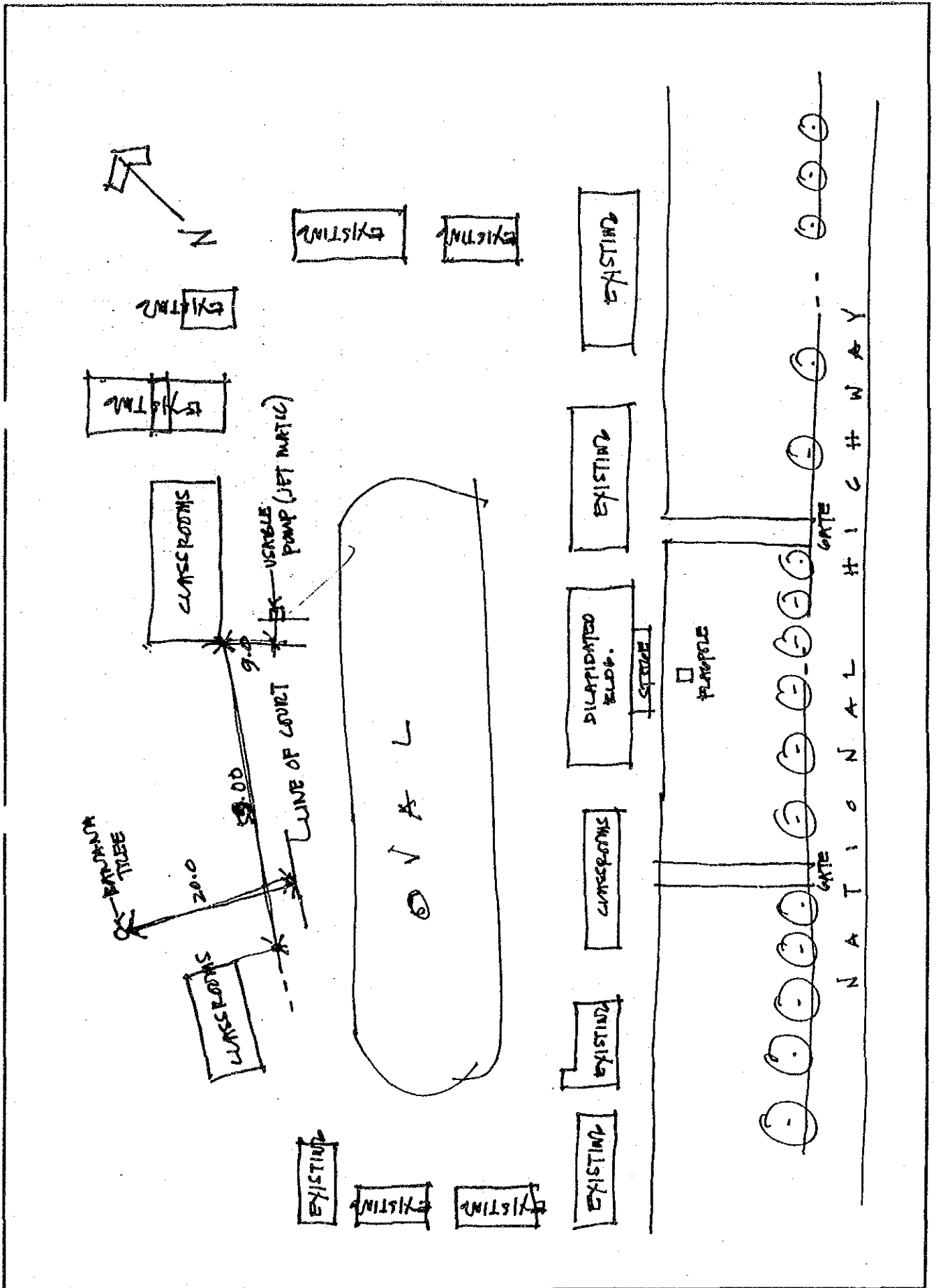
学校状況				敷地状況										
就学生徒数		クラス数	教員数	普通教室数 (特殊教室除く)				敷地面積 (千㎡)	新可能 校舎建 設ス ペース (mxm)	道路 状況	敷地 形状	地質	整地 有無	造成 有無
1993 -94	1994 -95			使用 可能 [B]	仮 設	撤 去 予 定	不 足 教 室							
[A]	(想定)	44	65	25	0	9	38	20.0	59x20	普通	平坦	粘土質	大	切土少

給水設備								電気設備		
市水等による給水				井戸/学校敷地(内)			敷地外水源		有 無	敷 地 か ら の 距 離
学校敷地(内)			(外)	有 無 ・ 故 障	種 類	深 さ (m)	そ の 他 設 備	種 類 [m]		
有 無	ボ ン ブ	他 設 備	距 離 (m)							
無	-	-	-	有	浅井戸	6	無	-	-	有

2. 敷地案内図



3. 配置图



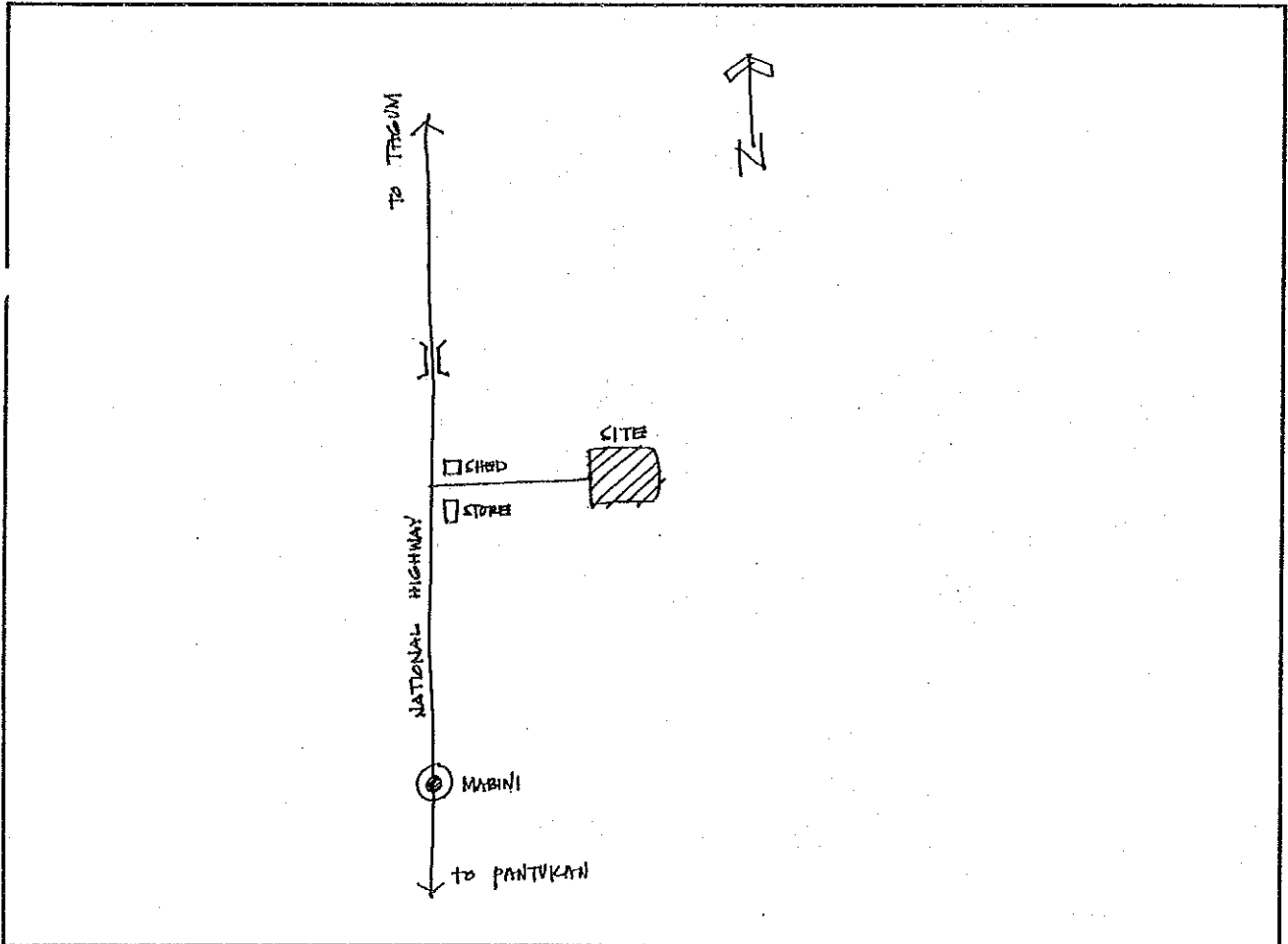
E-49. マコハイツ中央初等学校

1. 敷地調査概要表

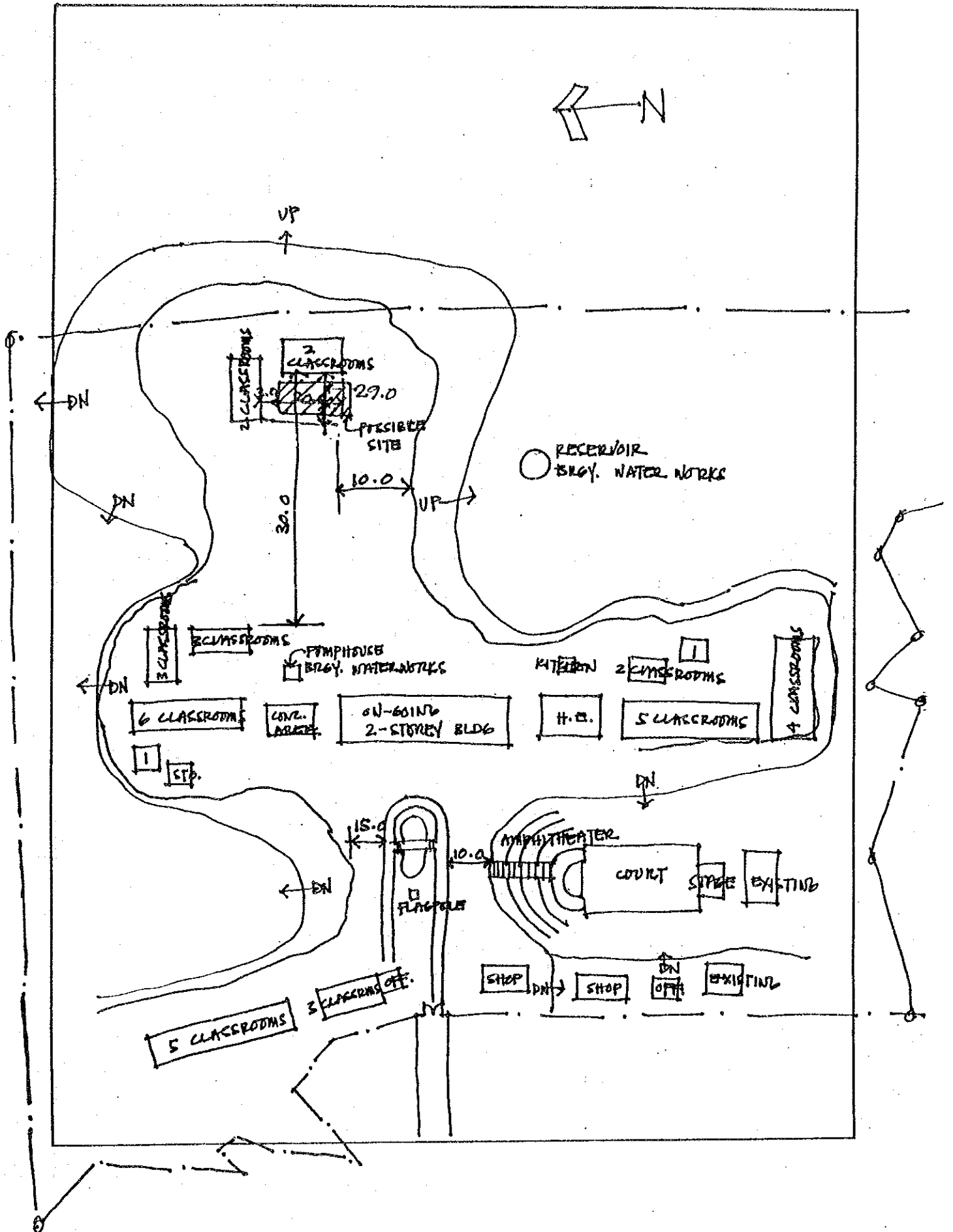
学校状況				敷地状況										
就学生徒数		クラス数	教員数	普通教室数 (特殊教室除く)				敷地面積 (千㎡)	新可能 舎スベ ース (m×m)	道路状況	敷地形状	地質	整地有無	造成有無
1993 -94	1994 -95			使用可能 [B]	仮設	撤去予定	不足教室							
[A]	(想定)	42	52	21	0	7	18	70.0	20x15	普通	平坦	粘土質	少	盛土少

給水設備								電気設備		
市水等による給水				井戸/学校敷地(内)			敷地外水源		有無	敷地からの距離
学校敷地(内)		(外)		有無・故障	種類 深さ (m)	そ付 帯 他 設 備	種類 深さ [m]	敷地 距離 か(m) からの		
有無	ポンプ	他設の備	距離(m)							
有	電動	CIS.	-	無	-	-	-	-	有	

2. 敷地案内図



3. 配置图



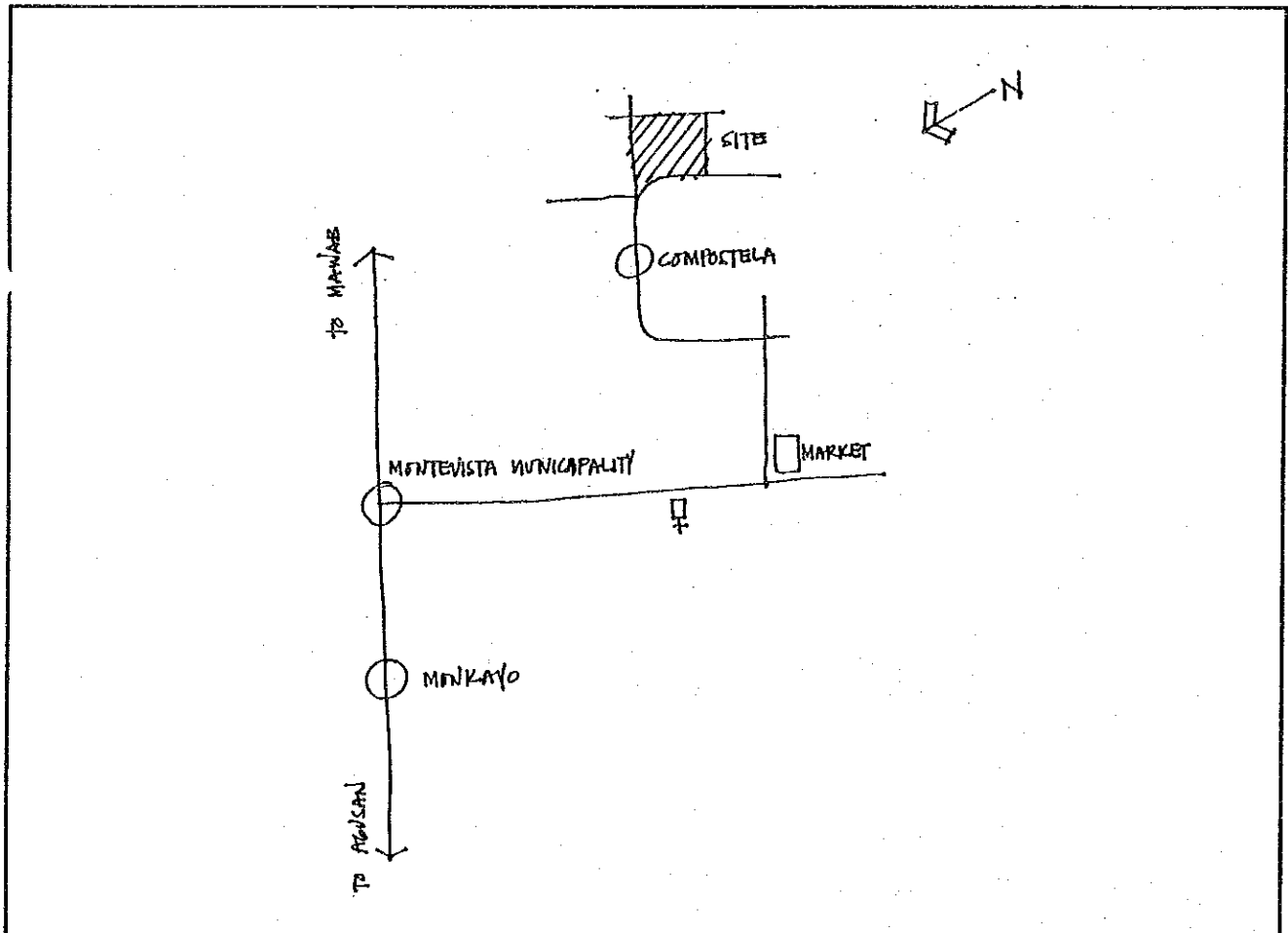
E-50. コンポステラ中央初等学校

1. 敷地調査概要表

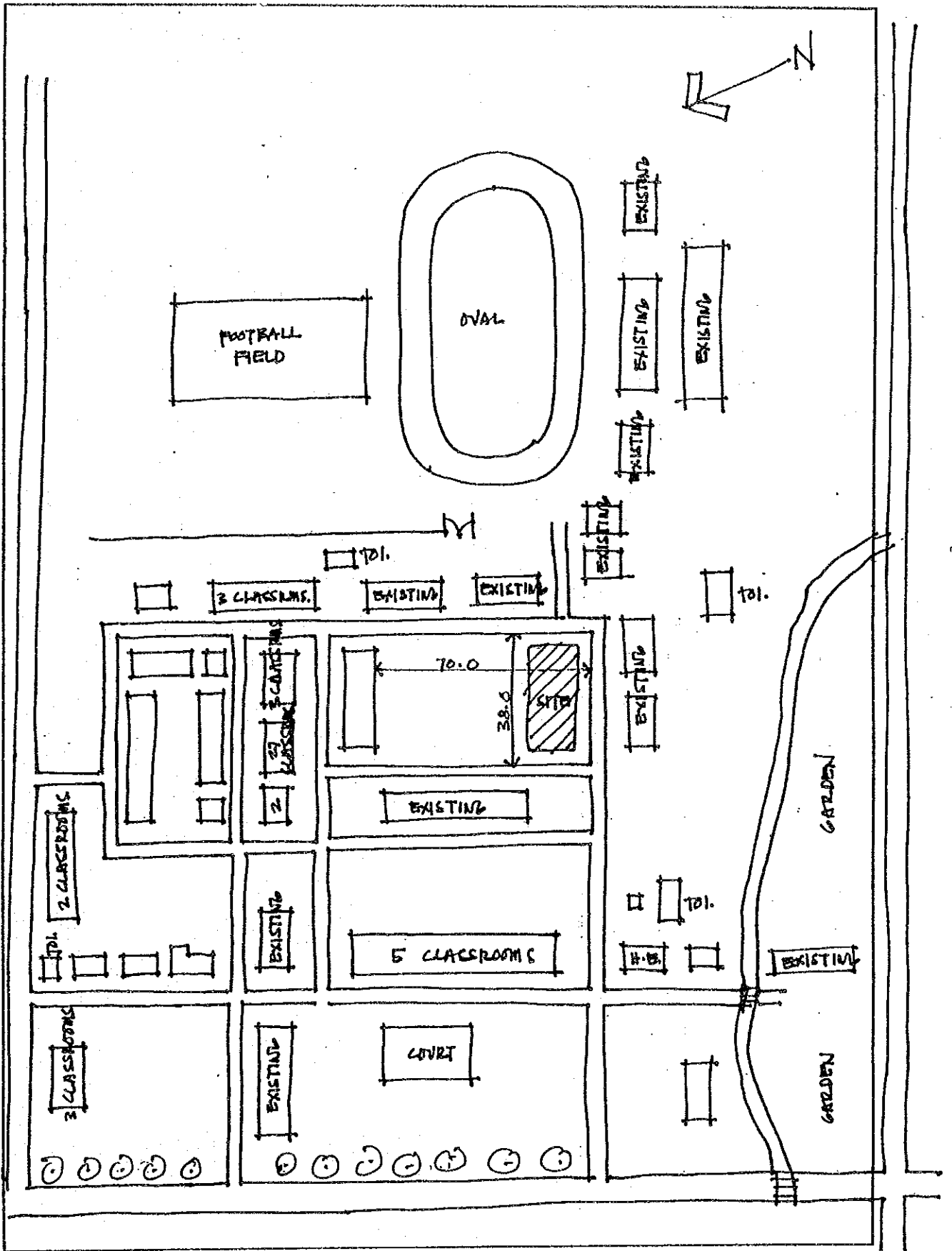
学校状況							敷地状況							
就学生徒数		クラス数	教員数	普通教室数 (特殊教室除く)				敷地面積 (千㎡)	新可能 校舎建設 スペース (m×m)	道路状況	敷地形状	地質	整地有無	造成有無
1993 -94	1994 -95			使用可能 [B]	仮設	撤去予定	不足教室							
[A]	(想定)	57	68	58	0	0	13	157.8	70×38	普通	平坦	粘土質	無	無

給水設備								電気設備		
市水等による給水				井戸/学校敷地(内)			敷地外水源		有無	敷地からの距離
学校敷地(内)			(外)	有無・故障	種類	深さ (m)	そ付 の帯 他設 の備	種類 深さ [m]		
有無	ポンプ	他設備	距離 (m)							
有	無	無	-	無	-	-	-	-	-	有

2. 敷地案内図



3. 配置图



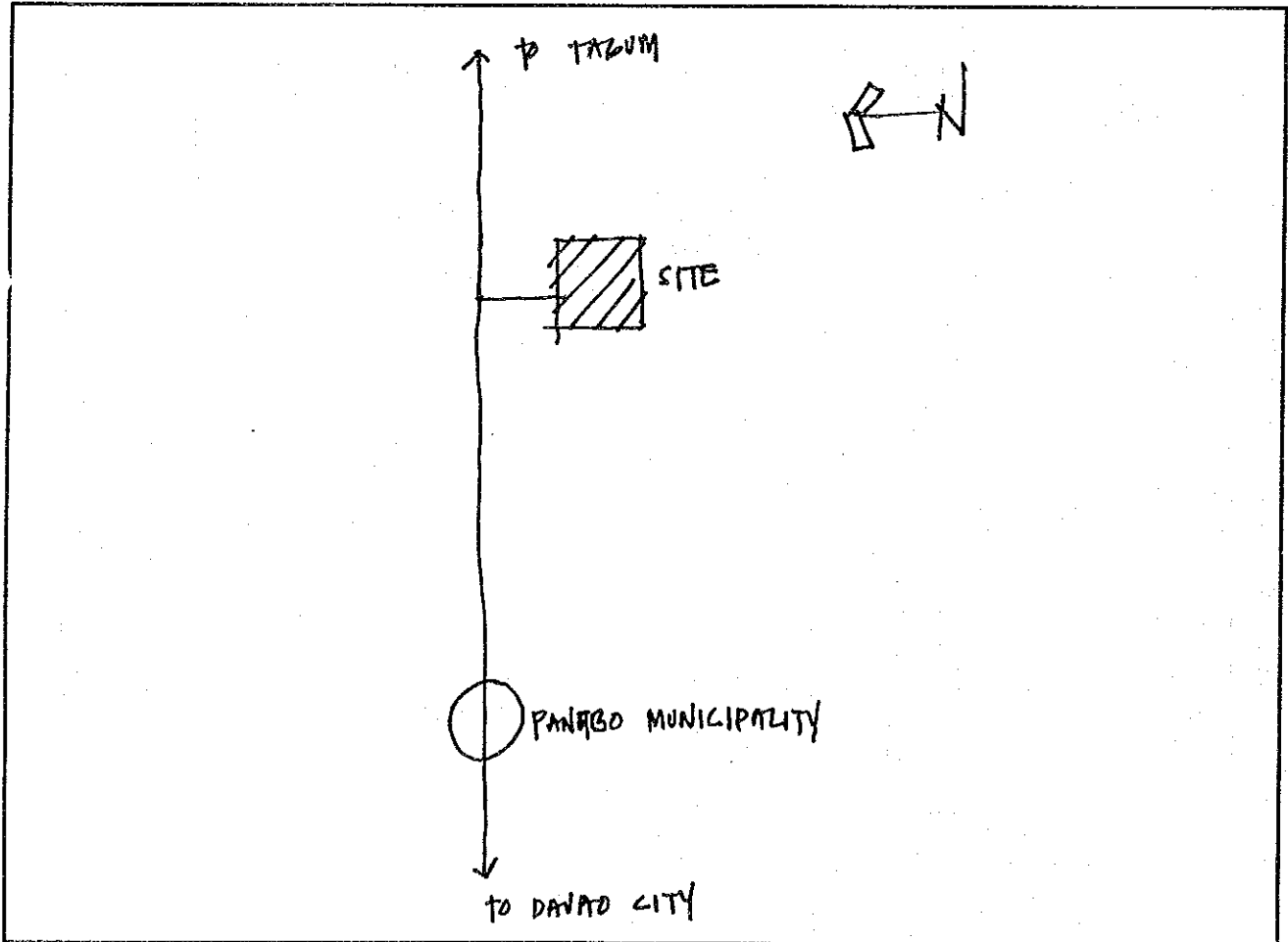
E-51. カルメン中央初等学校

1. 敷地調査概要表

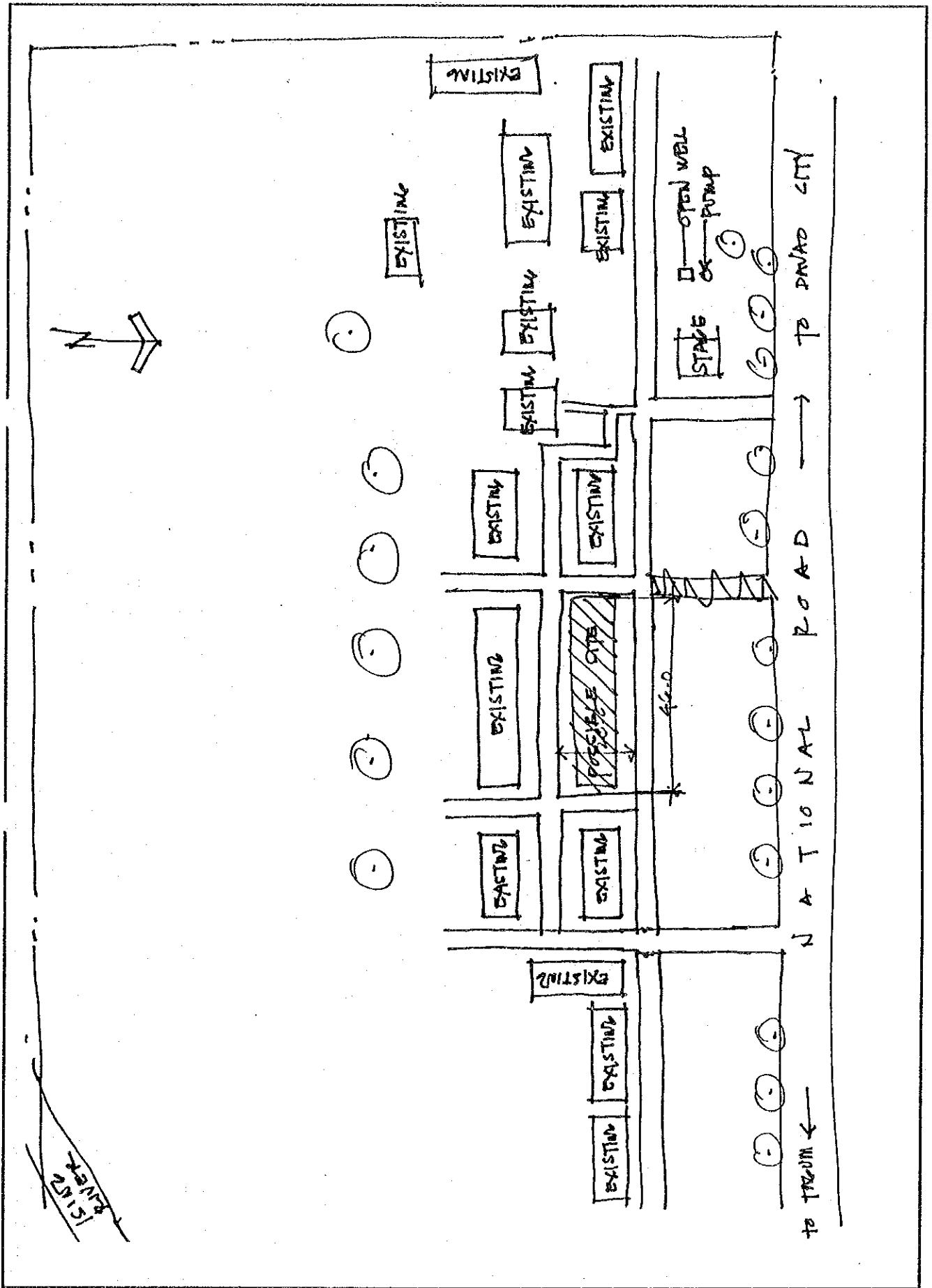
学校状況								敷地状況						
就学生徒数		クラス数	教員数	普通教室数 (特殊教室除く)				敷地面積 (千㎡)	新可能 校舎建 設ス ペース (mxm)	道路 状況	敷地 形状	地質	整地 有無	造成 有無
1993 -94	1994 -95			使用 可能 [B]	仮 設	撤 去 予 定	不 足 教 室							
[A]	(想定)	40	33	27	0	0	13	41.2	46x20	普通	平坦	粘土質	大	盛土少

給水設備									電気設備	
市水等による給水				井戸/学校敷地(内)			敷地外水源		有 無	敷 地 か ら の 距 離
学校敷地(内)			(外)	有 無 ・ 故 障	種 類	深 さ (m)	そ の 付 帯 他 設 備	種 類 深 さ [m]		
有 無	ボ ン プ	他 設 備	距 離 (m)							
無	-	-	-	故障	深井戸	24	無	河川	100	有

2. 敷地案内図



3. 配置图



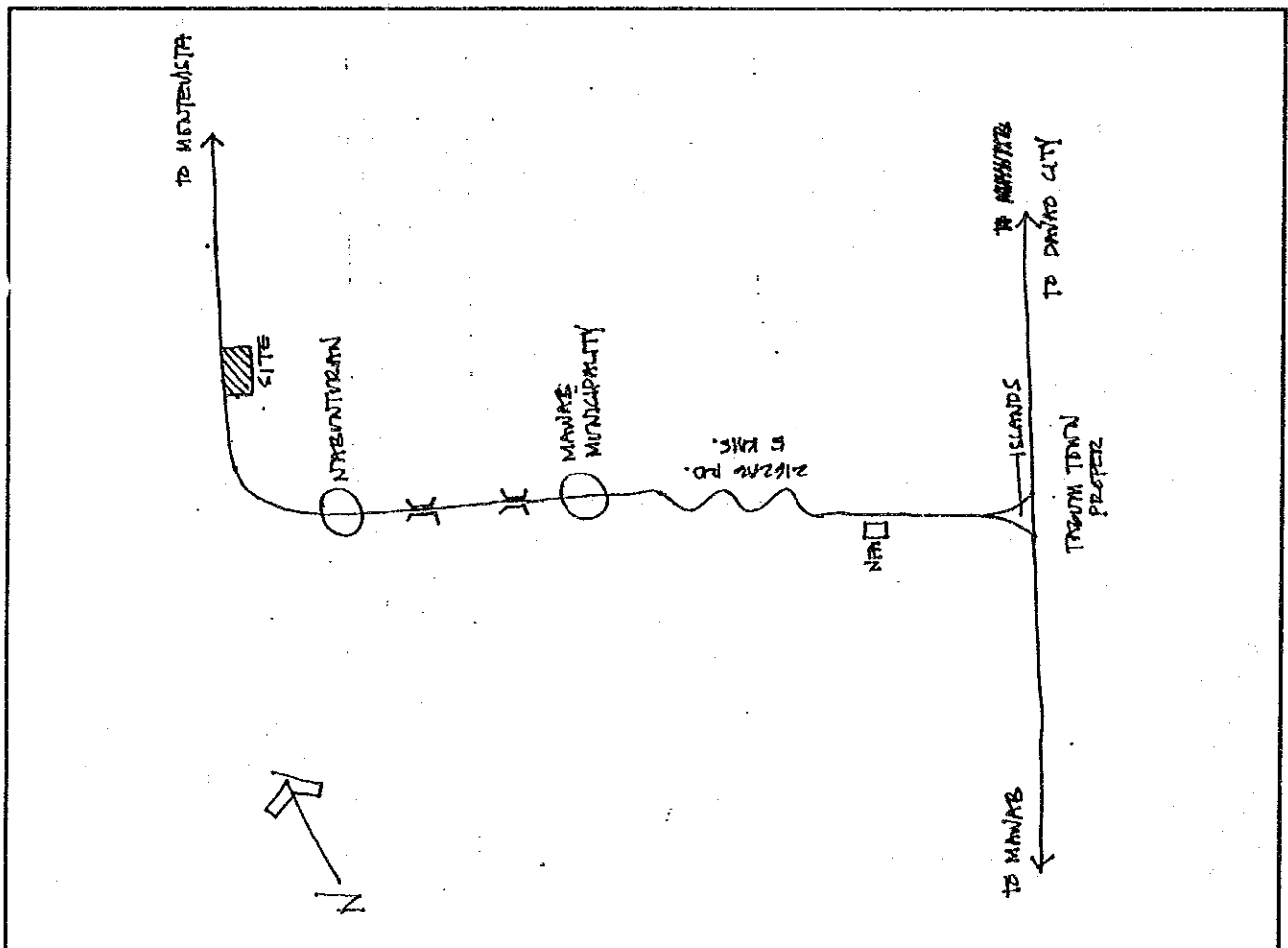
E-52. ナブントゥラン中央初等学校

1. 敷地調査概要表

学校状況								敷地状況							
就学生徒数		クラス数	教員数	普通教室数 (特殊教室除く)				敷地面積 (千㎡)	新可能 舎建設 スペース (mxm)	道路 状況	敷地 形状	地質	整地 有無	造成 有無	
1993 -94	1994 -95			使用 可能 [B]	仮 設	撤 去 予 定	不 足 教 室								
[A]	(想定)	60	70	53	0	2	10	40.0	72x20	普通	平坦	粘土質	無	無	

給水設備										電気設備		
市水等による給水					井戸/学校敷地(内)				敷地外水源		有 無	敷 地 か ら の 距 離
学校敷地(内)			(外)		有 無 ・ 故 障	種 類	深 さ (m)	そ の 帯 他 設 備	種 類 さ [m]	深 さ [m]		
有 無	ホ ン プ	他 設 備	距 離 (m)									
有	無	無	-		無	-	-	-	河川	30	有	

2. 敷地案内図



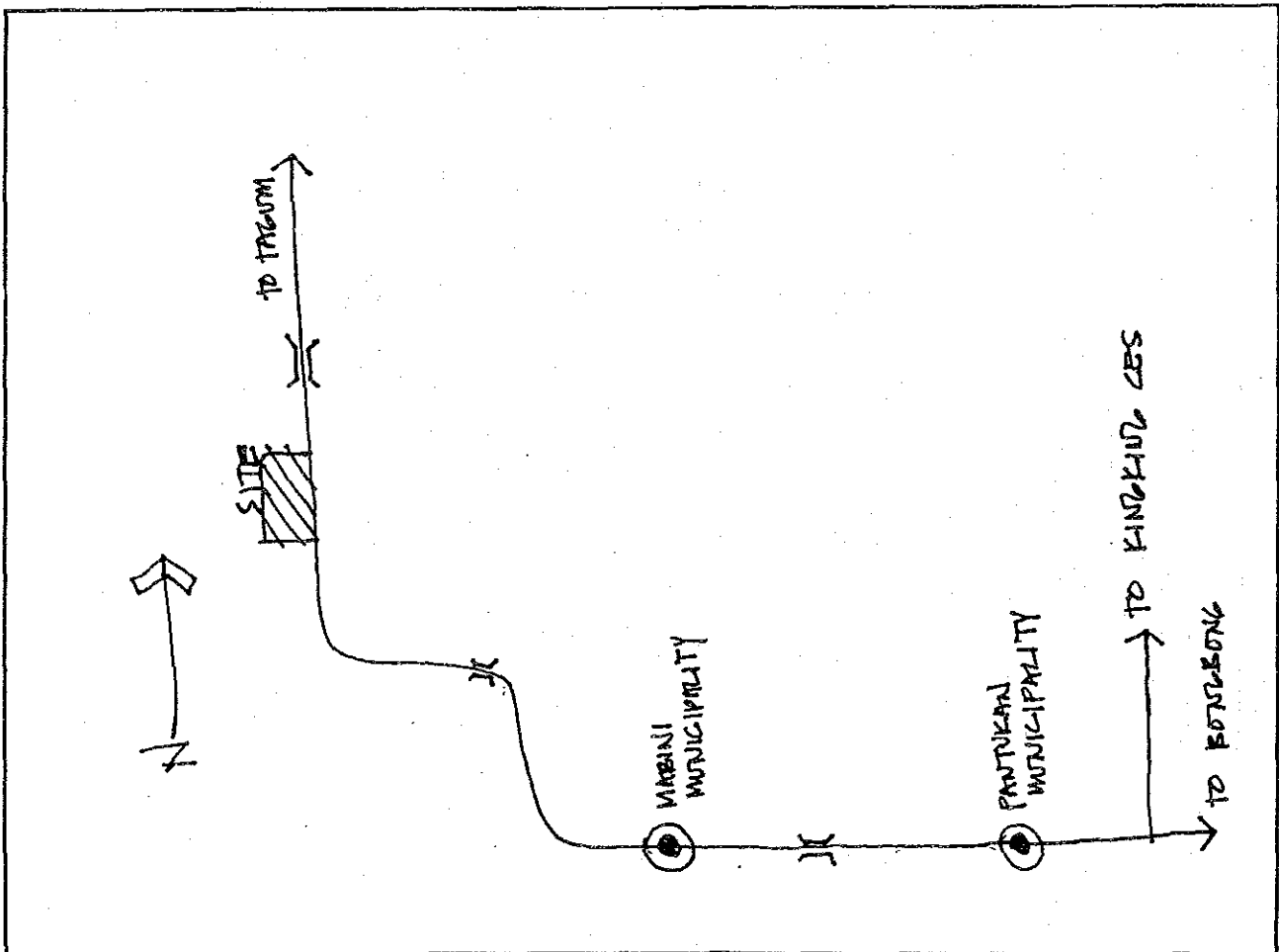
E-53. カドゥナン初等学校

1. 敷地調査概要表

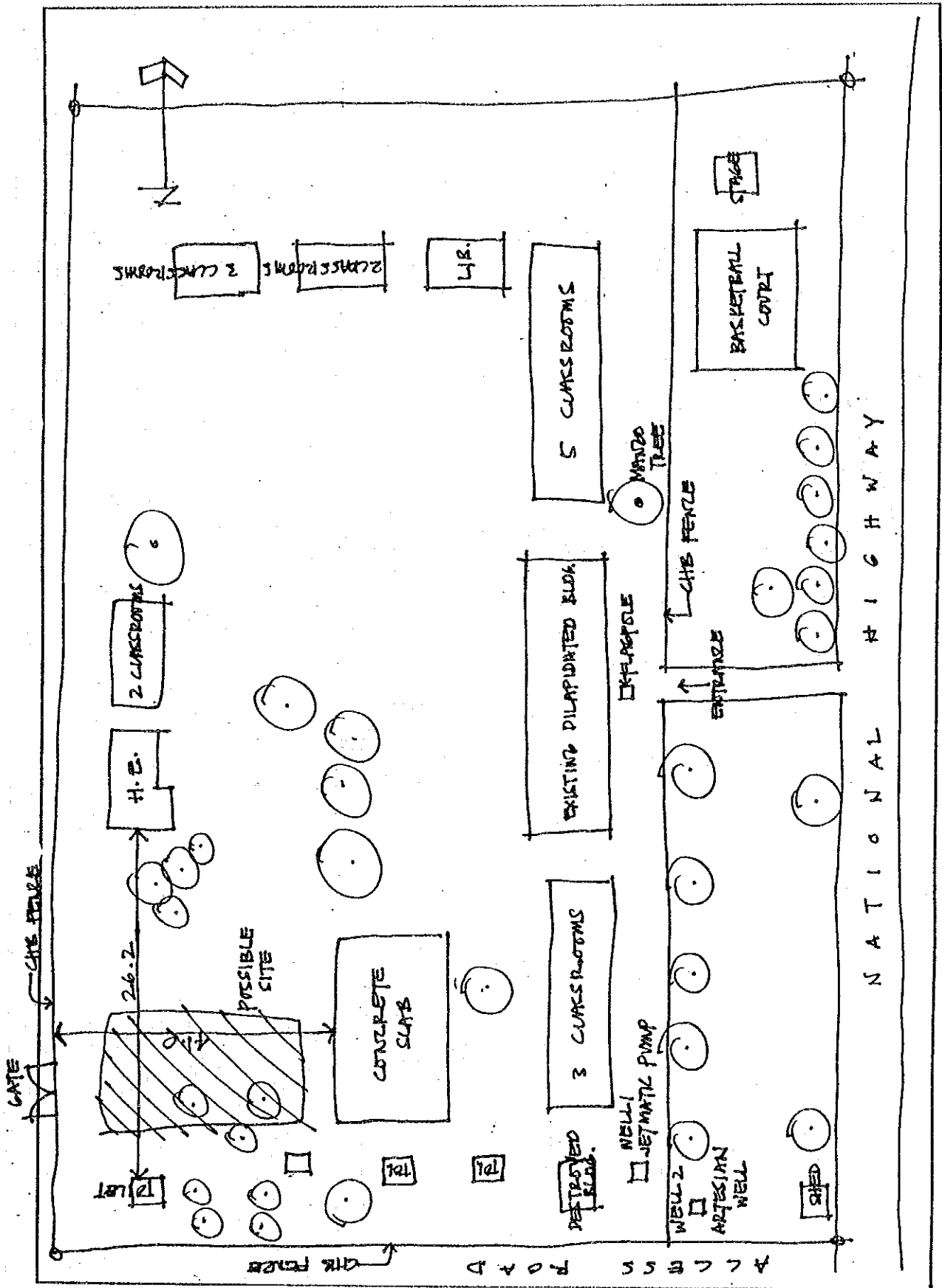
学校状況				敷地状況										
就学生徒数		クラス数	教員数	普通教室数 (特殊教室除く)				敷地面積 (千㎡)	新 校 舎 建 設 基 礎 面 積 (㎡)	道 路 状 況	敷 地 形 状	地 質	整 地 有 無	造 成 有 無
1993 -94	1994 -95			使用 可能 [B]	仮 設	撤 去 予 定	不 足 教 室							
[A]	(想定)	13	13	2	0	10	10	10.0	41x26	普通	平坦	砂質	無	盛土少

給水設備										電気設備	
市水等による給水				井戸/学校敷地(内)				敷地外水源		有 無	敷 地 か ら の 距 離
学校敷地(内)			(外)	有 無 ・ 故 障	種 類	深 さ (m)	そ 付 帯 他 設 備	種 類 [m]	深 さ (m)		
有 無	ホ ン ブ	他 設 備	距 離 (m)								
無	-	-	-	有	浅井戸	6	無	井戸	50	有	

2. 敷地案内図



3. 配置图



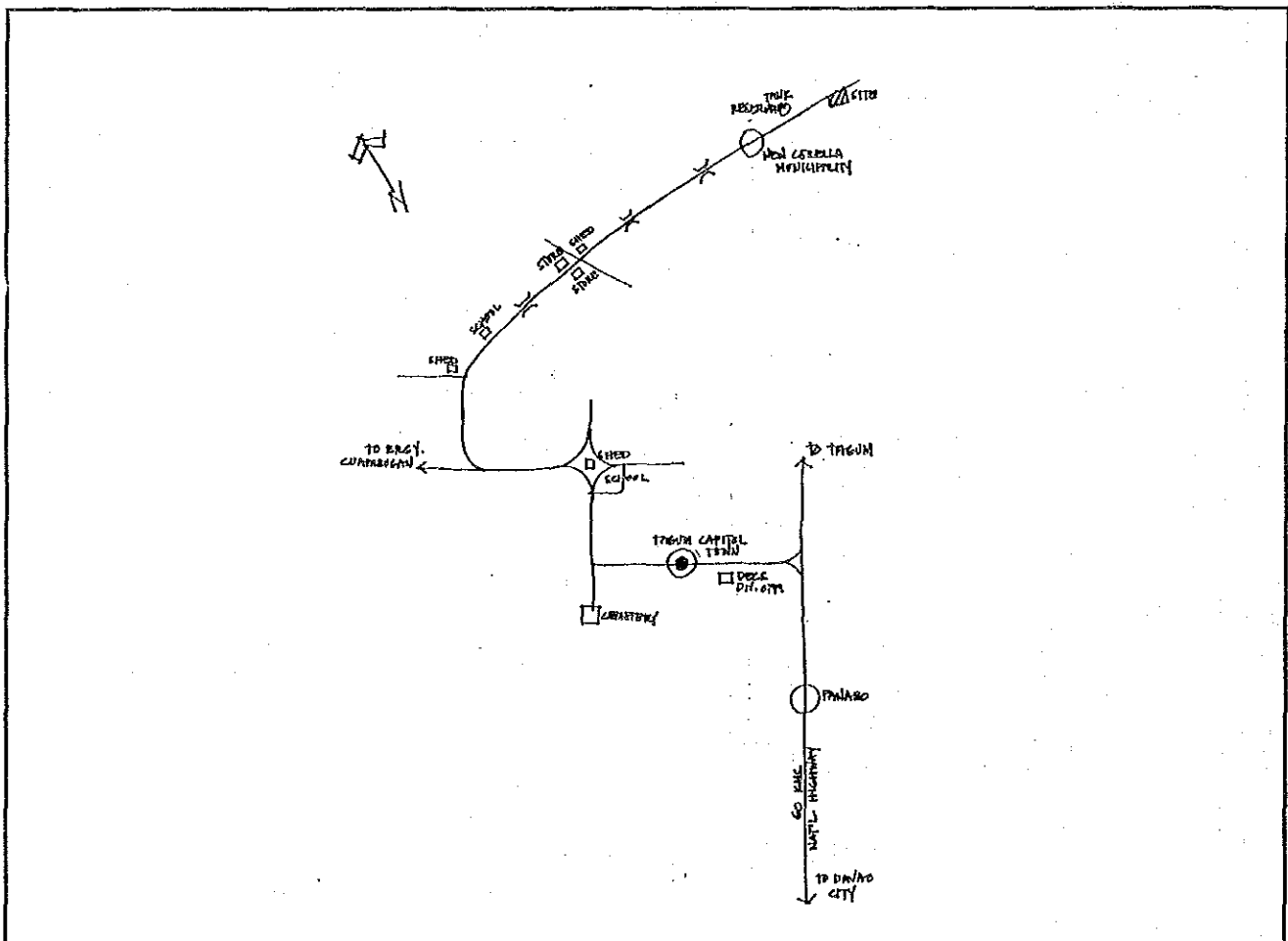
E-54. ニューコレラ初等学校

1. 敷地調査概要表

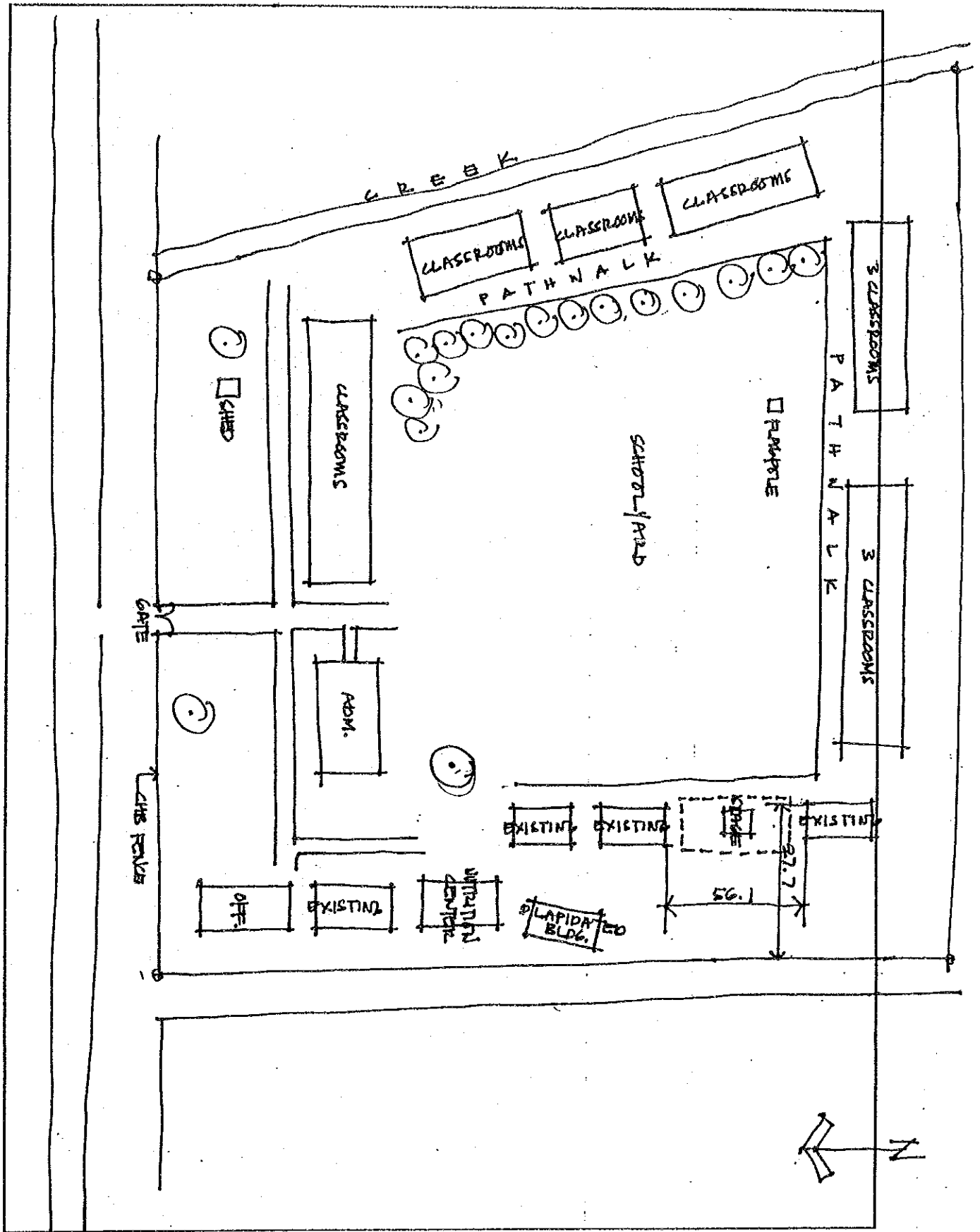
学校状況				敷地状況										
就学生徒数		クラス数	教員数	普通教室数 (特殊教室除く)				敷地面積 (千㎡)	新可能 校舎建 設ス ペース (m×m)	道路 状況	敷地 形状	地質	整地 有無	造成 有無
1993 -94	1994 -95			使用 可能 [B]	仮 設	撤 去 予 定	不 足 教 室							
[A]	(想定)	31	37	23	0	4	18	79.5	56x28	普通	平坦	粘土質	無	無

給水設備									電気設備	
市水等による給水				井戸/学校敷地(内)			敷地外水源		有無	敷地 からの 距離
学校敷地(内)			(外)	有無・ 故障	種 類	深 さ (m)	そ の 帯 他 設 備	種 類 深 さ [m]		
有無	ボ ン ブ	他 設 備	距 離 (m)							
有	無	EWT1	-	無	-	-	-	河川	10	有

2. 敷地案内図



3. 配置图



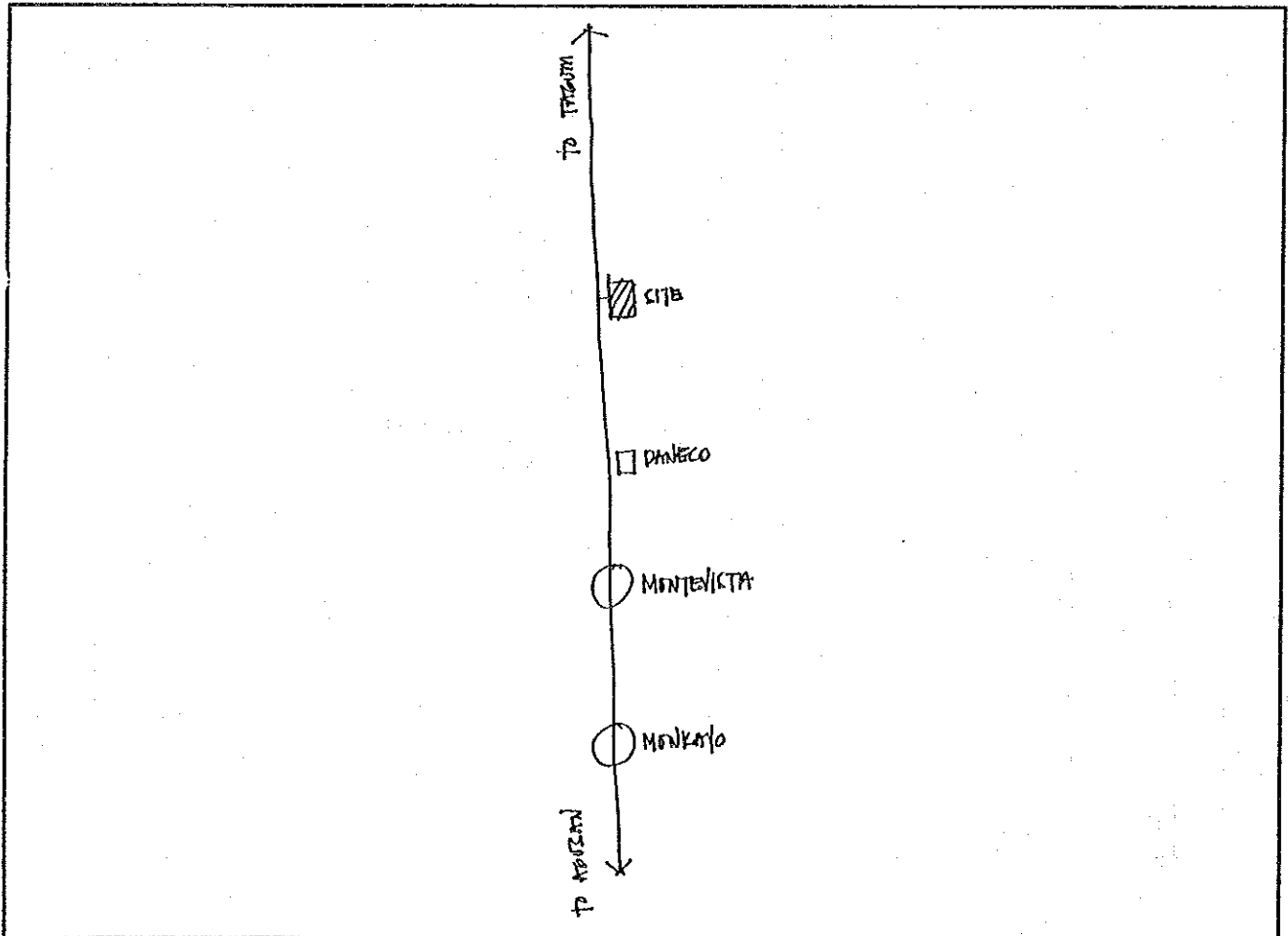
E-55. リノアン初等学校

1. 敷地調査概要表

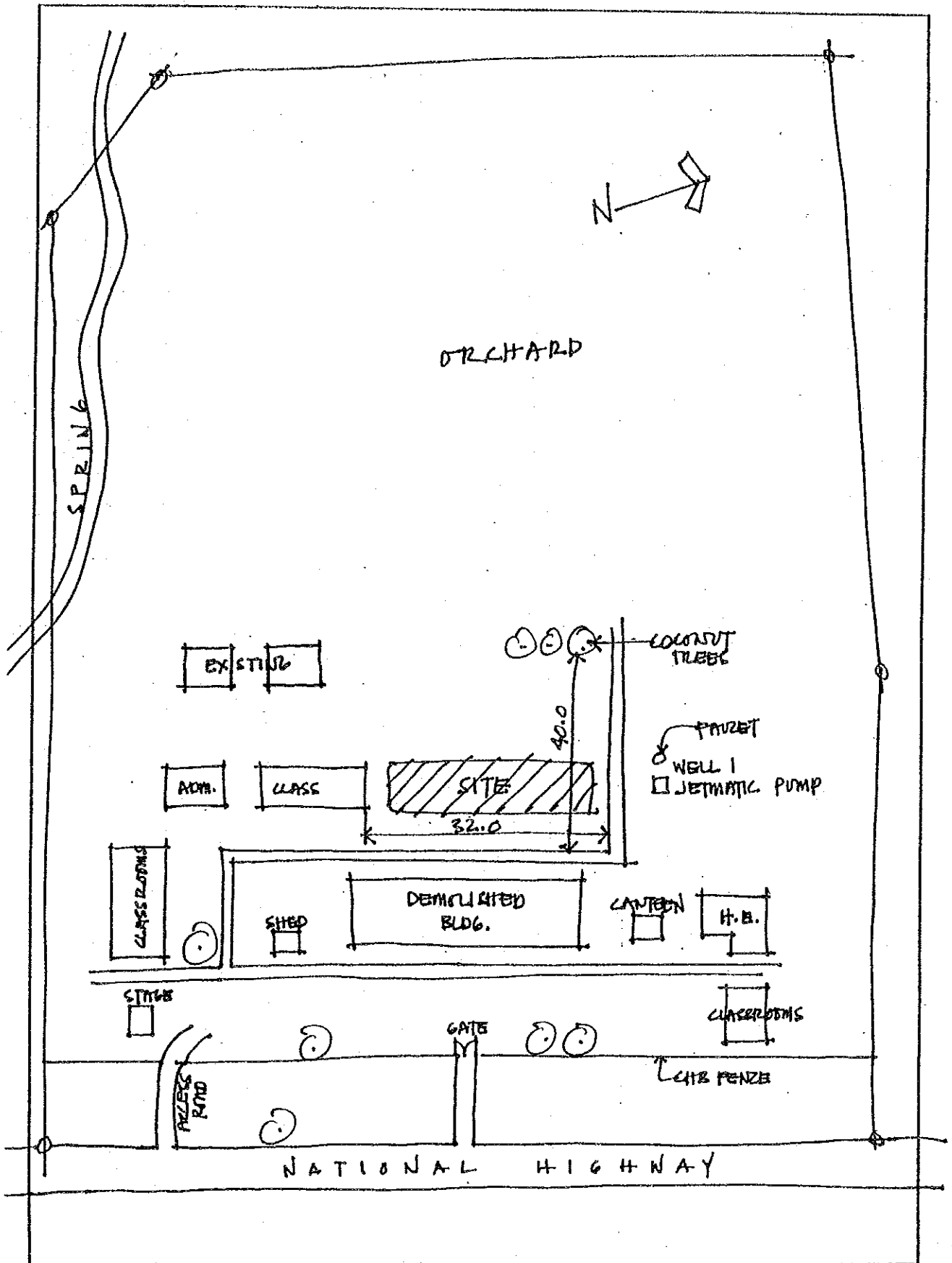
学校状況				敷地状況										
就学生徒数		クラス数	教員数	普通教室数 (特殊教室除く)				敷地面積 (千㎡)	新可能 校舎建設 スペース (mxm)	道路状況	敷地形状	地質	整地有無	造成有無
1993 -94 [A]	1994 -95 (想定)			使用可能 [B]	仮設	撤去予定	不足教室							
400	424	8	9	3	0	4	7	32.3	40x32	普通	平坦	粘土質	無	無

給水設備								電気設備		
市水等による給水				井戸/学校敷地(内)			敷地外水源		有無	敷地からの距離
学校敷地(内)			(外)	有無・故障	種類	深さ (m)	そ付 の帯 他設 の備	種類 深さ [m]		
有無	ポンプ	他設 の備	距離 (m)							
有	無	無	-	有	浅井戸	8	無	-	有	

2. 敷地案内図



3. 配置図



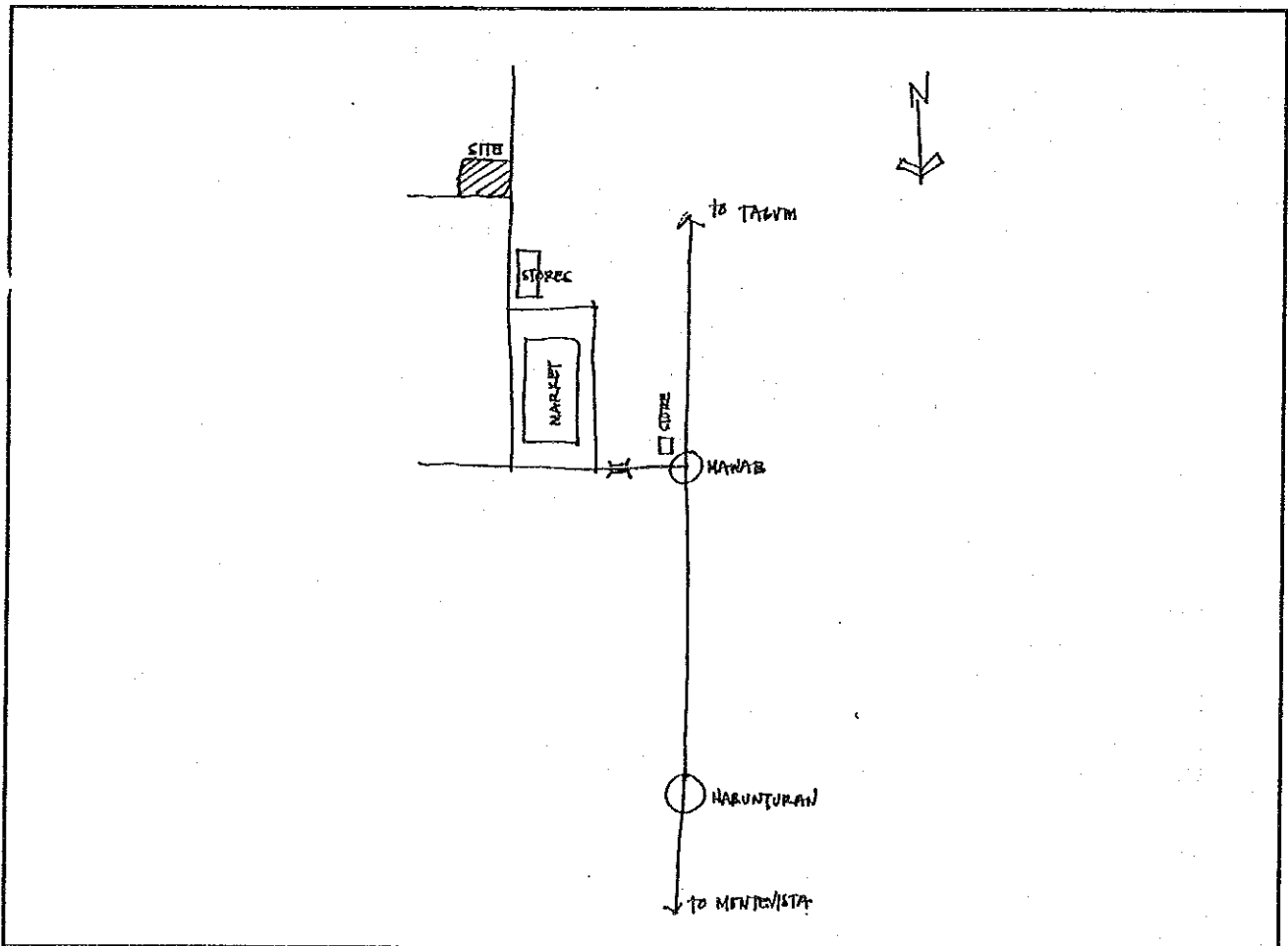
E-56. マワブ中央初等学校

1. 敷地調査概要表

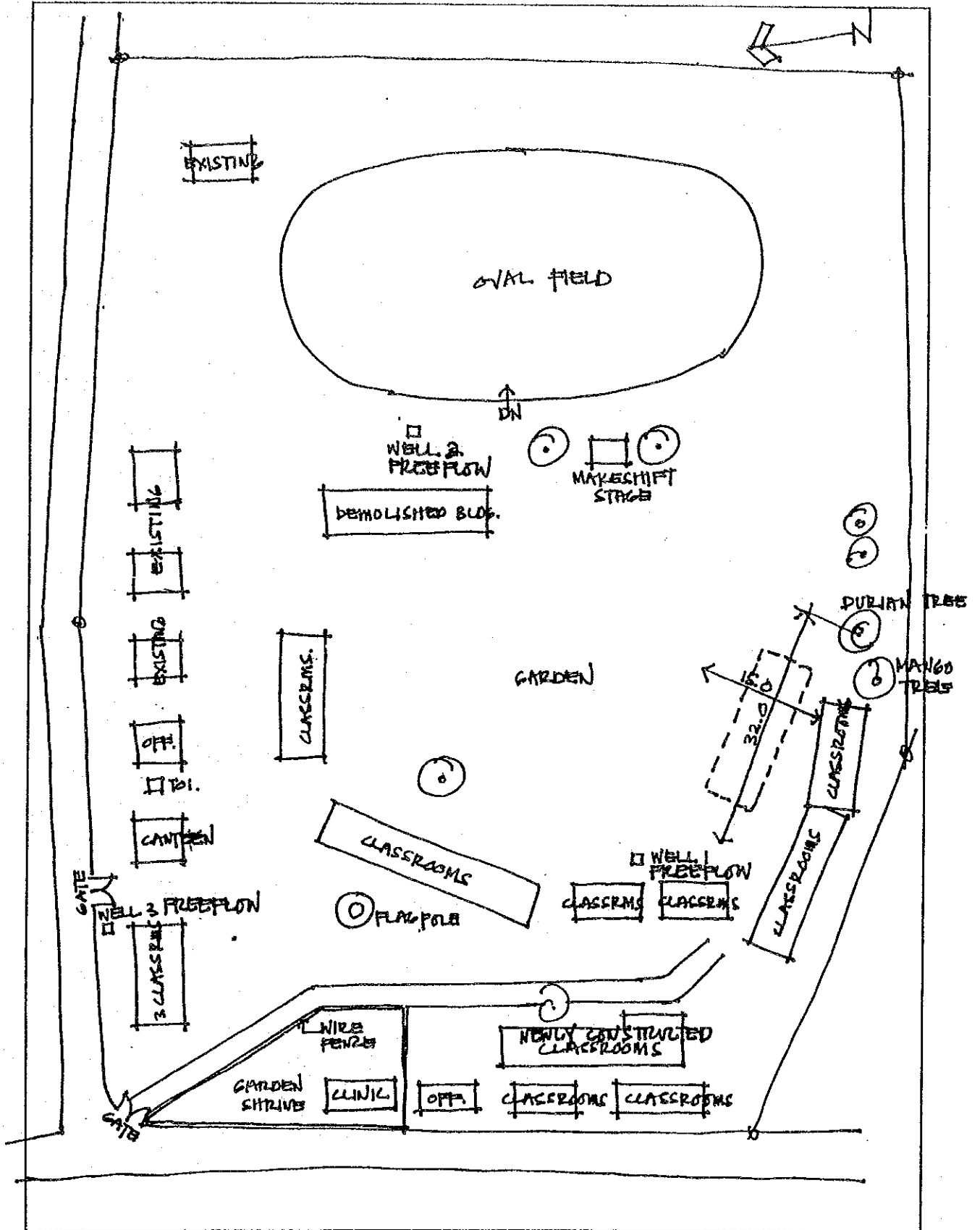
学校状況				敷地状況										
就学生徒数		クラス数	教員数	普通教室数 (特殊教室除く)				敷地面積 (千㎡)	新可能 舎建設 スペース (m×m)	道路 状況	敷地 形状	地質	整地 有無	造成 有無
1993 -94	1994 -95			使用能 [B]	仮 設	撤去 予定	不足 教室							
[A]	(想定)	32	39	30	0	0	4	48.5	32x15	普通	平坦	粘土質	無	無

給水設備									電気設備	
市水等による給水				井戸/学校敷地(内)			敷地外水源		有 無	敷 地 か ら の 距 離
学校敷地(内)			(外)	有 無 ・ 故 障	種 類	深 さ (m)	そ の 帯 他 設 備	種 類 深 さ [m]		
有 無	ホ ン ブ	他 設 備	距 離 (m)							
有	無	無	-	有	湧水	-	-	河川	30	有

2. 敷地案内図



3. 配置图



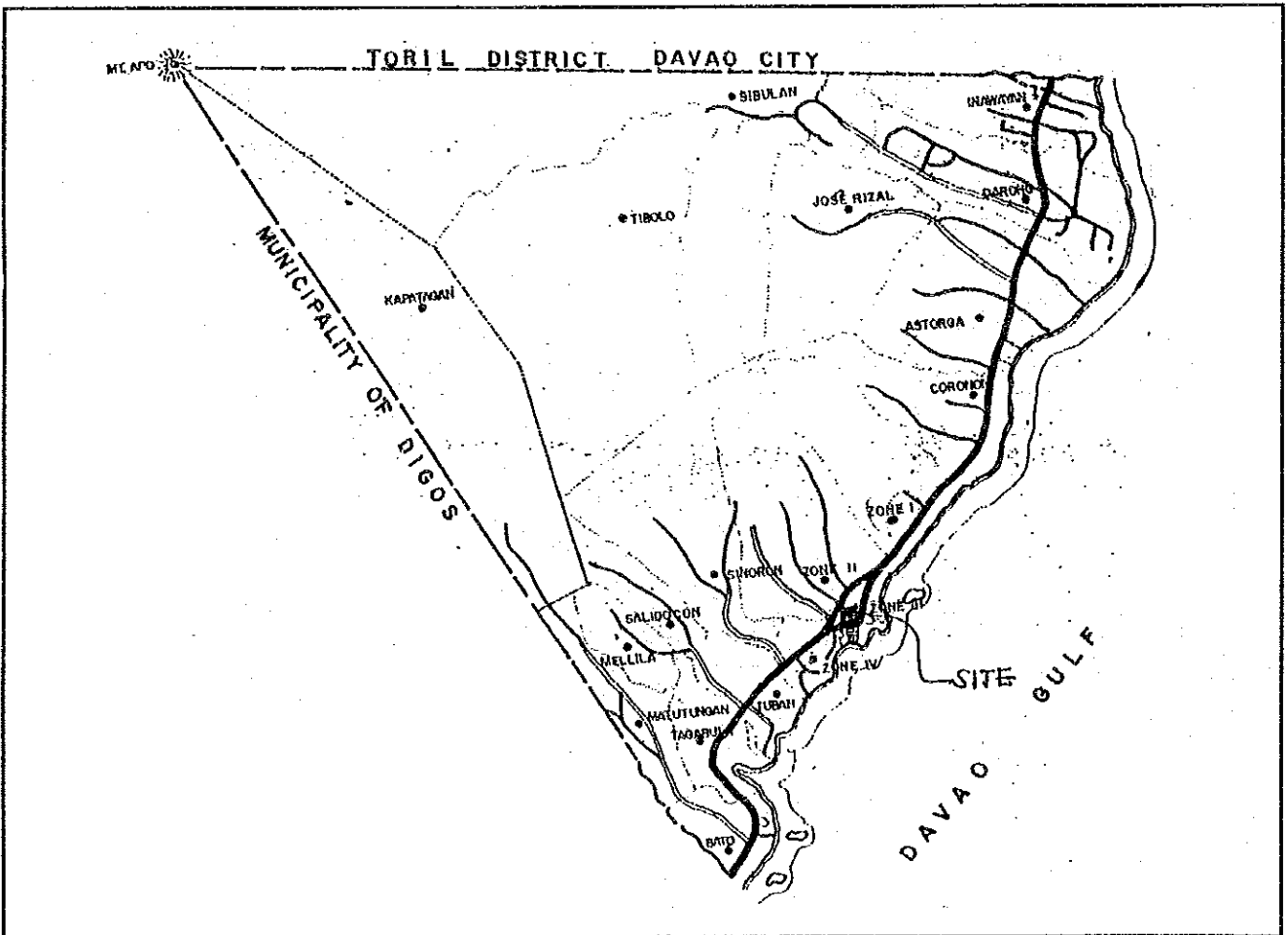
E-57. サンタクルス初等学校

1. 敷地調査概要表

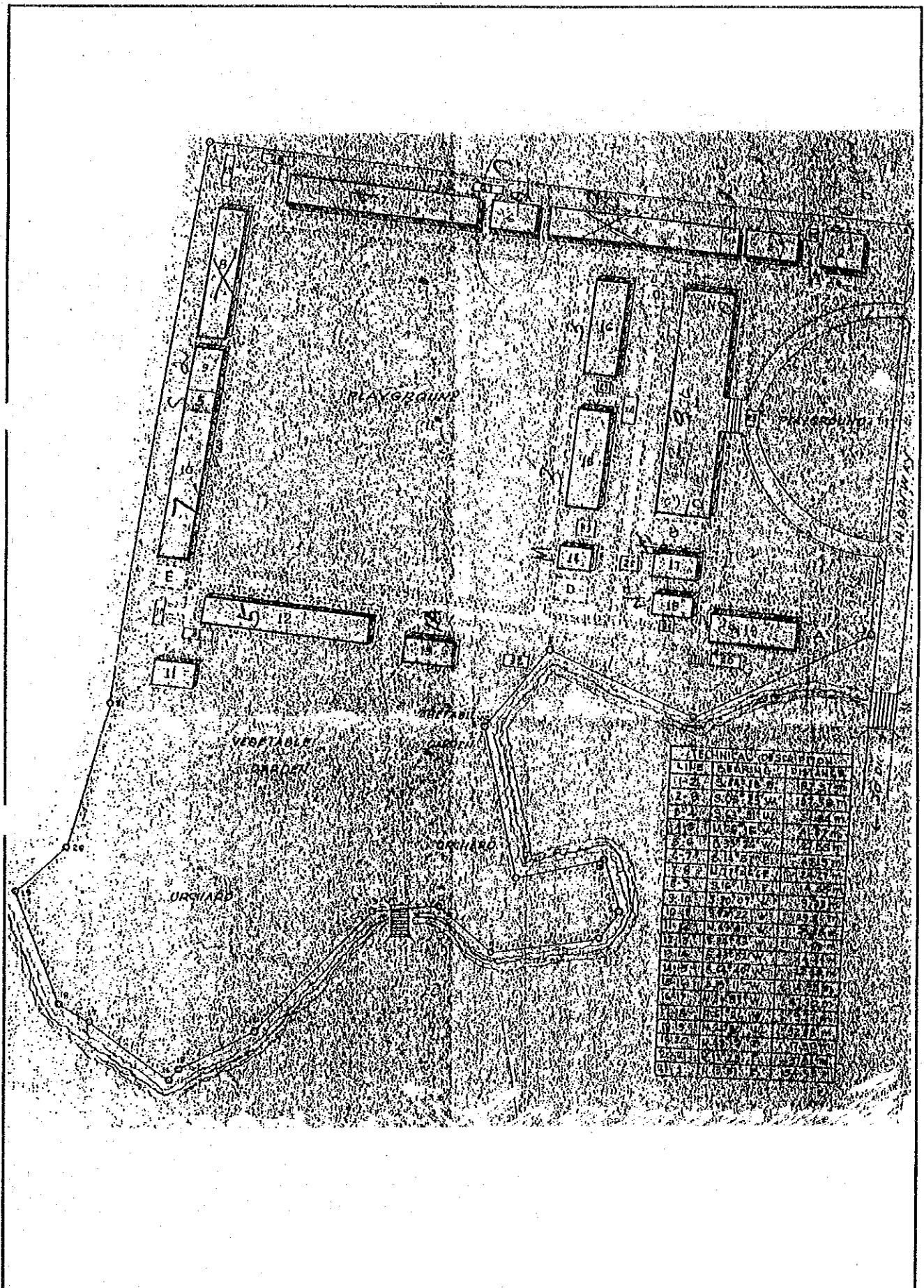
学校状況								敷地状況						
就学生徒数		クラス数	教員数	普通教室数 (特殊教室除く)				敷地面積 (千㎡)	新可能 校舎建 設ス ペース (m×m)	道路状 況	敷地形 状	地質	整地有 無	造成有 無
1993 -94	1994 -95			使用能 [B]	仮設	撤去予 定	不足教 室							
[A]	(想定)	56	64	52	0	6	7	32.0	36x18	良い	平坦	砂質ロ-ム	大	無

給水設備										電気設備	
市水等による給水					井戸/学校敷地(内)			敷地外水源		有無	敷地 からの 距離
学校敷地(内)			(外)	有無・ 故障	種 類	深 さ (m)	そ 付 の 帯 設 の 備	種 類 [m]	敷 地 離 か (m) ら の		
有無	ボ ン ブ	他設 の備	距 離 (m)								
有	無	貯水	-	有	深井戸	55	無	-			有


2. 敷地案内図



3. 配置図



3. 配置图



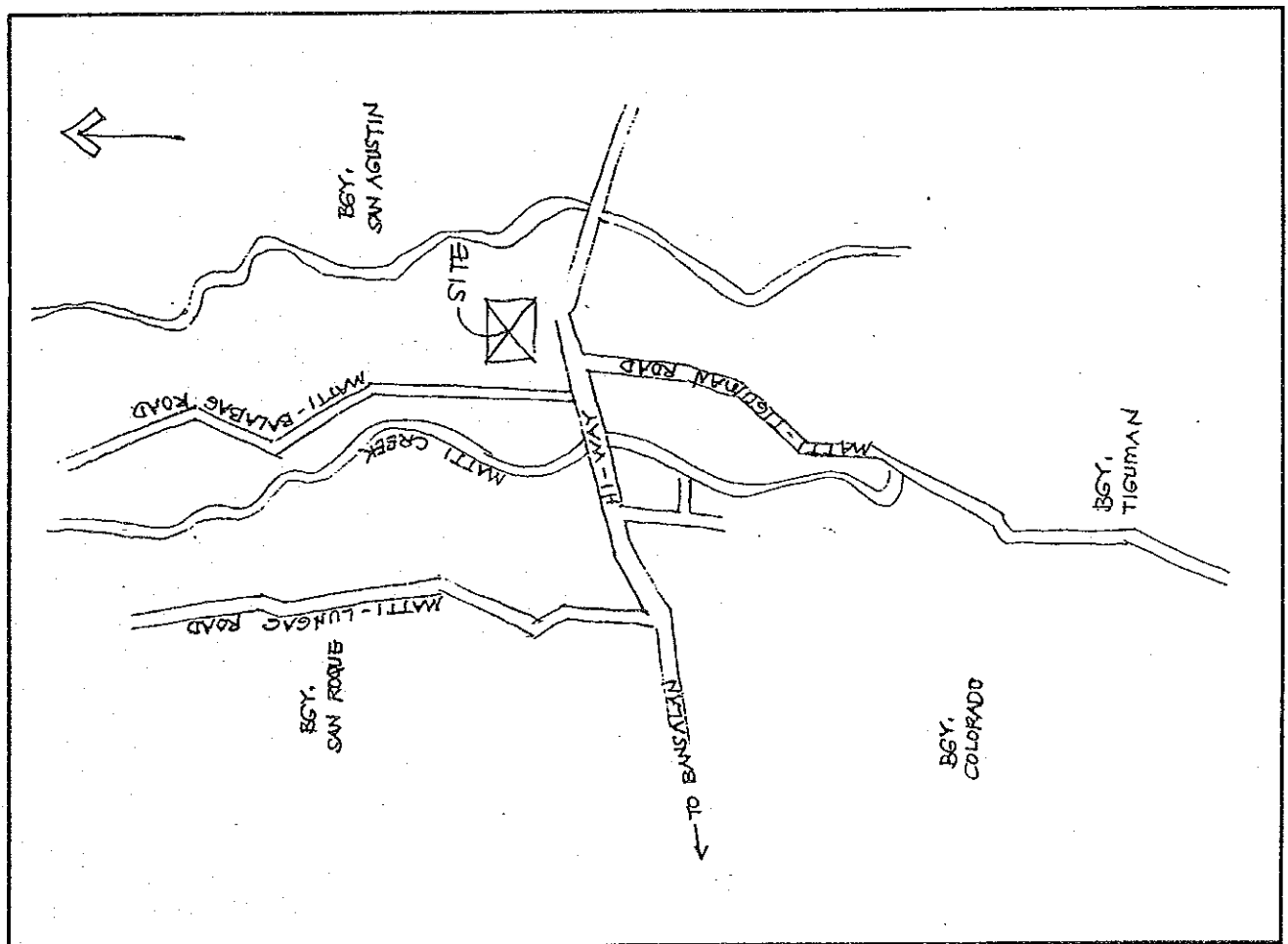
E-58. マティ初等学校

1. 敷地調査概要表

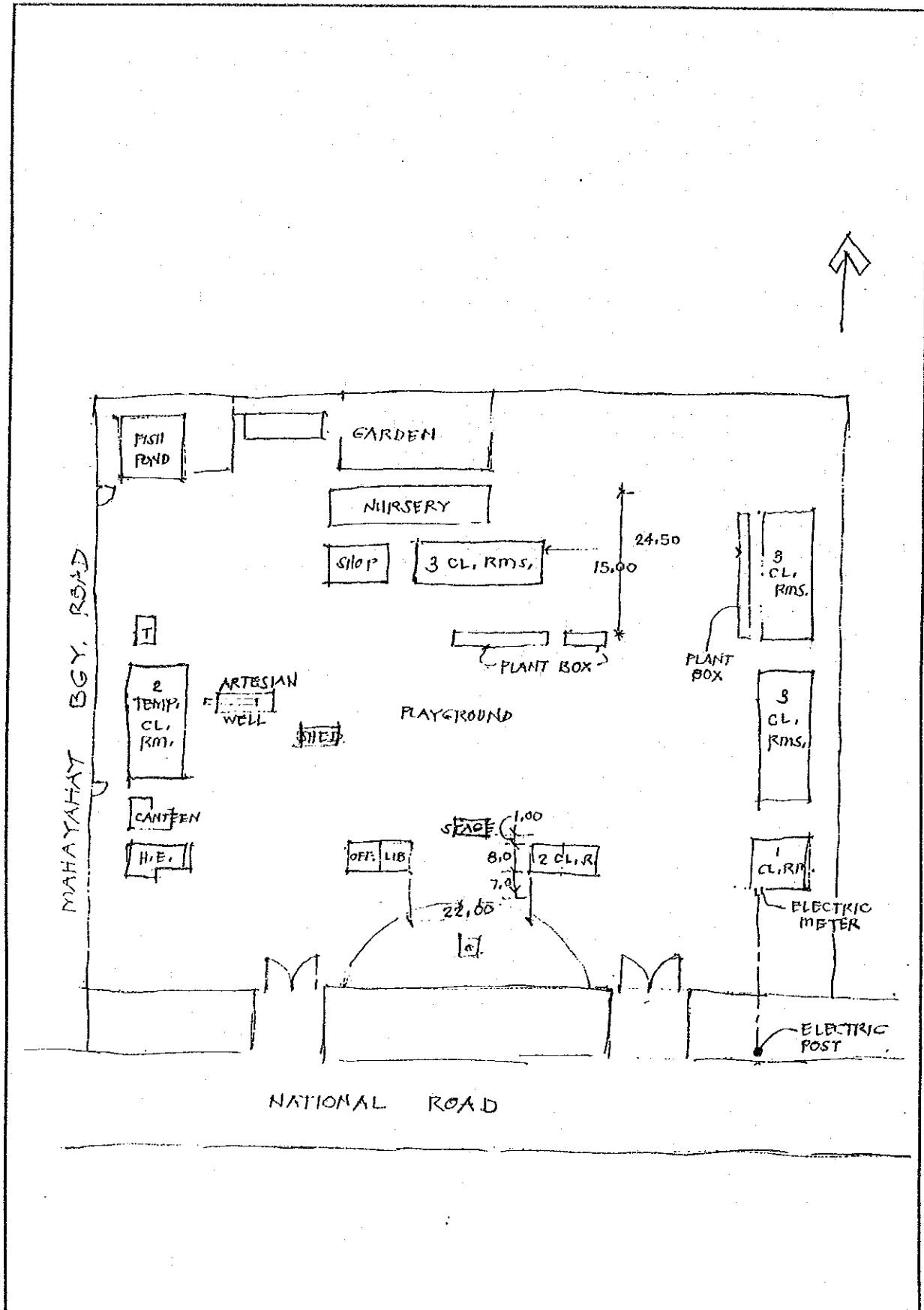
学校状況								敷地状況							
就学生徒数		クラス数	教員数	普通教室数 (特殊教室除く)				敷地面積 (千㎡)	新可能 校舎建 設ス ペース (mxm)	道路 状況	敷地 形状	地質	整地 有無	造成 有無	
1993 -94 [A]	1994 -95 (想定)			使用 可能 [B]	仮 設	撤 去 予 定	不 足 教 室								
620	650	14	18	12	2	0	4	19.0	25x15	良い	平坦	砂質	少	無	

給水設備										電気設備			
市水等による給水					井戸/学校敷地(内)				敷地外水源			有 無	敷 地 か ら の 距 離
学校敷地(内)			(外)		有 無 ・ 故 障	種 類	深 さ (m)	そ の 帯 他 設 備	種 類 さ [m]	敷 地 距 離 か ら の (m)			
有 無	ボ ン ブ	他 設 の 備	距 離 (m)										
無	-	-	-		有	深井戸	49	無	-	-	有		

2. 敷地案内図



3. 配置图



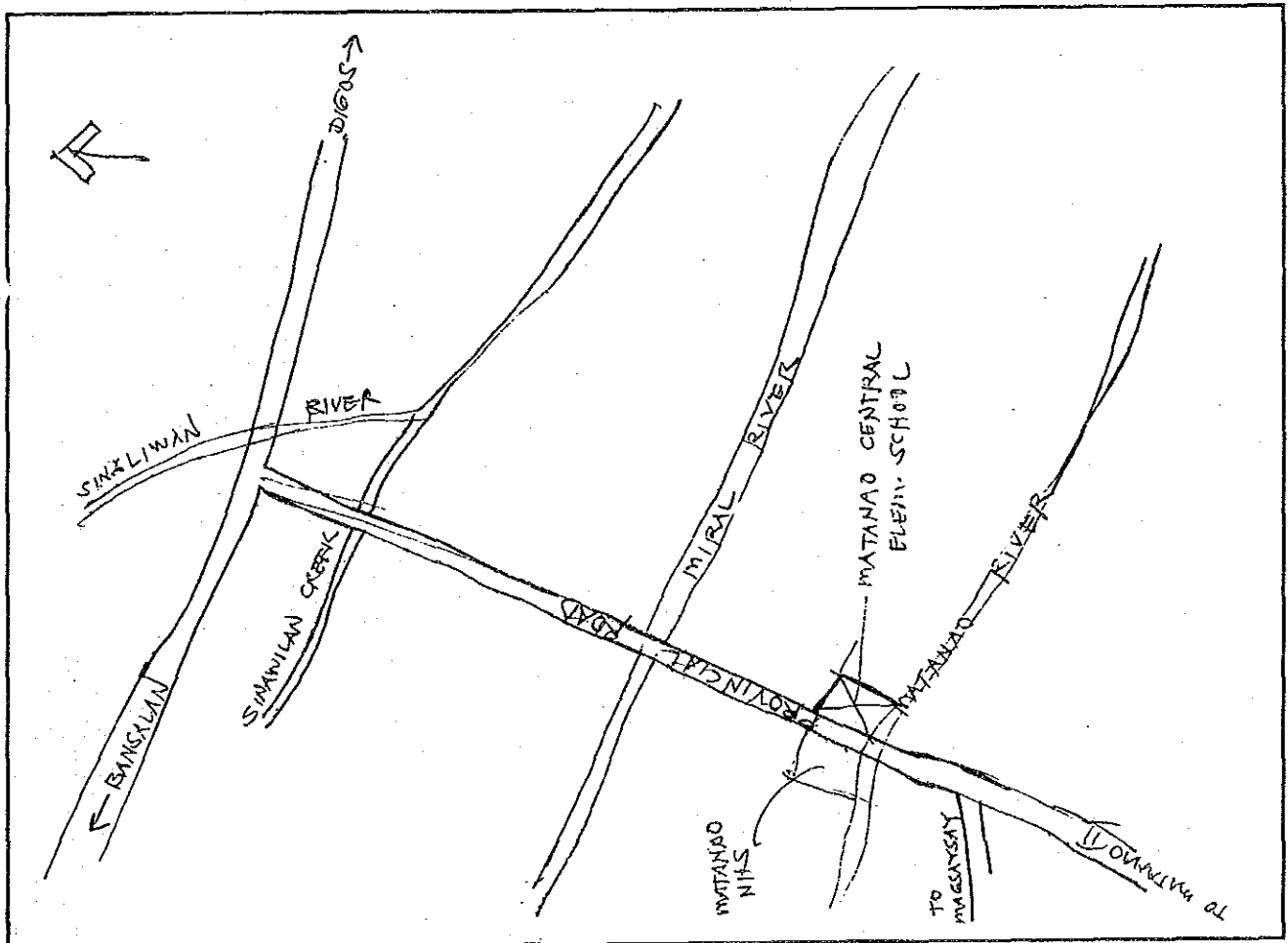
E-59. マタナオ中央初等学校

1. 敷地調査概要表

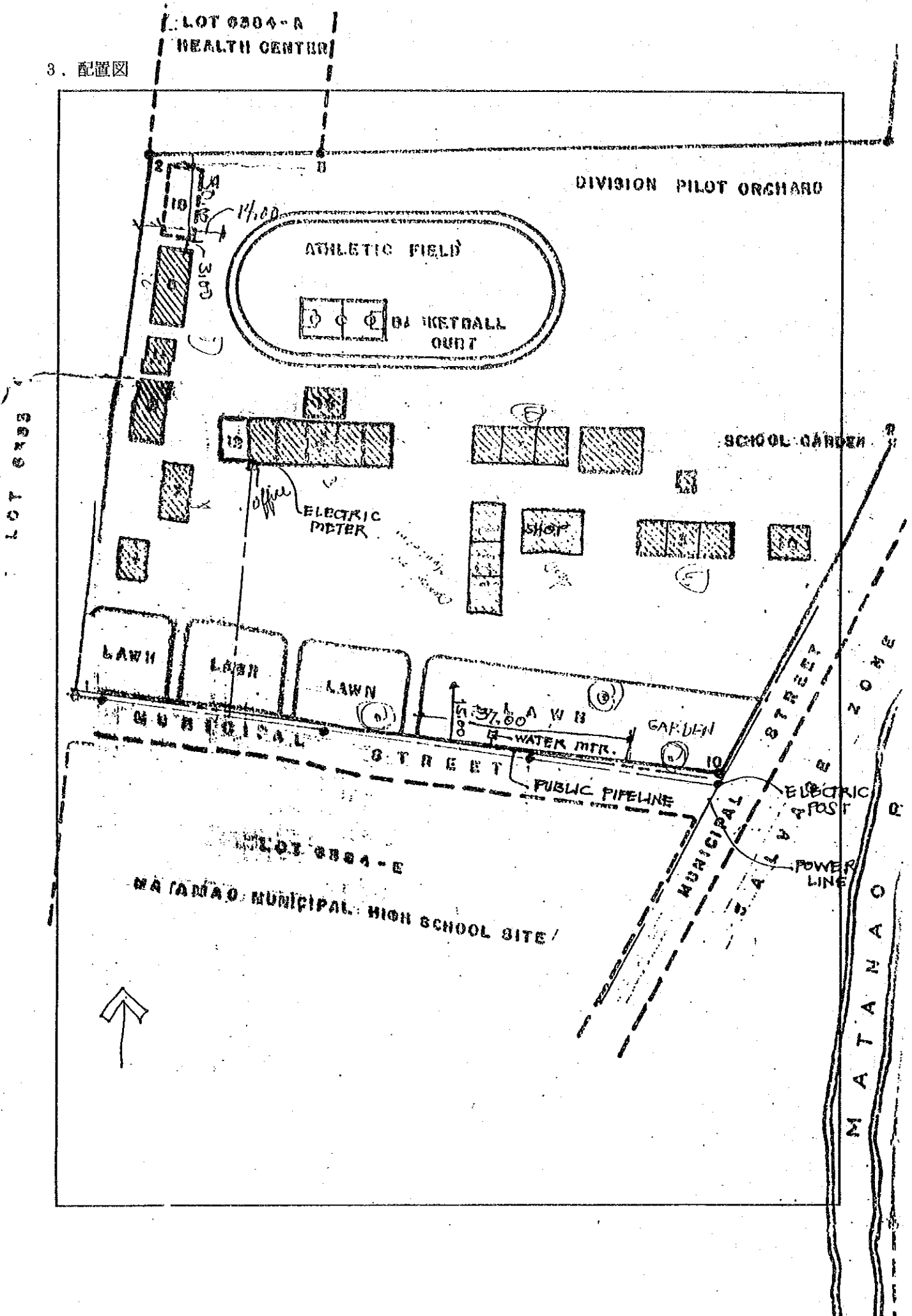
学校状況				敷地状況										
就学生徒数		クラス数	教員数	普通教室数 (特殊教室除く)				敷地面積 (千㎡)	新可能 校舎建 設ス ペース (mxm)	道路 状況	敷地 形状	地質	整地 有無	造成 有無
1993 -94	1994 -95			使用 可能 [B]	仮 設	撤去 予定	不足 教室							
[A]	(想定)	24	35	20	0	4	5	170.0	37x15	悪い	起伏有	砂質ローム	少	盛土

給水設備									電気設備	
市水等による給水				井戸/学校敷地(内)			敷地外水源		有無	敷地 からの 距離
学校敷地(内)			(外)	有無・ 故障	種 類	深 さ (m)	そ 付 帯 他 設 備	種 類 [m]		
有無	ボ ン ブ	他 設 備	距 離 (m)							
有	無	無	-	無	-	-	-	河川	100	有

2. 敷地案内図



3. 配置図



LOT 6884-A
HEALTH CENTER

DIVISION PILOT ORCHARD

ATHLETIC FIELD

BASEBALL OUT

SCHOOL GARDEN

OFFICE
ELECTRIC METER

SHOP

LAWN

LAWN

LAWN

LAWN

GARDEN

WATER MTR.

MUNICIPAL STREET

MUNICIPAL STREET

PUBLIC PIPELINE

MATANAO STREET

ELECTRIC POST

POWER LINE

LOT 6884-E

MATANAO MUNICIPAL HIGH SCHOOL SITE

MATANAO



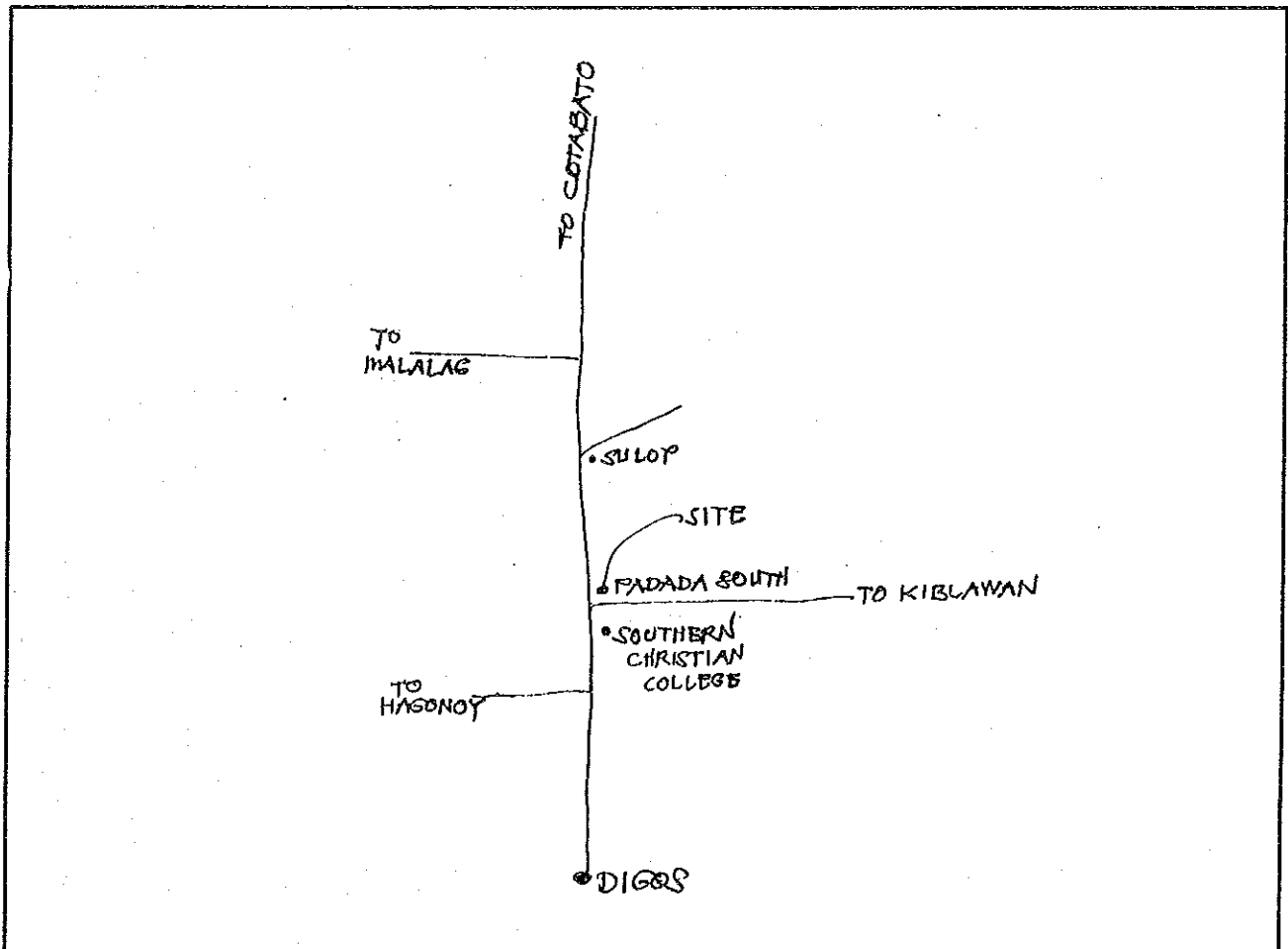
E-60. パダダ南部初等学校

1. 敷地調査概要表

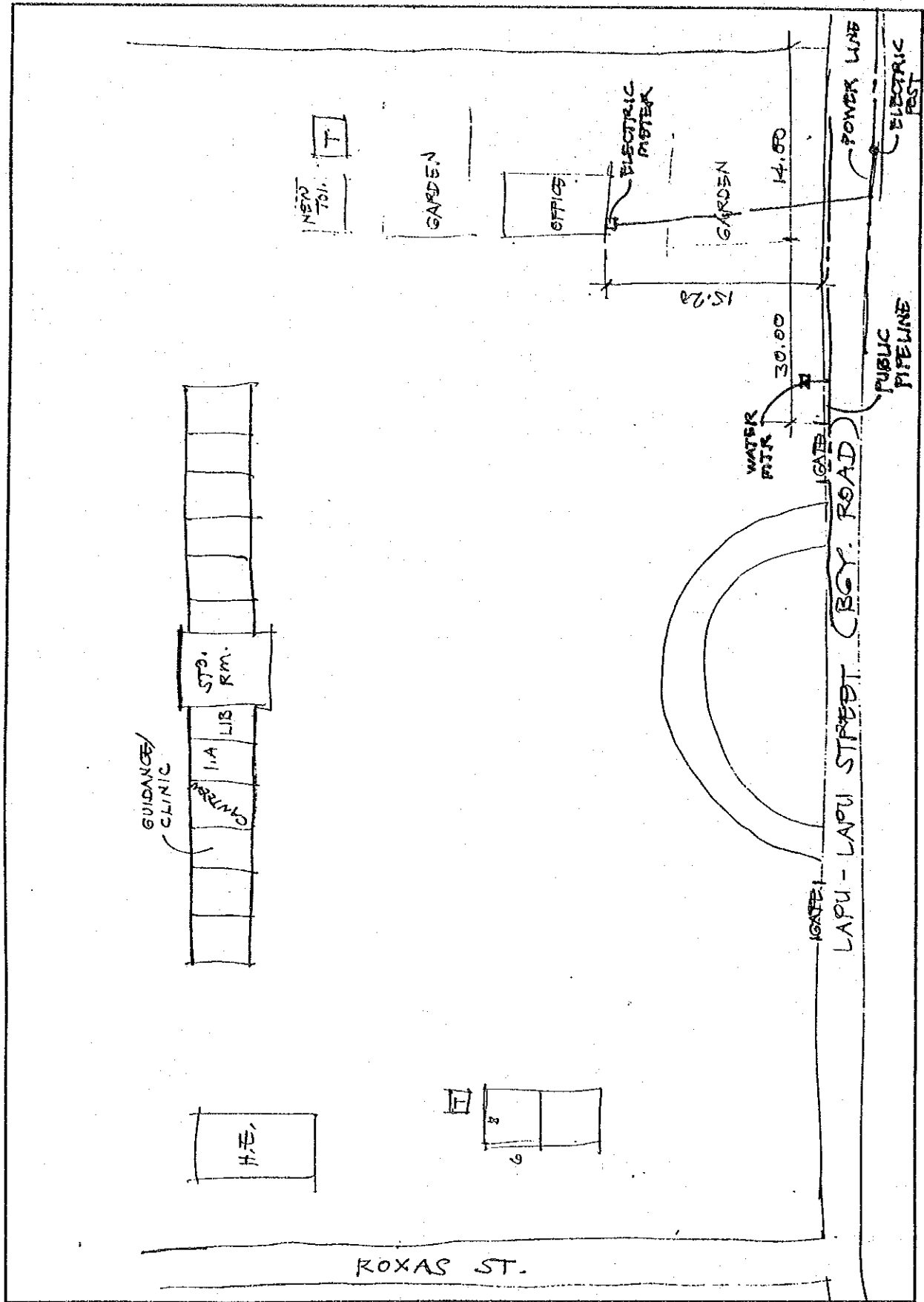
学校状況								敷地状況						
就学生徒数		クラス数	教員数	普通教室数 (特殊教室除く)				敷地面積 (千㎡)	新可能 校舎建 設ス ペース (mxm)	道路 状況	敷地 形状	地質	整地 有無	造成 有無
1993 -94	1994 -95			使用 可能 [B]	仮 設	撤 去 予 定	不 足 教 室							
[A]	(想定)	13	15	8	0	0	4	9.7	45x15	悪い	平坦	砂質ロ-ム	無	無

給水設備								電気設備		
市水等による給水				井戸/学校敷地(内)			敷地外水源		有無	敷地 からの 距離
学校敷地(内)			(外)	有無・故障	種 類	深 さ (m)	そ 付 の 帯 他 設 備	種 類 [m]		
有無	ボ ン ブ	他設 の備	距 離 (m)							
有	無	無	-	無	-	-	-	-	-	有

2. 敷地案内図



3. 配置図



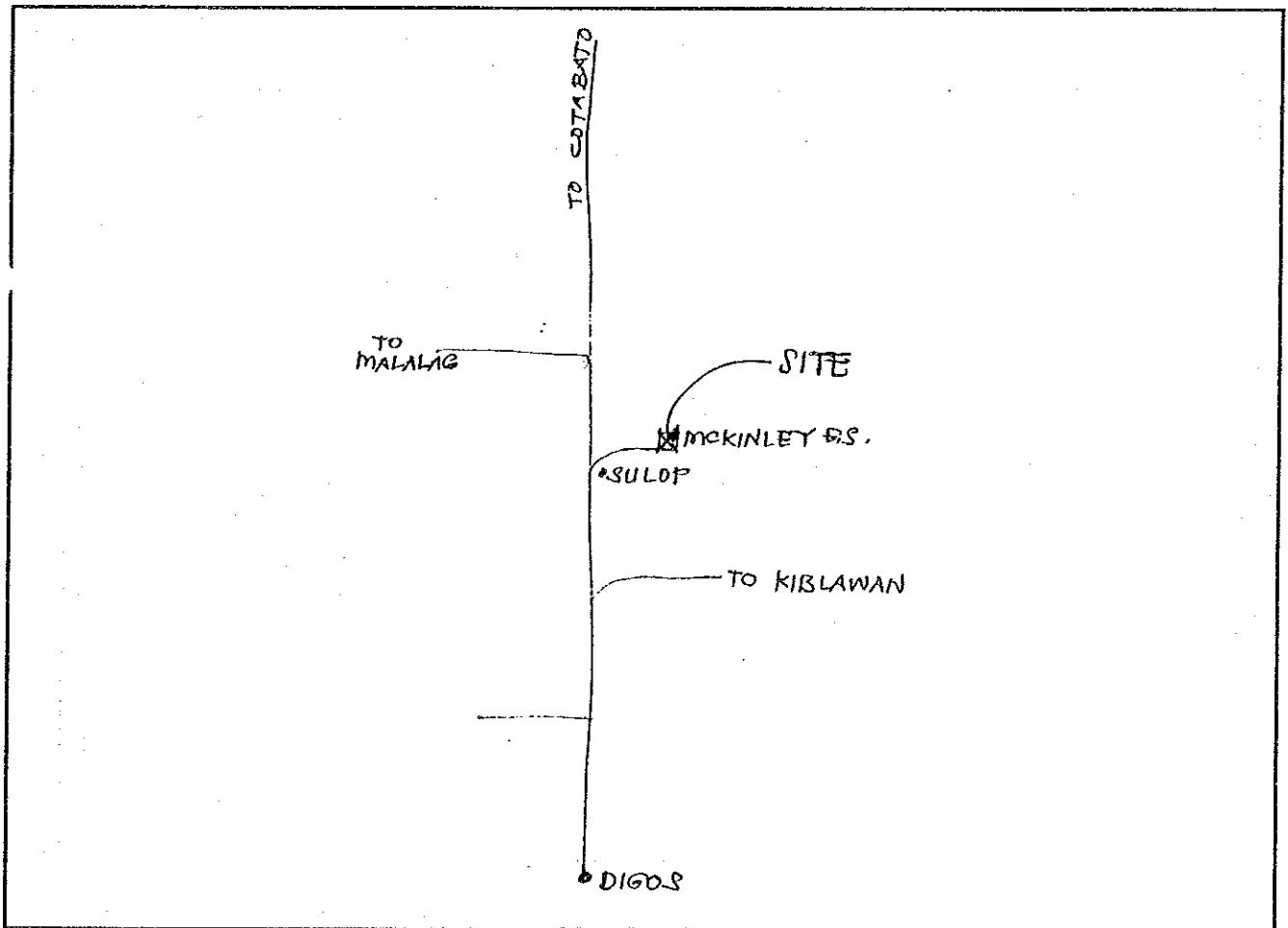
E-61. マッキンレイ初等学校

1. 敷地調査概要表

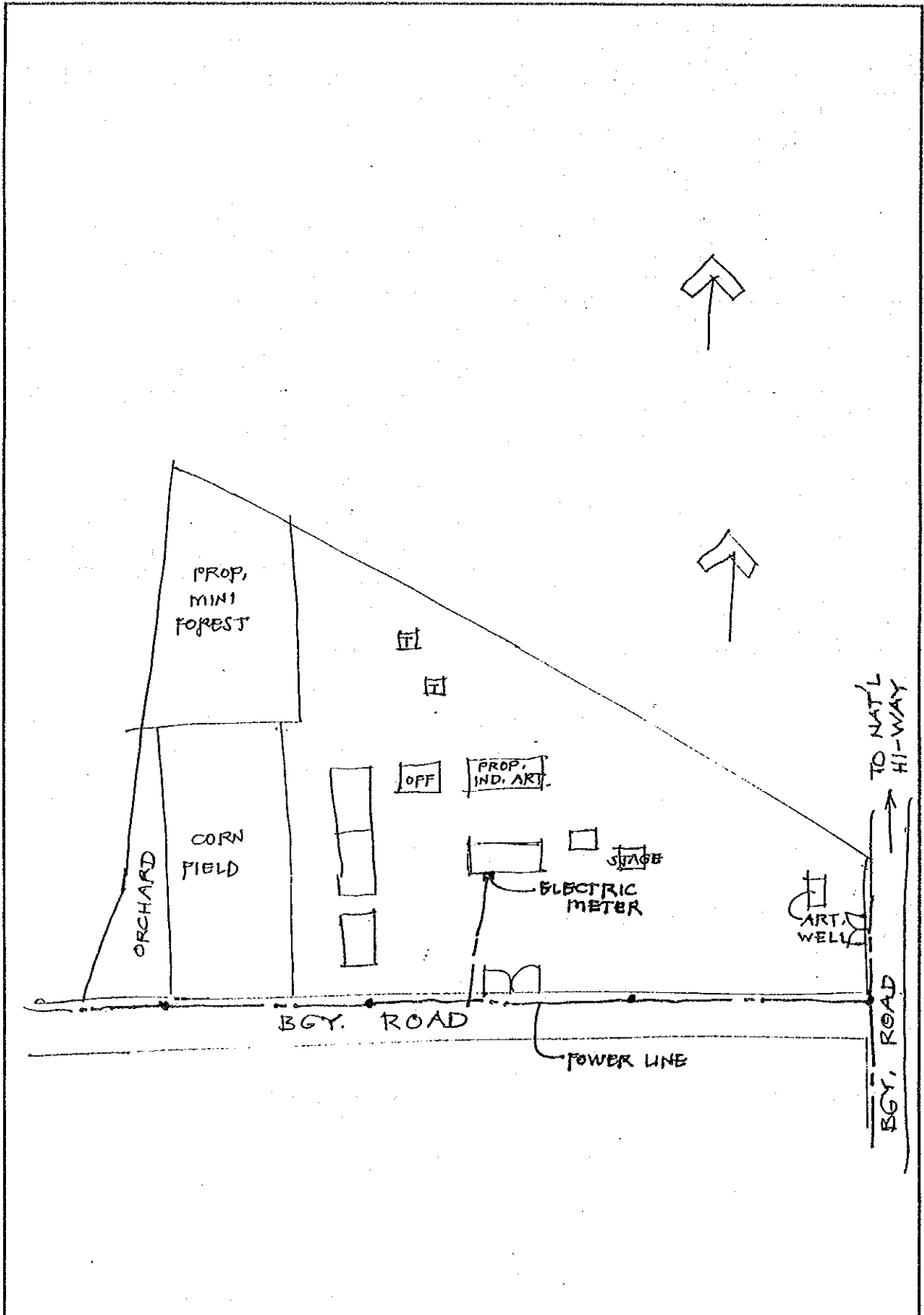
学校状況				敷地状況										
就学生徒数		クラス数	教員数	普通教室数 (特殊教室除く)				敷地面積 (千㎡)	新可能 校舎ス ペース (mxm)	道路 状況	敷地 形状	地質	整地 有無	造成 有無
1993 -94	1994 -95			使用 可能 [B]	仮 設	撤 去 予 定	不 足 教 室							
[A]	(想定)	6	8	4	0	1	2	15.0	54x15	悪い	平坦	粘土ロ-ム	少	無

給水設備									電気設備	
市水等による給水				井戸			他の水源		有 無	敷 地 か ら の 距 離
学校敷地(内)			(外)	有 無 ・ 故 障	種 類	深 さ (m)	そ 付 帯 他 設 備	種 類		
有 無	ホ ソ ブ	他 設 備	距 離 (m)							
無	-	-	-	故障	深井戸	31	無	井戸	500	有

2. 敷地案内図



3. 配置図



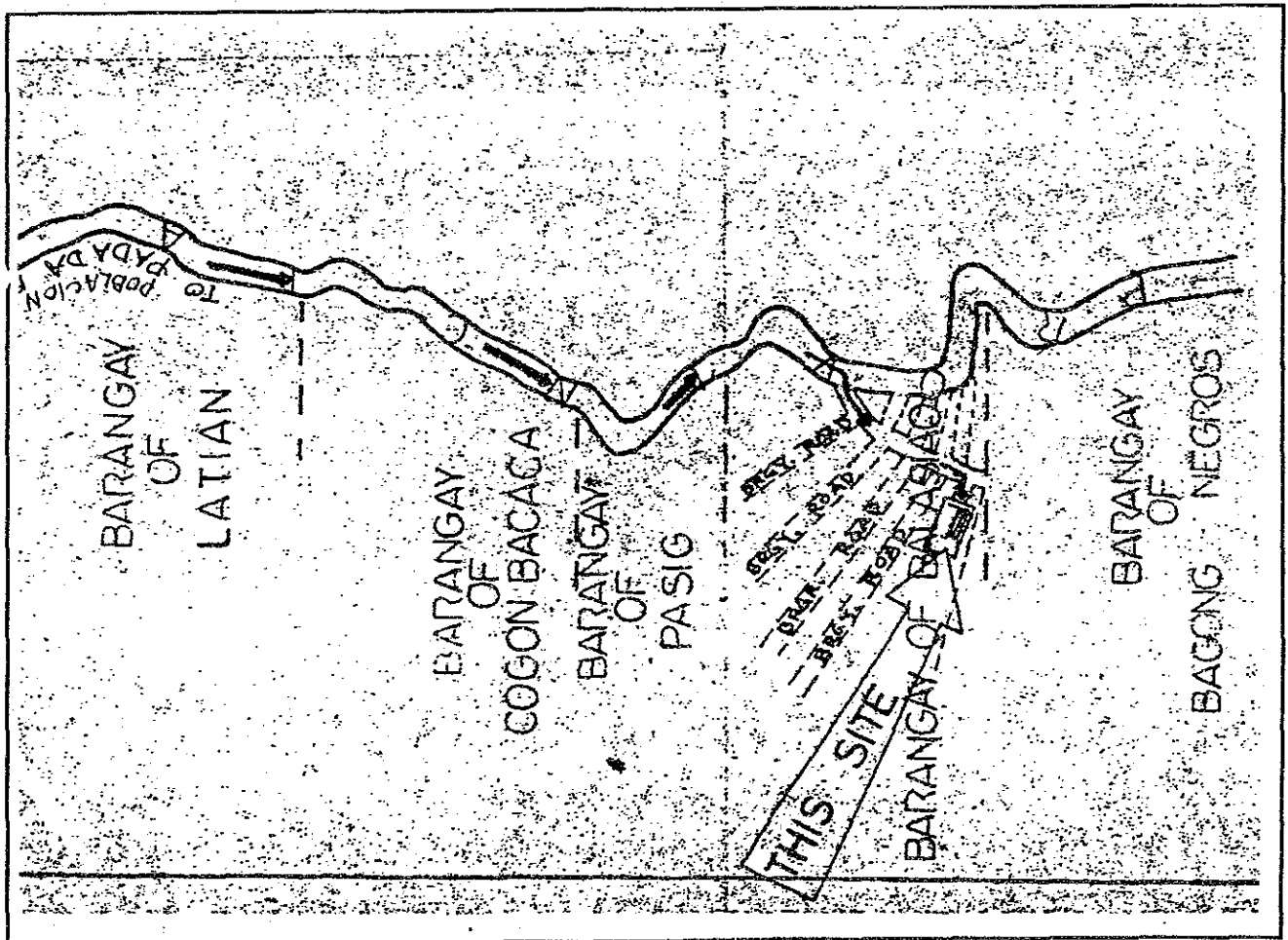
E-62. アイカルマ初等学校

1. 敷地調査概要表

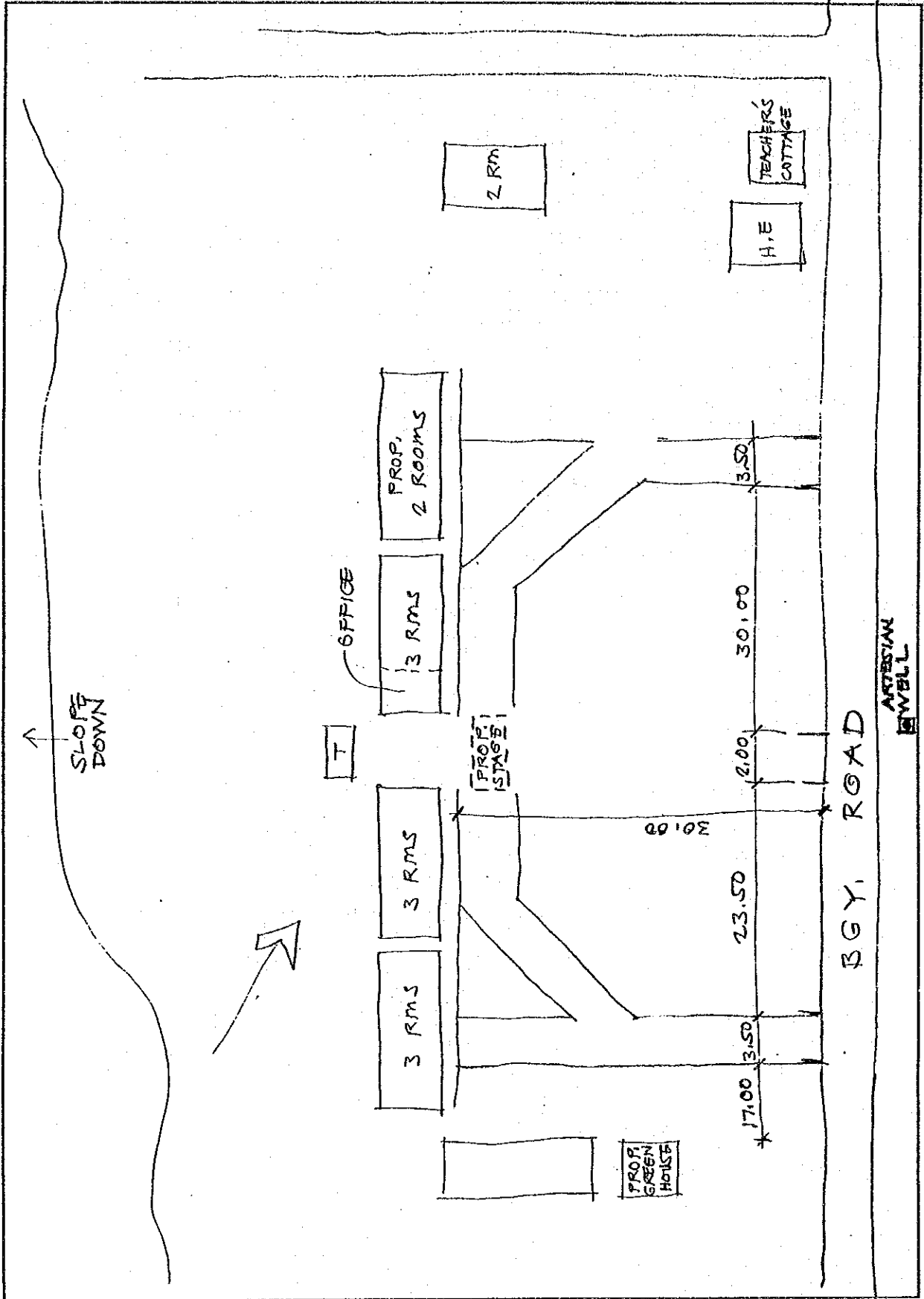
学校状況				敷地状況										
就学生徒数		クラス数	教員数	普通教室数 (特殊教室除く)				敷地面積 (千㎡)	新可能 校舎建設 スペース (mxm)	道路状況	敷地形状	地質	整地有無	造成有無
1993 -94	1994 -95			使用可能 [B]	仮設	撤去予定	不足教室							
[A]	(想定)			9	2	0	4	50.0	44x30	悪い	起伏有	粘土ロ-ム	少	切盛

給水設備								電気設備		
市水等による給水				井戸			他の水源		有無	敷地からの距離
学校敷地(内)			(外)	有無・故障	種類	深さ(m)	その付帯設備	種類		
有無	ポンプ	他設備	距離(m)							
無	-	-	-	無	-	-	-	井戸 [49]	16	無

2. 敷地案内図



3. 配置图



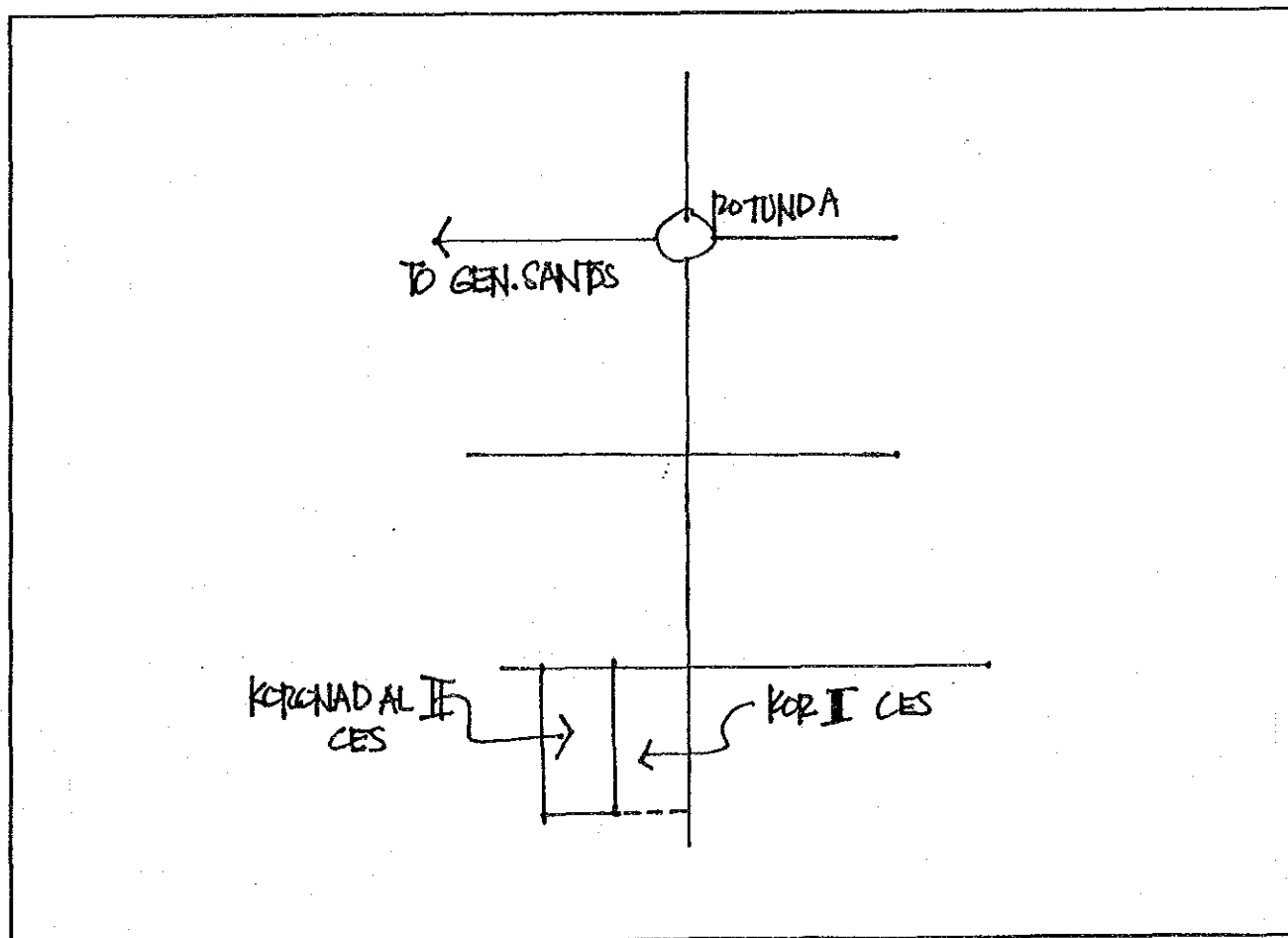
E-63. コロナダルII中央初等学校

1. 敷地調査概要表

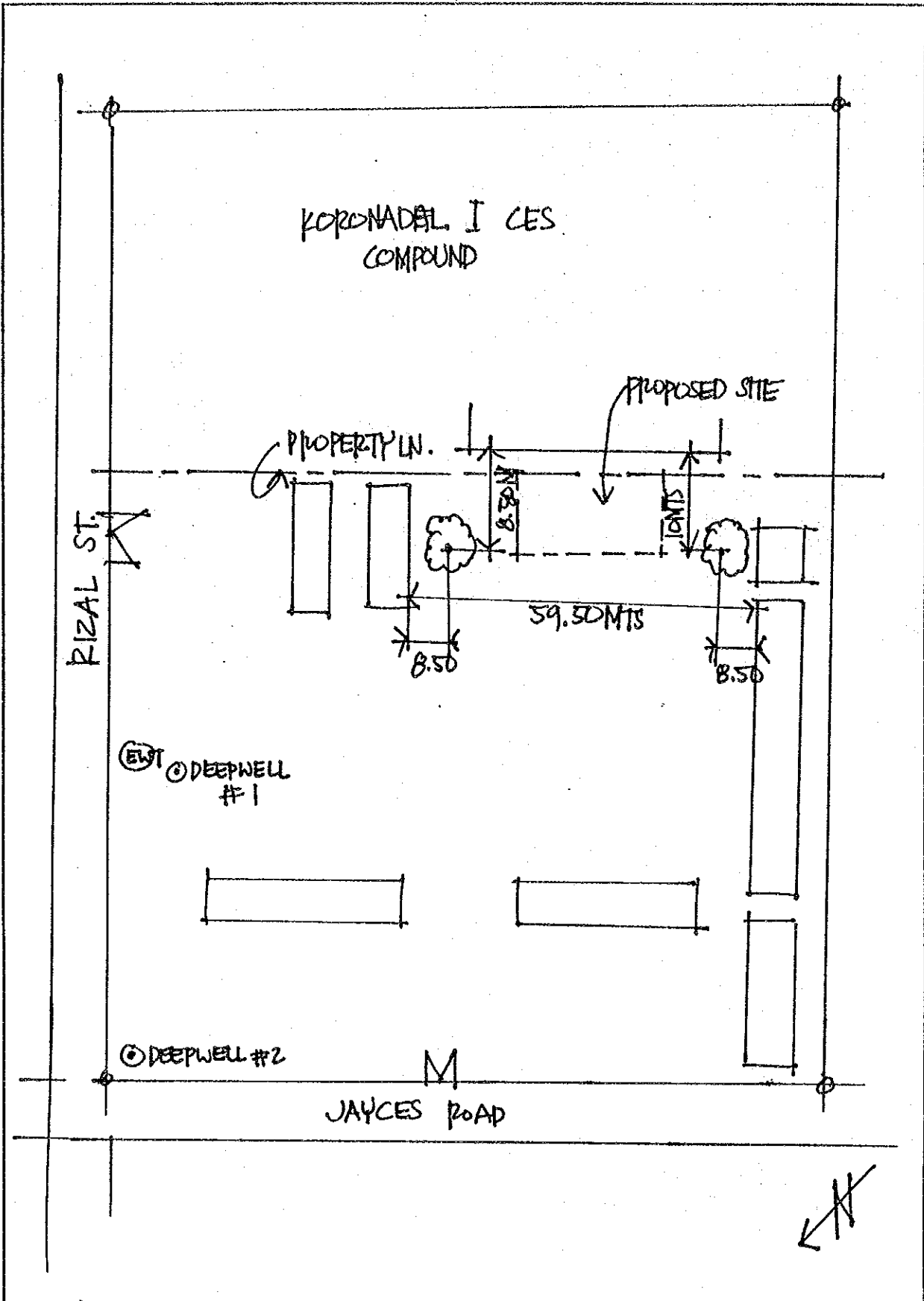
学校状況								敷地状況						
就学生徒数		クラス数	教員数	普通教室数 (特殊教室除く)				敷地面積 (千㎡)	新可能 舎建設 スペース (mxm)	道路 状況	敷地 形状	地質	整地 有無	造成 有無
1993 -94	1994 -95			使用能 [B]	仮設	撤去 予定	不足 教室							
[A]	(想定)			38	3	5	12	38.6	50x30	良い	平坦	粘土質	少	無

給水設備										電気設備		
市水等による給水					井戸				他の水源		有無	敷地 からの 距離
学校敷地(内)			(外)		有無 ・故障	種類	深さ (m)	そ付 の帯 他設 の備	種類	敷地 距離 からの 距離		
有無	ポンプ	他設 の備	距離 (m)									
有	電動	無	-		有	深井戸	31	高架水槽 電動ポンプ	-			有

2. 敷地案内図



3. 配置図



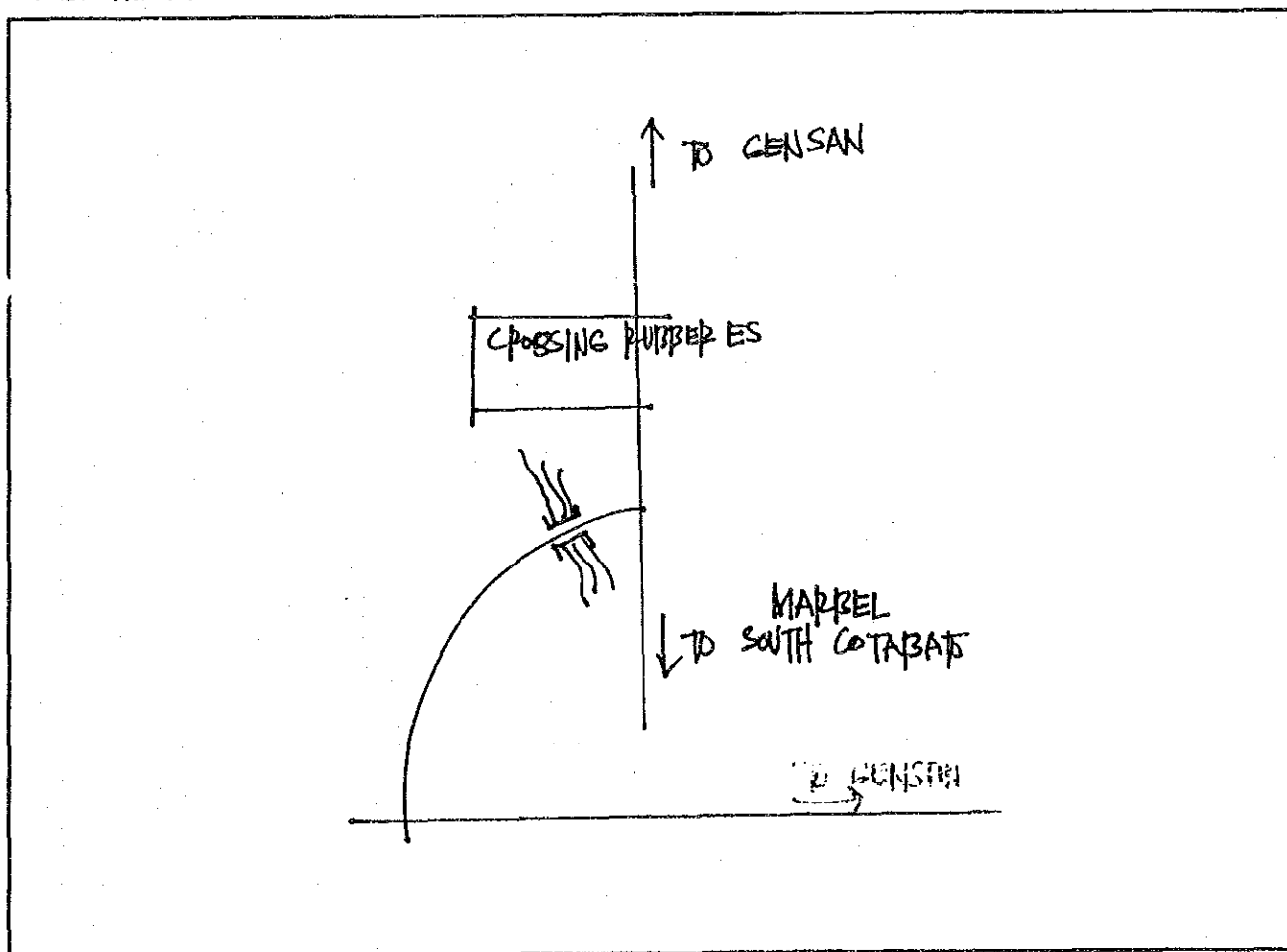
E-64. クロッシング ラバー初等学校

1. 敷地調査概要表

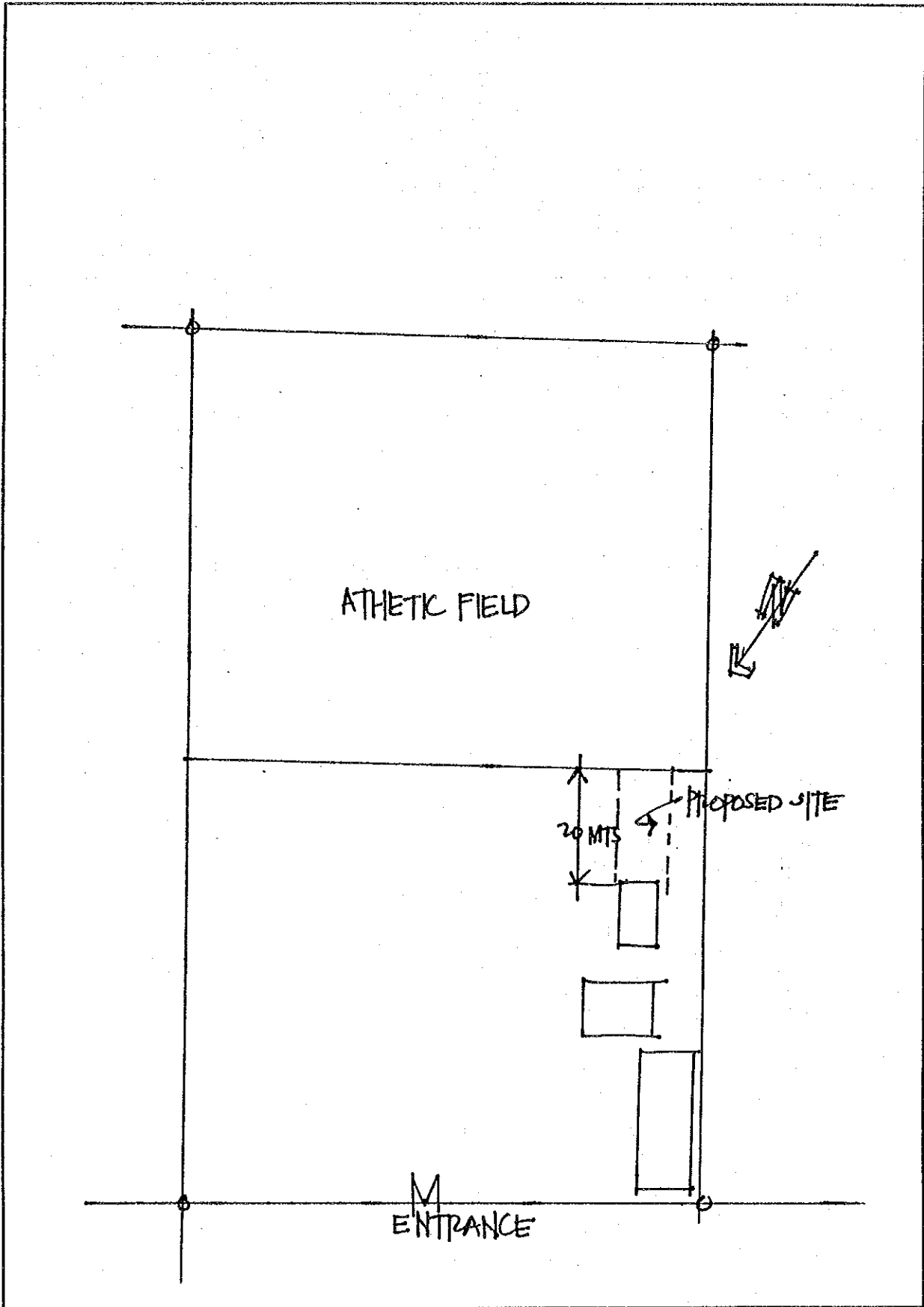
学校状況				敷地状況										
就学生徒数		クラス数	教員数	普通教室数 (特殊教室除く)				敷地面積 (千㎡)	新可能 校舎建 設スペース (m ²)	道路 状況	敷地 形状	地質	整地 有無	造成 有無
1993 -94	1994 -95			使用 可能 [B]	仮 設	撤 去 予 定	不 足 教 室							
[A]	(想定)			9	0	4	3	9.3	20x15	良い	傾斜少	砂質粘土	少	盛土少

給水設備									電気設備		
市水等による給水				井戸				他の水源		有無	敷地 からの 距離
学校敷地(内)			(外)	有無・ 故障	種類	深さ (m)	そ 付 の 他 設 備	種類	敷 地 距 離 (m)		
有無	ポン プ	他設 の備	距離 (m)								
無	-	-	-	有	浅井戸	9	無	-		有	

2. 敷地案内図



3. 配置図



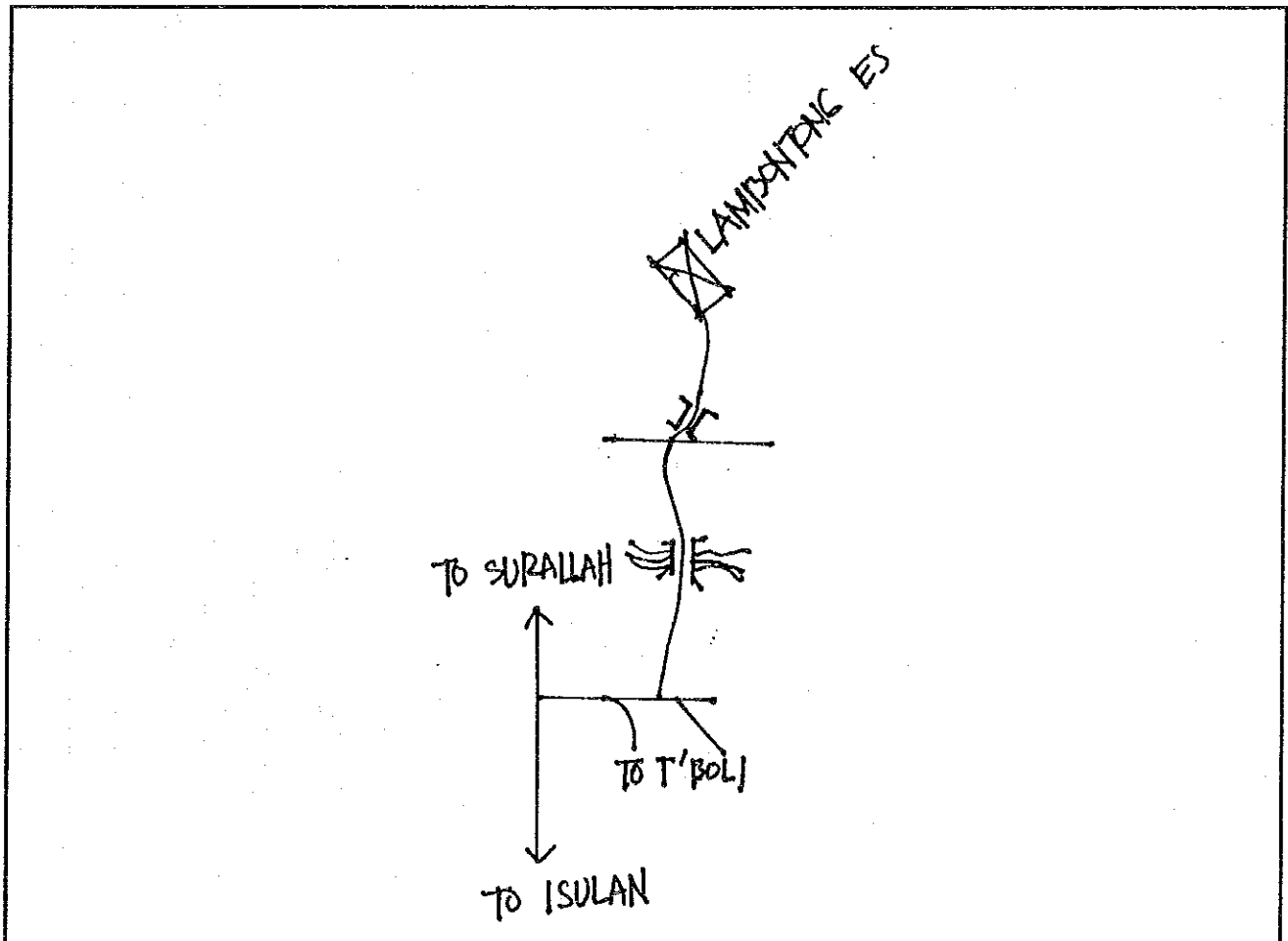
E-65. ラムプントング初等学校

1. 敷地調査概要表

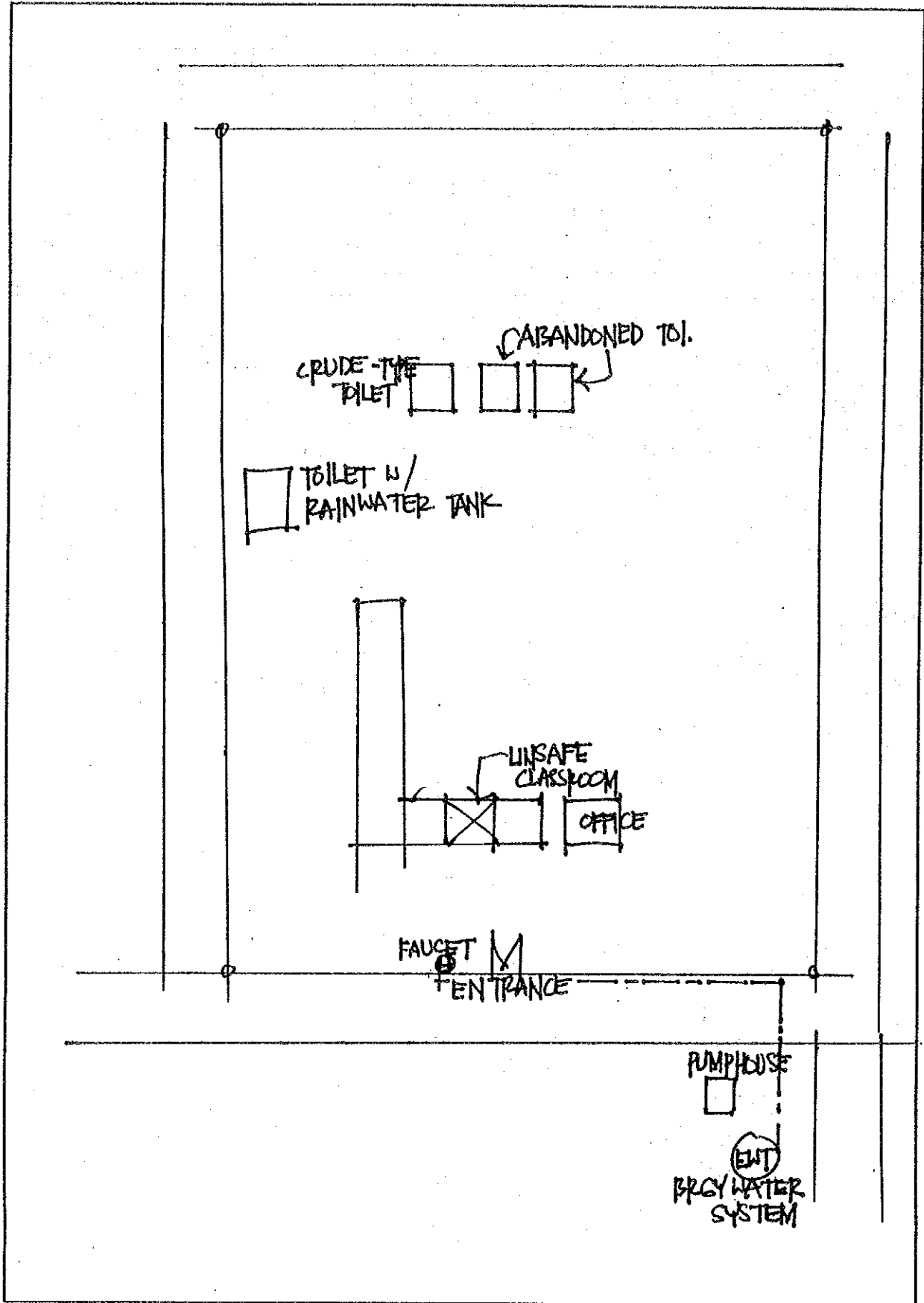
学校状況								敷地状況						
就学生徒数		クラス数	教員数	普通教室数 (特殊教室除く)				敷地面積 (千㎡)	新可能 校舎建 設ス ペー ス (m×m)	道路 状況	敷地 形状	地質	整地 有無	造成 有無
1993 -94 [A]	1994 -95 (想定)			使用 可能 [B]	仮 設	撤去 予定	不足 教室							
435	480	10	10	7	0	2	4	40.6	80×30	悪い	平坦	粘土質	少	盛土少

給水設備									電気設備		
市水等による給水					井戸			他の水源		有無	敷地 からの 距離
学校敷地(内)			(外)		有無 ・ 故障	種 類	深 さ (m)	そ 付 帯 他 設 備	種 類		
有無	ホ ン ブ	他設 の備	距離 (m)								
有	水中	高架水槽	-		無	-	-	-	-	有	

2. 敷地案内図



3. 配置図



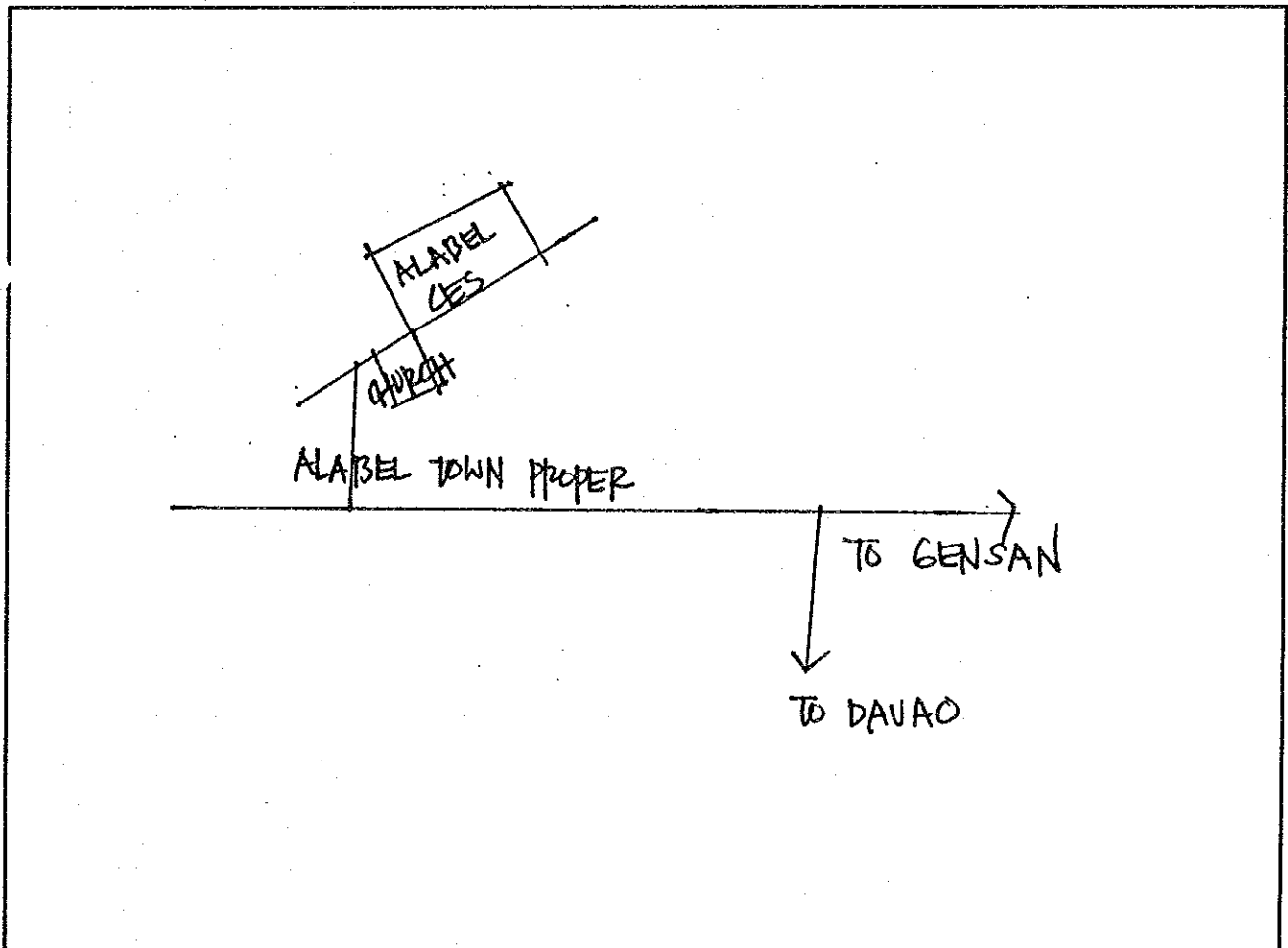
E-66. アラベル中央初等学校

1. 敷地調査概要表

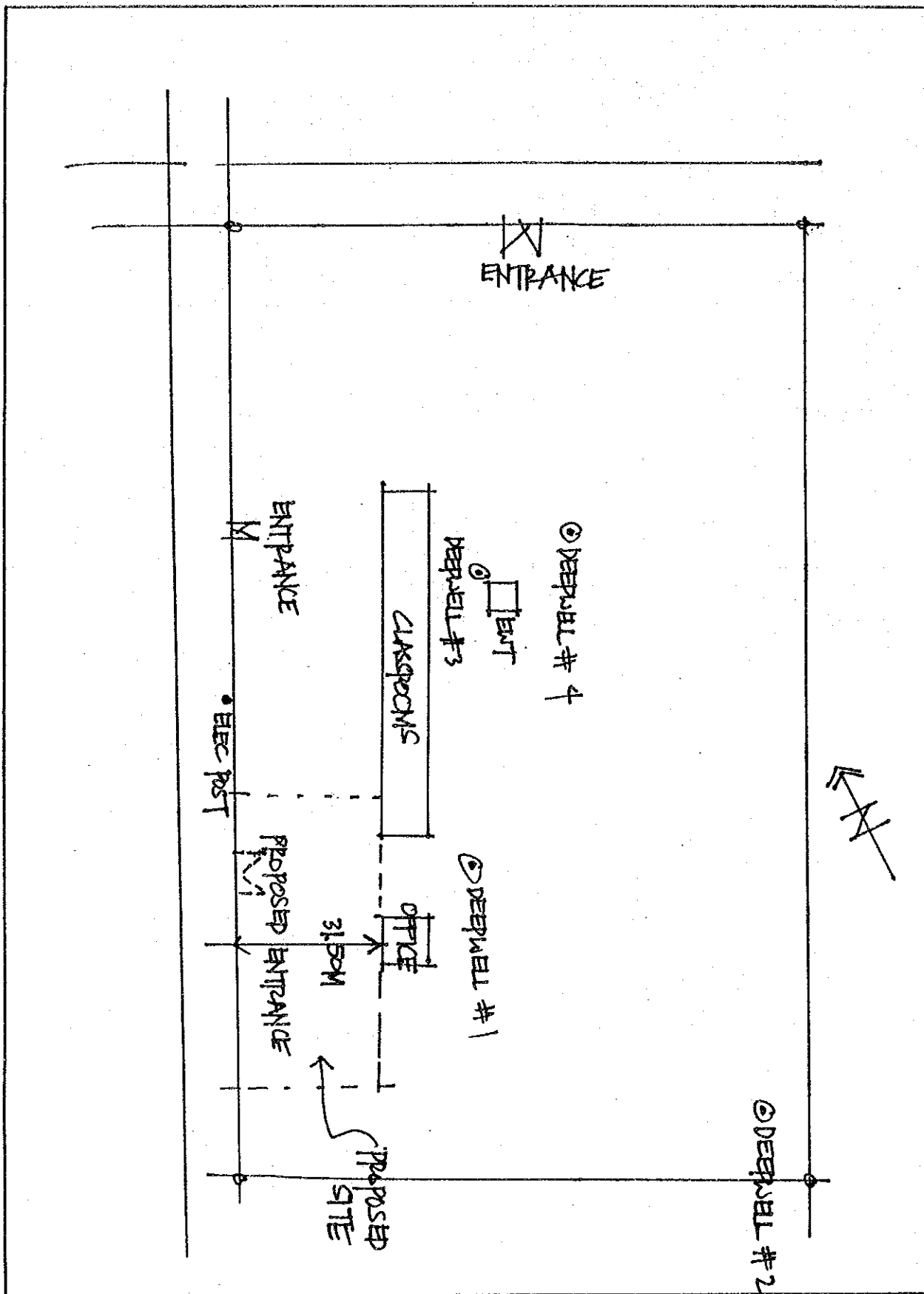
学校状況				敷地状況										
就学生徒数		クラス数	教員数	普通教室数 (特殊教室除く)				敷地面積 (千㎡)	新可能 校舎建 設ス ペース (mxm)	道路 状況	敷地 形状	地質	整地 有無	造成 有無
1993 -94	1994 -95			使用 可能 [B]	仮 設	撤 去 予 定	不 足 教 室							
[A]	(想定)	52	58	34	4	0	27	47.5	50x32	普通	傾斜少	砂質	少	切盛少

給水設備										電気設備		
市水等による給水					井戸				他の水源		有 無	敷 地 か ら の 距 離
学校敷地(内)			(外)		有 無 ・ 故 障	種 類	深 さ (m)	そ 付 の 帯 他 設 備	種 類	敷 地 距 離 か ら の 距 離 (m)		
有 無	ボ ン プ	他 設 の 備	距 離 (m)									
無	-	-	-		有	深井戸	24	無	-	-	有	

2. 敷地案内図



3. 配置图




E - 67. マア初等学校

1. 敷地調査概要表

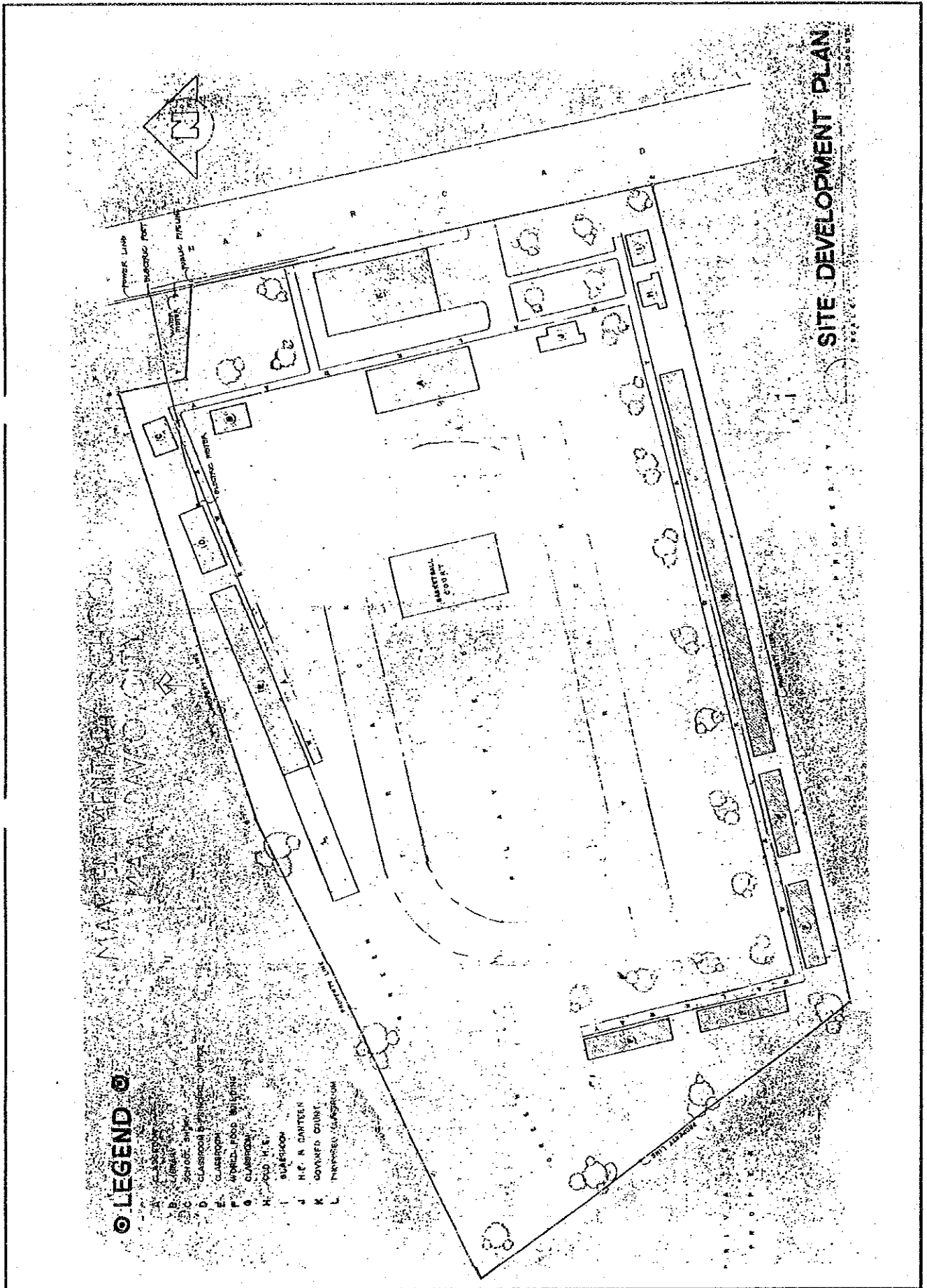
学校状況								敷地状況						
就学生徒数		クラス数	教員数	普通教室数 (特殊教室除く)				敷地面積 (千㎡)	新可能 舎建設 スペース (mxm)	道路 状況	敷地 形状	地質	整地 有無	造成 有無
1993 -94	1994 -95			使用 可能 [B]	仮 設	撤 去 予 定	不 足 教 室							
[A]	(想定)	43	43	28	0	0	23	30.4	35x14	普通	平坦	砂質ロ-Δ	少	盛土

給水設備										電気設備	
市水等による給水				井戸				他の水源		有 無	敷 地 か ら の 距 離
学校敷地(内)			(外)	有 無 ・ 故 障	種 類	深 さ (m)	そ 付 帯 他 設 備	種 類	敷 地 距 離 か ら の 距 離 (m)		
有 無	ボ ン ブ	他 設 備	距 離 (m)								
有	無	無	-	有	深井戸	55	無	河川	1500	有	

2. 敷地案内図



3. 配置图



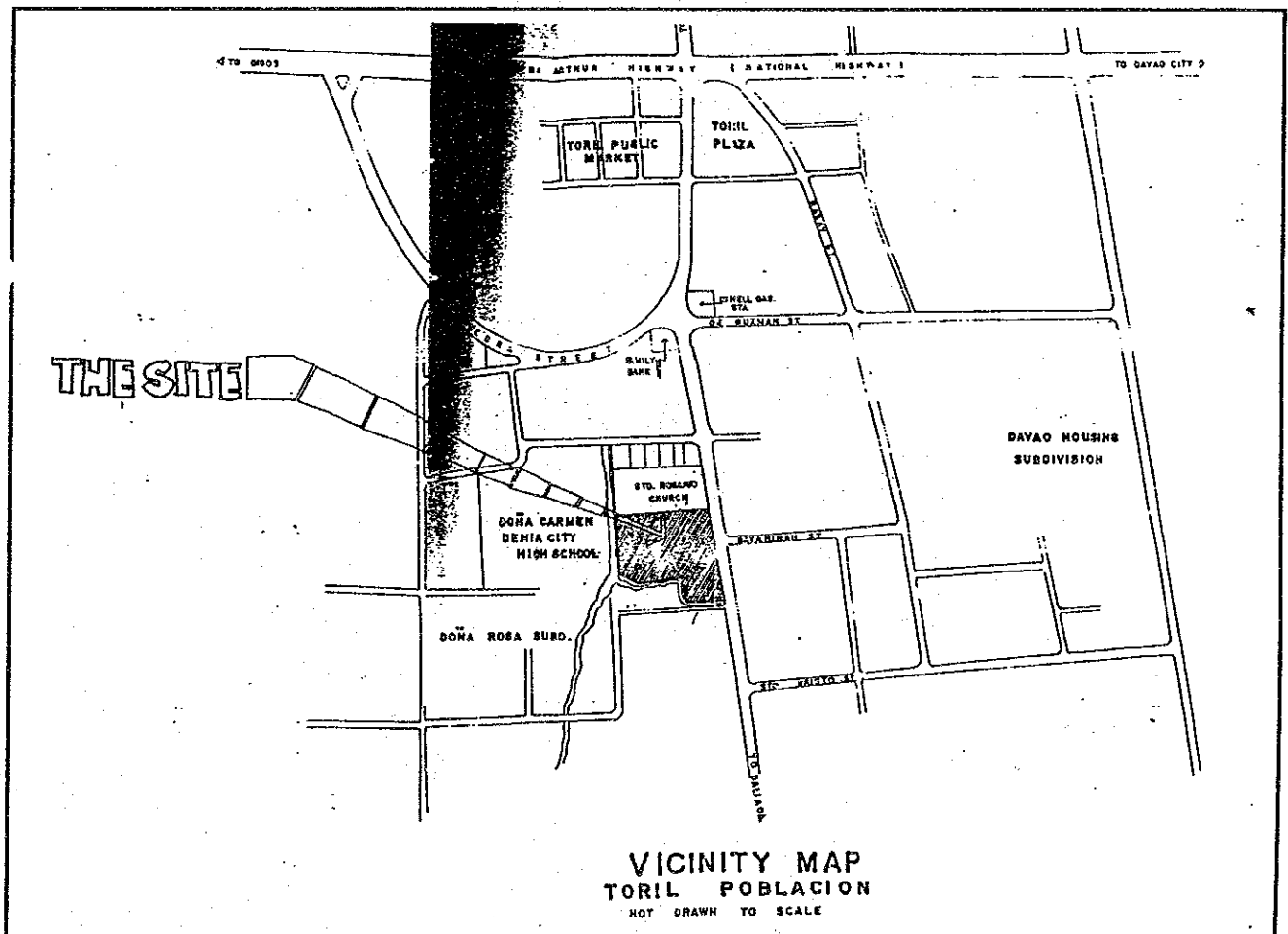
E-68. ドンファン デラクルス初等学校

1. 敷地調査概要表

学校状況								敷地状況						
就学生徒数		クラス数	教員数	普通教室数 (特殊教室除く)				敷地面積 (千㎡)	新可能 舎建 設ス ペー ス (m×m)	道路 状 況	敷地 形 状	地質	整地 有 無	造 成 有 無
1993 -94	1994 -95			使用 可能 [B]	仮 設	撤 去 予 定	不 足 教 室							
[A]	(想定)	60	74	56	0	0	18	15.0	57x30	悪い	平坦	粘土ロ-A	少	無

給水設備									電気設備		
市水等による給水				井戸				他の水源		有 無	敷 地 か ら の 距 離
学校敷地(内)			(外)	有 無 ・ 故 障	種 類	深 さ (m)	そ の 他 設 備	種 類	敷 地 離 か ら の 距 離 (m)		
有 無	ホ ッ プ	他設 の備	距 離 (m)								
有	無	貯水	-	有	深井戸	37	無	泉(学校内)		有	

2. 敷地案内図



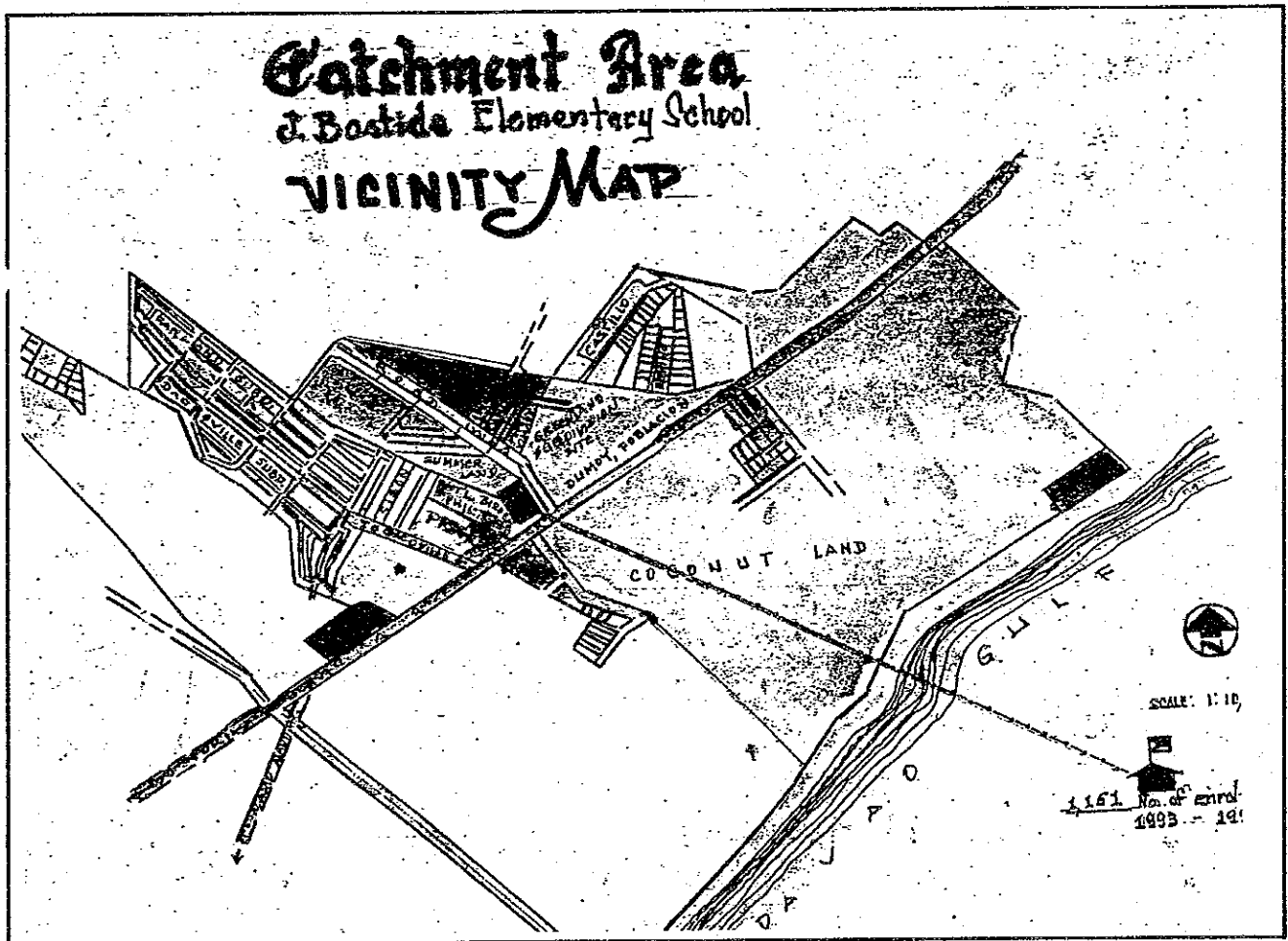
E-69. バスティダ初等学校

1. 敷地調査概要表

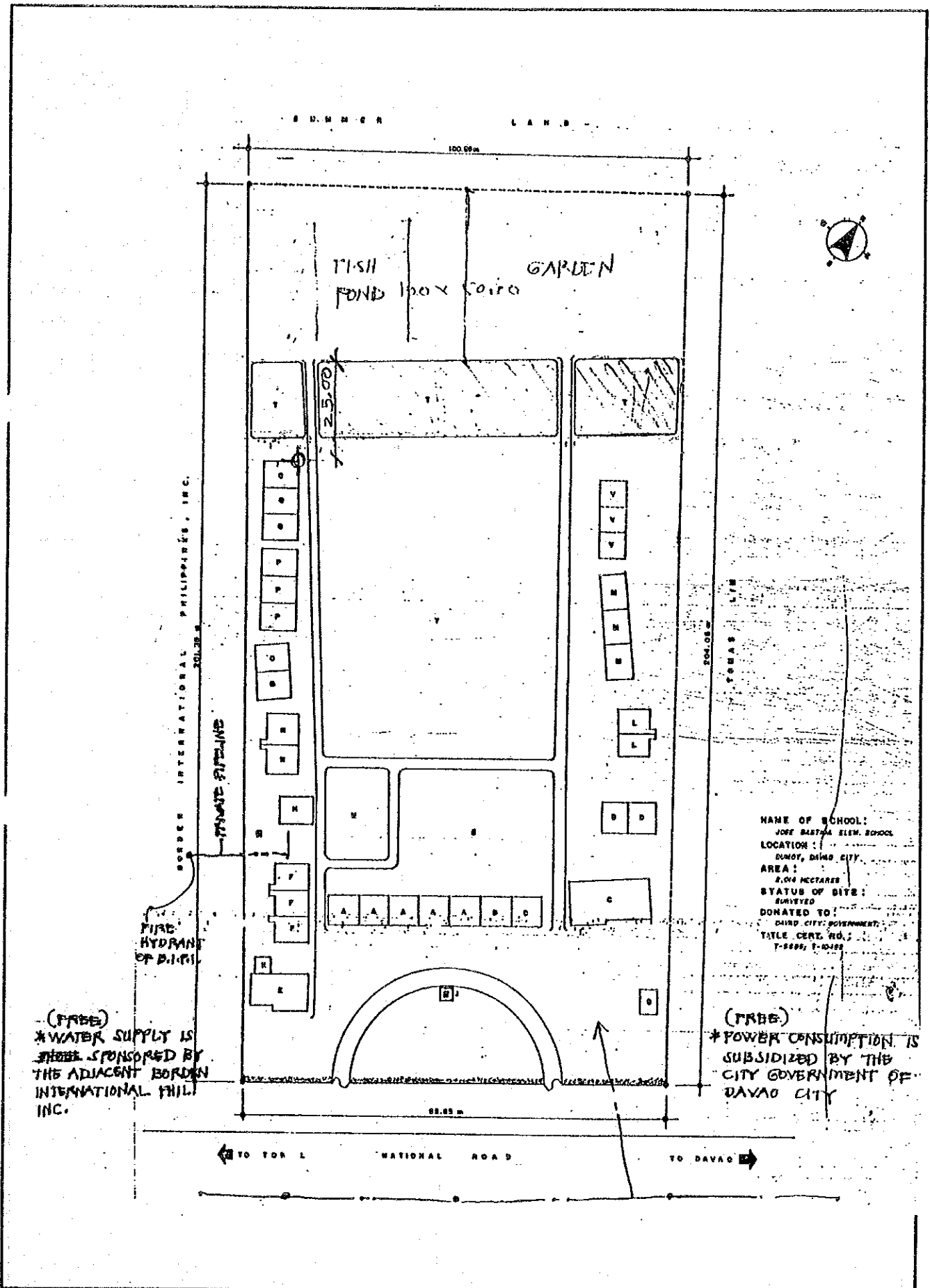
学校状況								敷地状況							
就学生徒数		クラス数	教員数	普通教室数 (特殊教室除く)				敷地面積 (千㎡)	新可能 校舎建 設スベ ース (m×m)	道路状 況	敷地形 状	地質	整地有 無	造成有 無	
1993 -94	1994 -95			使用 可能 [B]	仮 設	撤去 予定	不足 教室								
[A]	(想定)	27	33	26	0	2	3	10.0	100x50	悪い	平坦	粘土ロ-ム	無	無	

給水設備										電気設備	
市水等による給水					井戸			他の水源		有 無	敷地 から の 距 離
学校敷地(内)			(外)	有 無 ・ 故 障	種 類	深 さ (m)	そ 付 帯 他 設 備	種 類	敷 地 離 か ら の 距 離 (m)		
有 無	ボ ン プ	他 設 備	距 離 (m)								
有	無	無	-	無	-	-	-	-	-	有	

2. 敷地案内図



3. 配置図



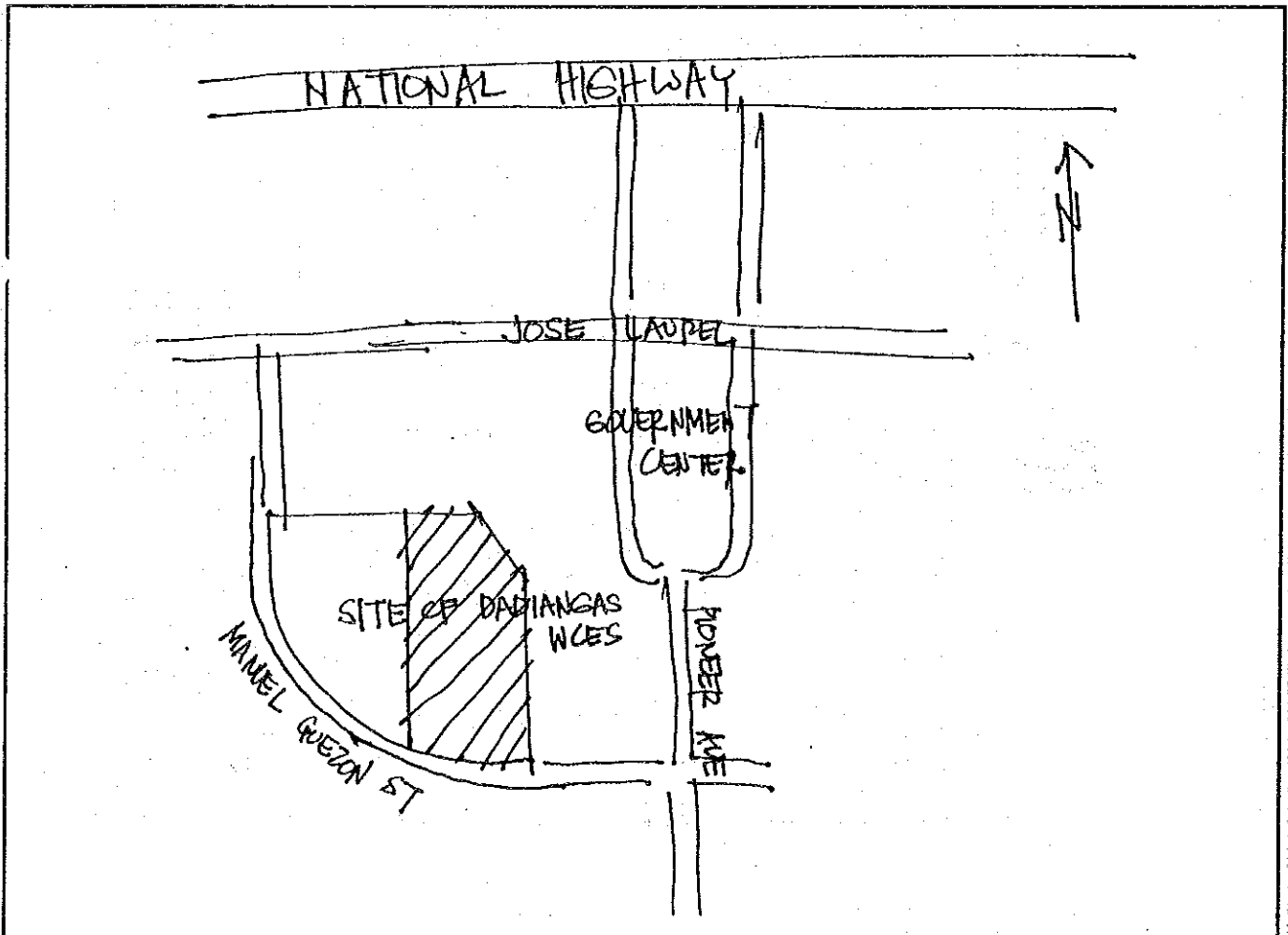
E-70. ダディアンガス西部中央初等学校

1. 敷地調査概要表

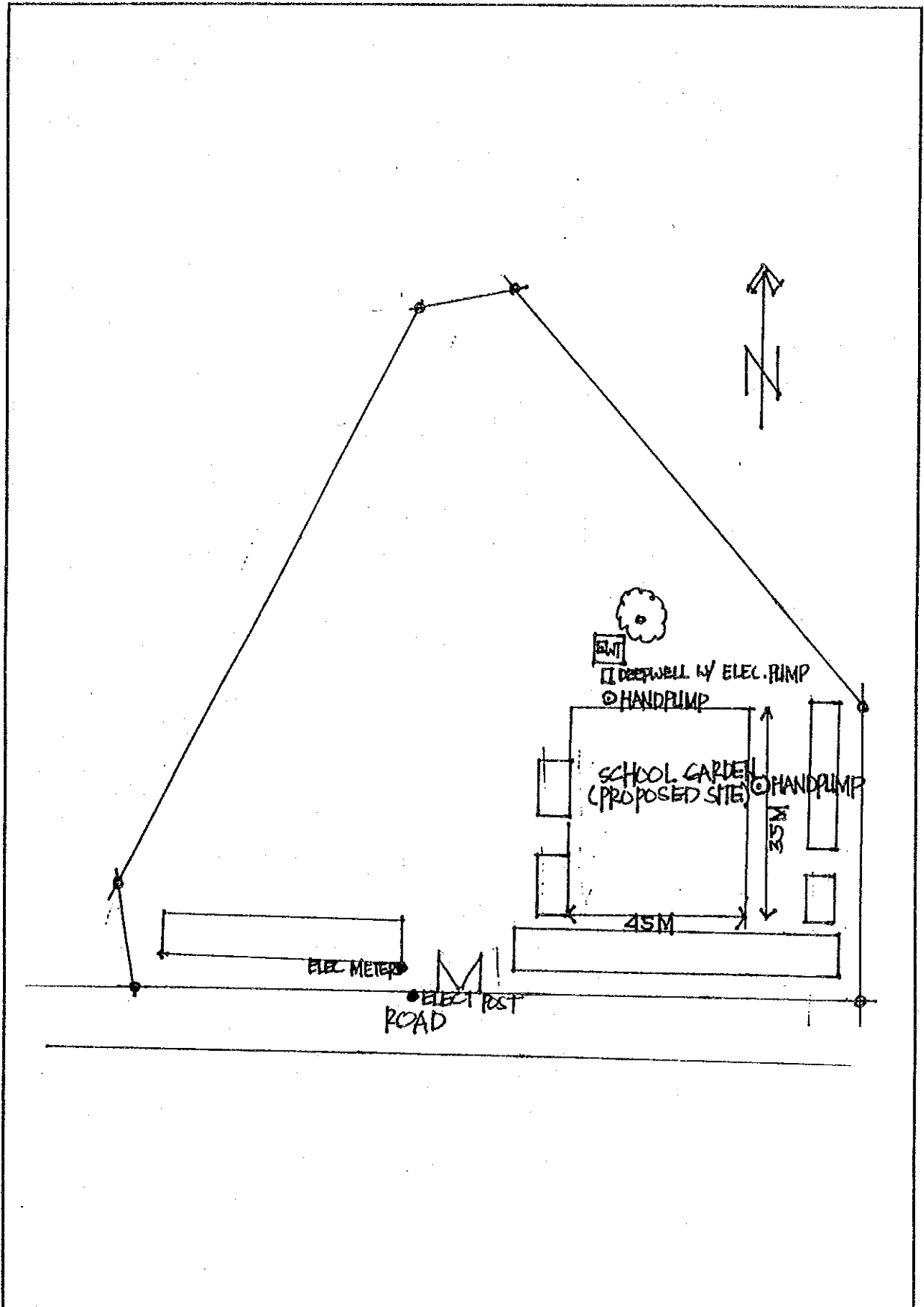
学校状況				敷地状況										
就学生徒数		クラス数	教員数	普通教室数 (特殊教室除く)				敷地面積 (千㎡)	新可能 校舎建設 スペース (mxm)	道路 状況	敷地 形状	地質	整地 有無	造成 有無
1993 -94	1994 -95			使用 可能 [B]	仮 設	撤 去 予 定	不 足 教 室							
[A]	(想定)	62	75	59	0	12	37	17.0	45x35	良い	平坦	砂質	少	盛土少

給水設備								電気設備		
市水等による給水				井戸			他の水源		有 無	敷 地 か ら の 距 離
学校敷地(内)			(外)	有 無 ・ 故 障	種 類	深 さ (m)	そ 付 の 帯 他 設 の 備	種 類		
有 無	ボ ン プ	他 設 の 備	距 離 (m)							
無	-	-	-	有	深井戸	12	EWT3	-		有

2. 敷地案内図



3. 配置図



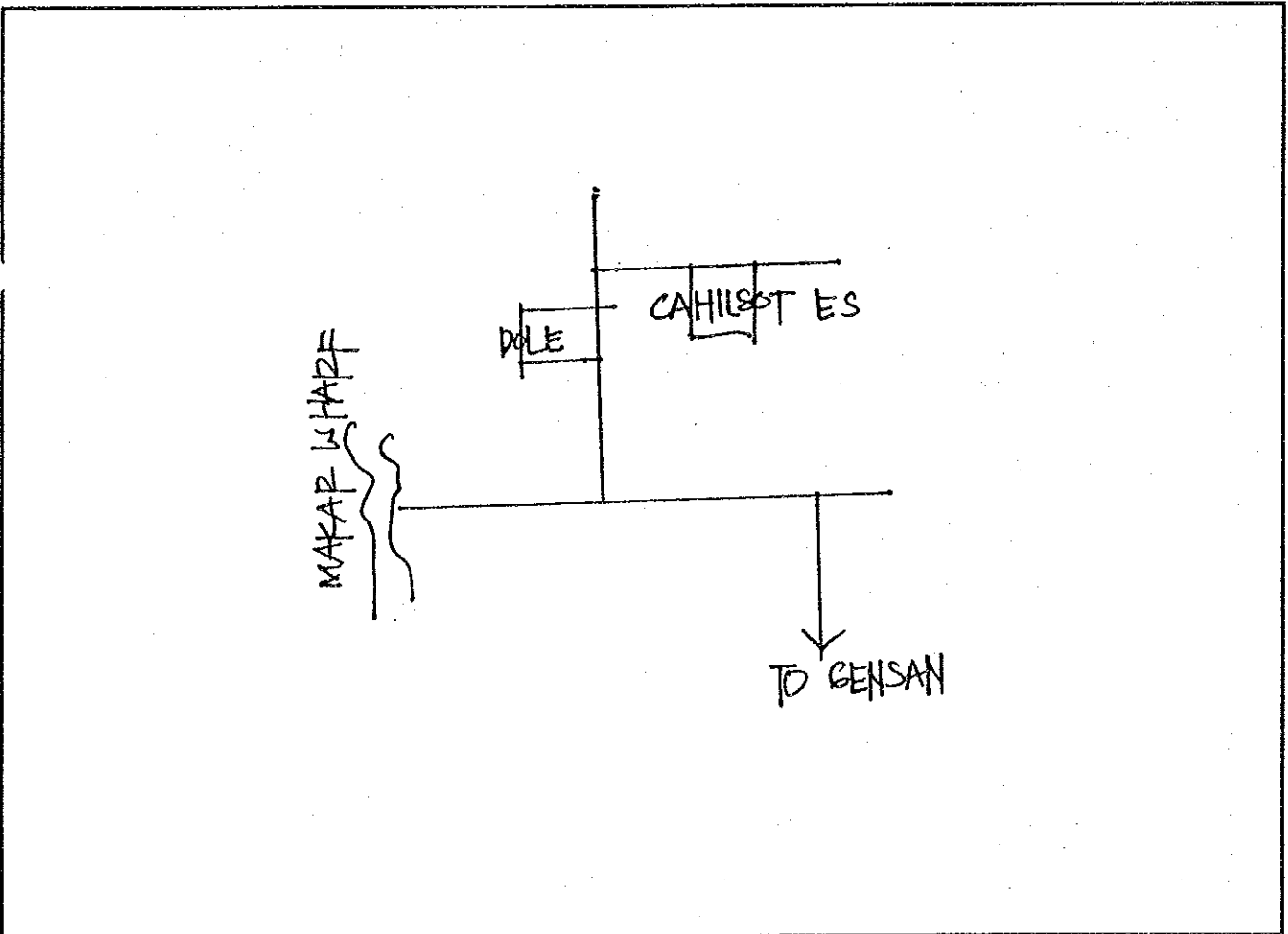
E-71. カヒルソット初等学校

1. 敷地調査概要表

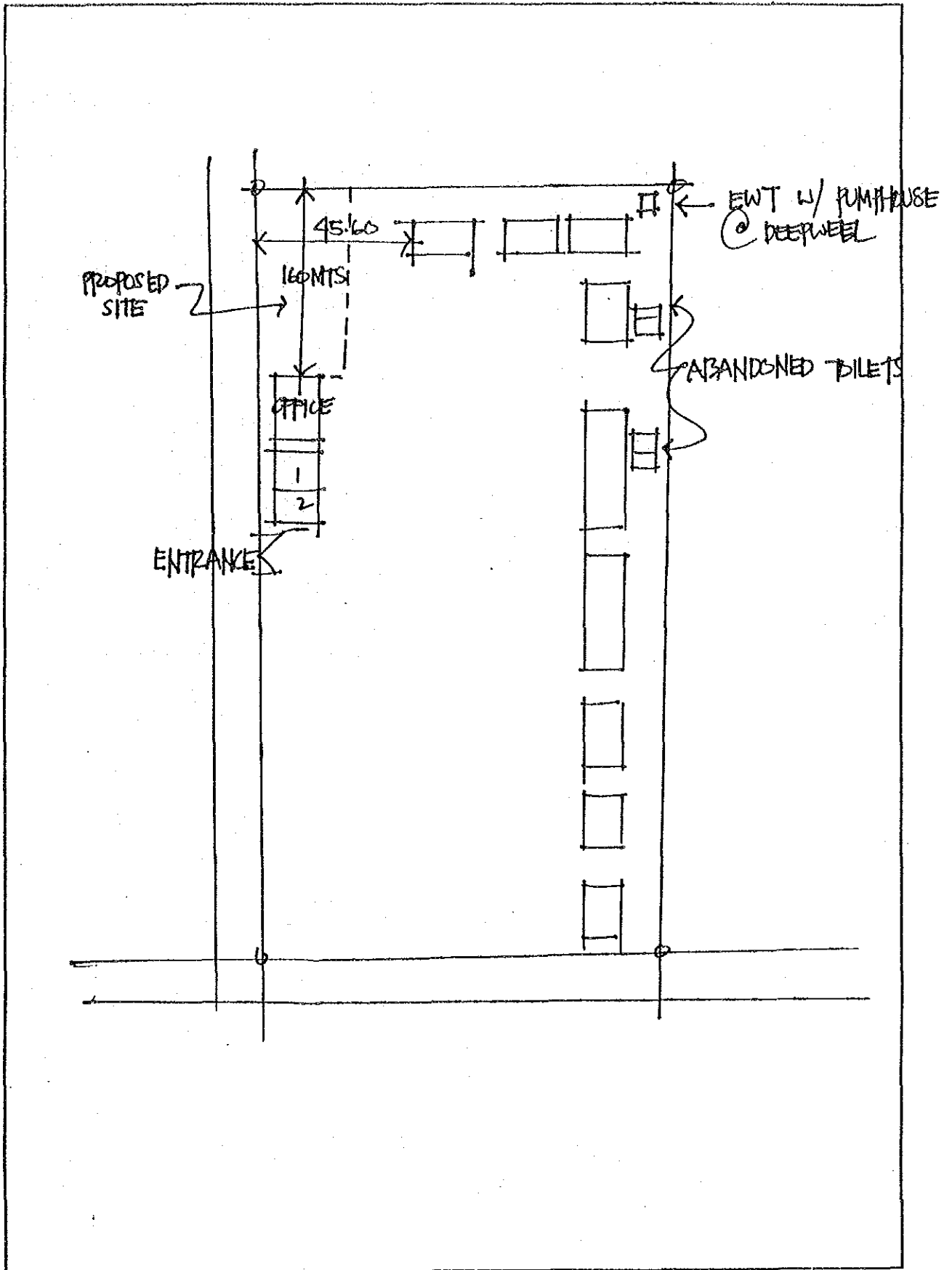
学校状況				敷地状況										
就学生徒数		クラス数	教員数	普通教室数 (特殊教室除く)				敷地面積 (千㎡)	新可能 舎建設 スペース (mxm)	道路状況	敷地形状	地質	整地有無	造成有無
1993 -94	1994 -95			使用可能 [B]	仮設	撤去予定	不足教室							
[A]	(想定)	40	47	40	0	0	28	60.0	160x45	良い	平坦	砂質	無	無

給水設備								電気設備		
市水等による給水				井戸			他の水源		有無	敷地からの距離
学校敷地(内)			(外)	有無・故障	種類 深さ (m)	そ付 の帯 他設 の備	種類	敷地 距離 からの		
有無	ポンプ	他設の備	距離(m)							
有	電動	高架水槽	-	無	-	-	-	-	有	

2. 敷地案内図



3. 配置图



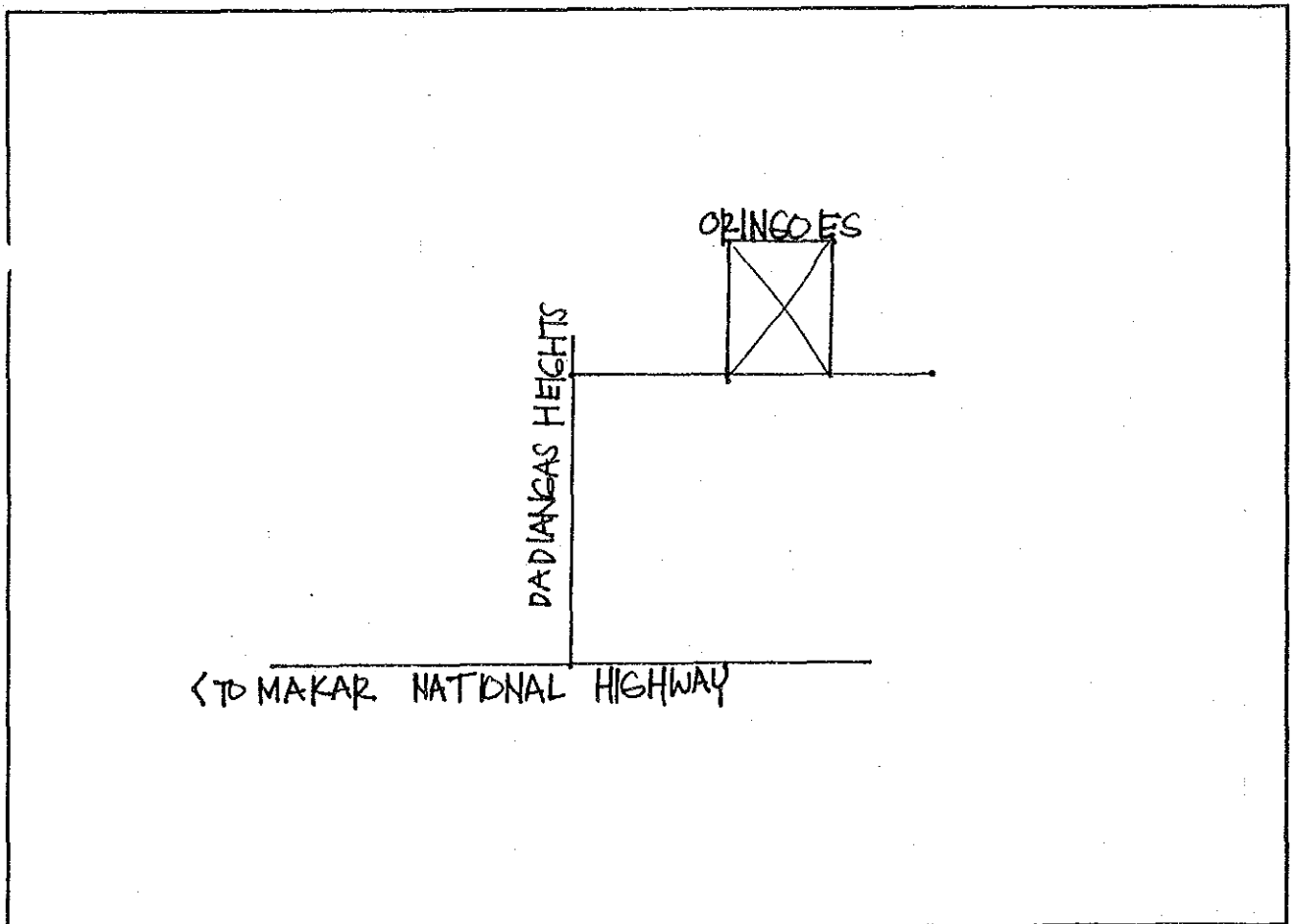
E-72. エフ オリンゴ初等学校

1. 敷地調査概要表

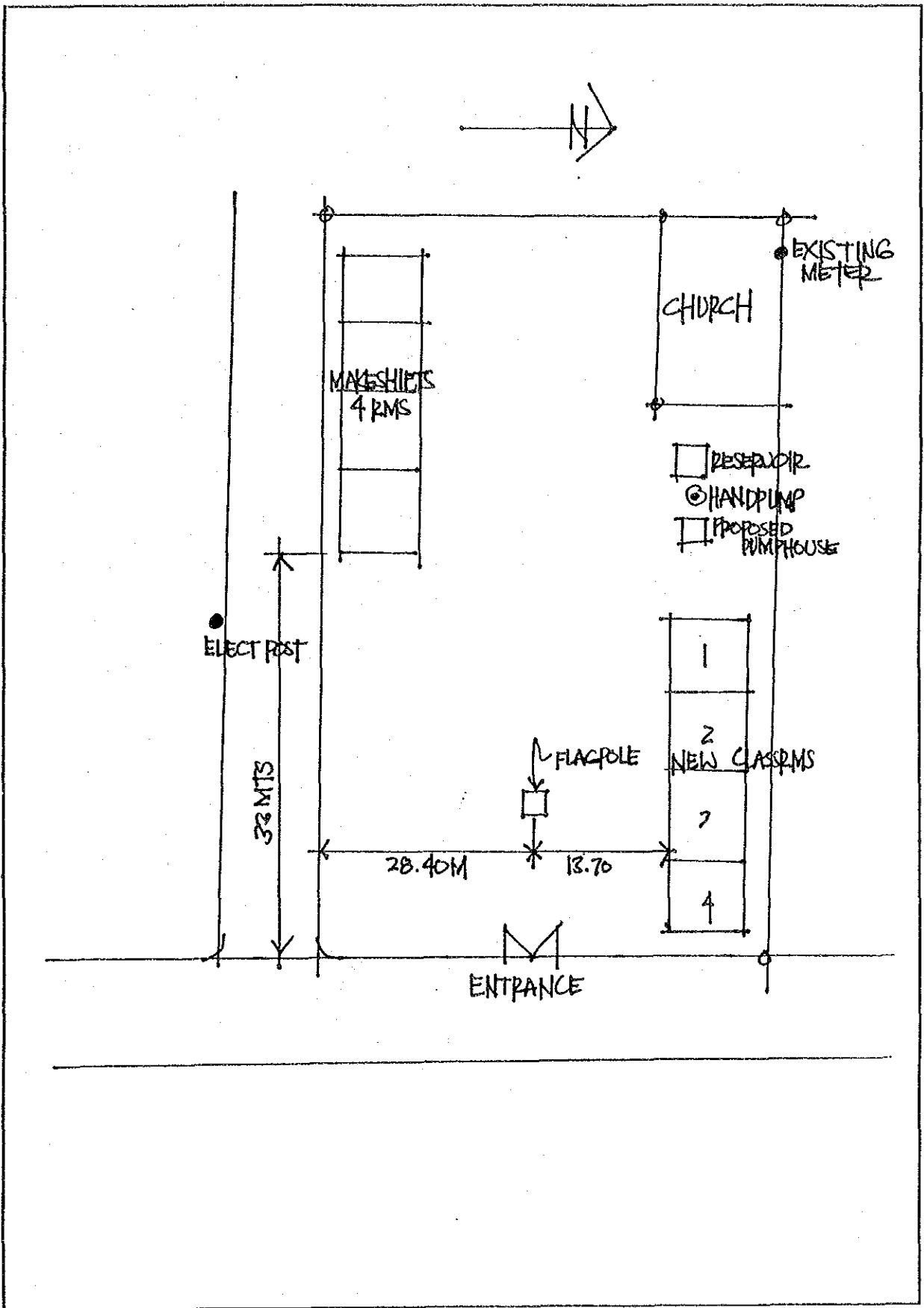
学校状況				敷地状況										
就学生徒数		クラス数	教員数	普通教室数 (特殊教室除く)				敷地面積 (千㎡)	新可能 校舎建設 スペース (mxm)	道路 状況	敷地 形状	地質	整地 有無	造成 有無
1993 -94	1994 -95			使用 可能 [B]	仮 設	撤 去 予 定	不 足 教 室							
[A]	(想定)	12	13	6	6	0	8	5.0	33x25	良い	傾斜少	砂質	無	盛土少

給水設備								電気設備		
市水等による給水				井戸			他の水源		有無	敷地 からの 距離
学校敷地(内)			(外)	有 無 ・ 故 障	種 類	深 さ (m)	そ 付 の 帯 他 設 備 の 備	種 類		
有無	ボ ン ブ	他 設 備	距 離 (m)							
無	-	-	-	有	深井戸	18	高架水槽 電動ポンプ	-		有

2. 敷地案内図



3. 配置图



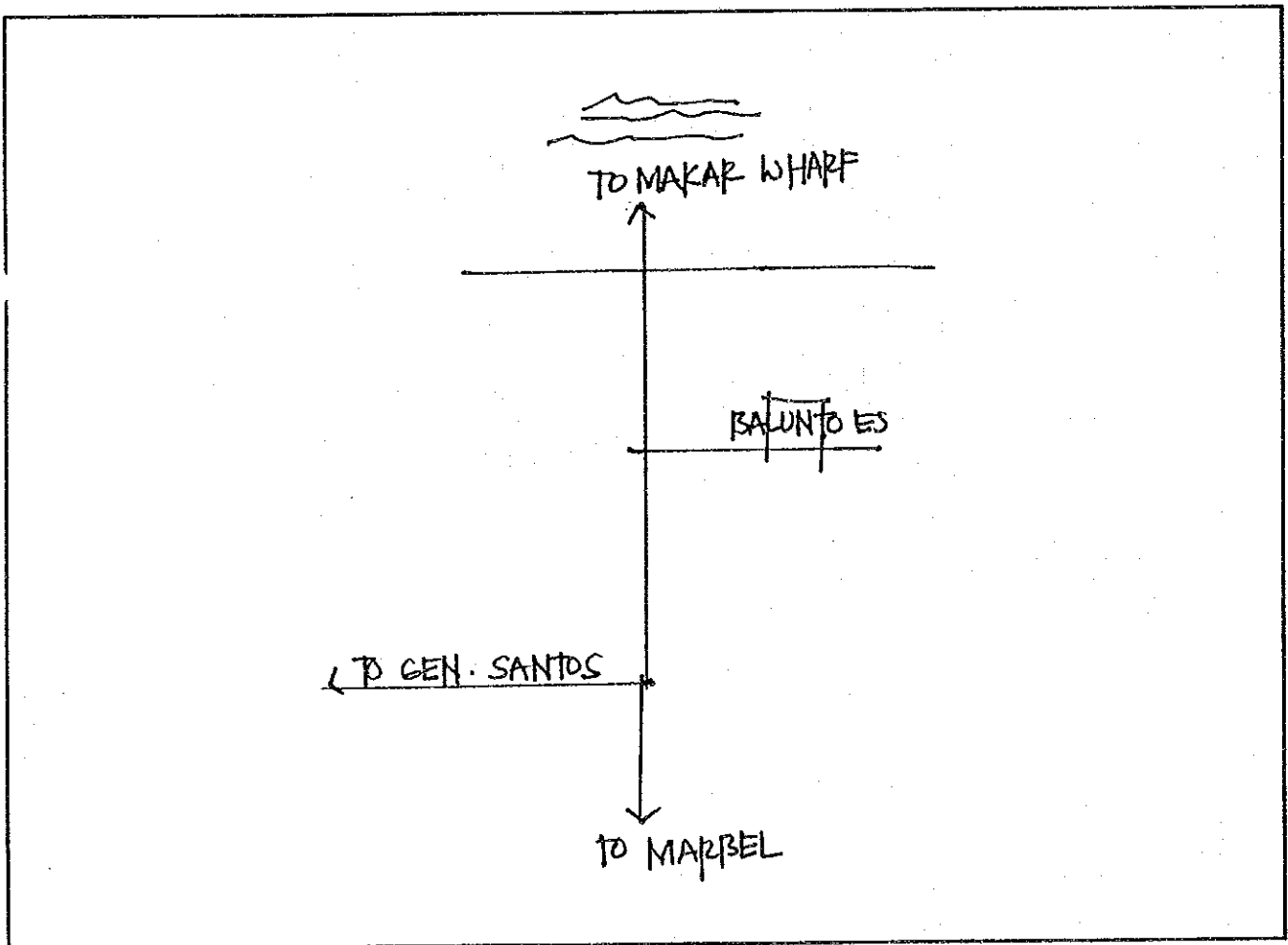
E-73. バルトト初等学校

1. 敷地調査概要表

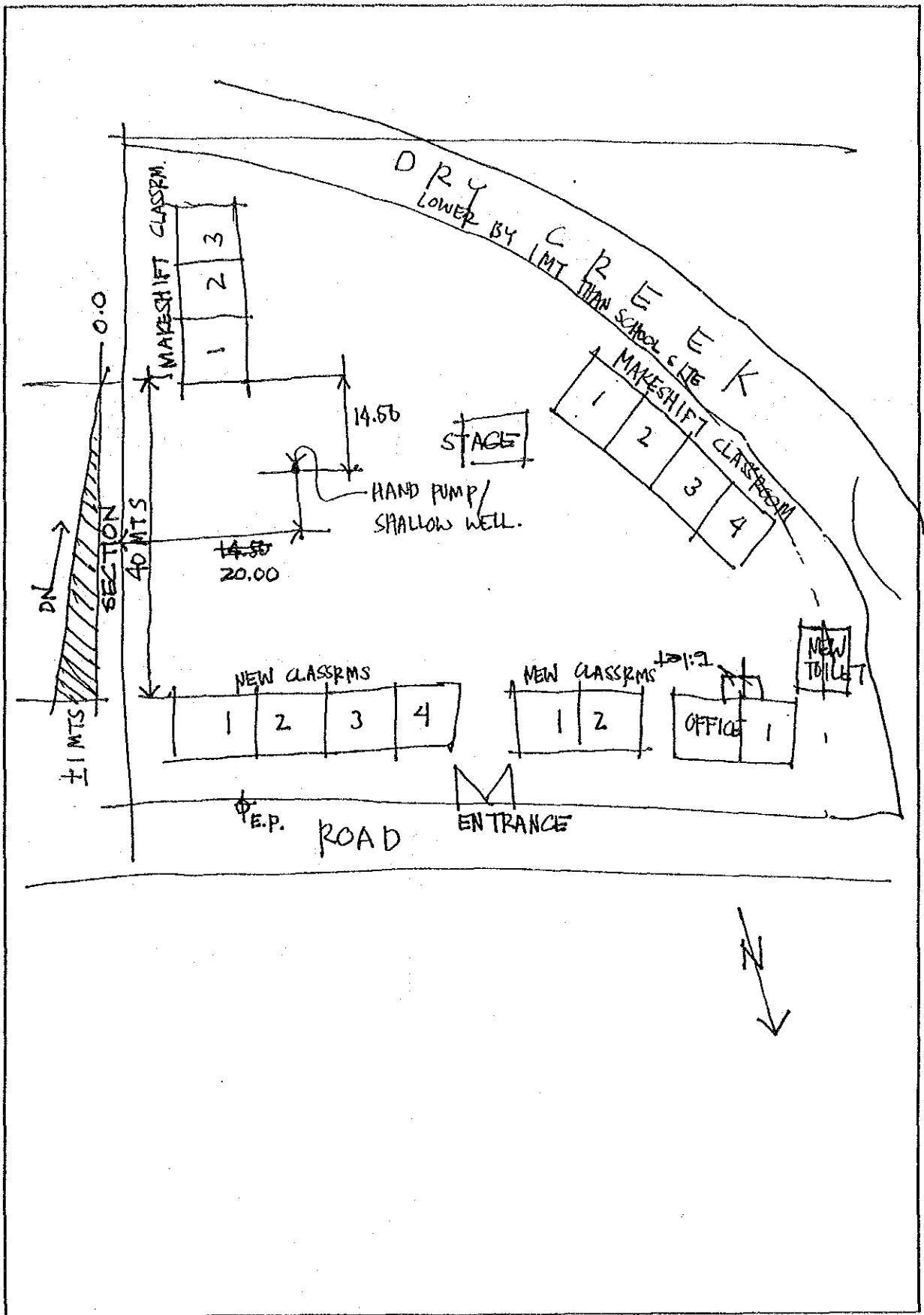
学校状況				敷地状況										
就学生徒数		クラス数	教員数	普通教室数 (特殊教室除く)				敷地面積 (千㎡)	新可能 舎建設 スペース (mxm)	道路状況	敷地形状	地質	整地有無	造成有無
1993 -94	1994 -95			使用可能 [B]	仮設	撤去予定	不足教室							
[A]	(想定)	15	18	8	7	0	15	10.0	40x20	良い	傾斜少	砂質	少	切土少

給水設備								電気設備		
市水等による給水				井戸			他の水源		有無	敷地からの距離
学校敷地(内)			(外)	有無・故障	種類 深さ (m)	そ付帯 他設備	種類	敷地離 から の 距離 (m)		
有無	ポンプ	他設備	距離(m)							
無	-	-	-	有	浅井戸 9	無	-	-	隣接 15m	

2. 敷地案内図



3. 配置図



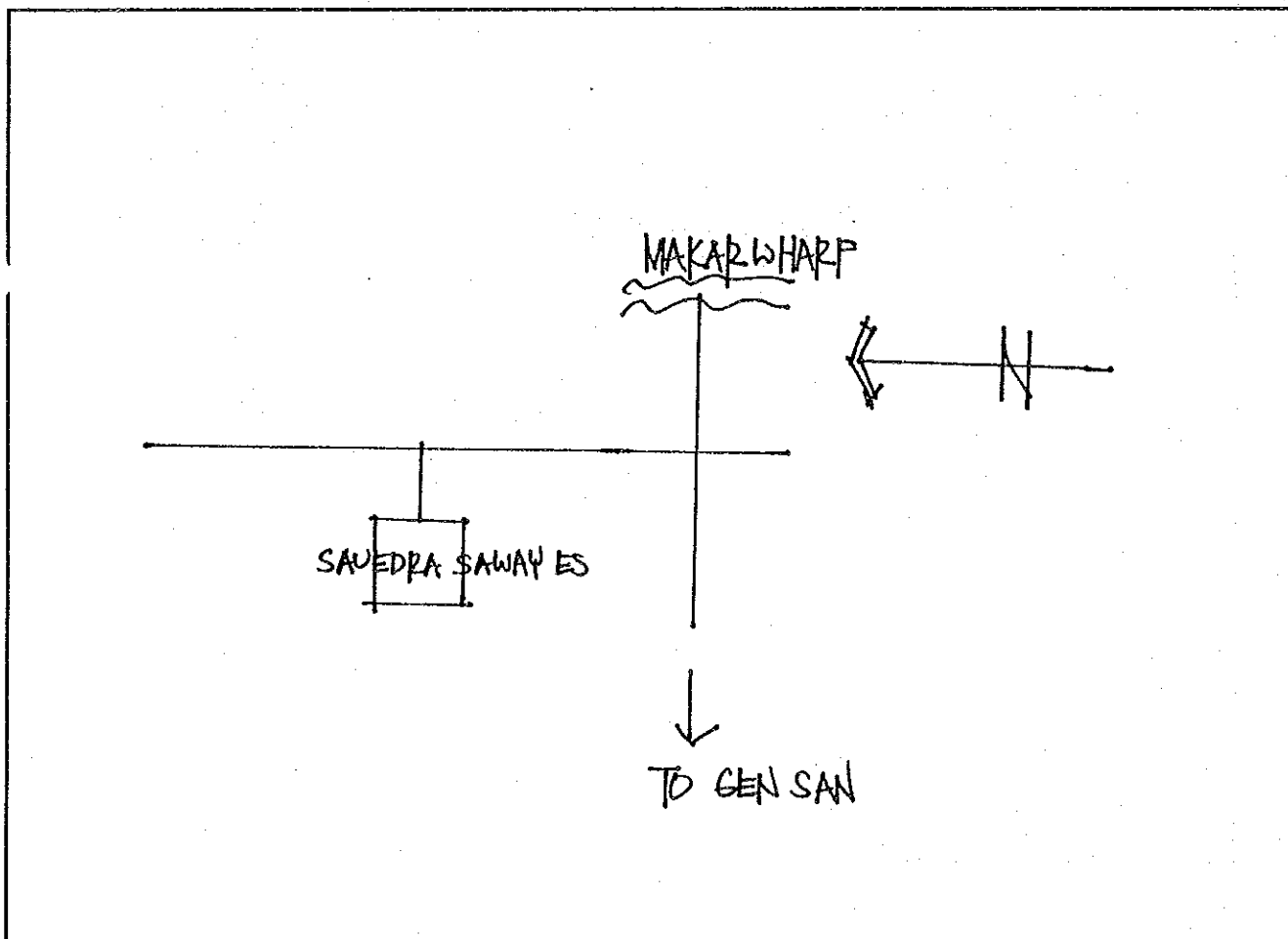
E-74. サアベドラ サワイ初等学校

1. 敷地調査概要表

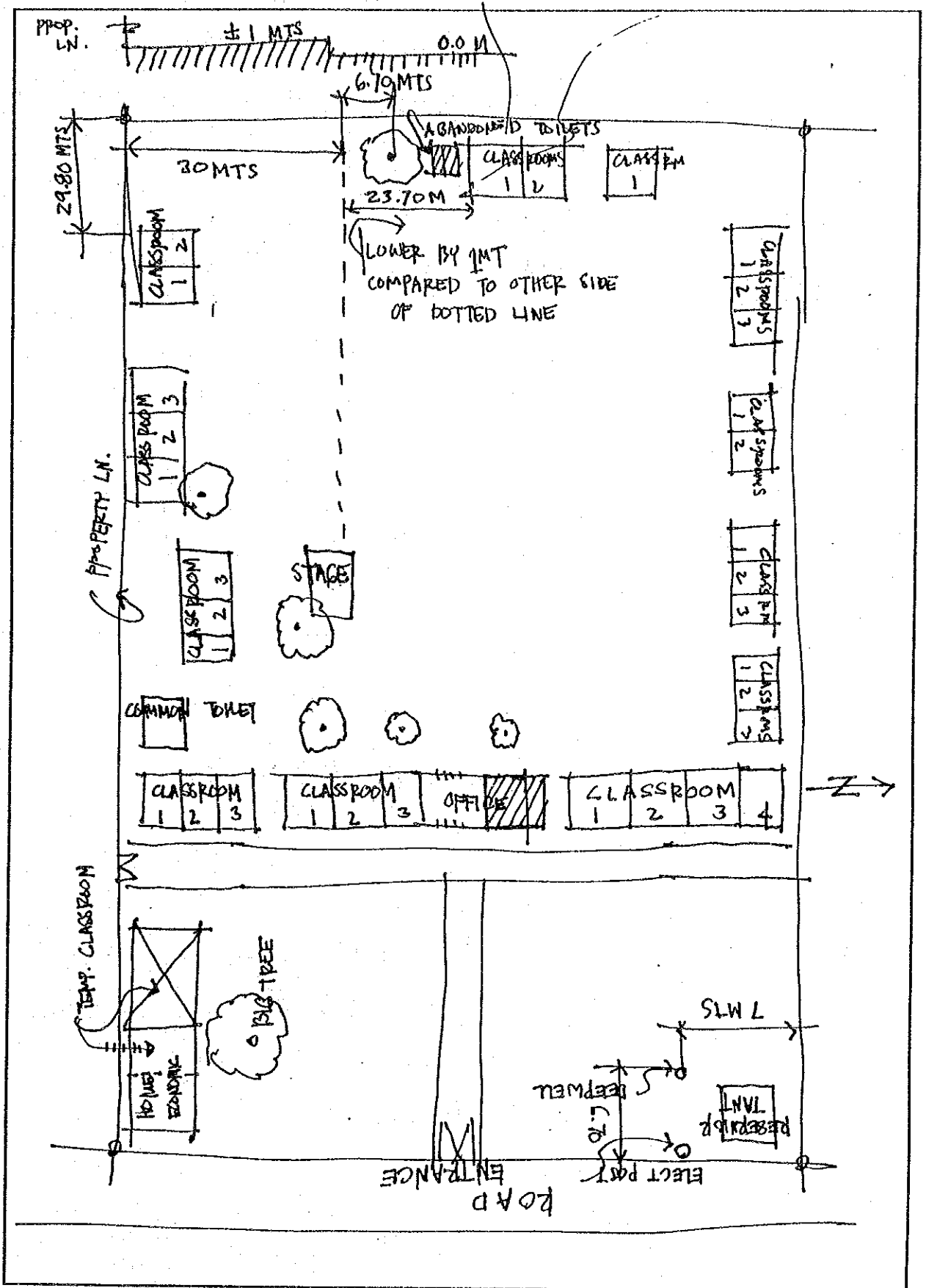
学校状況				敷地状況										
就学生徒数		クラス数	教員数	普通教室数 (特殊教室除く)				敷地面積 (千㎡)	新校舎建設 スペース (m×m)	道路状況	敷地形状	地質	整地有無	造成有無
1993 -94 [A]	1994 -95 (想定)			使用可能 [B]	仮設	撤去予定	不足教室							
1,516	1,645	28	32	29	0	0	9	15.0	30×30	良い	起伏少	砂質	少	盛土少

給水設備									電気設備	
市水等による給水				井戸			他の水源		有無	敷地からの距離
学校敷地(内)			(外)	有無・故障	種類	深さ (m)	そ付帯 他設備	種類		
有無	ボンプ	他設備	距離 (m)							
無	-	-	-	有	深井戸	15	無	-	-	有

2. 敷地案内図



3. 配置図




E-75. シムアイジャンクション中央初等学校

1. 敷地調査概要表


学校状況								敷地状況						
就学生徒数		クラス数	教員数	普通教室数 (特殊教室除く)				敷地面積 (千㎡)	新可能 校舎建 設ス ペース (m×m)	道路状 況	敷地形 状	地質	整地有 無	造成有 無
1993 -94	1994 -95			使用 可能 [B]	仮 設	撤去 予定	不足 教室							
[A]	(想定)	19	19	11	0	4	13	10.0	38x20	良い	起伏少	粘土質	少	切盛少

給水設備									電気設備	
市水等による給水				井戸			他の水源		有無	敷地 からの 距離
学校敷地(内)			(外)	有無・ 故障	種 類	深 さ (m)	そ 付 帯 他 設 備	種 類		
有無	ホ ン ブ	他設 の備	距 離 (m)							
無	-	-	-	有	深井戸	34	無	-	有	

2. 敷地案内図



3. 配置图



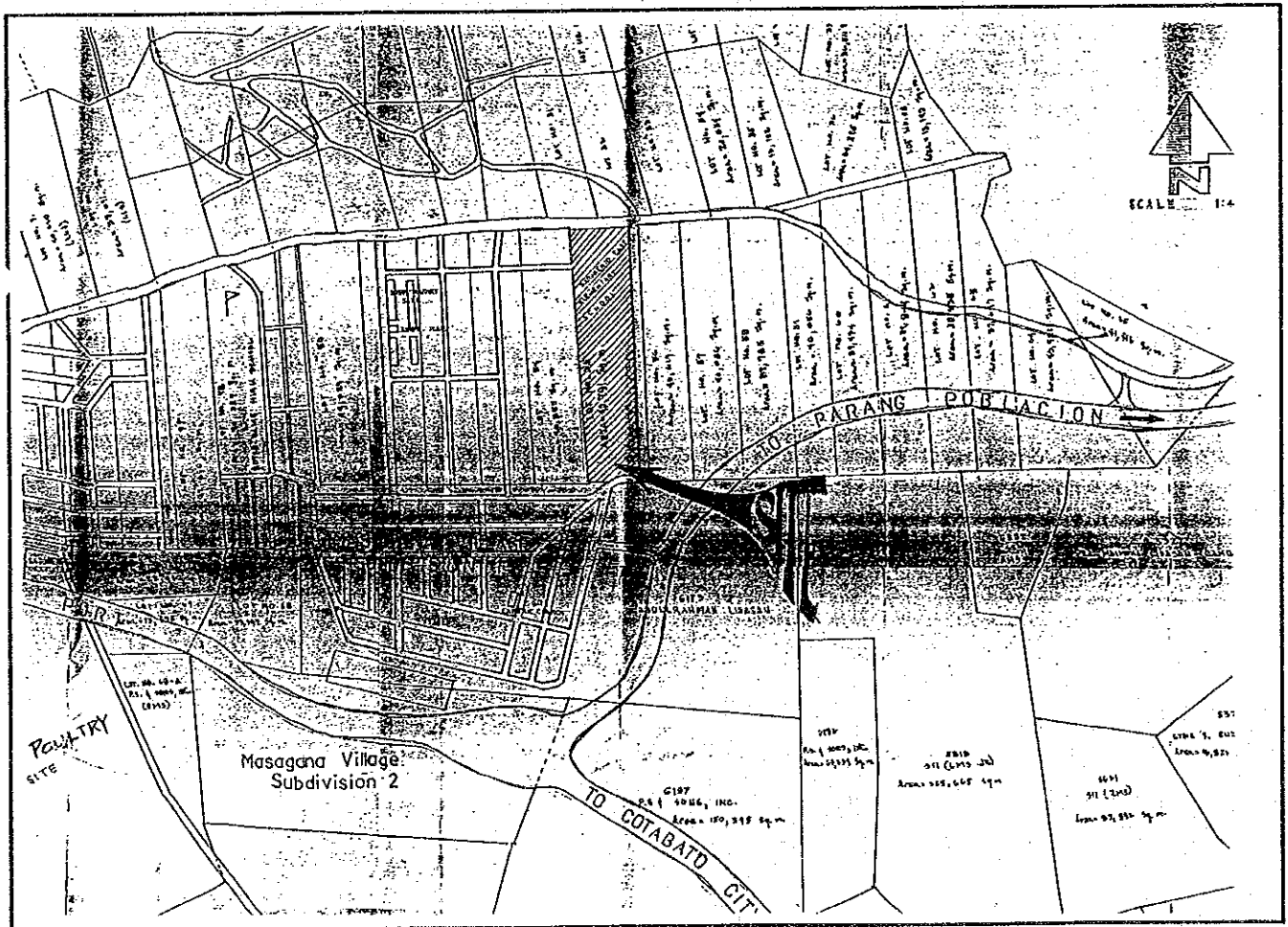
E-76. サルミエント中央学校

1. 敷地調査概要表


学校状況				敷地状況										
就学生徒数		クラス数	教員数	普通教室数 (特殊教室除く)				敷地面積 (千㎡)	新可能 校舎建 設ス ペース (m×m)	道路 状況	敷地 形状	地質	整地 有無	造成 有無
1993 -94	1994 -95			使用 可能 [B]	仮 設	撤 去 予 定	不 足 教 室							
[A]	(想定)	35	42	21	0	16	16	40.8	130x30	良い	平坦	粘土質	無	無

給水設備										電気設備	
市水等による給水				井戸				他の水源		有無	敷地 からの 距離
学校敷地(内)			(外)	有無・ 故障	種 類	深 さ (m)	そ の 付 帯 他 設 備	種 類	敷 地 距 離 か ら の (m)		
有無	ボ ン プ	他 設 の 備	距 離 (m)								
無	-	-	-	故障	深井戸	35	無	井戸	3000	有	

2. 敷地案内図



3. 配置図




E-77. ダリカンパイロット初等学校

1. 敷地調査概要表

学校状況								敷地状況						
就学生徒数		クラス数	教員数	普通教室数 (特殊教室除く)				敷地面積 (千㎡)	新可能 校舎建 設ス ペース (m×m)	道 路 状 況	敷 地 形 状	地 質	整 地 有 無	造 成 有 無
1993 -94 [A]	1994 -95 (想定)			使 用 能 [B]	仮 設	撤 去 予 定	不 足 教 室							
1,978	2,176	39	46	28	0	0	22	21.5	50×20	良い	平坦	粘土質	少	無

給水設備										電気設備	
市水等による給水					井戸			他の水源		有 無	敷 地 か ら の 距 離
学校敷地(内)			(外)	有 無 ・ 故 障	種 類	深 さ (m)	そ 付 の 帯 他 設 備	種 類	敷 地 距 離 か (m) ら の		
有 無	ホ ソ ブ	他 設 の 備	距 離 (m)								
無	-	-	-	無	-	-	-	泉	7000	隣接	20m

2. 敷地案内図



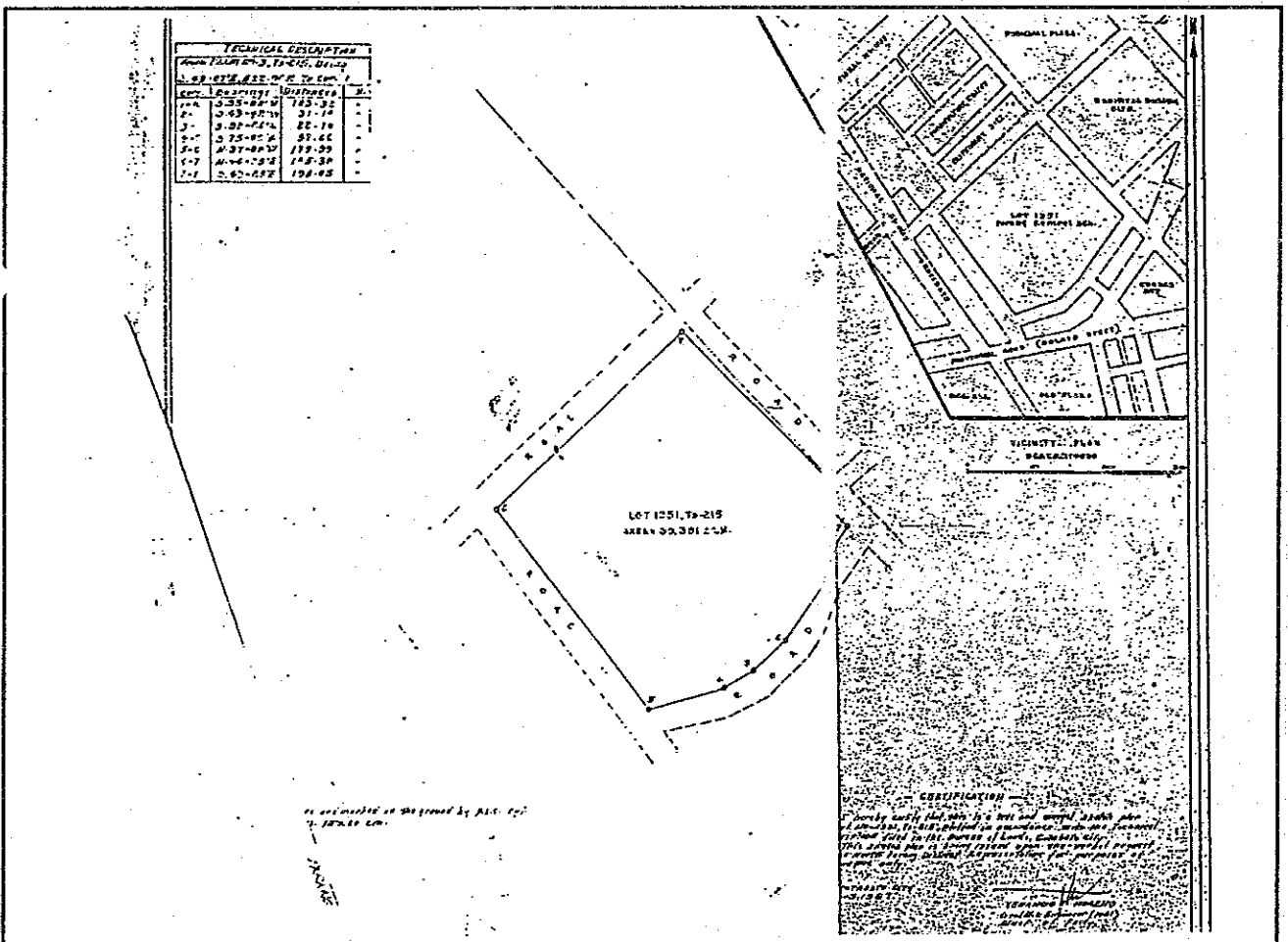
E-78. パラング中央学校

1. 敷地調査概要表

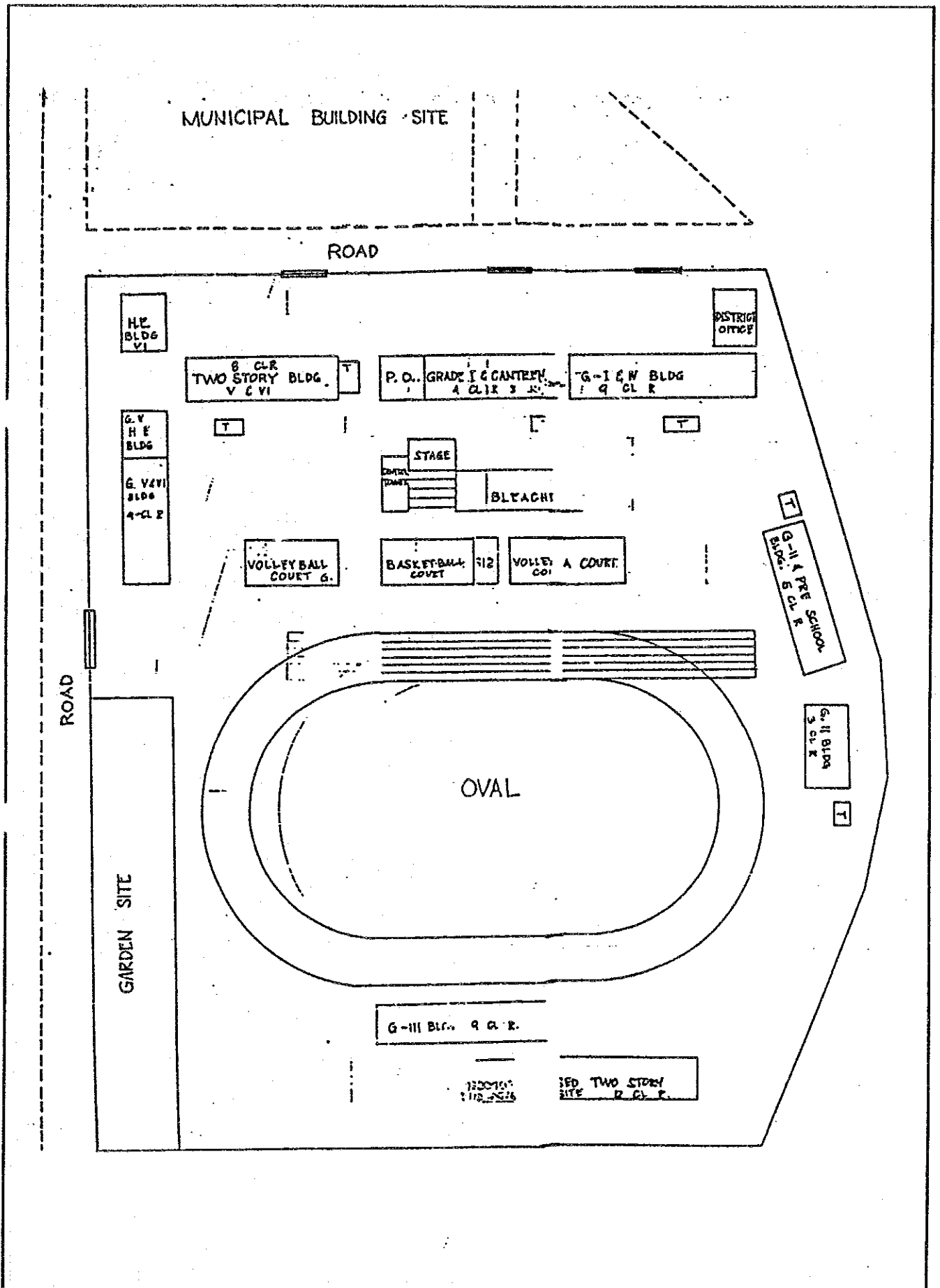
学校状況				敷地状況										
就学生徒数 1993 1994 -94 -95 [A] (想定)	クラス数	教員数	普通教室数 (特殊教室除く)				敷地面積 (千㎡)	新可能 校舎建 設ス ペース (m×m)	道路 状況	敷地 形状	地質	整地 有無	造成 有無	
			使用 可能 [B]	仮 設	撤 去 予 定	不 足 教 室								
2,030	2,050	46	59	45	0	0	6	39.4	91x39	良い	起伏少	砂質II-A	多大	切盛

給水設備								電気設備		
市水等による給水				井戸			他の水源		有無	敷地 からの 距離
学校敷地(内)			(外)	有無 ・ 故障	種 類	深 さ (m)	そ 付 帯 他 設 備	種 類		
有無	ホ ソ ブ	他 設 備	距 離 (m)							
有	無	無	-	無	-	-	-	井戸	2000	有

2. 敷地案内図



3. 配置図




E-79. マギンダナオン初等学校

1. 敷地調査概要表

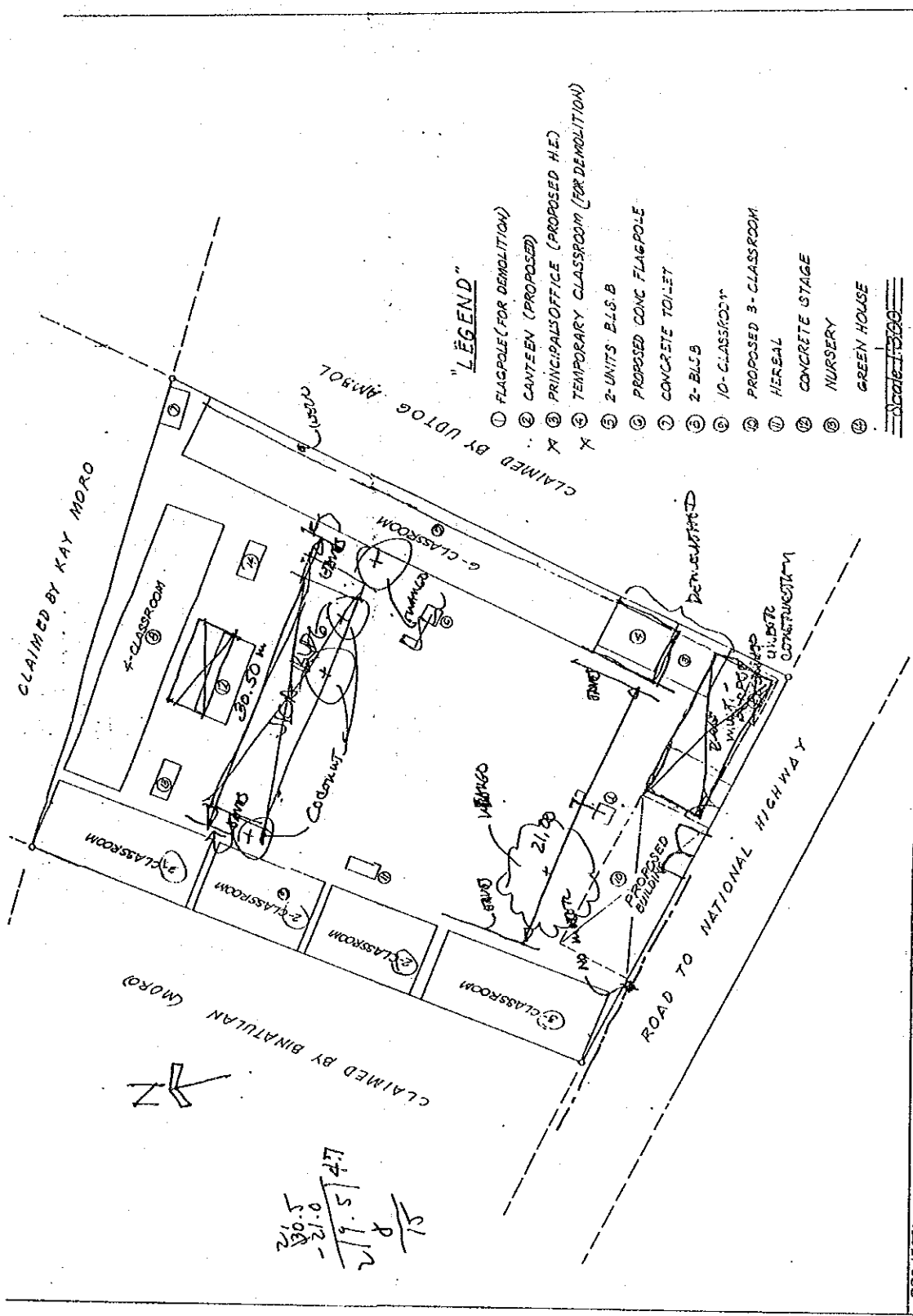
学校状況								敷地状況						
就学生徒数		クラス数	教員数	普通教室数 (特殊教室除く)				敷地面積 (千㎡)	新可能 校舎建 設ス ペース (mxm)	道路 状況	敷地 形状	地質	整地 有無	造成 有無
1993 -94	1994 -95			使用 可能 [B]	仮 設	撤 去 予 定	不 足 教 室							
[A]	(想定)	21	25	20	0	0	8	3.3	31x40	普通	平坦	粘土質	無	無

給水設備										電気設備	
市水等による給水					井戸			他の水源		有 無	敷 地 か ら の 距 離
学校敷地(内)			(外)	有 無 ・ 故 障	種 類	深 さ (m)	そ 付 の 帯 他 設 備	種 類	敷 地 距 離 か ら の (m)		
有 無	ボ ン プ	他 設 備	距 離 (m)								
無	-	-	-	故障	浅井戸	6	無	井戸	300	隣接	5m

2. 敷地案内図



3. 配置図



$$\begin{array}{r}
 26.5 \\
 -21.0 \\
 \hline
 5.5 \\
 21.5 \overline{) 117.5} \\
 \underline{105} \\
 12.5 \\
 \underline{12} \\
 0.5
 \end{array}$$

PROJECT:	DEVELOPMENT PLAN	OWNER:	MAGUINDANON ELEM. SCHOOL (SITING) IDENTICAL TO LOT 2917, CAD 59	PREPARED BY:	BENIGNO L. DADA Geodetic Engineer
LOCATION:	KATULLI, SULTAN KUDARAT, MAG.				


E-80. テノリオ初等学校

1. 敷地調査概要表

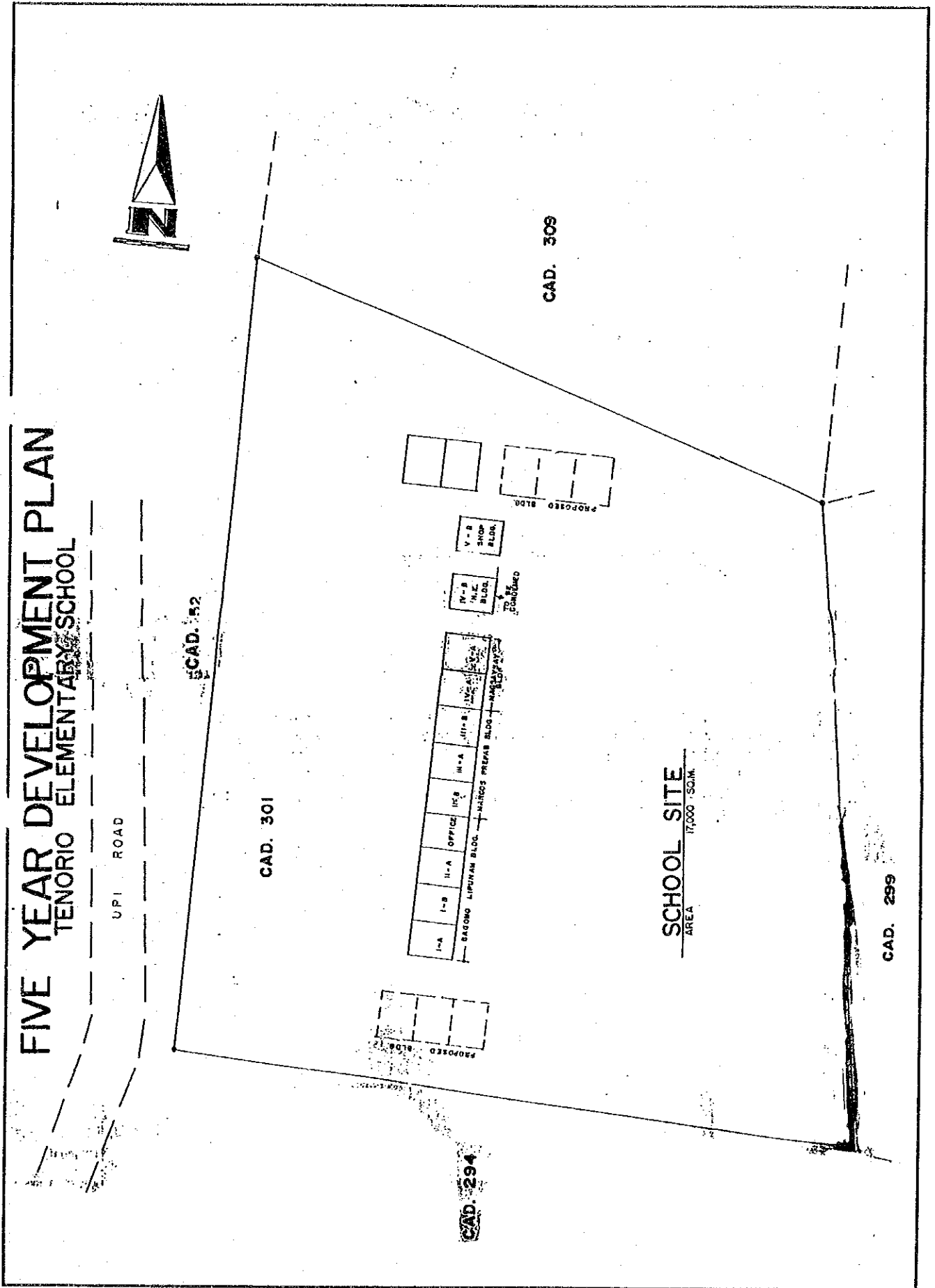
学校状況								敷地状況						
就学生徒数		クラス数	教員数	普通教室数 (特殊教室除く)				敷地面積 (千㎡)	新可能 校舎建 設ス ペース (mxm)	道路 状況	敷地 形状	地質	整地 有無	造成 有無
1993 -94	1994 -95			使用 可能 [B]	仮 設	撤 去 予 定	不 足 教 室							
[A]	(想定)	12	14	5	0	6	9	17.0	100x20	普通	平坦	粘土ロ-Δ	少	切盛少

給水設備										電気設備	
市水等による給水					井戸			他の水源		有無	敷地 から の 距 離
学校敷地(内)			(外)	有無・ 故障	種 類	深 さ (m)	そ 付 の 帯 他 設 備	種 類	敷 地 距 離 か (m) ら の		
有無	ボ ン プ	他 設 備	距 離 (m)								
有	無	無	-	故障	深井戸	14	無	井戸	1000	有	

2. 敷地案内図



3. 配置図




E-81. コトバト市初等学校 (ポブラシオンV)

1. 敷地調査概要表

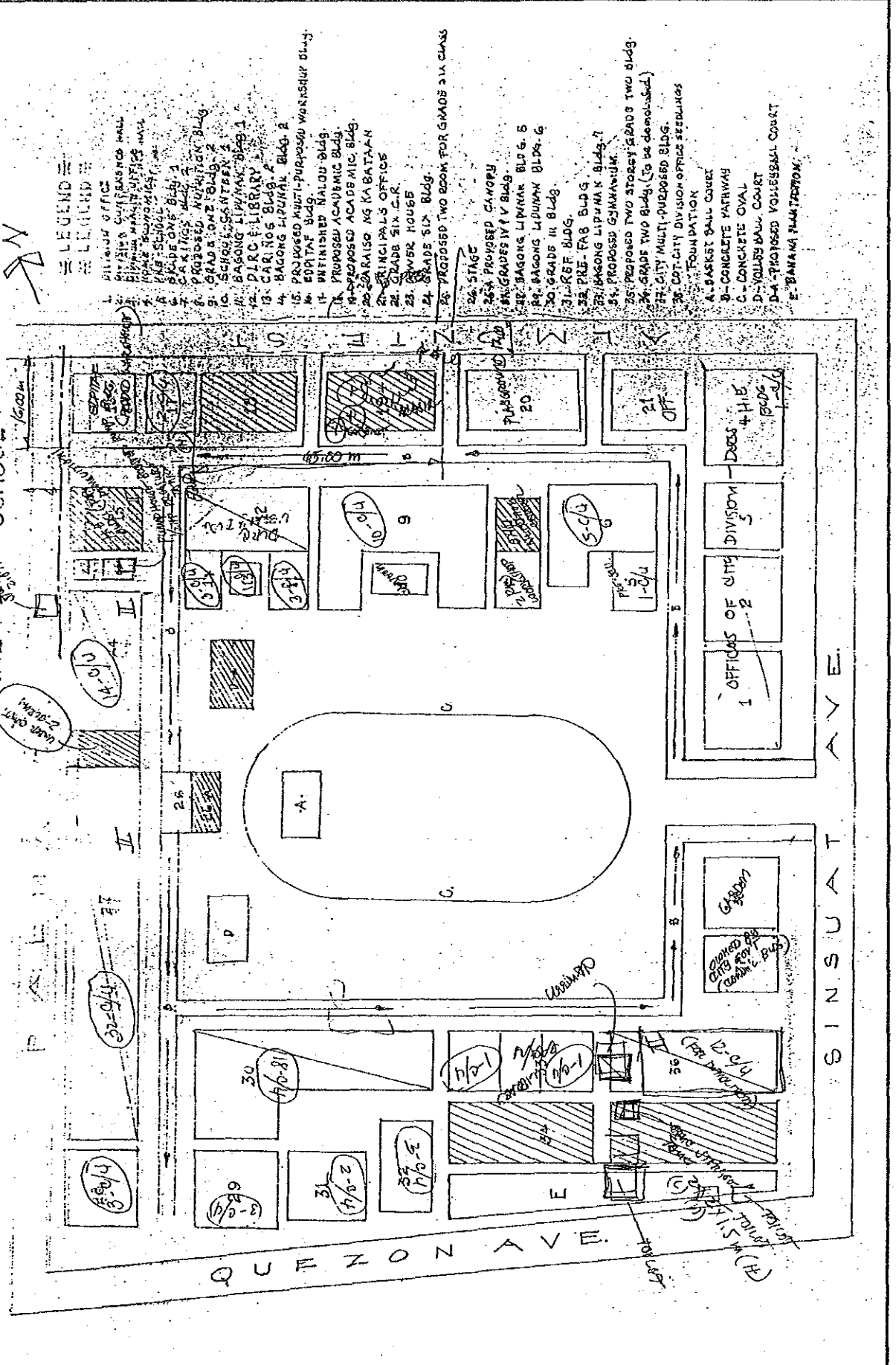
学校状況								敷地状況						
就学生徒数		クラス数	教員数	普通教室数 (特殊教室除く)				敷地面積 (千㎡)	新可能 校舎建設 スペース (mxm)	道路状況	敷地形状	地質	整地有無	造成有無
1993 -94 [A]	1994 -95 (想定)			使用能 [B]	仮設	撤去 予定	不足 教室							
6,227	6,538	122	150	103	0	12	53	39.7	65x16	良い	平坦	砂質ロ-A	少	無

給水設備										電気設備		
市水等による給水					井戸/学校敷地(内)				敷地外水源		有無	敷地からの距離
学校敷地(内)			(外)	有無・故障	種類	深さ(m)	そ付 の帯 他設 の備	種類 深さ [m]	敷地 距離 からの			
有無	ポンプ	他設 の備	距離(m)									
有	電動	貯水槽 高架水槽	-	無	-	-	-	-	-	有		

2. 敷地案内図



SCHOOL DEVELOPMENT PLAN 1993-98
COTABATO CITY CENTRAL PUBLIC SCHOOL



LEGEND

- 1. CITY OFFICE
- 2. CITY OFFICE
- 3. CITY OFFICE
- 4. CITY OFFICE
- 5. CITY OFFICE
- 6. CITY OFFICE
- 7. CITY OFFICE
- 8. CITY OFFICE
- 9. CITY OFFICE
- 10. CITY OFFICE
- 11. CITY OFFICE
- 12. CITY OFFICE
- 13. CITY OFFICE
- 14. CITY OFFICE
- 15. CITY OFFICE
- 16. CITY OFFICE
- 17. CITY OFFICE
- 18. CITY OFFICE
- 19. CITY OFFICE
- 20. CITY OFFICE
- 21. CITY OFFICE
- 22. CITY OFFICE
- 23. CITY OFFICE
- 24. CITY OFFICE
- 25. CITY OFFICE
- 26. CITY OFFICE
- 27. CITY OFFICE
- 28. CITY OFFICE
- 29. CITY OFFICE
- 30. CITY OFFICE
- 31. CITY OFFICE
- 32. CITY OFFICE
- 33. CITY OFFICE
- 34. CITY OFFICE
- 35. CITY OFFICE
- 36. CITY OFFICE
- 37. CITY OFFICE
- 38. CITY OFFICE
- 39. CITY OFFICE
- 40. CITY OFFICE
- 41. CITY OFFICE
- 42. CITY OFFICE
- 43. CITY OFFICE
- 44. CITY OFFICE
- 45. CITY OFFICE
- 46. CITY OFFICE
- 47. CITY OFFICE
- 48. CITY OFFICE
- 49. CITY OFFICE
- 50. CITY OFFICE
- 51. CITY OFFICE
- 52. CITY OFFICE
- 53. CITY OFFICE
- 54. CITY OFFICE
- 55. CITY OFFICE
- 56. CITY OFFICE
- 57. CITY OFFICE
- 58. CITY OFFICE
- 59. CITY OFFICE
- 60. CITY OFFICE
- 61. CITY OFFICE
- 62. CITY OFFICE
- 63. CITY OFFICE
- 64. CITY OFFICE
- 65. CITY OFFICE
- 66. CITY OFFICE
- 67. CITY OFFICE
- 68. CITY OFFICE
- 69. CITY OFFICE
- 70. CITY OFFICE
- 71. CITY OFFICE
- 72. CITY OFFICE
- 73. CITY OFFICE
- 74. CITY OFFICE
- 75. CITY OFFICE
- 76. CITY OFFICE
- 77. CITY OFFICE
- 78. CITY OFFICE
- 79. CITY OFFICE
- 80. CITY OFFICE
- 81. CITY OFFICE
- 82. CITY OFFICE
- 83. CITY OFFICE
- 84. CITY OFFICE
- 85. CITY OFFICE
- 86. CITY OFFICE
- 87. CITY OFFICE
- 88. CITY OFFICE
- 89. CITY OFFICE
- 90. CITY OFFICE
- 91. CITY OFFICE
- 92. CITY OFFICE
- 93. CITY OFFICE
- 94. CITY OFFICE
- 95. CITY OFFICE
- 96. CITY OFFICE
- 97. CITY OFFICE
- 98. CITY OFFICE
- 99. CITY OFFICE
- 100. CITY OFFICE

QUEZON AVE

SINSUAT AVE


E-82. ジェーマルケス初等学校 (ポブラシオンⅢ)

1. 敷地調査概要表


学校状況								敷地状況						
就学生徒数		クラス数	教員数	普通教室数 (特殊教室除く)				敷地面積 (千㎡)	新可能 舎建 設 スペース (m×m)	道路 状況	敷地 形状	地質	整地 有無	造成 有無
1993 -94	1994 -95			使用 可能 [B]	仮 設	撤 去 予 定	不 足 教 室							
[A]	(想定)	25	24	15	0	0	13	8.4	90x41	悪い	平坦	シルト層	多大	盛土大

給水設備								電気設備		
市水等による給水				井戸/学校敷地(内)			敷地外水源		有無	敷地 からの 距離
学校敷地(内)			(外)	有無・ 故障	種 類	深 さ (m)	そ 付 の 帯 他 設 備	種 類 深 さ [m]		
有無	ボ ン ブ	他 設 備	距 離 (m)							
有	無	無	-	無	-	-	-	-	有	

2. 敷地案内図



3. 配置図




E-83 ノートルダムビレッジ初等学校(ポブラシオンⅧ)

1. 敷地調査概要表

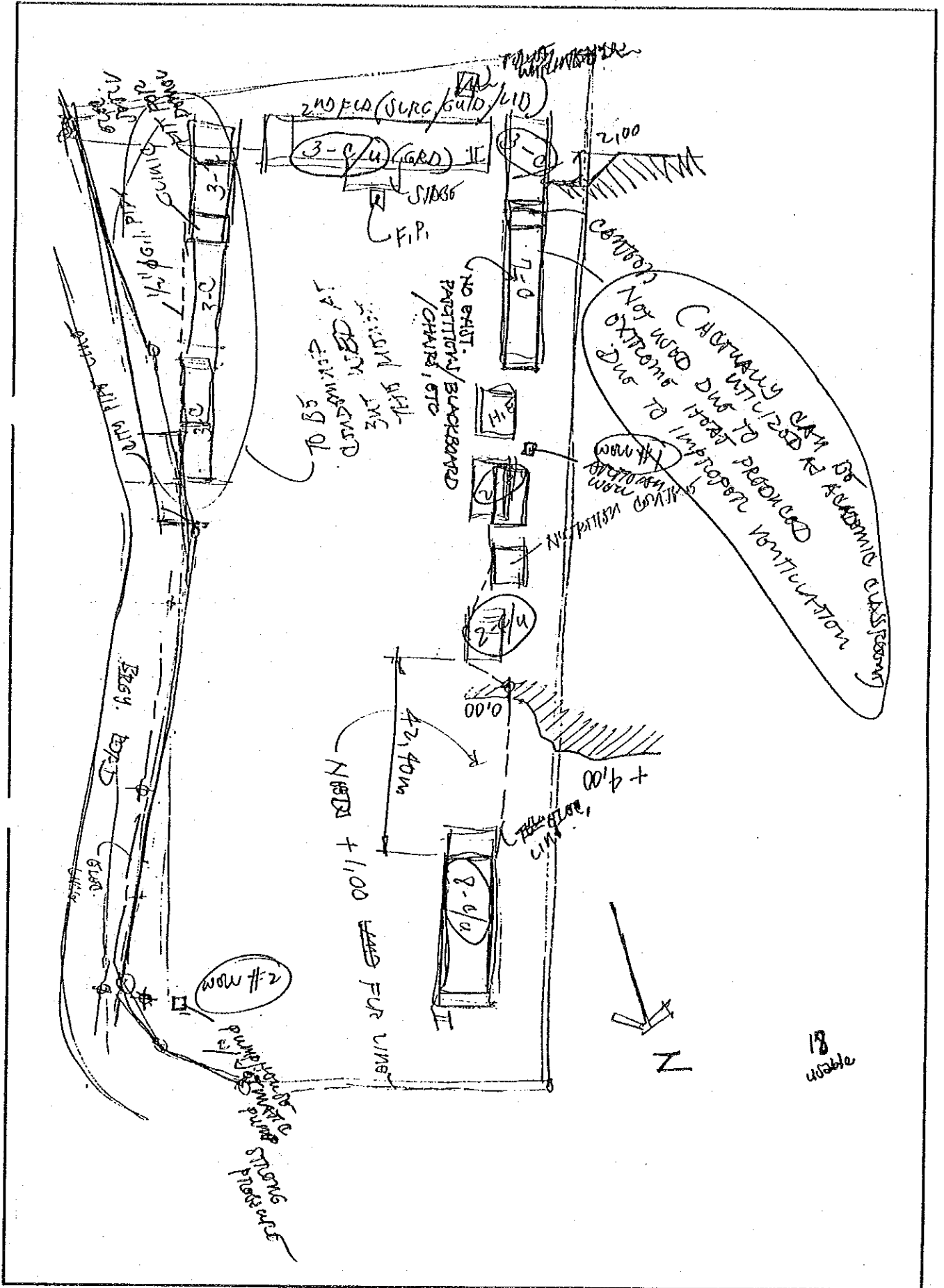
学校状況				敷地状況										
就学生徒数		クラス数	教員数	普通教室数 (特殊教室除く)				敷地面積 (千㎡)	新可能 舎建設 スペース (mxm)	道路 状況	敷地 形状	地質	整地 有無	造成 有無
1993 -94	1994 -95			使用 可能 [B]	仮 設	撤 去 予 定	不 足 教 室							
[A]	(想定)	21	27	18	0	9	9	27.0	42x20	良い	丘陵少	粘土質	多大	切盛少

給水設備									電気設備		
市水等による給水				井戸/学校敷地(内)				敷地外水源		有 無	敷 地 か ら の 距 離
学校敷地(内)			(外)	有 無 ・ 故 障	種 類	深 さ (m)	そ 付 帯 他 設 備	種 類 深 さ [m]	敷 地 離 か ら の 距 離 (m)		
有 無	ポ ン プ	他 設 備	距 離 (m)								
有	無	無	-	有	浅井戸	15	無	-	-	有	

2. 敷地案内図



3. 配置図




E-84. セロ中央初等学校 (ロサリーハイツIV)

1. 敷地調査概要表

学校状況								敷地状況						
就学生徒数		クラス数	教員数	普通教室数 (特殊教室除く)				敷地面積 (千㎡)	新可能 校舎建設 スペース (m×m)	道路状況	敷地形状	地質	整地有無	造成有無
1993 -94 [A]	1994 -95 (想定)			使用可能 [B]	仮設	撤去 予定	不足 教室							
2,698	2,806	62	78	53	0	6	15	10.0	62x20	良い	平坦	砂質粘土	多大	盛土大

給水設備								電気設備		
市水等による給水				井戸/学校敷地(内)			敷地外水源		有無	敷地からの距離
学校敷地(内)			(外)	有無・故障	種類	深さ(m)	そ付の 帯他設 の備	種類 深さ [m]		
有無	ポンプ	他設の備	距離(m)							
有	電動	加圧タンク	-	無	-	-	-	-	-	有

2. 敷地案内図



3. 配置図

