

No. 1

国際協力事業団
フィリピン共和国
教育文化スポーツ省

フィリピン共和国
教育施設拡充計画(第2期)
基本設計調査報告書別冊

平成6年3月

株式会社 毛利建築設計事務所

国際協力事業団 フィリピン共和国 教育施設拡充計画(第2期) 基本設計調査報告書別冊 平成6年3月 株式会社 毛利建築設計事務所

118
249
GRS

無 関 二
93-260

JICA LIBRARY



1115830101

国際協力事業団

26793

国際協力事業団

フィリピン共和国

教育文化スポーツ省

フィリピン共和国

教育施設拡充計画(第2期)

基本設計調査報告書別冊

平成6年3月

株式会社 毛利建築設計事務所

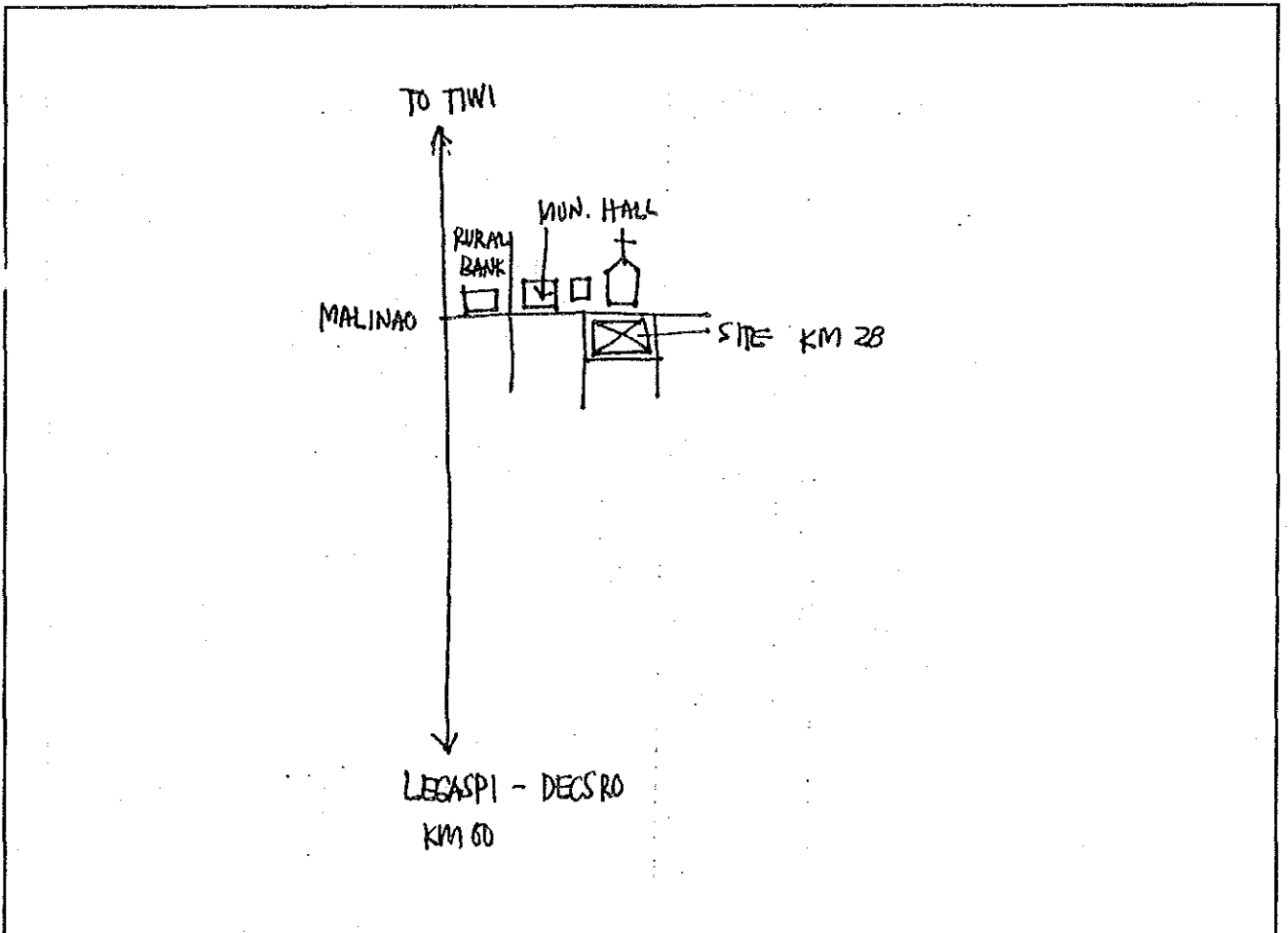
E - 1. マリナオ初等学校

1. 敷地調査概要表

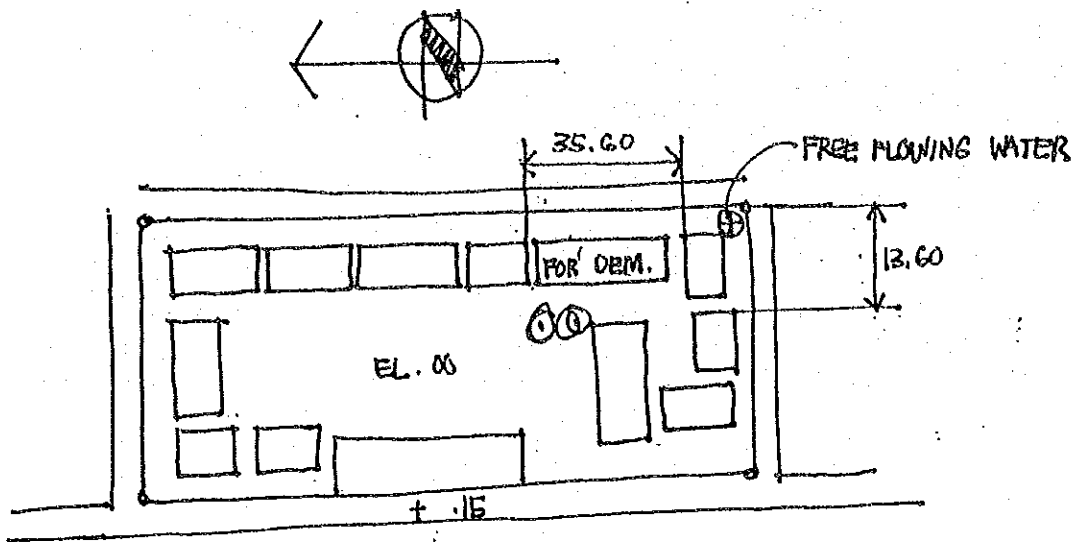
学校状況								敷地状況						
就学生徒数		クラス数	教員数	普通教室数 (特殊教室除く)				敷地面積 (千㎡)	新可能 校舎建 設スペース (mxm)	道路 状況	敷地 形状	地質	整地 有無	造成 有無
1993 -94 [A]	1994 -95 (想定)			使用 可能 [B]	仮 設	撤 去 予 定	不 足 教 室							
885	925	19	24	14	0	0	9	2.5	50x20	良い	平坦	n-L質	無	盛土少

給水設備										電気設備		
市水等による給水					井戸/学校敷地(内)				敷地外水源		有 無	敷 地 か ら の 距 離
学校敷地(内)			(外)		有 無 ・ 故 障	種 類	深 さ (m)	そ 付 の 帯 他 設 備	種 類	深 さ [m]		
有 無	ホ ン ブ	他 設 備	距 離 (m)									
有	無	無	-		無	-	-	-	泉	500	有	

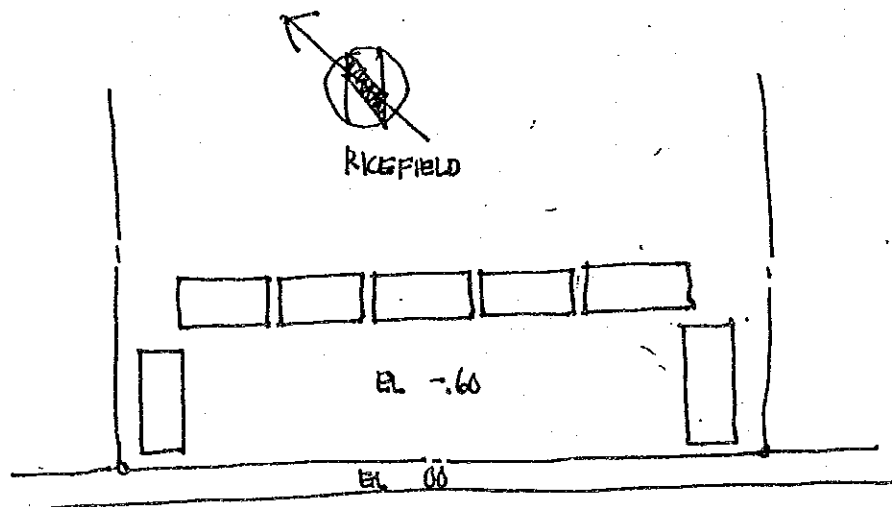
2. 敷地案内図



3. 配置図



SITE 1 CAMPUS PLAN
NOT TO SCALE



SITE 2 CAMPUS PLAN
NOT TO SCALE

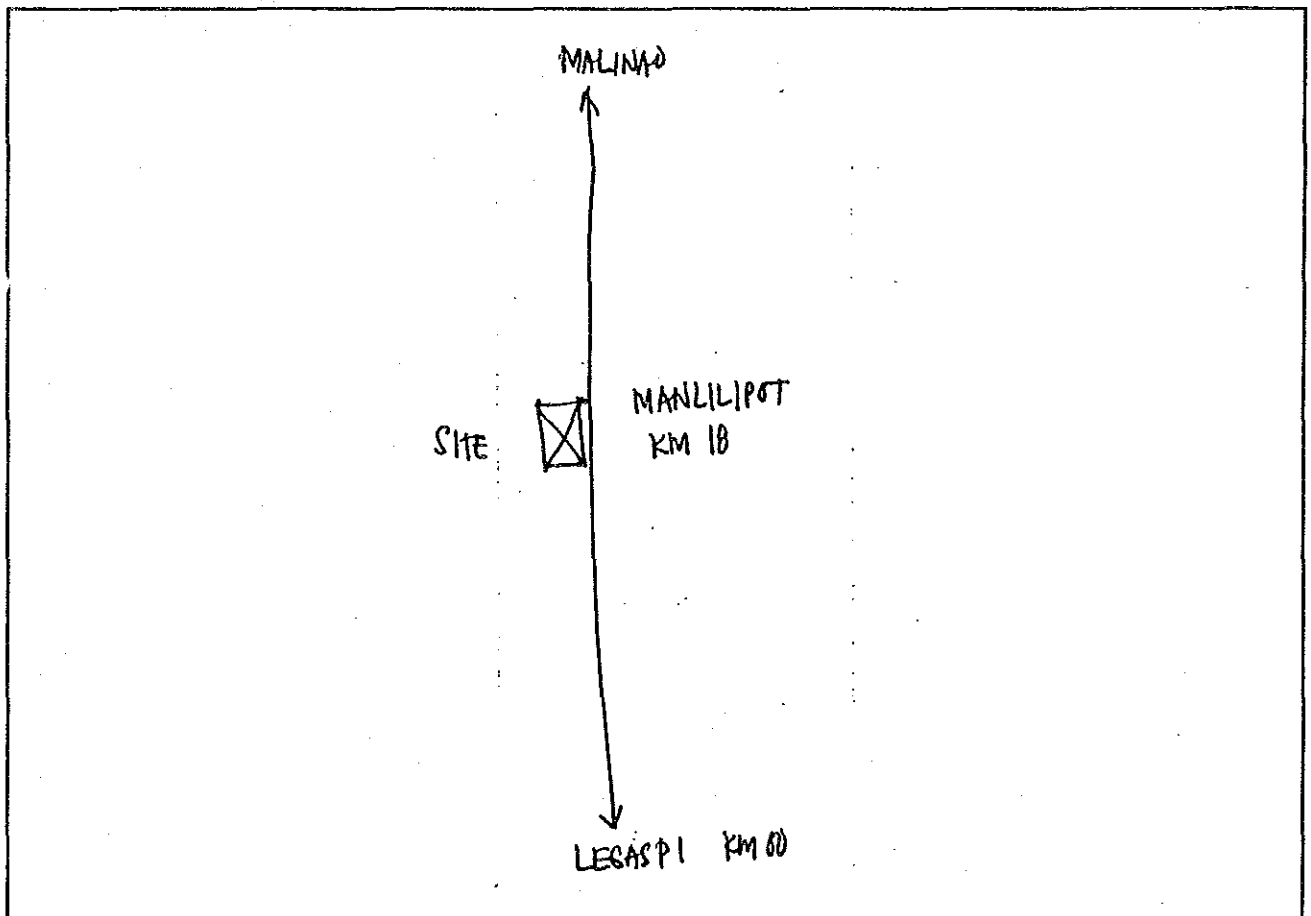
E - 2. マリリポ初等学校

1. 敷地調査概要表

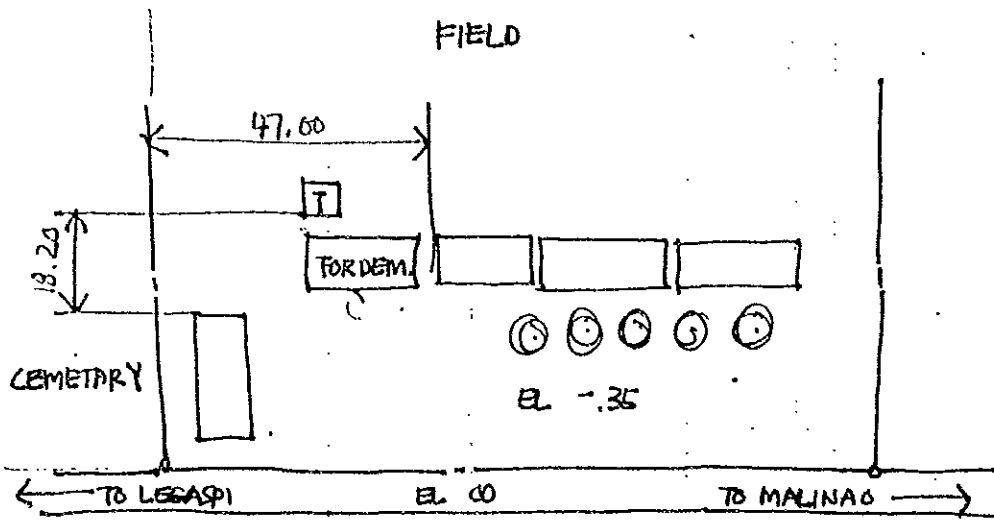
学校状況								敷地状況						
就学生徒数		クラス数	教員数	普通教室数 (特殊教室除く)				敷地面積 (千㎡)	新可能 舎スベ ー ス (m x m)	道路 状況	敷地 形状	地質	整地 有無	造成 有無
1993 -94	1994 -95			使用 可能 [B]	仮 設	撤 去 予 定	不 足 教 室							
[A]	(想定)	24	34	12	0	3	9	33.5	47x18	良い	平坦	粘土質	無	盛土

給水設備										電気設備		
市水等による給水					井戸/学校敷地(内)				敷地外水源		有 無	敷 地 か ら の 距 離
学校敷地(内)			(外)		有 無 ・ 故 障	種 類	深 さ (m)	そ 付 の 帯 他 設 備	種 類 深 さ [m]	敷 地 距 離 か ら の		
有 無	ポ ン プ	他 設 の 備	距 離 (m)									
有	無	無	-		無	-	-	-	-	-	有	

2. 敷地案内図



3. 配置図



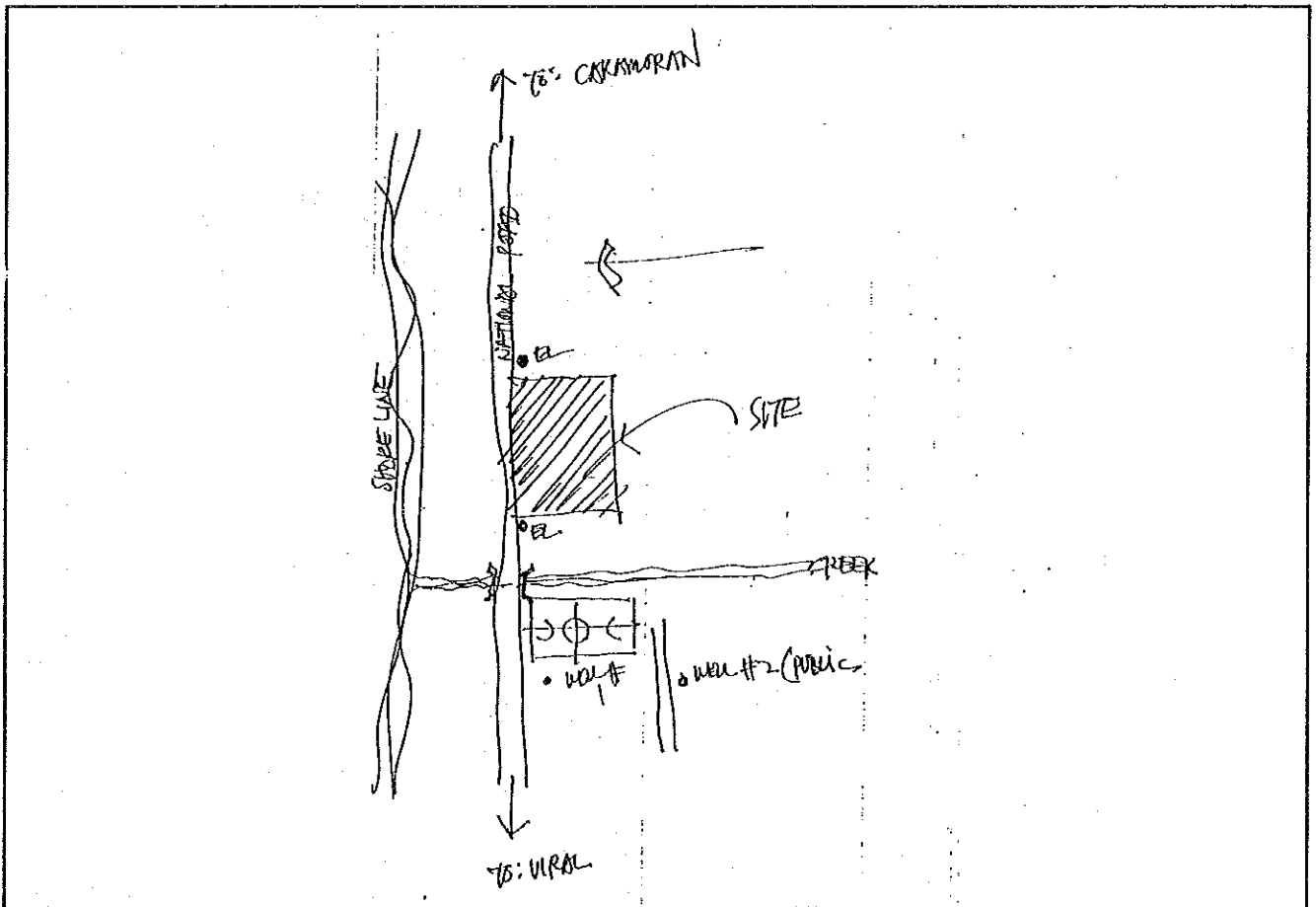
E - 3. ティバング初等学校

1. 敷地調査概要表

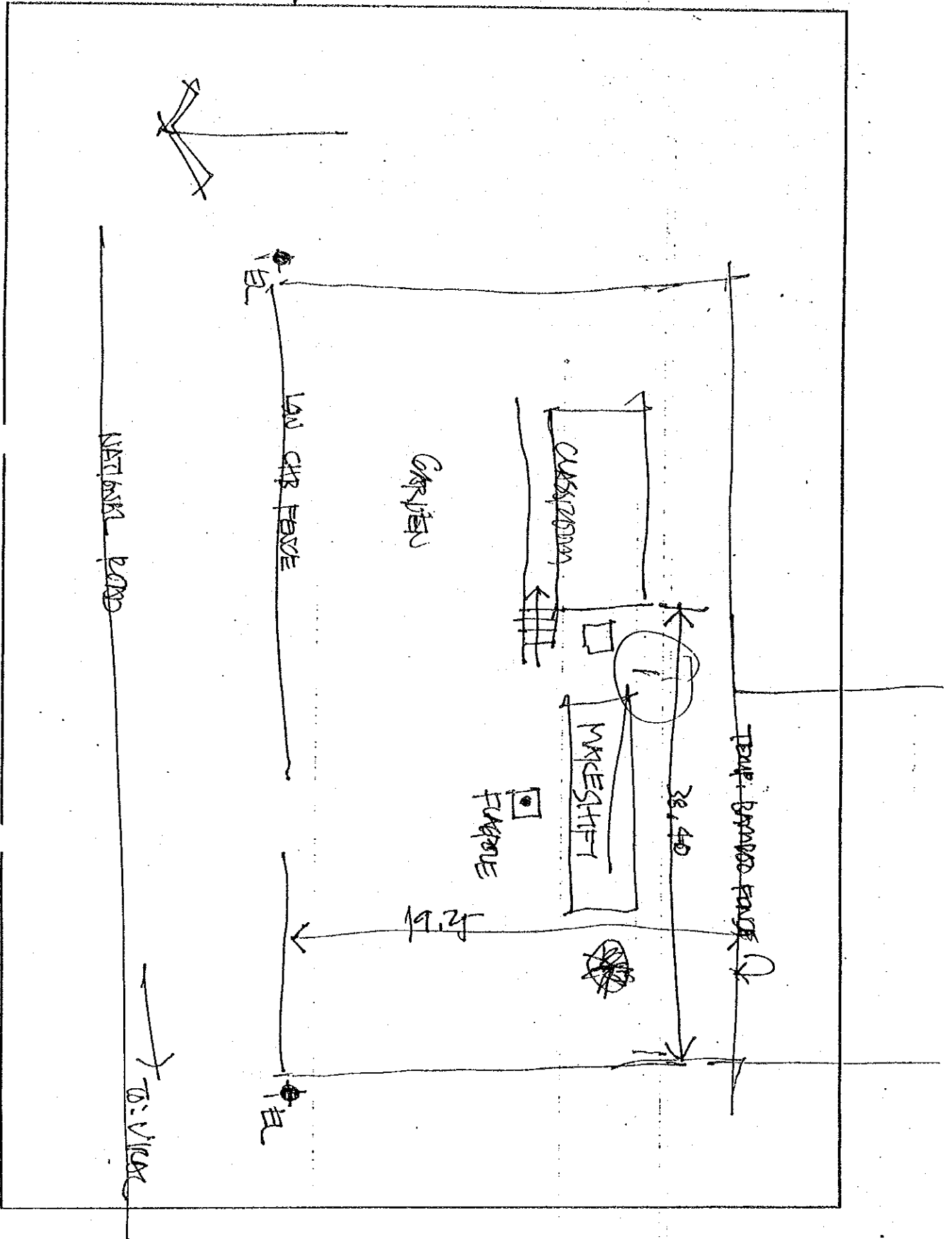
学校状況								敷地状況						
就学生徒数		クラス数	教員数	普通教室数 (特殊教室除く)				敷地面積 (千㎡)	新可能 舎スベ ース (m×m)	道路 状況	敷地 形状	地質	整地 有無	造成 有無
1993 -94	1994 -95			使用 可能 [B]	仮 設	撤 去 予 定	不 足 教 室							
[A]	(想定)	6	7	3	3	0	3	10.0	38x20	普通	平坦	粘土質	少	無

給水設備										電気設備		
市水等による給水					井戸/学校敷地(内)				敷地外水源		有 無	敷 地 か ら の 距 離
学校敷地(内)			(外)		有 無 ・ 故 障	種 類	深 さ (m)	そ の 帯 他 設 備	種 類 深 さ [m]	敷 地 離 か ら の 距 離 (m)		
有 無	ホ ン プ	他 設 の 備	距 離 (m)									
無	-	-	-		無	-	-	-	井戸 [9]	20	隣接	10m

2. 敷地案内図



3. 配置図



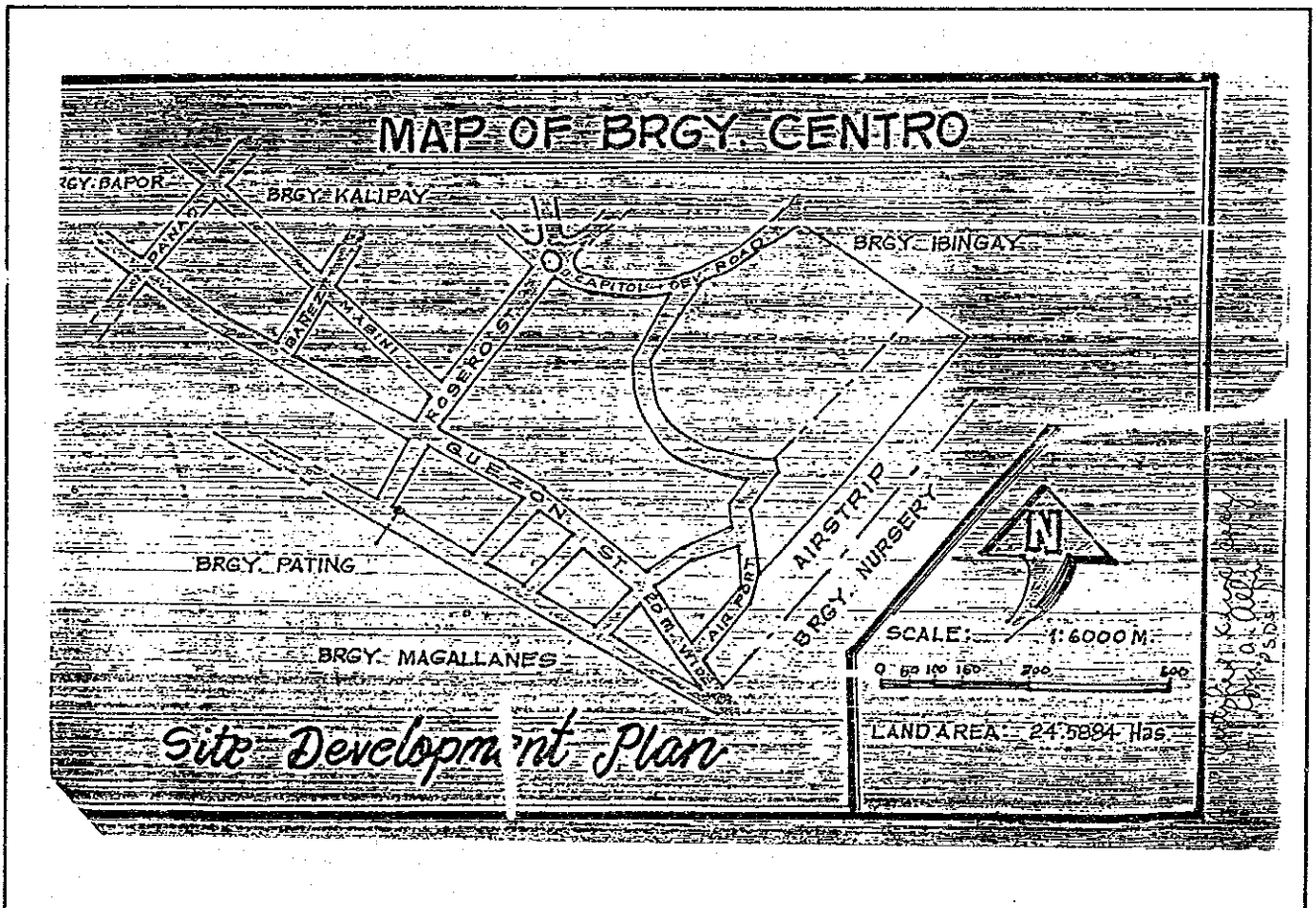
E - 4. ジェーズルビト中央初等学校


1. 敷地調査概要表

学校状況								敷地状況						
就学生徒数		クラス数	教員数	普通教室数 (特殊教室除く)				敷地面積 (千㎡)	新可能 校舎建 設ス ペース (m×m)	道路状 況	敷地 形状	地質	整地 有無	造成 有無
1993 -94	1994 -95			使用 可能 [B]	仮 設	撤 去 予 定	不 足 教 室							
[A]	(想定)	78	105	62	0	12	14	24.0	55x45	良い	平坦	粘土質	少	盛土

給水設備										電気設備			
市水等による給水					井戸/学校敷地(内)					敷地外水源		有 無	敷 地 か ら の 距 離
学校敷地(内)			(外)		有 無 ・ 故 障	種 類	深 さ (m)	そ の 他 設 備	種 類 深 さ [m]	敷 地 離 か ら の 距 離 (m)			
有 無	ホ ン ブ	他 設 の 備	距 離 (m)										
無	-	-	-		故障	深井戸	24	無	-	-	有		

2. 敷地案内図





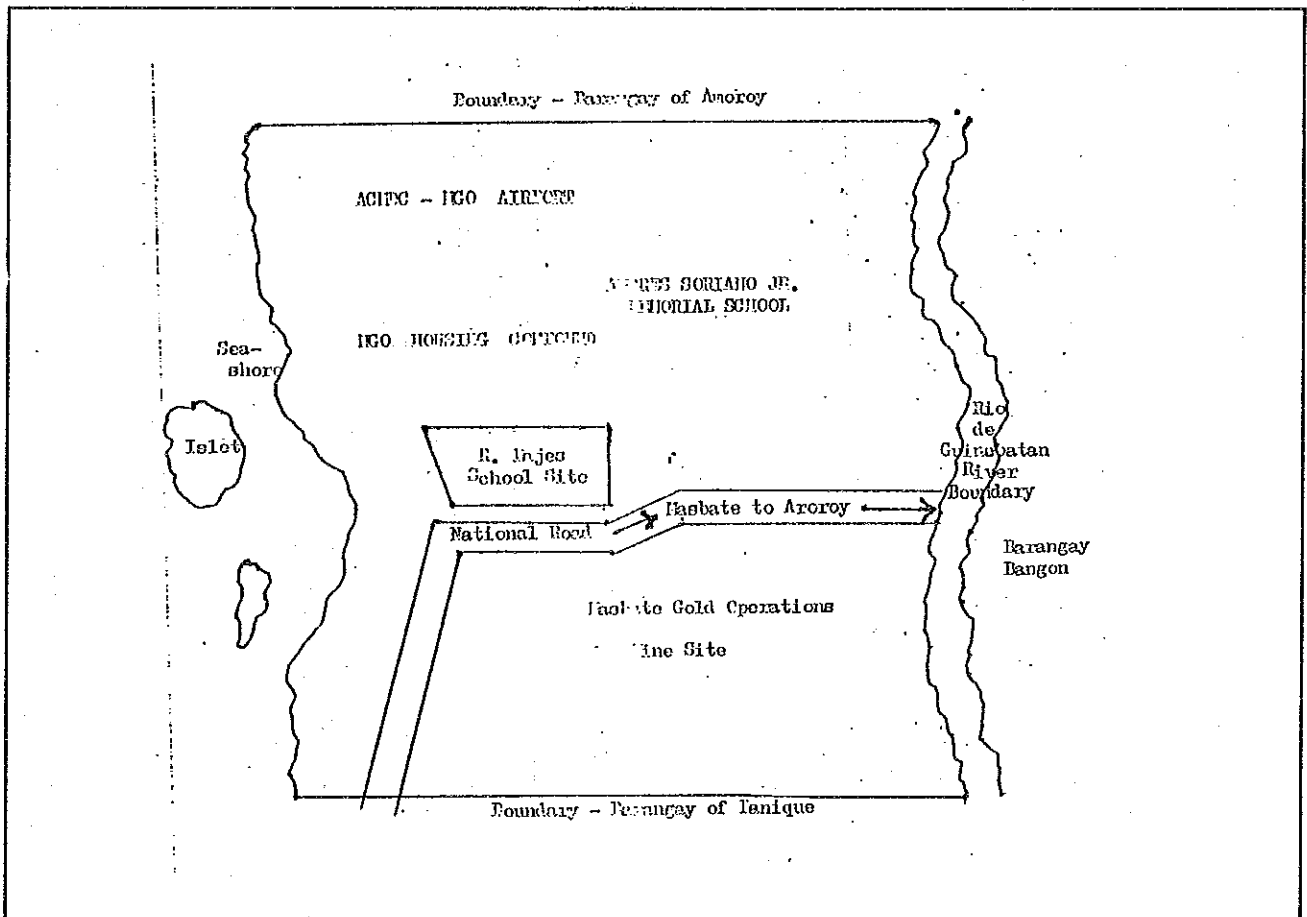
E - 5. エール パレス初等学校

1. 敷地調査概要表

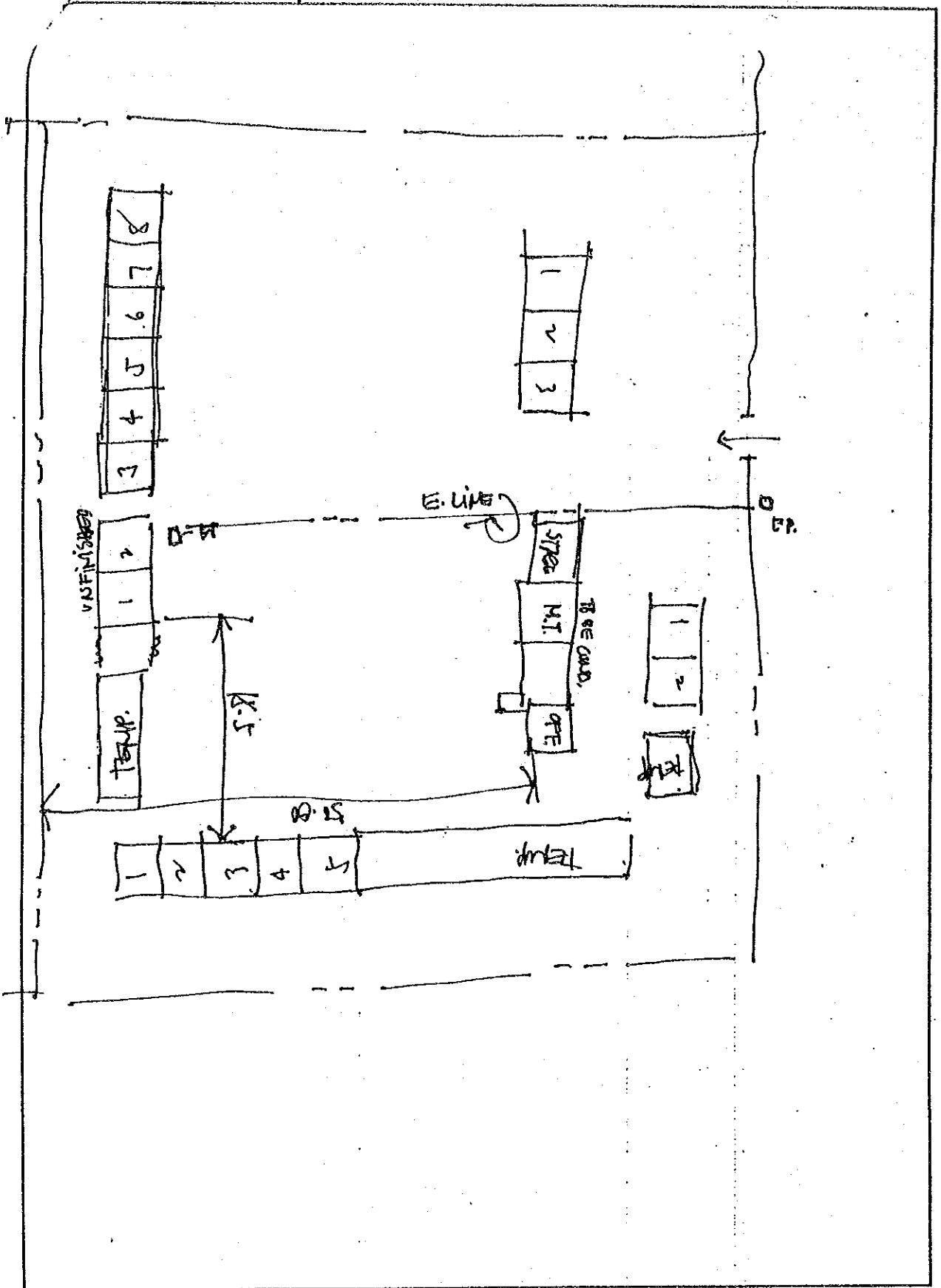
学校状況								敷地状況						
就学生徒数		クラス数	教員数	普通教室数 (特殊教室除く)				敷地面積 (千㎡)	新可能 校舎建 設スペース (mxm)	道路状況	敷地形状	地質	整地有無	造成有無
1993 -94	1994 -95			使用可能 [B]	仮設	撤去予定	不足教室							
[A]	(想定)	28	28	18	7	2	16	6.0	50x19	悪い	平坦	砂質	無	盛土

給水設備									電気設備		
市水等による給水				井戸/学校敷地(内)				敷地外水源		有無	敷地からの距離
学校敷地(内)			(外)	有無・故障	種類	深さ(m)	そ付 の帯 他設 の備	種深 類さ [m]	敷距 地離 か ら の		
有無	ホ ソ ブ	他設 の備	距離 (m)								
無	-	-	400	無	-	-	-	井戸 [6]	20	有	

2. 敷地案内図



3. 配置图



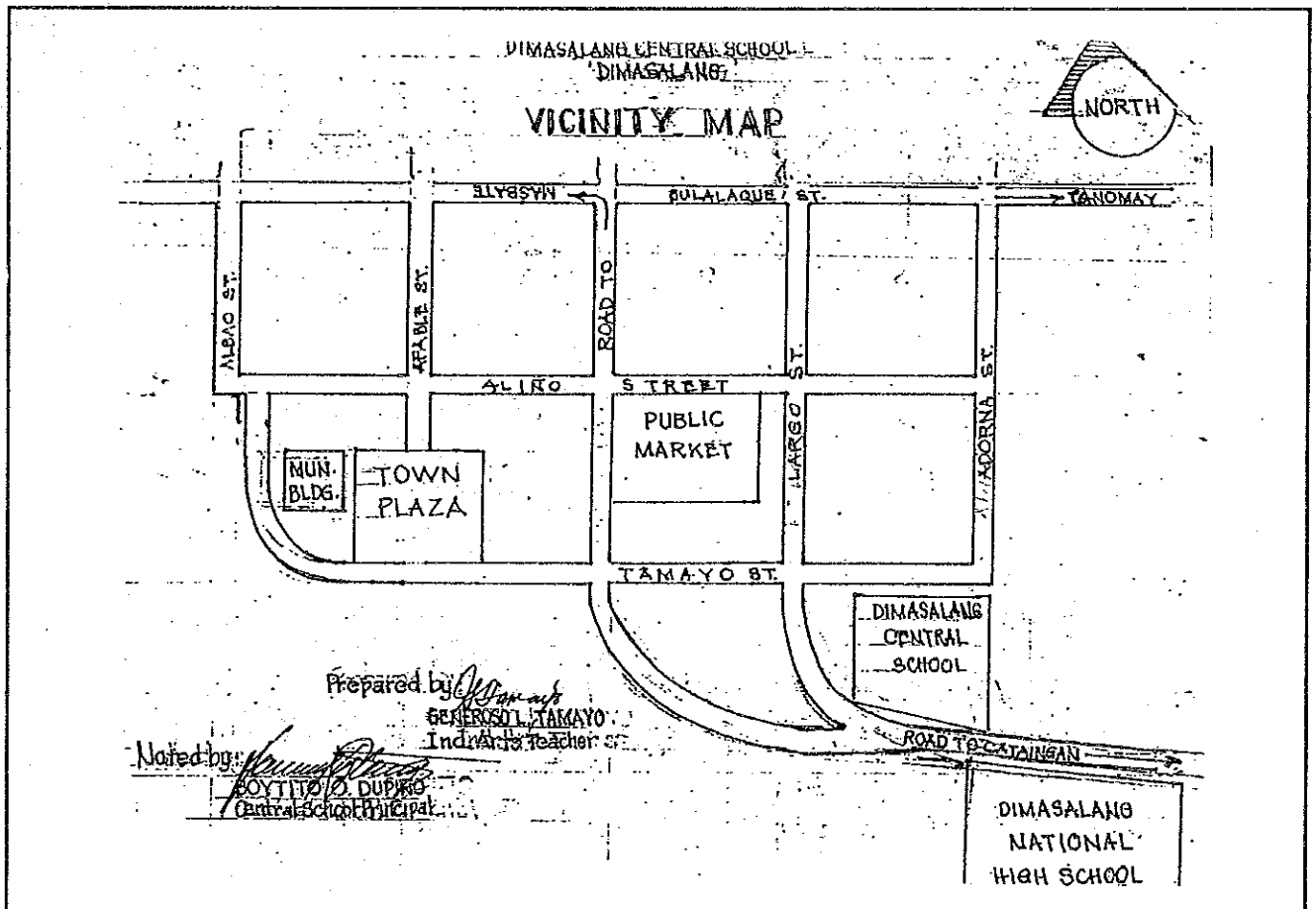
E - 6. ディマサラング初等学校

1. 敷地調査概要表

学校状況								敷地状況						
就学生徒数		クラス数	教員数	普通教室数 (特殊教室除く)				敷地面積 (千㎡)	新可能 校舎建 設ス ペース (mxm)	道路状 況	敷地形 状	地質	整地有 無	造成有 無
1993 -94	1994 -95			使用 可能 [B]	仮 設	撤 去予 定	不 足 教 室							
[A]	(想定)	43	52	24	0	19	9	40.3	64x18	悪い	平坦	粘土質	大	無

給水設備										電気設備	
市水等による給水				井戸/学校敷地(内)				敷地外水源		有 無	敷 地 か ら の 距 離
学校敷地(内)		(外)		有 無 ・ 故 障	種 類	深 さ (m)	そ の 他 設 備	種 類	深 さ [m]		
有 無	ホ ン ブ	他 設 の 備	距 離 (m)								
無	-	-	-	有	浅井戸	6	無	-	-	-	有

2. 敷地案内図



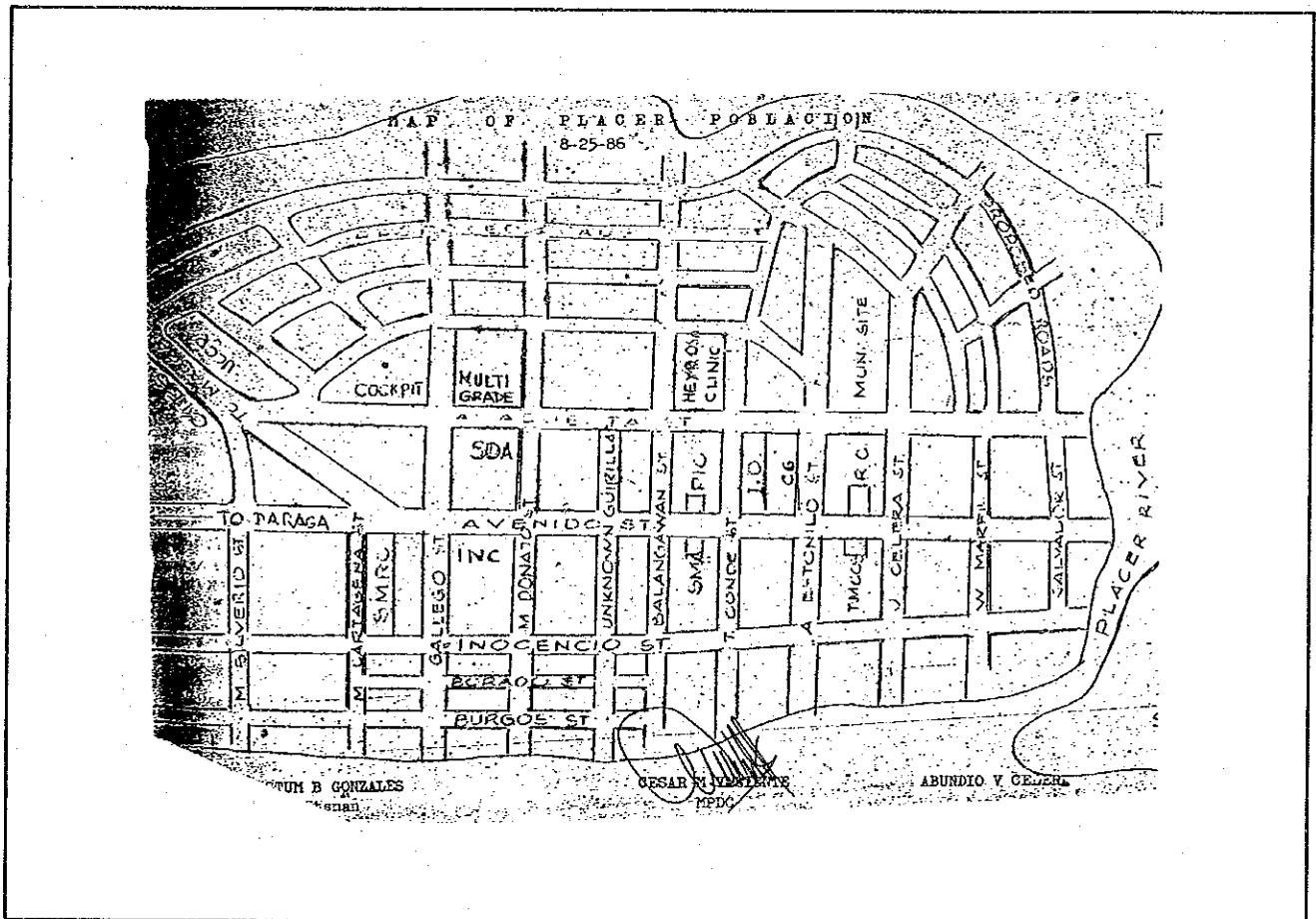
E - 7. シー イノセンシオ初等学校

1. 敷地調査概要表

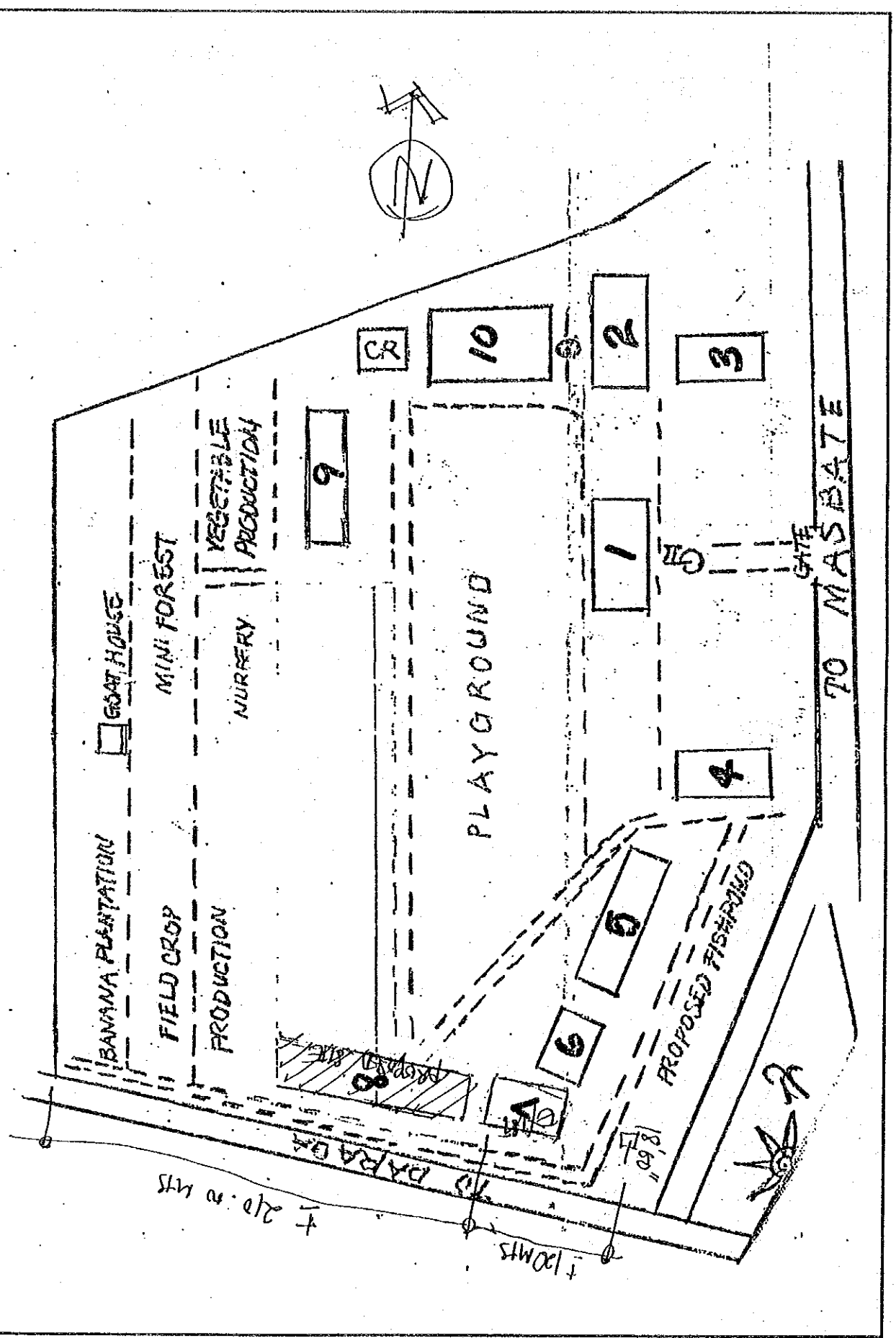
学校状況							敷地状況							
就学生徒数		クラス数	教員数	普通教室数 (特殊教室除く)				敷地面積 (千㎡)	新可能 舎建 設 ス ペ ー ス (mxm)	道路 状 況	敷地 形 状	地質	整地 有 無	造 成 有 無
1993 -94 [A]	1994 -95 (想定)			使 用 可 能 [B]	仮 設	撤 去 予 定	不 足 教 室							
903	993	25	35	13	4	4	10	40.4	200x15	悪い	平坦	粘土質	少	盛土少

給水設備										電気設備	
市水等による給水				井戸/学校敷地(内)				敷地外水源		有 無	敷 地 か ら の 距 離
学校敷地(内)		(外)		有 無 ・ 故 障	種 類	深 さ (m)	そ 付 の 帯 他 設 備	種 類 [m]	深 さ (m)		
有 無	ホ ッ プ	他 設 の 備	距 離 (m)								
無	-	-	-	有	浅井戸	6	無	-	-	無	21km

2. 敷地案内図



SCHOOL SITE DEVELOPMENT PLAN



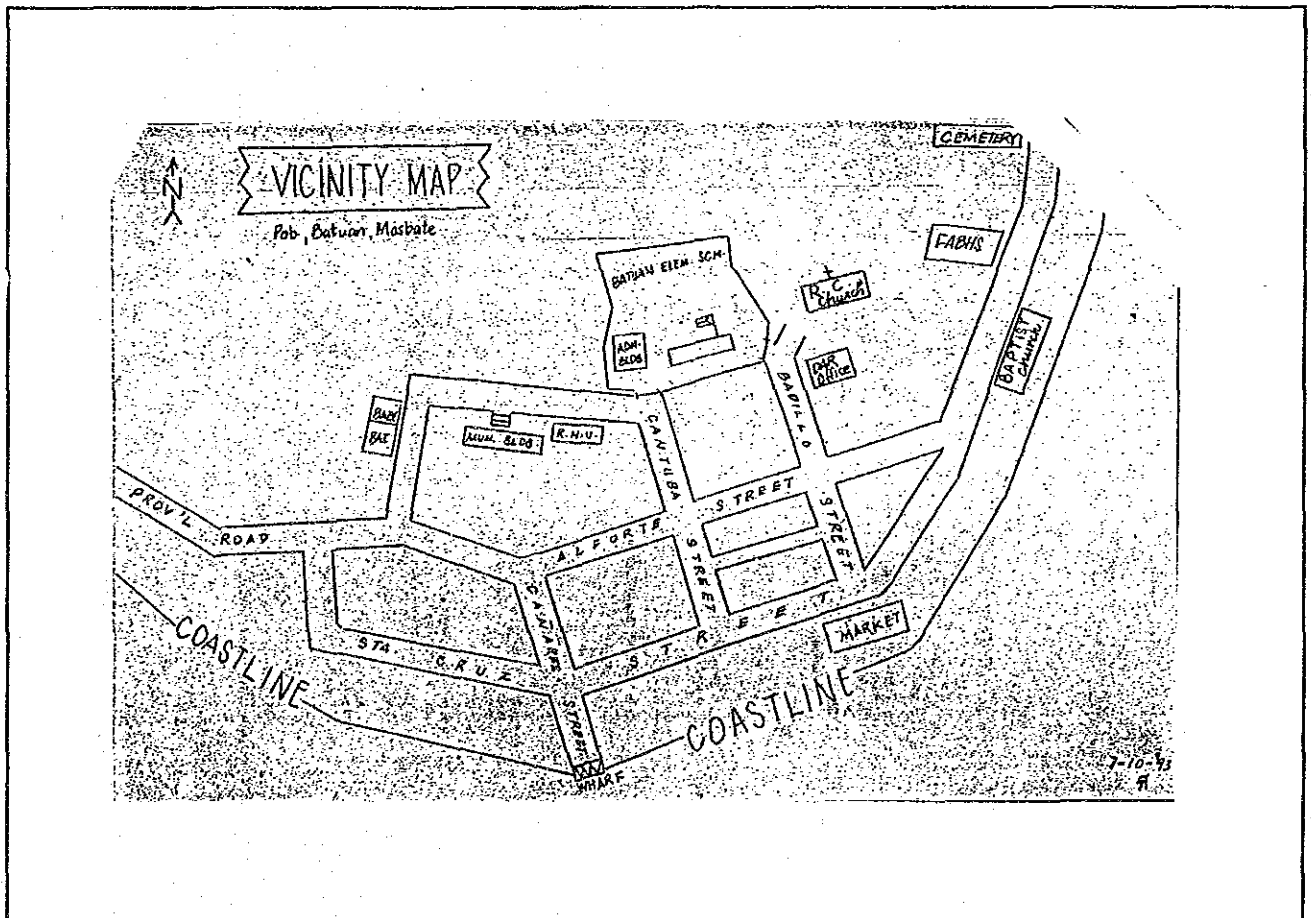
E - 8. バトゥアン中央初等学校

1. 敷地調査概要表

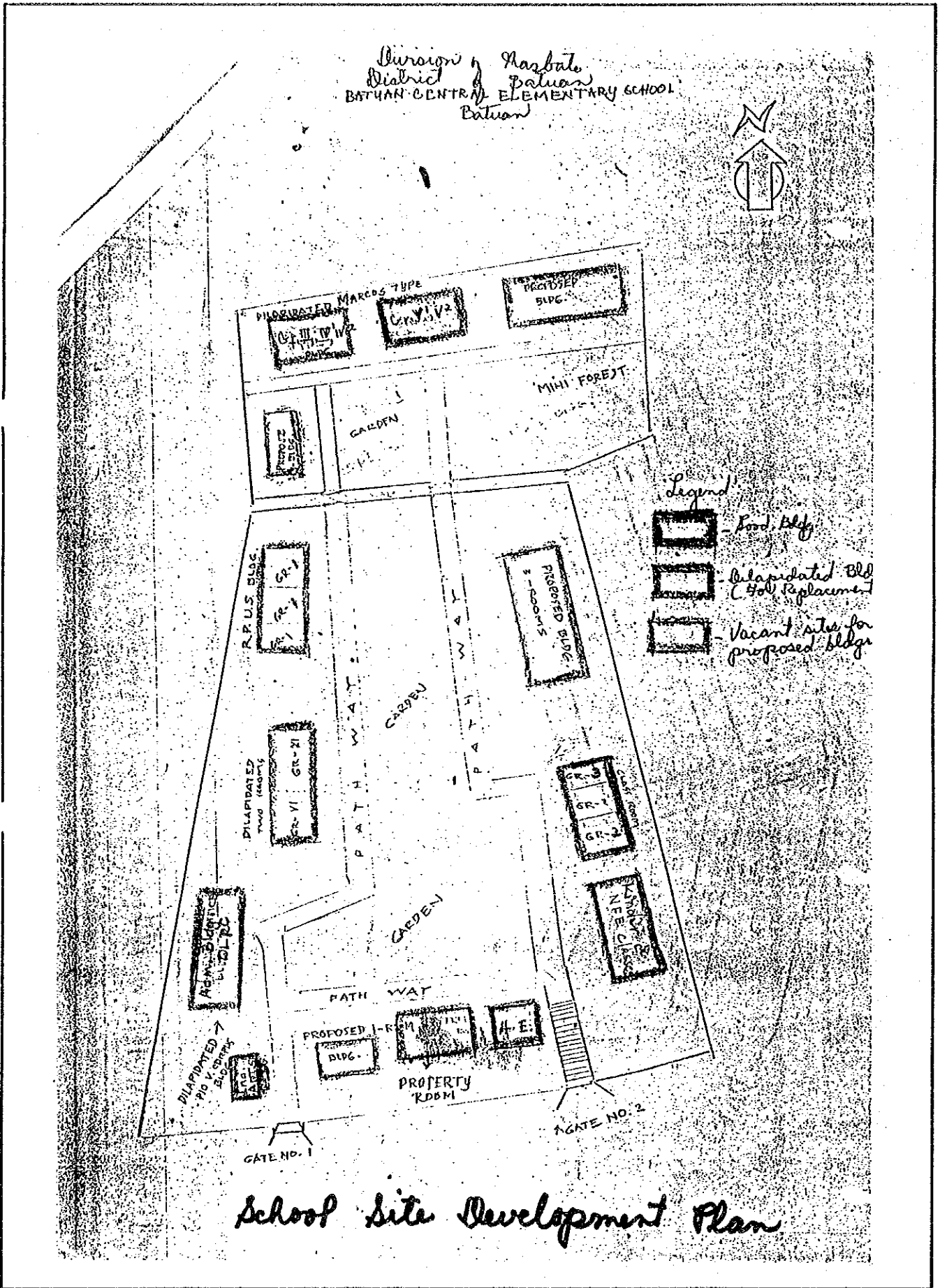
学校状況				敷地状況										
就学生徒数		クラス数	教員数	普通教室数 (特殊教室除く)				敷地面積 (千㎡)	新可能 校舎建設 スペース (mxm)	道路 状況	敷地 形状	地質	整地 有無	造成 有無
1993 -94	1994 -95			使用 可能 [B]	仮 設	撤 去 予 定	不 足 教 室							
[A]	(想定)			9	0	8	4	19.6	40x16	普通	平坦	粘土質	無	無

給水設備								電気設備		
市水等による給水				井戸/学校敷地(内)			敷地外水源		有 無	敷 地 か ら の 距 離
学校敷地(内)			(外)	有 無 ・ 故 障	種 類	深 さ (m)	そ 付 の 帯 他 設 備	種 類 [m]		
有 無	ホ ン ブ	他 設 の 備	距 離 (m)							
無	-	-	50	有	深井戸	18	無	-		隣接 10m

2. 敷地案内図



3. 配置図




E - 9. レコド初等学校

1. 敷地調査概要表

学校状況								敷地状況						
就学生徒数		クラス数	教員数	普通教室数 (特殊教室除く)				敷地面積 (千㎡)	新可能 舎建設 スペース (㎡×㎡)	道路状況	敷地形状	地質	整地有無	造成有無
1993 -94 [A]	1994 -95 (想定)			使用可能 [B]	仮設	撤去予定	不足教室							
475	480	10	10	6	0	7	6	10.0	41x20	悪い	平坦	砂質	大	盛土少

給水設備										電気設備		
市水等による給水					井戸/学校敷地(内)				敷地外水源		有無	敷地からの距離
学校敷地(内)			(外)		有無・故障	種類	深さ(m)	そ付 の帯 他設 の備	種深 類さ [m]	敷距 地離 から の		
有無	ホ ン ブ	他設 の備	距離(m)									
有	無	無	-		有	掘井戸	6	無	井戸	50	無	60km

2. 敷地案内図

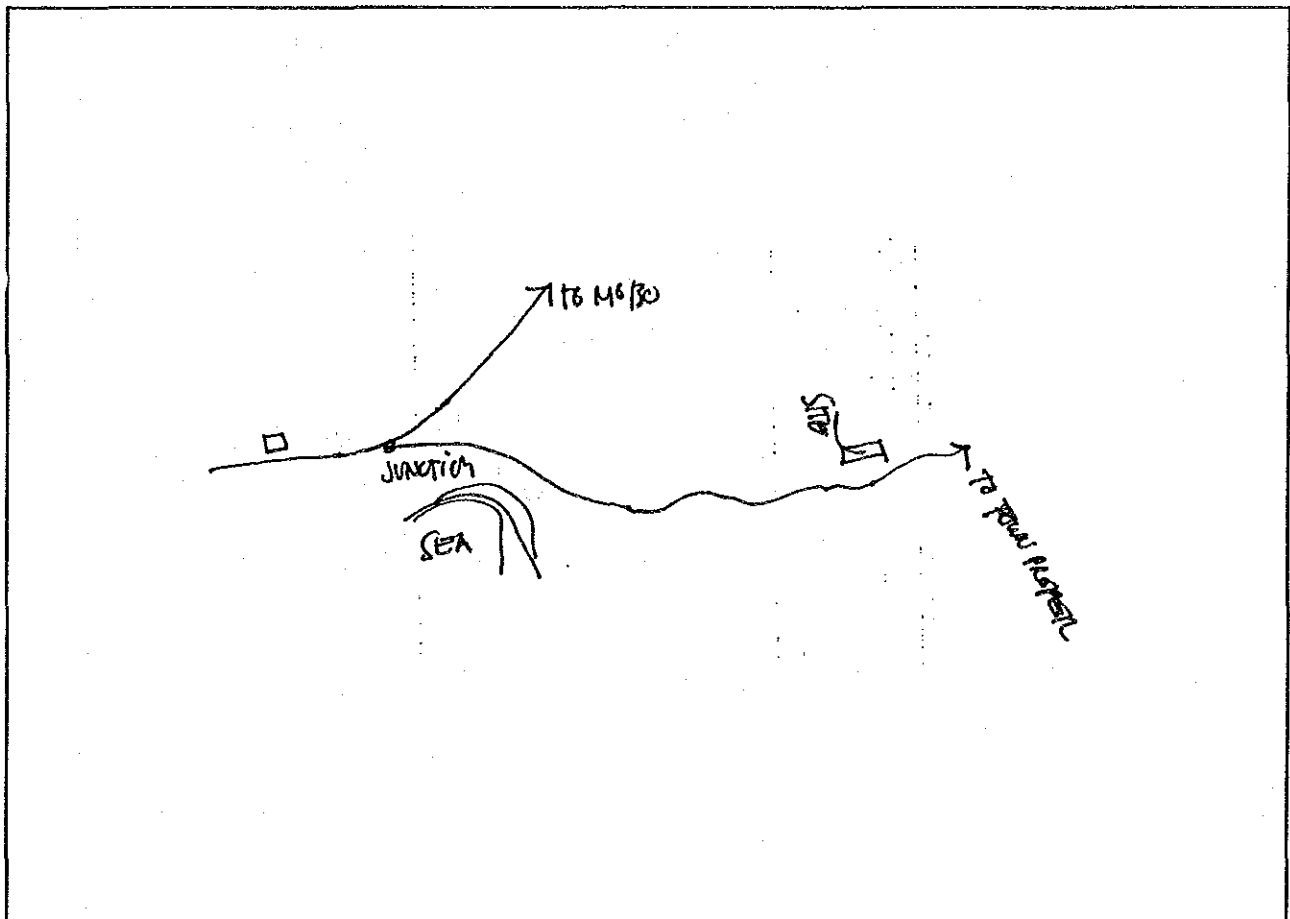


1. 敷地調査概要表

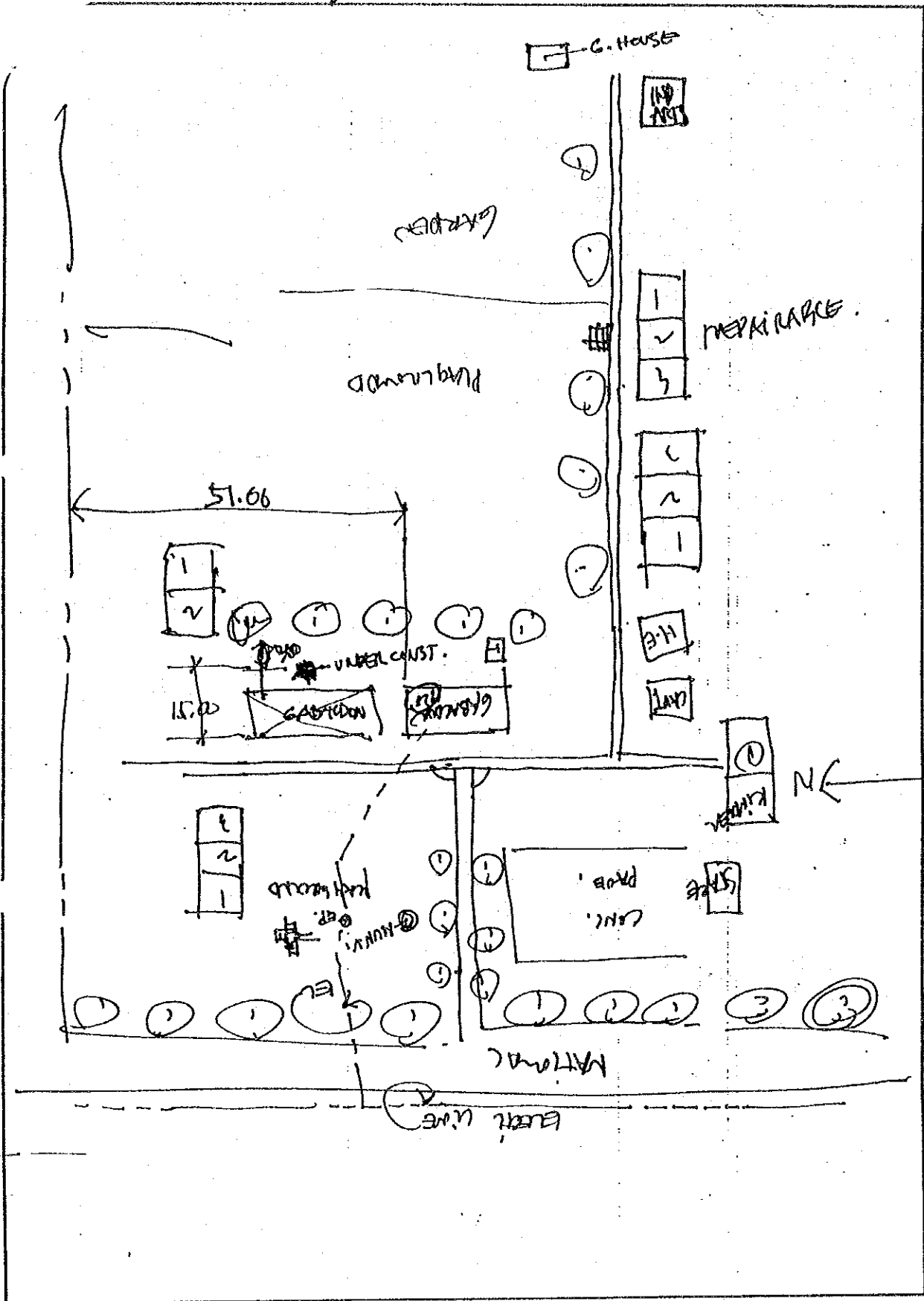
学校状況					敷地状況									
就学生徒数		クラス数	教員数	普通教室数 (特殊教室除く)				敷地面積 (千㎡)	新可能 校舎建 設ス ペース (mxm)	道路 状況	敷地 形状	地質	整地 有無	造成 有無
1993 -94	1994 -95			使用 可能 [B]	仮 設	撤 去 予 定	不 足 教 室							
[A]	(想定)	19	26	13	0	4	5	21.7	51x15	普通	平坦	粘土質	大	無

給水設備									電気設備		
市水等による給水				井戸/学校敷地(内)				敷地外水源		有無	敷地 からの 距離
学校敷地(内)			(外)	有無・ 故障	種 類	深 さ (m)	そ 付 の 帯 他 設 備	種 深 類 さ [m]	敷 地 離 か ら の 距 離 (m)		
有無	ホ ソ ブ	他 設 備	距 離 (m)								
無	-	-	-	故障	深井戸	18	無	-	-	有	

2. 敷地案内図



3. 配置図



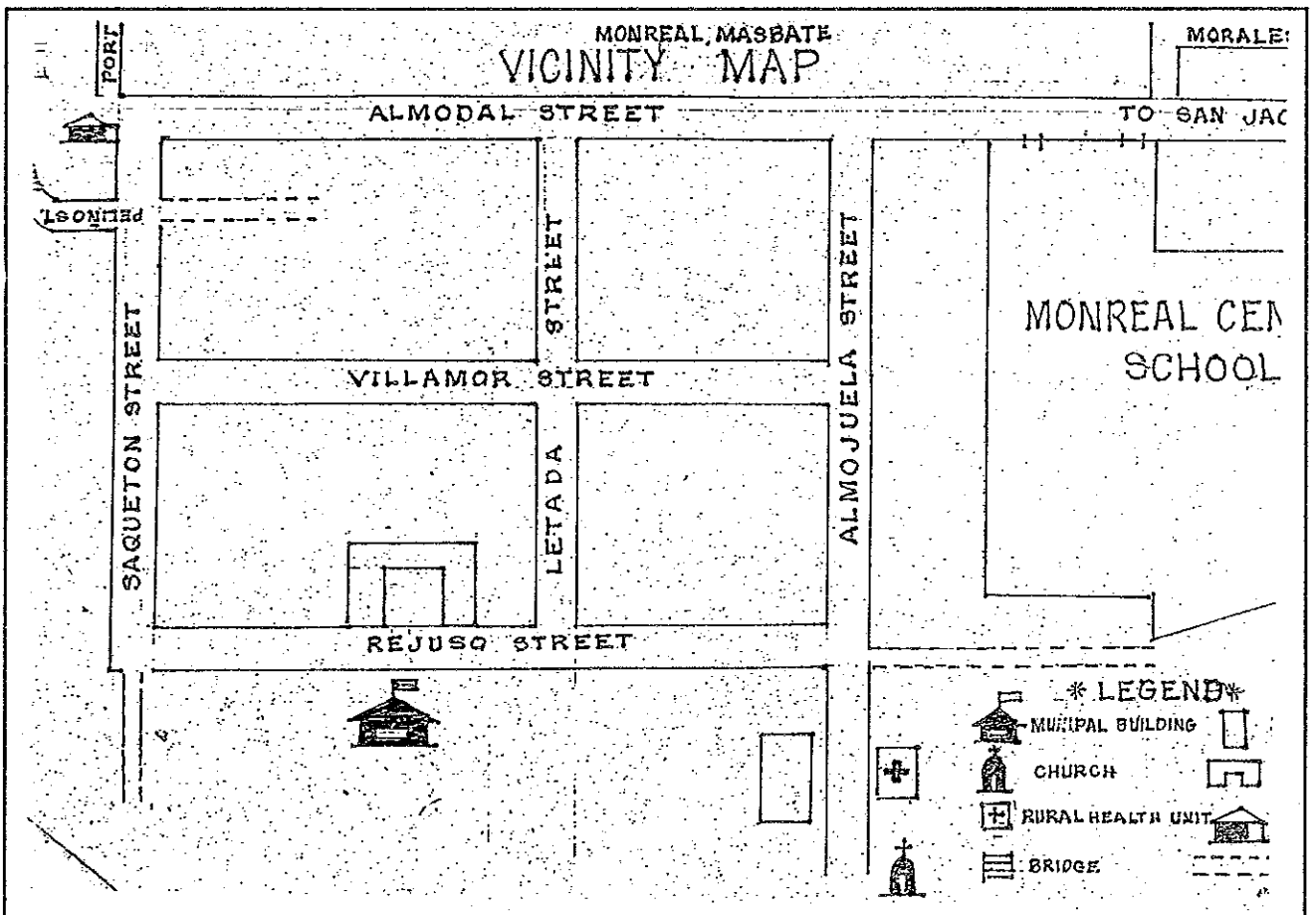
E-11. モンリアル中央学校

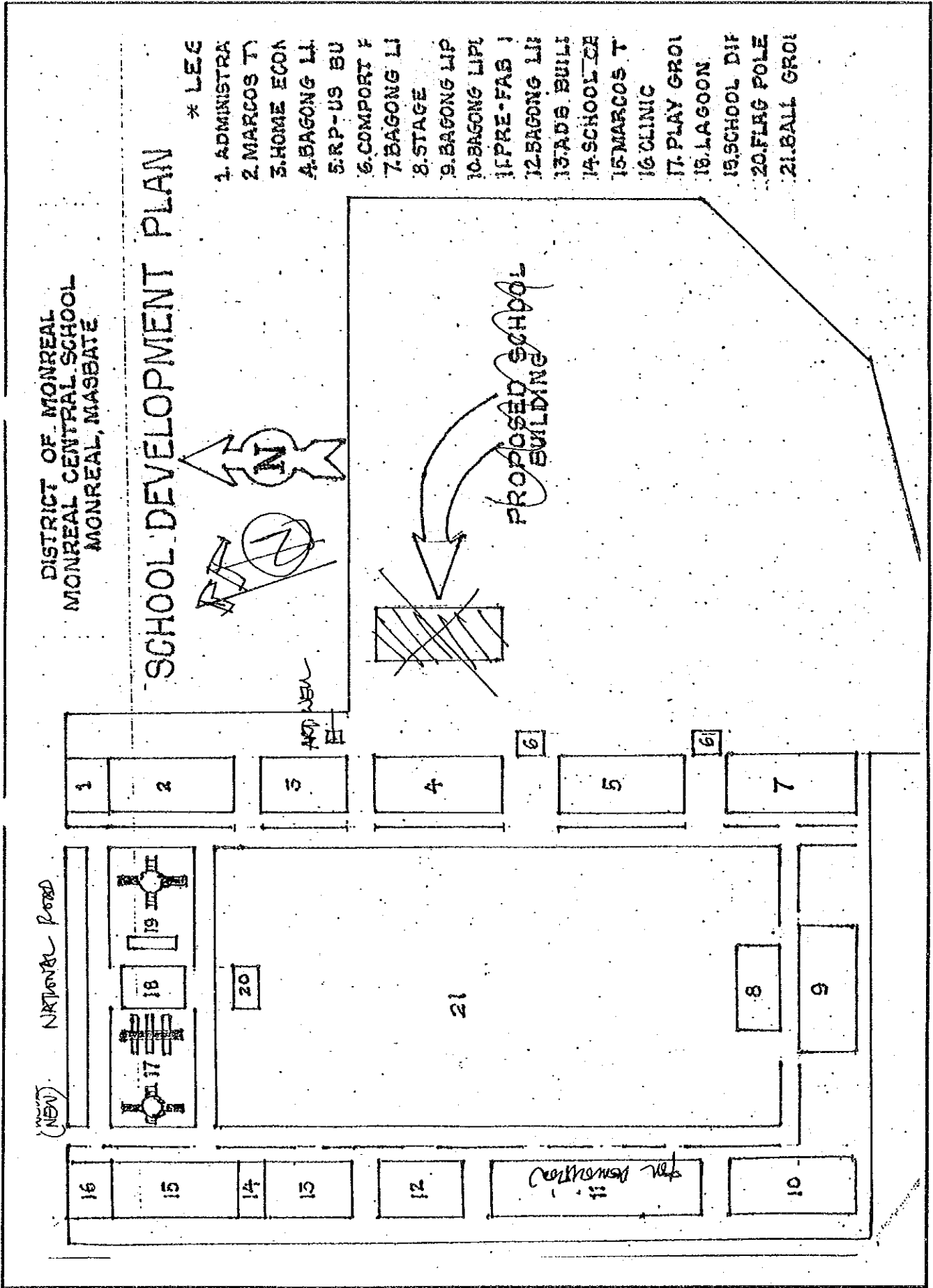
1. 敷地調査概要表

学校状況						敷地状況								
就学生徒数		クラス数	教員数	普通教室数 (特殊教室除く)				敷地面積 (千㎡)	新可能 校舎建 設ス ペース (m×m)	道路状 況	敷地 形状	地質	整地 有無	造成 有無
1993 -94	1994 -95			使用 可能 [B]	仮 設	撤去 予定	不 足 教室							
[A]	(想定)	20	33	18	0	5	5	20.0	37x15	悪い	平坦	砂質	大	無

給水設備										電気設備		
市水等による給水					井戸/学校敷地(内)				敷地外水源		有 無	敷 地 か ら の 距 離
学校敷地(内)			(外)		有 無 ・ 故 障	種 類	深 さ (m)	そ の 帯 他 設 備	種 類 [m]	敷 地 距 離 か ら の		
有 無	ホ ソ ブ	他 設 の 備	距 離 (m)									
無	-	-	-	-	有	深井戸	24	無	井戸	4	隣接	10m

2. 敷地案内図






E-12. カピタン初等学校

1. 敷地調査概要表

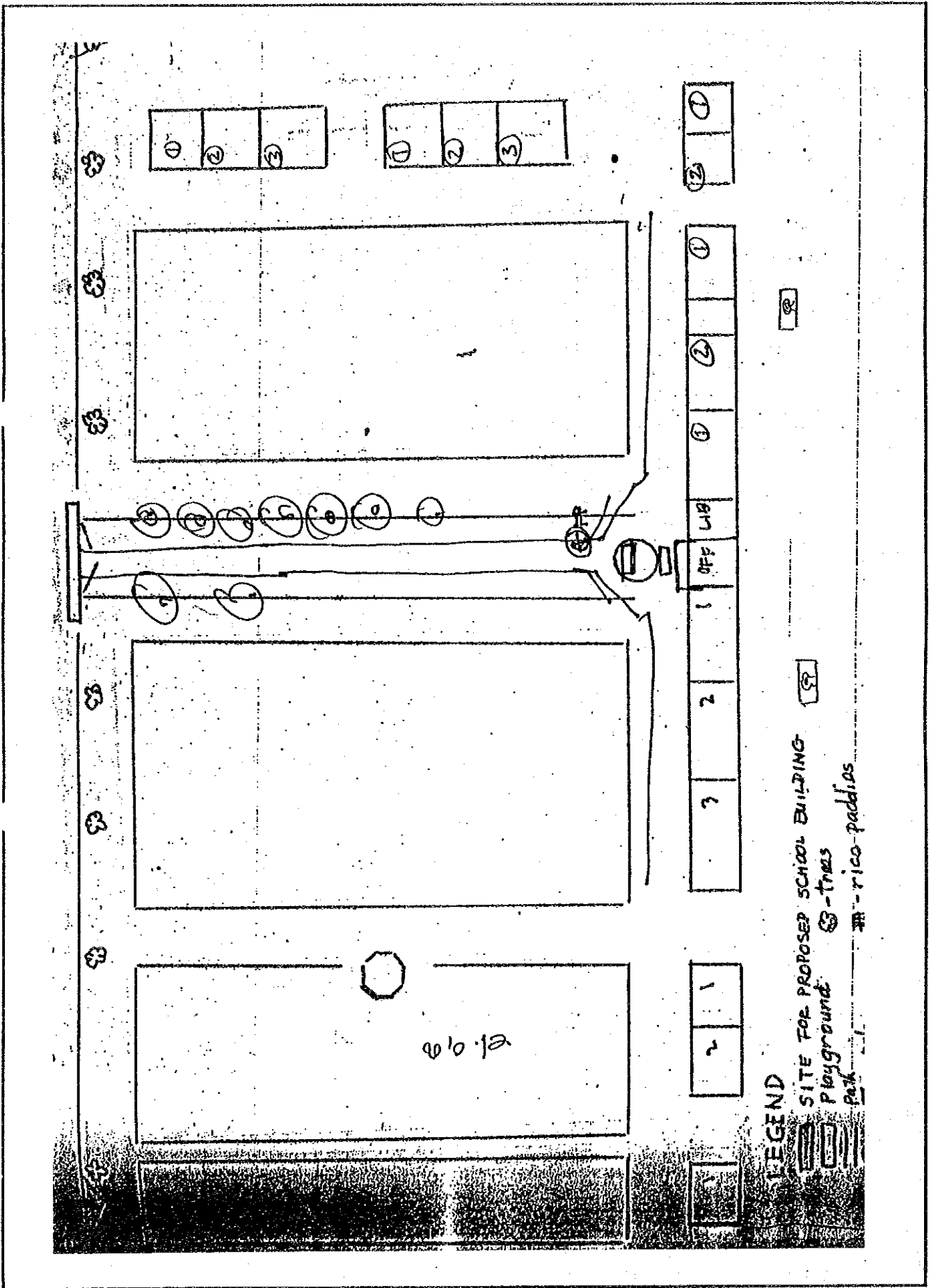
学校状況								敷地状況						
就学生徒数		クラス数	教員数	普通教室数 (特殊教室除く)				敷地面積 (千㎡)	新可能 舎建 設 スペース (mxm)	道路 状況	敷地 形状	地質	整地 有無	造成 有無
1993 -94 [A]	1994 -95 (想定)			使用 可能 [B]	仮 設	撤 去 予 定	不 足 教 室							
700	770	15	17	10	0	6	8	20.0	45x35	悪い	起伏少	粘土質	少	盛土少

給水設備										電気設備		
市水等による給水					井戸/学校敷地(内)				敷地外水源		有 無	敷 地 か ら の 距 離
学校敷地(内)			(外)	有 無 ・ 故 障	種 類	深 さ (m)	そ 付 の 帯 他 設 備	種 類 深 さ [m]	敷 地 距 離 か ら の (m)			
有 無	ポ ン プ	他 設 備	距 離 (m)									
無	-	-	-	故障	浅井戸		無	井戸 [1]	10	無	60km	

2. 敷地案内図



3. 配置図



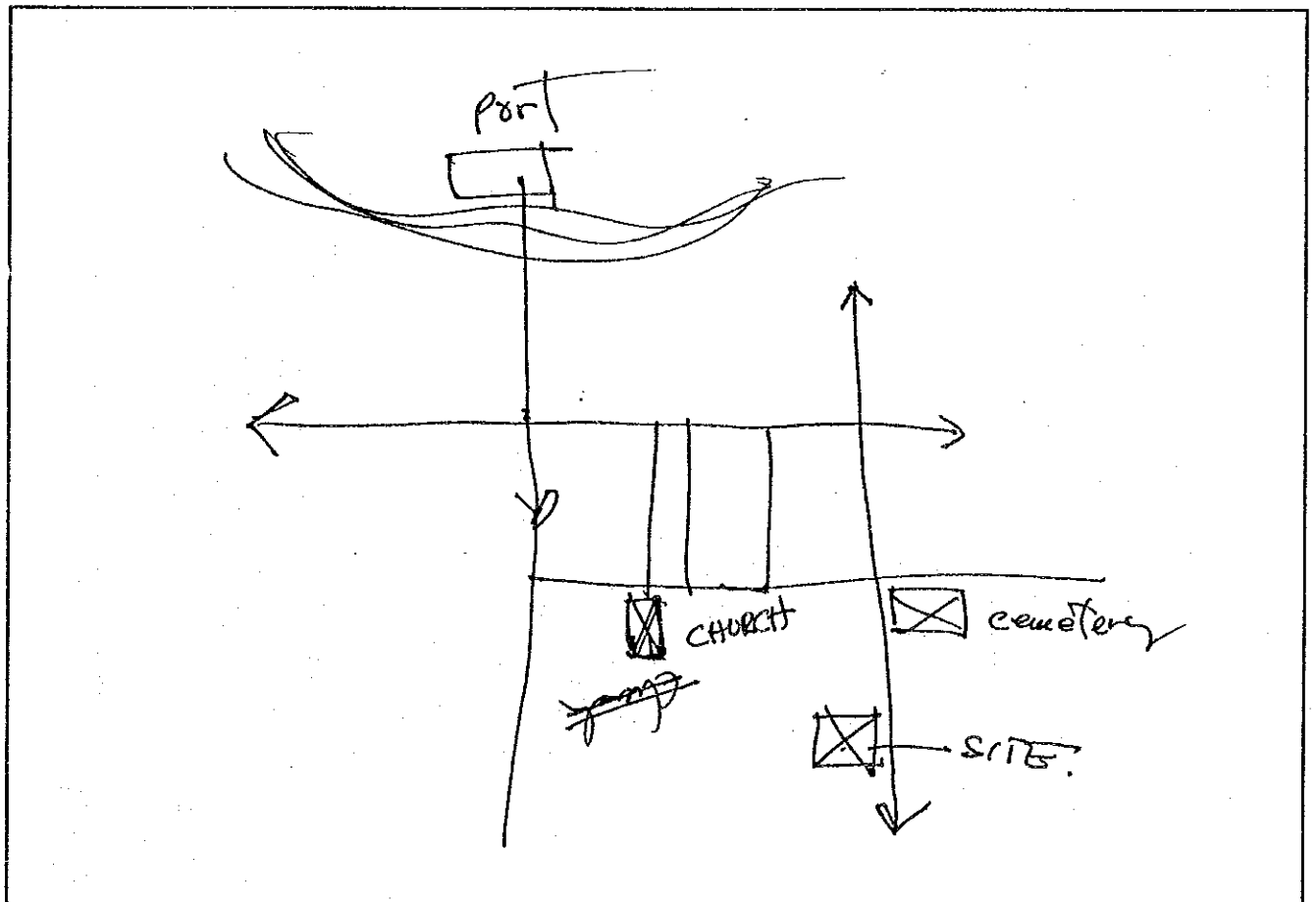
E-13. クラベリア中央初等学校

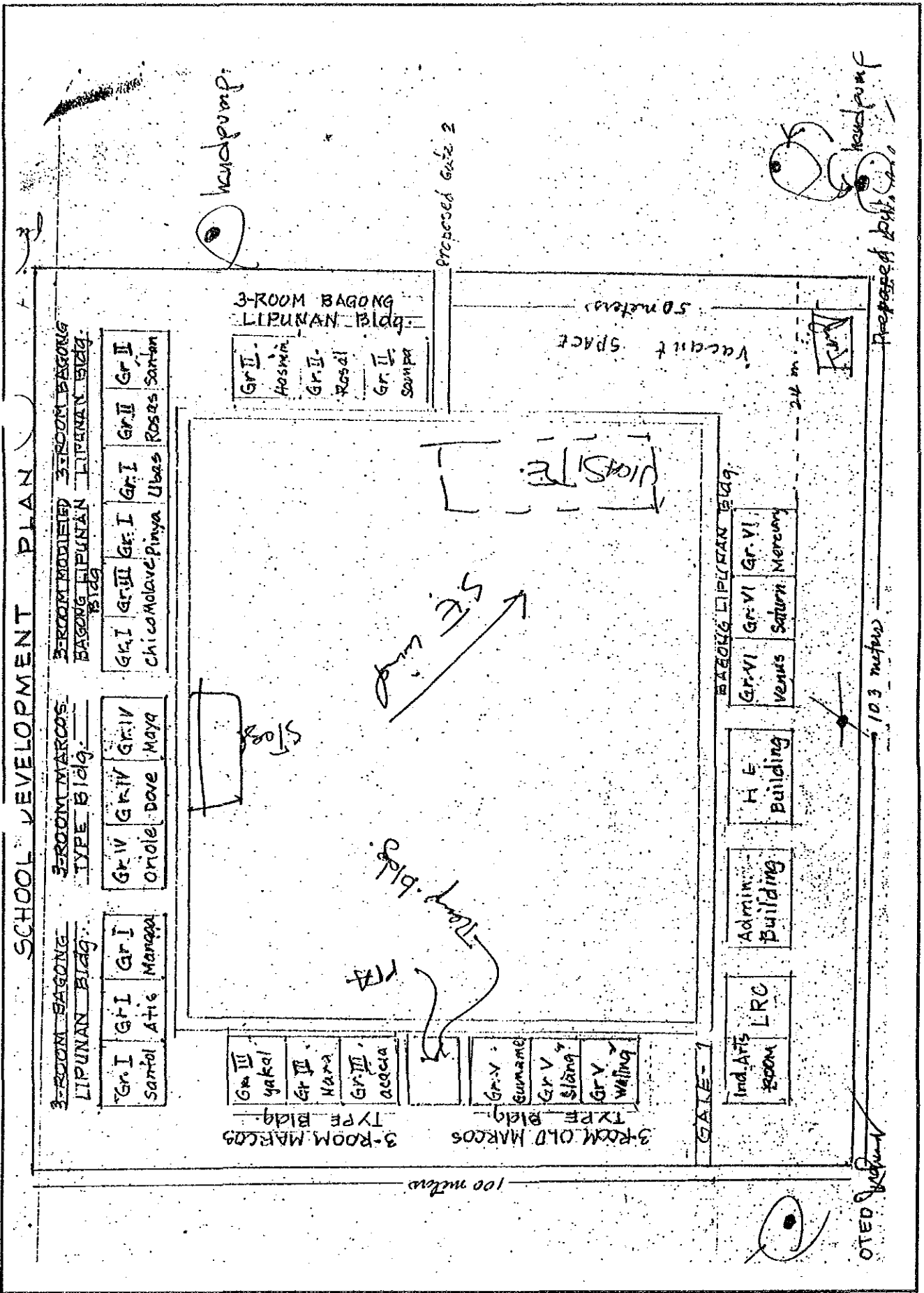
1. 敷地調査概要表

学校状況								敷地状況						
就学生徒数		クラス数	教員数	普通教室数 (特殊教室除く)				敷地面積 (千㎡)	新可能 校舎建 設スペース (m×m)	道路状 況	敷地形 状	地質	整地有 無	造成有 無
1993 -94	1994 -95			使用 可能 [B]	仮 設	撤 去予 定	不 足教 室							
[A]	(想定)	28	28	24	2	0	5	10.0	60×40	良い	平坦	ロ-ハ質	無	無

給水設備										電気設備		
市水等による給水					井戸/学校敷地(内)				敷地外水源		有 無	敷 地 か ら の 距 離
学校敷地(内)			(外)		有 無 ・ 故 障	種 類	深 さ (m)	そ の 付 帯 他 の 設 備	種 類 深 さ [m]	敷 地 か ら の 距 離 (m)		
有 無	ポ ンプ	他 設 備	距 離 (m)									
無	-	-	-		無	-	-	-	井戸 [12]100	100	無	

2. 敷地案内図






E-14. アルメニア初等学校

1. 敷地調査概要表

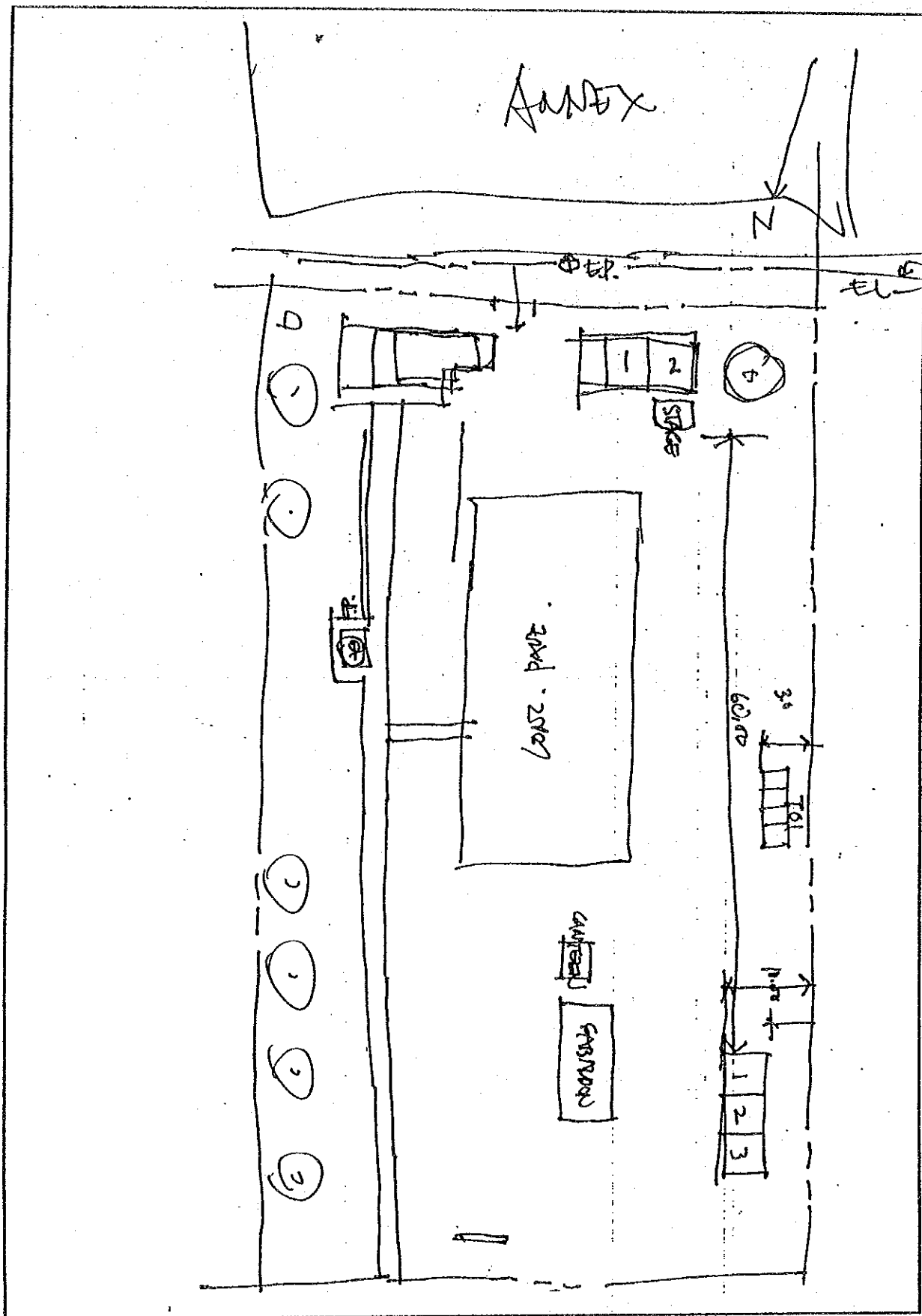
学校状況								敷地状況							
就学生徒数		クラス数	教員数	普通教室数 (特殊教室除く)				敷地面積 (千㎡)	新可能 舎建設 スペース (mxm)	道路状況	敷地形状	地質	整地有無	造成有無	
1993 -94	1994 -95			使用可能 [B]	仮設	撤去 予定	不足 教室								
[A]	(想定)	14	17	8	0	6	7	11.7	60x18	普通	平坦	砂質	無	無	

給水設備										電気設備	
市水等による給水					井戸/学校敷地(内)			敷地外水源		有無	敷地 からの 距離
学校敷地(内)			(外)	有無・ 故障	種類	深さ (m)	そ付 の帯 他設 の備	種深 類さ [m]	敷距 地離 か(m) らの		
有無	ポン プ	他設 の備	距 離 (m)								
無	-	-	20	無	-	-	-	井戸 [5]	40	隣接	10m

2. 敷地案内図



3. 配置图



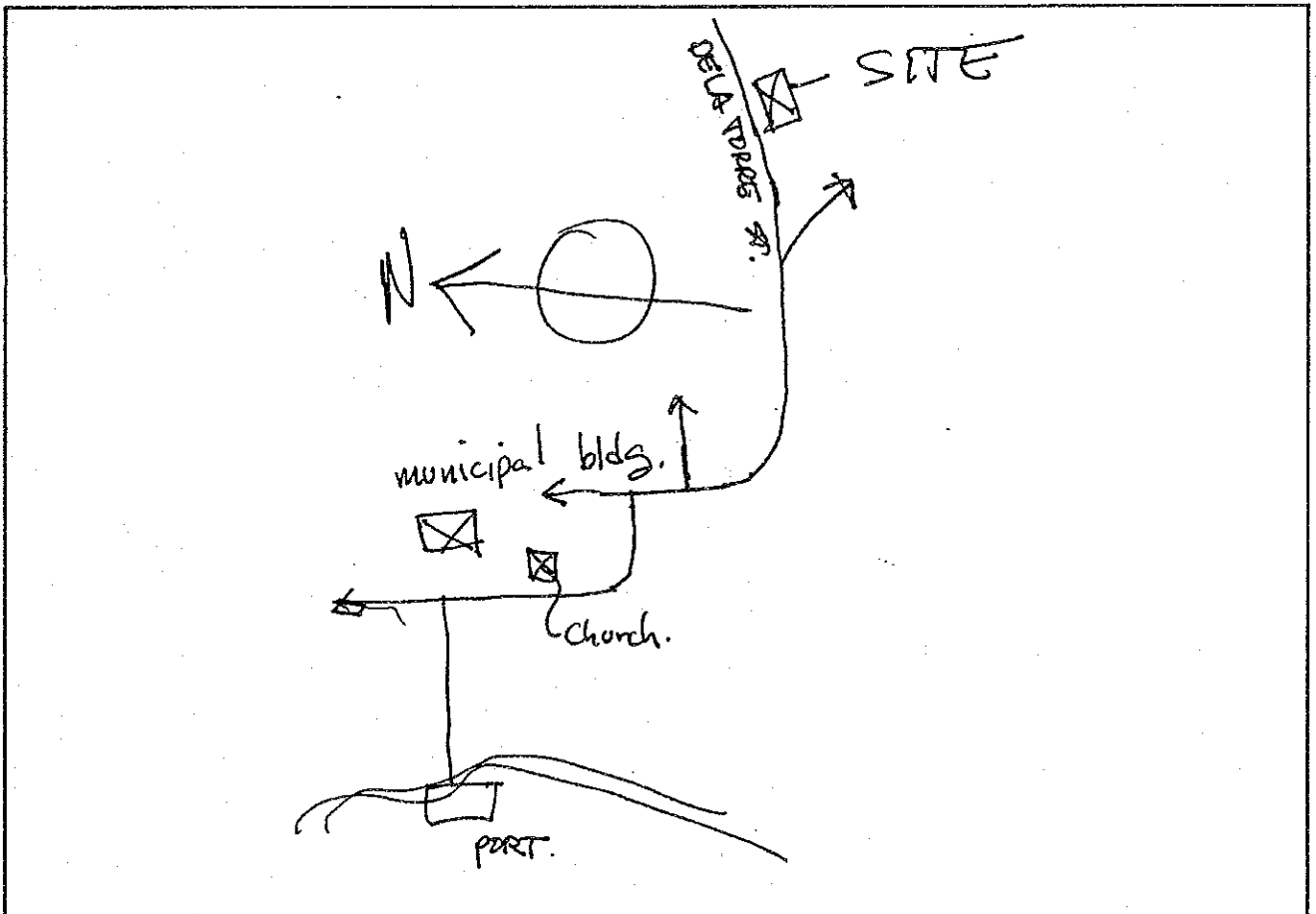
E-15. サンパスカル中央初等学校

1. 敷地調査概要表

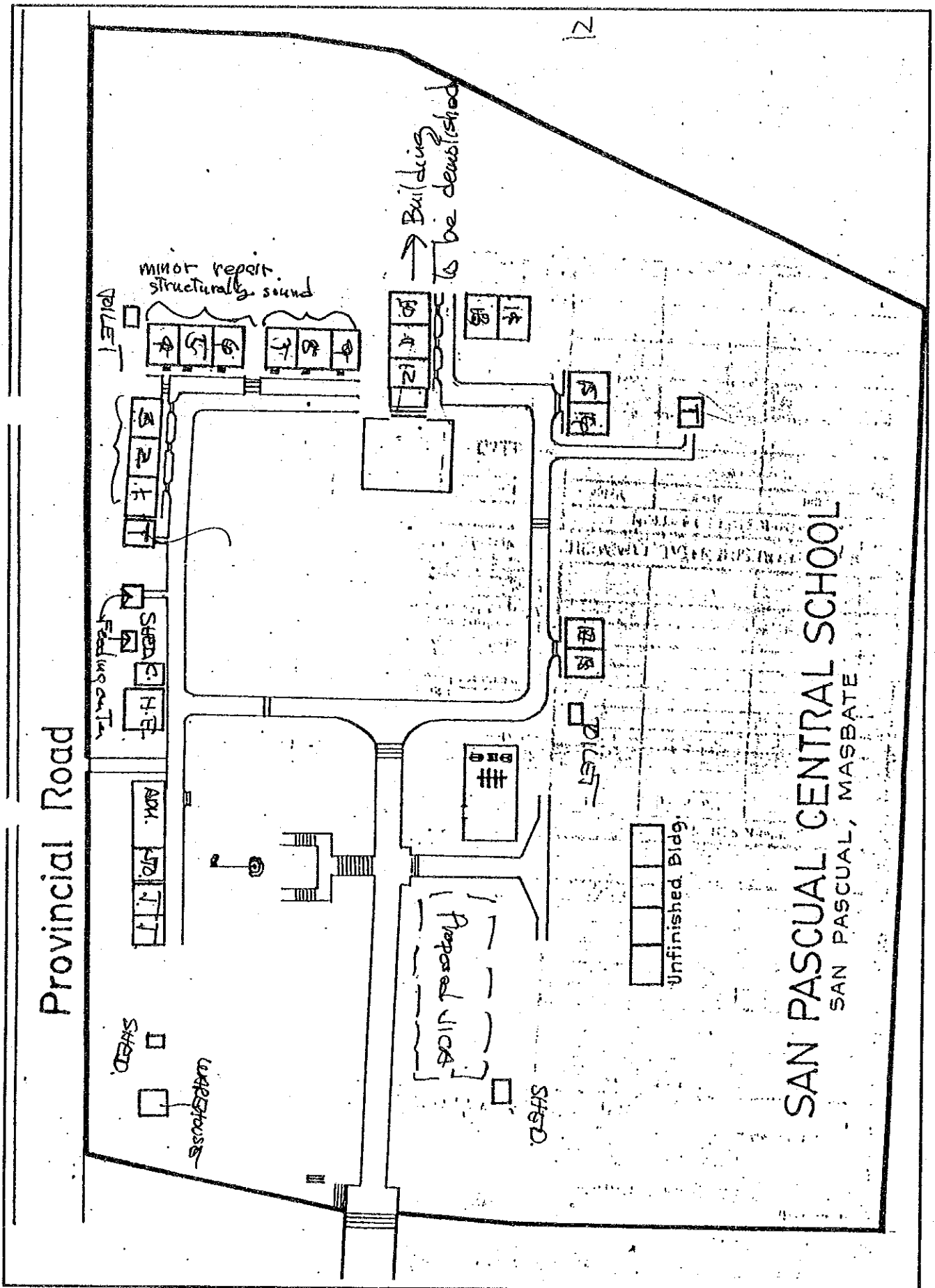
学校状況							敷地状況							
就学生徒数		クラス数	教員数	普通教室数 (特殊教室除く)				敷地面積 (千㎡)	新可能 校舎ス ペース (mxm)	道路状 況	敷地形 状	地質	整地有 無	造成有 無
1993 -94	1994 -95			使用 可能 [B]	仮 設	撤去 予定	不 足 教室							
[A]	(想定)	23	31	12	4	3	7	30.4	78x24	良い	起伏少	粘土質	少	無

給水設備										電気設備		
市水等による給水					井戸/学校敷地(内)				敷地外水源		有 無	敷地 から の 距 離
学校敷地(内)			(外)		有 無 ・ 故 障	種 類	深 さ (m)	そ の 帯 他 設 備	種 類 [m]	深 さ (m)		
有 無	ボ ン プ	他 設 の 備	距 離 (m)									
有	無	貯水槽	-		無	-	-	-	泉	400		無

2. 敷地案内図



3. 配置図



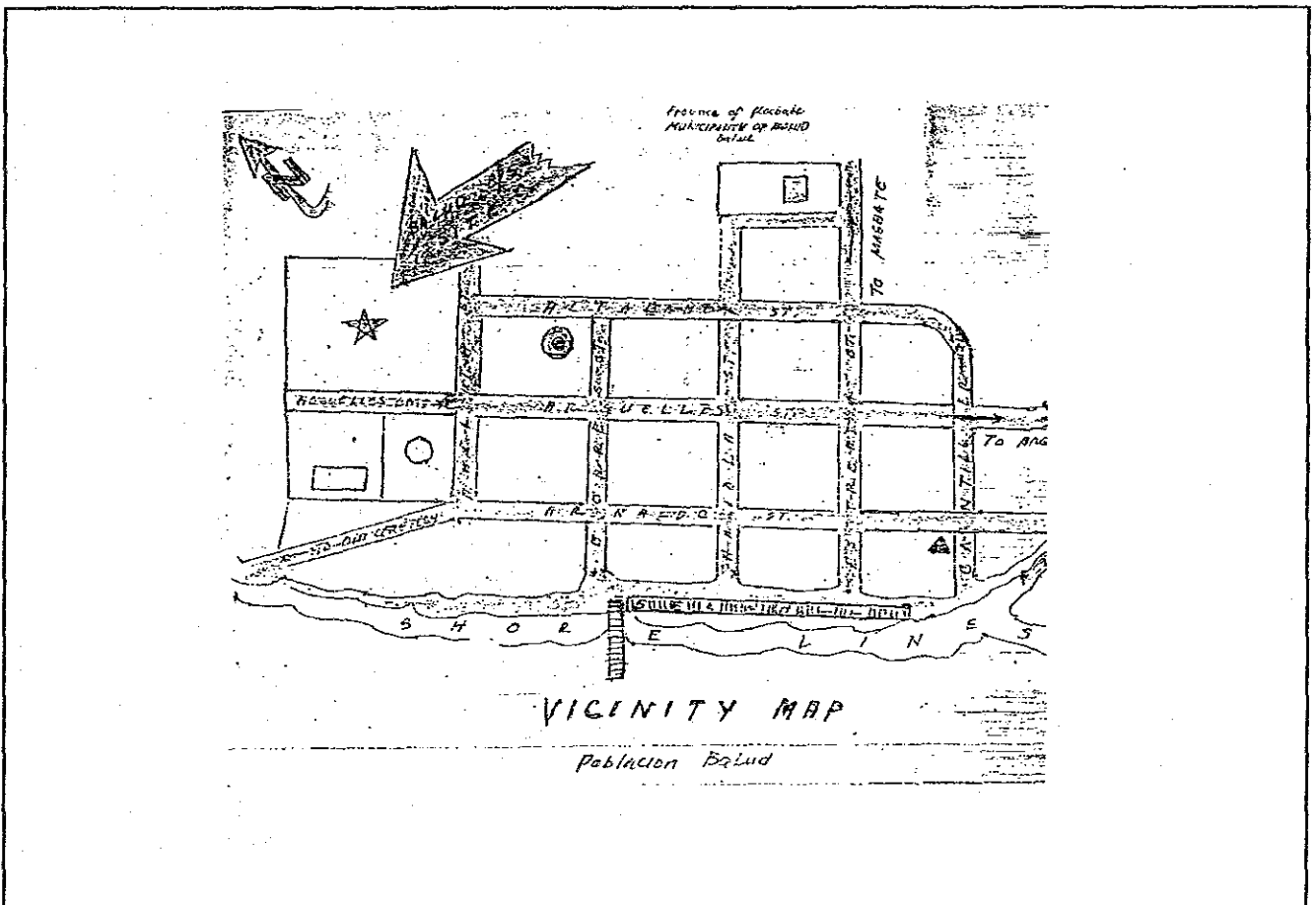
E-16. バルッド中央学校

1. 敷地調査概要表

学校状況								敷地状況						
就学生徒数		クラス数	教員数	普通教室数 (特殊教室除く)				敷地面積 (千㎡)	新可能 校舎建 設スペース (mxm)	道路状況	敷地形状	地質	整地有無	造成有無
1993 -94	1994 -95			使用可能 [B]	仮設	撤去予定	不足教室							
[A]	(想定)	17	25	15	0	0	3	21.6	37x18	悪い	平坦	砂質	大	無

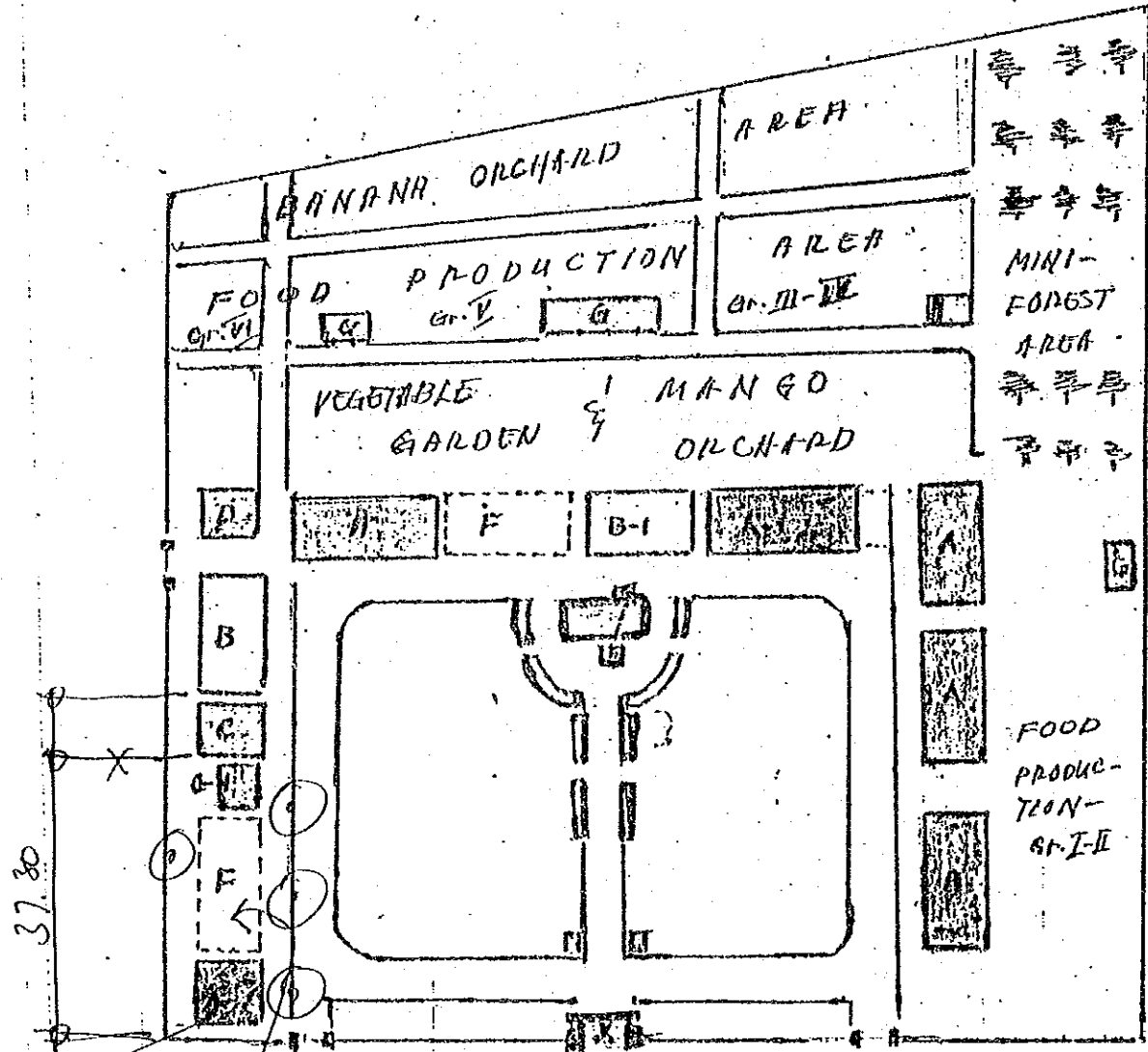
給水設備										電気設備	
市水等による給水				井戸/学校敷地(内)				敷地外水源		有無	敷地からの距離
学校敷地(内)			(外)	有無・故障	種類	深さ(m)	そ付帯他設備	種類	深さ[m]		
有無	ポンプ	他設備	距離(m)								
無	-	-	-	有	浅井戸	9	無	-	-	無	54km

2. 敷地案内図



3. 配置图

SCHOOL SITE DEVELOPMENT PLAN



MINI-FORREST AREA

FOOD PRODUCTION-
 Gr. I-II

LEGEND:

1. Academic Bldg.
 - A - 3 rm BLSB
 - B - 3 rm. MTSB
 - B1 - 2 rm. MTSB
2. Other Bldgs./Facilities
 - A-1 - 3 rm BLSB used as office, DLRC/Library, etc.

Final Amendment



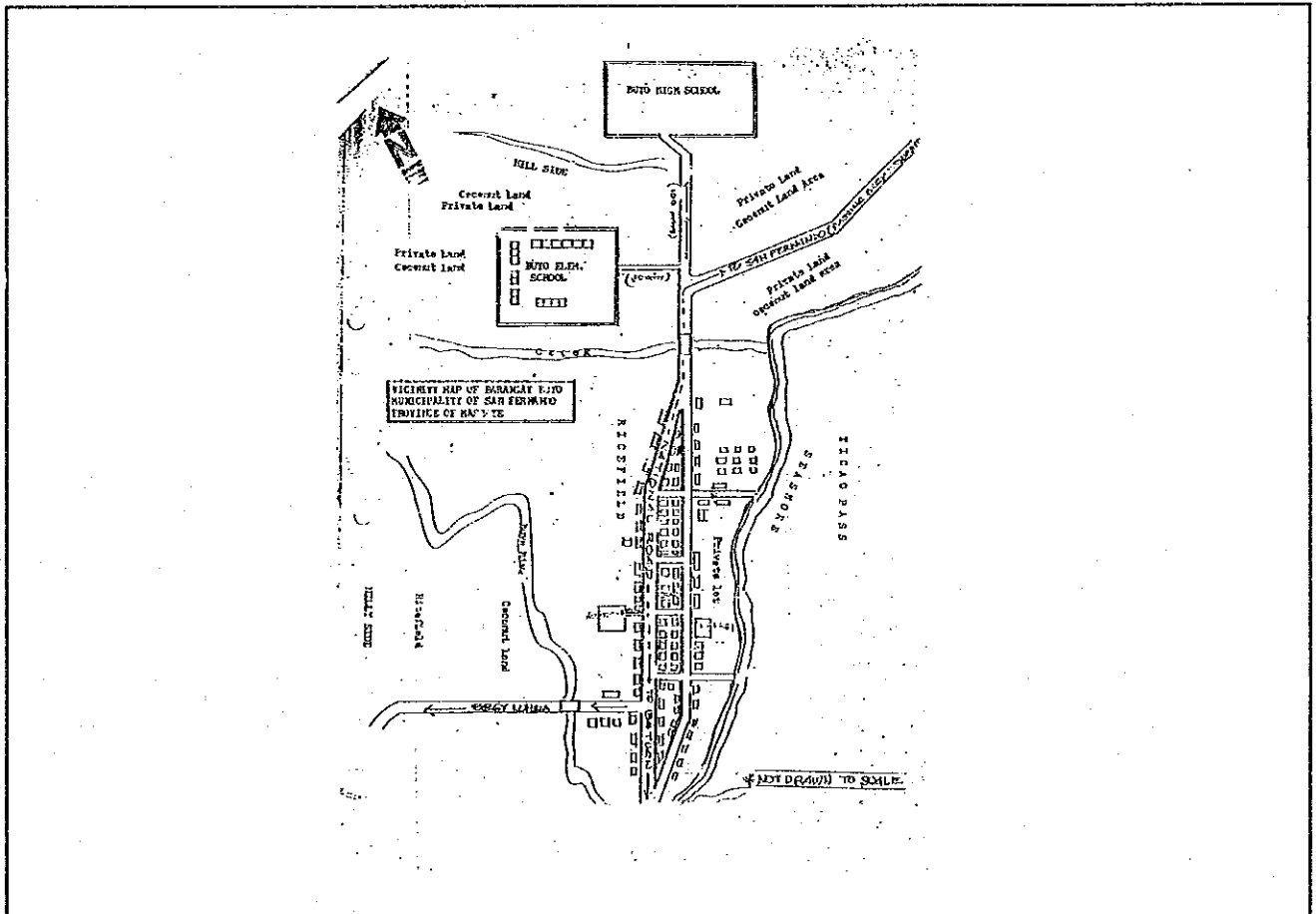
E - 1 7 . ブヨ初等学校

1. 敷地調査概要表

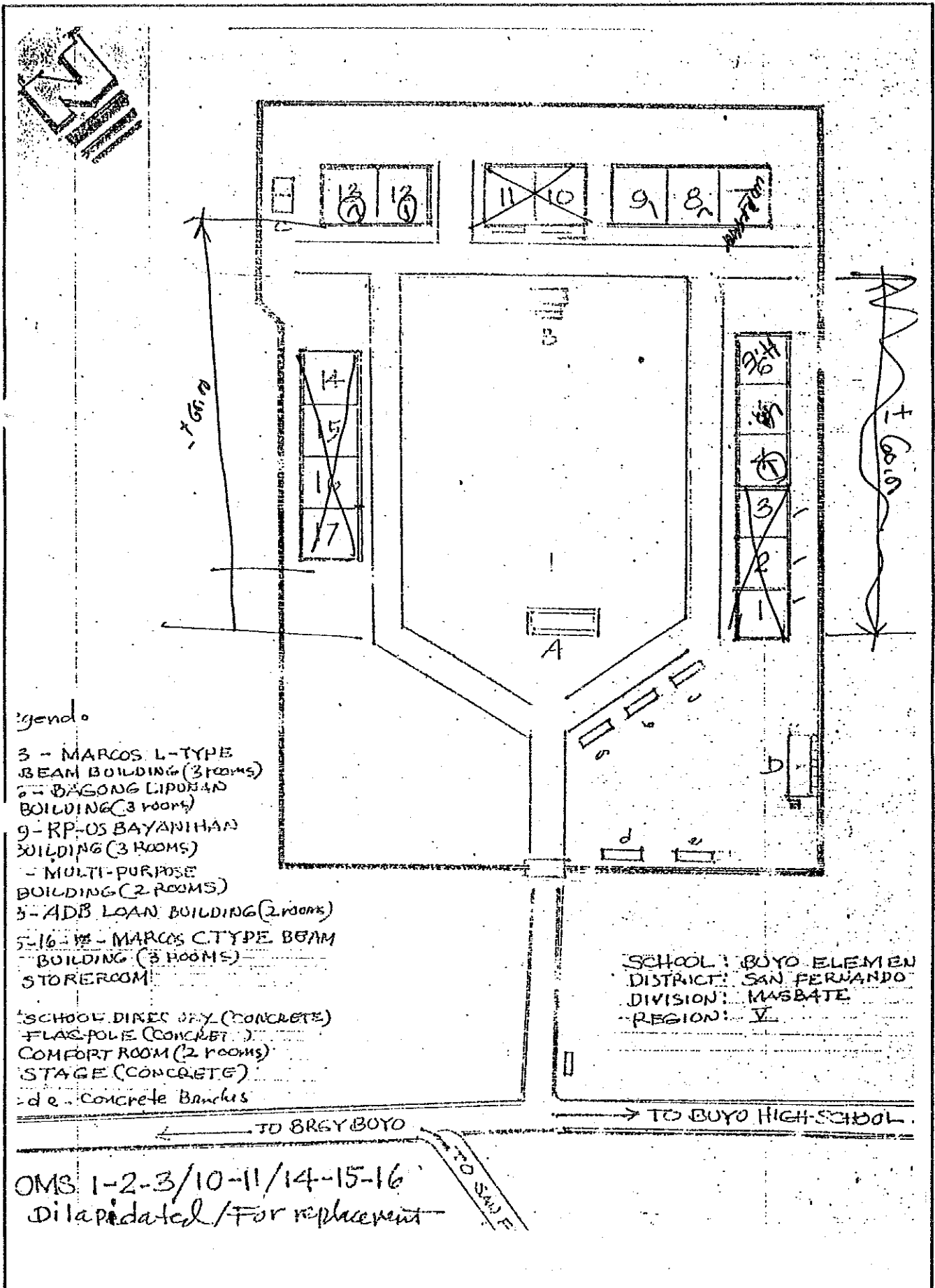
学校状況				敷地状況										
就学生徒数		クラス数	教員数	普通教室数 (特殊教室除く)				敷地面積 (千㎡)	新可能 校舎建 設ス ペース (m×m)	道路状 況	敷地形 状	地質	整地有 無	造成有 無
1993 -94	1994 -95			使用 可能 [B]	仮 設	撤 去 予 定	不 足 教 室							
[A]	(想定)	12	14	5	0	6	4	18.0	60x15	普通	平坦	砂質	無	無

給水設備								電気設備		
市水等による給水				井戸/学校敷地(内)			敷地外水源		有 無	敷 地 か ら の 距 離
学校敷地(内)		(外)		有 無 ・ 故 障	種 類	深 さ (m)	そ 付 の 帯 他 設 備	種 類 深 さ [m]		
有 無	ホ ソ ブ	他 設 の 備	距 離 (m)							
無	-	-	-	無	-	-	-	井戸 [18]	15	隣接 20m

2. 敷地案内図



3. 配置図



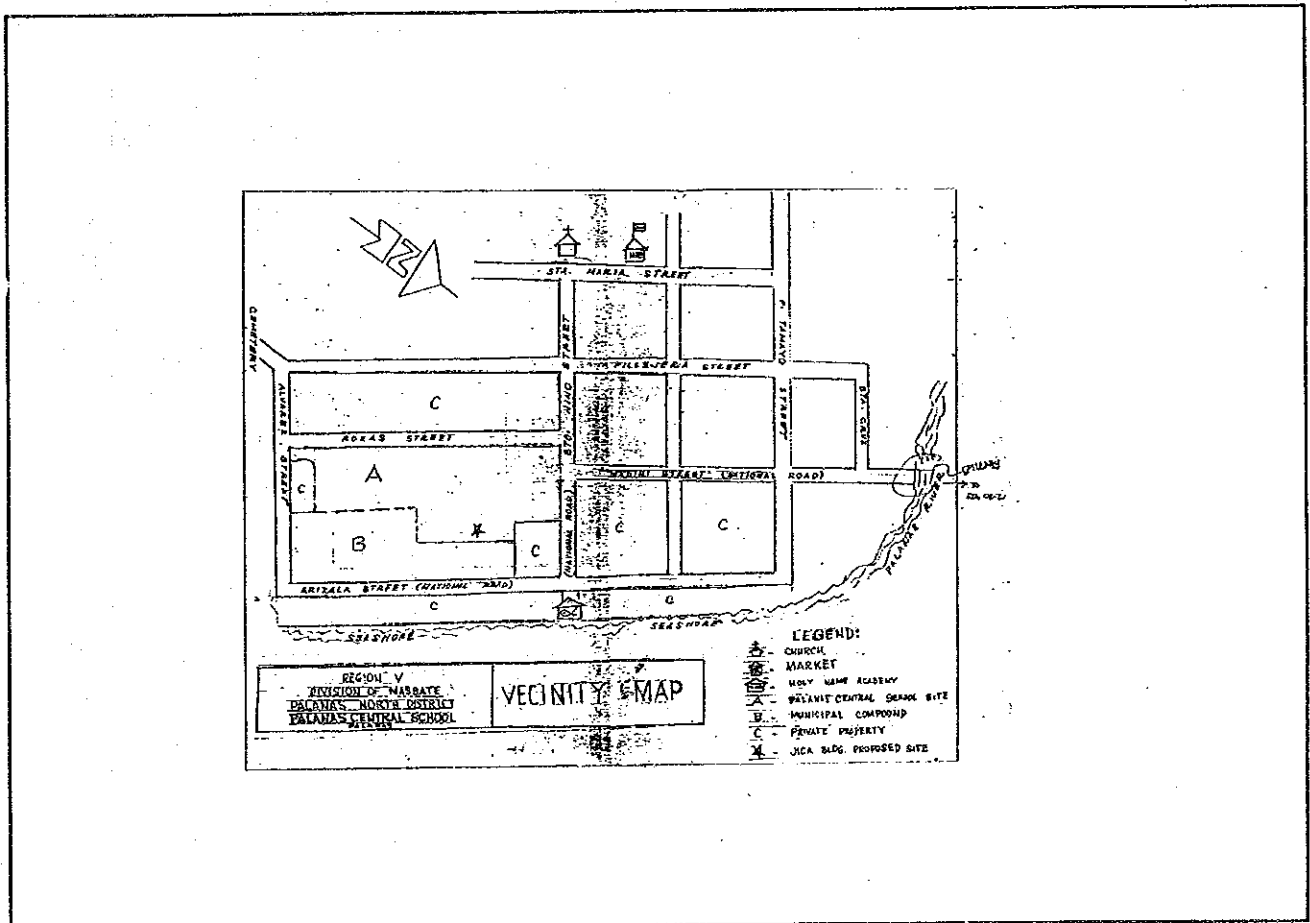
E-18. パラナス中央学校

1. 敷地調査概要表

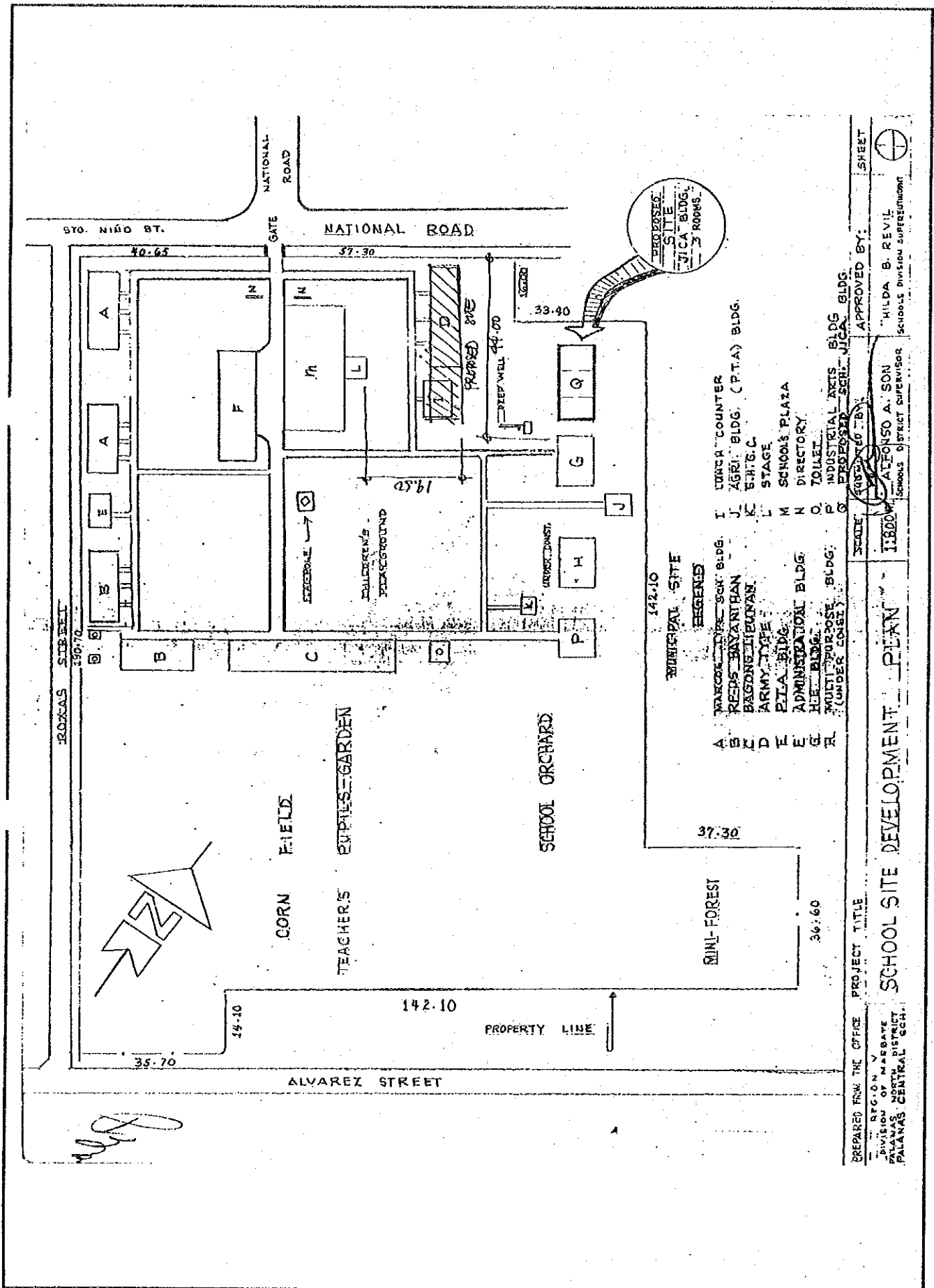
学校状況								敷地状況							
就学生徒数		クラス数	教員数	普通教室数 (特殊教室除く)				敷地面積 (千㎡)	新可能 校舎建設 スペース (mxm)	道路状況	敷地形状	地質	整地有無	造成有無	
1993 -94	1994 -95			使用可能 [B]	仮設	撤去予定	不足教室								
[A]	(想定)	25	40	14	0	7	4	22.6	44x20	普通	平坦	砂質	大	無	

給水設備										電気設備	
市水等による給水					井戸/学校敷地(内)			敷地外水源		有無	敷地からの距離
学校敷地(内)			(外)	有無・故障	種類	深さ(m)	そ付帯他設備	種類	深さ[m]		
有無	ポンプ	他設備	距離(m)								
無	-	-	-	有	浅井戸	6	無	-	-	-	有

2. 敷地案内図



3. 配置图



PROPOSED SITE
JICA BLDG.
3 ROOMS

- LEGEND
- A. MARCOS DIVISION SCH. BLDG.
 - B. REPS-BAYANHEAN
 - C. BAGOINGHEVIRAN
 - D. ARMY TYPE
 - E. PLAZA BLDG.
 - F. ADMINISTRATION BLDG.
 - G. HALL BLDG.
 - H. MULTI-PURPOSE BLDG. (UNDER CONSTR.)
 - I. LUNCH COUNTER
 - J. XERO. BLDG. (P.T.A) BLDG.
 - K. E.H.G.C.
 - L. STAGE
 - M. SCHOOLS PLAZA
 - N. DIRECTORY
 - O. TOILET
 - P. INDUSTRIAL AXIS BLDG.
 - Q. PROPOSED SCH. JICA
 - R. UNDER CONSTR.

PREPARED FOR THE OFFICE OF THE REGIONAL SUPERVISOR
 DIVISION OF MABAYBE
 PALANAS NORTH DISTRICT
 PALANAS CENTRAL SCH.

PROJECT TITLE: **SCHOOL SITE DEVELOPMENT - PLAN**

SCALE: **1:1800**

APPROVED BY: **HILDA B. REVIL**
 SCHOOLS DIVISION SUPERVISOR

SHEET: **1**


E - 19. タンケ初等学校

1. 敷地調査概要表

学校状況								敷地状況						
就学生徒数		クラス数	教員数	普通教室数 (特殊教室除く)				敷地面積 (千㎡)	新可能 校舎建 設ス ペース (m×m)	道路状 況	敷地形 状	地質	整地有 無	造成有 無
1993 -94 [A]	1994 -95 (想定)			使用 可能 [B]	仮 設	撤 去 予 定	不 足 教 室							
400	440	11	13	9	1	0	1	10.0	45x20	悪い	平坦	砂質	大	無

給水設備										電気設備			
市水等による給水					井戸/学校敷地(内)				敷地外水源			有 無	敷 地 か ら の 距 離
学校敷地(内)			(外)	有 無 ・ 故 障	種 類	深 さ (m)	そ の 帯 他 設 備	種 類 [m]	深 さ (m)	敷 地 か ら の 距 離 (m)			
有 無	ポ ンプ	他 設 備	距 離 (m)										
無	-	-	-	有	浅井戸	6	無	-	-	-	無	18km	

2. 敷地案内図



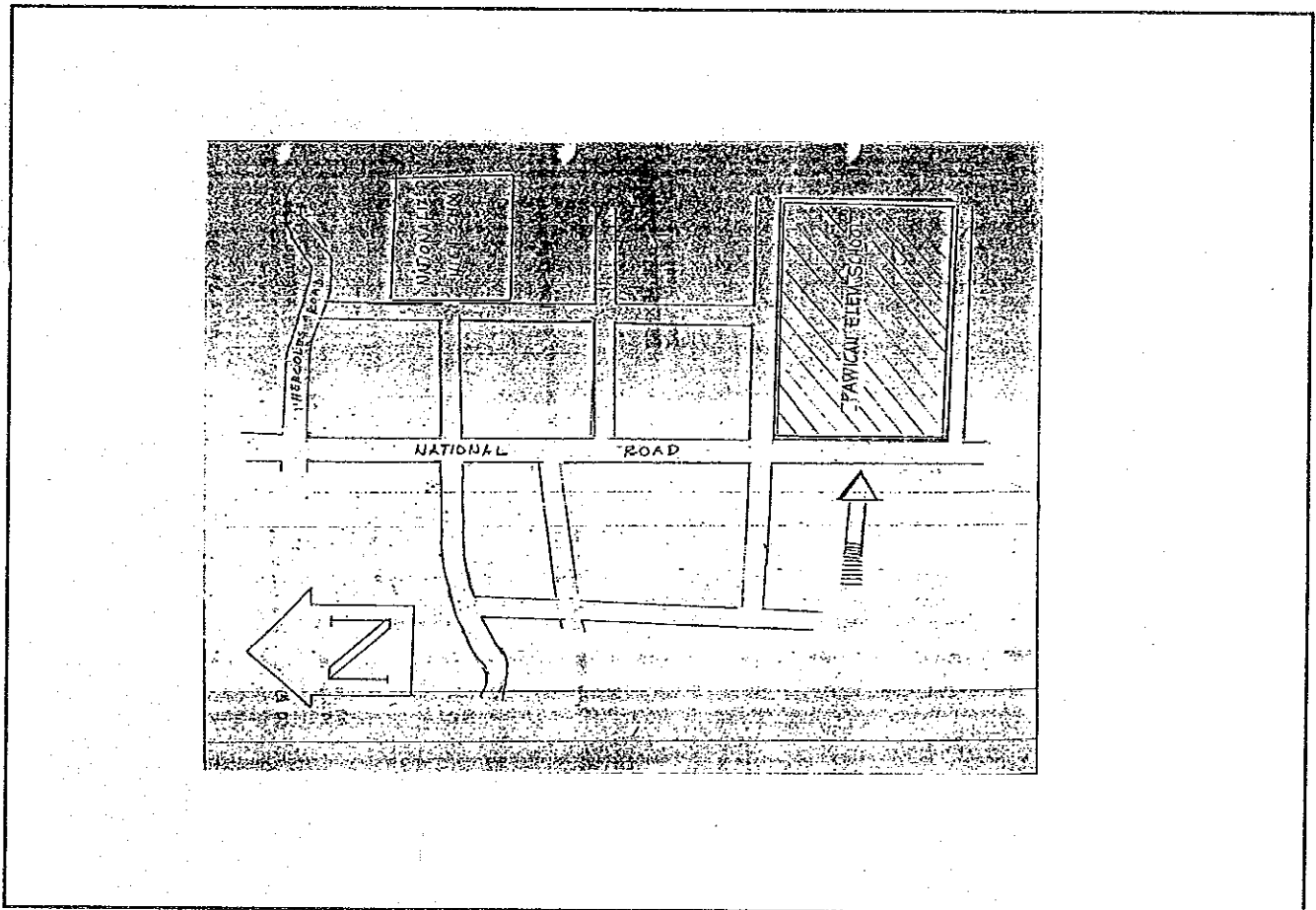
E-20. パウイカン初等学校

1. 敷地調査概要表


学校状況							敷地状況							
就学生徒数		クラス数	教員数	普通教室数 (特殊教室除く)				敷地面積 (千㎡)	新可能 舎建 設 スペース (m×m)	道路 状況	敷地 形状	地質	整地 有無	造成 有無
1993 -94	1994 -95			使用 可能 [B]	仮 設	撤 去 予 定	不 足 教 室							
[A]	(想定)	15	15	10	3	3	2	16.0	65x30	普通	平坦	砂質	少	切盛少

給水設備										電気設備		
市水等による給水					井戸/学校敷地(内)				敷地外水源		有 無	敷 地 か ら の 距 離
学校敷地(内)			(外)		有 無 ・ 故 障	種 類	深 さ (m)	そ 付 の 帯 他 設 備	種 類 深 さ [m]	敷 地 距 離 か ら の 距 離 (m)		
有 無	ボ ン プ	他 設 備	距 離 (m)									
無	-	-	-		有	深井戸	18	無	泉	3000	隣接	40m

2. 敷地案内図



3. 配置図



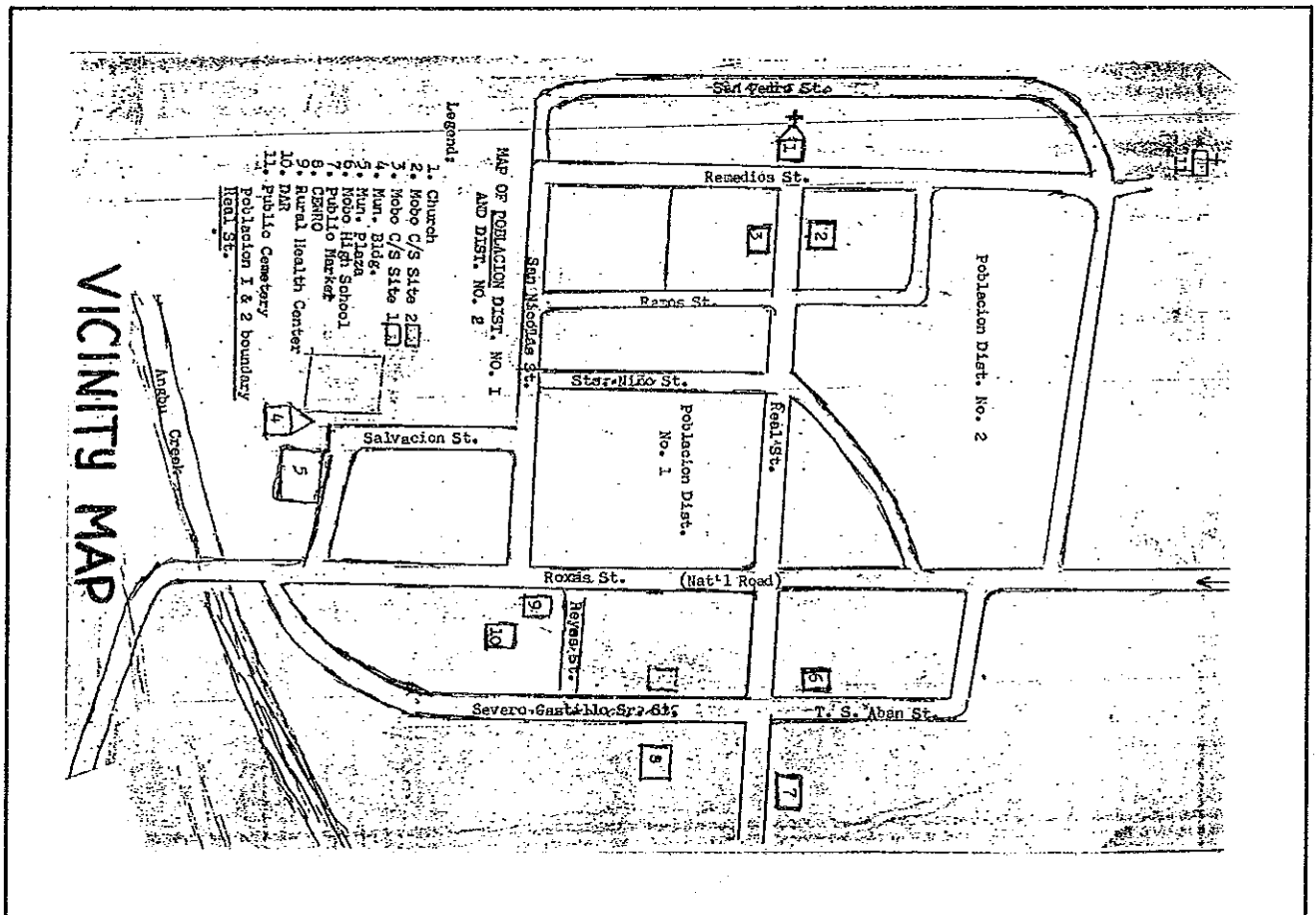
E - 2 1 . モボ中央学校

1. 敷地調査概要表

学校状況							敷地状況							
就学生徒数		クラス数	教員数	普通教室数 (特殊教室除く)				敷地面積 (千㎡)	新可能 校舎建 設ス ペ ース (mxm)	道路 状 況	敷地 形 状	地 質	整 地 有 無	造 成 有 無
1993 -94	1994 -95			使用 可能 [B]	仮 設	撤 去 予 定	不 足 教 室							
[A]	(想定)	20	28	16	0	3	3	15.4	29x16	普通	平坦	粘土質	大	無

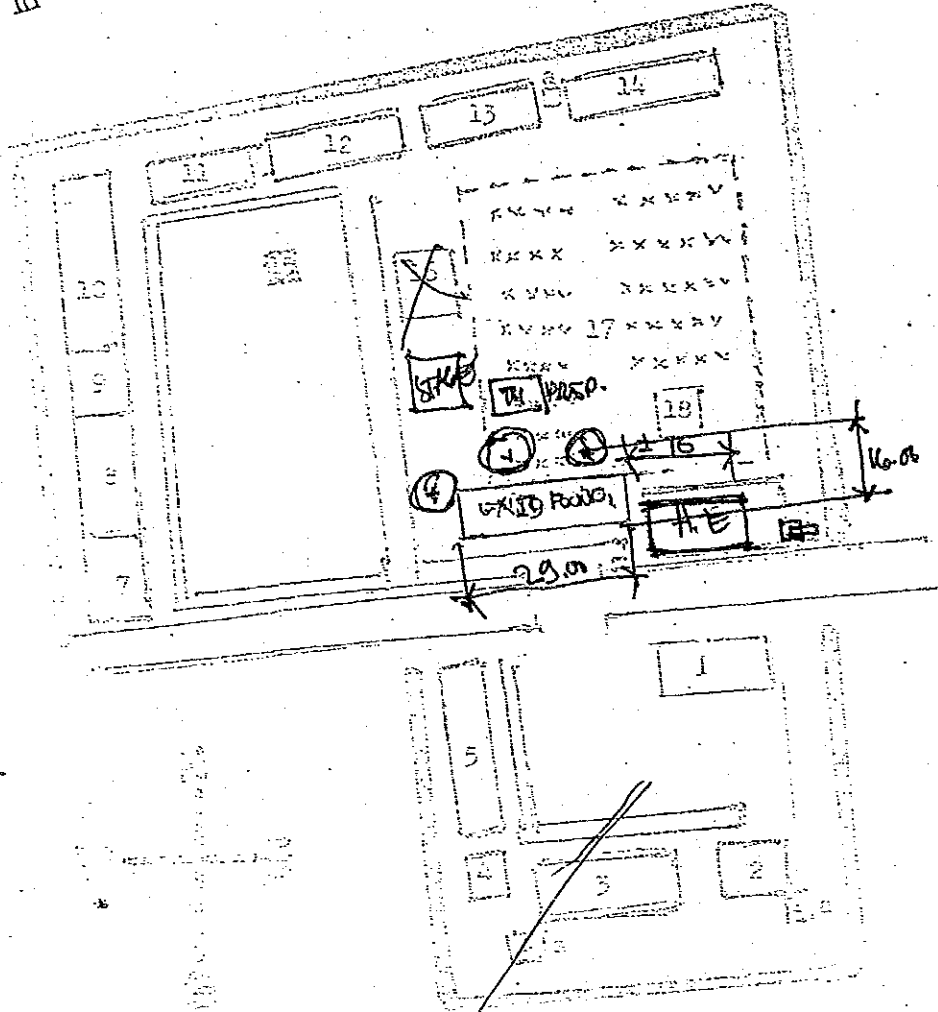
給水設備										電気設備			
市水等による給水					井戸/学校敷地(内)					敷地外水源		有 無	敷 地 か ら の 距 離
学校敷地(内)			(外)		有 無 ・ 故 障	種 類	深 さ (m)	そ 付 の 帯 他 設 備	種 類	深 さ [m]	敷 地 距 離 か ら の		
有 無	ポ ン プ	他 設 備	距 離 (m)										
無	-	-	-		有	深井戸	18	無	-	-	-	隣接	10m

2. 敷地案内図



3. 配置图

2-2



SCALE : 1: 1,270.

AREA : 9,500 sq. Meters


E - 2 2 . バレノ中央学校

1. 敷地調査概要表

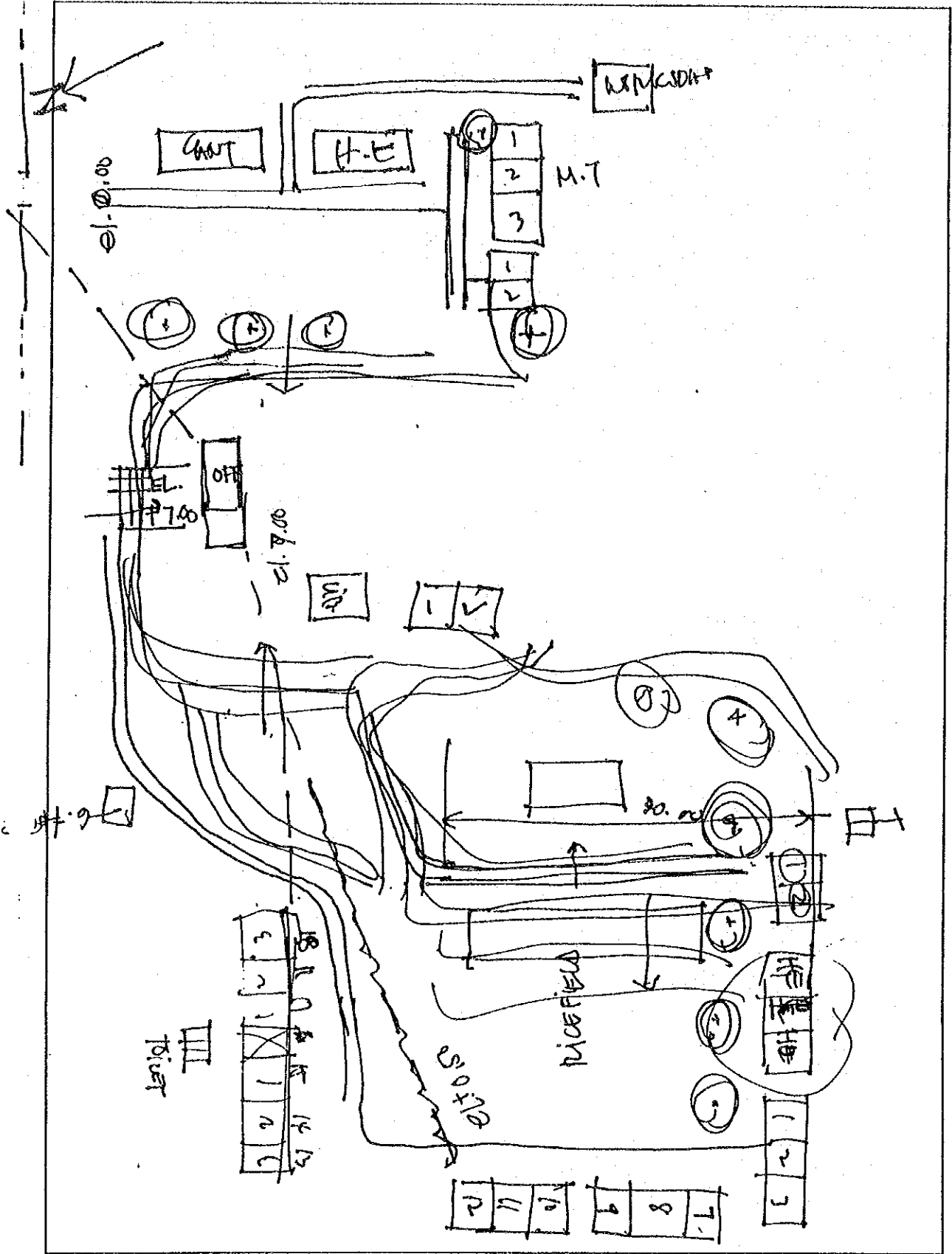
学校状況								敷地状況							
就学生徒数		クラス数	教員数	普通教室数 (特殊教室除く)				敷地面積 (千㎡)	新可能 校舎 建設 スペース (m×m)	道路 状況	敷地 形状	地質	整地 有無	造成 有無	
1993 -94	1994 -95			使用 可能 [B]	仮 設	撤去 予定	不足 教室								
[A]	(想定)	28	38	22	0	2	4	26.0	60×30	悪い	起伏少	粘土質	少	盛土少	

給水設備										電気設備		
市水等による給水					井戸/学校敷地(内)				敷地外水源		有 無	敷地 からの 距離
学校敷地(内)			(外)	有 無 ・ 故 障	種 類	深 さ (m)	そ 付 の 帯 他 設 備	種 深 類 さ [m]	敷 地 距 離 か ら の			
有 無	ボ ン プ	他 設 備	距 離 (m)									
無	-	-	10	有	浅井戸	6	無	-	-	有		

2. 敷地案内図



3. 配置图




E-23. ピー コング 初等学校

1. 敷地調査概要表

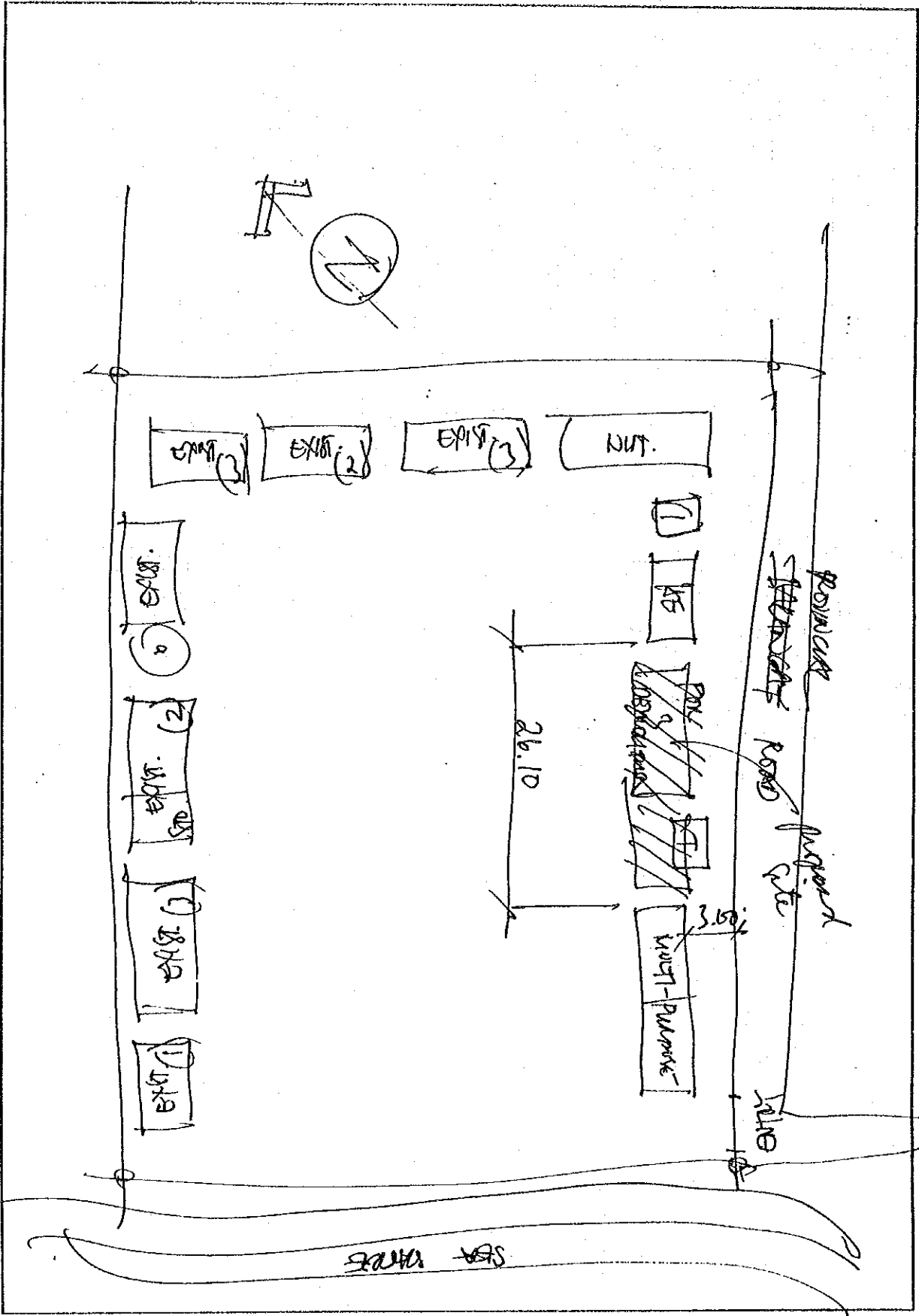
学校状況								敷地状況						
就学生徒数		クラス数	教員数	普通教室数 (特殊教室除く)				敷地面積 (千㎡)	新可能 校舎建 設ス ペース (mxm)	道路 状況	敷地 形状	地質	整地 有無	造成 有無
1993 -94	1994 -95			使用 可能 [B]	仮 設	撤 去 予 定	不 足 教 室							
[A]	(想定)	14	19	10	0	6	4	10.0	26x15	悪い	平坦	砂質	無	無

給水設備										電気設備	
市水等による給水				井戸/学校敷地(内)				敷地外水源		有 無	敷 地 か ら の 距 離
学校敷地(内)			(外)	有 無 ・ 故 障	種 類	深 さ (m)	そ の 付 帯 他 設 備	種 類 深 さ [m]	敷 地 距 離 か ら の 距 離 (m)		
有 無	ホ ン ブ	他 設 備	距 離 (m)								
無	-	-	25	無	-	-	-	泉	25	隣接	41m

2. 敷地案内図



3. 配置図




E-24. レオナルド バルン 初等学校

1. 敷地調査概要表

学校状況								敷地状況						
就学生徒数		クラス数	教員数	普通教室数 (特殊教室除く)				敷地面積 (千㎡)	新可能 校舎建設 スペース (mxm)	道路状況	敷地形状	地質	整地有無	造成有無
1993 -94	1994 -95			使用可能 [B]	仮設	撤去 予定	不足 教室							
[A]	(想定)	20	26	14	0	3	2	11.5	43x26	普通	起伏少	砂質	大	盛土大

給水設備										電気設備			
市水等による給水					井戸/学校敷地(内)				敷地外水源			有無	敷地 からの 距離
学校敷地(内)			(外)		有無 ・ 故障	種 類	深 さ (m)	そ 付 の 帯 他 設 備	種 類 [m]	深 さ [m]	敷 地 距 離 か ら の 距 離 (m)		
有無	ポン プ	他設 の備	距 離 (m)										
無	-	-	-		有	深井戸	24	無	-	-	-	隣接	8m

2. 敷地案内図



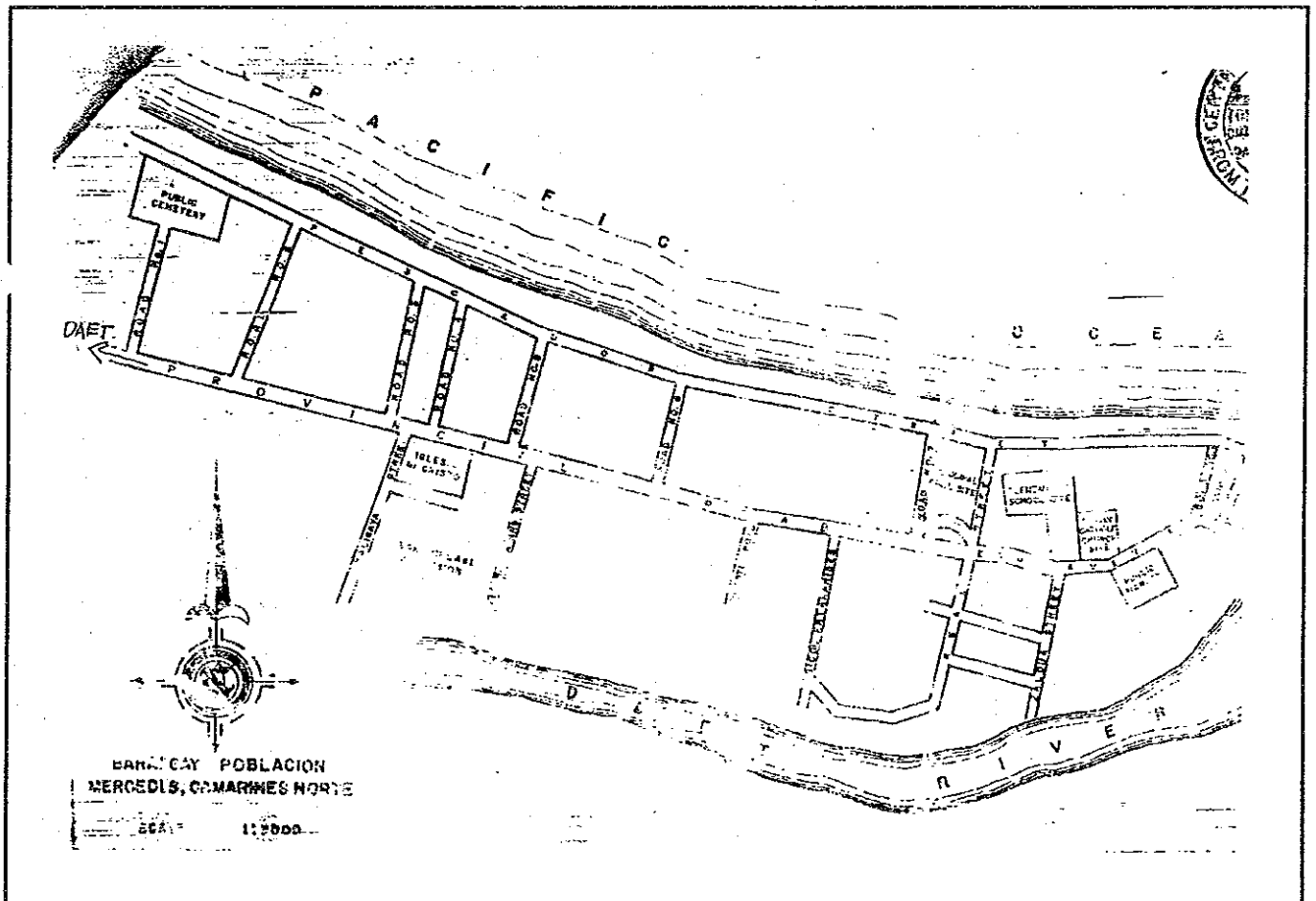
E-25. メルセデス中央学校

1. 敷地調査概要表

学校状況								敷地状況						
就学生徒数		クラス数	教員数	普通教室数 (特殊教室除く)				敷地面積 (千㎡)	新可能 校舎建 設ス ペース (mxm)	道路状 況	敷地 形状	地質	整地有 無	造成有 無
1993 -94 [A]	1994 -95 (想定)			使用能 [B]	仮設	撤去予 定	不足 教室							
2,340	2,390	52	63	50	0	0	9	16.9	122x12	良い	平坦	砂質	無	無


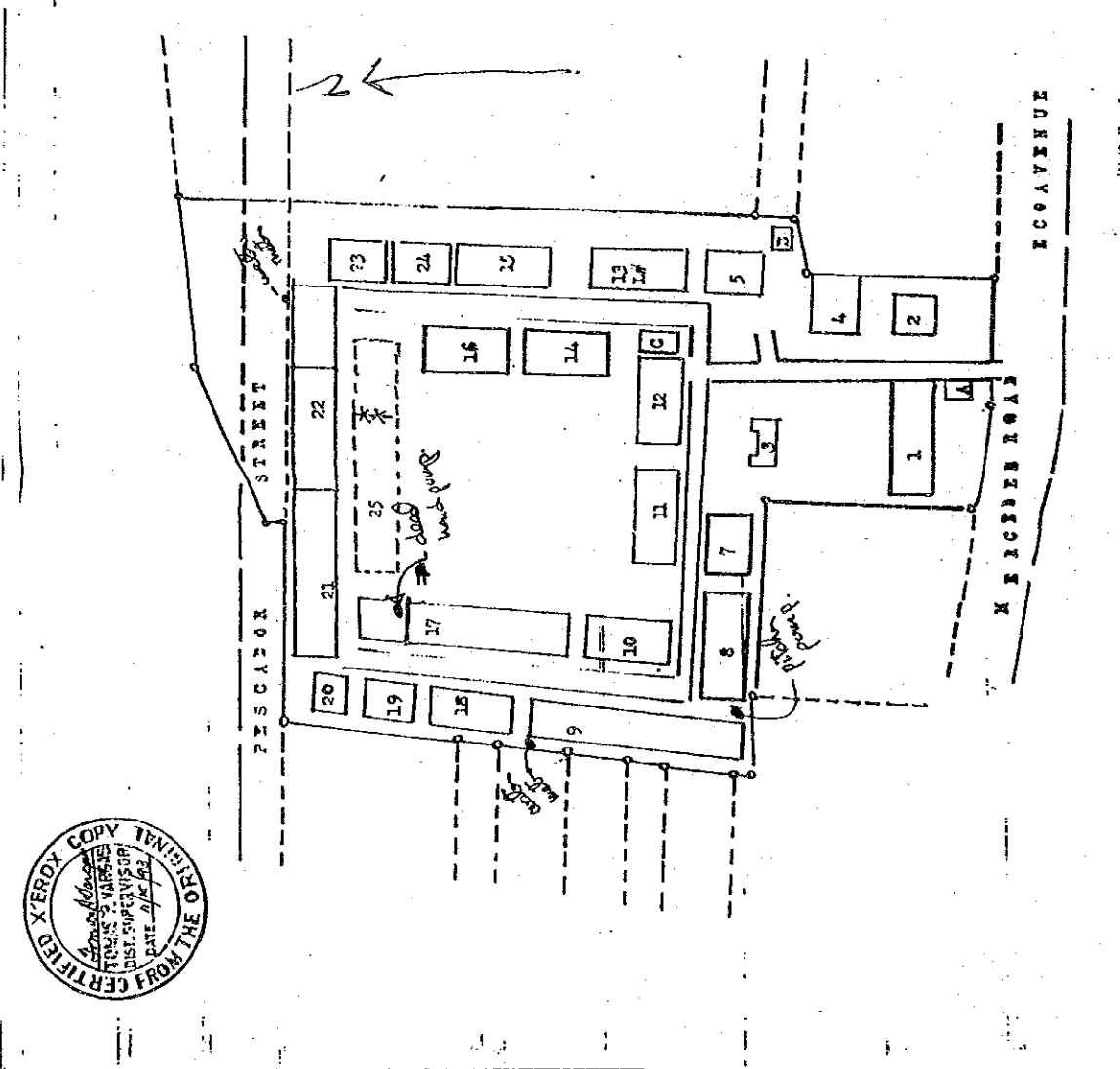
給水設備										電気設備		
市水等による給水					井戸/学校敷地(内)				敷地外水源		有 無	敷 地 か ら の 距 離
学校敷地(内)			(外)		有 無 ・ 故 障	種 類	深 さ (m)	そ 付 帯 他 設 備	種 類 深 さ [m]	敷 地 距 離 か ら の 距 離 (m)		
有 無	ボ ン プ	他 設 備	距 離 (m)									
有	無	無	-		有	浅井戸	12	無	-	-	有	

2. 敷地案内図

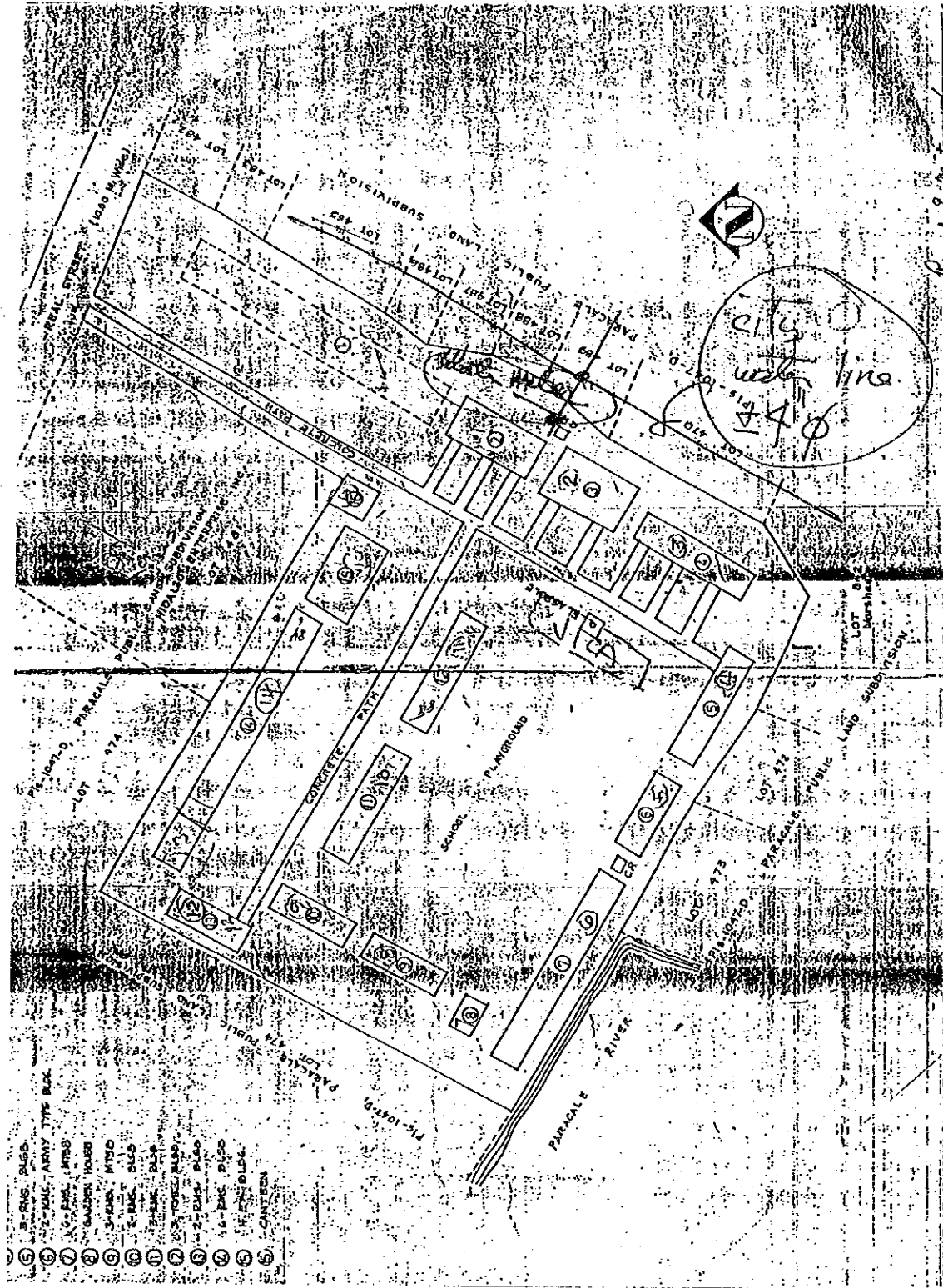


3. 配置図

Name of SCHOOL : <u>MEXICO'S CENTRAL ELEMENTARY</u>		COUNTY	
LEGEND			
No.	TYPE OF BUILDING	No. of Rm.	Notes
1	MUSE/Attale Theater	2	Good
2	Open Air Auditorium	2	Good
3	Adm./Library/Science	2	Good
4	ELSB	2	Good
5	Stage	2	Good
6	Cery Building	2	Good
7	Med. ELSB	2	Good
8	ELSB	2	Good
9	ELSB	2	Good
10	ELSB	2	Good
11	ELSB	2	Good
12	ESS (PINC)	2	Good
13	ELSB	2	Good
14	ELSB	2	Good
15	ELSB	2	Good
16	ELSB	2	Good
17	ELSB	2	Good
18	ELSB	2	Good
19	Pajarillo	2	Good
20	Center	2	Good
21	Center	2	Good
22	ELSB	2	Good
23	Pajarillo	2	Good
24	APB Building	2	Good
25	Prepse 12 rooms	2	Good
	School Building	2	Good
A	Writing Shed		
B	Male/Female Toilet		
C	Flower Garden		



3. 配置图



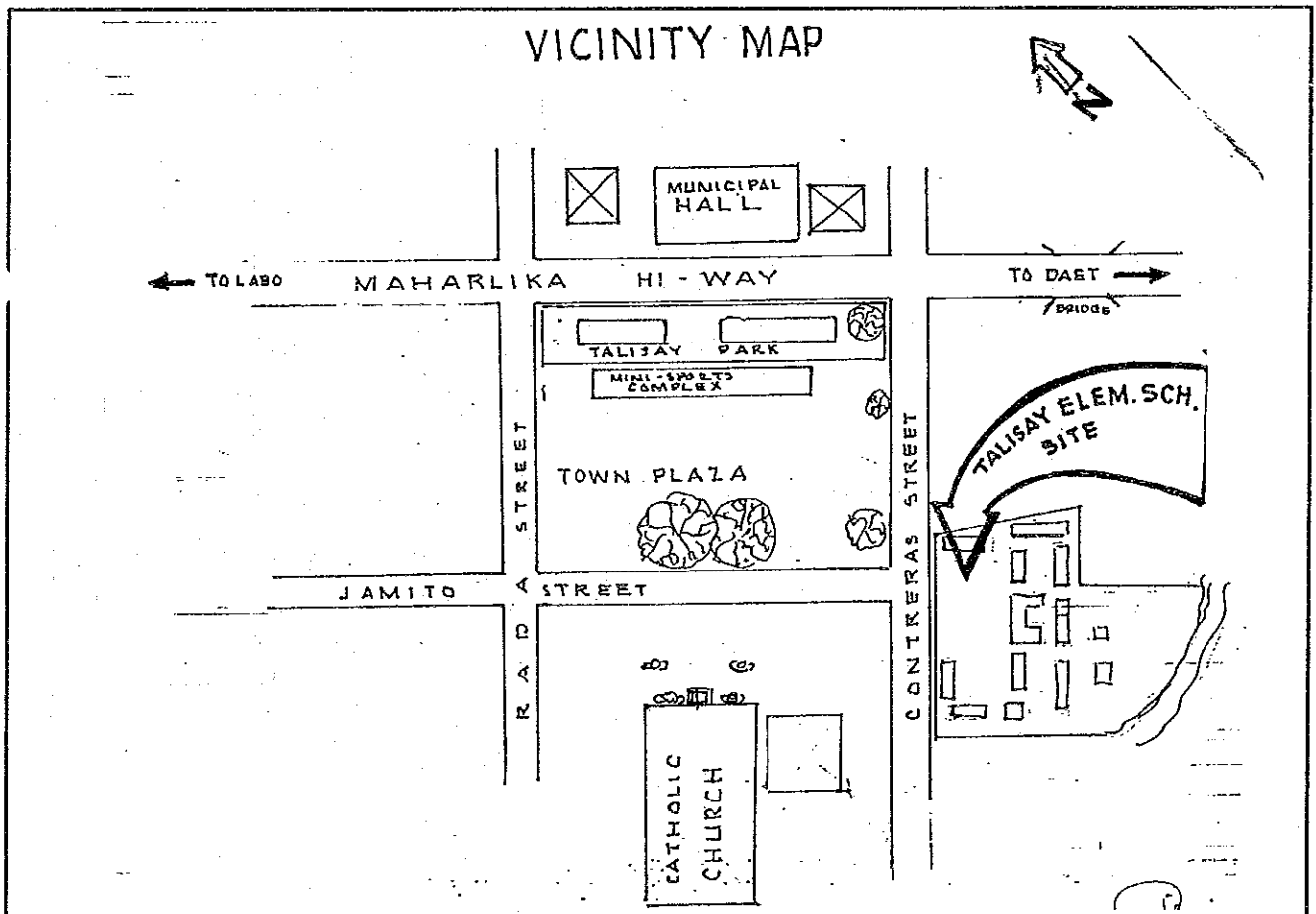
E-27. タリサイ初等学校

1. 敷地調査概要表

学校状況				敷地状況									
就学生徒数 1993 1994 -94 -95 [A] (想定)	クラス数	教員数	普通教室数 (特殊教室除く)				敷地面積 (千㎡)	新可能 舎建 設 スペース (m×m)	道路状況	敷地形状	地質	整地有無	造成有無
			使用可能 [B]	仮設	撤去予定	不足教室							
1,114 1,203	27	34	26	0	5	2	14.4	38x15	良い	平坦	粘土質	大	無

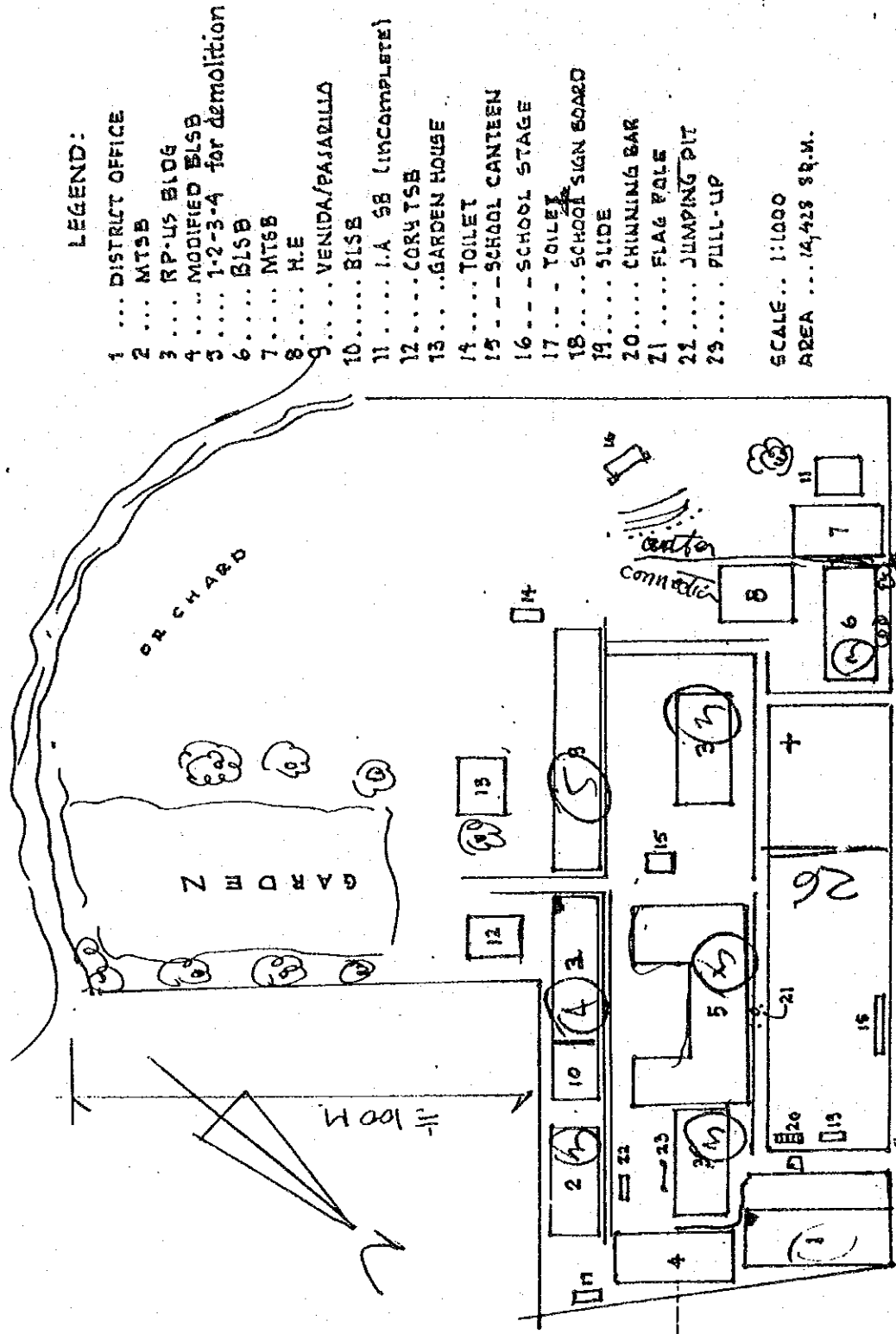
給水設備								電気設備		
市水等による給水				井戸/学校敷地(内)			敷地外水源		有無	敷地からの距離
学校敷地(内)		(外)		有無・故障	種類	深さ(m)	そ付帯 の他設 備	種深 類さ [m]		
有無	ポンプ	他設 の備	距離(m)							
有	無	無	-	無	-	-	-	河川	50	有

2. 敷地案内図



SCHOOL DEVELOPMENT PLAN

TALISAY ELEMENTARY SCHOOL



LEGEND:

- 1 ... DISTRICT OFFICE
- 2 ... MTSB
- 3 ... RP-US BLOG
- 4 ... MODIFIED BLSB
- 5 ... 1-2-3-4 for demolition
- 6 ... BLSB
- 7 ... MT6B
- 8 ... H.E
- 9 ... VENIDA/PASADILLA
- 10 ... BLSB
- 11 ... I.A SB (INCOMPLETE)
- 12 ... CORY TSB
- 13 ... GARDEN HOUSE
- 14 ... TOILET
- 15 ... SCHOOL CANTEN
- 16 ... SCHOOL STAGE
- 17 ... TOILET
- 18 ... SCHOOL SIGN BOARD
- 19 ... SLIDE
- 20 ... CHINNING BAR
- 21 ... FLAG POLE
- 22 ... JUMPING PIT
- 23 ... PULL-UP

SCALE .. 1:1000
 AREA ... 14,428 SQ.M.


E - 28 . ラボ初等学校

1. 敷地調査概要表

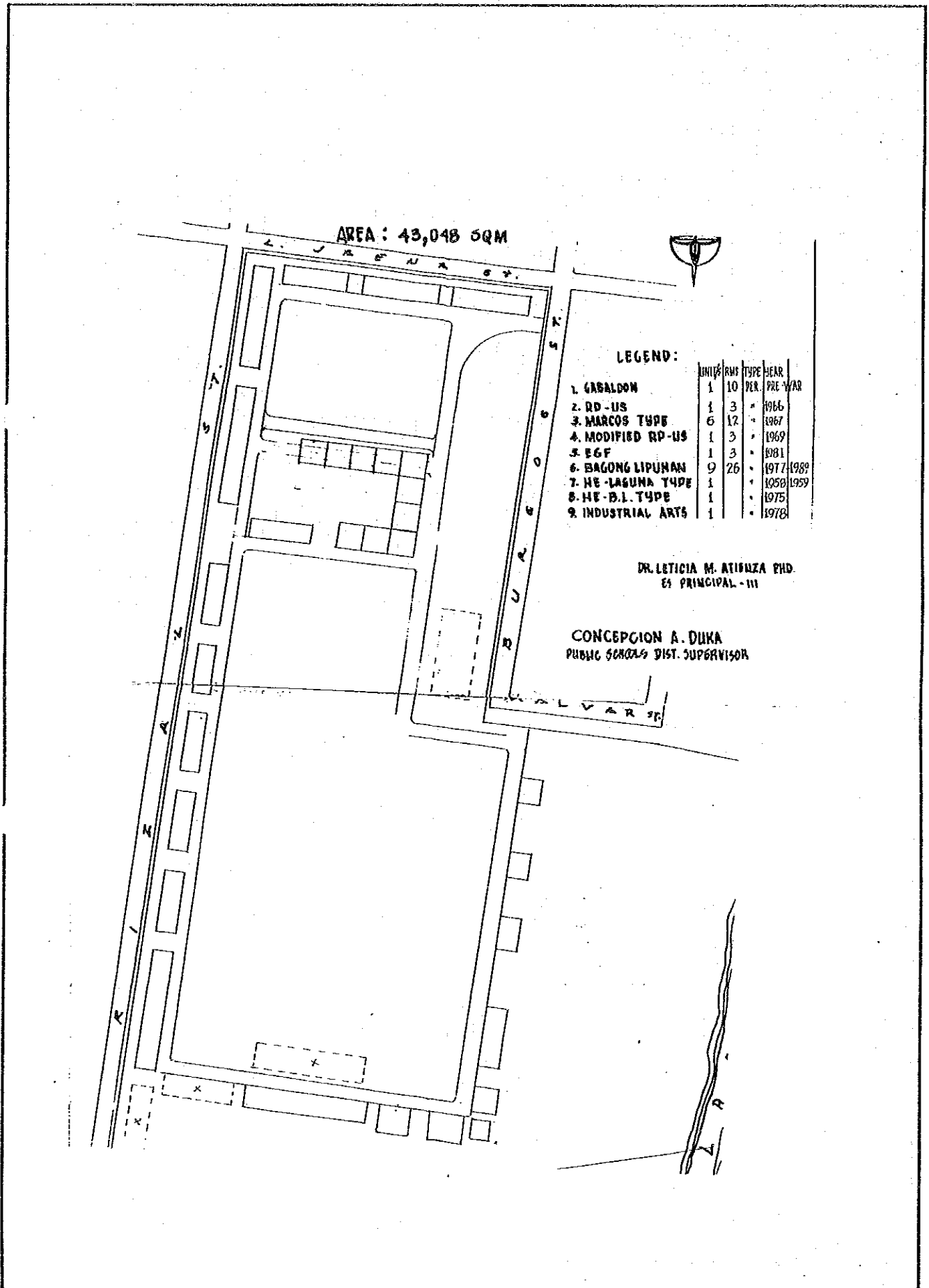
学校状況							敷地状況							
就学生徒数		クラス数	教員数	普通教室数 (特殊教室除く)				敷地面積 (千㎡)	新可能 舎建設 スペース (mxm)	道路状況	敷地形状	地質	整地有無	造成有無
1993 -94 [A]	1994 -95 (想定)			使用可能 [B]	仮設	撤去予定	不足教室							
2,261	2,500	51	62	52	0	0	5	43.0	46x15	良い	平坦	粘土質	大	無

給水設備										電気設備		
市水等による給水					井戸/学校敷地(内)				敷地外水源		有無	敷地からの距離
学校敷地(内)			(外)	有無・故障	種類	深さ(m)	そ付の帯他設の備	種類深さ[m]	敷地距離(m)からの			
有無	ポンプ	他設の備	距離(m)									
有	無	無	-	故障	深井戸	24	高架水槽 電動ポンプ	河川	50	有		

2. 敷地案内図



3. 配置図




E-29. エム ヘブラド初等学校

1. 敷地調査概要表

学校状況								敷地状況						
就学生徒数		クラス数	教員数	普通教室数 (特殊教室除く)				敷地面積 (千㎡)	新可能 校舎ス ペース (m×m)	道路 状況	敷地 形状	地質	整地 有無	造成 有無
1993 -94 [A]	1994 -95 (想定)			使用 可能 [B]	仮 設	撤 去 予 定	不 足 教 室							
920	966	18	21	15	1	0	8	10.5	45x70	普通	平坦	粘土質	無	無

給水設備									電気設備		
市水等による給水				井戸/学校敷地(内)				敷地外水源		有 無	敷 地 か ら の 距 離
学校敷地(内)			(外)	有 無 ・ 故 障	種 類	深 さ (m)	そ の 帯 他 設 の 備	種 類 深 さ [m]	敷 地 距 離 か ら の		
有 無	ボ ン プ	他 設 の 備	距 離 (m)								
有	電動	高架水槽	-	有	浅井戸	6	無	井戸	有		

2. 敷地案内図



E - 3 0 . リボロ初等学校

アクセス不良のためサイト調査中止

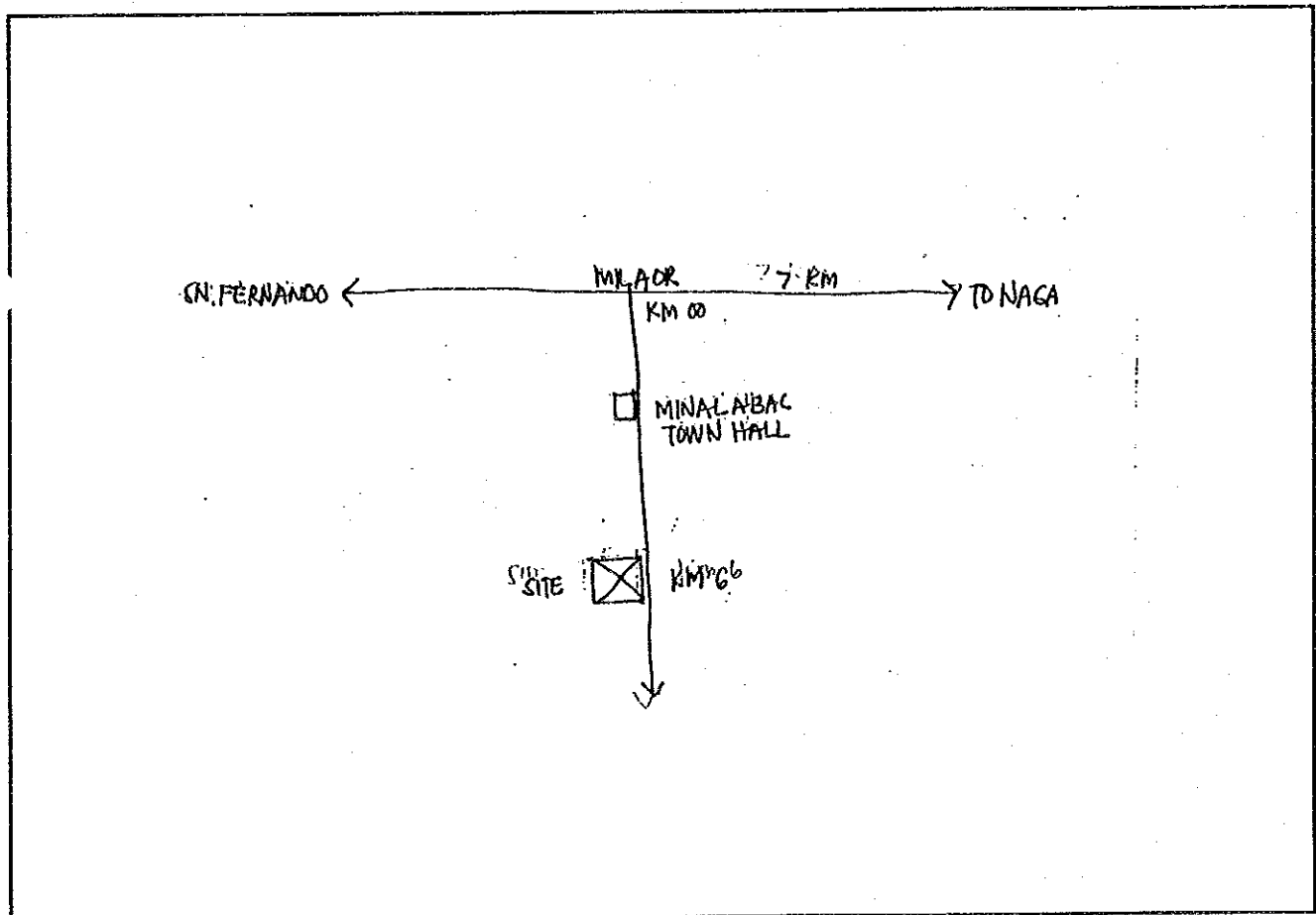
E-31. オカンポ中央学校

1. 敷地調査概要表

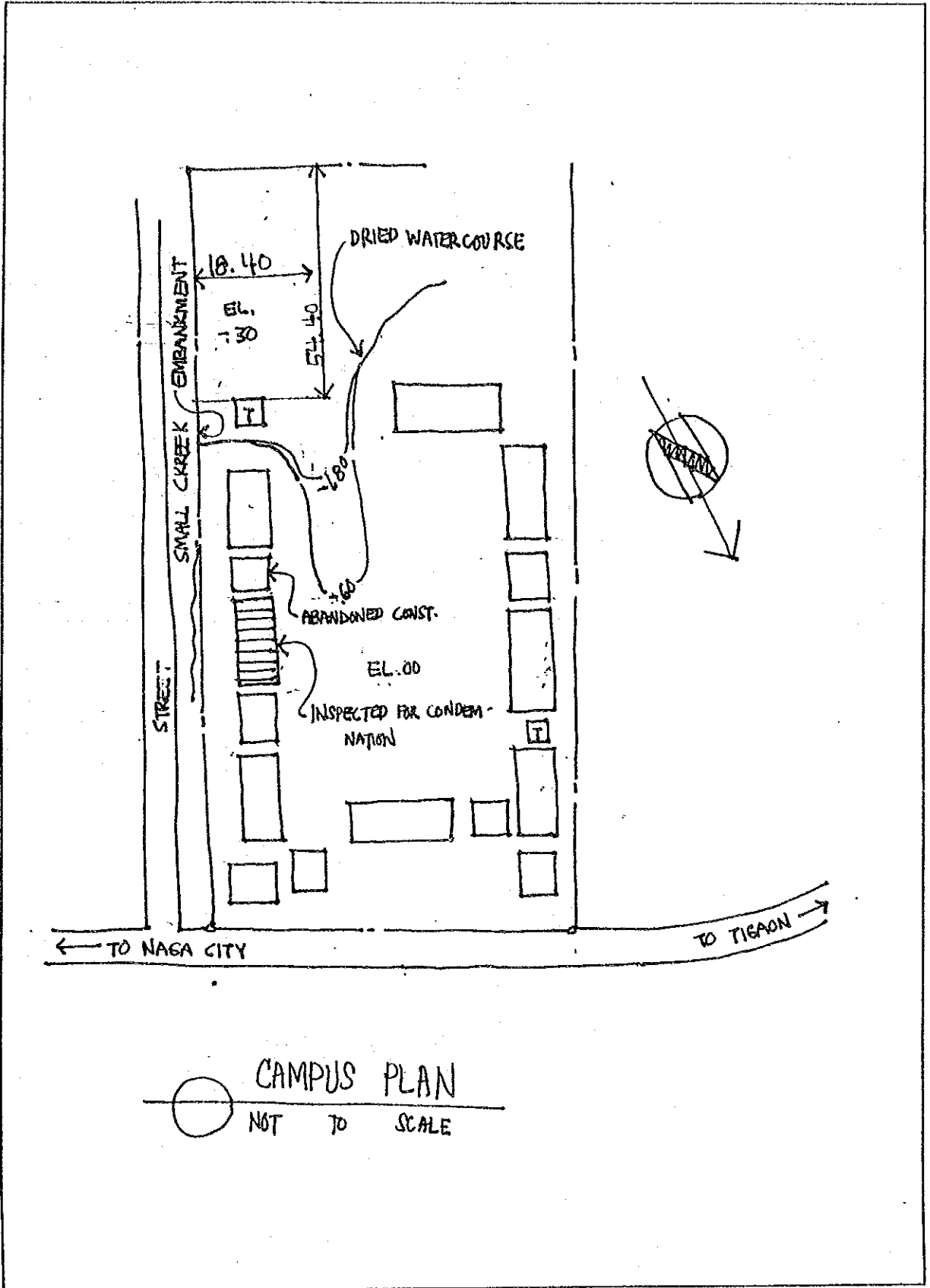
学校状況								敷地状況						
就学生徒数		クラス数	教員数	普通教室数 (特殊教室除く)				敷地面積 (千㎡)	新可能 舎建設 スペース (m ²)	道路 状況	敷地 形状	地質	整地 有無	造成 有無
1993 -94 [A]	1994 -95 (想定)			使用 可能 [B]	仮 設	撤 去 予 定	不 足 教 室							
1,803	1,980	37	45	30	0	0	15	22.0	54x18	良い	平坦	粘土質	少	盛土大

給水設備									電気設備		
市水等による給水				井戸/学校敷地(内)				敷地外水源		有無	敷地 からの 距離
学校敷地(内)			(外)	有無・ 故障	種 類	深 さ (m)	そ の 付 帯 他 設 備	種 類 深 さ [m]	敷 地 離 か ら の 距 離 (m)		
有無	ポ ンプ	他設 の備	距 離 (m)								
有	無	無	-	有	浅井戸	6	無	-	-	有	

2. 敷地案内図



3. 配置图



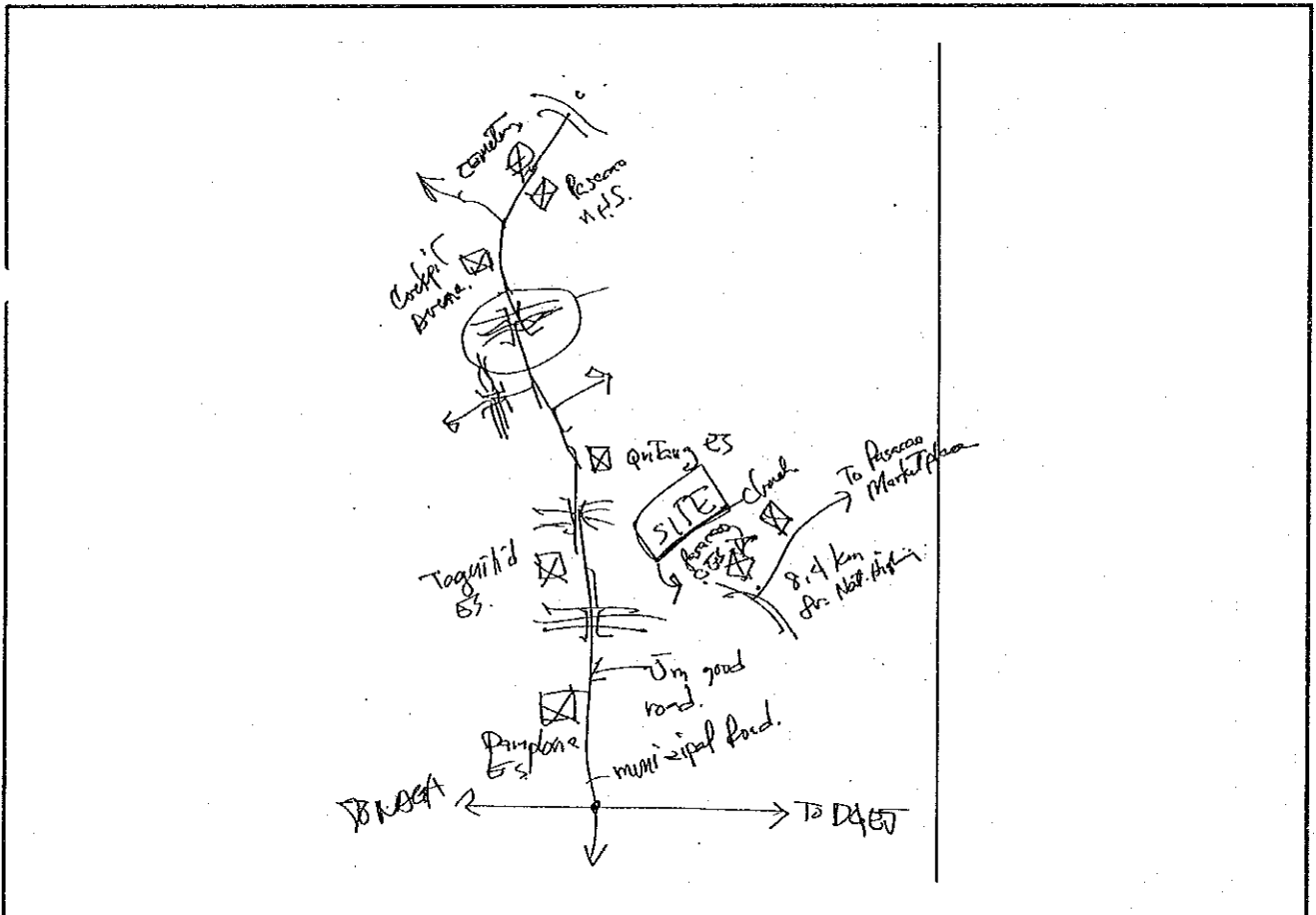
E-32. パサカオ中央学校

1. 敷地調査概要表

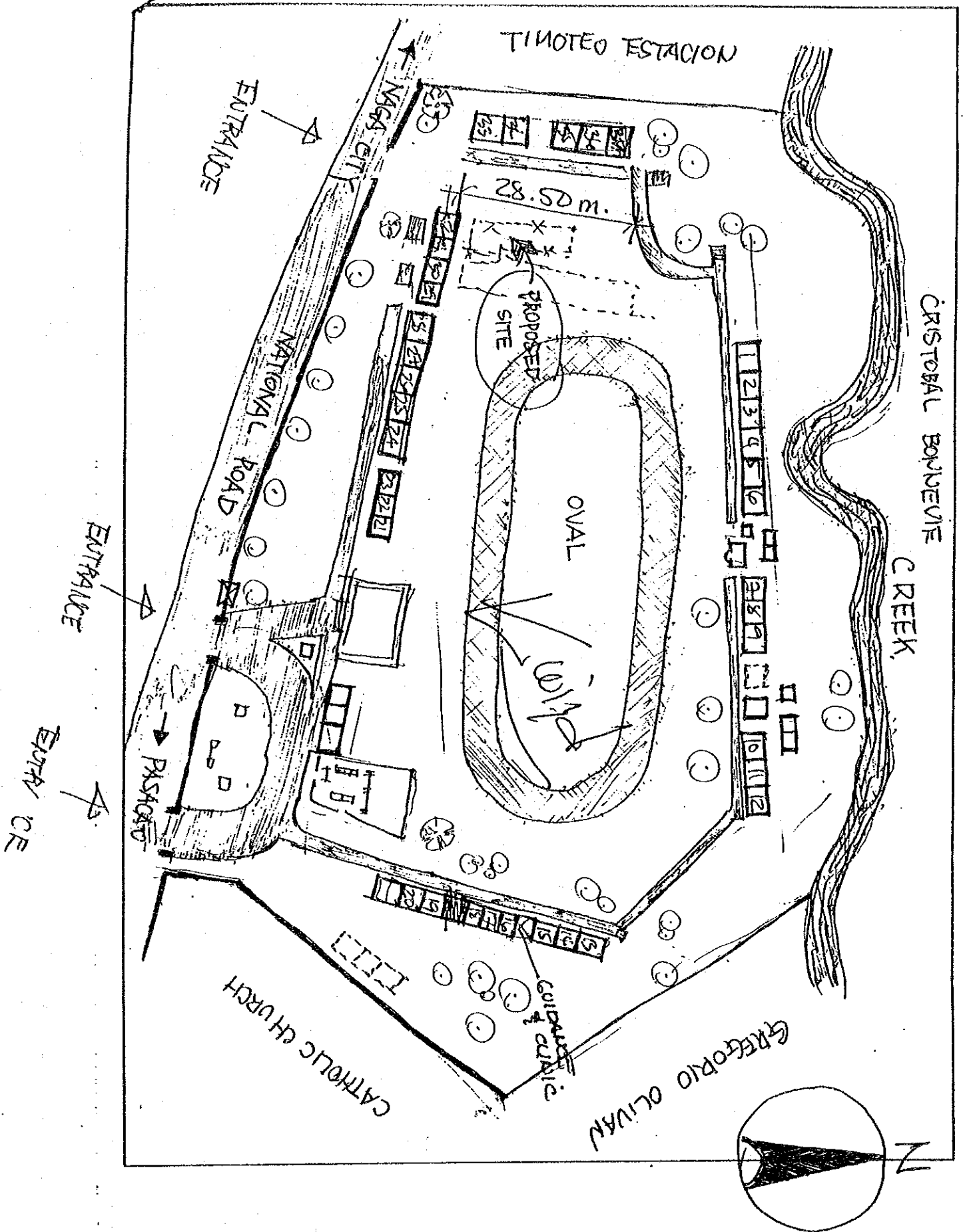
学校状況					敷地状況									
就学生徒数		クラス数	教員数	普通教室数 (特殊教室除く)				敷地面積 (千㎡)	新可能 校舎建 設ス ペース (m×m)	道路 状況	敷地 形状	地質	整地 有無	造成 有無
1993 -94	1994 -95			使用 可能 [B]	仮 設	撤 去 予 定	不 足 教 室							
[A]	(想定)	38	50	36	0	0	15	38.0	29×100	良い	平坦	ロ-土質	少	無

給水設備									電気設備		
市水等による給水				井戸/学校敷地(内)				敷地外水源		有 無	敷 地 か ら の 距 離
学校敷地(内)			(外)	有 無 ・ 故 障	種 類	深 さ (m)	そ の 帯 他 設 備	種 類 深 さ [m]	敷 地 距 離 か ら の (m)		
有 無	ホ ソ ブ	他 設 の 備	距 離 (m)								
有	無	無	-	無	-		-	井戸	40	有	

2. 敷地案内図



3. 配置图



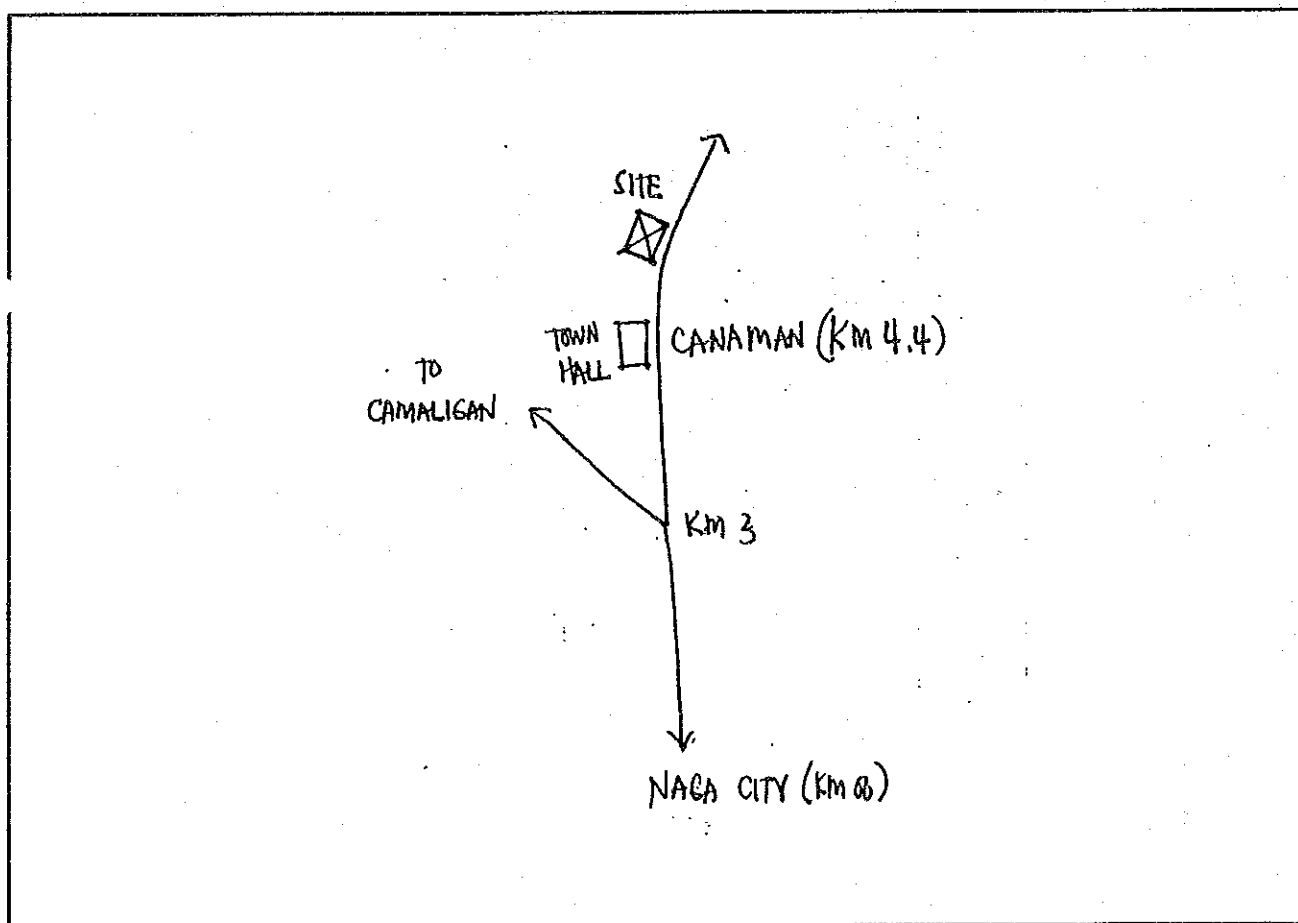
E-33. カナマン中央学校

1. 敷地調査概要表

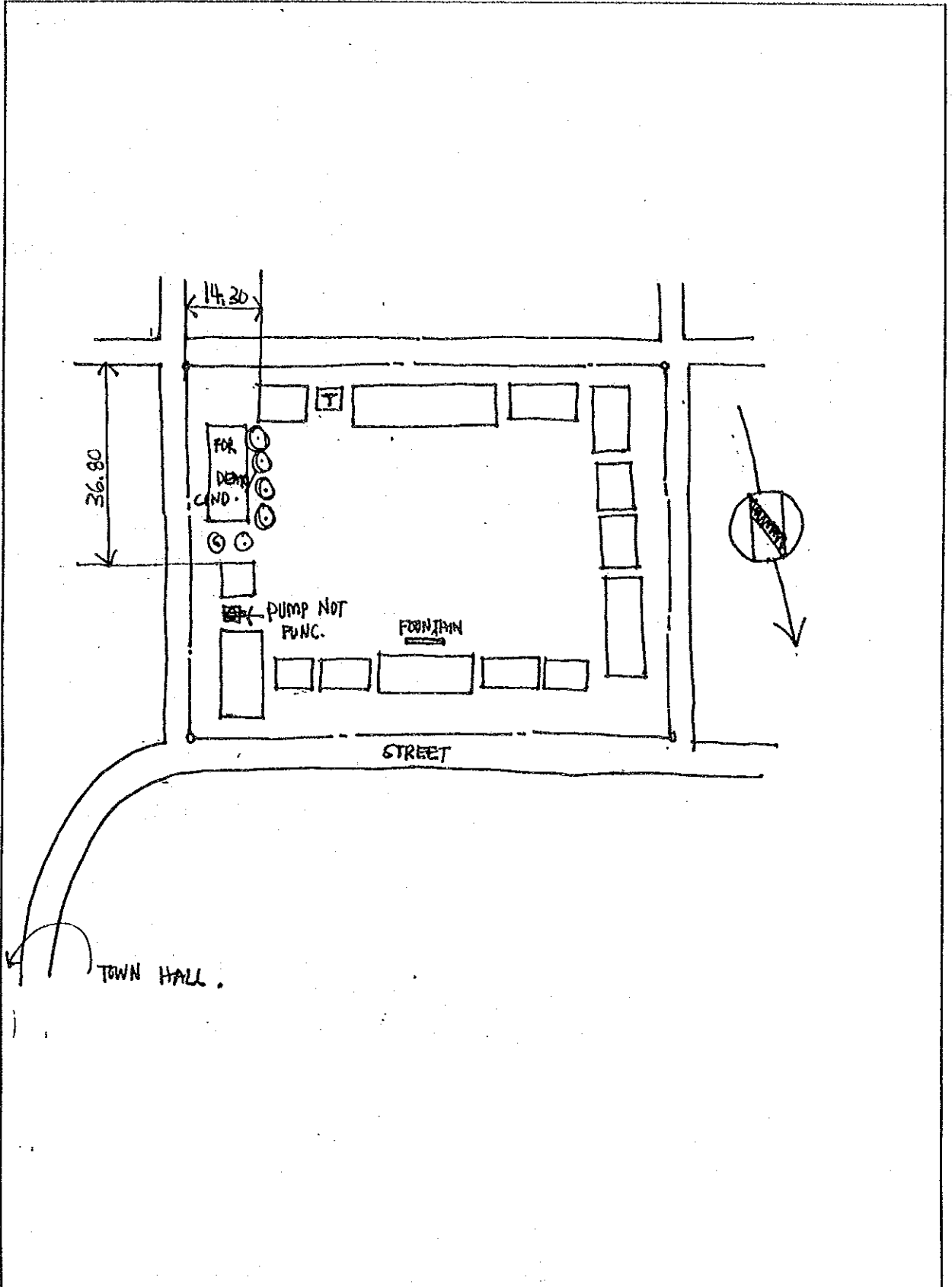
学校状況				敷地状況										
就学生徒数		クラス数	教員数	普通教室数 (特殊教室除く)				敷地面積 (千㎡)	新可能 舎建設 スペース (mxm)	道路 状況	敷地 形状	地質	整地 有無	造成 有無
1993 -94	1994 -95			使用 可能 [B]	仮 設	撤 去 予 定	不 足 教 室							
[A]	(想定)	28	35	25	0	3	4	10.0	37x14	良い	平坦	粘土質	少	盛土

給水設備										電気設備		
市水等による給水				井戸/学校敷地(内)				敷地外水源		有 無	敷 地 か ら の 距 離	
学校敷地(内)			(外)	有 無 ・ 故 障	種 類	深 さ (m)	そ の 付 帯 他 設 備	種 類 [m]	深 さ [m]			敷 地 距 離 か ら の 距 離 (m)
有 無	ボ ン プ	他 設 備 の 備	距 離 (m)									
有	無	無	-	故障	深井戸	18	無	-	-	有		

2. 敷地案内図



3. 配置図



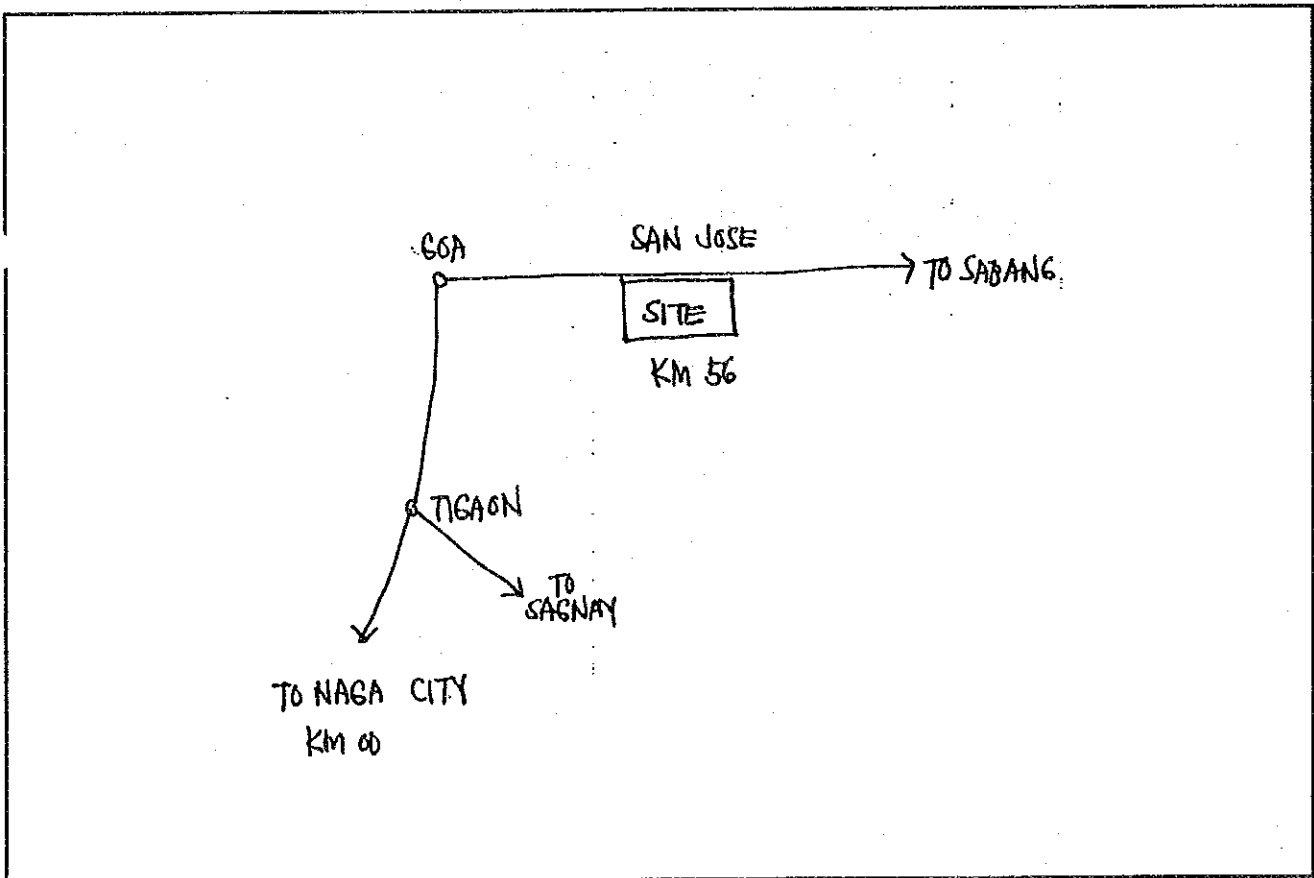
E-34. サンホセ中央学校

1. 敷地調査概要表

学校状況				敷地状況										
就学生徒数		クラス数	教員数	普通教室数 (特殊教室除く)				敷地面積 (千㎡)	新可能 スペース 建設 (mxm)	道路 状況	敷地 形状	地質	整地 有無	造成 有無
1993 -94	1994 -95			使用 可能 [B]	仮 設	撤 去 予 定	不 足 教 室							
[A]	(想定)	30	42	29	0	0	4	28.0	54x17	良い	平坦	粘土質	少	盛土

給水設備								電気設備		
市水等による給水				井戸/学校敷地(内)			敷地外水源		有 無	敷 地 か ら の 距 離
学校敷地(内)			(外)	有 無 ・ 故 障	種 類	深 さ (m)	そ 付 の 帯 他 設 備	種 類 [m]		
有 無	ポ ン プ	他 設 備	距 離 (m)							
無	-	-	-	有	深井戸	18	高架水槽 電動ポンプ	-	-	有

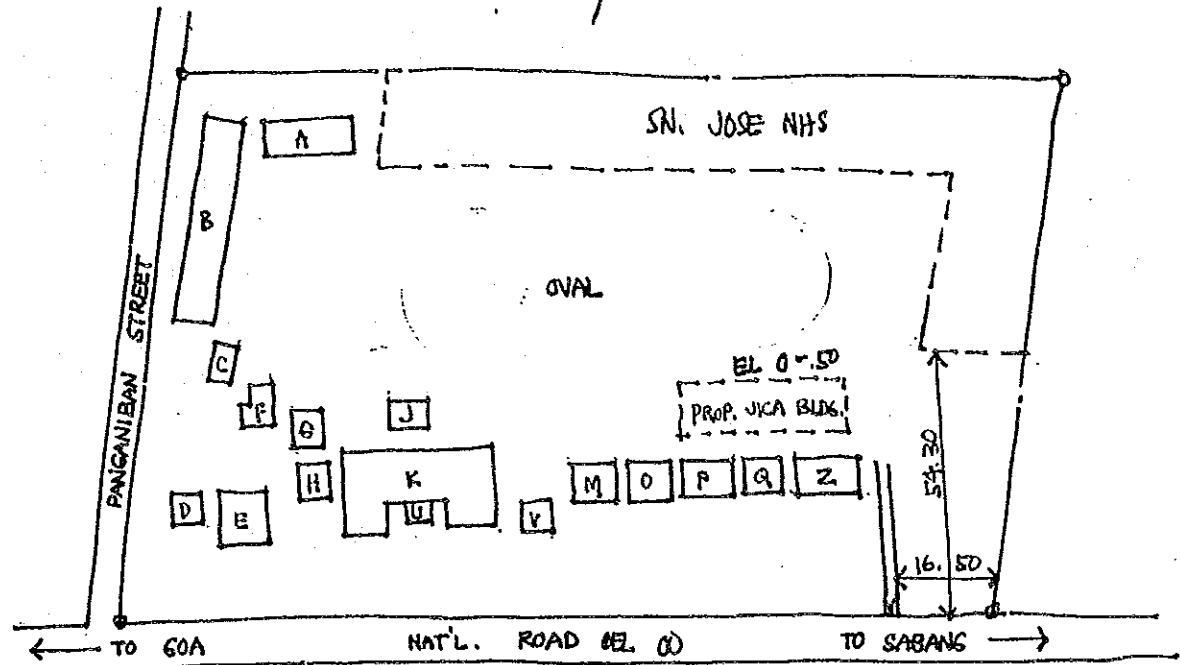
2. 敷地案内図



3. 配置图

LEGEND :

- A - MARCOS TYPE
- B - MARCOS TYPE
- C - SHOP
- D - NON-FORMAL EDUC.
- E - H.E.
- F - SCHOOL CANTEEN
- G - SHOP
- H -
- J - STAGE
- K - GARALDON TYPE
- M - CLINIC
- O - DIZON TYPE
- P - BAYANIHAN
- Q - PIL-CHI. CHAMBER OF COMM
- Z - ON GOING MULTI-PURPOSE BLDG.



CAMPUS PLAN
NOT TO SCALE


E-35. カラゲバンガン初等学校

1. 敷地調査概要表

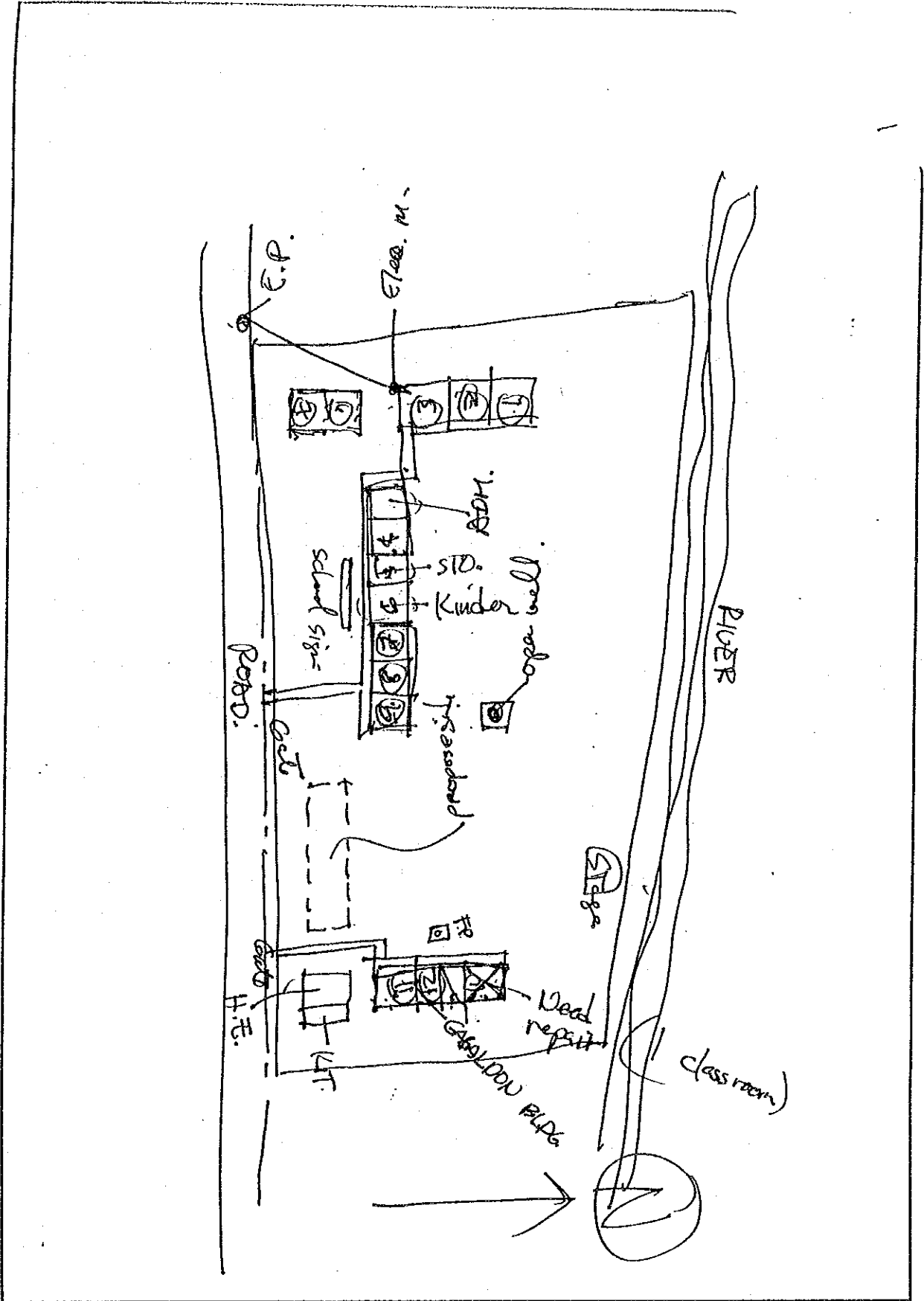
学校状況								敷地状況							
就学生徒数		クラス数	教員数	普通教室数 (特殊教室除く)				敷地面積 (千㎡)	新可能 舎建 設 ス ペ ー ス (m×m)	道路 状況	敷地 形状	地質	整地 有無	造成 有無	
1993 -94	1994 -95			使用 可能 [B]	仮 設	撤 去 予 定	不 足 教 室								
[A]	(想定)	11	11	8	1	3	3	18.0	26x33	良い	平坦	ロ-Δ質	無	無	

給水設備										電気設備			
市水等による給水					井戸/学校敷地(内)				敷地外水源			有 無	敷 地 か ら の 距 離
学校敷地(内)			(外)	有 無 ・ 故 障	種 類	深 さ (m)	そ の 帯 他 設 備	種 類 [m]	深 さ (m)	敷 地 か ら の 距 離 (m)			
有 無	ボ ン ブ	他 設 備	距 離 (m)										
無	-	-	-	故障	深井戸	18	無	井戸	10			有	

2. 敷地案内図



3. 配置図



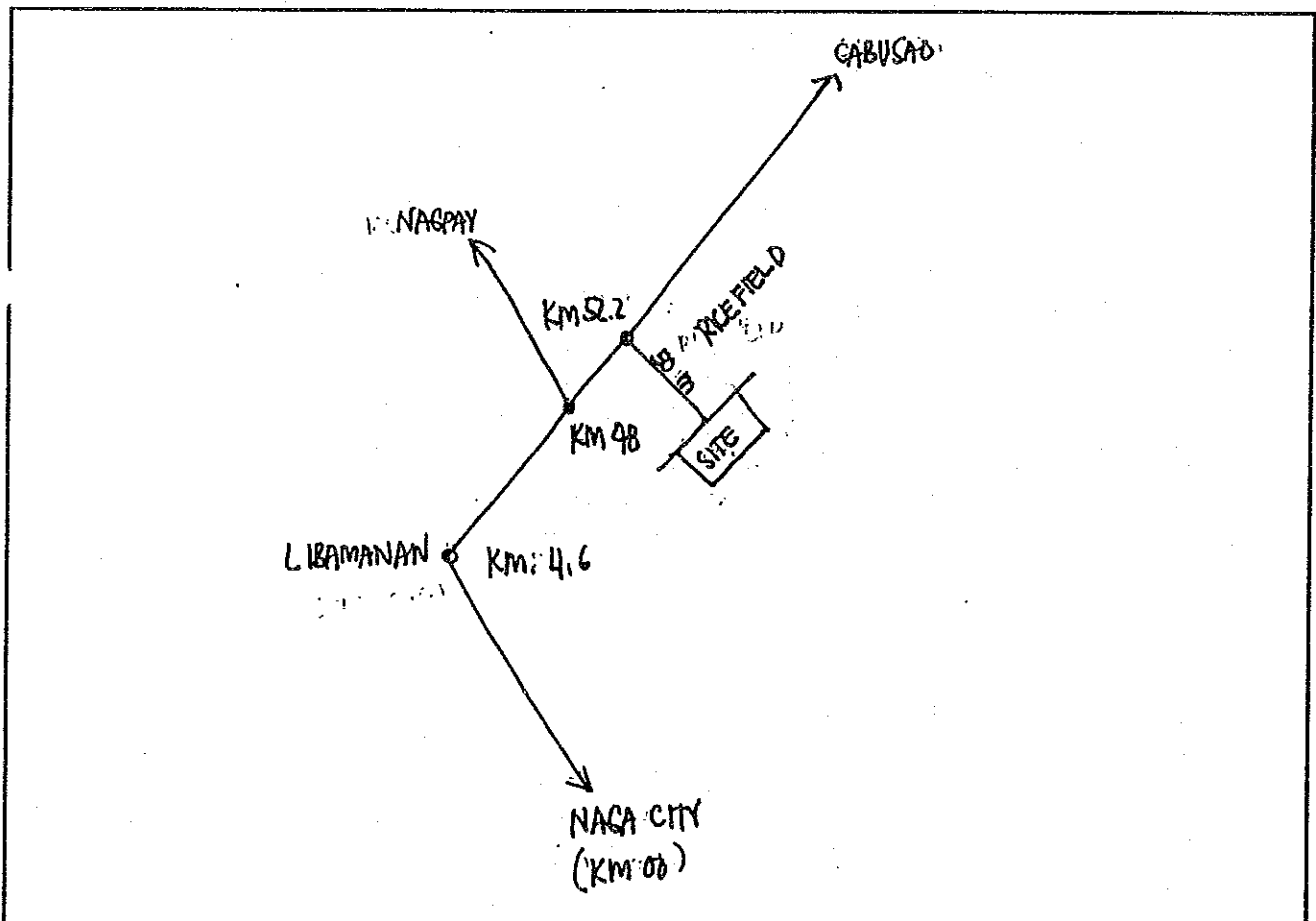
E - 36. パンダン初等学校

1. 敷地調査概要表

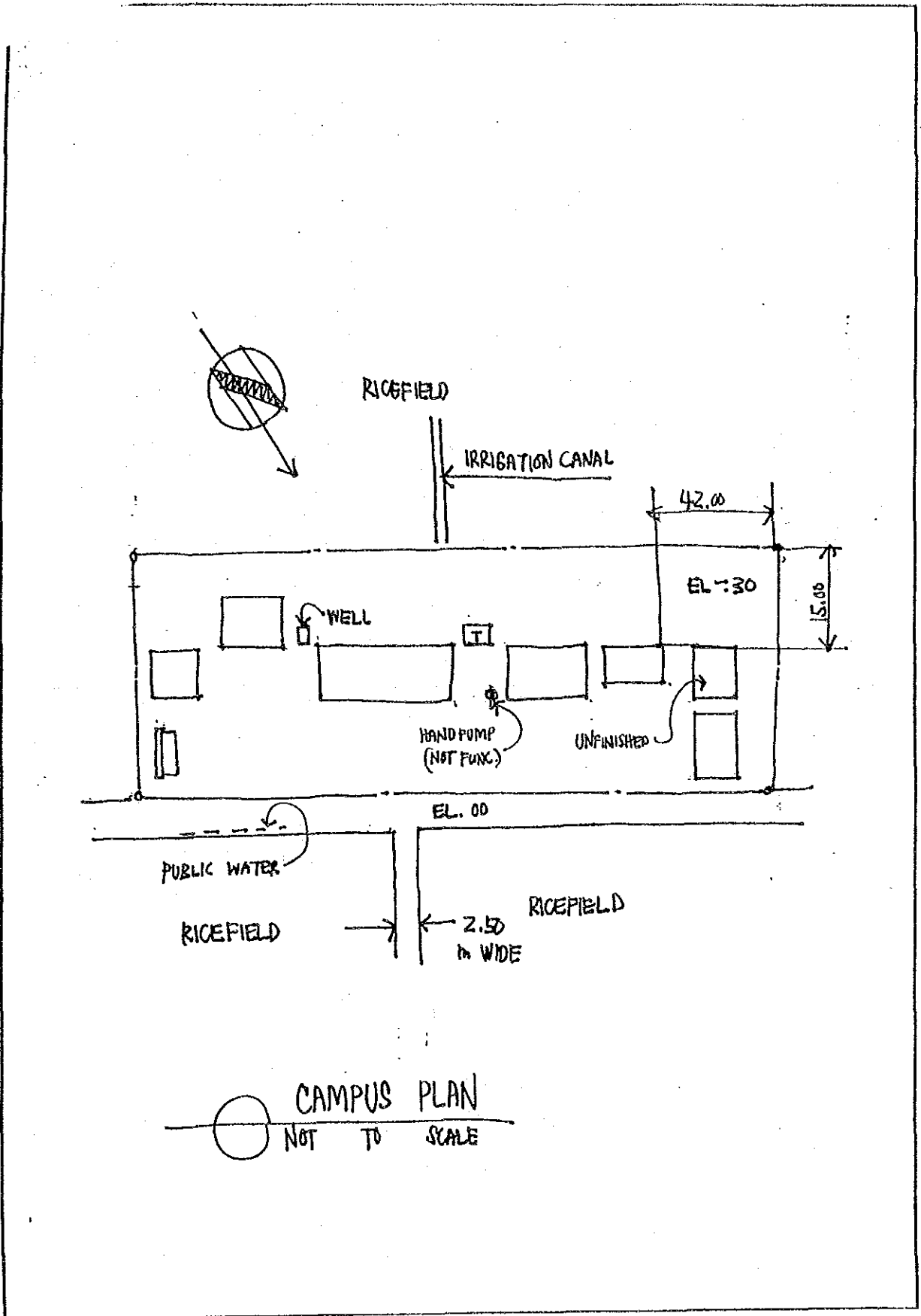
学校状況								敷地状況						
就学生徒数		クラス数	教員数	普通教室数 (特殊教室除く)				敷地面積 (千㎡)	新可能 舎建設 スペース (m ²)	道路状況	敷地形状	地質	整地有無	造成有無
1993 -94	1994 -95			使用可能 [B]	仮設	撤去予定	不足教室							
[A]	(想定)			6	0	0	4	10.0	42x15	悪い	平坦	砂質	無	盛土

給水設備									電気設備		
市水等による給水				井戸/学校敷地(内)				敷地外水源		有無	敷地からの距離
学校敷地(内)			(外)	有無・故障	種類	深さ(m)	そ付帯 他設備	種深 類さ [m]	敷距 地離 からの		
有無	ポンプ	他設備	距離(m)								
無	-	-	8	故障	浅井戸	6	無	-	-	有	

2. 敷地案内図



3. 配置図



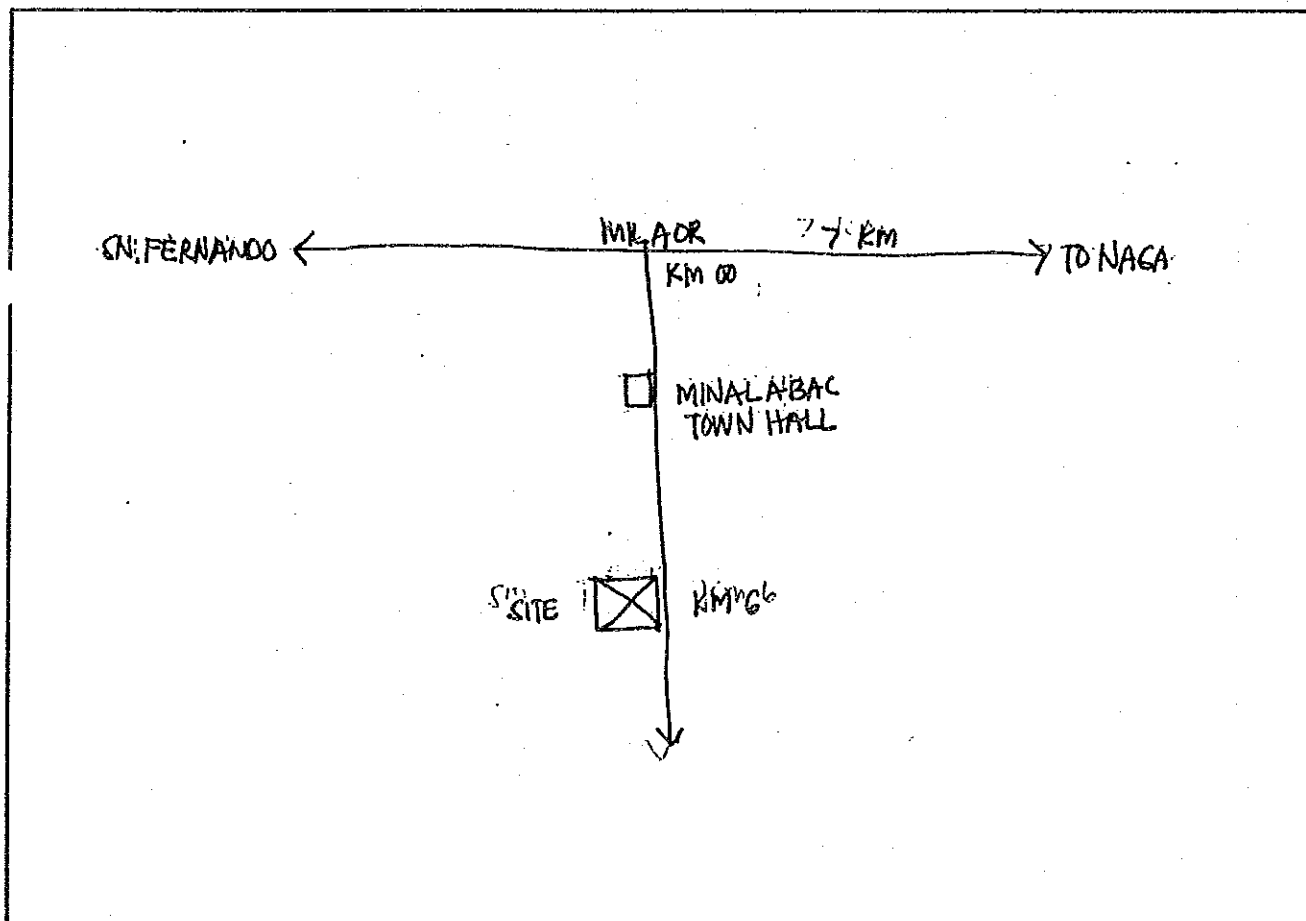
E-37. アンティポロ初等学校

1. 敷地調査概要表

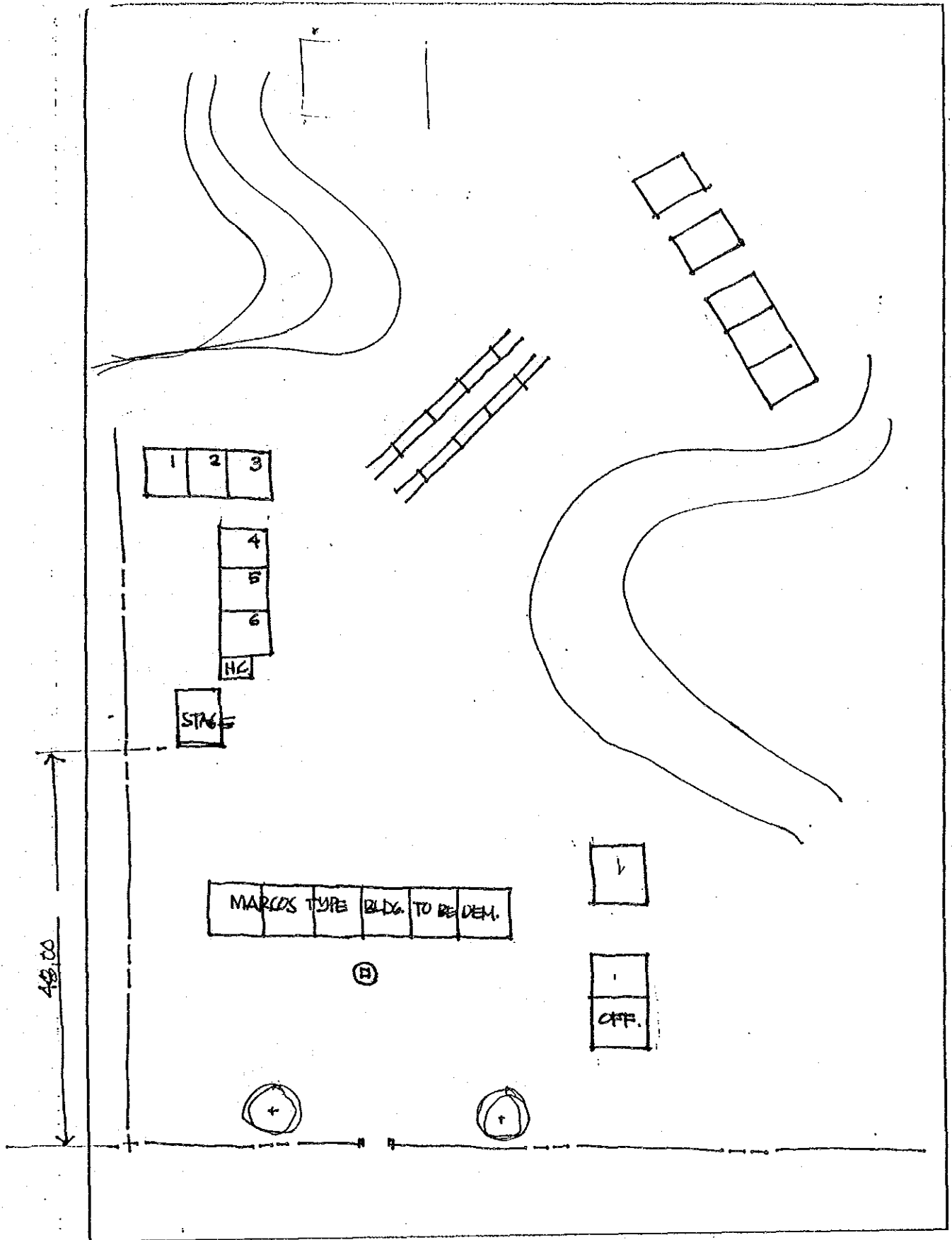
学校状況				敷地状況										
就学生徒数		クラス数	教員数	普通教室数 (特殊教室除く)				敷地面積 (千㎡)	新可能 校舎ス ペース 建設 (mxm)	道路 状況	敷地 形状	地質	整地 有無	造成 有無
1993 -94	1994 -95			使用 可能 [B]	仮 設	撤 去 予 定	不 足 教 室							
[A]	(想定)	18	16	14	0	4	5	20.0	42x18	悪い	平坦	粘土質	少	盛土

給水設備									電気設備	
市水等による給水				井戸/学校敷地(内)			敷地外水源		有 無	敷 地 か ら の 距 離
学校敷地(内)			(外)	有 無 ・ 故 障	種 類	深 さ (m)	そ の 付 帯 他 設 備	種 類 深 さ [m]		
有 無	ボ ン ブ	他 設 備	距 離 (m)							
無	-	-	-	有	浅井戸	12	無	-		有

2. 敷地案内図



3. 配置图



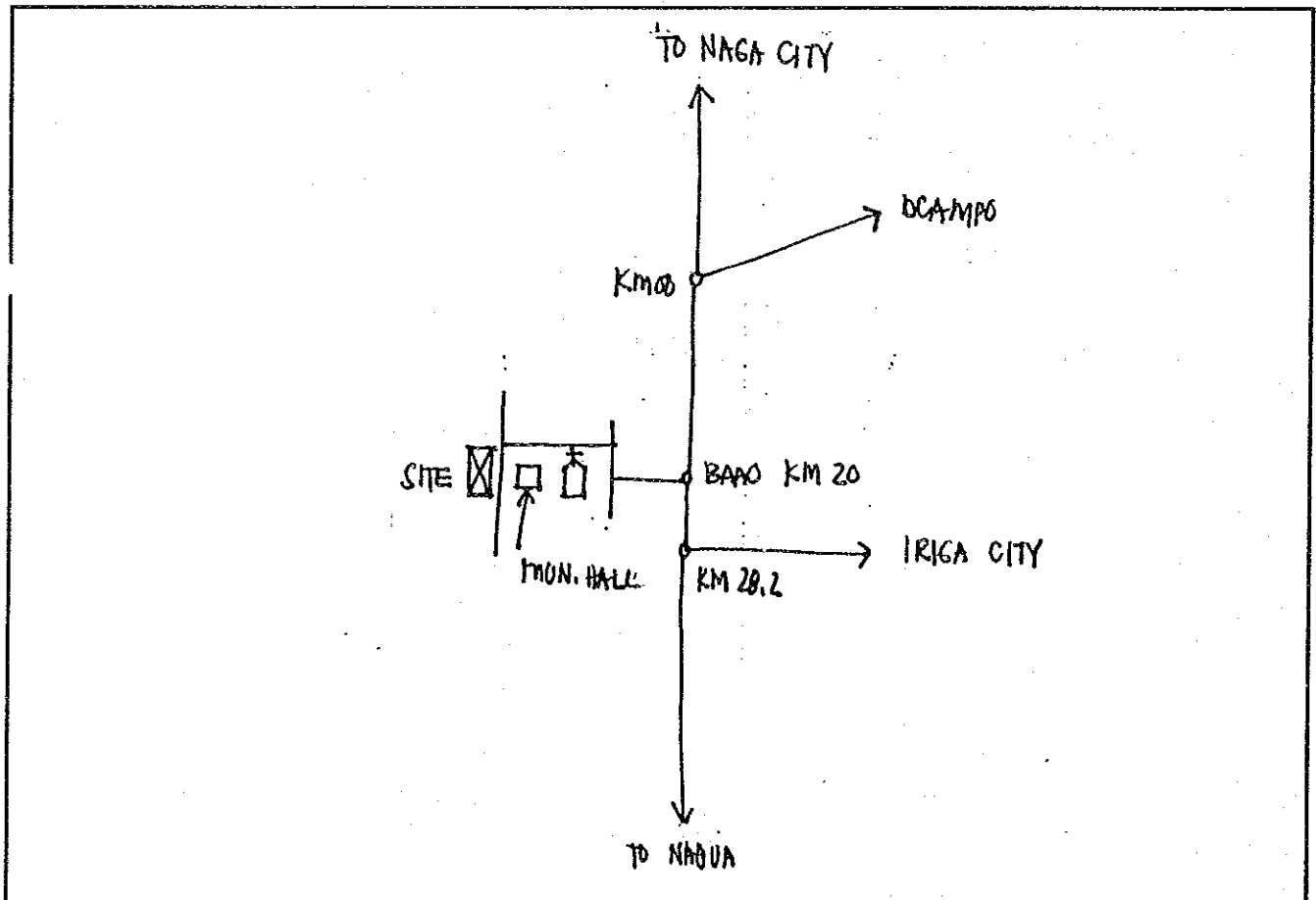
E-38. バアオ西部初等学校

1. 敷地調査概要表

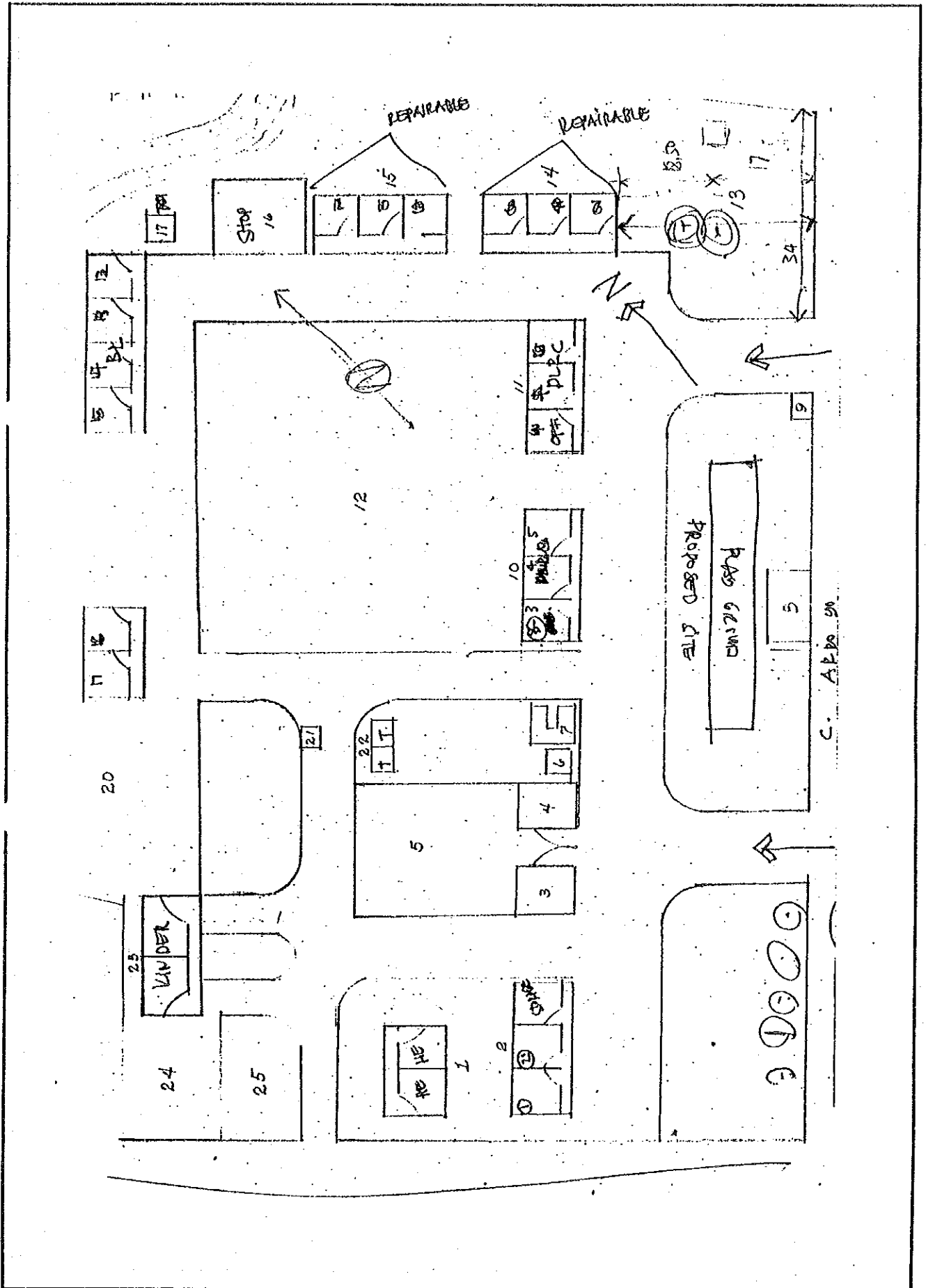
学校状況							敷地状況							
就学生徒数		クラス数	教員数	普通教室数 (特殊教室除く)				敷地面積 (千㎡)	新可能 舎建設 スペース (mxm)	道路 状況	敷地 形状	地質	整地 有無	造成 有無
1993 -94	1994 -95			使用 可能 [B]	仮 設	撤去 予定	不足 教室							
[A]	(想定)	24	29	17	0	0	5	10.3	34x17	良い	平坦	粘土質	無	盛土

給水設備										電気設備		
市水等による給水					井戸/学校敷地(内)				敷地外水源		有無	敷地 からの 距離
学校敷地(内)			(外)		有無・ 故障	種 類	深 さ (m)	そ 付 の 帯 他 設 備	種 類 深 さ [m]	敷 地 距 離 か ら の		
有無	ボ ン ブ	他 設 の 備	距離 (m)									
有	無	無	-	故障	浅井戸	12	無	-	-	有		

2. 敷地案内図



3. 配置图



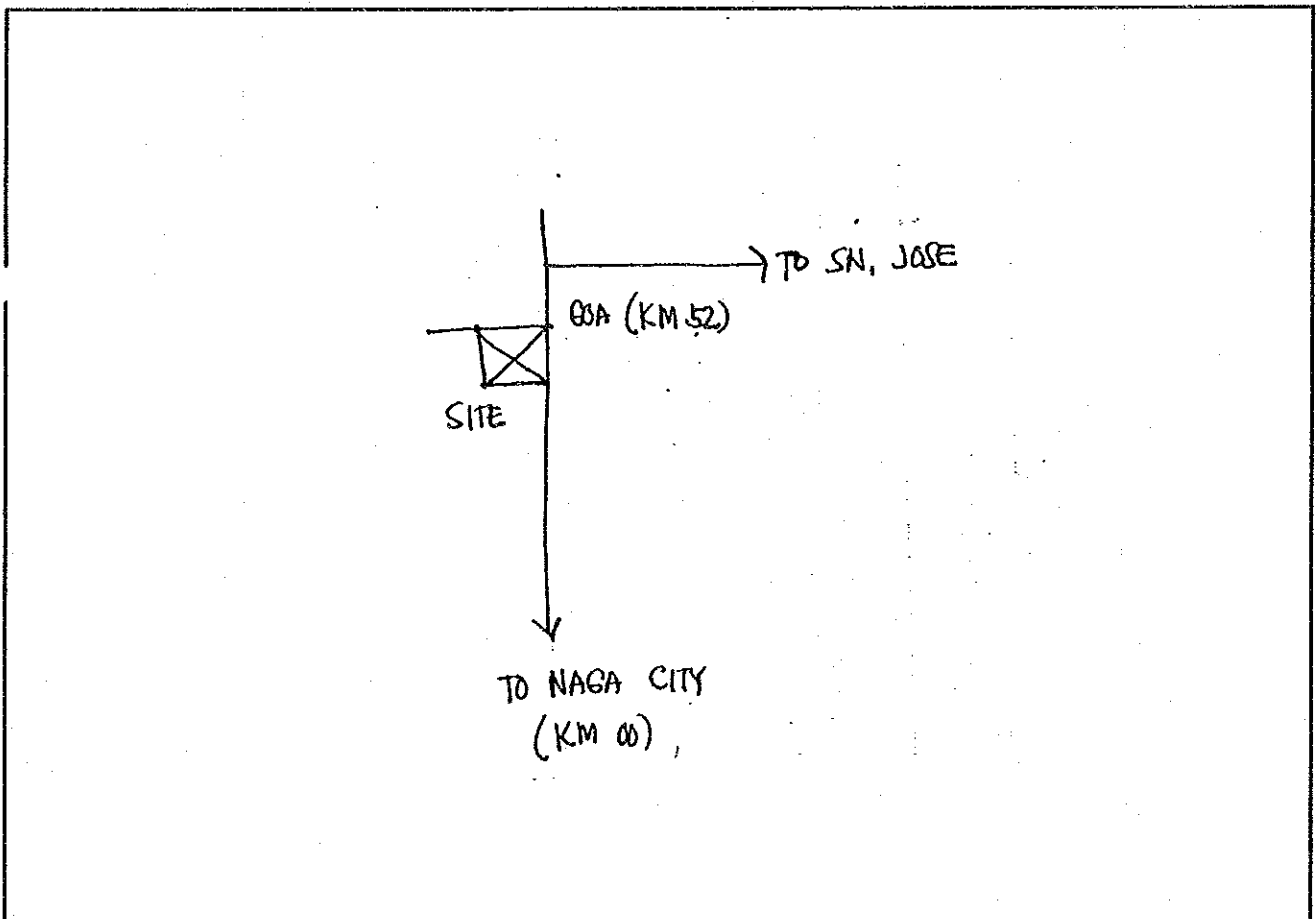
E-39. ゴア初等学校

1. 敷地調査概要表

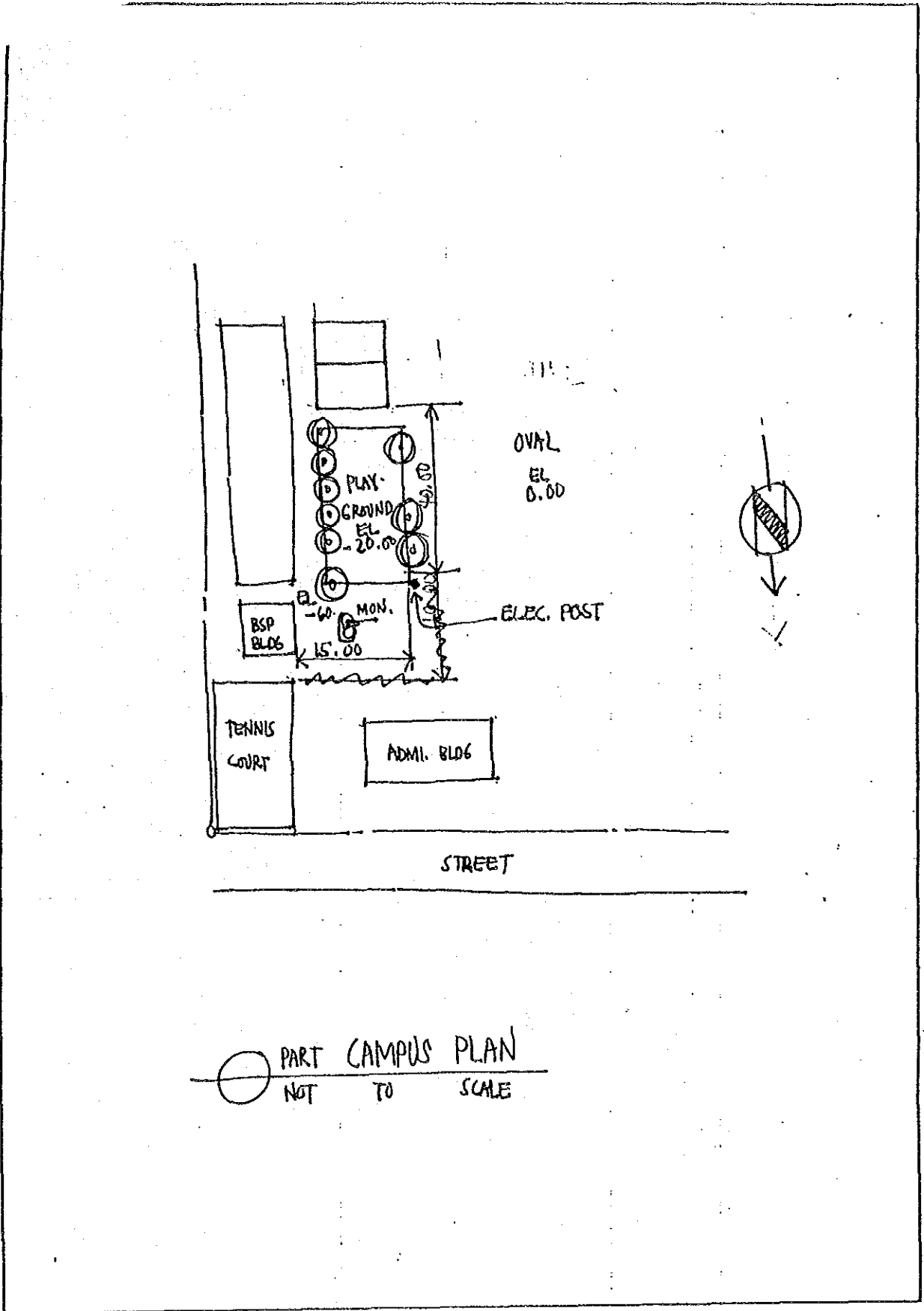
学校状況								敷地状況						
就学生徒数		クラス数	教員数	普通教室数 (特殊教室除く)				敷地面積 (千㎡)	新可能 校舎建 設ス ペース (mxm)	道路 状況	敷地 形状	地質	整地 有無	造成 有無
1993 -94	1994 -95			使用 可能 [B]	仮 設	撤 去 予 定	不 足 教 室							
[A]	(想定)	57	71	49	0	2	17	3.1	40x15	良い	平坦	粘土質	少	盛土

給水設備										電気設備		
市水等による給水					井戸/学校敷地(内)				敷地外水源		有 無	敷 地 か ら の 距 離
学校敷地(内)			(外)		有 無 ・ 故 障	種 類	深 さ (m)	そ の 付 帯 他 設 備	種 類 深 さ [m]	敷 地 距 離 か ら の 距 離 (m)		
有 無	ボ ン ブ	他 設 備	距 離 (m)									
有	電動	貯水槽	-		有	浅井戸	12	無	-	-	有	

2. 敷地案内図



3. 配置図



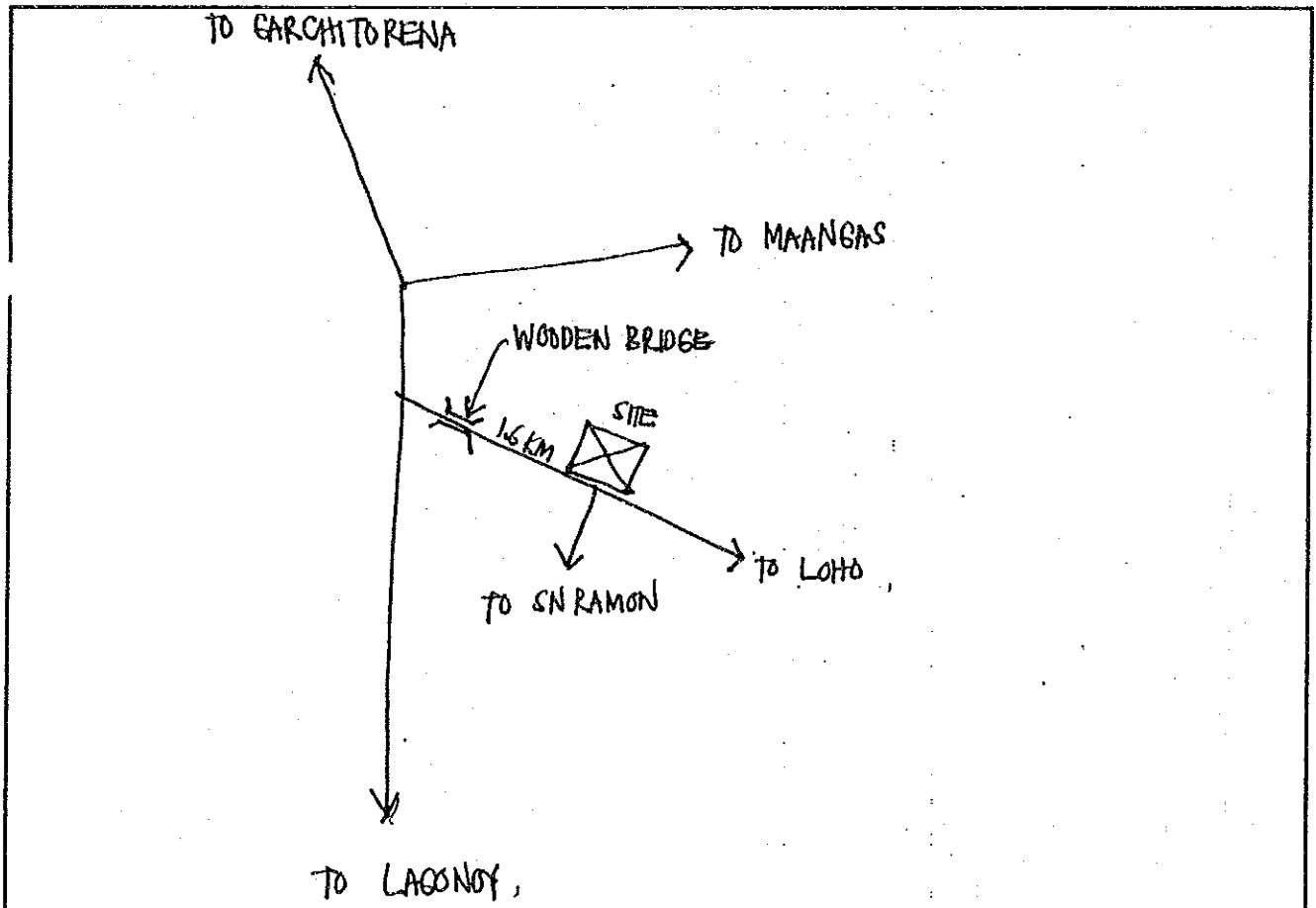
E-40. ビナンファン初等学校

1. 敷地調査概要表

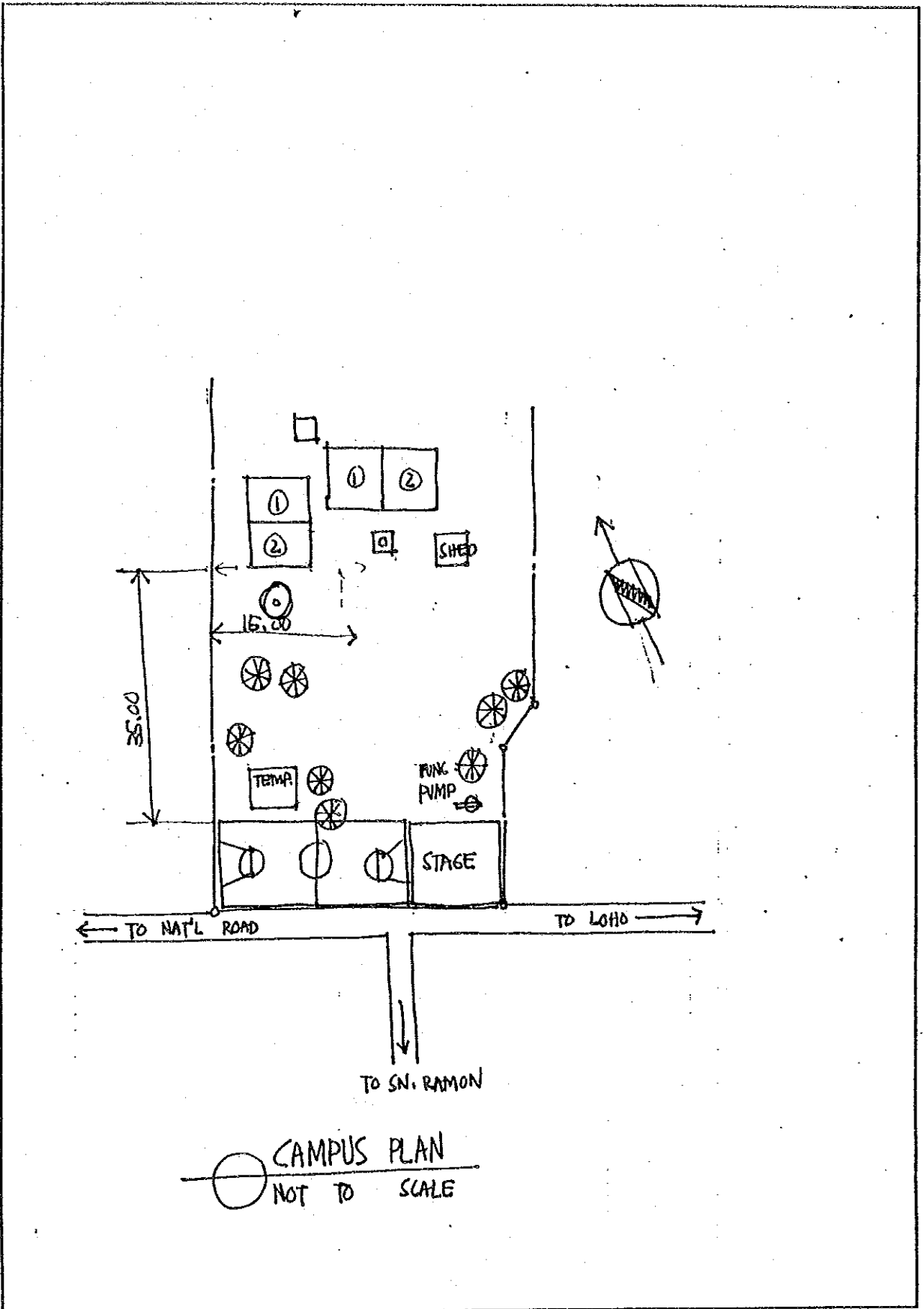
学校状況								敷地状況							
就学生徒数		クラス数	教員数	普通教室数 (特殊教室除く)				敷地面積 (千㎡)	新可能 校舎建 設ス ペース (m×m)	道路 状況	敷地 形状	地質	整地 有無	造成 有無	
1993 -94	1994 -95			使用 可能 [B]	仮 設	撤 去 予 定	不 足 教 室								
[A]	(想定)	7	7	2	1	0	4	3.3	35x15	普通	平坦	粘土質	無	盛土	

給水設備										電気設備			
市水等による給水					井戸/学校敷地(内)					敷地外水源		有 無	敷 地 か ら の 距 離
学校敷地(内)			(外)		有 無 ・ 故 障	種 類	深 さ (m)	そ の 帯 他 設 備	種 類 深 さ [m]	敷 地 離 か ら の 距 離 (m)			
有 無	ボ ン ブ	他 設 の 備	距 離 (m)										
無	-	-	-		有	深井戸	31	無	-			有	

2. 敷地案内図



3. 配置図



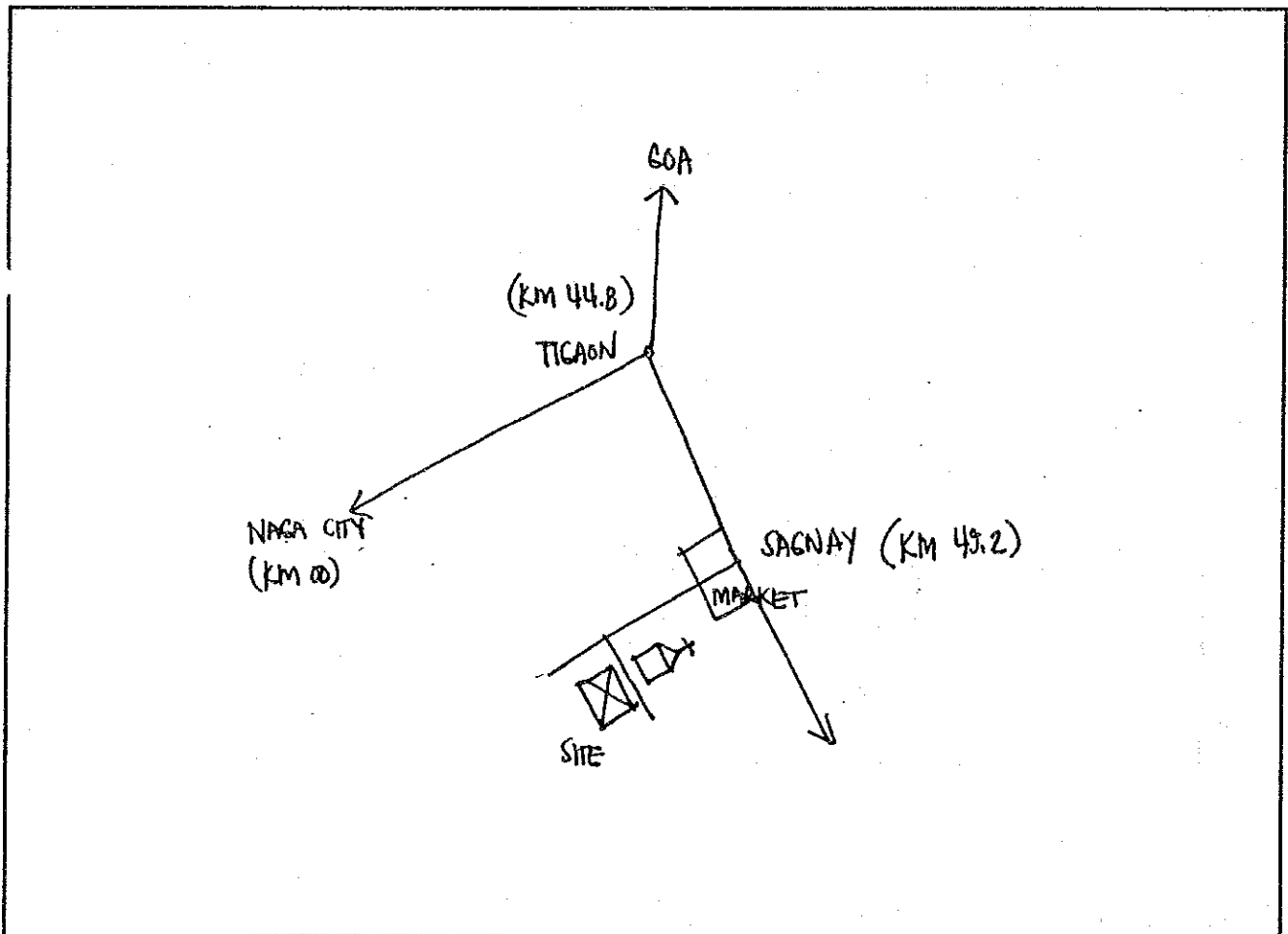
E-41. サグナイ初等学校

1. 敷地調査概要表

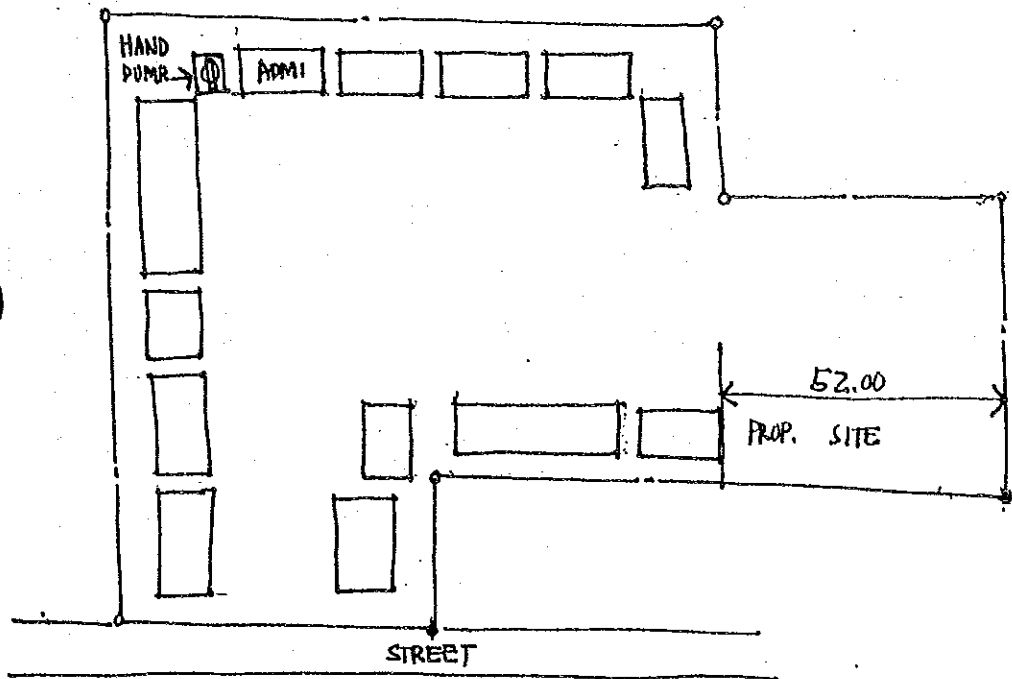
学校状況								敷地状況						
就学生徒数		クラス数	教員数	普通教室数 (特殊教室除く)				敷地面積 (千㎡)	新可能 校舎建 設ス ペース (mxm)	道路 状況	敷地 形状	地質	整地 有無	造成 有無
1993 -94	1994 -95			使用 可能 [B]	仮 設	撤 去 予 定	不 足 教 室							
[A]	(想定)	27	33	26	0	0	3	22.9	52x20	良い	平坦	粘土質	無	盛土

給水設備										電気設備		
市水等による給水					井戸/学校敷地(内)			敷地外水源		有 無	敷 地 か ら の 距 離	
学校敷地(内)			(外)		有 無 ・ 故 障	種 類	深 さ (m)	そ 付 の 帯 他 設 の 備	種 類 [m]			深 さ [m]
有 無	ボ ン ブ	他 設 の 備	距 離 (m)									
有	無	無	-		有	深井戸	37	無	-	-	-	有

2. 敷地案内図



3. 配置図



CAMPUS PLAN
NOT TO SCALE

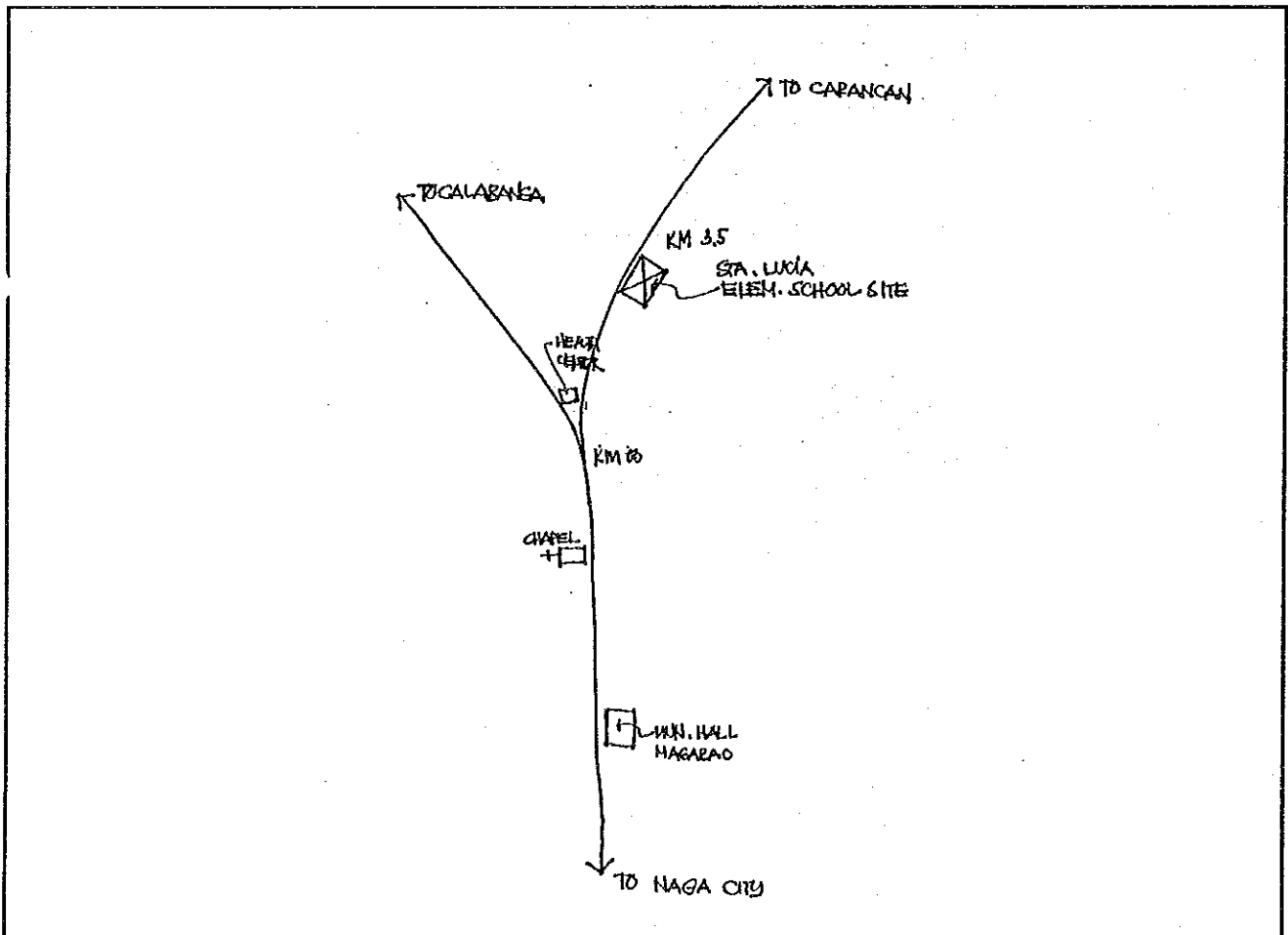
E-42. サントルシア初等学校

1. 敷地調査概要表

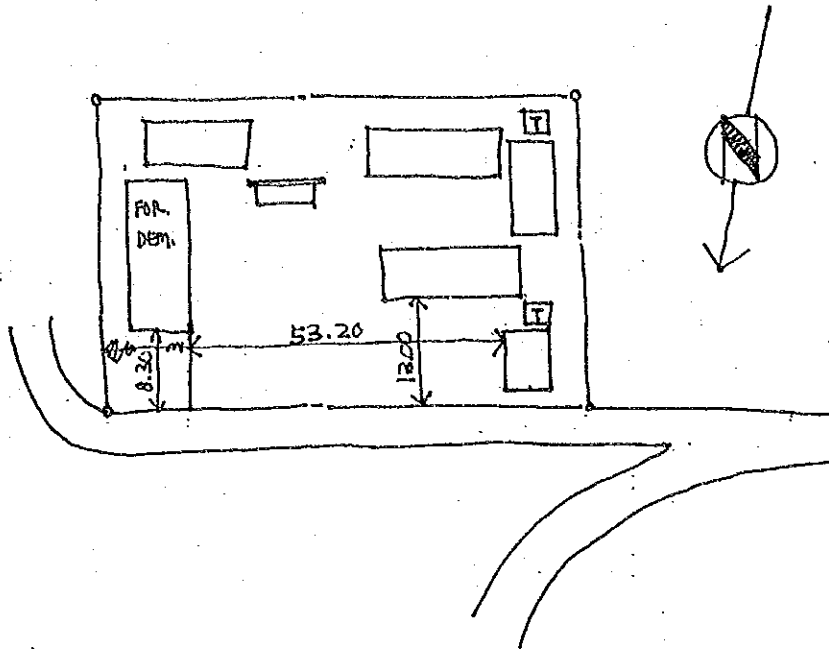
学校状況								敷地状況						
就学生徒数		クラス数	教員数	普通教室数 (特殊教室除く)				敷地面積 (千㎡)	新可能 舎建設 スペース (mxm)	道路 状況	敷地 形状	地質	整地 有無	造成 有無
1993 -94	1994 -95			使用 可能 [B]	仮 設	撤去 予定	不足 教室							
[A]	(想定)	13	14	11	0	3	2	4.2	53x13	普通	平坦	粘土質	少	無

給水設備								電気設備		
市水等による給水				井戸/学校敷地(内)			敷地外水源		有無	敷地 からの 距離
学校敷地(内)			(外)	有無・ 故障	種 類	深 さ (m)	そ付 の帯 他設 の備	種深 類さ [m]		
有無	ボ ン プ	他設 の備	距 離 (m)							
有	無	無	-	有	-	-	-	-	-	有

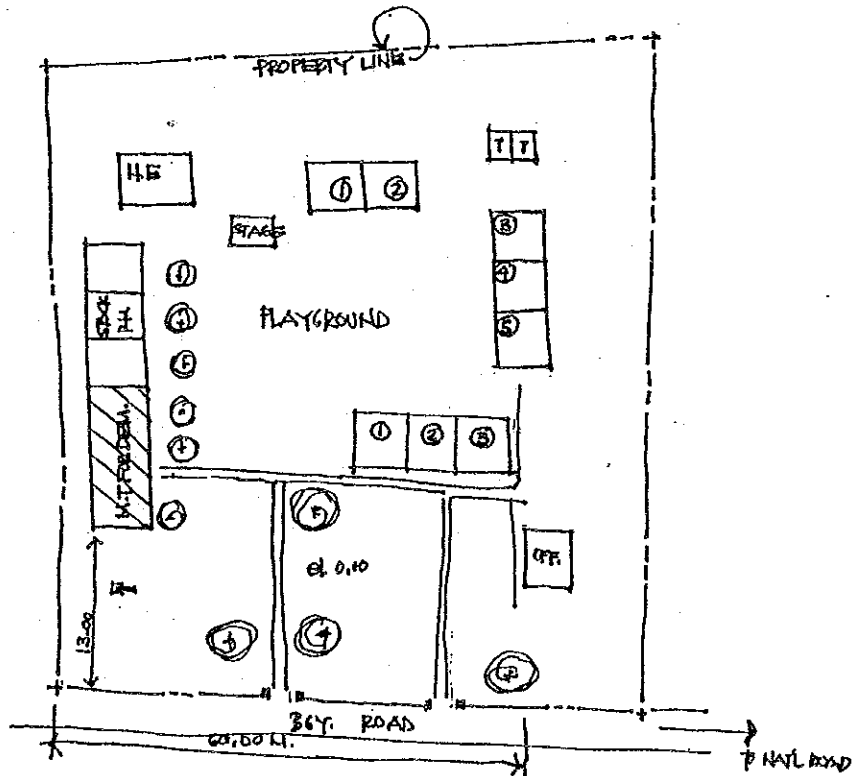
2. 敷地案内図



3. 配置図



RICEFIELD



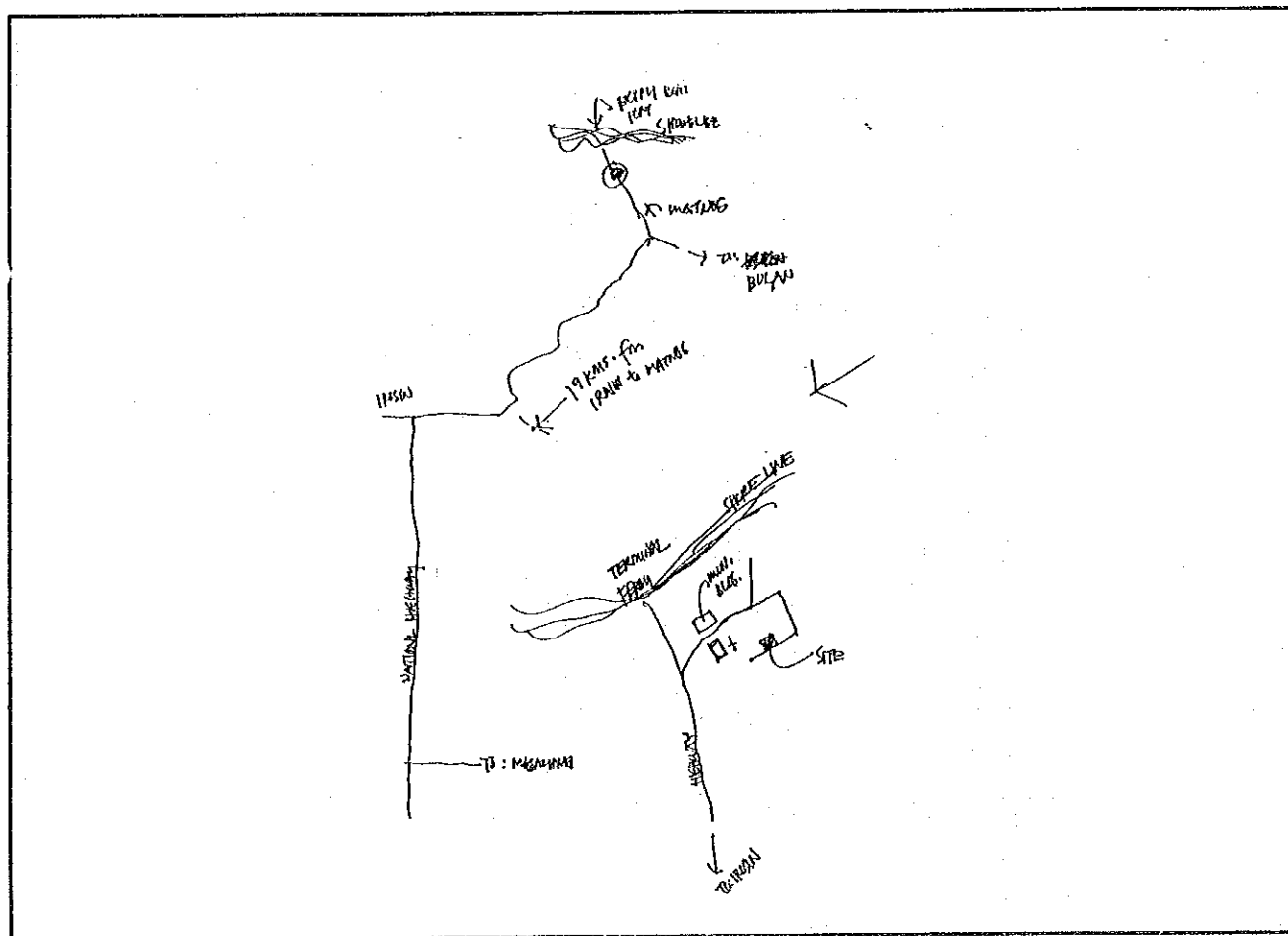
E-43. マトゥング中央学校

1. 敷地調査概要表

学校状況							敷地状況							
就学生徒数		クラス数	教員数	普通教室数 (特殊教室除く)				敷地面積 (千㎡)	新可能 舎建設 スペース (m×m)	道路 状況	敷地 形状	地質	整地 有無	造成 有無
1993 -94 [A]	1994 -95 (想定)			使用 可能 [B]	仮 設	撤 去 予 定	不 足 教 室							
1,269	1,469	33	41	28	0	3	4	10.0	62x39	良い	平坦	砂質	少	無

給水設備										電気設備		
市水等による給水					井戸/学校敷地(内)				敷地外水源		有無	敷地 からの 距離
学校敷地(内)			(外)		有無 ・ 故障	種 類	深 さ (m)	そ 付 の 帯 他 設 備	種 深 さ [m]	敷 距 離 か ら の (m)		
有無	ボ ン プ	他 設 備	距離 (m)									
有	動	無	-		有	湧水		高架水槽 電動ポンプ	-		有	

2. 敷地案内図



3. 配置图

