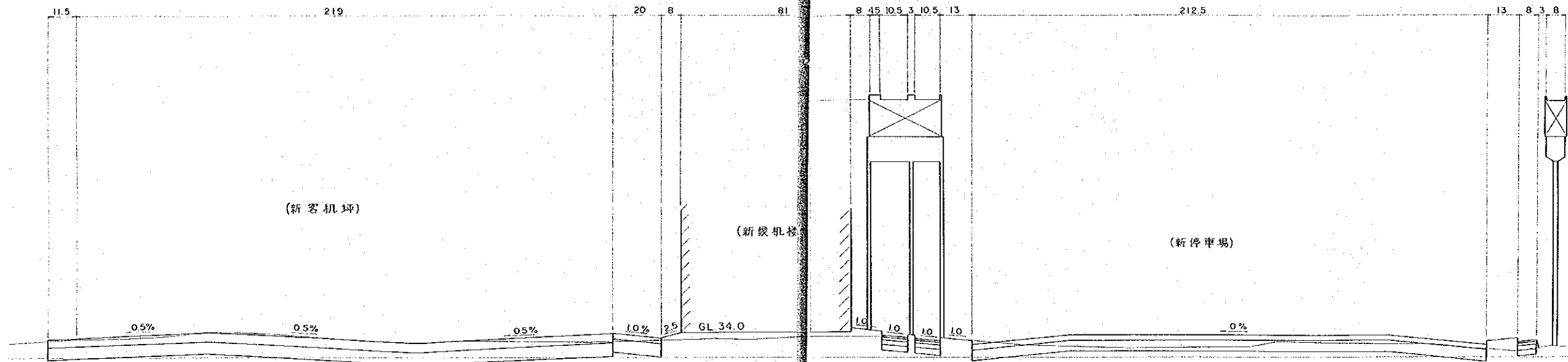
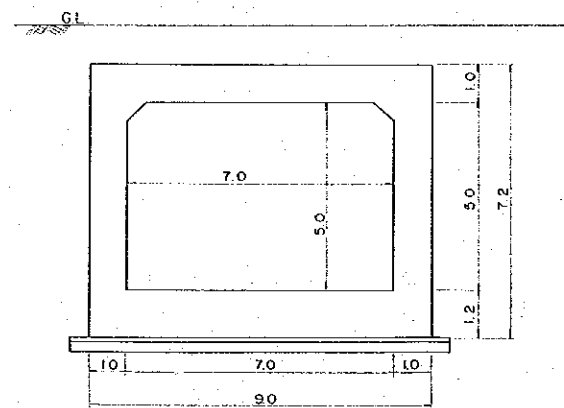


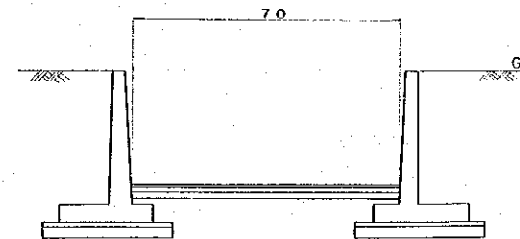
3-3



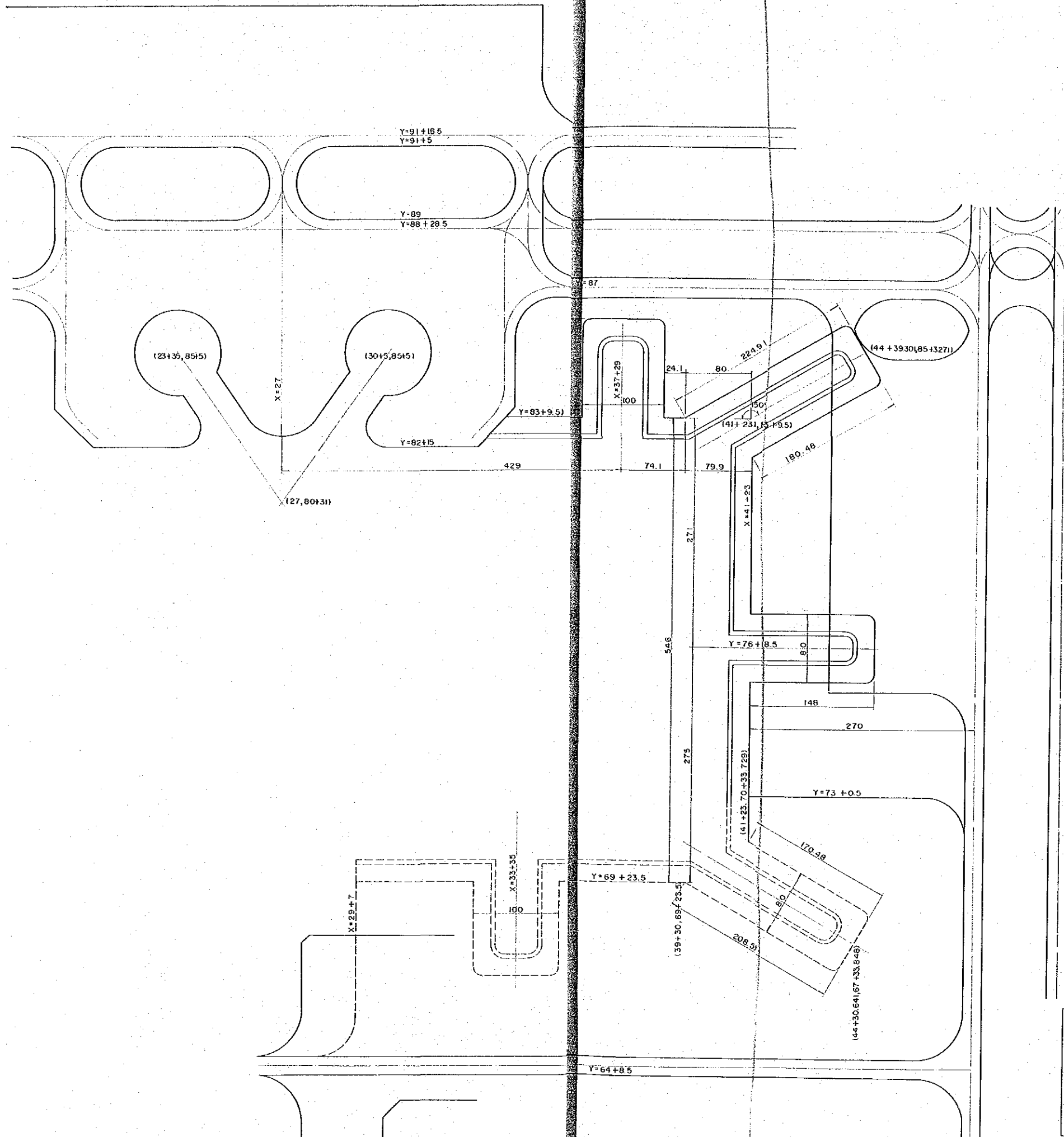
4号道路代替道路地下部



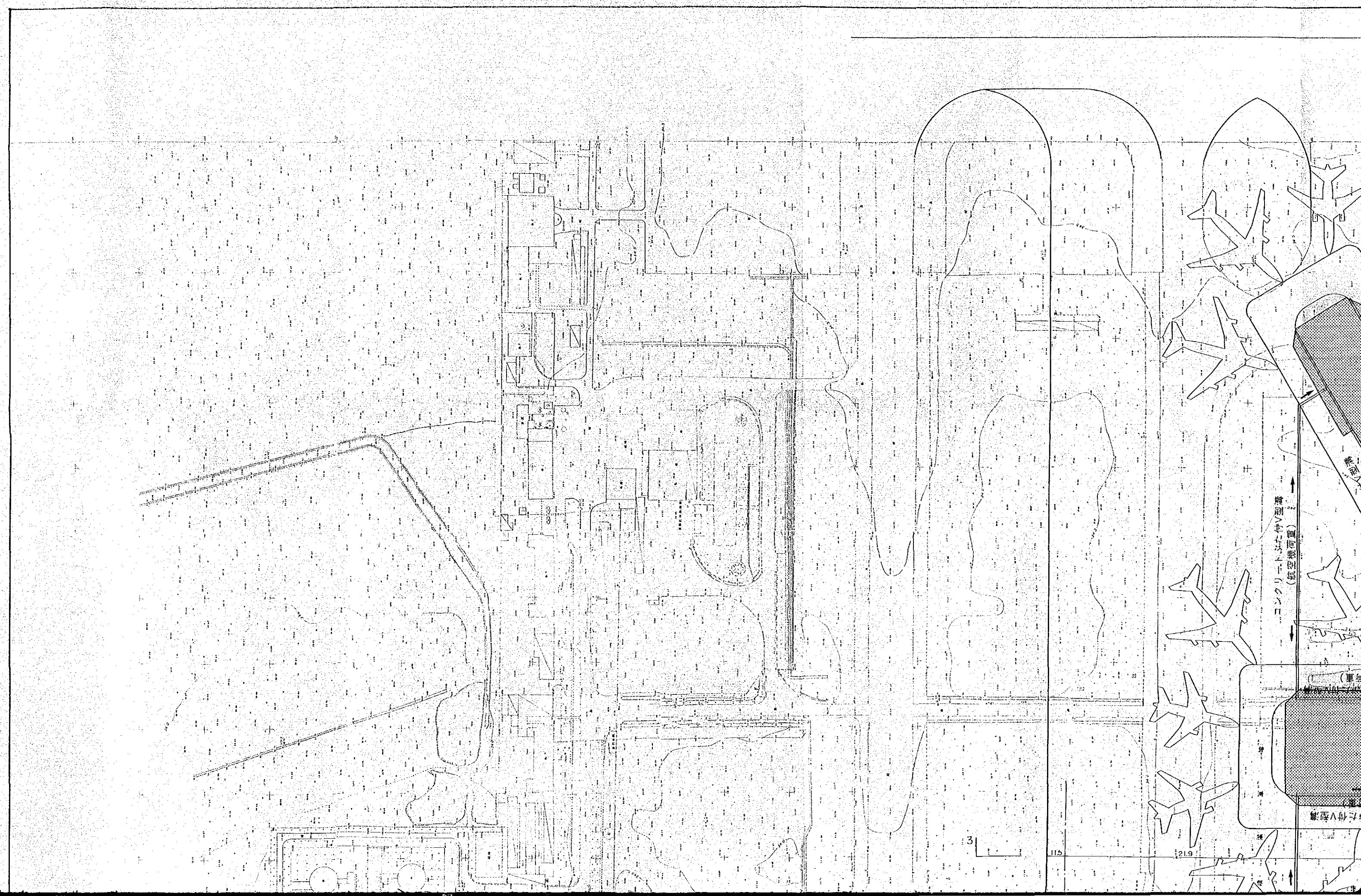
4号道路代替道路半地下部



図名:	標準断面図 (2)	
縮尺:	H=1:1000 V=1:100	図番: C-3
中華人民共和国 北京首都空港施設地区拡張計画調査		
1989年1月	国際協力事業団	



図名:	エプロン座標図	
縮尺:	1:2500	図番: C-4
中華人民共和国 北京首都空港施設地区拡張計画調査		
1989年1月		国際協力事業団



コンクリート製の付V型溝
(航空機可重)

(軍用)

付V型溝

3

115

219



コンクリート敷た付V型溝
(航空機荷重)

(GSE荷重)


クレーン敷た付V型溝
(GSE荷重)

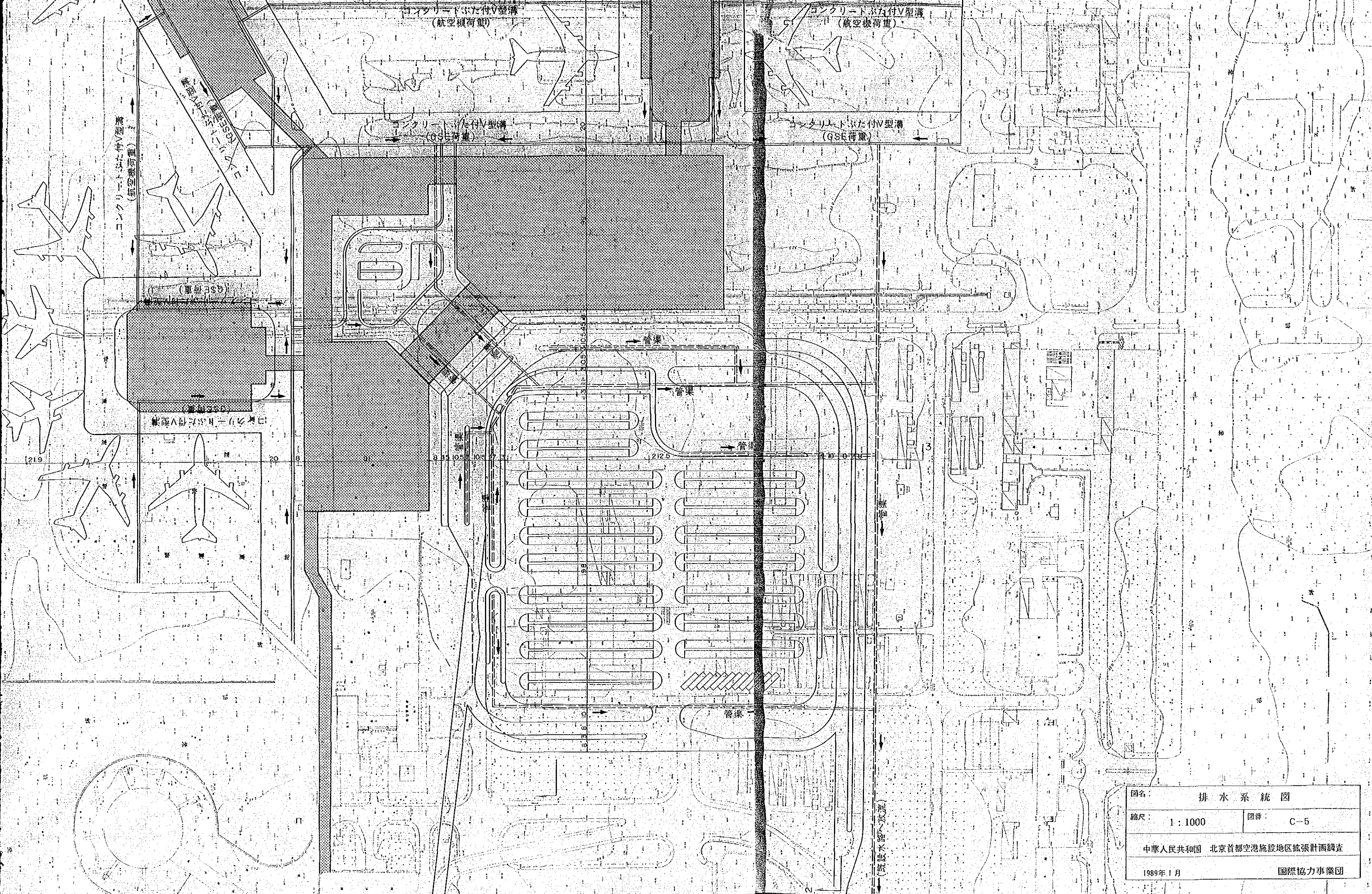
コンクリート敷た付V型溝
(航空機荷重)

3

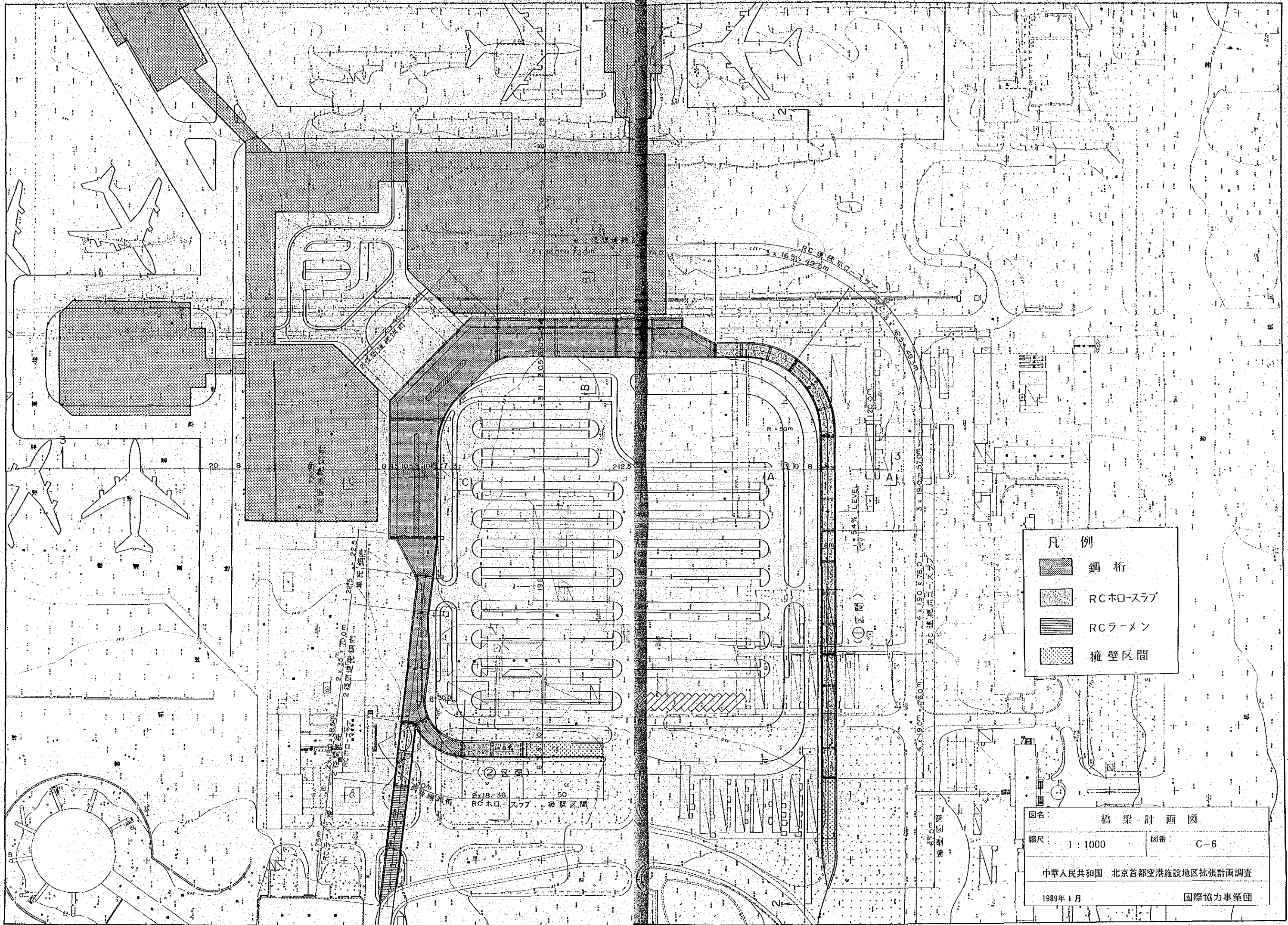
115

219





図名:	排水系統図	
縮尺:	1:1000	図番: C-5
中華人民共和国 北京首都空港施設地区拡張計画調査		
1989年1月	国際協力事業団	



凡例

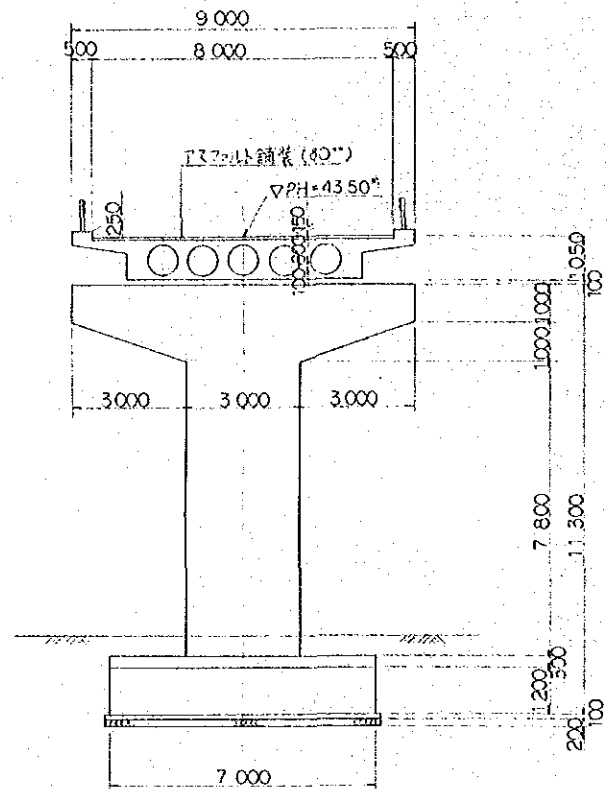
	鋼桁
	RCホロースラブ
	RCラーメン
	擁壁区間

図名	橋梁計画図	
縮尺	1:1000	図番 C-6
中華人民共和国 北京首都空港施設地区拡張計画調査		
1989年1月	国際協力事業団	

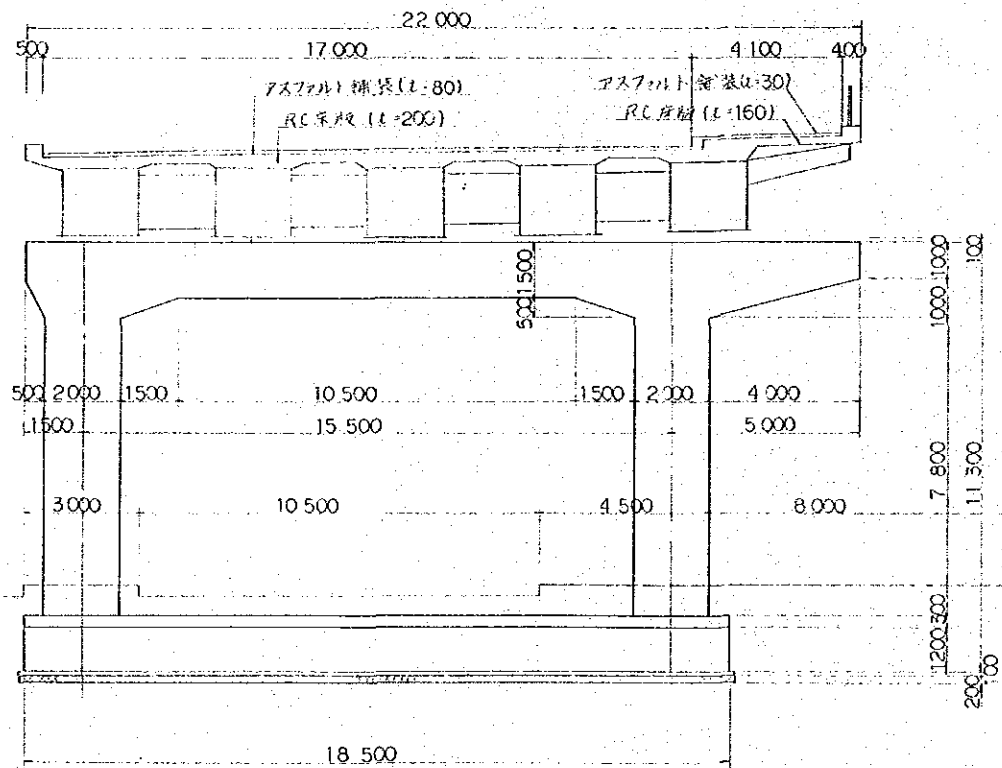
標準横断面図

S=1:100

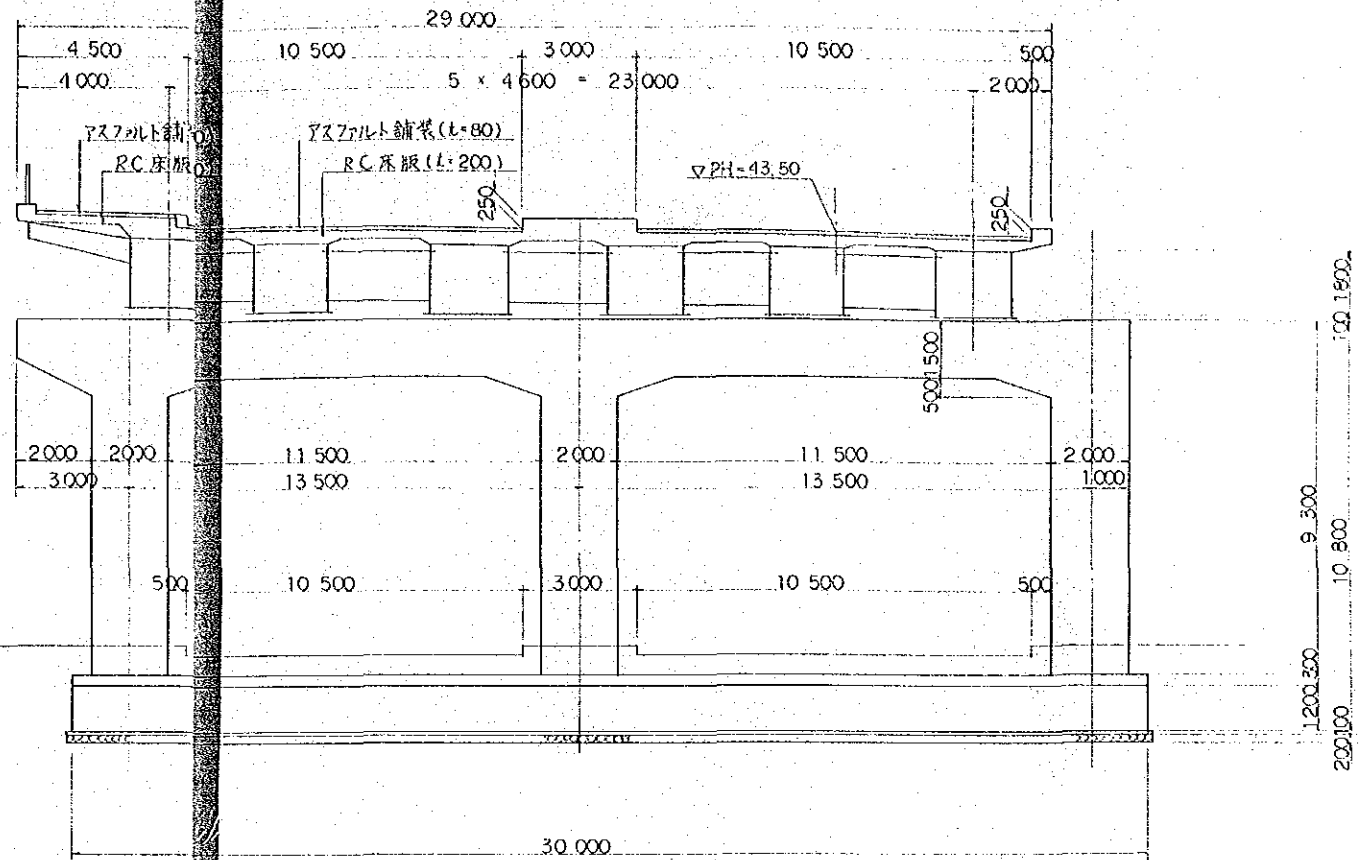
断面 A-A
(RC連続ボックス)



断面 B-B



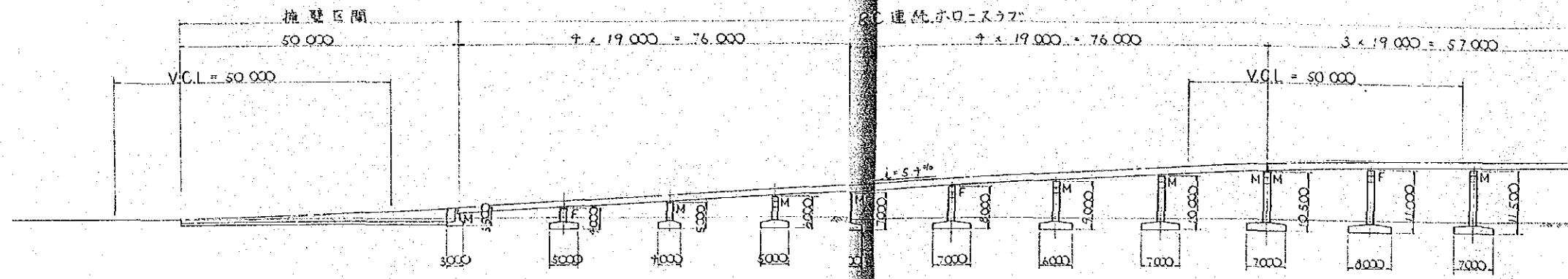
断面 C-C
(鋼・2径間連続箱桁)



図名:	橋梁標準断面図	
縮尺:	1:100	図番: C-7
中華人民共和国 北京首都空港施設地区拡張計画調査		
1989年1月	国際協力事業団	

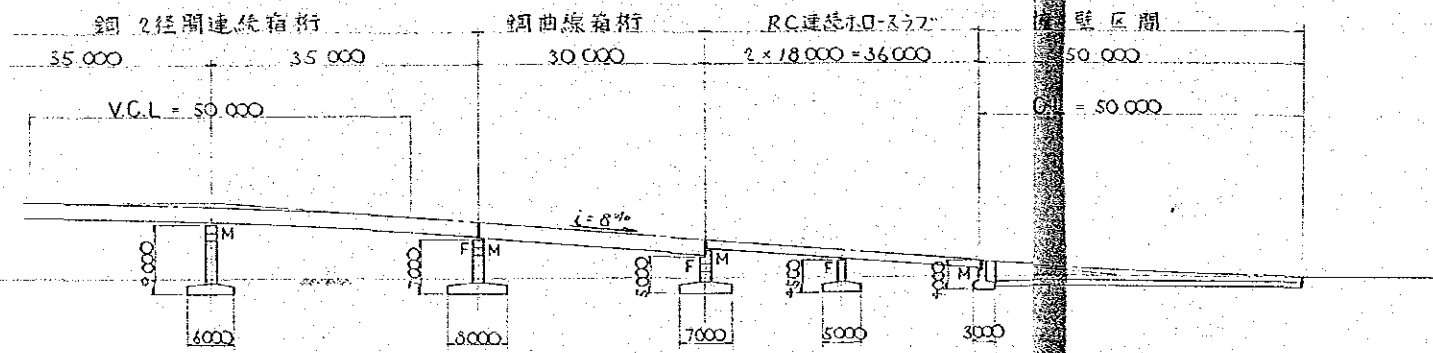
縦断図 S=1:100

① 区間



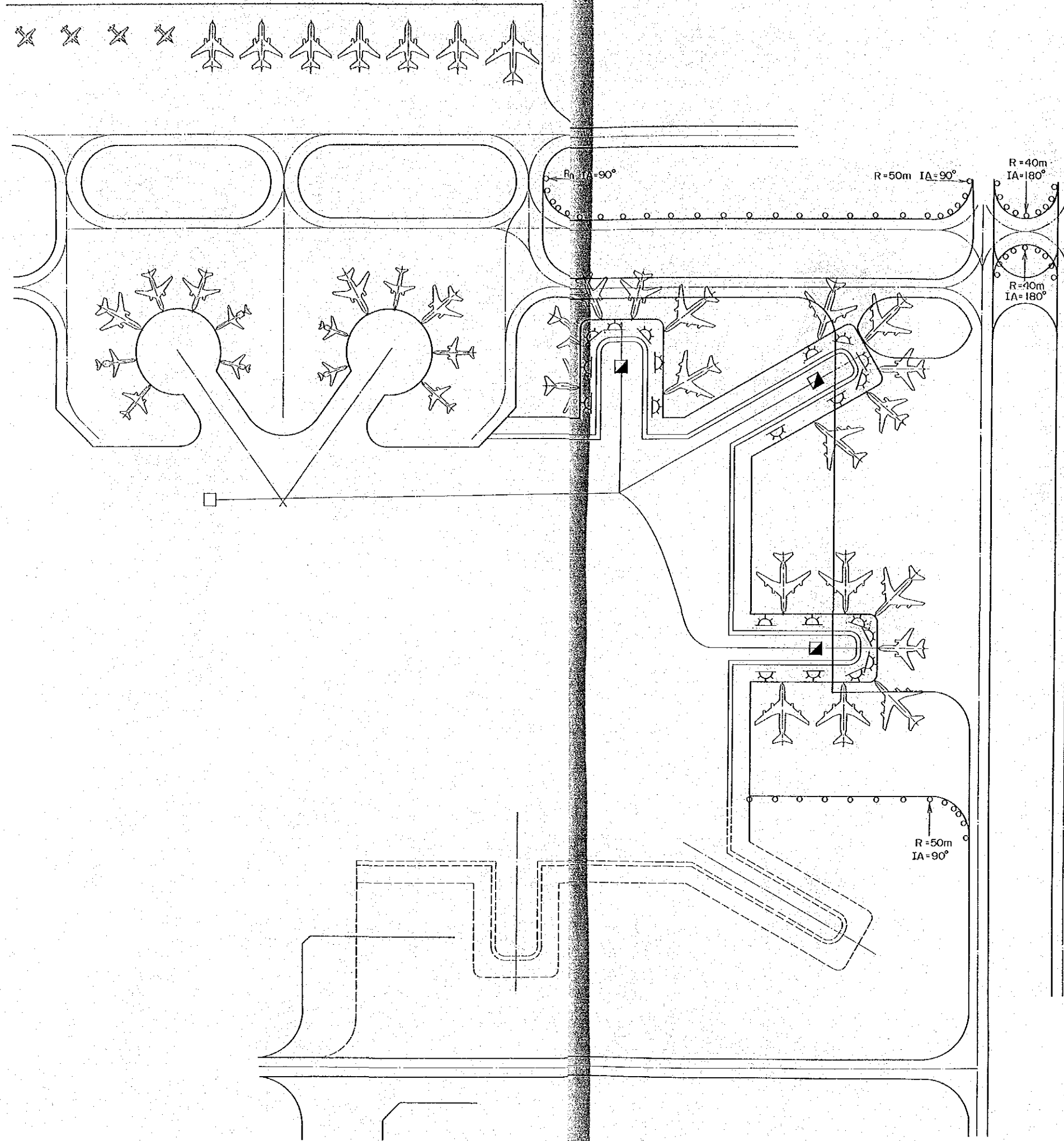
	L = 150,000															
	①	②	③	④	⑤	⑥	⑦	⑧	⑨	⑩	⑪	⑫	⑬	⑭	⑮	
計画高		32.700		32.700	35.695	35.727	36.750	37.776		39.828	40.857	41.880	42.906	43.500	43.500	43.500
地盤高		32.700		32.700	32.700	32.700	32.700	32.700		32.700	32.700	32.700	32.700	32.700	32.700	32.700

② 区間



	L = 75,000												
	①	②	③	④	⑤	⑥	⑦	⑧	⑨	⑩			
計画高		33.500		33.500	40.807	40.807	38.985	38.985	35.517		33.500	33.500	33.500
地盤高		33.500		33.500	33.500	33.500	33.500	33.500	33.500		33.500	33.500	33.500

図名: ランプ縦断図
 縮尺: 1:100 図番: C-8
 中華人民共和国 北京首都空港施設地区拡張計画調査
 1989年1月 国際協力事業団




凡 例


- ☆ : エプロン照明灯
- : キュービクル
- : 誘導路灯

図名:	エプロン照明灯配置図	
縮尺:	1 : 2500	図番: C-9
中華人民共和国 北京首都空港施設地区拡張計画調査		
1989年1月		国際協力事業団

7

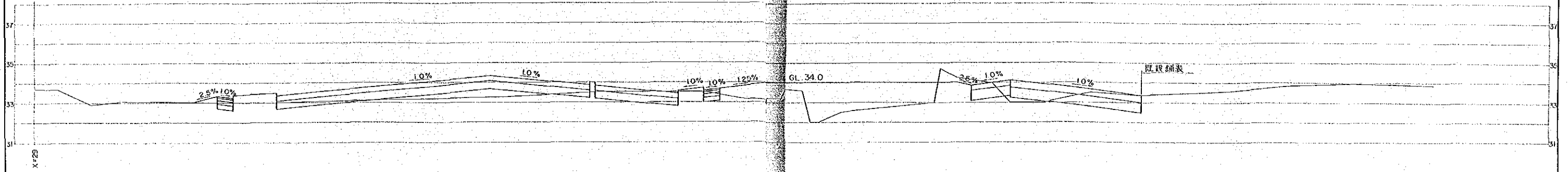


69

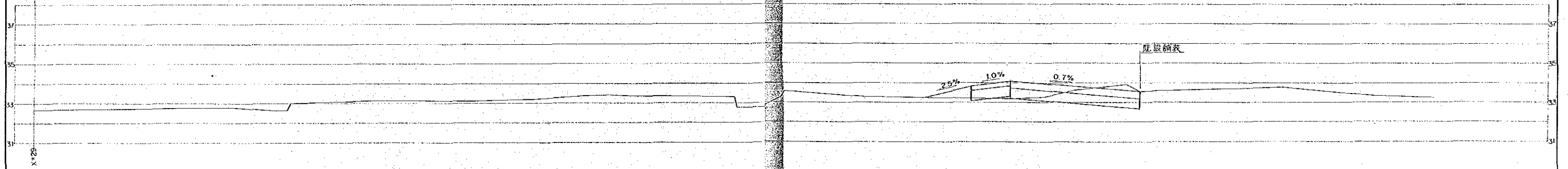


図名:	造成横断図 (1)	
縮尺:	H=1:1000 V=1:100	図番: C-10
中華人民共和国 北京首都空港施設地区拡張計画調査		
1989年1月		国際協力事業団

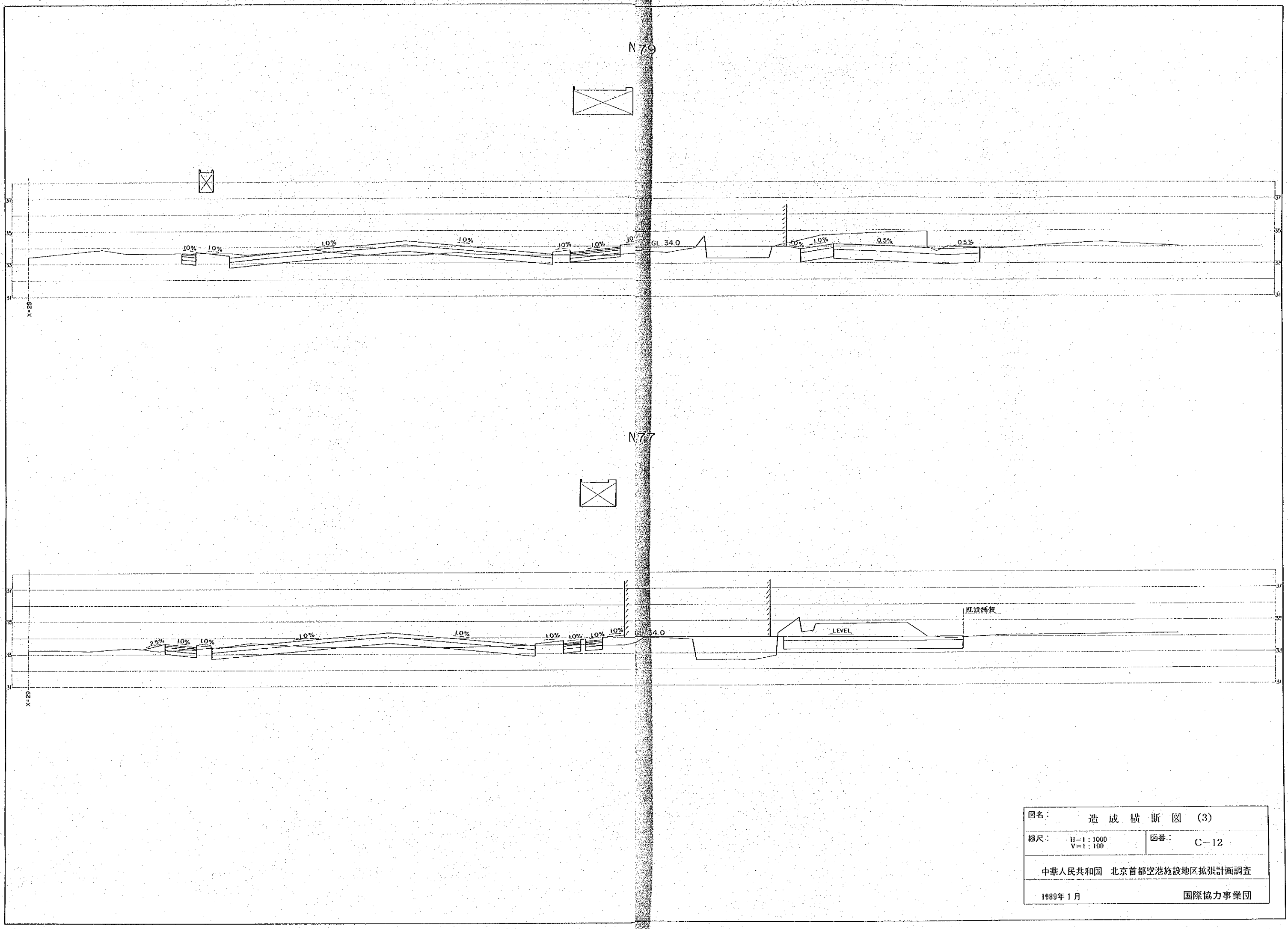
b. 75



b. 73




圖名:	造成横断面(2)	
縮尺:	H=1:1000 V=1:100	図番: C-11
中華人民共和国 北京首都空港施設地区拡張計画調査		
1989年1月	国際協力事業団	



図名:	造成横断図 (3)	
縮尺:	H=1:1000 V=1:100	図番: C-12
中華人民共和国 北京首都空港施設地区拡張計画調査		
1989年1月		国際協力事業団

N 83



圖名:	造成橫斷圖 (4)	
縮尺:	H=1:1000 V=1:100	圖番: C-13
中華人民共和國 北京首都空港施設地区擴張計画調査		
1989年1月		國際協力事業団

N. 87

既設鋪裝 (横行道)

N. 85

既設鋪裝

0.16%

1.2%

2.2%

LEVEL

0.8%

既設鋪裝

図名: 造成横断面 (5)

縮尺: H=1:1000
V=1:100

図番: C-14

中華人民共和国 北京首都空港施設地区拡張計画調査

1989年1月

国際協力事業団

