

ÜZEMI

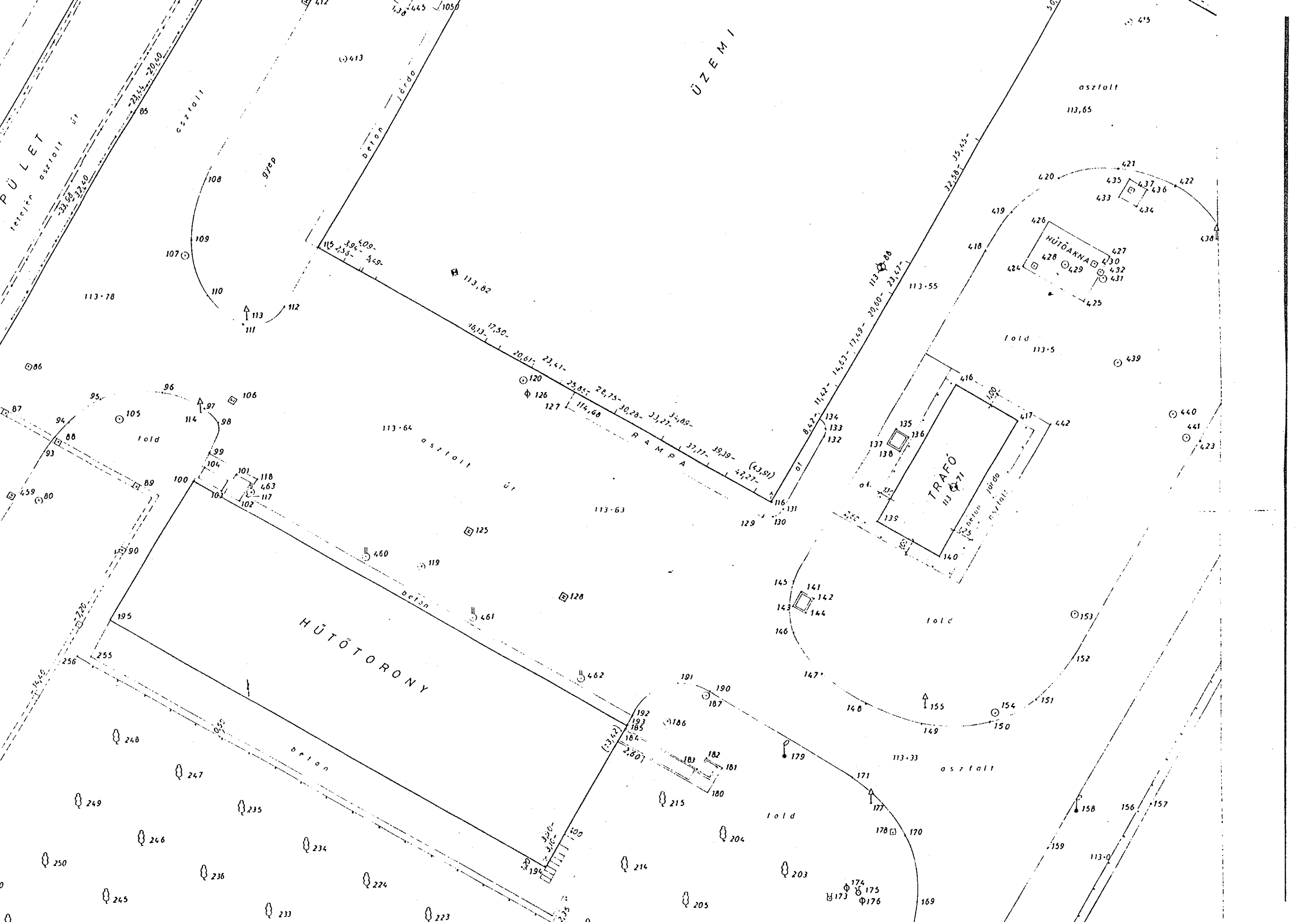
ÉPÜLET
terület aszfalt út

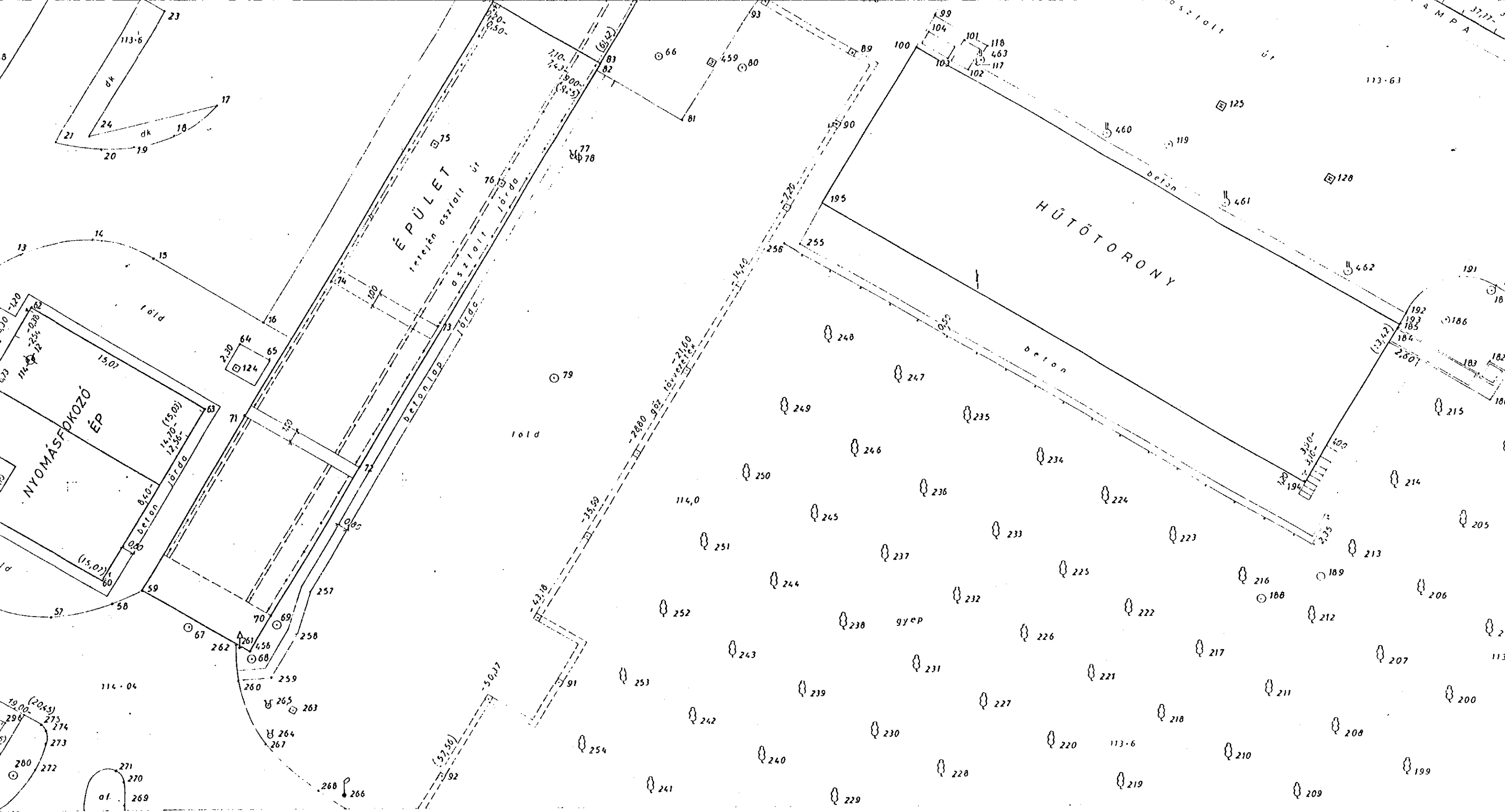
HÜTŐTORONY

TRAFÓ

HÜTŐAKNA

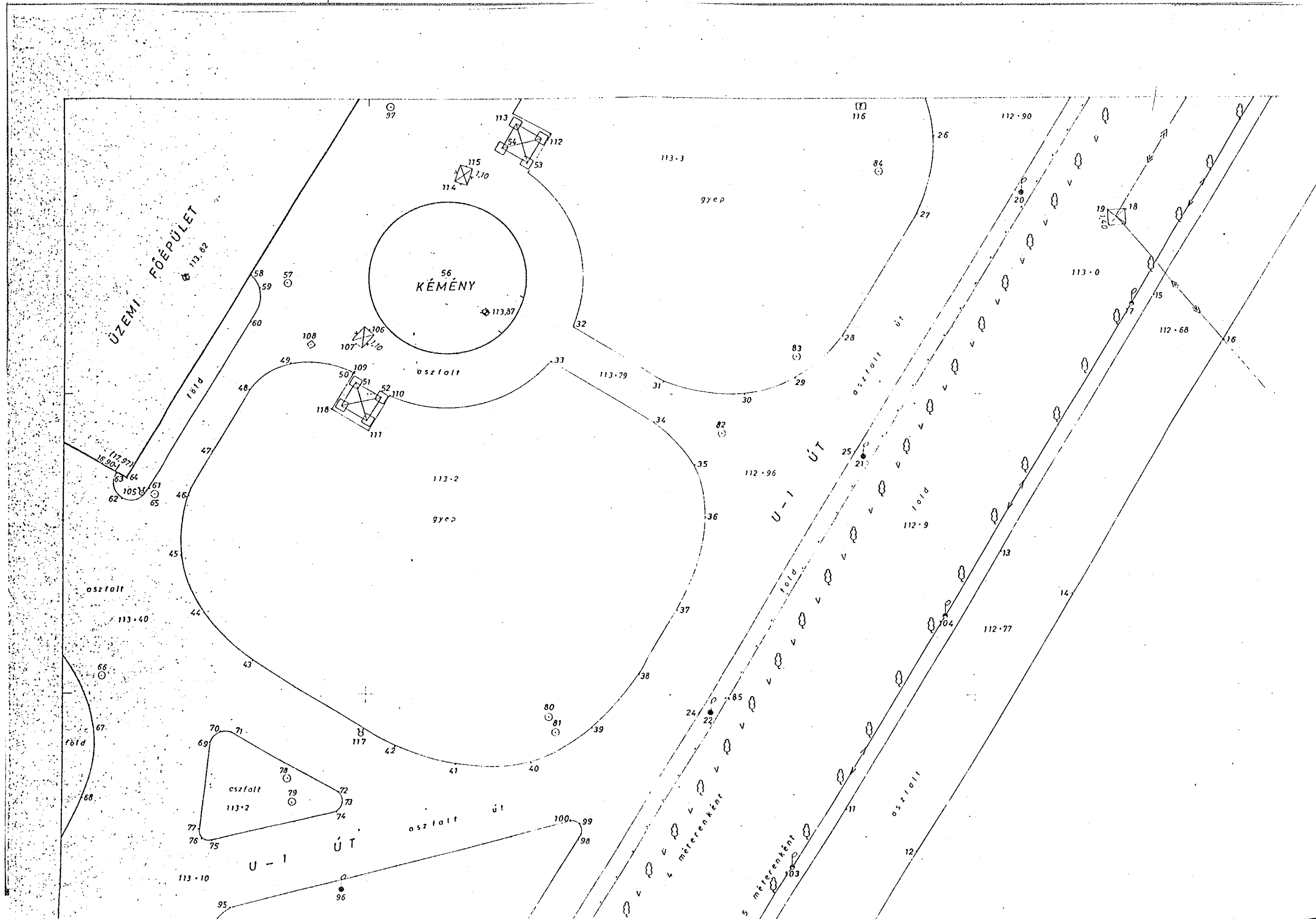
RAMP A

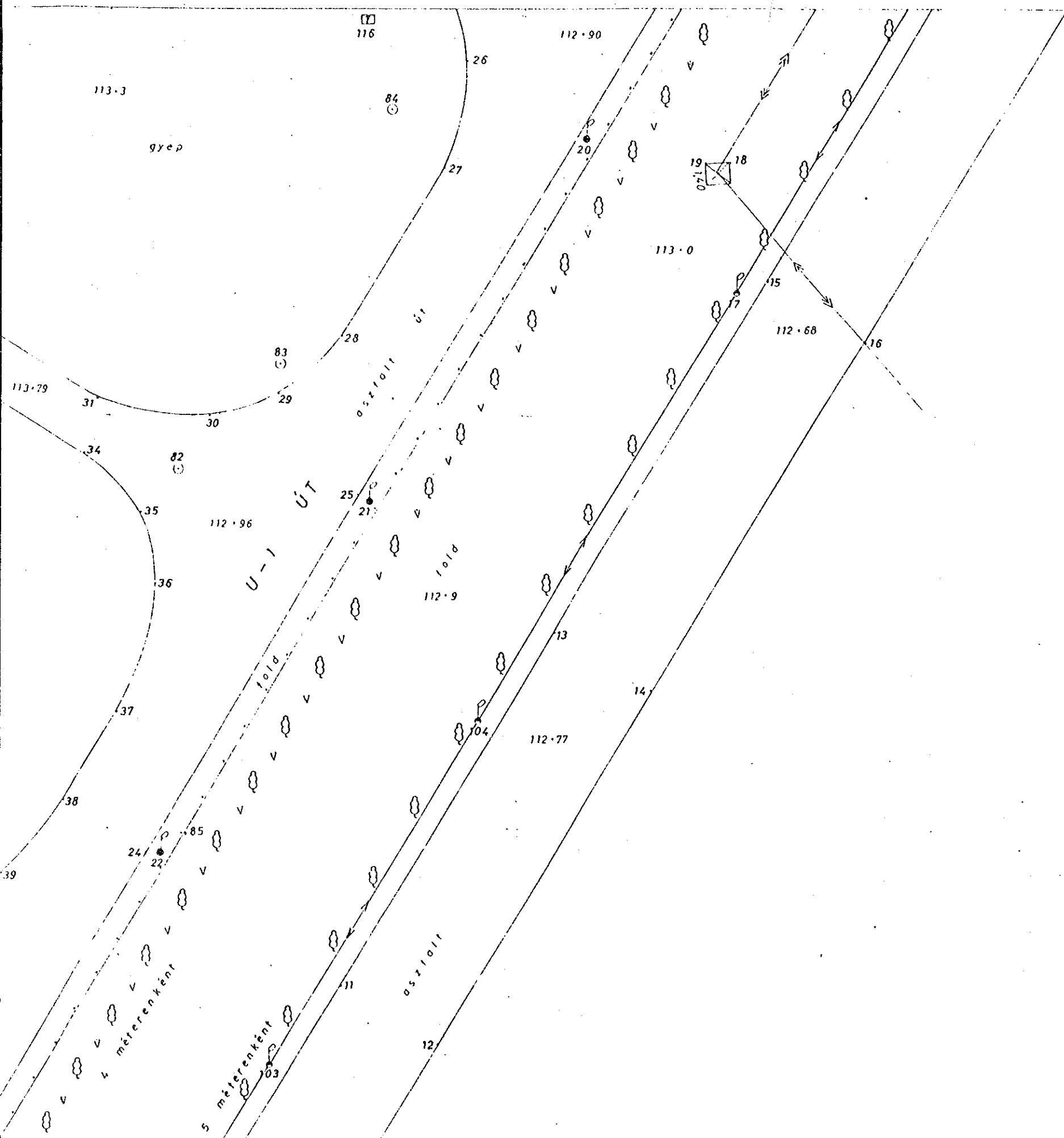





MINÓSITES: Az M1 Szabályzat 58. és 553. pontjának megfelelően
 1989 december havi állapot
 Felhasznált magassági alappontok:
 14039 sz. csap Bp. XV. Ifjúgárda u. 109.
 114,043 m B f.
 14040 sz. csap. Bp. XV. Szlacsányi Ferenc u. 67.
 114,126 m B f.

		1
		9
6		7
3		4
		1



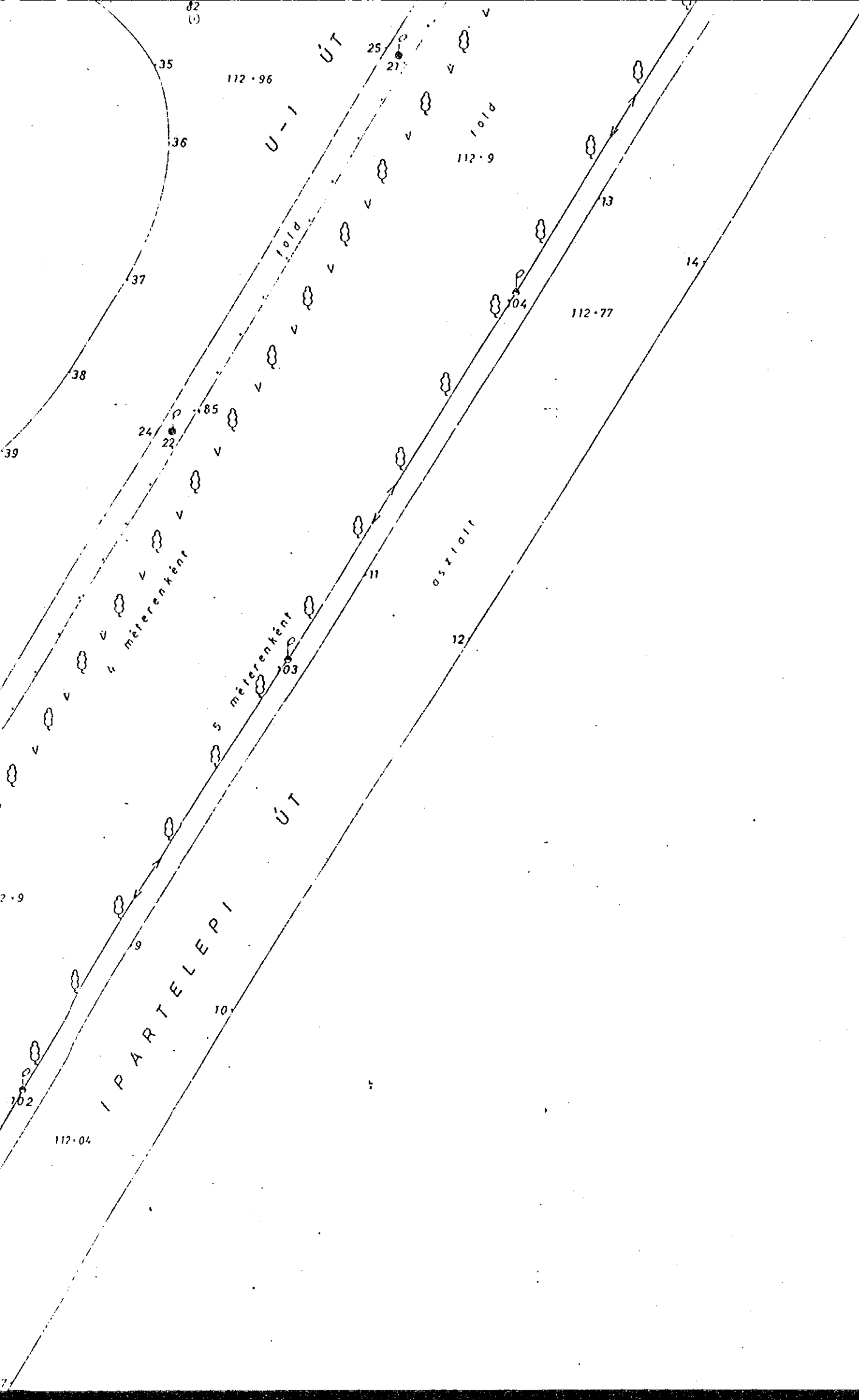





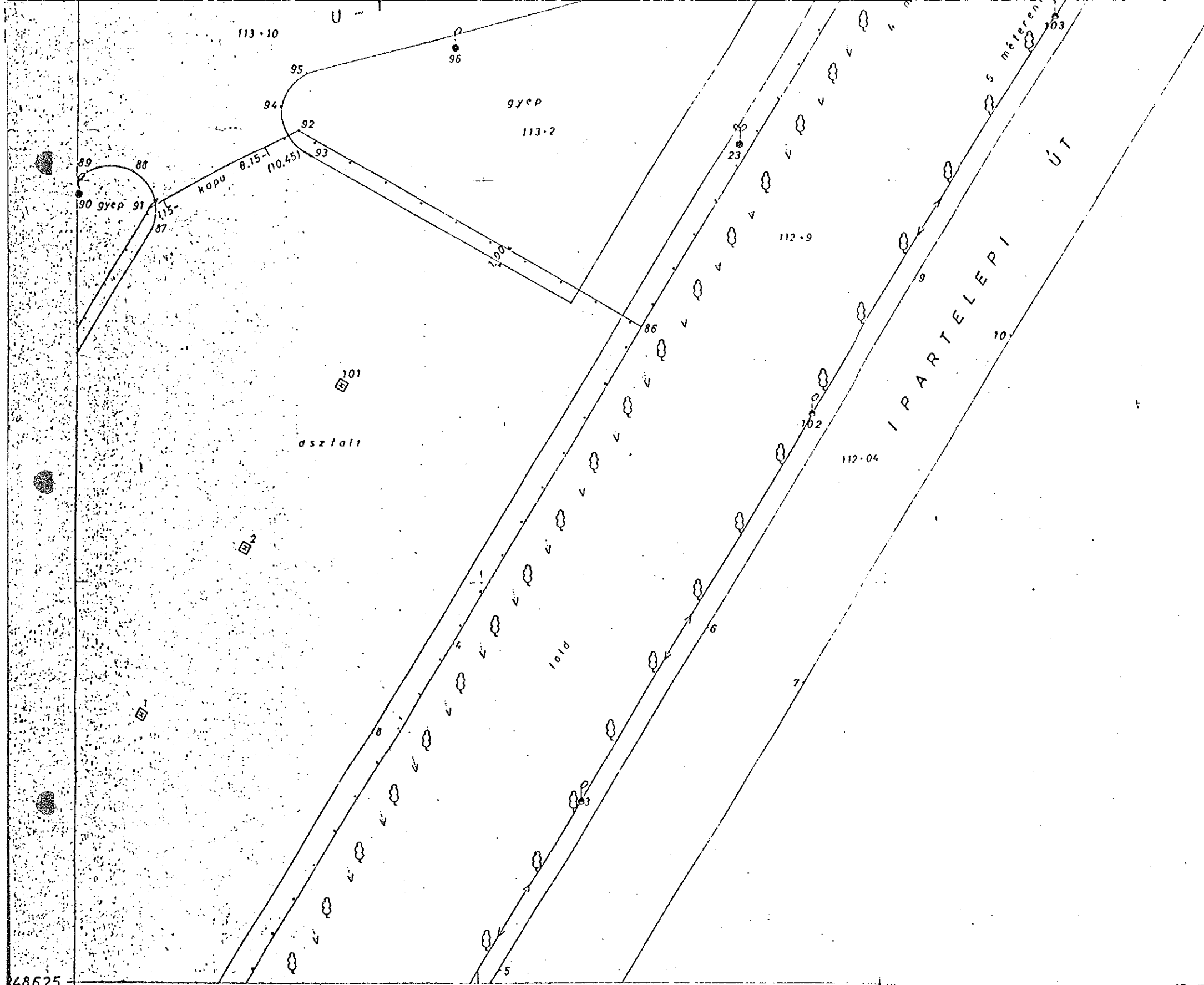
16

656700

24875







ÚT

IPARTELEPI

gyep
113-2

dszfalt

113-10

112-9

112-04

5 méter

Kapu 8.15-1
(10.45)

656 500

48625

101

101

10

5

1010

6

6

6

6

6

6

6

6

6

6

6

6

6

6

6

6

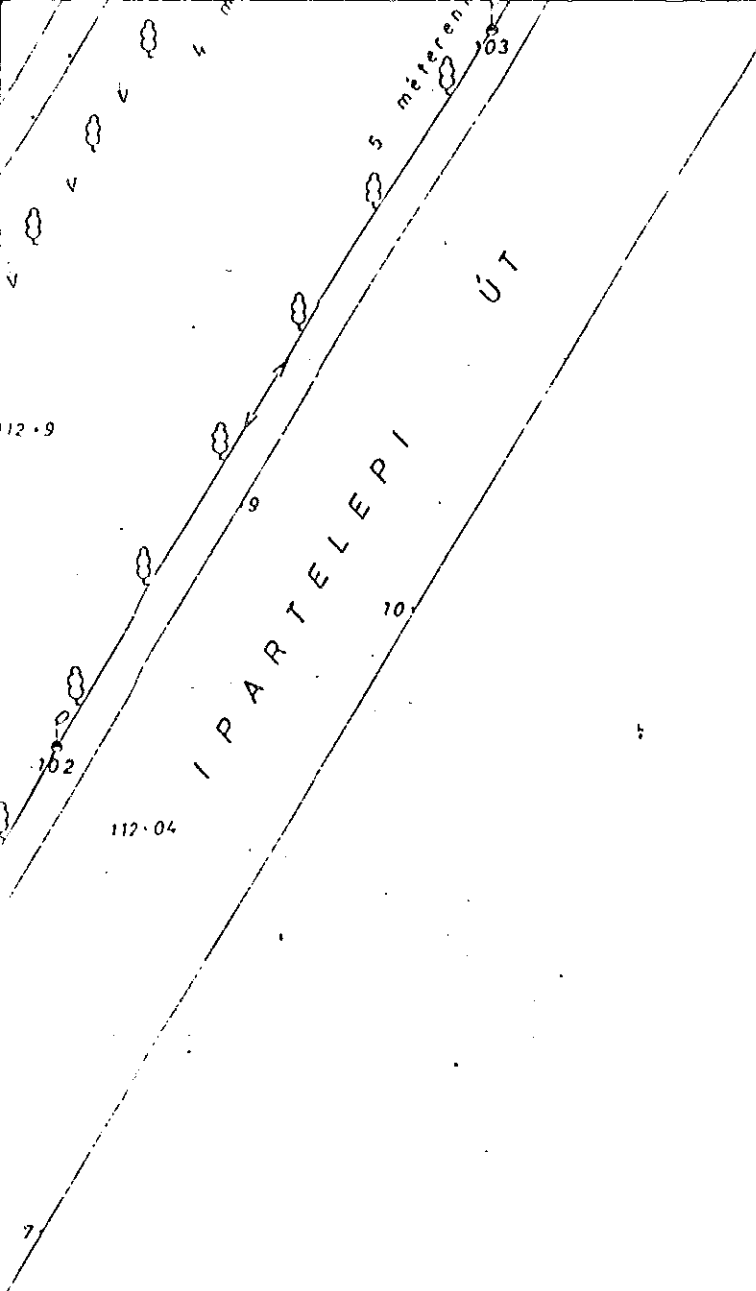
6

6

6

6

6



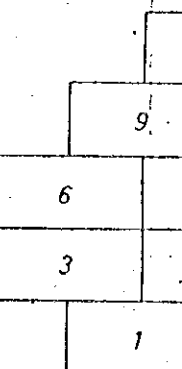
MINŐSÍTÉS: Az M1 Szabályzat 58. és 553. pontjának megfelelően

1989 december havi állapot

Felhasznált magassági alappontok:

14039 sz. csap Bp.XV.II Jűgárda u.109.
114,043 m B f.

14040 sz. csap Bp.XV. Szlacsányi Ferenc u. 67.
114,126 m B f.



BALTI MAGASSÁGOK
EOV rendszer

— 5 —

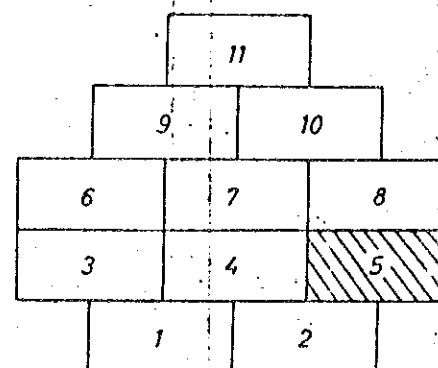
MINŐSÍTÉS: Az M1 Szabályzat 58. és 553. pontjának megfelelően

1989 december havi állapot


Felhasznált magassági alappontok:

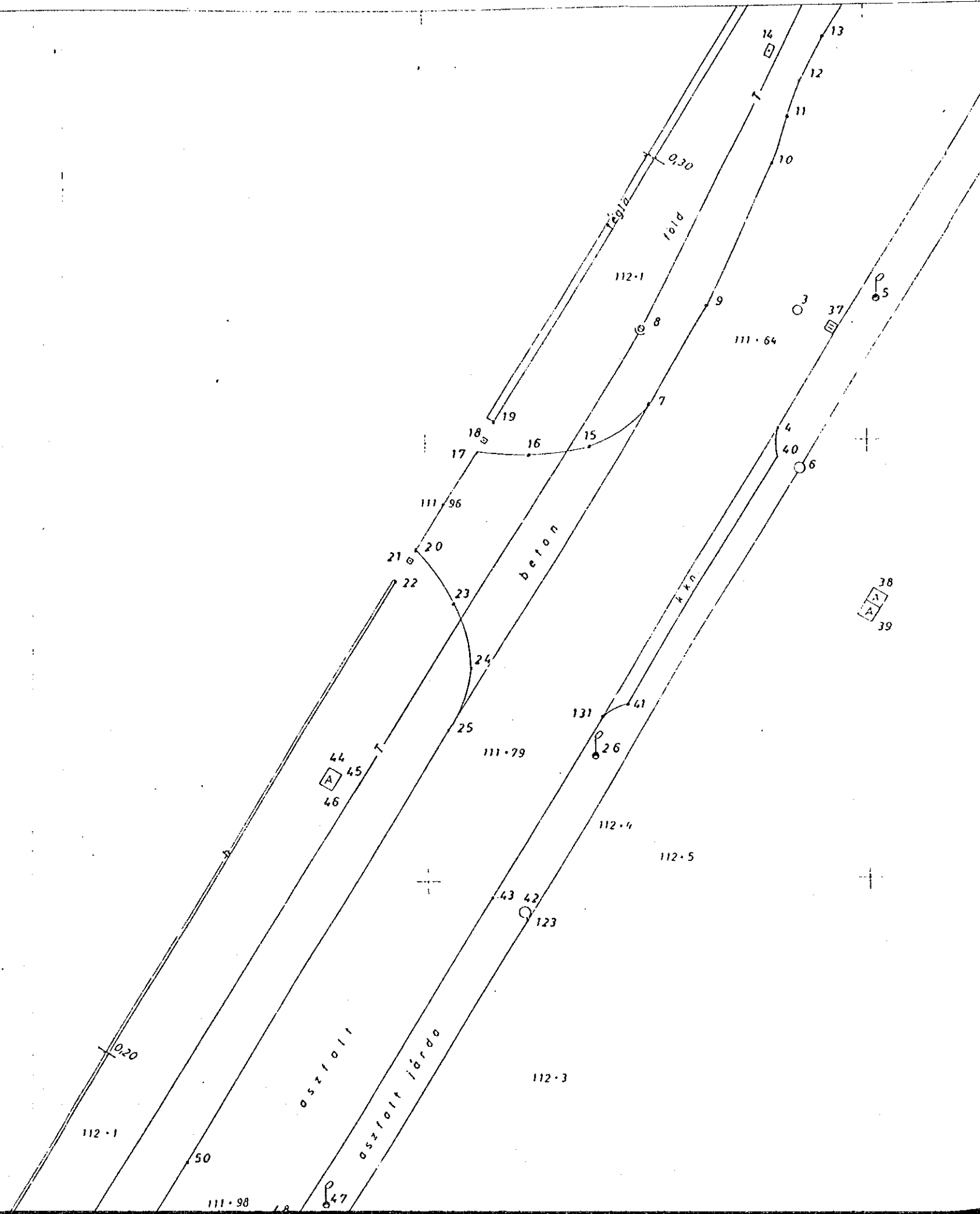
14039 sz. csap Bp. XV. Ifjúgárda u. 109.
114,043 m B f.

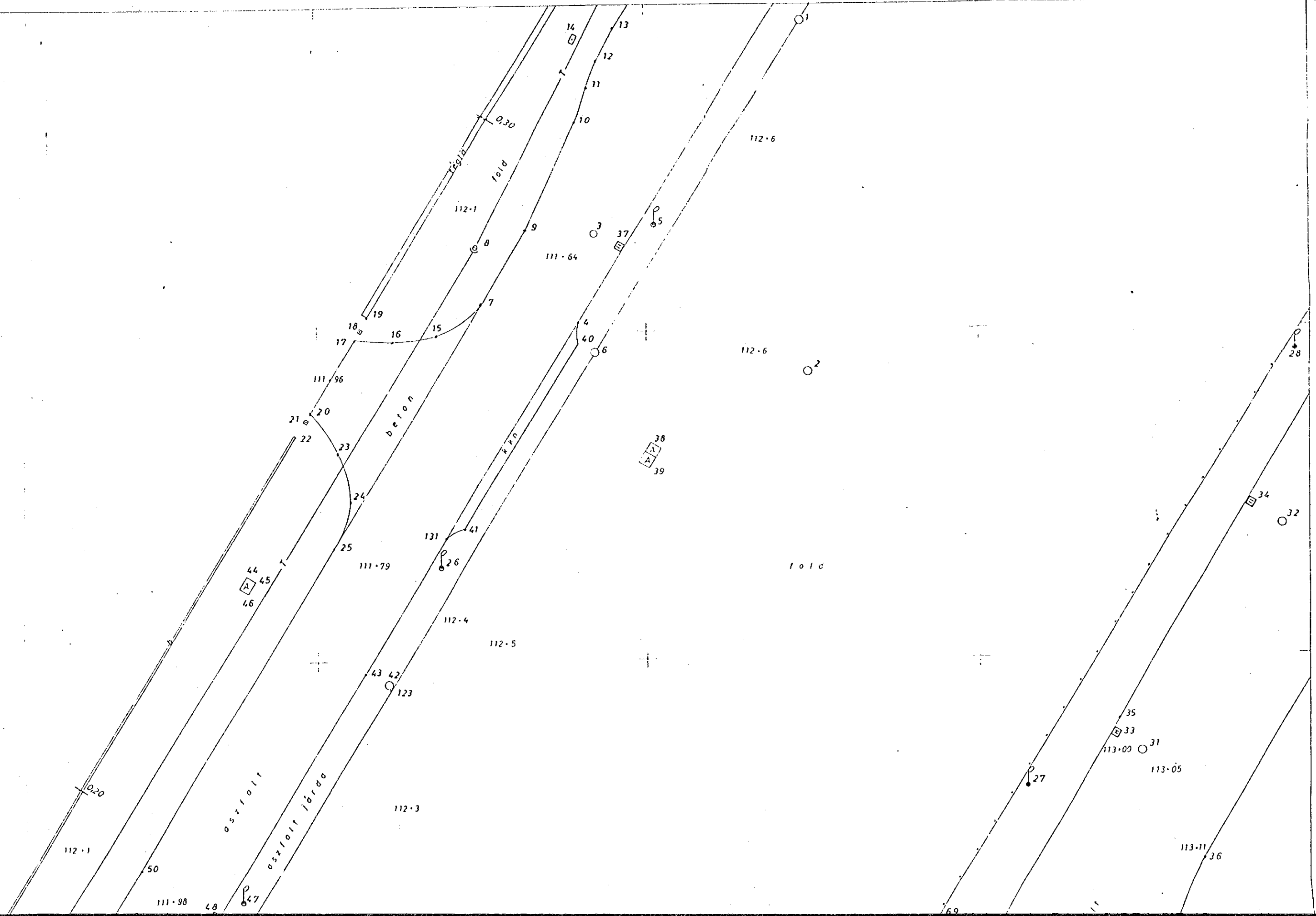
14040 sz. csap Bp. XV. Szlacsányi Ferenc u. 67.
114,126 m B f.



BP. XV. IFJÚGÁRDA ÚT 119-121. HULLADÉKHASZNOSÍTÓMŰ MÉRÉSI VÁZLAT			Tervezés szám:	89/1066
			Méretarány:	1:250
1431 BUDAPEST VIII., REVICZY U. 4. Telefon: 1334-633 GEODÉZIAI IRODA 12. emelet		Tervezési szakág:		
Rajzoló: <i>[Signature]</i> Ellenőrző: <i>[Signature]</i> Feltáró terv: <i>[Signature]</i> Szerkesztve: <i>[Signature]</i> Döntő vez.: <i>[Signature]</i> Iroda vez.:		Rajzméret:	0,53 m ²	
		Dátum:	1990.I.	
		Rajzszám:	5:	







+

+

+

+

+

+

+

+

+

+

112.4

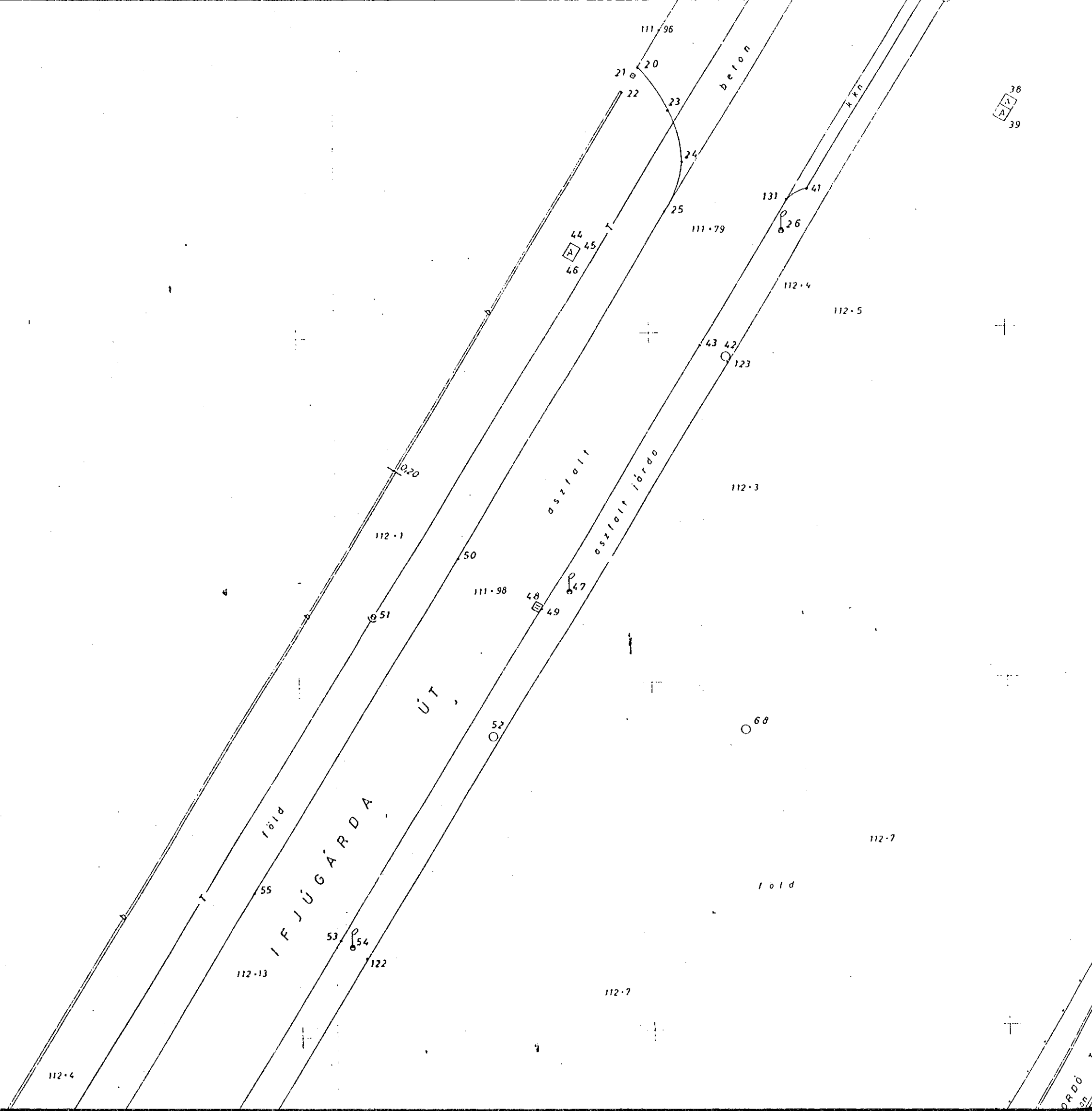
112.13

1010

55

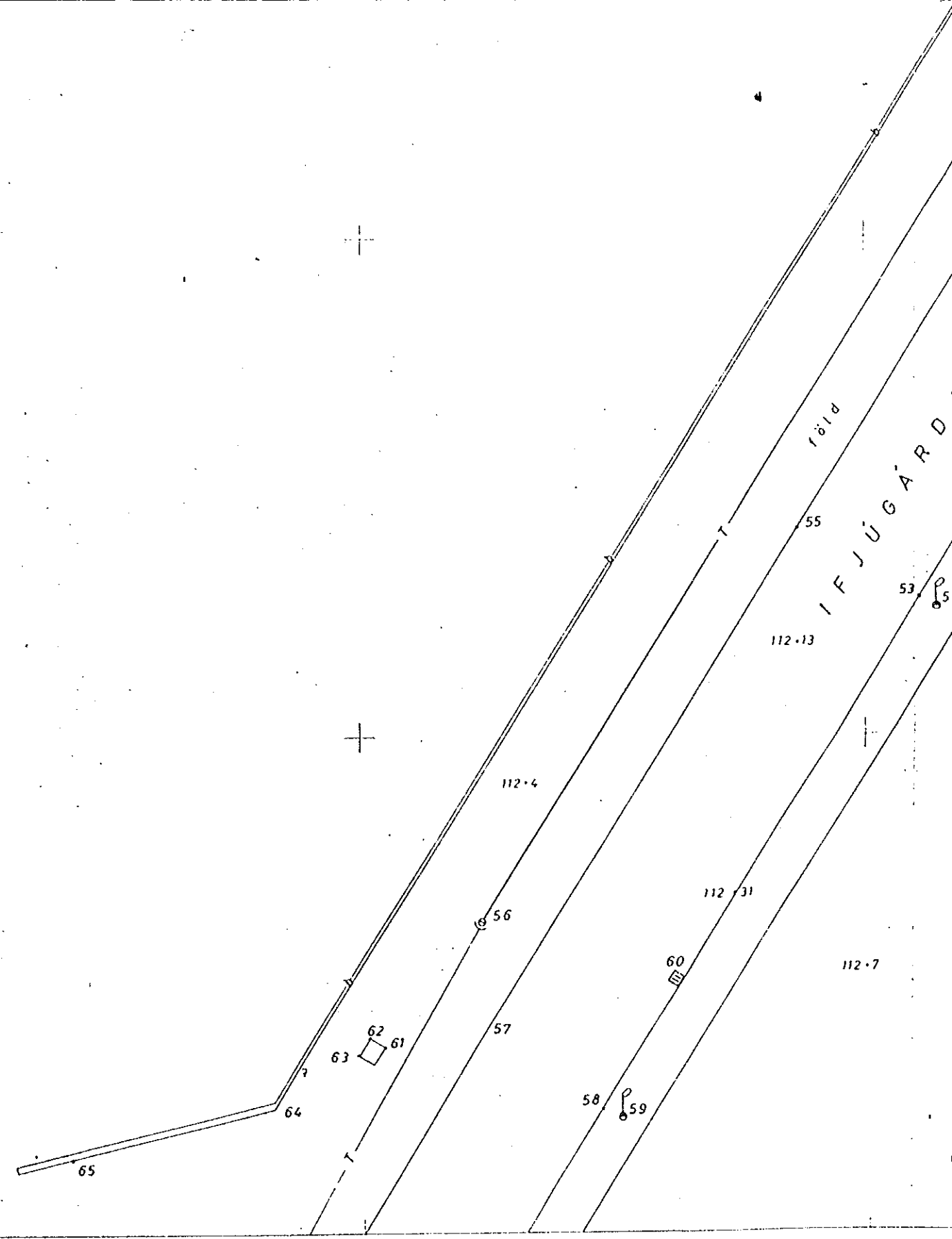
53

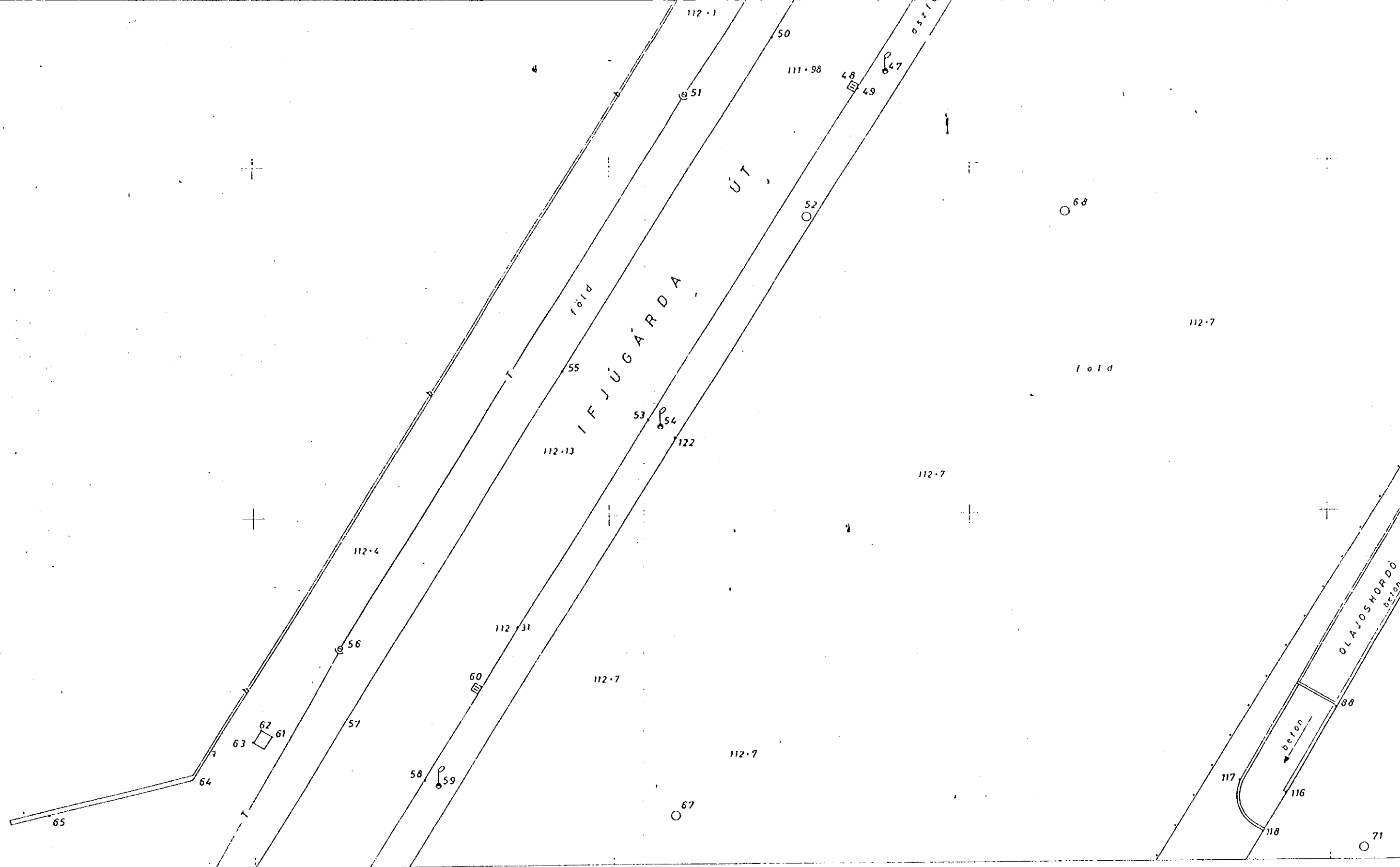
IFJUGARD



248750

656 100





MINÓSÍTÉS. Az M1 Szabályzat 58. és 553. pontjának megfelelően

1989. december havi állapot

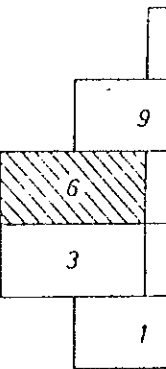
Felhasznált magassági alappontok:

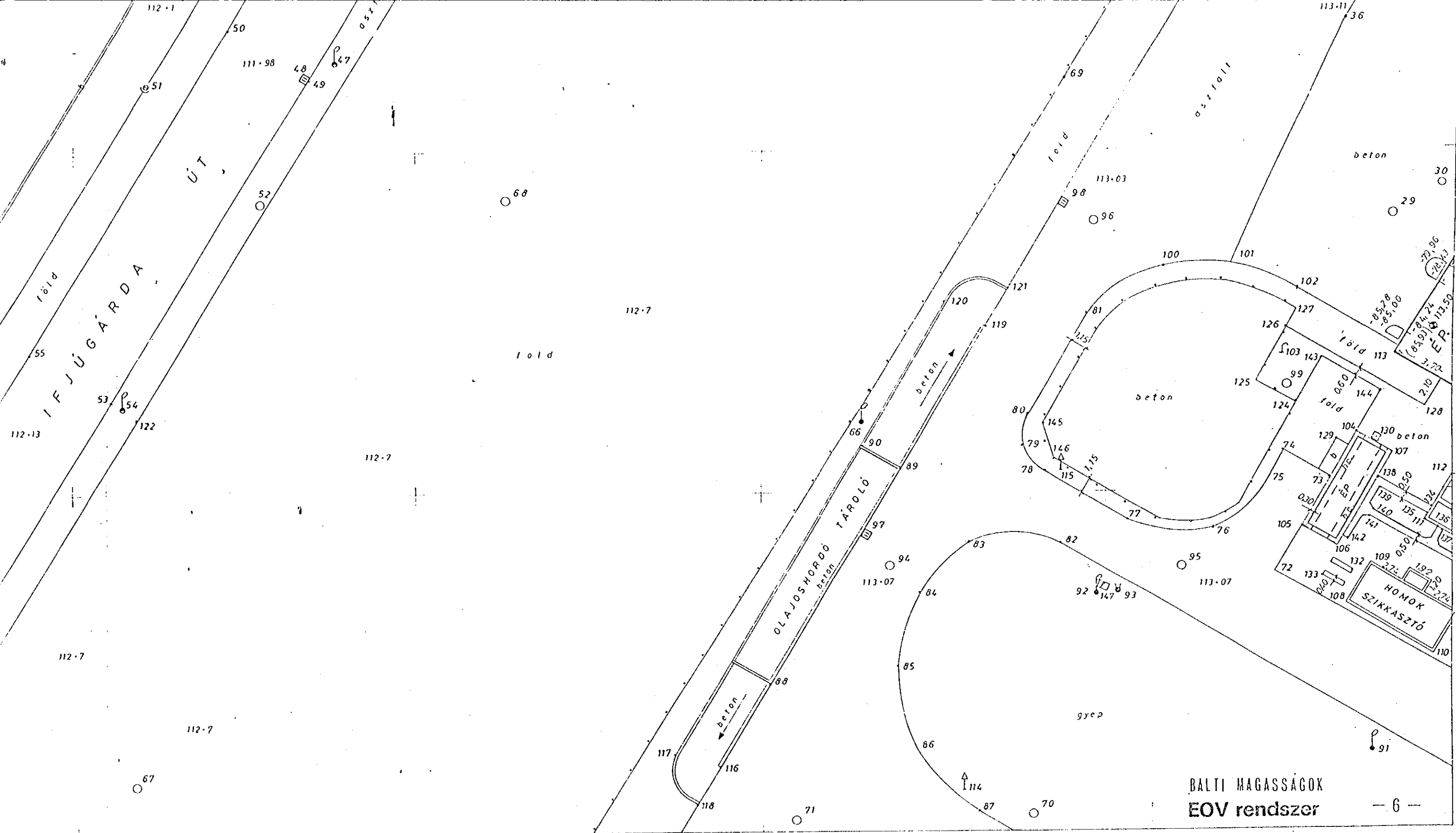
14039 sz. csap Bp. XV. Ifjúgárda u. 109.

114,043 m B f.

14040 sz. csap Bp. XV. Szlacsányi Ferenc u. 67.

114,126 m B f.





MINOSITES. Az M1 Szabályzat 58. és 553. pontjának megfelelően

1989. december havi állapot

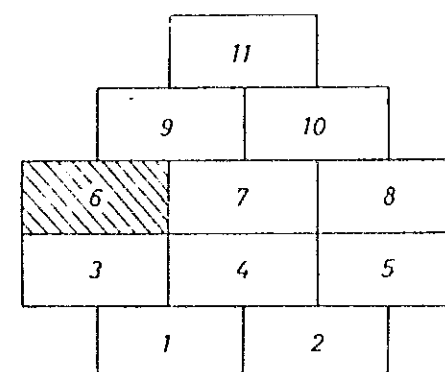
Felhasznált magassági alappontok:

14039 sz. csap Bp. XV. Ifjúgárda u. 109.

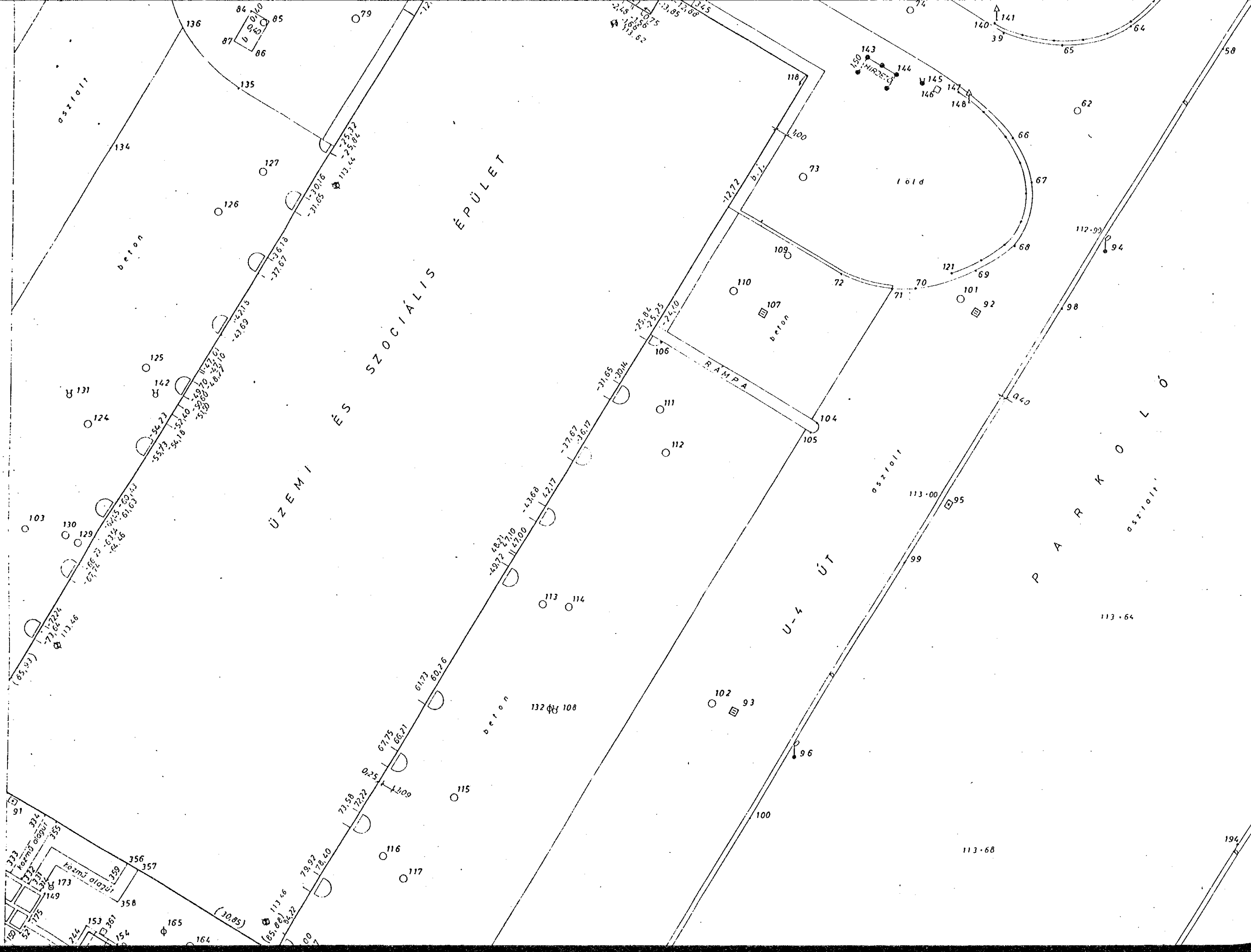
114,043 m B f.

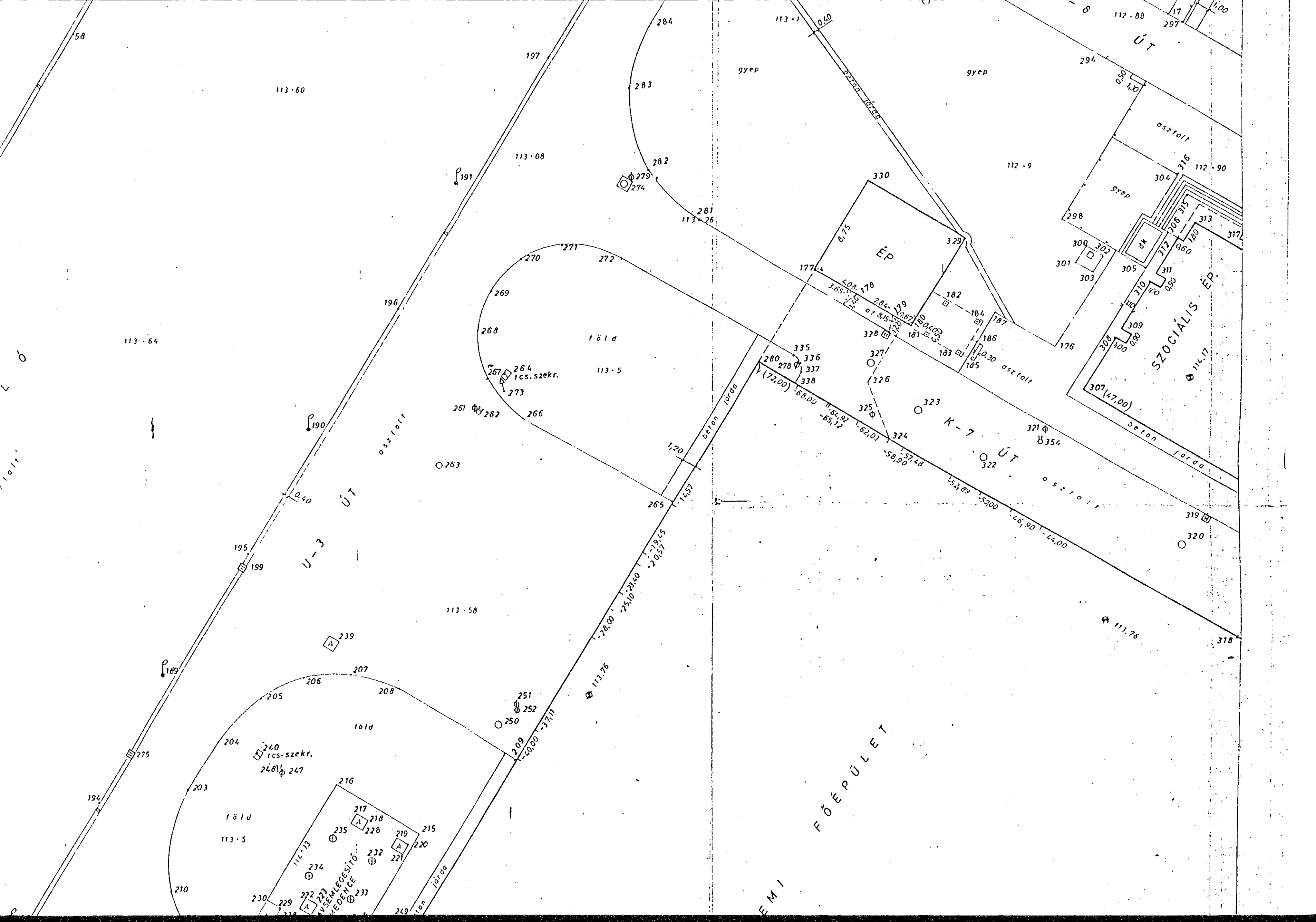
14040 sz. csap Bp. XV. Szilacsányi Ferenc u. 67.

114,126 m B f.



BP. XV. IFJÚGÁRDA ÚT 119-121. HULLADÉKHASZNOSÍTÓMŰ MÉRÉSI VÁZLAT					Tervezőszám:	8911066	
					Méretarány:	1:250	
1431 BUDAPEST VIII., REVICZY U. 4. Telefon: 1304-633 I. GEODÉZIAI IRDA				12. osztály	Tervező:		
Rajzolt:	Ellenőrzte:	Feladónak tevő:	Szakosztály:		Osztály vez.:	Tervező vez.:	Rajzterület:
Bojosné Ligeti A. Prodoskai E. G. Ársó J.					Dátum:	1990. I.	
					Rajzszám:	6.	





58

113-60

197

284

113-1

112-88

ÚT

294

113-08

283

gyep

gyep

112-9

osztott

112-90

191

279
274

281
113-26

330

gyep

SZOCIÁLIS ÉP

270 271 272

181 d

ÉP

300 302

301 303

304 305

306 307

308 309

310 311

312 313

314 315

316 317

318 319

320

321

322

323

324

325

326

327

328

329

330

331

332

333

334

113-64

190

0.40

U-3 ÚT

195

199

189

239

207

205

206

208

204

240 tcs. szekr.

241 247

203

181 d

113-5

210

230

229

228

216

217

218

219

220

221

222

223

234

235

236

237

238

239

240

241

263

261 262

266

267

268

269

270

271

272

273

274

275

276

277

278

279

280

281

282

283

284

285

286

287

288

289

290

291

292

293

265

1.20

1.457

1.680

1.910

2.140

2.370

2.600

2.830

3.060

3.290

3.520

3.750

3.980

4.210

4.440

4.670

4.900

5.130

5.360

5.590

5.820

6.050

6.280

265

1.20

1.457

1.680

1.910

2.140

2.370

2.600

2.830

3.060

3.290

3.520

3.750

3.980

4.210

4.440

4.670

4.900

5.130

5.360

5.590

5.820

6.050

6.280

EM I

FŐÉPÜLET

K-7 ÚT

osztott

113.76

318

319

307 (47.00)

313

316

osztott

1.00

297

17

112-88

294

0.40

1.20

112-90

304

305

306

307

308

309

310

311

312

313

314

315

316

317

318

319

320

321

322

323

324

325

326

327

328

329

330

331

332

333

334

335

336

337

338

339

340

341

342

343

344

345

346

347

348

349

350

351

352

353

354

355

356

357

358

359

360

361

362

363

364

365

366

367

368

369

370

371

372

373

374

375

376

377

378

379

380

381

382

383

384

385

386

387

388

389

390

391

392

393

394

395

396

397

398

399

400

401

402

403

404

405

406

407

408

409

410

411

412

413

414

415

416

417

418

419

420

421

422

423

424

425

426

427

428

429

430

431

432

433

434

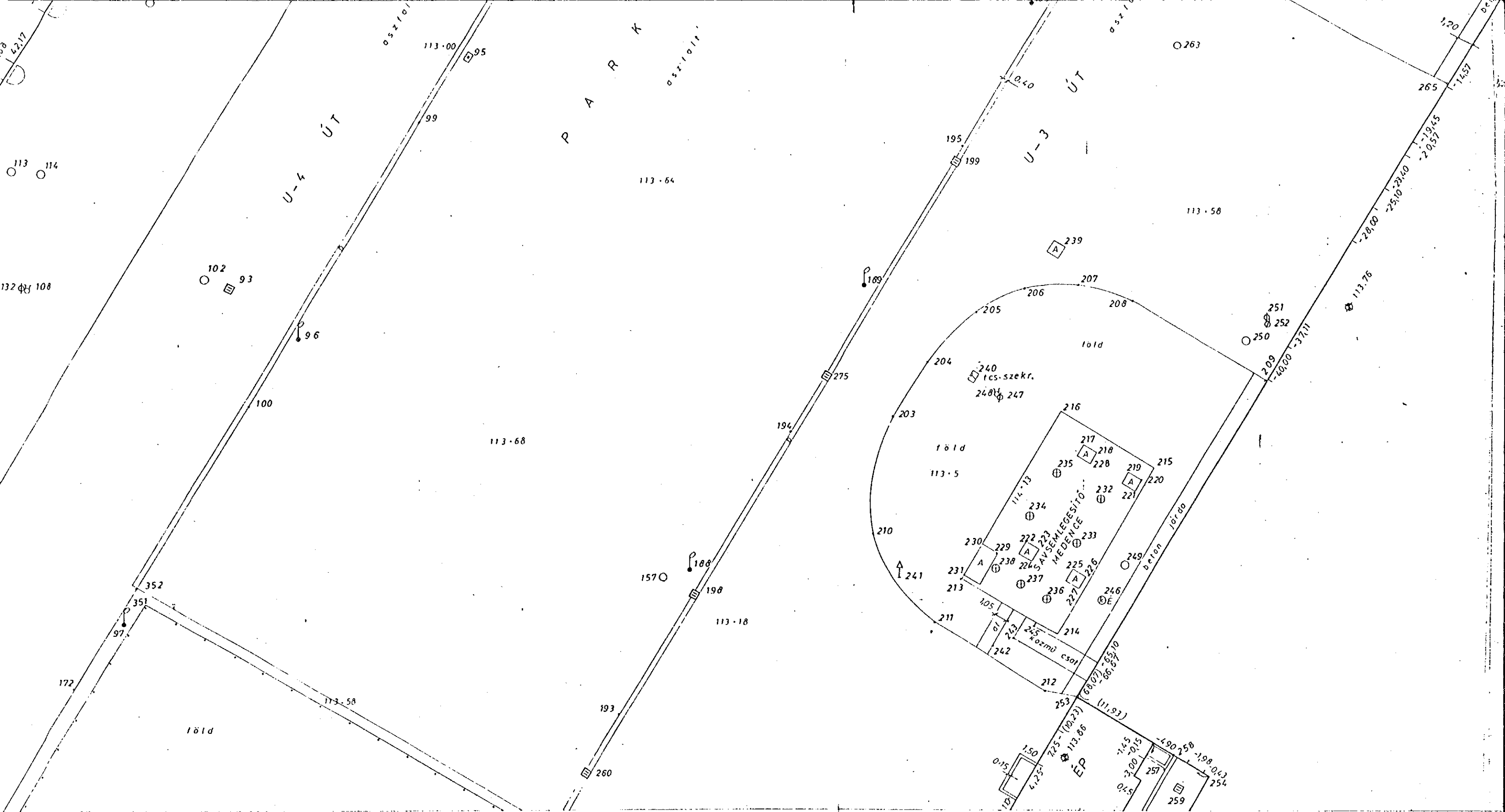
435

436

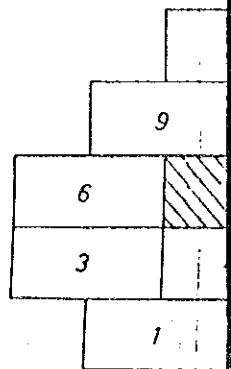
437

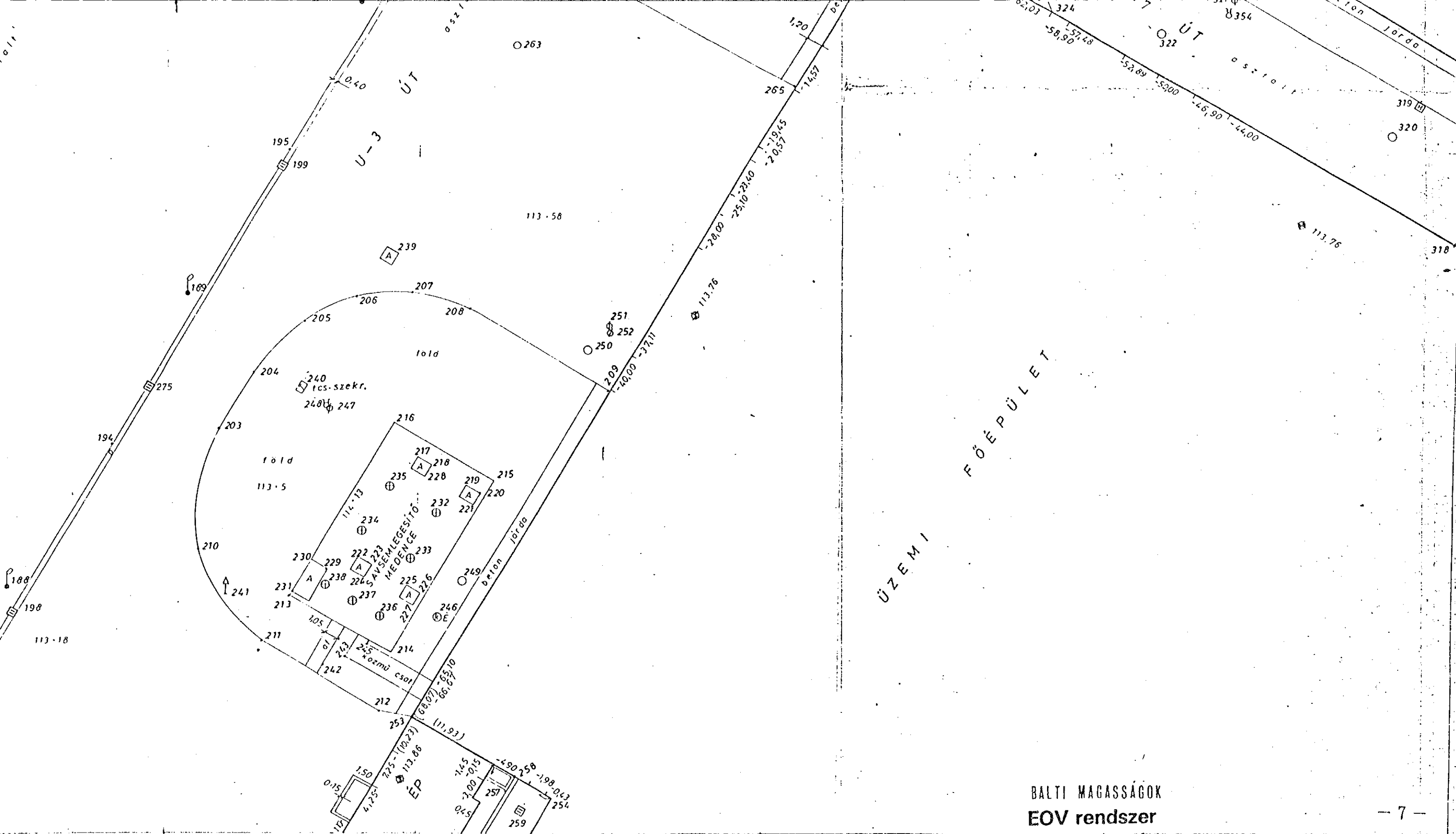
438

439

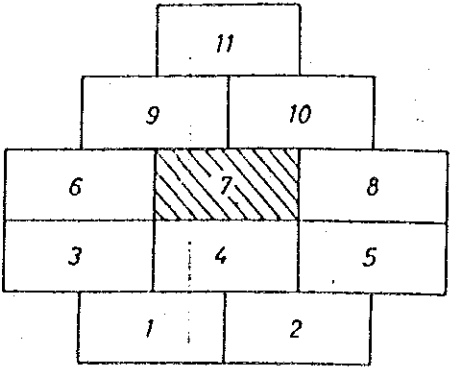


MINŐSÍTÉS: Az M1 Szabályzat 58. és 553. pontjának megfelelően
 1989 december havi állapot
 Felhasznált magassági alappontok
 14039 sz. csap Bp.XV.Ifjúgárda u.109.
 114,043 m B f.
 14040 sz. csap Bp.XV.Szlacsányi Ferenc u. 67.
 114,126 m B f.



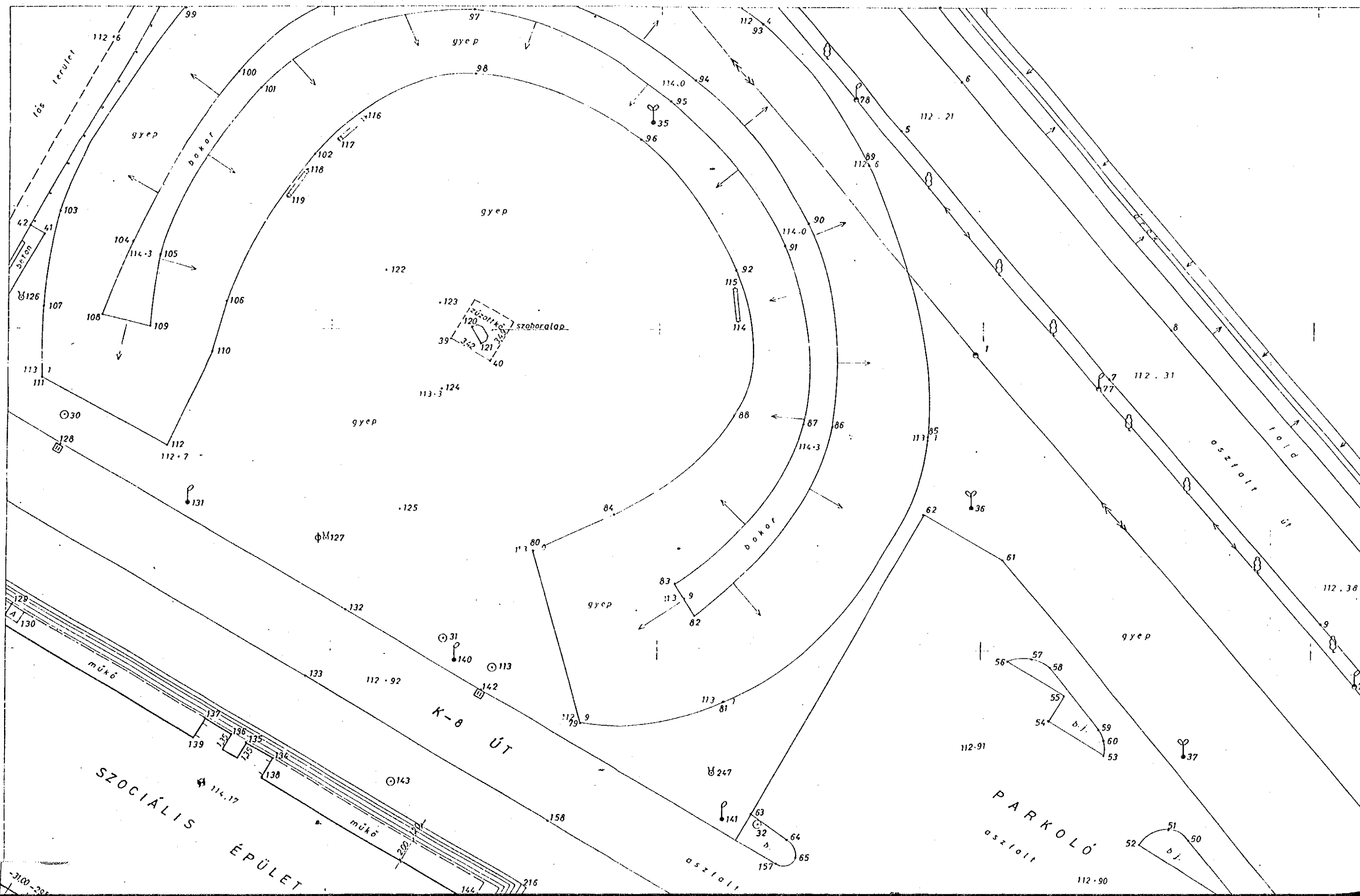


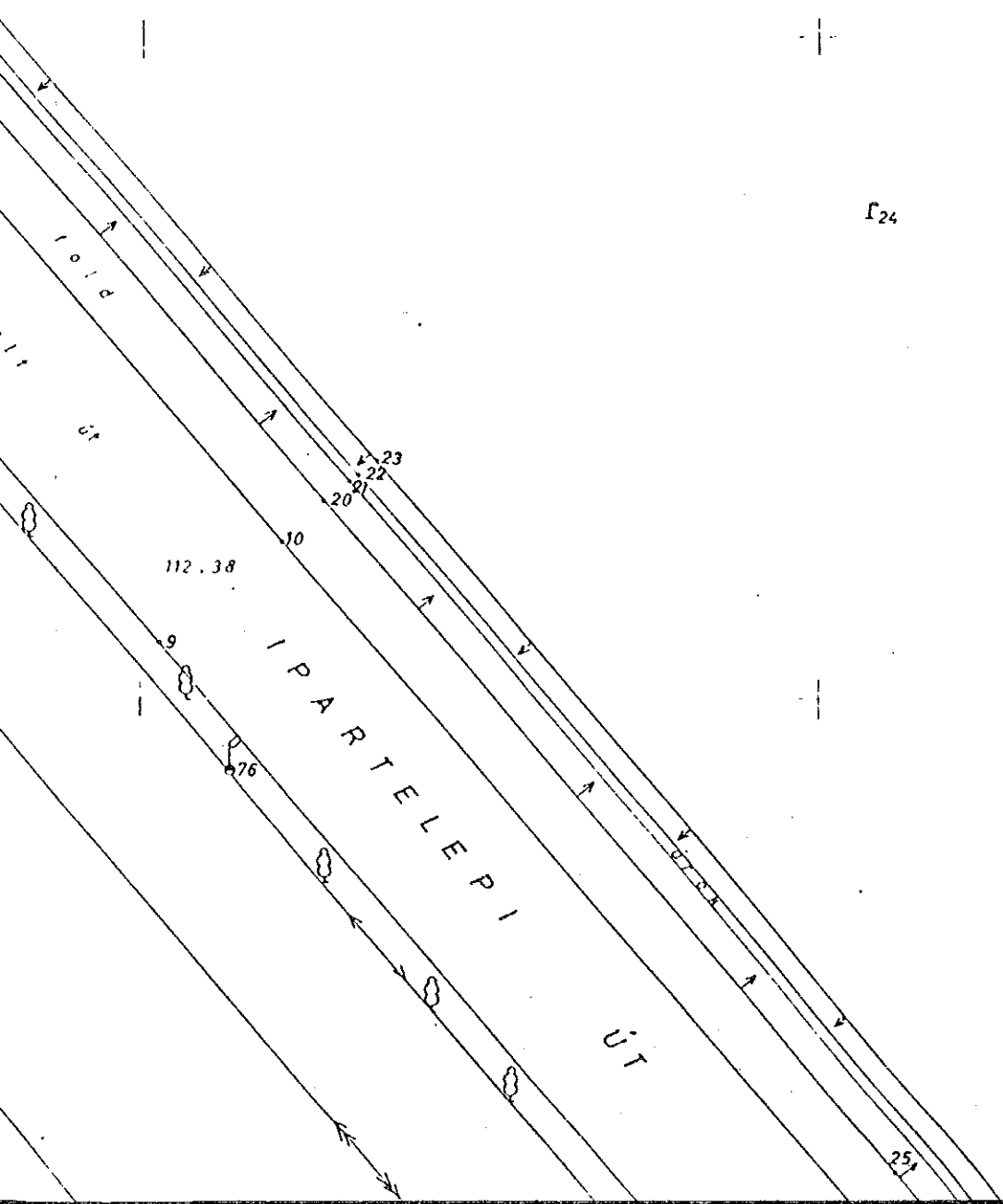
MINŐSÍTÉS: Az M1 Szabályzat 58. és 553. pontjának megfelelően
 1989 december havi állapot
 Felhasznált magassági alappontok
 14039 sz. csap Bp.XV.Ilfjűgárda u.109.
 114,043 m B f.
 14040 sz. csap Bp.XV.Szlacsányi Ferenc u. 67.
 114,126 m B f.




BALTI MAGASSÁGOK
 EOV rendszer

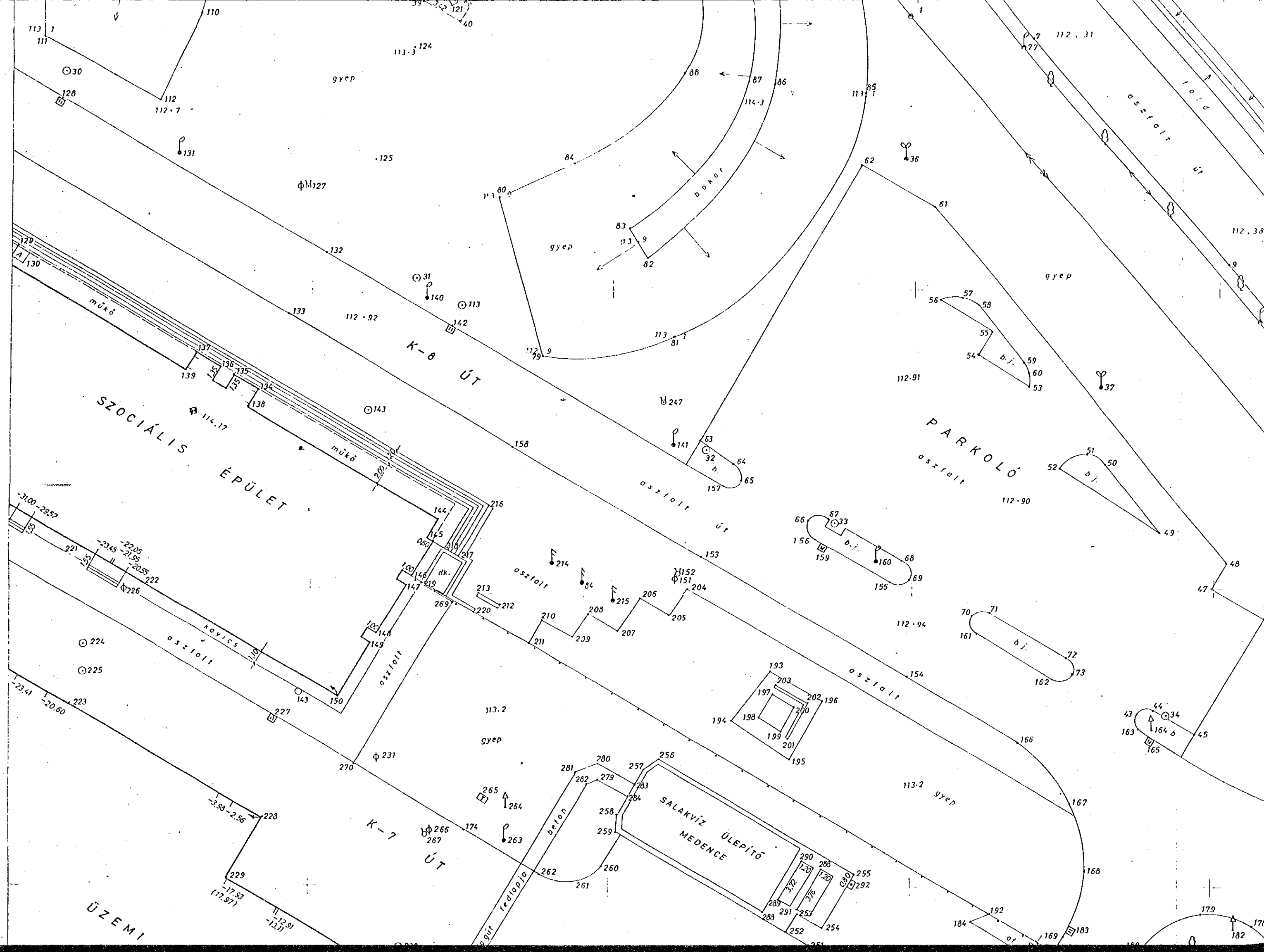
BP. XV. IFJÚGÁRDA ÚT 119-121. HULLADÉKHASZNOSÍTÓMŰ MÉRÉSI VÁZLAT			Törzsszám:	8911066
			Aléretarány:	1:250
1431 BUDAPEST VIII. REVICZY U 4 Telefon: 1324-633 I. GEODÉZIAI IRÓDA 12. osztály			Tervező szakág:	
Rajzméret: 0,53 m ² Ókum: 1990.I. Rajzszerám: 7.			Rajzoló: [Signature] Ellenőrző: [Signature] Feltérő terv: [Signature] Szakszervelet: [Signature] Quidály vez.: [Signature] Iroda vez.: [Signature]	

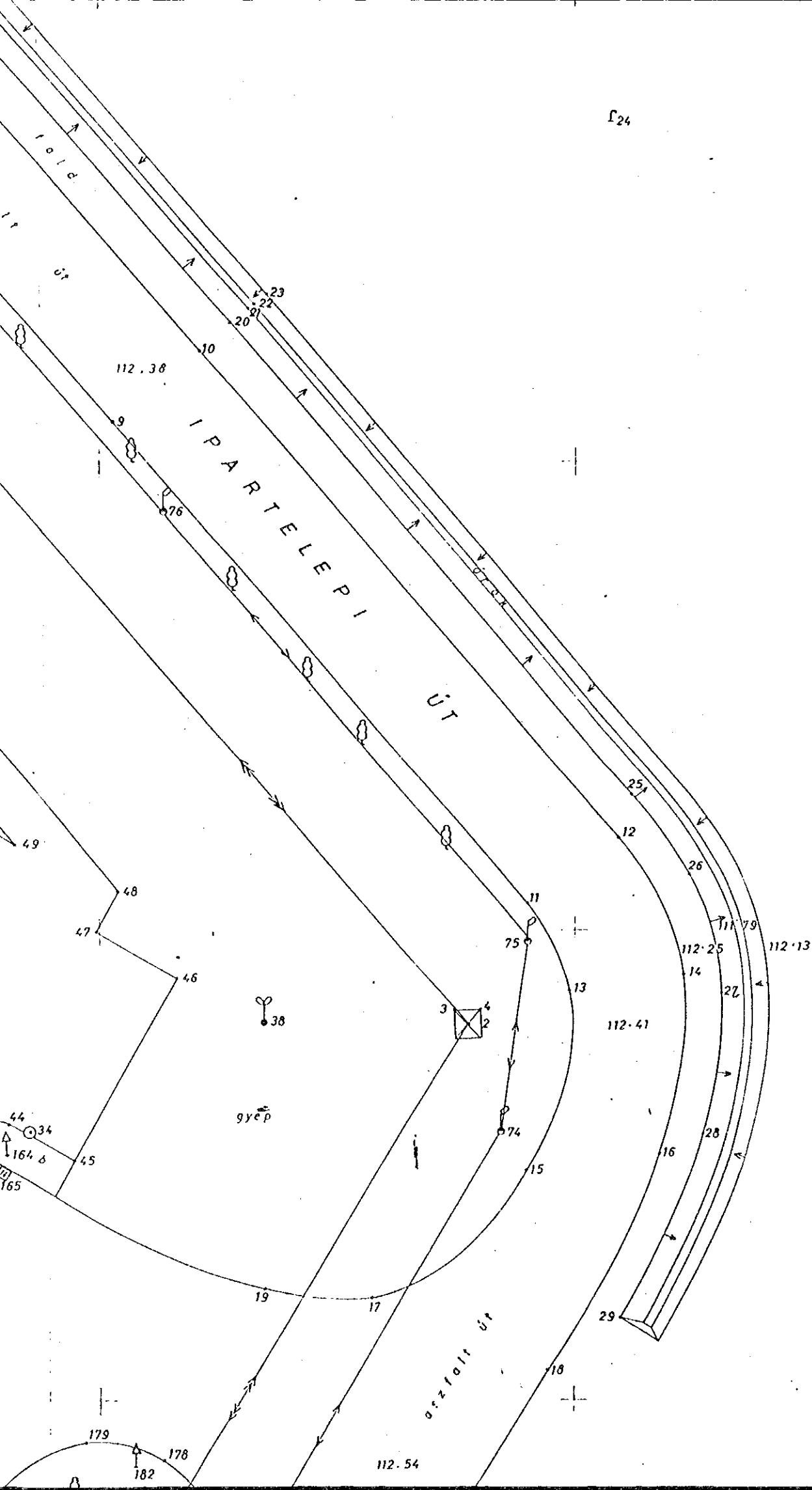





[24

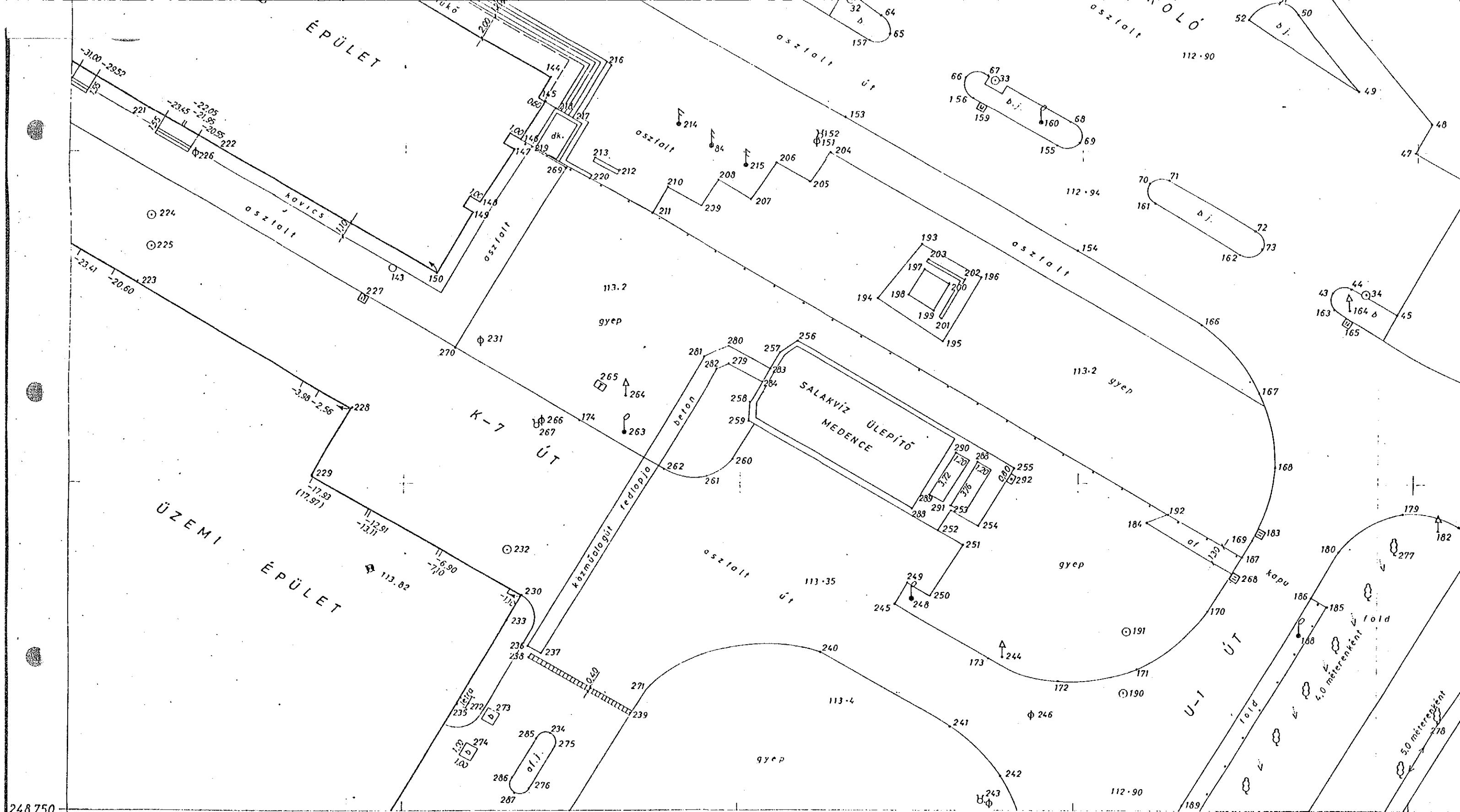






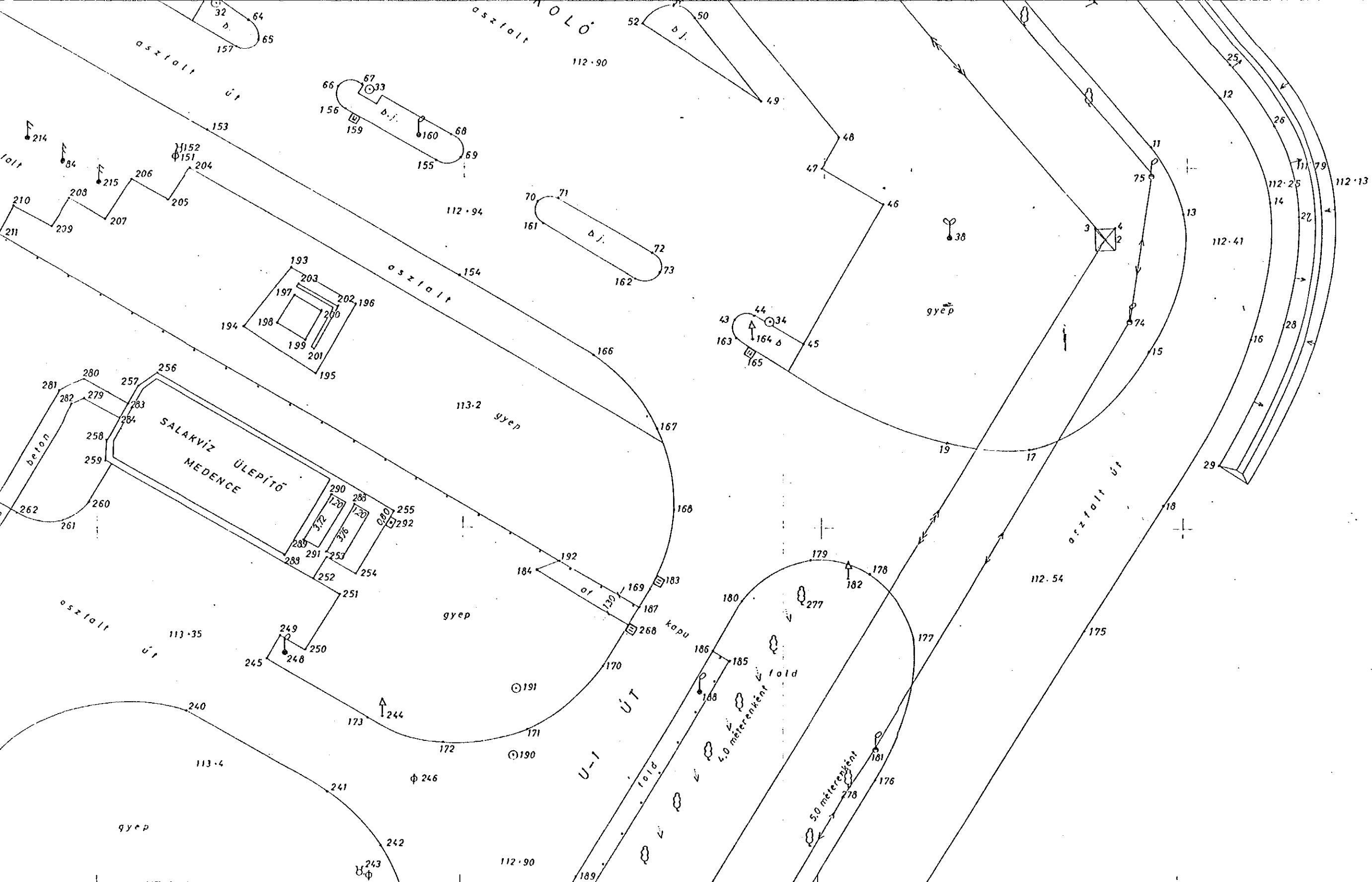
Γ24





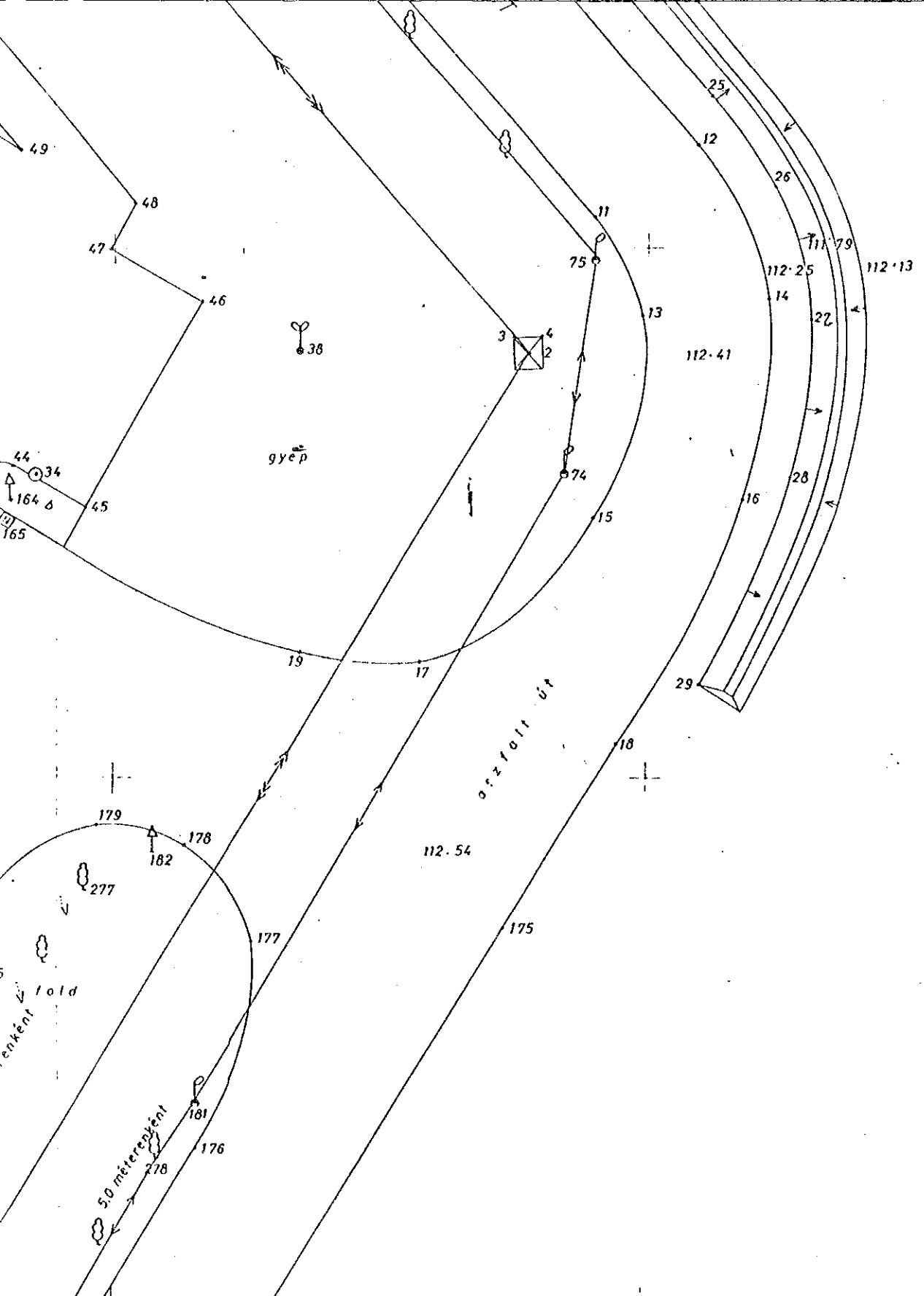
248 750

656 500



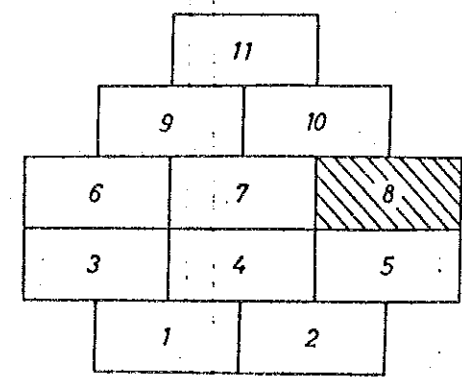
MINŐSÍTÉS. Az M1 Szabályzat 58. és 553. pontjának megfelelően
 1989. december havi állapot
 Felhasznált magassági alappontok:
 14039 sz. csap Bp. XV. Ifjúgárda u.109.
 114,043 m B f.
 14040 sz. csap Bp. XV. Szlacsányi Ferenc u.67.
 114,126 m B f.

		9
6		
3		
		1

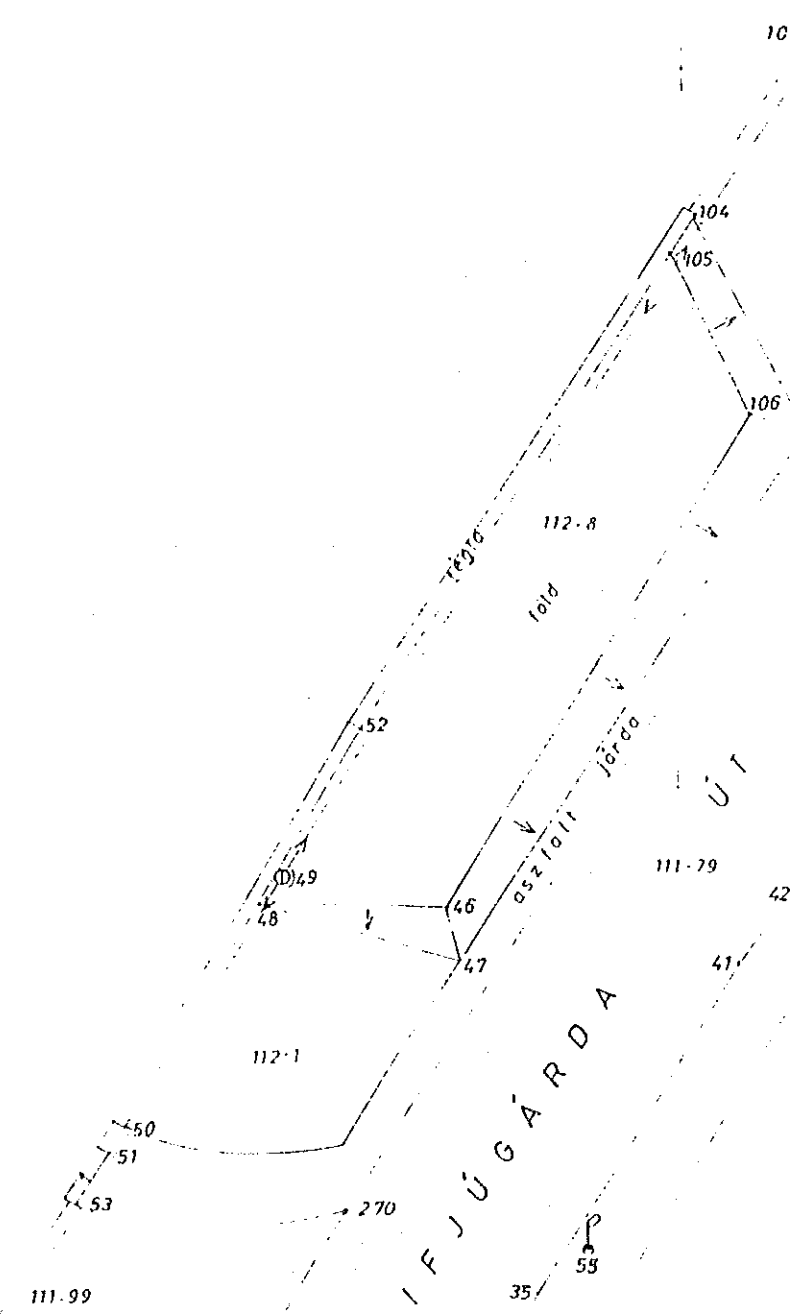


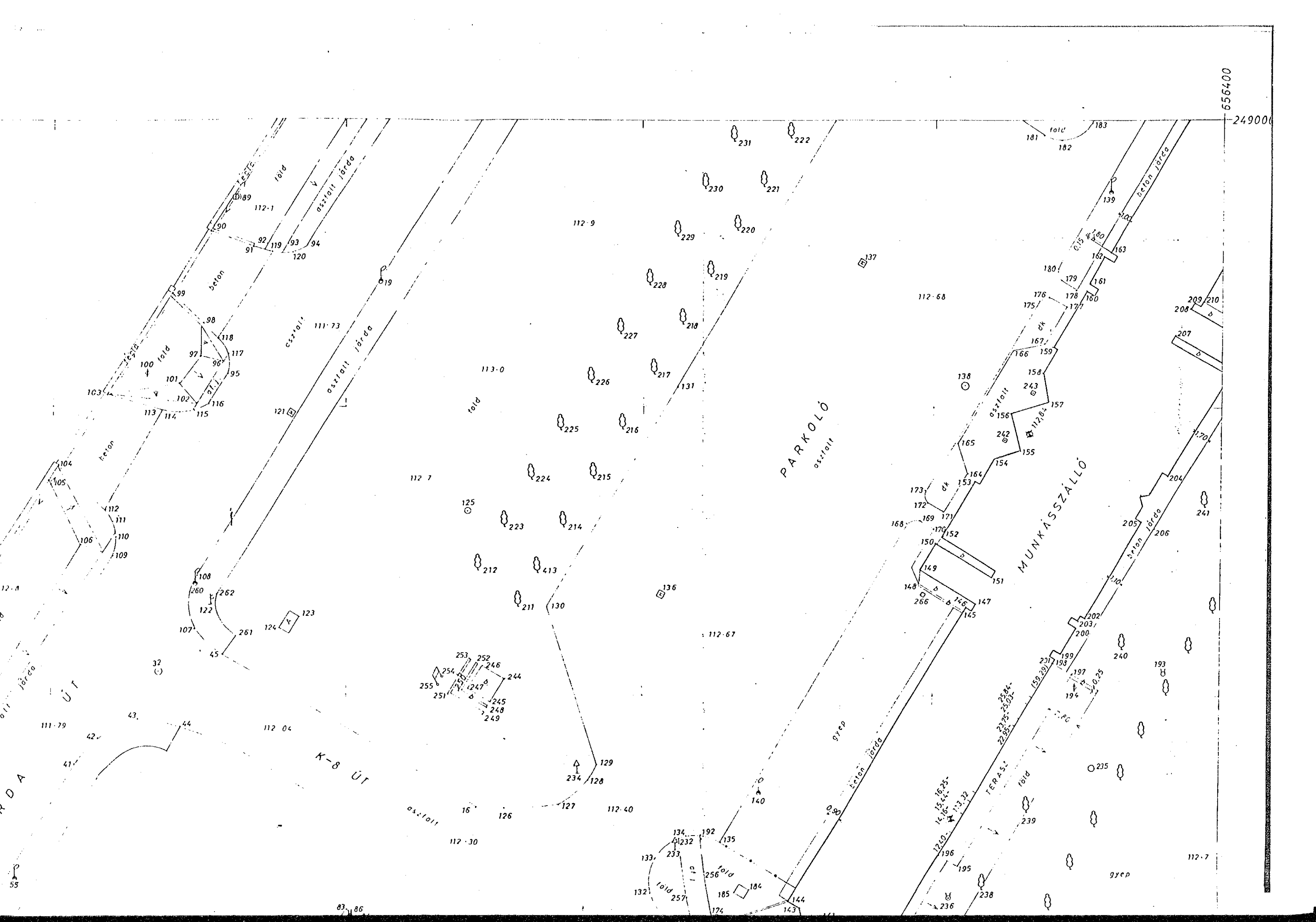
BALTI MAGASSÁGOK
EOV rendszer

MINOSÍTÉS: Az M1 Szabályzat 58 és 553 pontjának megfelelően
 1989 december havi állapot
 Felhasznált magassági alappontok:
 14039 sz. csap Bp. XV. Ifjúgárda u.109.
 114,043 m B f.
 14040 sz. csap Bp.XV. Szlacsányi Ferenc u.67.
 114,126 m B f.



BP. XV. IFJÚGÁRDA ÚT 119-121. HULLADÉKHASZNOSÍTÓMŰ MÉRÉSI VÁZLAT			Tervezőszám: 89/1066
			Méretarány: 1:250
1431 BUDAPEST VIII., REVICZY U. 4. Telefon: 1384-6333 I. GEODÉZIAI IRÓDA			Tervezői szakág: Rajzméret: 0,53 m²
Repedő: [] Előadó: [] Felsőlevező: [] Szakosztály: [] Osztály vez.: [] Irada vez.: [] 12. osztály			Dátum: 1990.I.
			Rajzszám: 8.





656400

24900

PARKOLÓ
osztott

MUNKASSZÁLLO

K-8 ÚT

TERASZ

ÚT

ÚT

55

83, 86

112-7

112-40

112-30

112-04

111-79

112-68

112-9

113-0

112-7

112-67

183

182

180

179

178

177

176

175

174

173

172

171

170

169

168

167

166

165

164

163

162

161

160

159

158

157

139

138

137

136

135

134

133

209

210

208

207

206

205

204

203

202

201

200

199

198

197

196

195

194

193

192

191

190

189

188

181

180

179

178

177

176

175

174

173

172

171

170

169

168

167

166

165

164

163

162

161

160

159

158

157

156

155

154

153

152

151

150

149

148

147

146

145

144

143

142

141

140

139

138

137

136

135

134

133

132

131

130

129

128

127

126

125

124

123

122

121

120

119

118

117

116

115

114

113

112

111

110

109

108

107

106

105

104

103

102

101

100

99

98

97

96

95

94

93

92

91

90

89

88

87

86

85

84

83

82

81

80

79

78

77

76

75

74

73

72

71

70

69

68

67

66

65

64

63

62

61

60

59

58

57

56

55

54

53

52

51

50

49

48

47

46

45

44

43

42

41

40

39

38

37

36

35

34

33

32

31

30

29

28

27

26

25

24

23

22

21

20

19

18

17

16

15

14

13

12

11

10

9

8

7

6

5

4

3

2

1

0

-1

-2

-3

-4

-5

-6

-7

-8

-9

-10

-11

-12

-13

-14

-15

-16

-17

-18

-19

-20

-21

-22

-23

-24

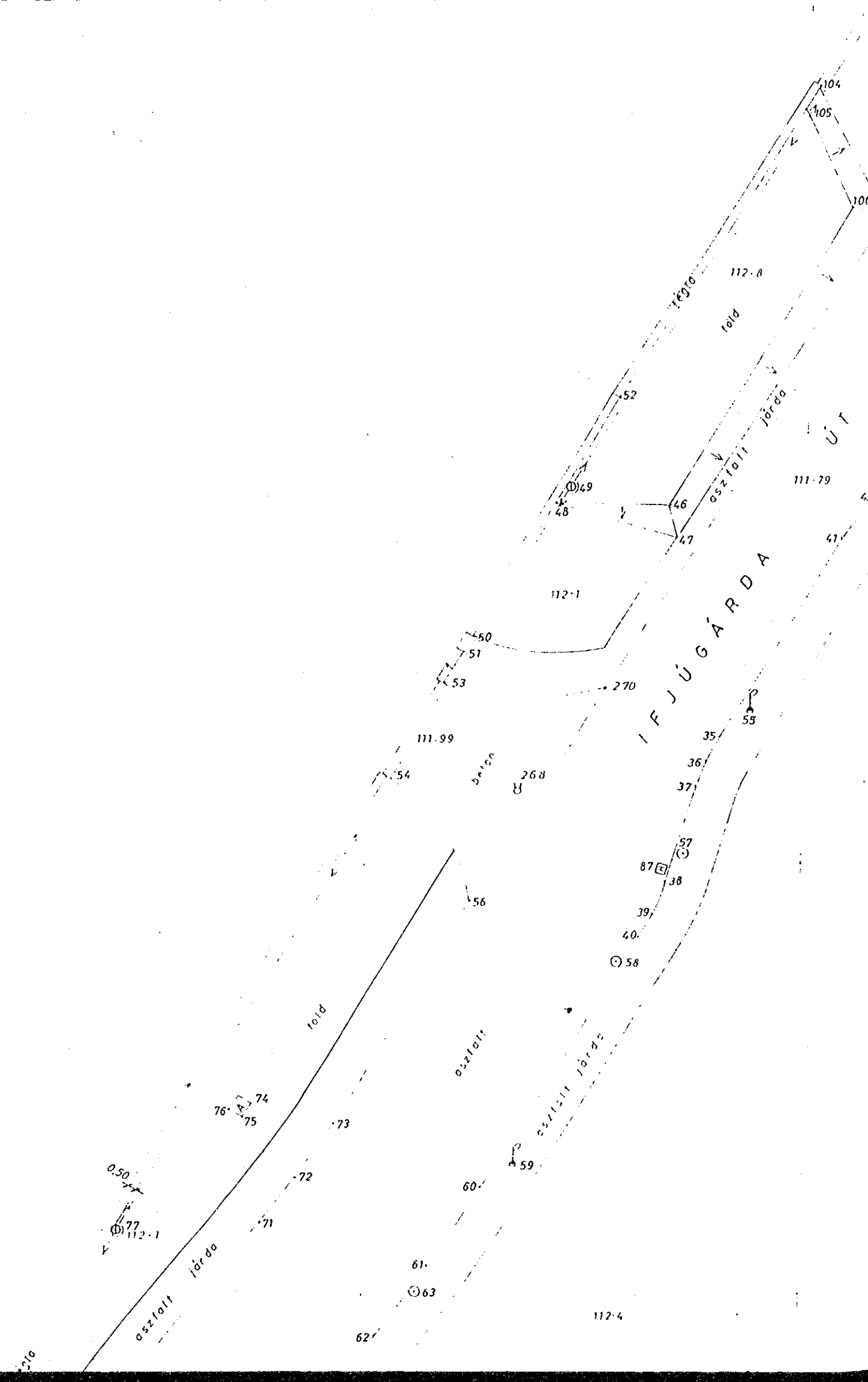
-25

-26

-27

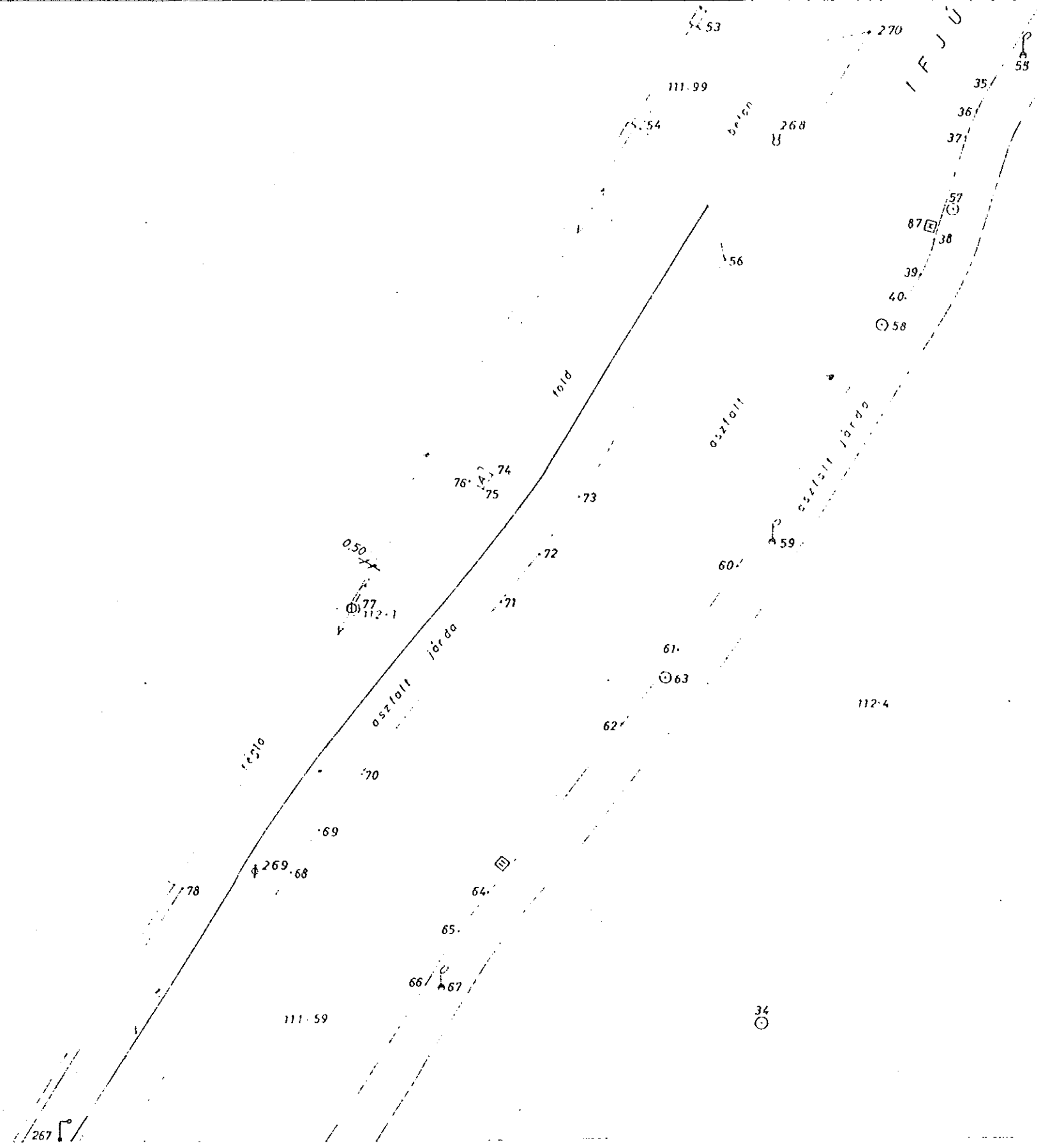
-28

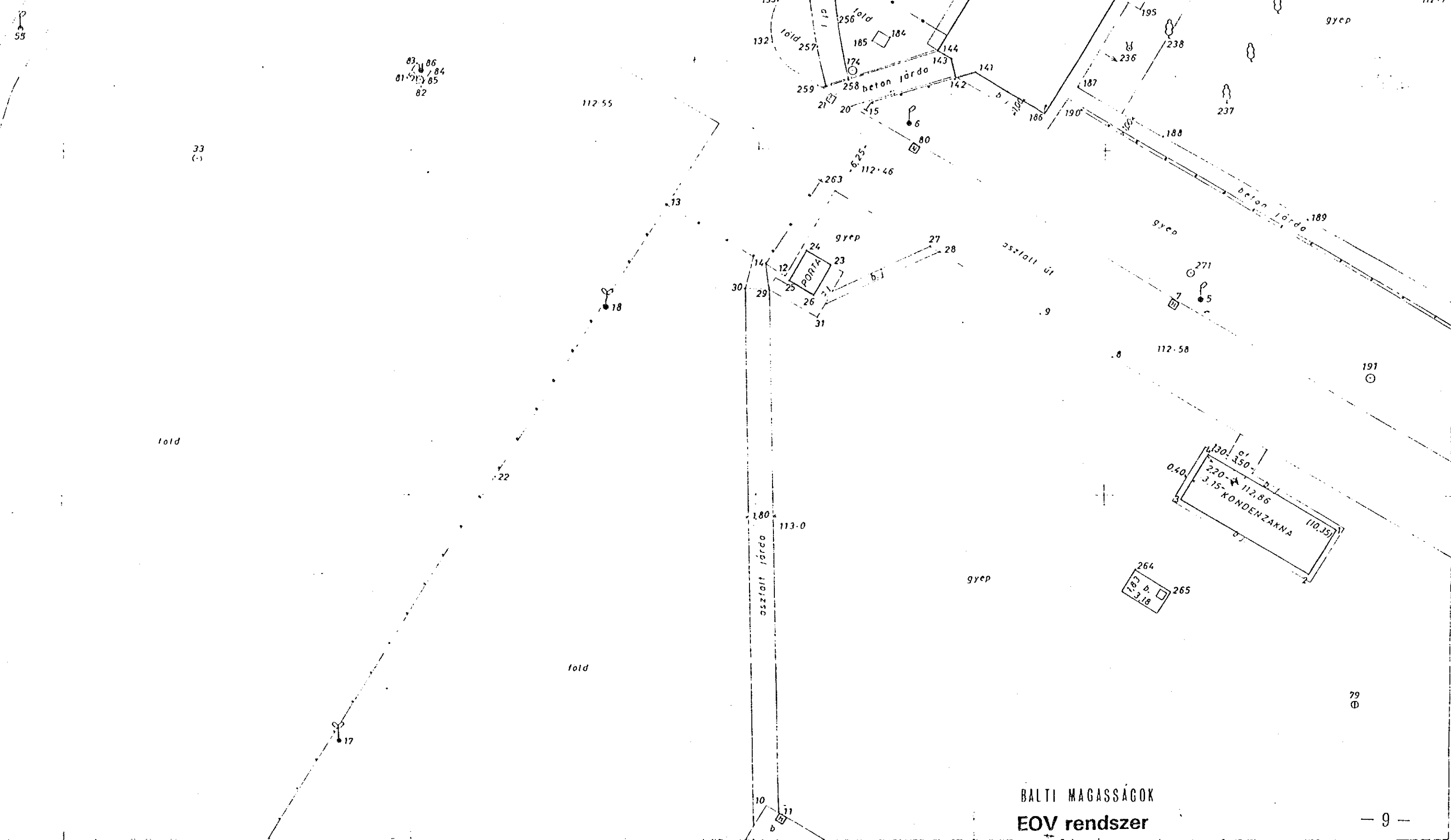
</



248875

656200





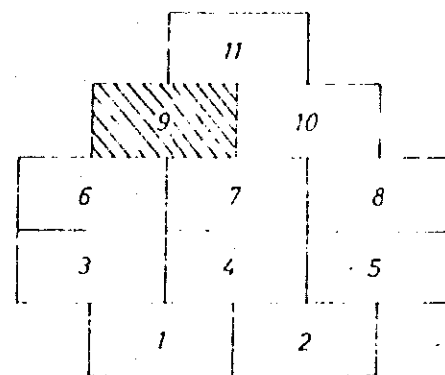
MINŐSÍTÉS: Az M1 Szabályzat 58. és 553. pontjának megfelelően

1989 december havi állapot

Felhasznált magassági alappontok:

14039 sz. csap Bp.XV. Ifjúgárda u. 109.
114,043 m B f.


14040 sz. csap Bp.XV. Szilacsányi Ferenc u. 67.
114,126 m B f.





BALTI MAGASSÁGOK
EOV rendszer

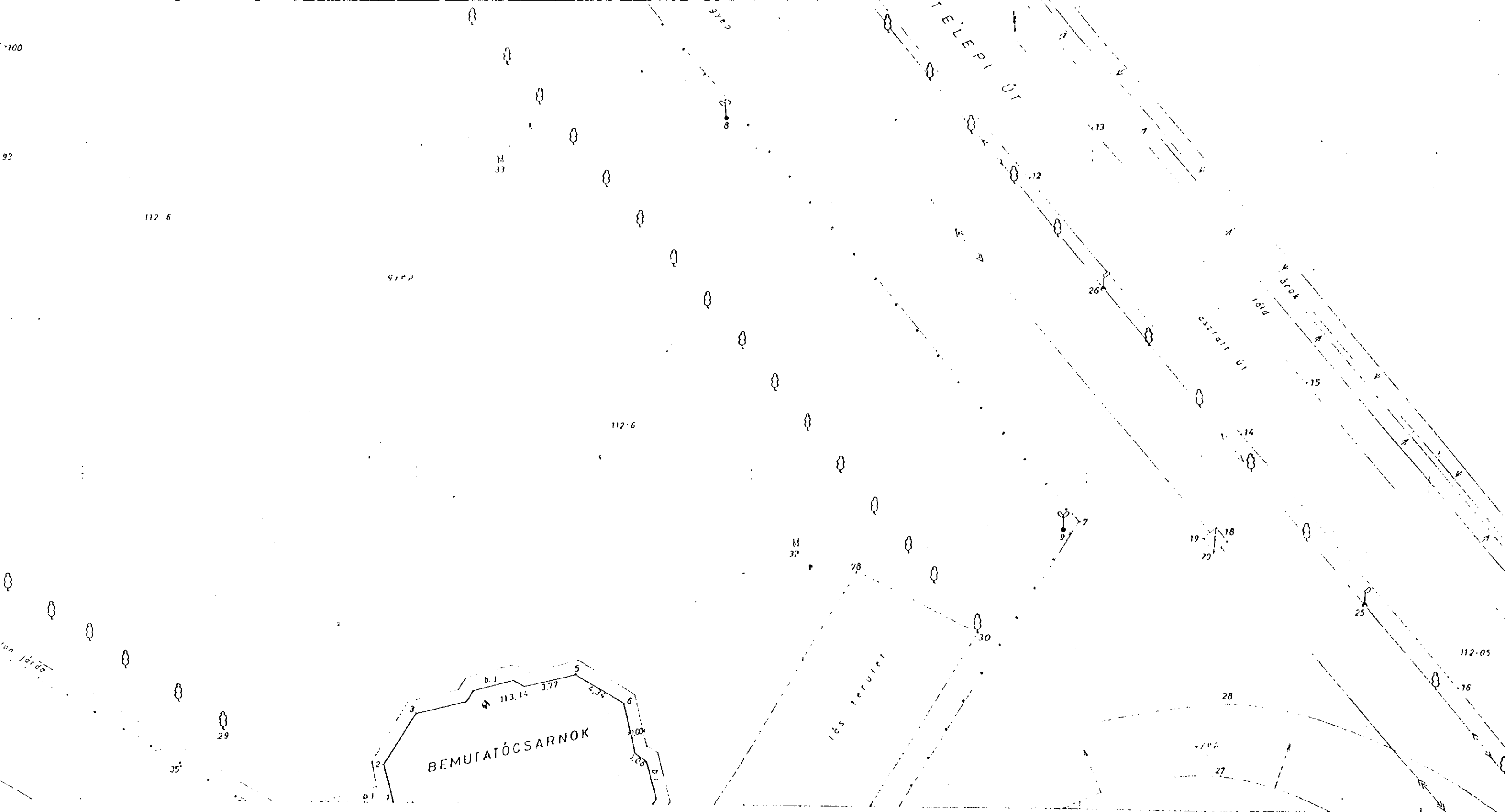
BP. XV. IFJÚGÁRDA ÚT 119-121. HULLADÉKHASZNOSÍTÓMŰ MÉRÉSI VÁZLAT			Társaság	89/1066
			Méretarány	1:250
1431 BUDAPEST VIII. REVICZY U. 4 Telefon: 130 280 GÉODÉZIAI INTÉZET		Rajzméret 0,53 m² Dátum 1990. I.	Tervezői szakág	
Rajzoló	Ellenőrző		Feladta tervez.	Szakosztály
				12. osztály
				Rajzszám 9.












BEMUTATÓCSARNOK

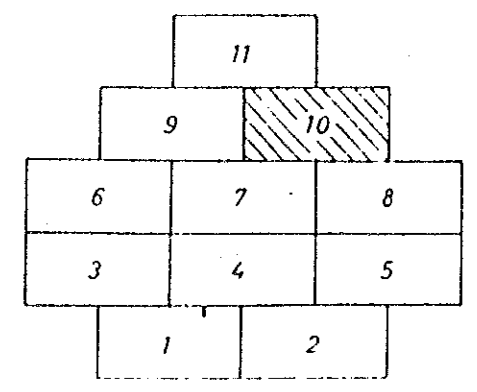
MINŐSÍTÉS: Az M1 Szabályzat 58. és 553. pontjának megfelelően
 1989 december havi állapot
 Felhasznált magassági alappontok:
 14039 sz. csap Bp.XV.Ilfjűgárda u.109.
 , 114,043 m B f.
 14040 sz. csap Bp. XV. Szilacsányi Ferenc u.67.
 114,126 m B f.

		11
		9
6		7
3		4
		1



BALTI MAGASSÁGOK
EOV rendszer — 10 —

MINŐSÍTÉS: Az M1 Szabályzat 58. és 553. pontjának megfelelően
1989 december havi állapot
Felhasznált magassági alappontok:
14039 sz. csap Bp.XV.Ilfjűgárda u.109.
114,043 m B f.
14040 sz. csap Bp.XV.Szlacsányi Ferenc u.67.
114,126 m B f.



BP. XV. IFJÚGÁRDA ÚT 119-121.
HULLADÉKHASZNOSÍTÓMŰ
MÉRÉSI VÁZLAT



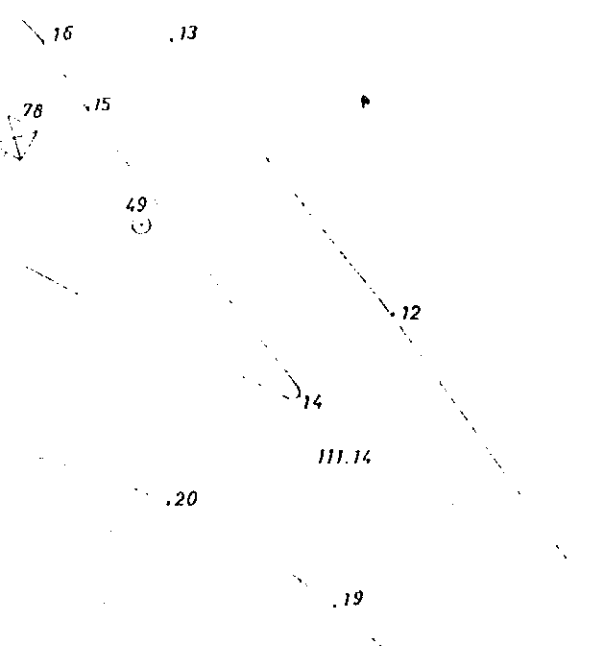
1431 BUDAPEST
VIII., REVICZY U. 4
Telefon. 1394-633
GEODÉZIAI
IRODA
12. osztály

Térkép szám:	89/1066
Méretarány:	1:250
Tervező:	
Tervezési szakág:	
Rajzterület:	0,53 m ²
Dátum:	1990.I.
Rajzszám:	10

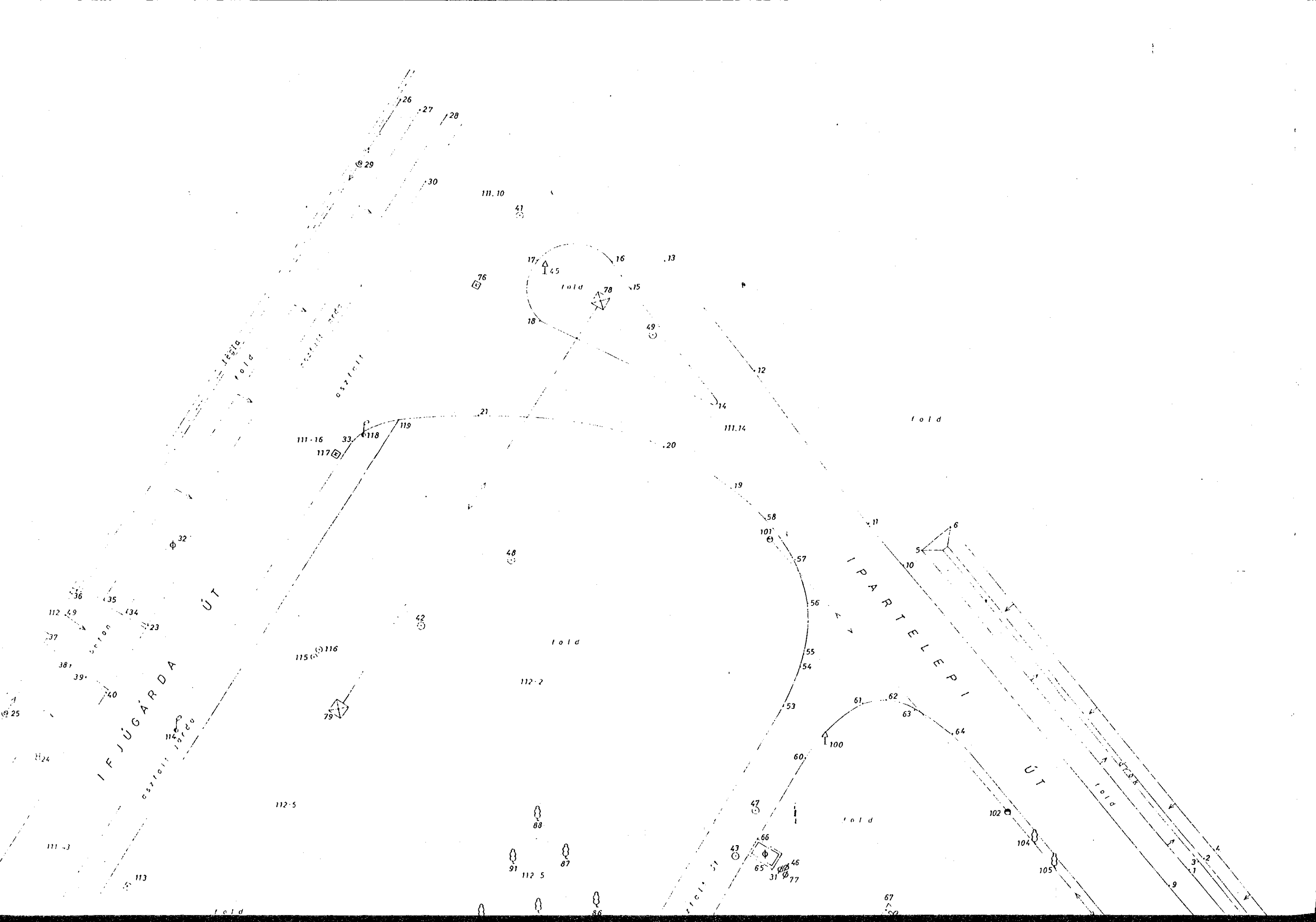
Rajzta	Éltetési	Felvétele	Szakosztály	Geodéziai	Terület

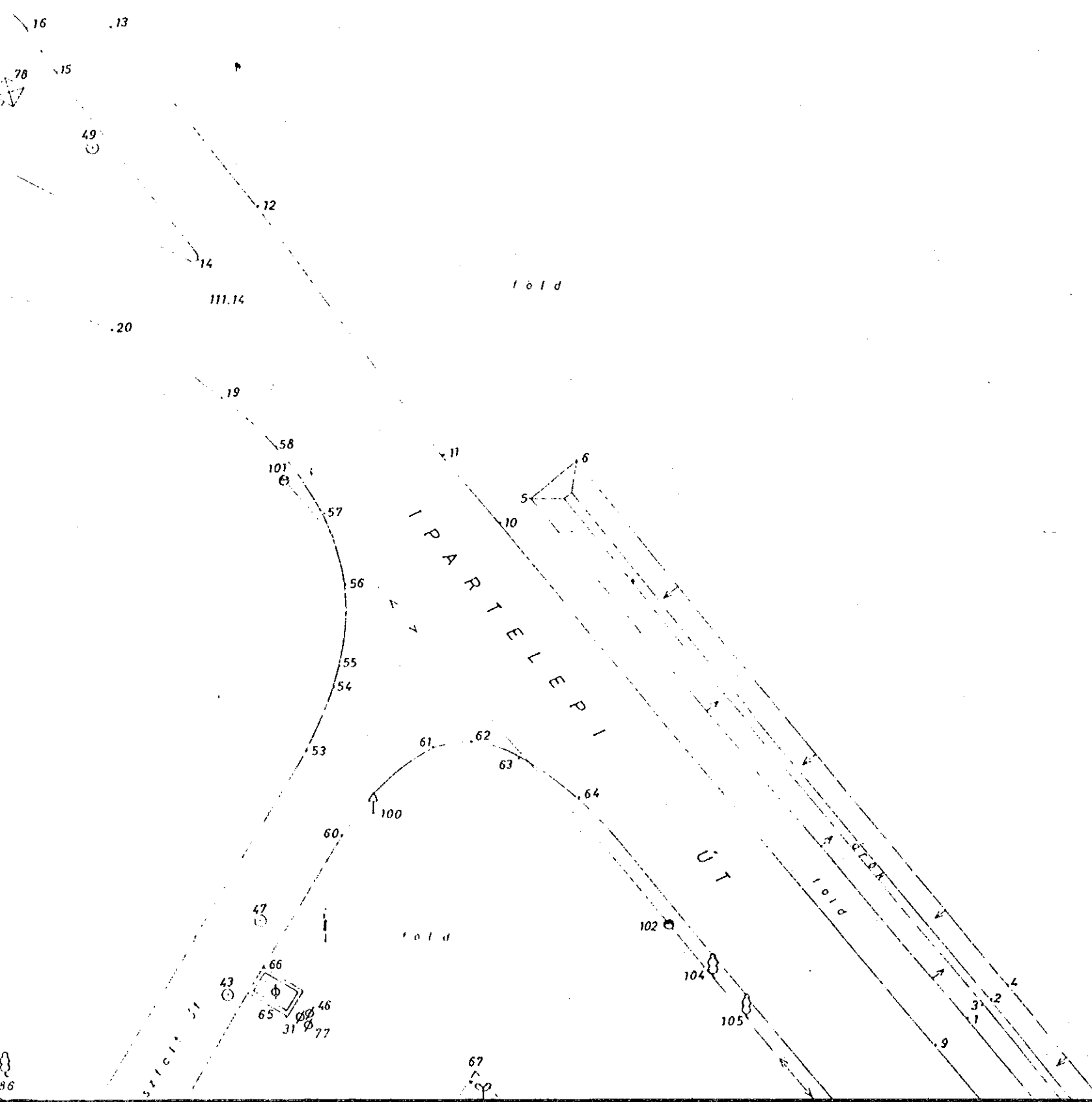
654 500

249 125



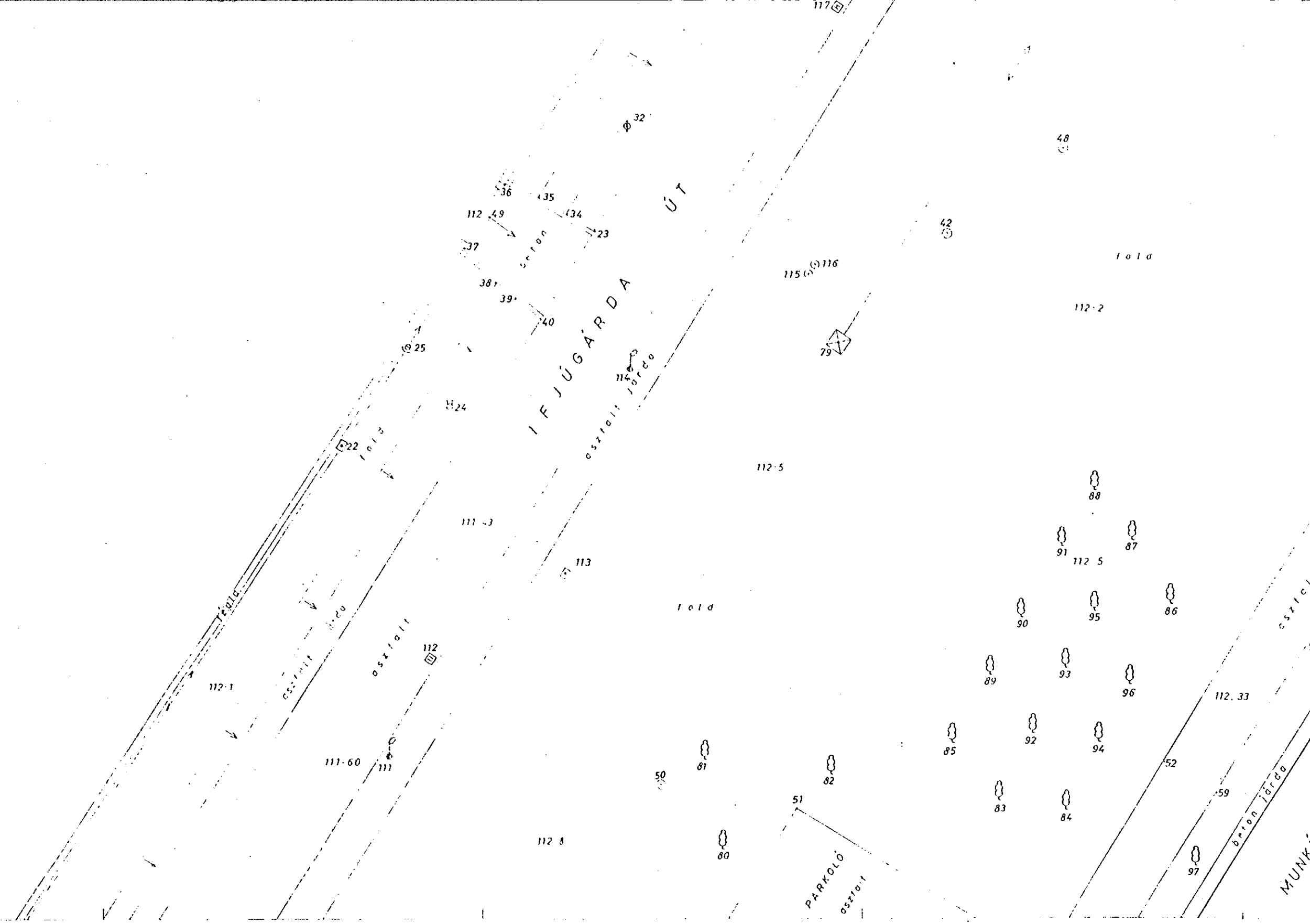
fold

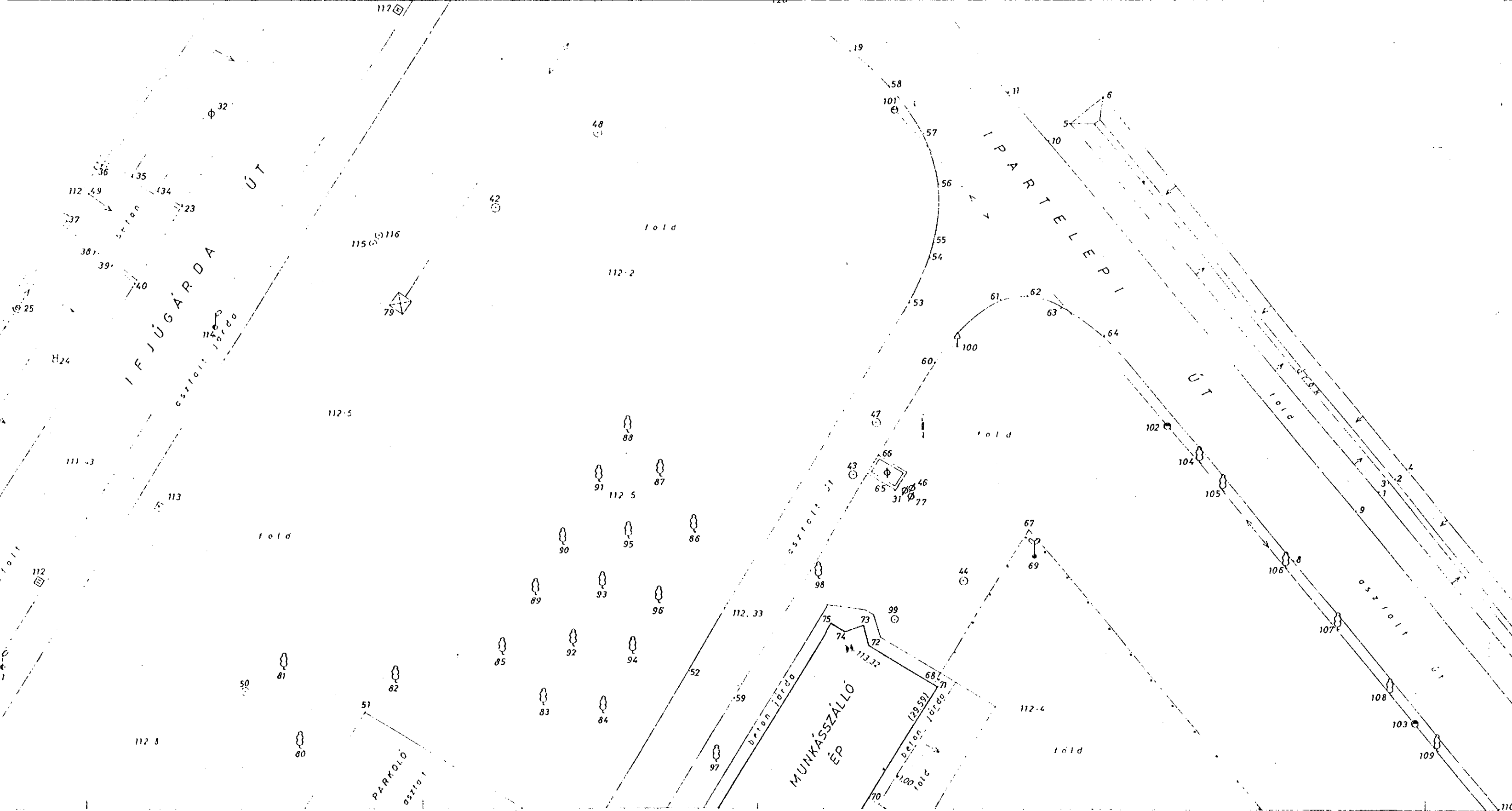




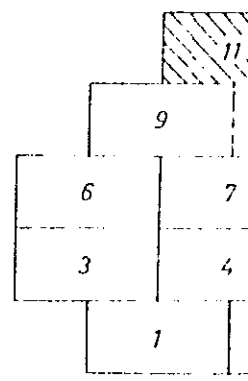
249 000

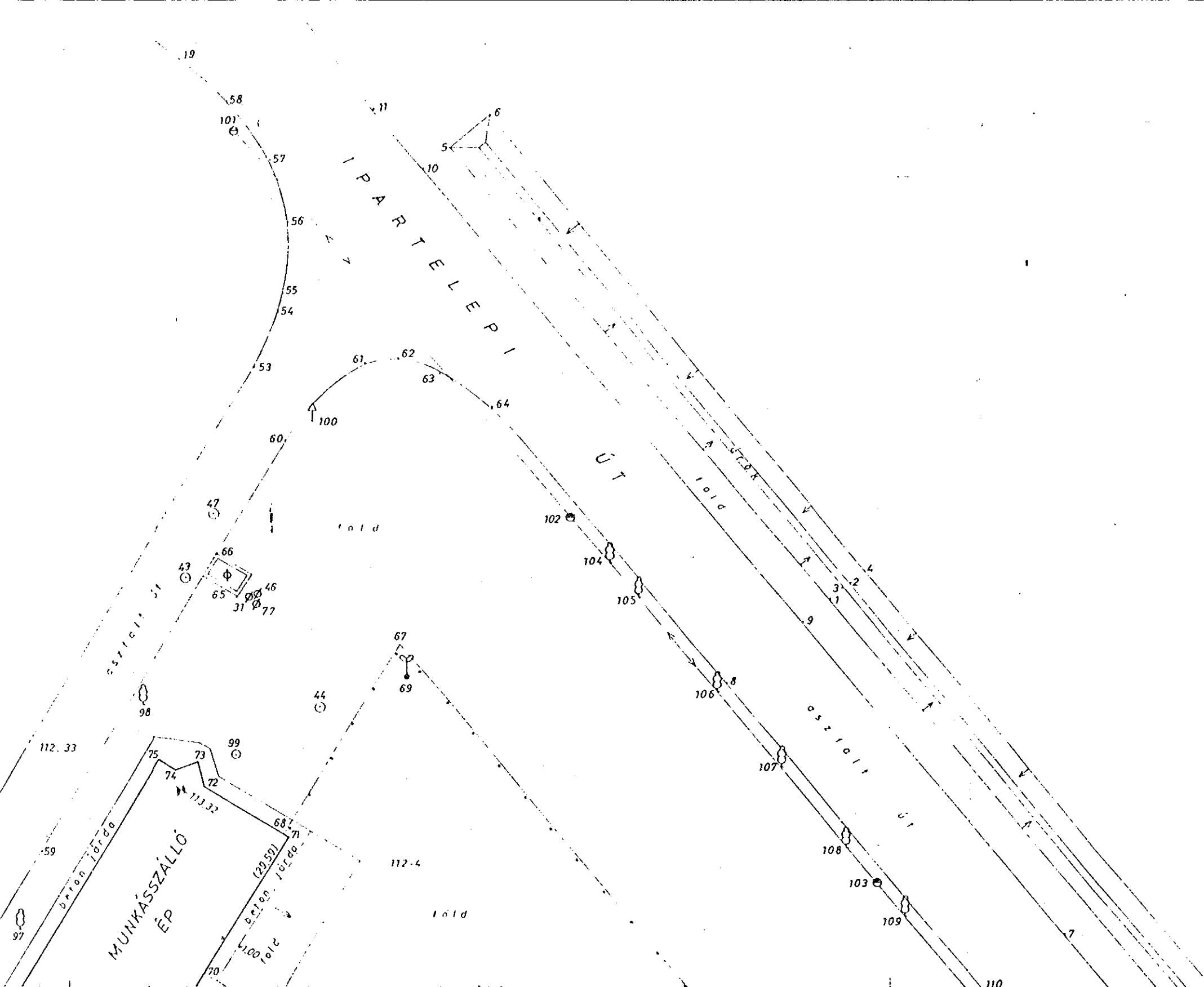
656 300





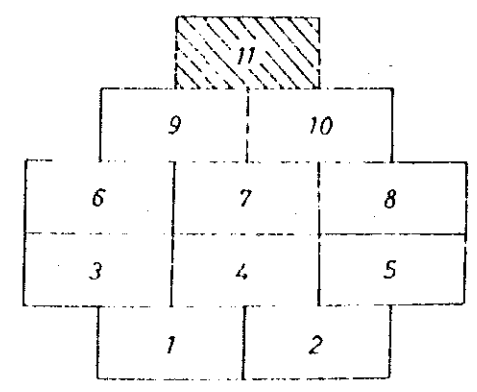
MINŐSÍTÉS: Az M1 Szabályzat 58. és 553. pontjának megfelelően
 1989 december havi állapot
 Felhasznált magassági alappontok:
 14039 sz. csap Bp. XV. Ifjúgárda u. 109.
 114,043 mBf.
 14040 sz. csap Bp. XV. Szlacsányi Ferenc u. 67.
 114,126 mBf.





BALTI MAGASSÁGOK
EOV rendszer

MINŐSÍTÉS: Az M1 Szabályzat 58. és 553. pontjának megfelelően
 1989 december havi állapot
 Felhasznált magassági alappontok:
 14039 sz. csap Bp. XV. Ifjúgárda u. 109.
 114,043 mBf.
 14040 sz. csap Bp. XV. Szilacsányi Ferenc u. 67.
 114,126 mBf.



BP. XV. IFJÚGÁRDA ÚT 119-121. HULLADÉKHASZNOSÍTÓMŰ MÉRÉSI VÁZLAT			Tervezés szám 8911066
			Méretarány 1:250
			Tervező szakág
			Rajzméret 0,53 m²
			Dátum 1990.I.
			Rajzszám 11.
Rajzista <i>[Signature]</i>	Ellenőrző	Felső terv <i>[Signature]</i>	Szükség esetén Dettály vet.: <i>[Signature]</i>
			Irada vet.

1431 BUDAPEST
 VIII. REVICZY U. 4
 Telefon: 130-280
 GEODÉZIAI
 IRÓDA
 12. osztály

JICA