付表・付図

付表１　風向・風速・出現頻度表

（1950年～1974年　期間４月～12月）単位：％

風速 風向	0 ～ 0.2	0.3 ～ 1.5	1.6 ～ 3.3	3.4 ～ 5.4	5.5 ～ 7.9	8.0 ～ 10.7	10.8～ 13.8	13.9～ 17.1	17.2～ 20.7	20.8～ 24.4	合計
CALM	25.2										25.2
NE		1.8	5.1	4.0	1.4	0.2	0.0				12.5
E		0.5	1.8	1.8	0.7	0.2					5.0
SE		1.2	3.1	2.1	0.6	0.2					7.2
S		7.7	18.3	6.2	0.7						32.9
SW		1.0	2.6	1.6	0.2						5.4
W		0.7	0.4	0.1	0.1	0.0					1.3
NW		0.7	1.5	0.5	0.1	0.0	0.0				2.8
N		2.3	4.6	1.4	0.2	0.0					8.5
合　計	25.2	15.9	37.4	17.7	4.0	0.6	0.0				100.8

（1950年～1974年　期間１月～３月）単位：％

風速 風向	0 ～ 0.2	0.3 ～ 1.5	1.6 ～ 3.3	3.4 ～ 5.4	5.5 ～ 7.9	8.0 ～ 10.7	10.8～ 13.8	13.9～ 17.1	17.2～ 20.7	20.8～ 24.4	合計
CALM	33.5										33.5
NE		1.4	2.2	1.0	0.2						4.8
E		0.3	0.5	0.1	0.2						1.1
SE		0.3	0.5	0.2	0.2						1.2
S		7.2	16.3	5.2	0.2						28.9
SW		3.2	5.4	2.9	0.4	0.1					12.0
W		1.0	1.9	1.3	0.3	0.1	0.1				4.7
NW		1.3	2.9	1.8	0.5	0.1					6.6
N		1.8	3.3	1.7	0.2	0.2	0.1				7.3
合　計	33.5	16.5	33.0	14.2	2.2	0.5	0.2				100.1

（1950年～1974年　期間１月～12月）単位：％

風速 風向	0 ～ 0.2	0.3 ～ 1.5	1.6 ～ 3.3	3.4 ～ 5.4	5.5 ～ 7.9	8.0 ～ 10.7	10.8～ 13.8	13.9～ 17.1	17.2～ 20.7	20.8～ 24.4	合計
CALM	27.3										27.3
NE		1.7	4.4	3.2	1.1	0.2	0.0				10.6
E		0.4	1.5	1.4	0.6	0.1					4.0
SE		1.0	2.4	1.6	0.5	0.1					5.6
S		7.6	17.8	5.9	0.5						31.8
SW		1.6	3.3	1.9	0.4	0.0					7.2
W		0.5	0.8	0.4	0.1	0.0	0.0				1.8
NW		0.8	1.9	0.8	0.2	0.0					3.7
N		2.2	4.3	1.5	0.2	0.1	0.0				8.3
合　計	27.3	15.8	36.4	16.7	3.6	0.5	0.0				100.3

出典：ホニアラ気象台
注　：風速の単位はm／秒

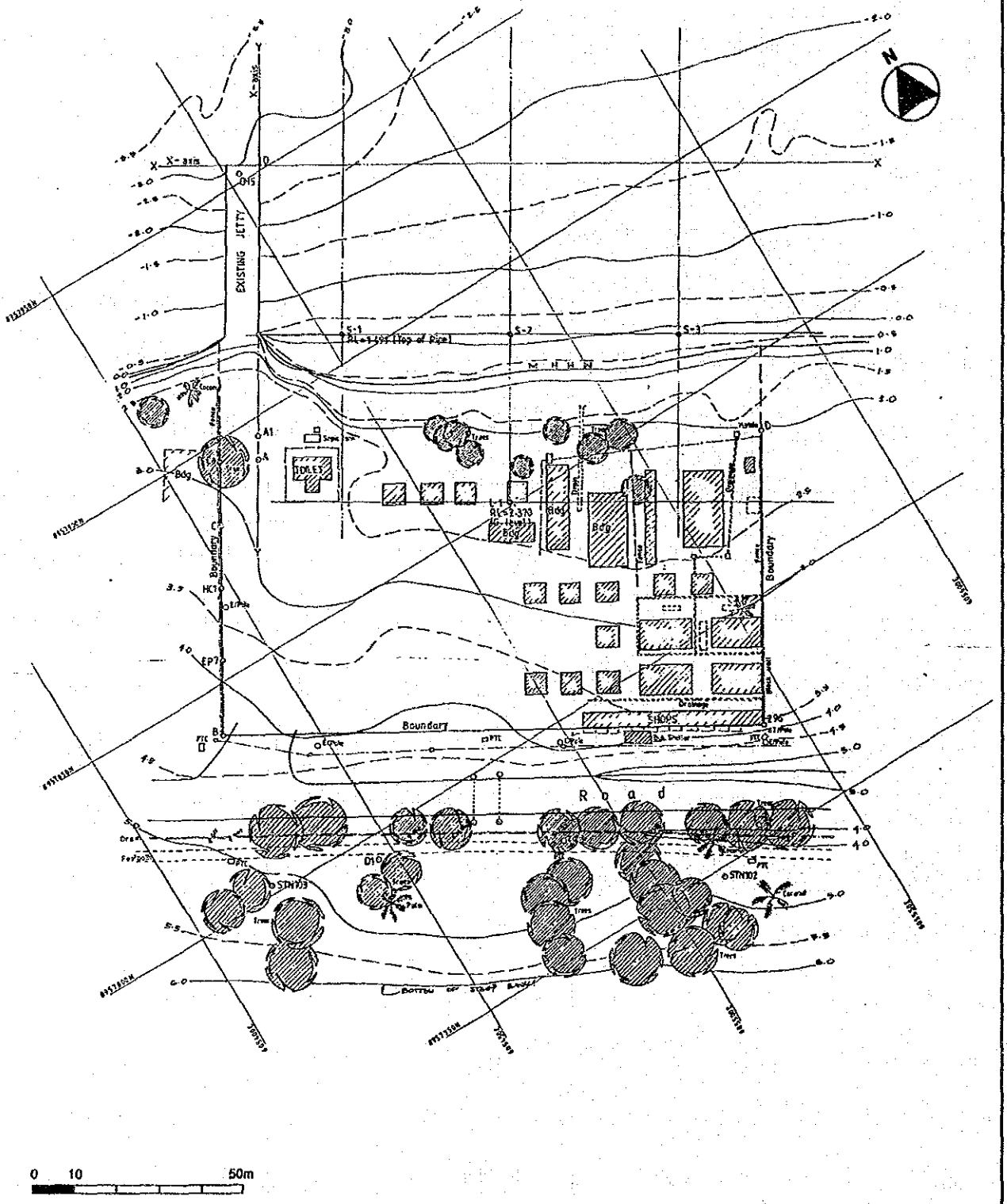

付図1.測量図

ソロモン諸島国
ホニアラ魚市場整備計画

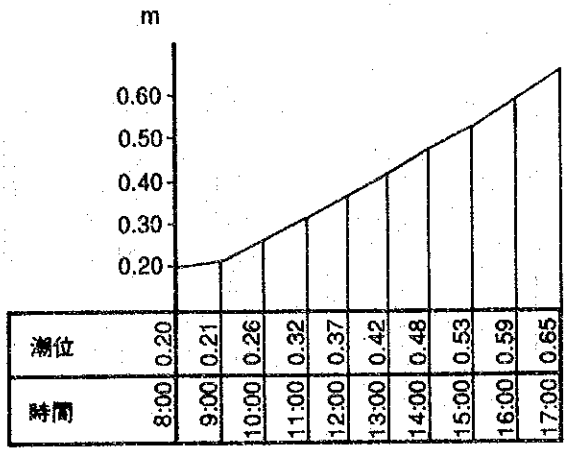

浮子 NO.	追跡時刻
①	9.49 — 10.05
②	10.10 — 10.55
③	10.57 — 11.15
④	11.22 — 12.01
⑤	13.27 — 13.46
⑥	13.53 — 14.26

潮位測定日：1993年10月23日

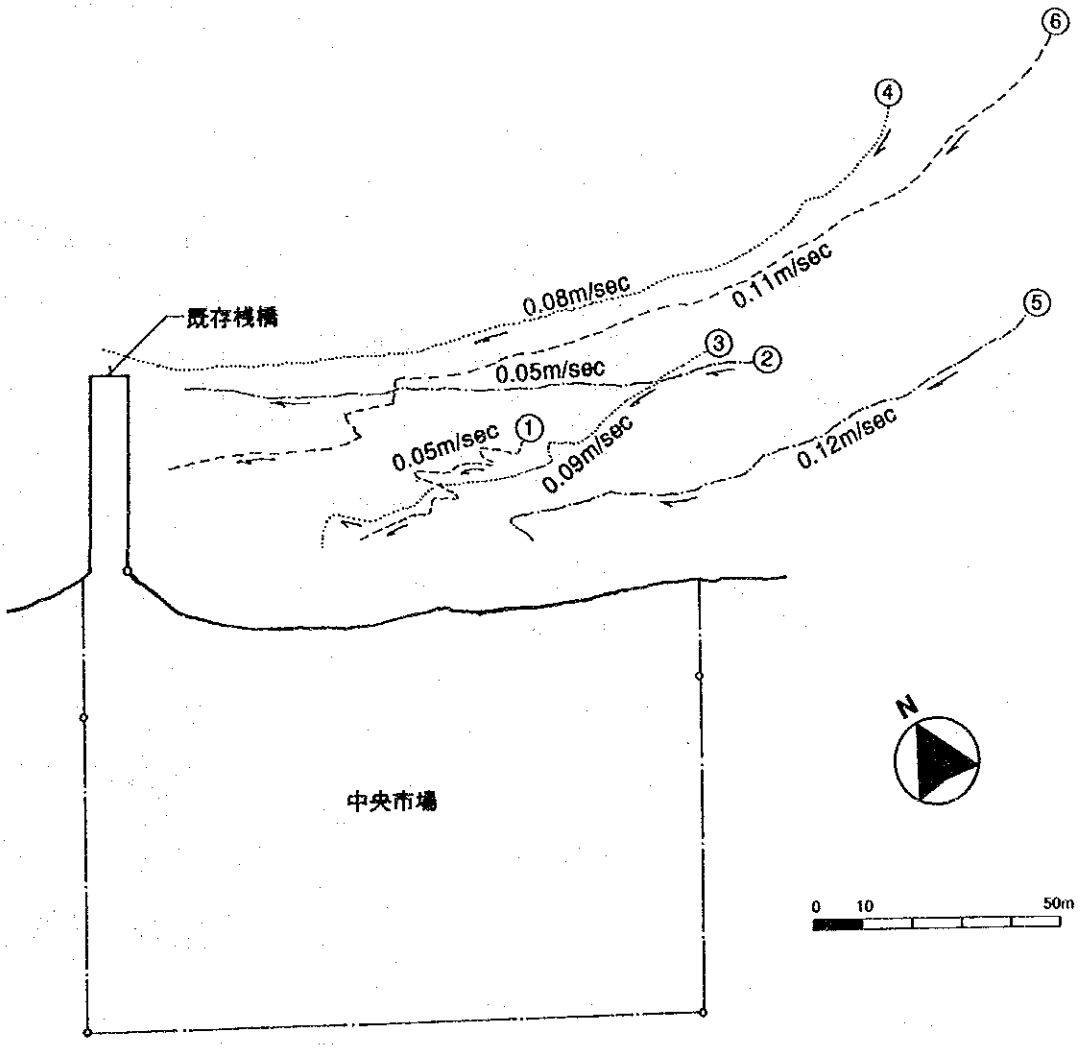

付図2.流況調査図（1）

ソロモン諸島国
ホニアラ魚市場整備計画

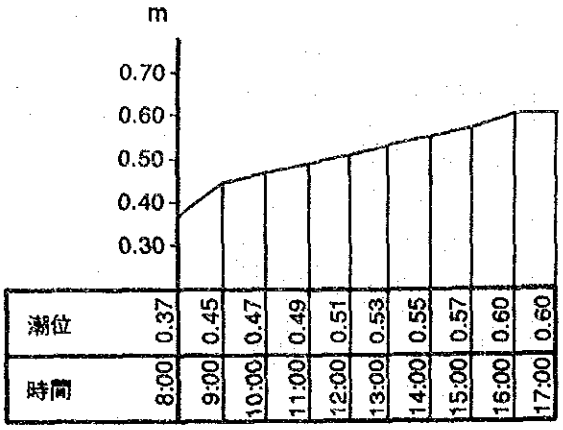

浮子 NO.	追跡時刻
⑦	9.05 — 9.54
⑧	9.57 — 10.27
⑨	10.31 — 11.35
⑩	13.39 — 13.53
⑪	13.56 — 14.31
⑫	14.40 — 15.10
⑬	15.16 — 16.23

潮位測定日：1993年10月25日

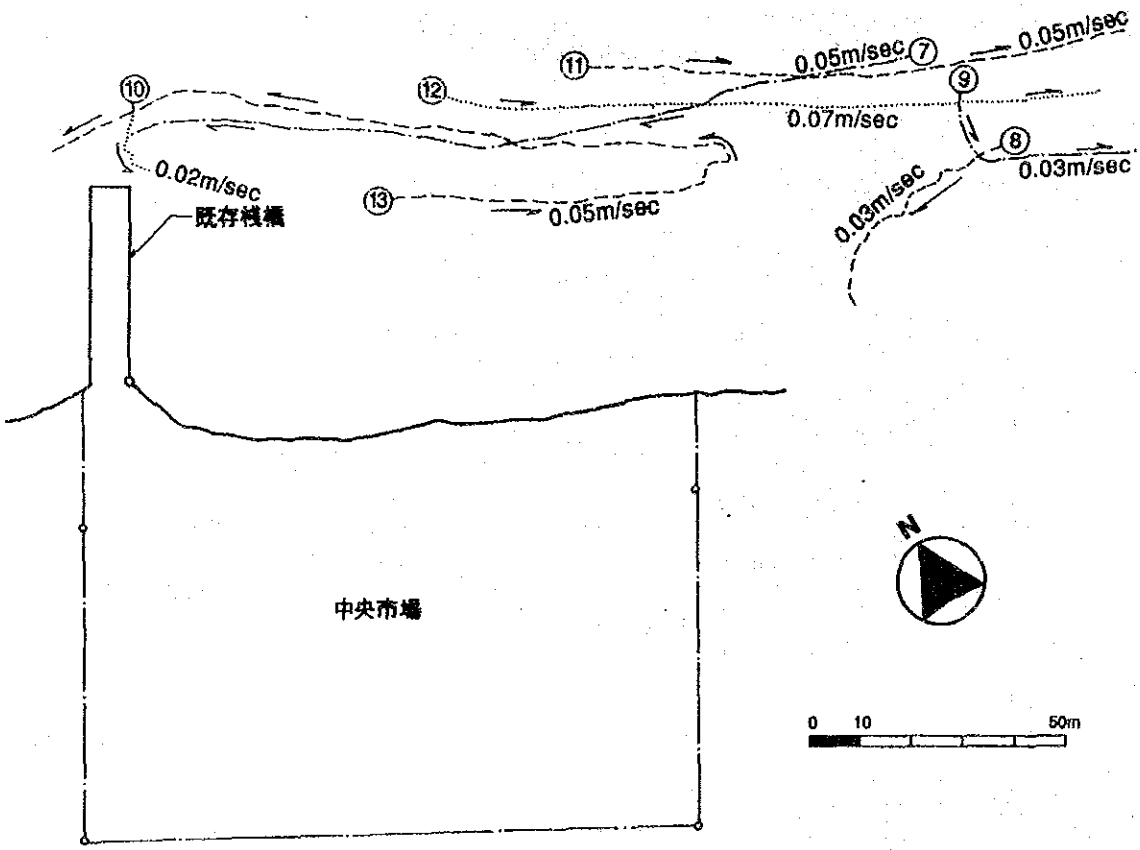

付図2.流況調査図（2）

ソロモン諸島国
ホニアラ魚市場整備計画

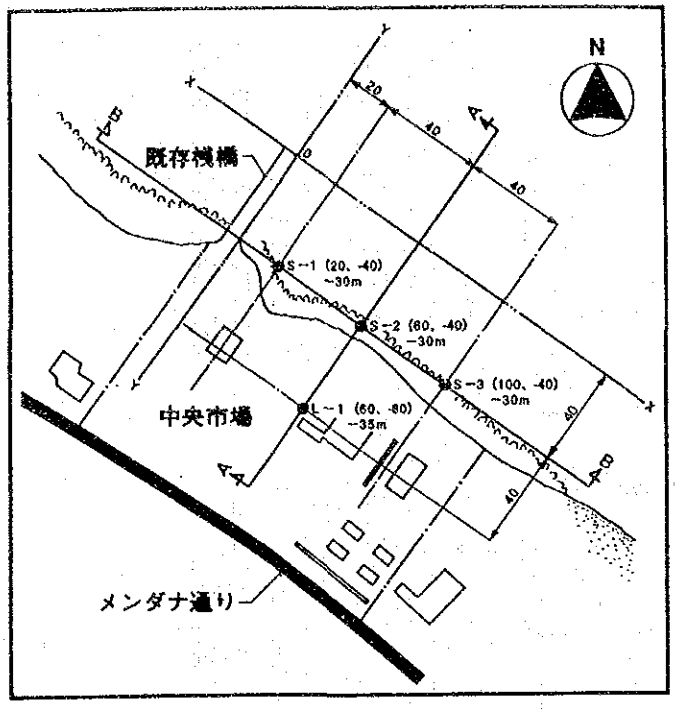

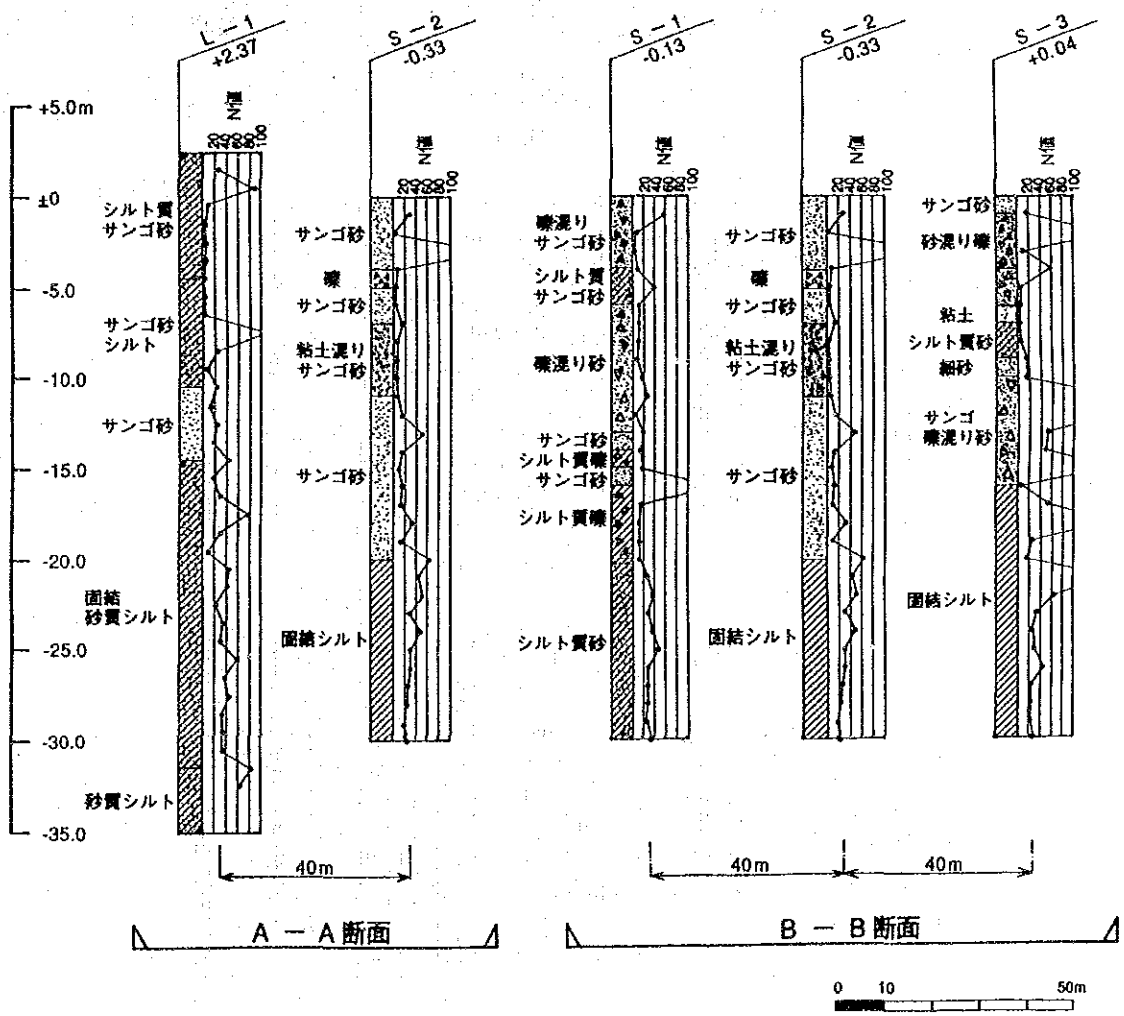

付図3. 土質柱状図

ソロモン諸島国
ホニアラ魚市場整備計画

深度　2.0m

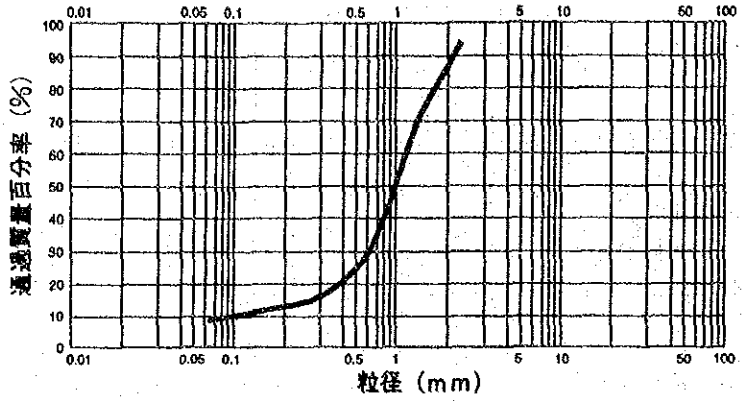

深度　5.0m

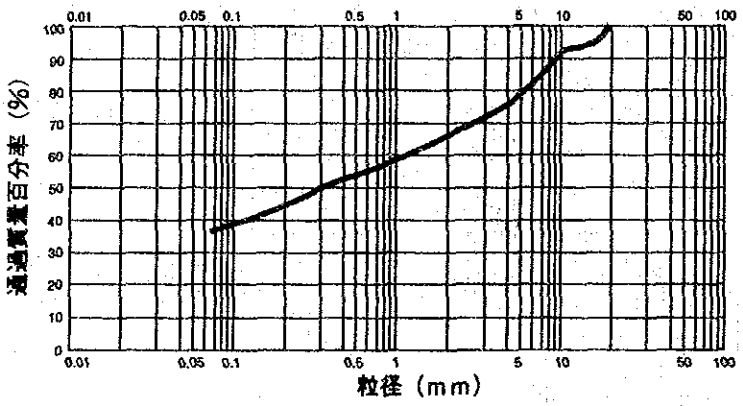

深度　18.0m

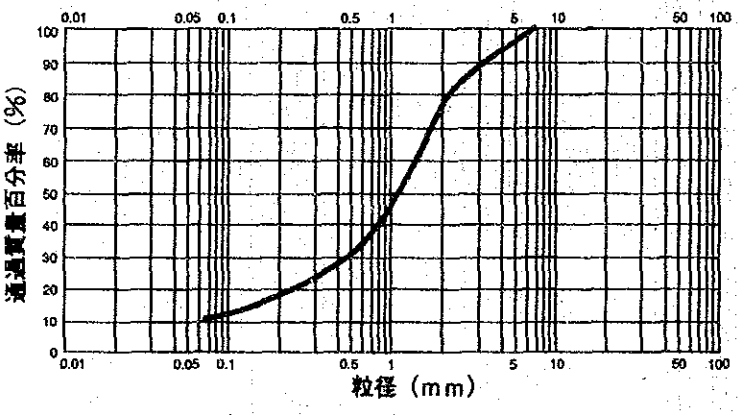

深度　25.0m

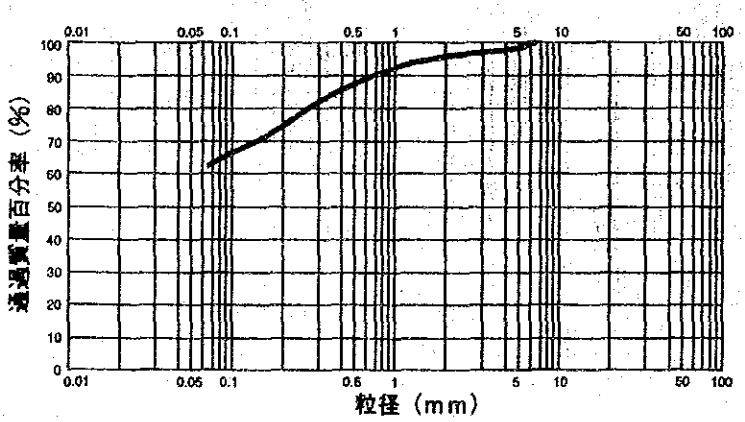

付図4.粒度分布曲線（ボーリングポイント.S-2）	ソロモン諸島国 ホニアラ魚市場整備計画

採取場所　A点

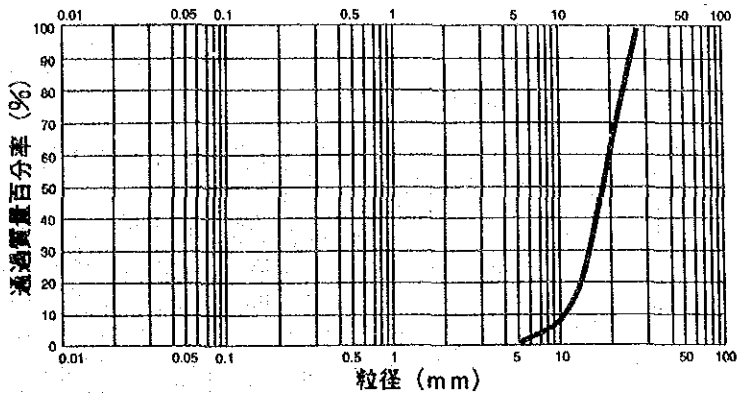

採取場所　B点

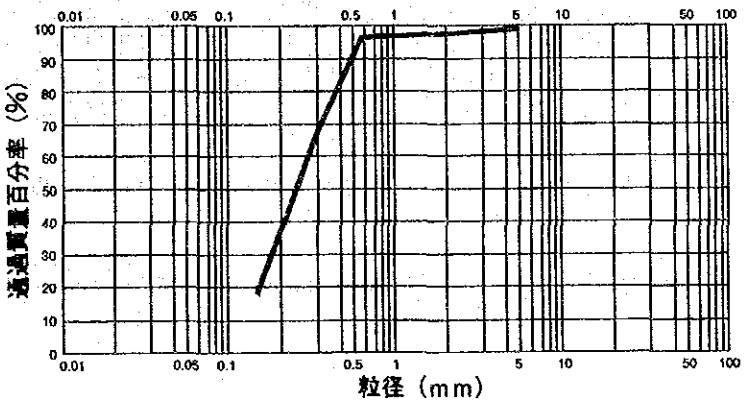

採取場所　C点

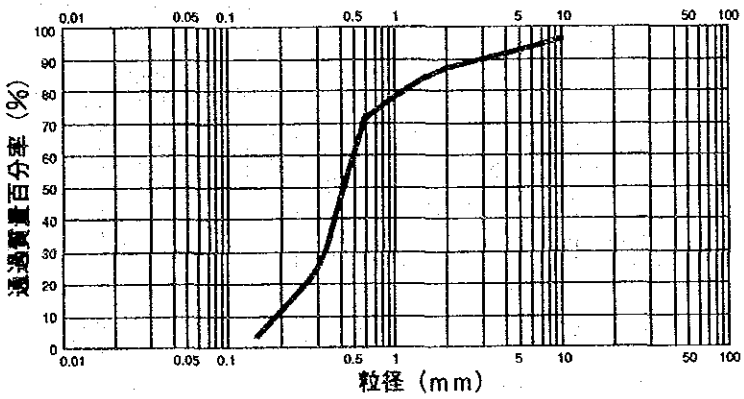

採取場所　D点

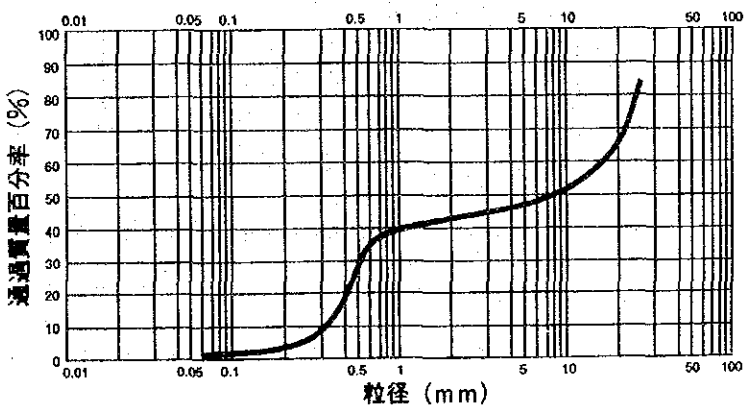

付図5.底質粒度分布曲線	ソロモン諸島国 ホニアラ魚市場整備計画

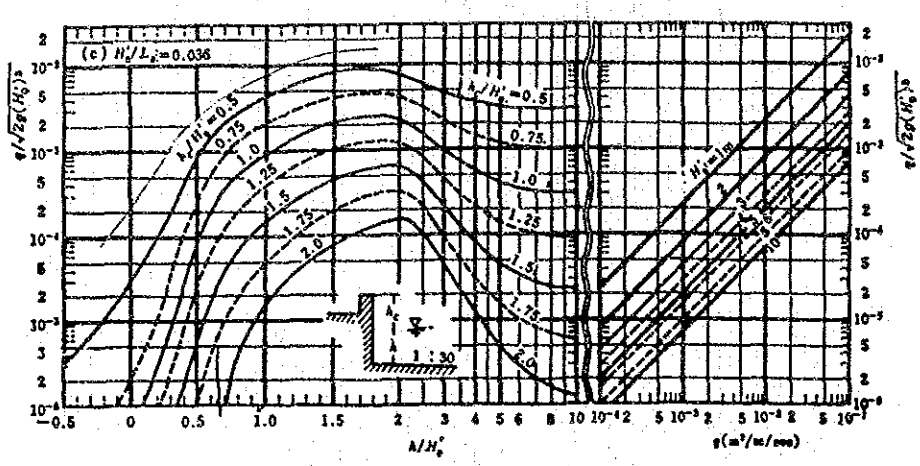

図　　直立護岸の越波流量推定図（海底勾配 1/30）

出典：海岸保全施設築造基準解説、1972年、海岸保全施設築造基準連絡協議会

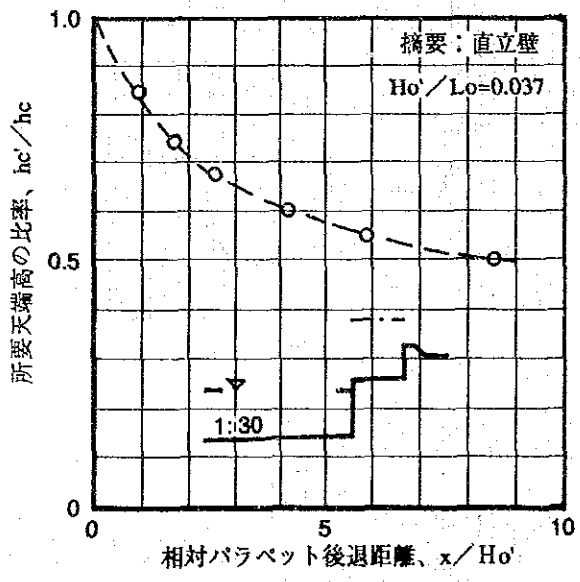

図　　パラペット後退距離による所要天端高比の変化

出展：合田良実：不規則波による低天端型護岸の越波特性実験、港湾技術資料、NO.242、1976年、港湾技術研究所

付図6.　越波流量推定図	ソロモン諸島国 ホニアラ魚市場整備計画