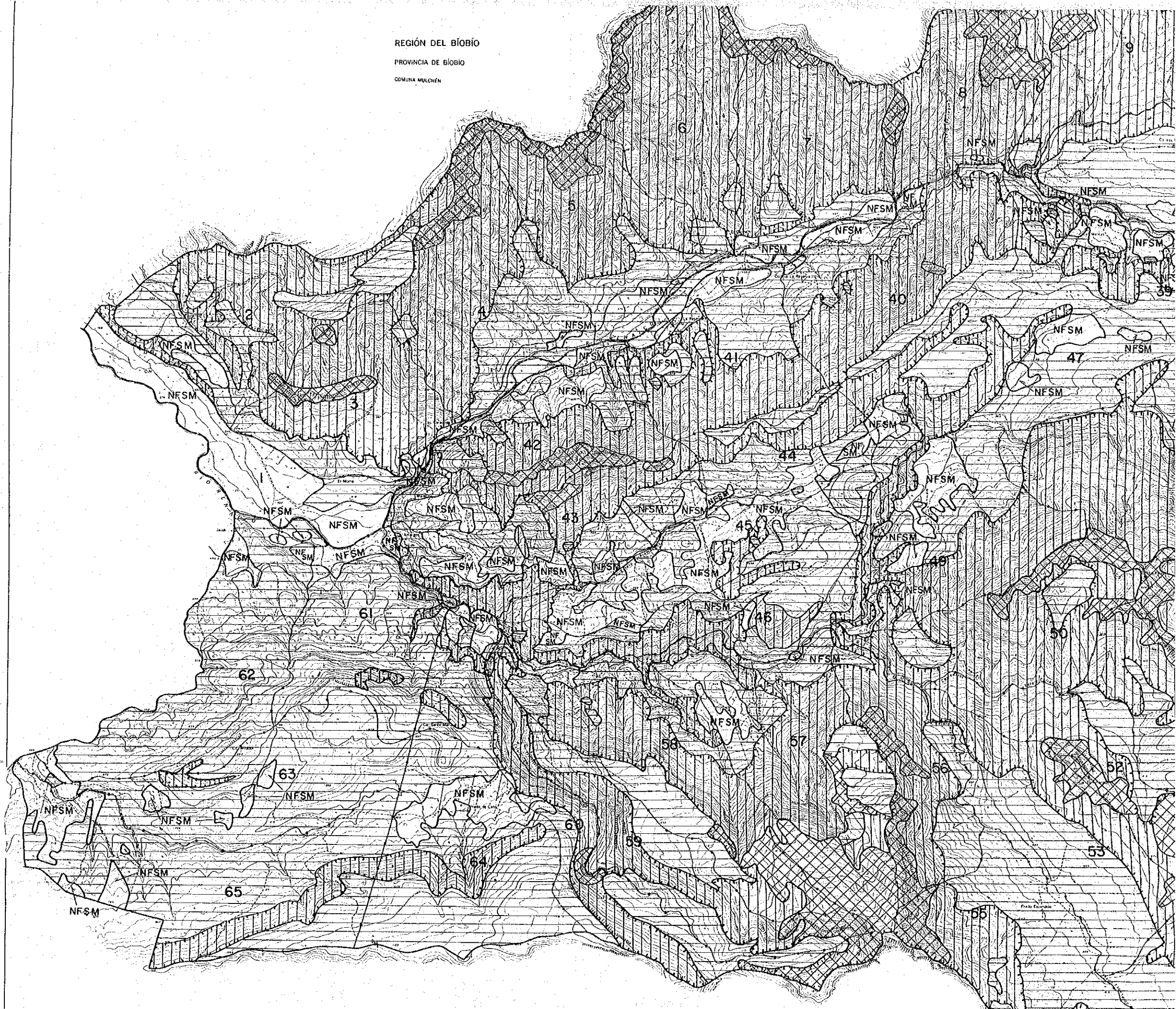
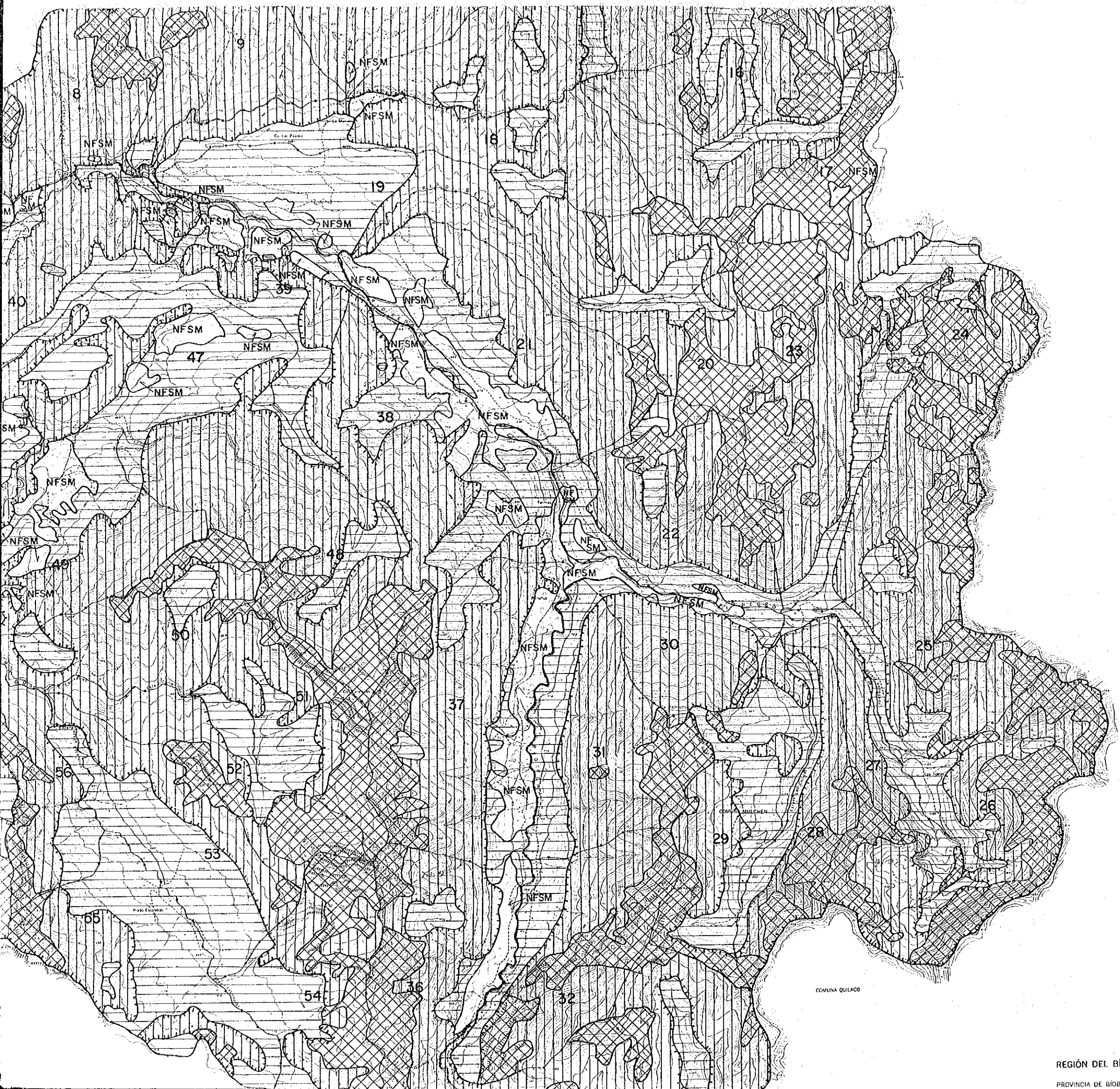
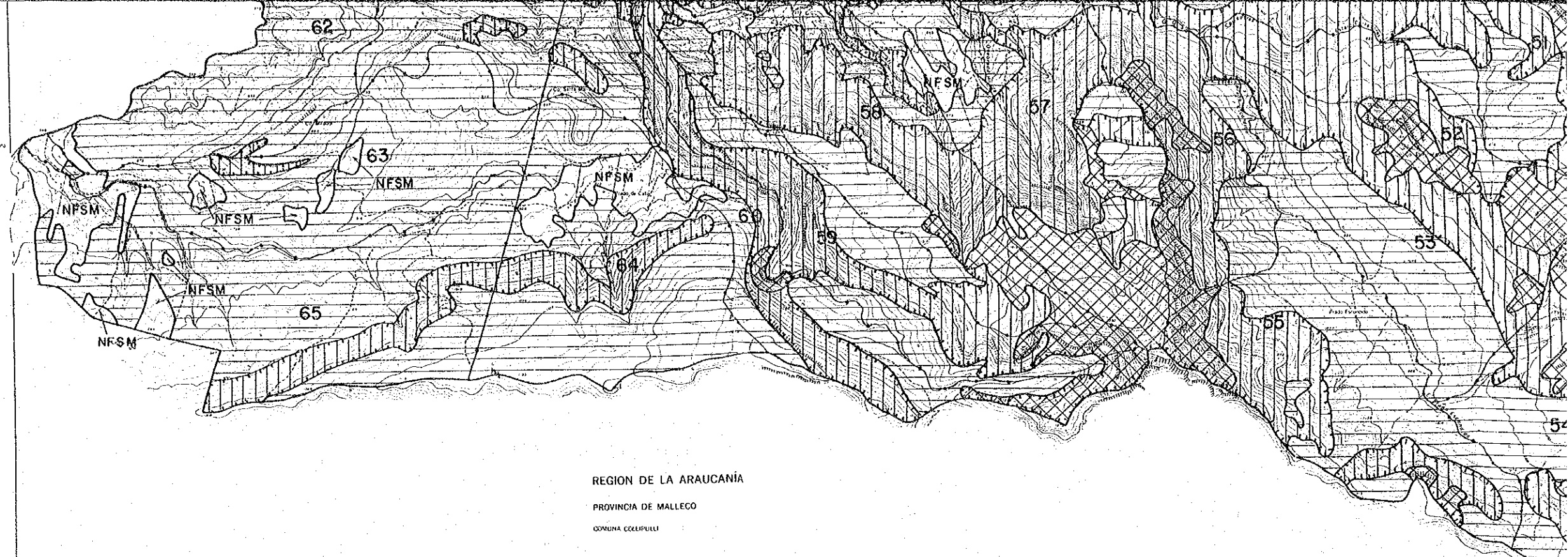


REGIÓN DEL BÍO BÍO
PROVINCIA DE BÍO BÍO
COMUNA MULCHÉN



REGION DE LA ARAUCANIA
PROVINCIA DE MALLECO
COMUNA COLIPUELA





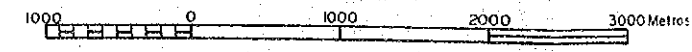
REGION DE LA ARAUCANIA
PROVINCIA DE MALLECO
COMUNA COLIPULLI

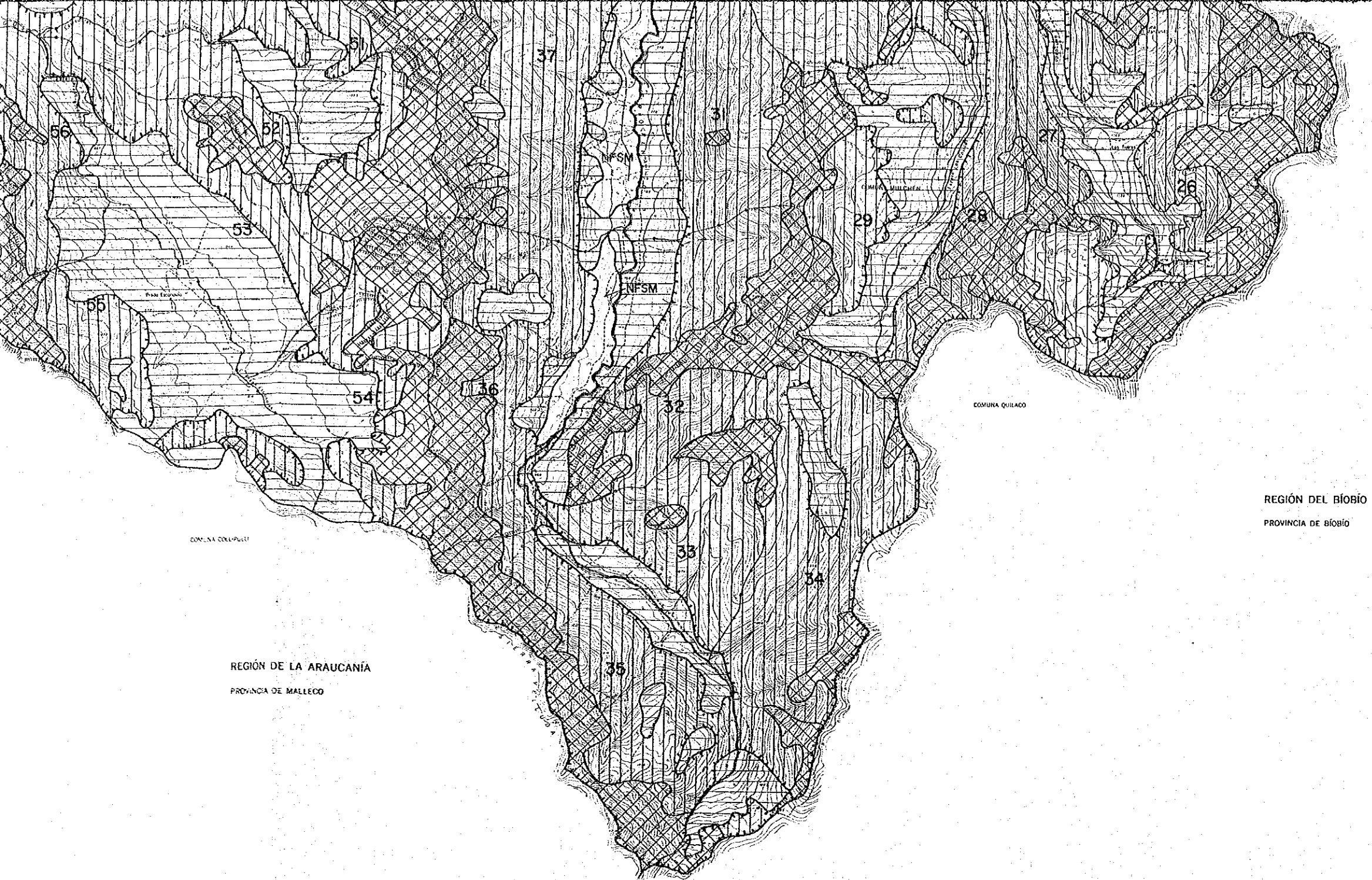
COMUNA COLIPULLI

REGION DE LA ARAUCANIA
PROVINCIA DE MALLECO

N5770
E243

Escala 1:50.000






N5770

E272

Escala 1:50.000



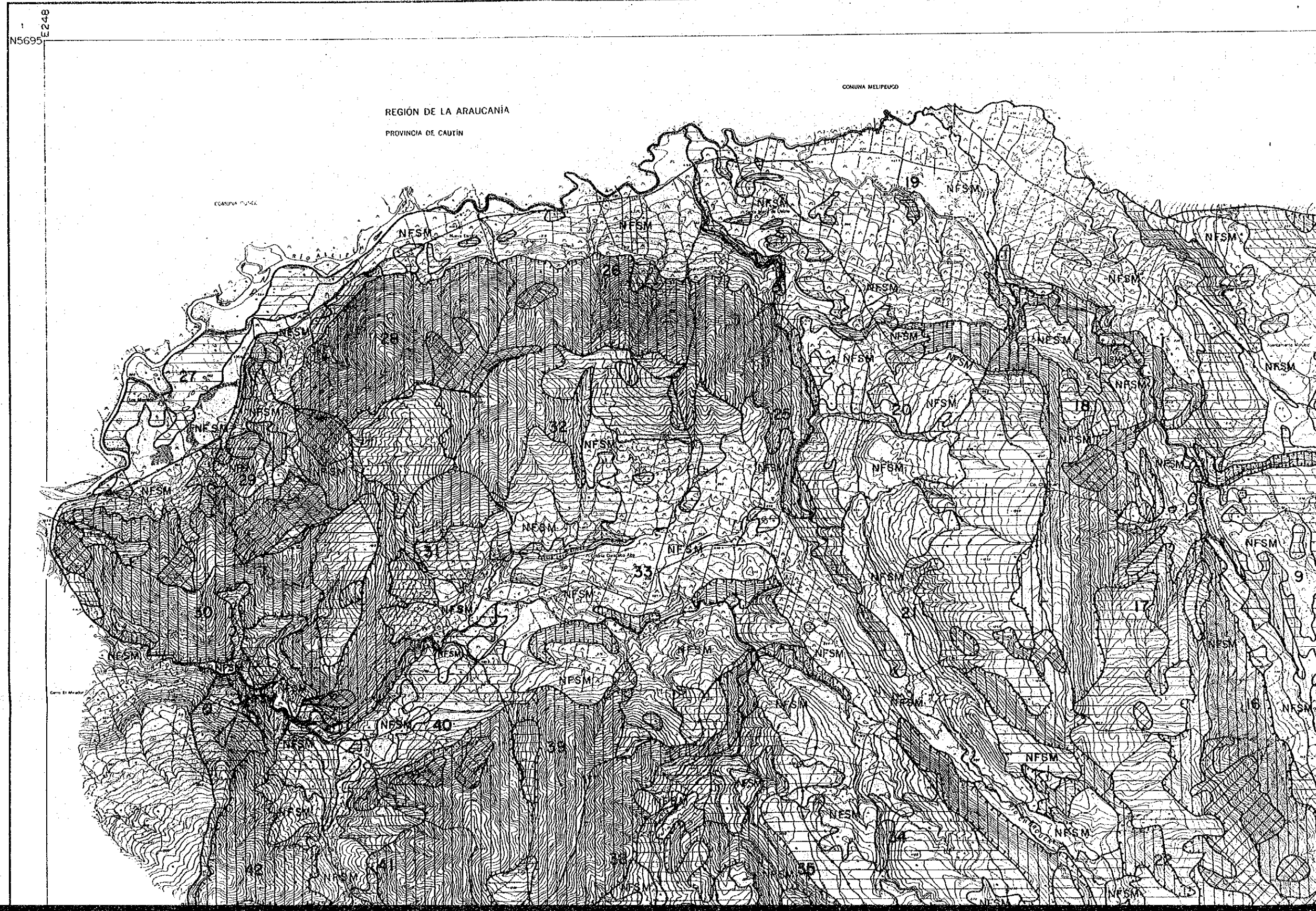
LEYENDA

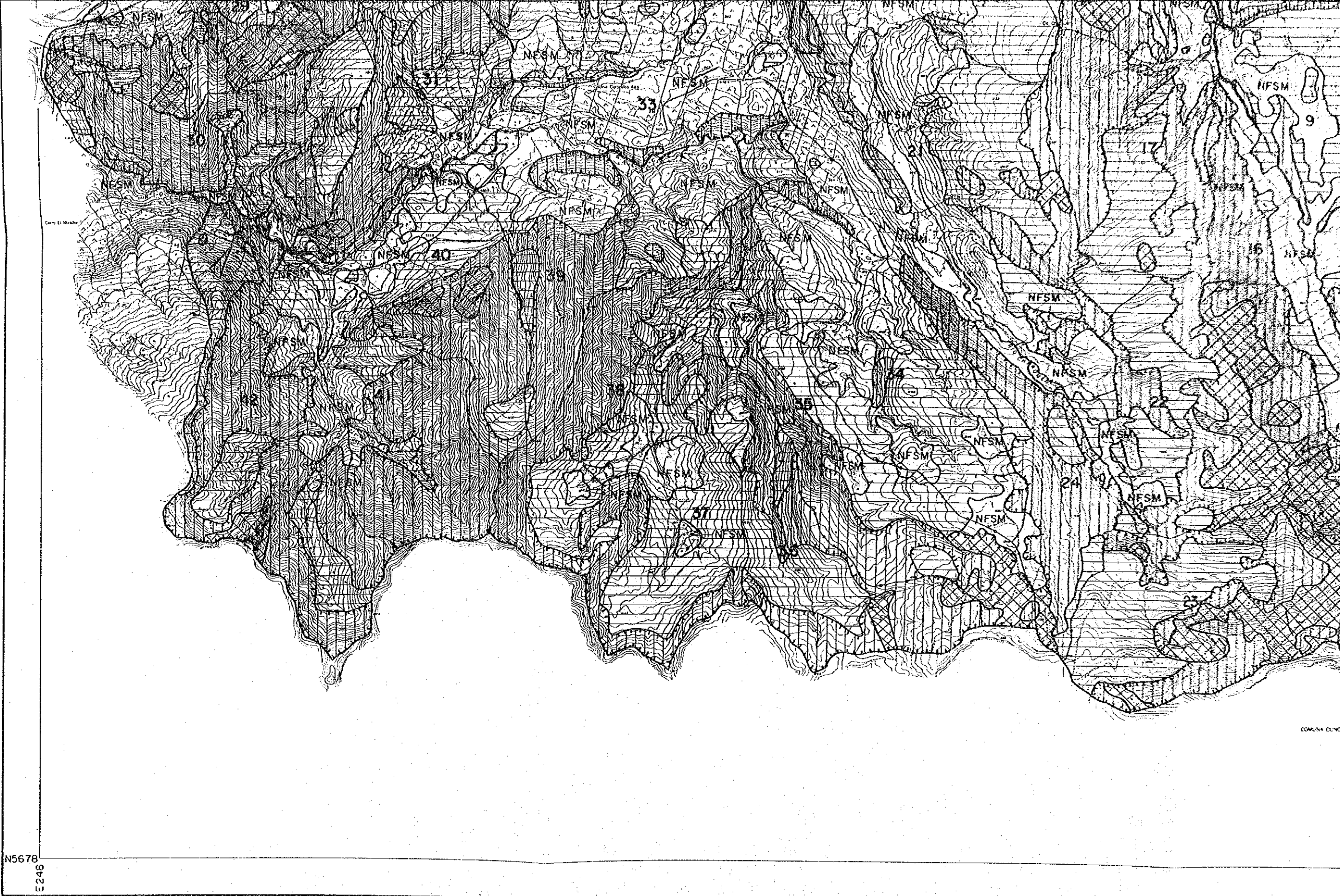
Zonificación		Símbolo
Zona de Producción	Bosque de Producción I	[Horizontal lines]
Zona de Protección	Bosque de Producción II	[Vertical lines]
	Bosque de Protección	[Cross-hatch]
Area excluida al pastoreo		[White box]
Area no forestal y sin manejo		NFSM

- Límite de Area Modelo
- 23 ● Límite de compartimiento y su número respectivo

ESTUDIO PARA EL MANEJO DE RECURSOS FORESTALES
EN EL AREA ANDINA
DE LAS REGIONES DEL BIO BIO Y ARAUCANIA
DE LA REPUBLICA DE CHILE

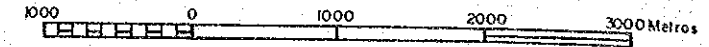
MAPA DEL PLAN DE USO DE LA TIERRA

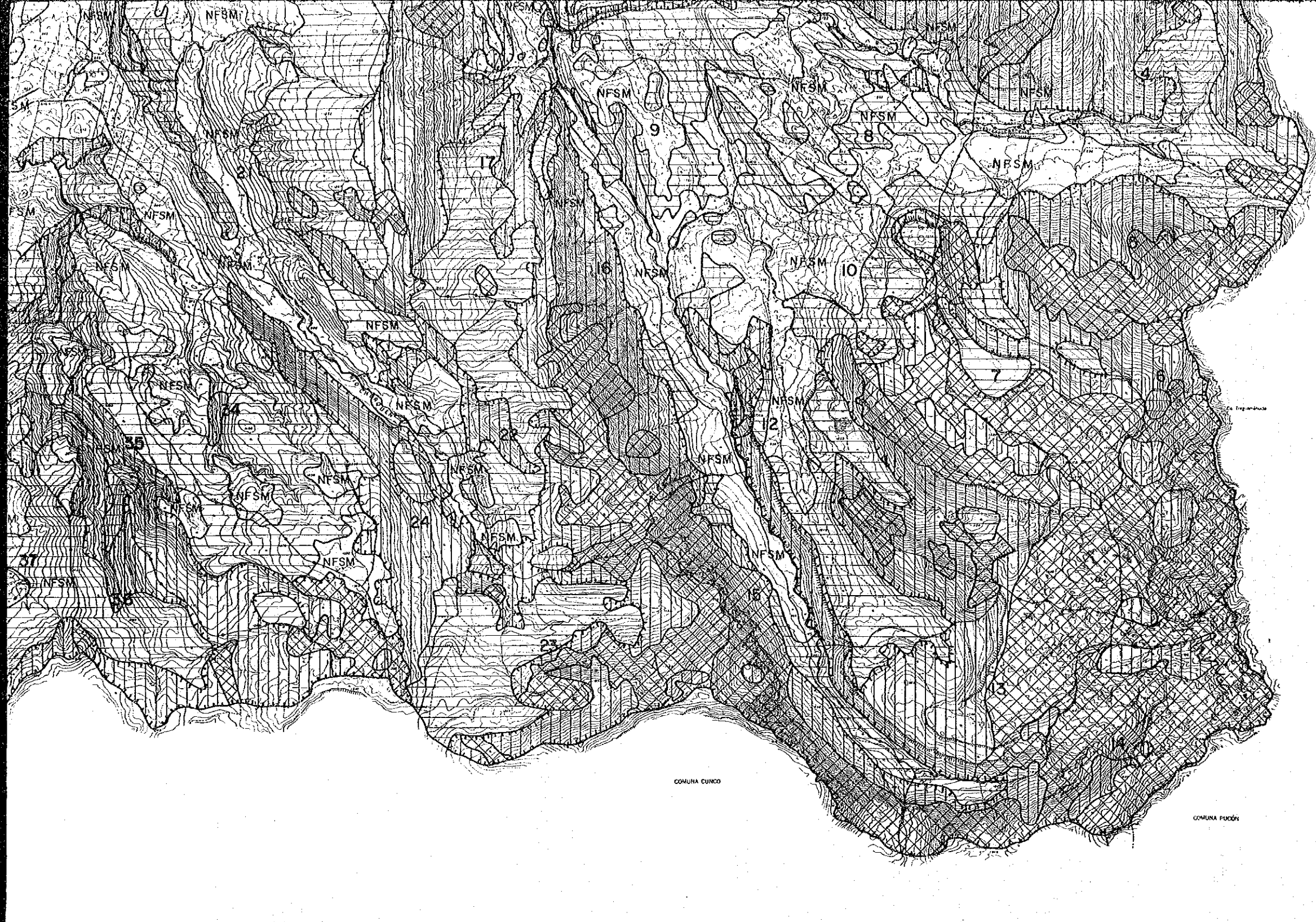




N5678
E249

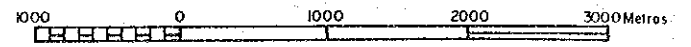
Escala 1:50,000





N5678
E273

Escala 1:50.000



LEYENDA

Zonificación	Símbolo
Zona de Producción Bosque de Producción I	
Zona de Protección Bosque de Producción II	
Bosque de Protección	
Área excluida al pastoreo	
Área no forestal y sin manejo	NFSM

— Límite de Área Modelo

●—● Límite de compartimento y su número respectivo

