


REGION DE LA ARAUCANIA
PROVINCIA DE MALLECO
COMUNA COLLIPULLI

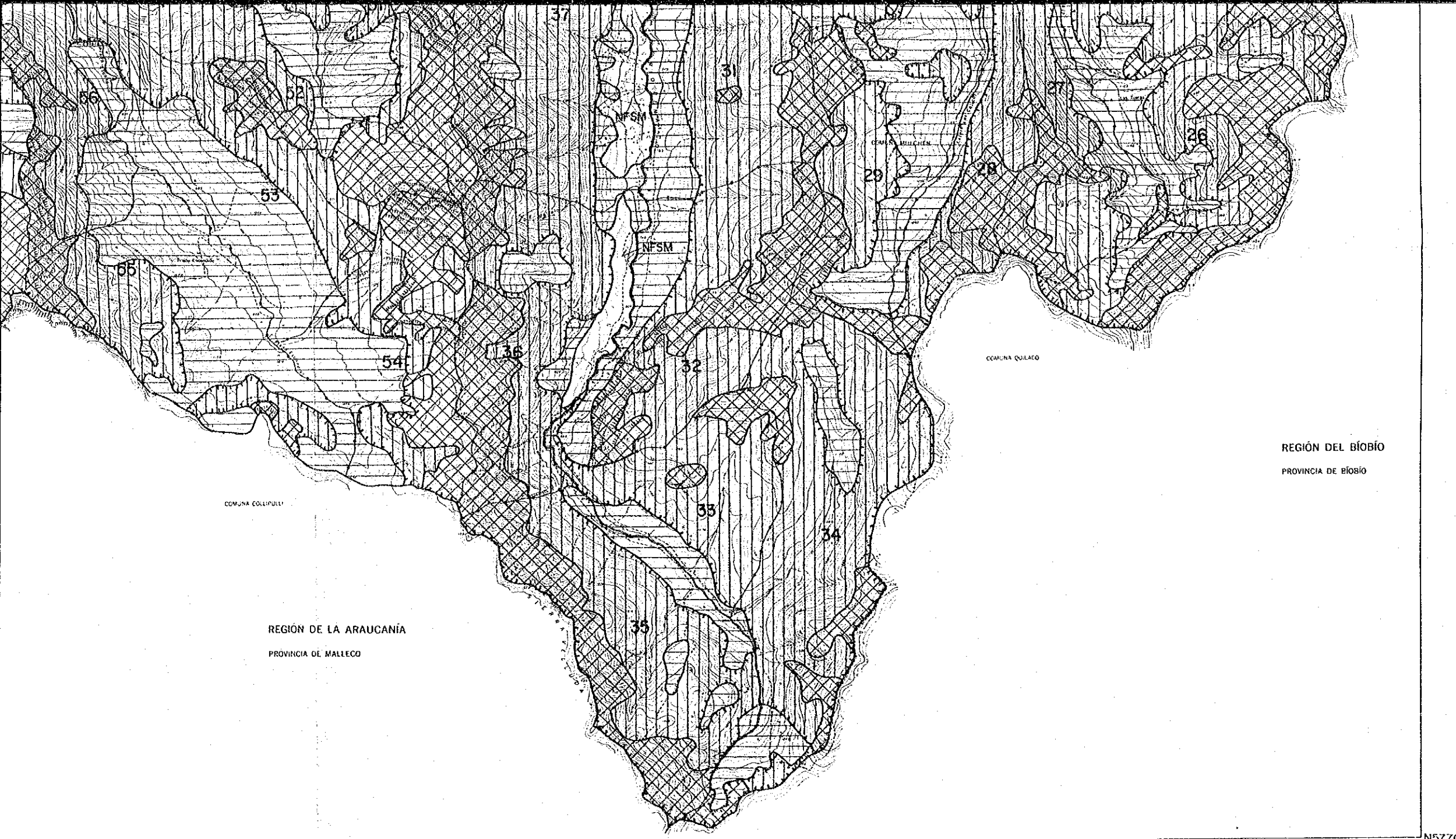
COMUNA COLLIPULLI

REGION DE LA
PROVINCIA DE MALL

N5770
E243


Escala 1:50,000





E272
N5770

Escala 1:50.000



LEYENDA

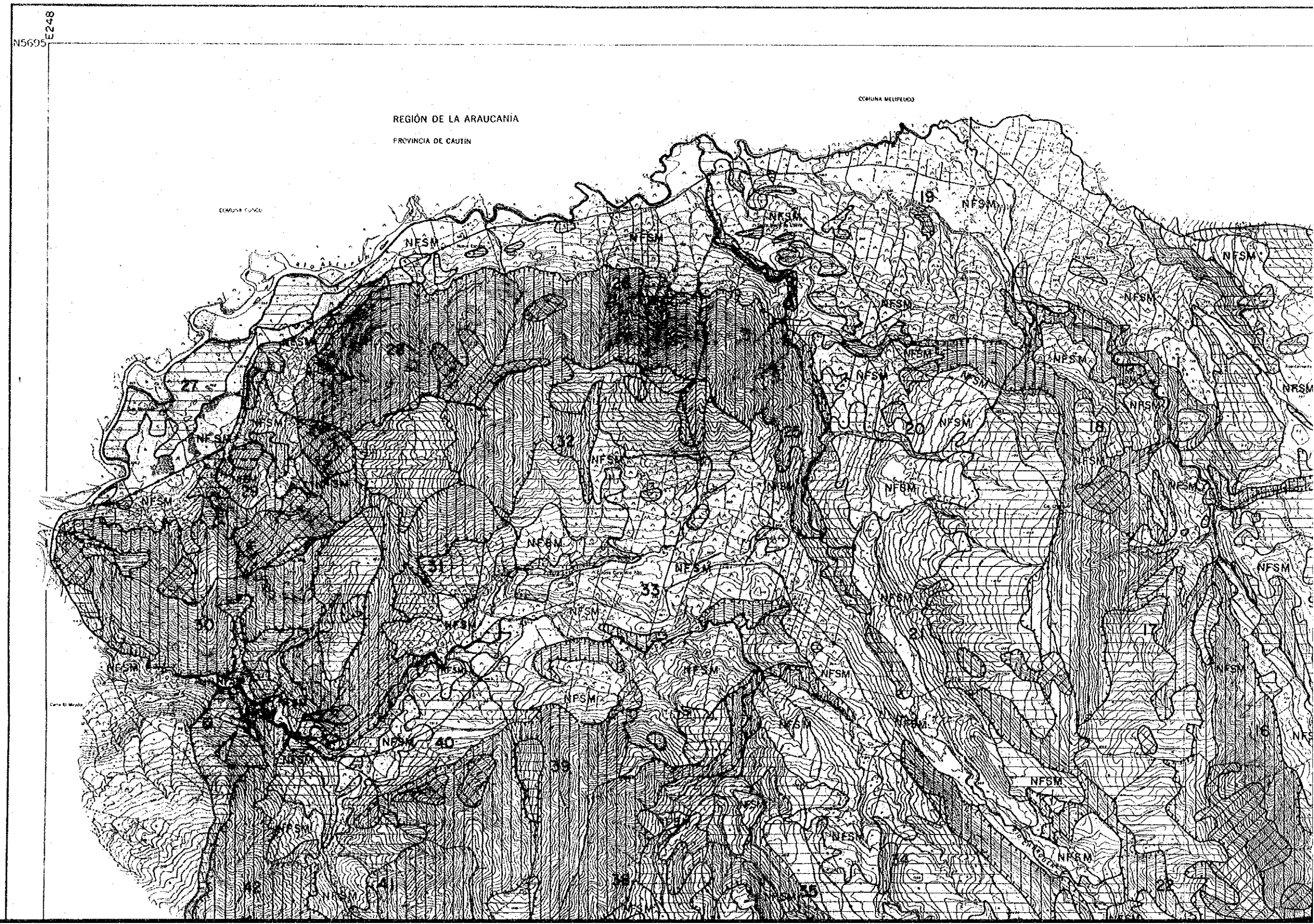
| Zonificación | | Símbolo |
|-------------------------------|-------------------------|---------|
| Zona de Producción | Bosque de Producción I | |
| Zona de Protección | Bosque de Producción II | |
| | Bosque de Protección | |
| Area excluida al pastoreo | | |
| Area no forestal y sin manejo | | NFSM |

— Límite de Area Modelo

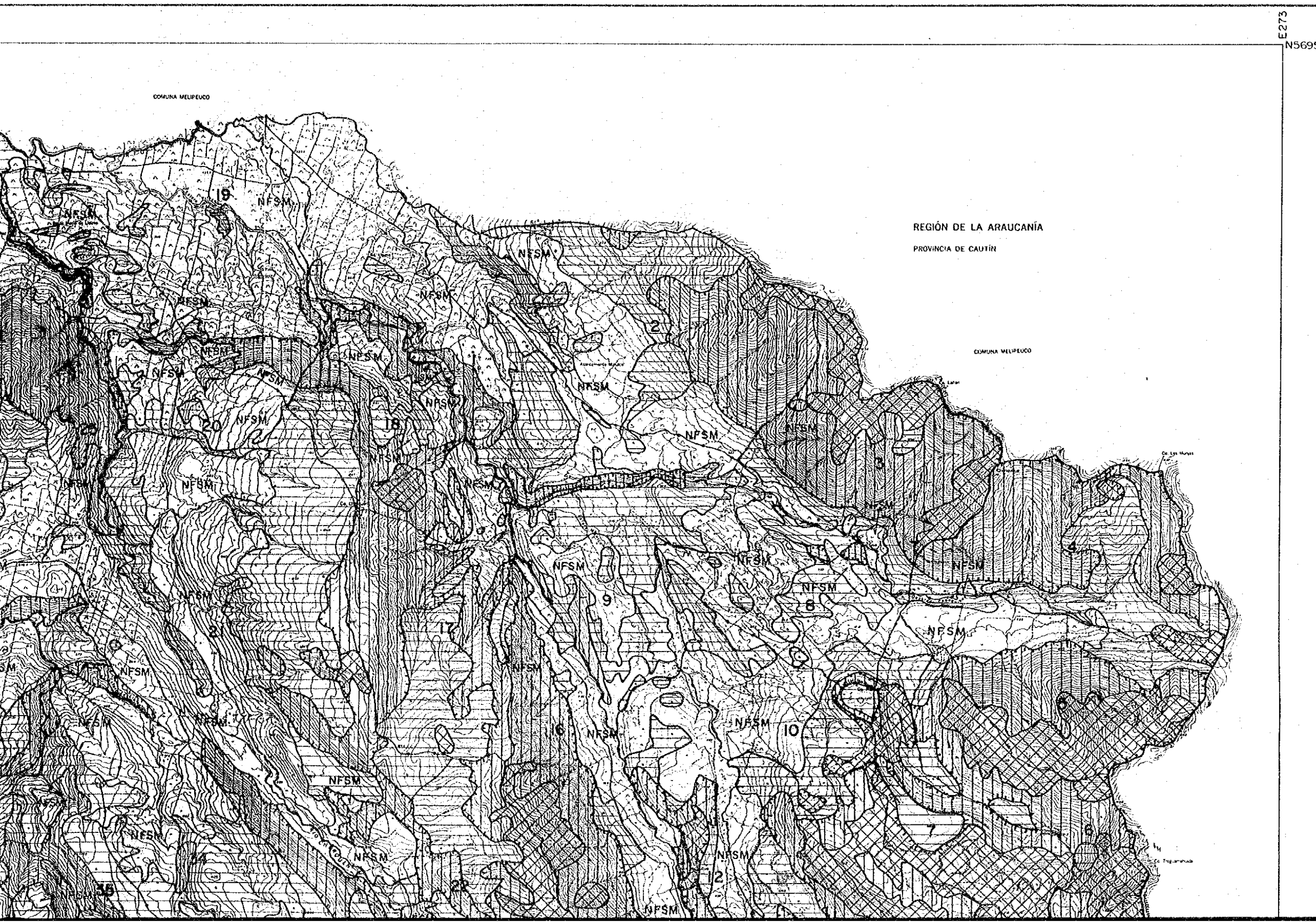
● 23 ● Límite de compartimiento y su número respectivo

ESTUDIO PARA EL MANEJO DE RECURSOS FORESTALES
EN EL AREA ANDINA
DE LAS REGIONES DEL BIO BIO Y ARAUCANIA
DE LA REPUBLICA DE CHILE

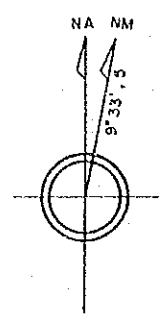
MAPA DEL PLAN DE USO DE LA TIERRA




DEL PLAN DE USO DE LA TIERRA (AREA MODELO SUR)



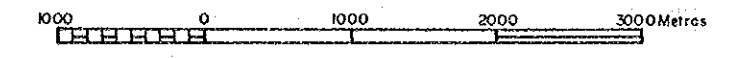
E273
N5695

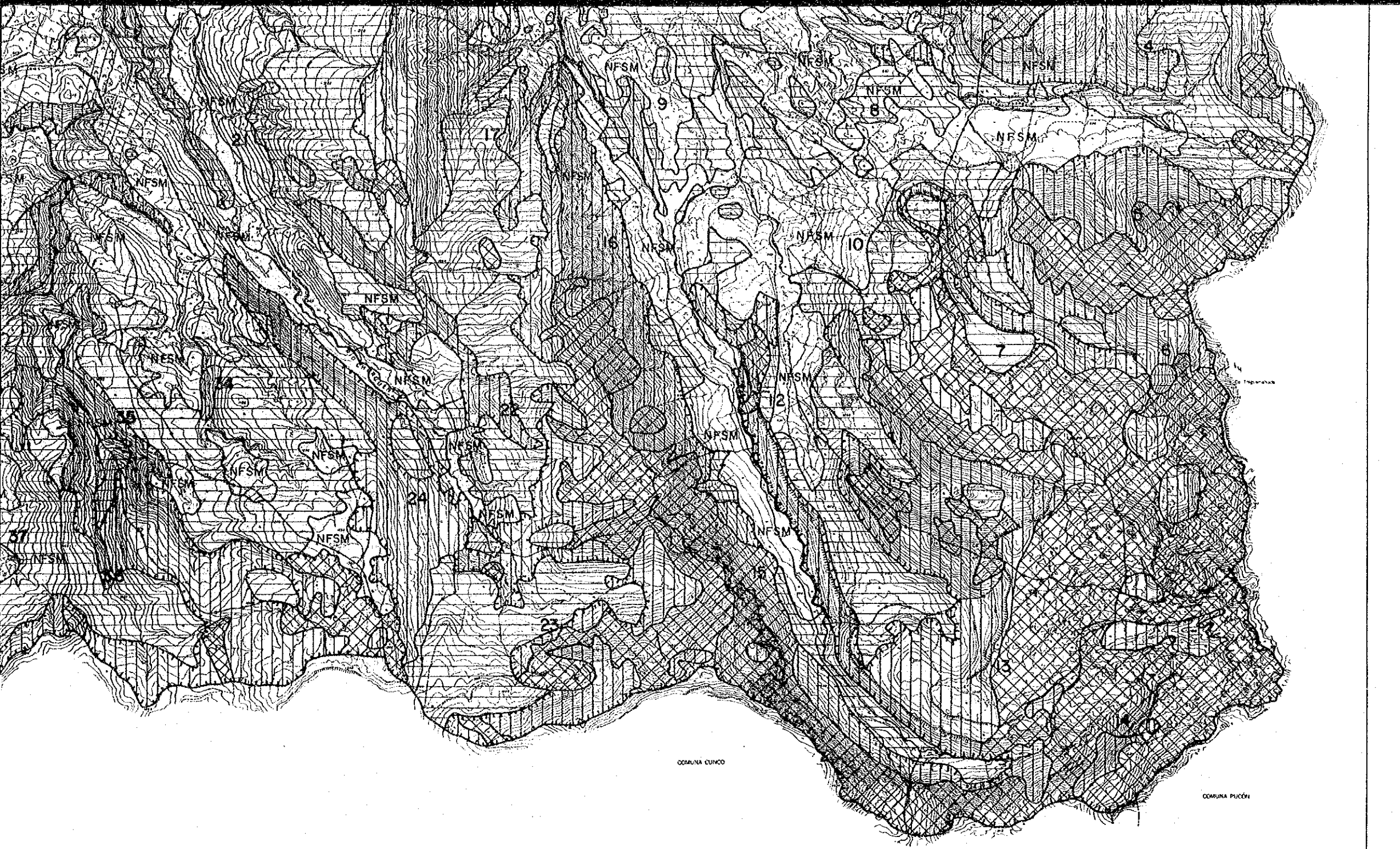




N5678
E246

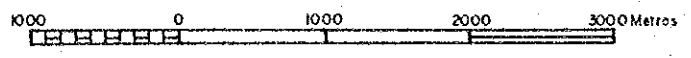
Escala 1:50.000





N5678
E273

Escala 1:50.000



LEYENDA

| Zonificación | | Simbolo |
|-------------------------------|-------------------------|---------|
| Zona de Producción | Bosque de Producción I | |
| Zona de Protección | Bosque de Producción II | |
| | Bosque de Protección | |
| Area excluida al pastoreo | | |
| Area no forestal y sin manejo | | NFSM |

- Limite de Area Modelo
- 23 Limite de compartimiento y su número respectivo

1111