

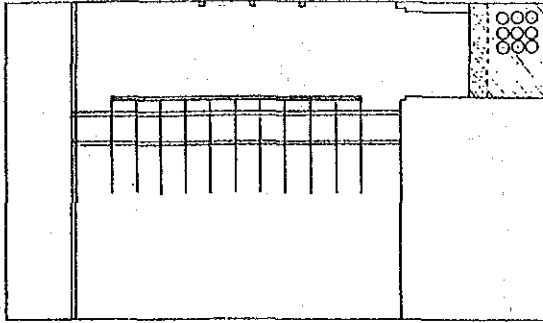
# 基本設計図



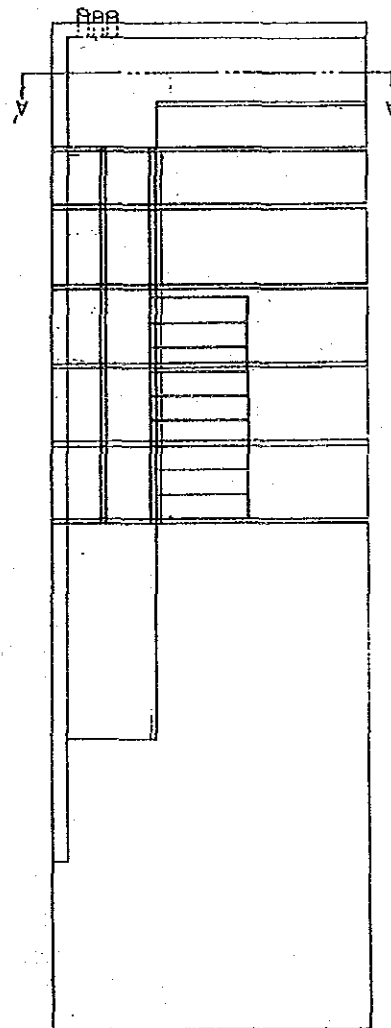
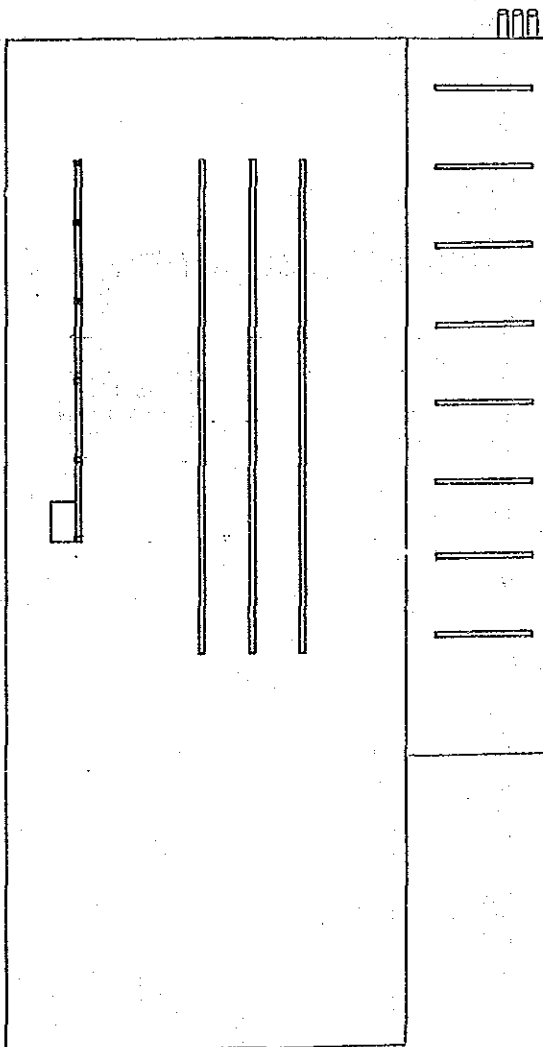
## 第 1 期 工 事



SECTIONAL PLAN  
A-A

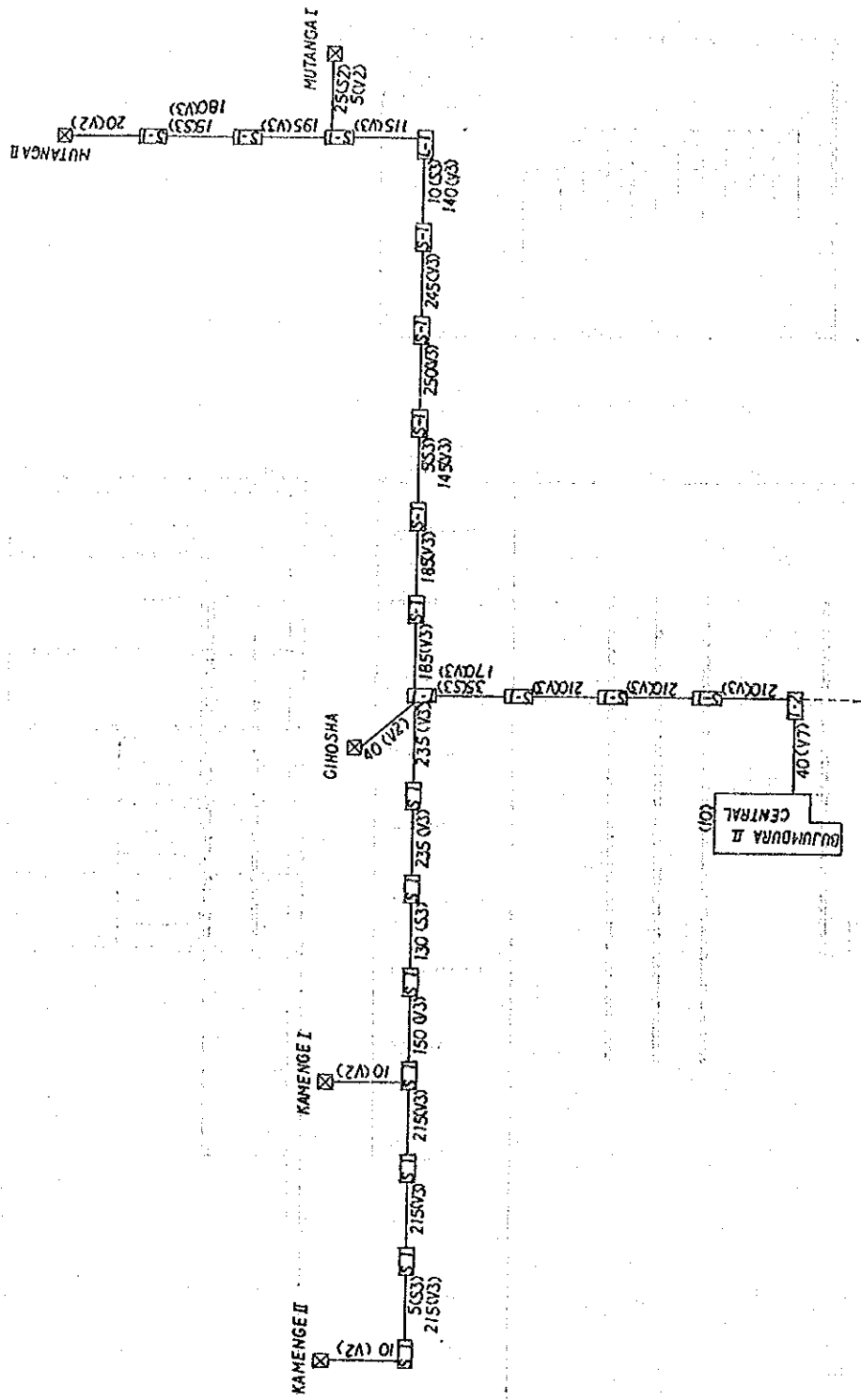


SIDE PLAN

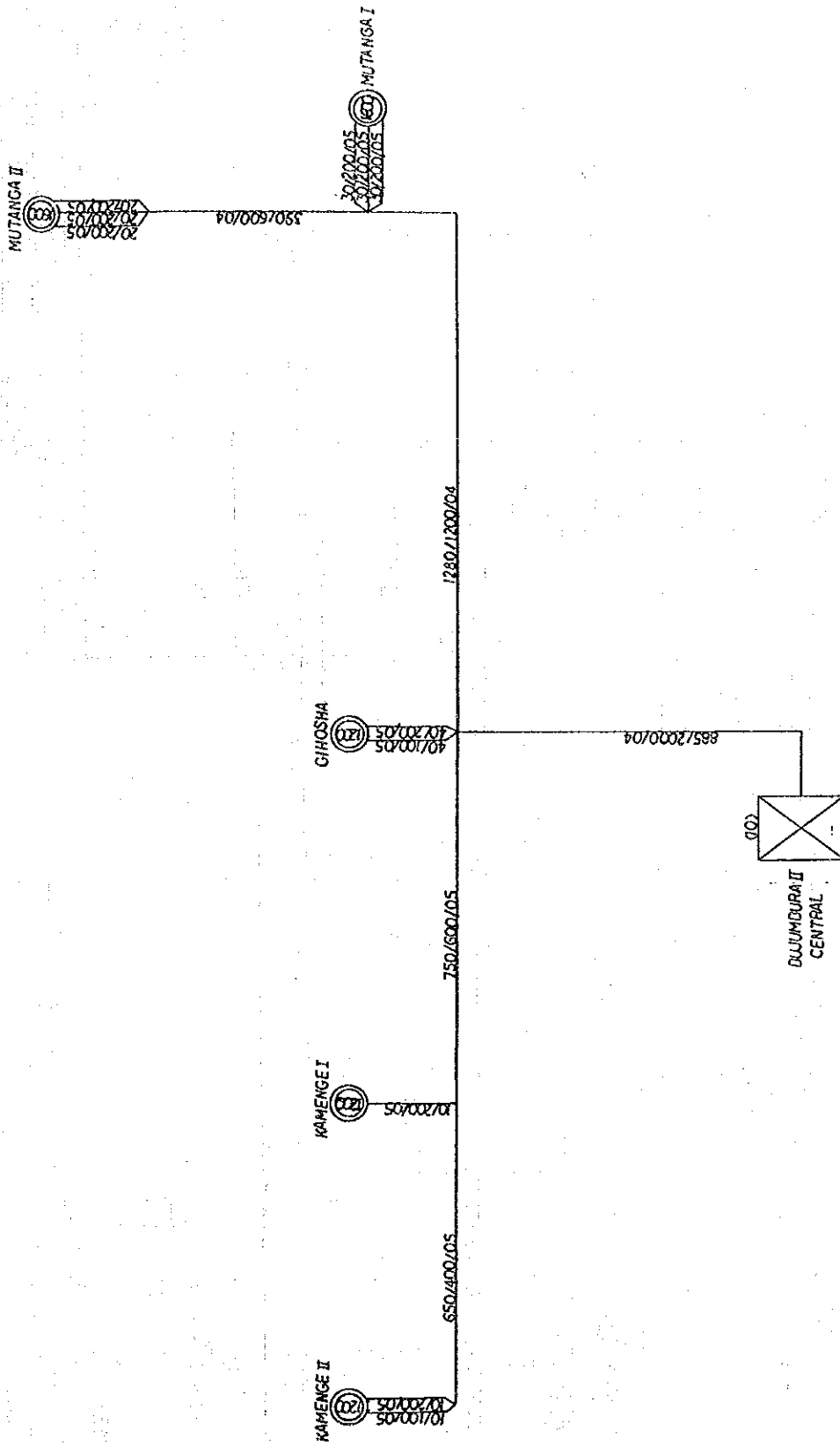


PLANE PLAN

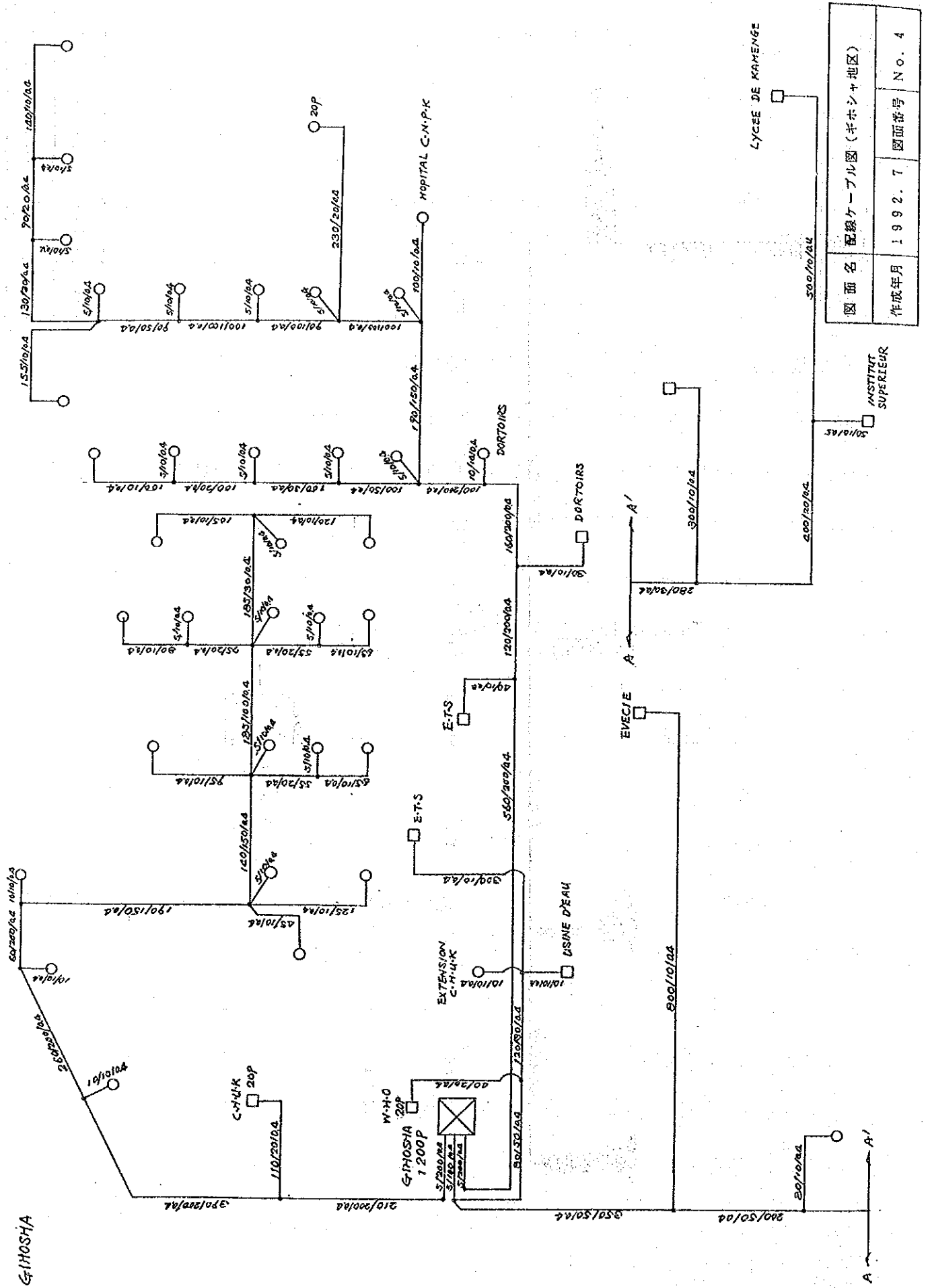
図面名	局内ケーブル室設備図	
作成年月	1992.7	図面番号 No. 1



管名	管路图 (東地区)	
作成年月	1992.7	図面番号 No. 2



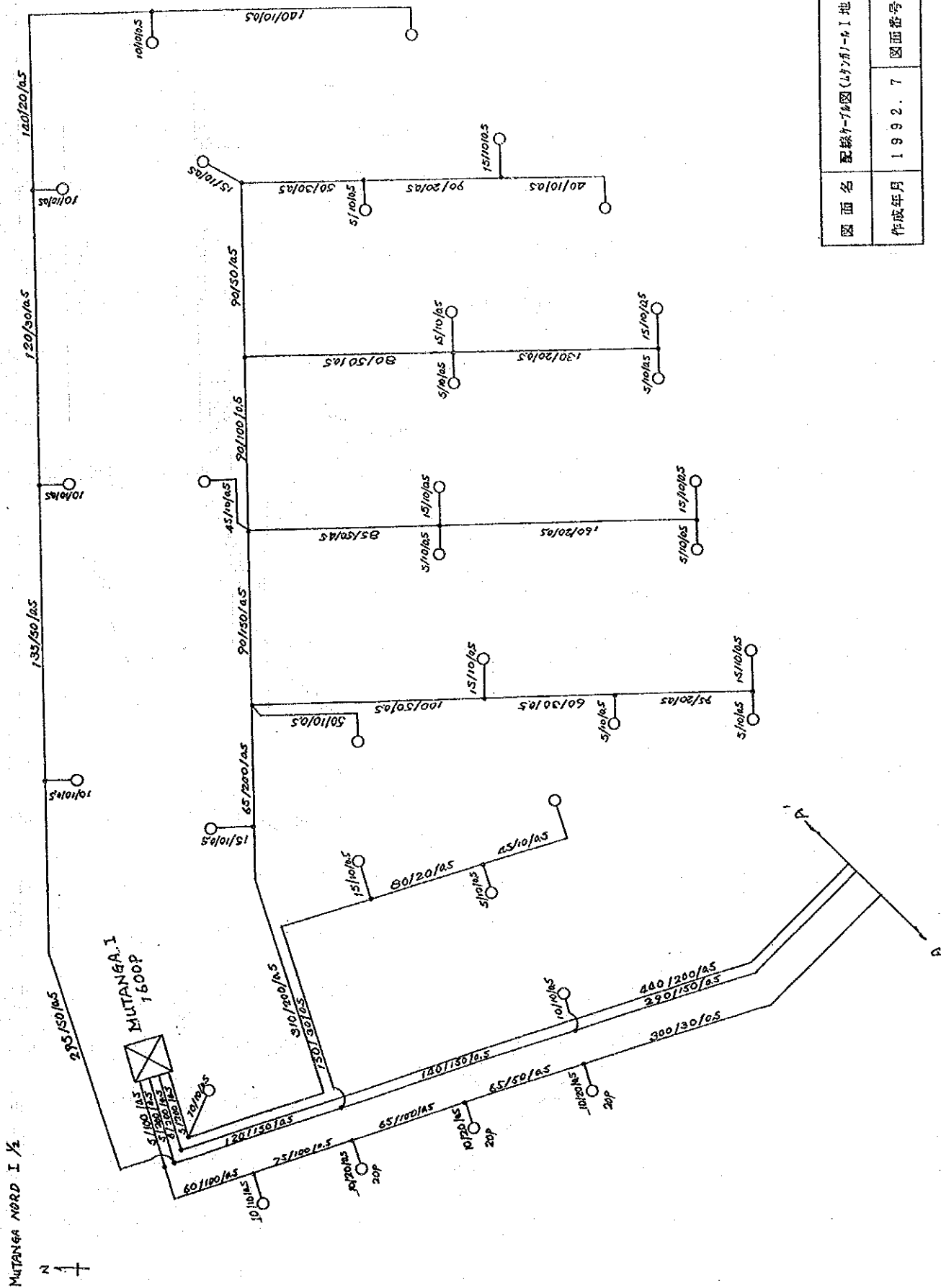
図面名	き線ケーブル図 (東地区)	
作成年月	1992.7	図面番号 No. 3



図面名	配線ケーブル図 (ギホシヤ地区)
作成年月	1992.7
図面番号	No. 4

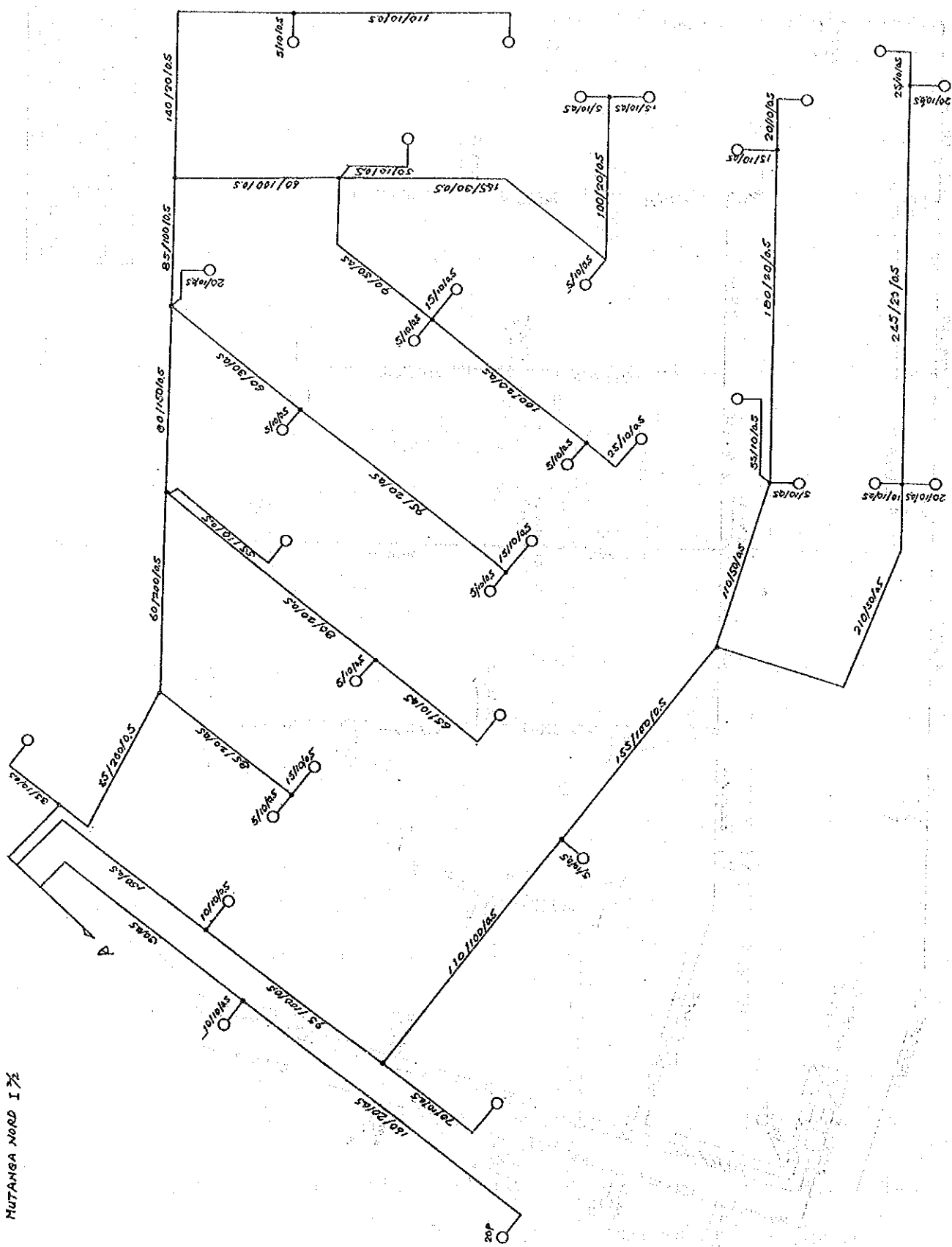
G-IHOSHIA





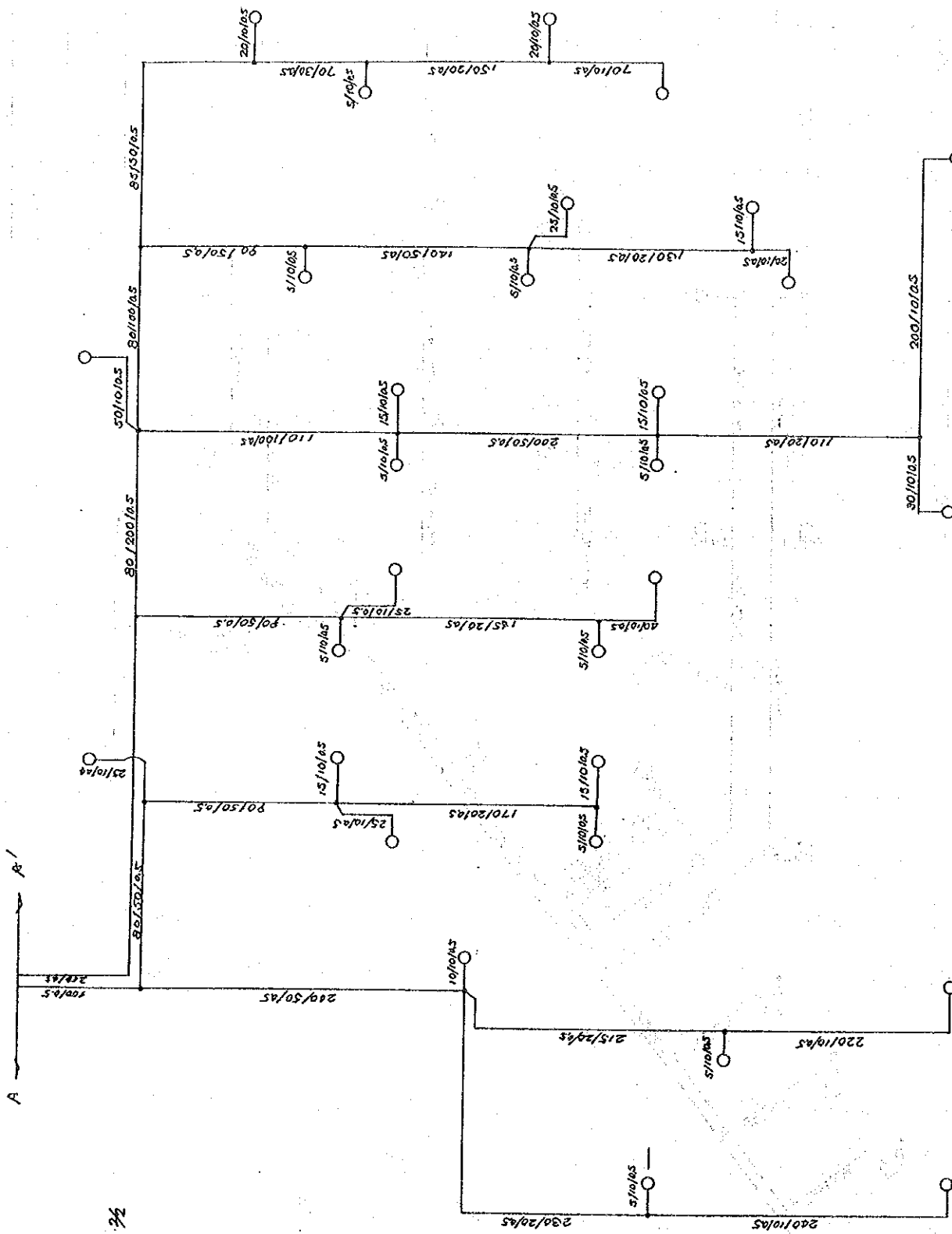
图面名	配線分佈图(ムタンガI地区) 1/2
作成年月	1992.7
图面番号	No. 5

MUTANGA NORD I 1/2



圖面名	配線1-1#圖(山ノ井1地区) 2/2
作成年月	1992.7
圖面番号	No. 6

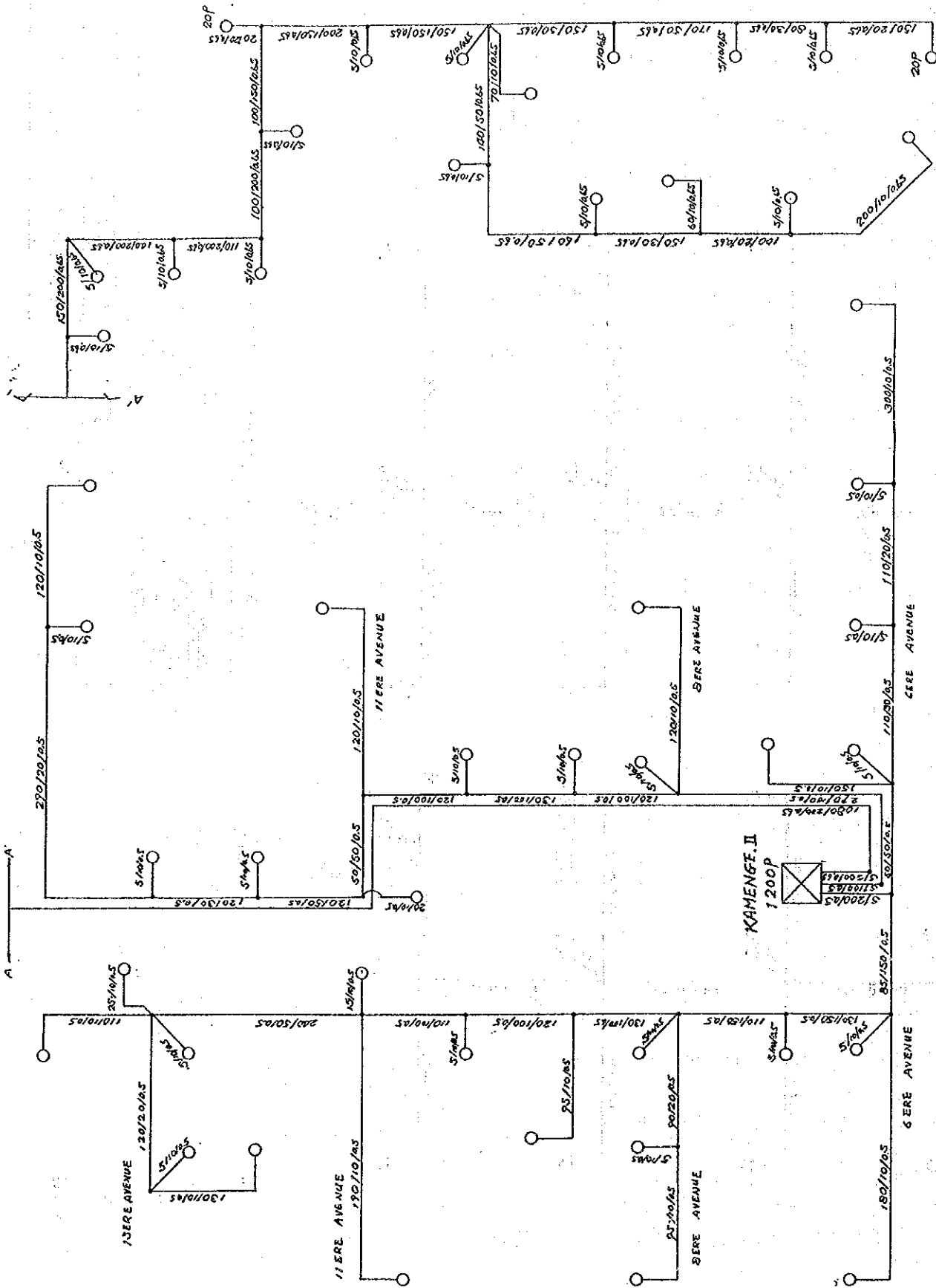




MUTANGA II 22

圖面名	配線工程圖(1/1/1/1-11地区) 2/2	
作成年月	1992.7	圖面番号 No. 8





図面名	配線ケ-ブ図 (カメンゲII地区)	
作成年月	1992.7	図面番号 No. 10

## 第 II 期 工 事





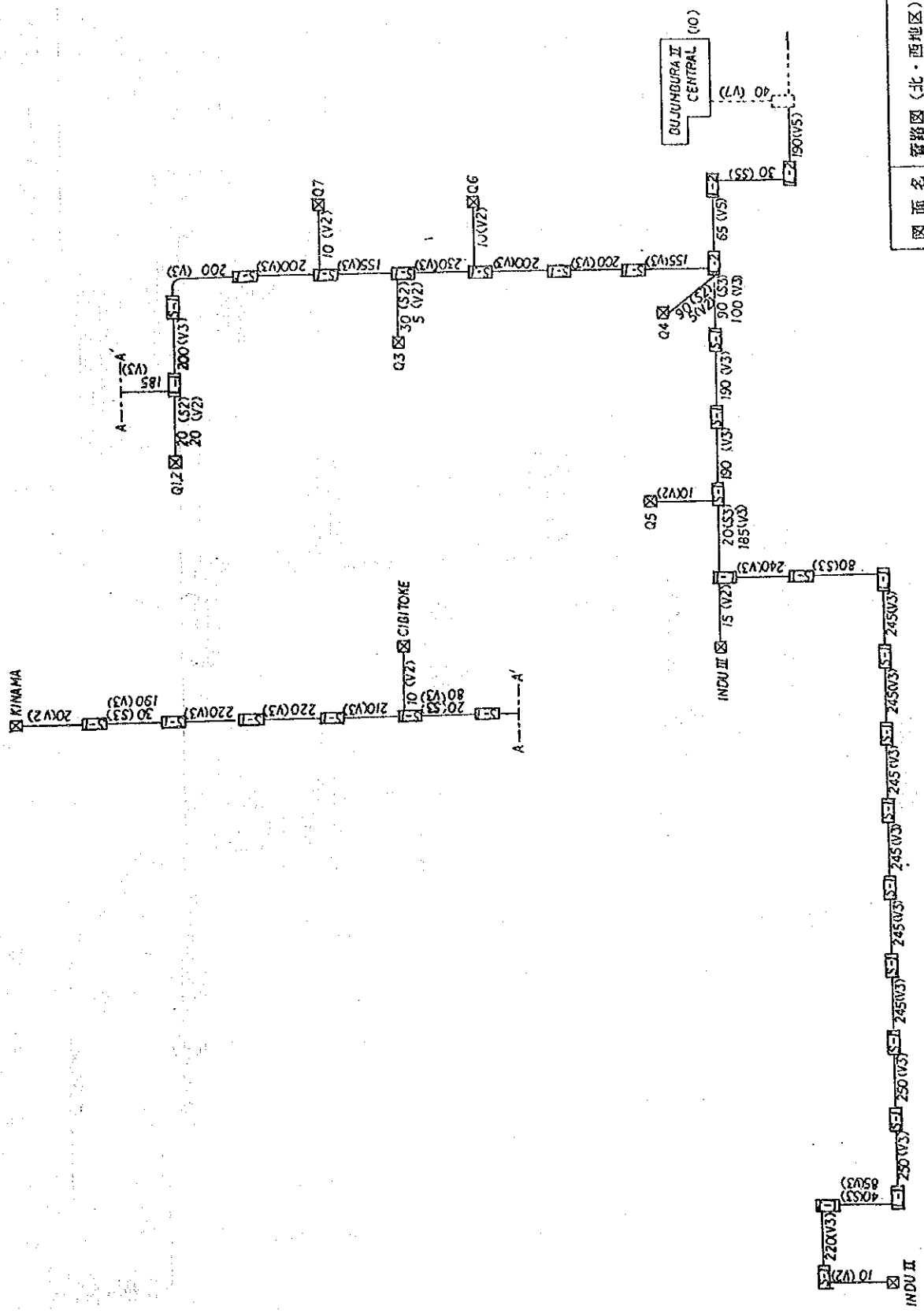
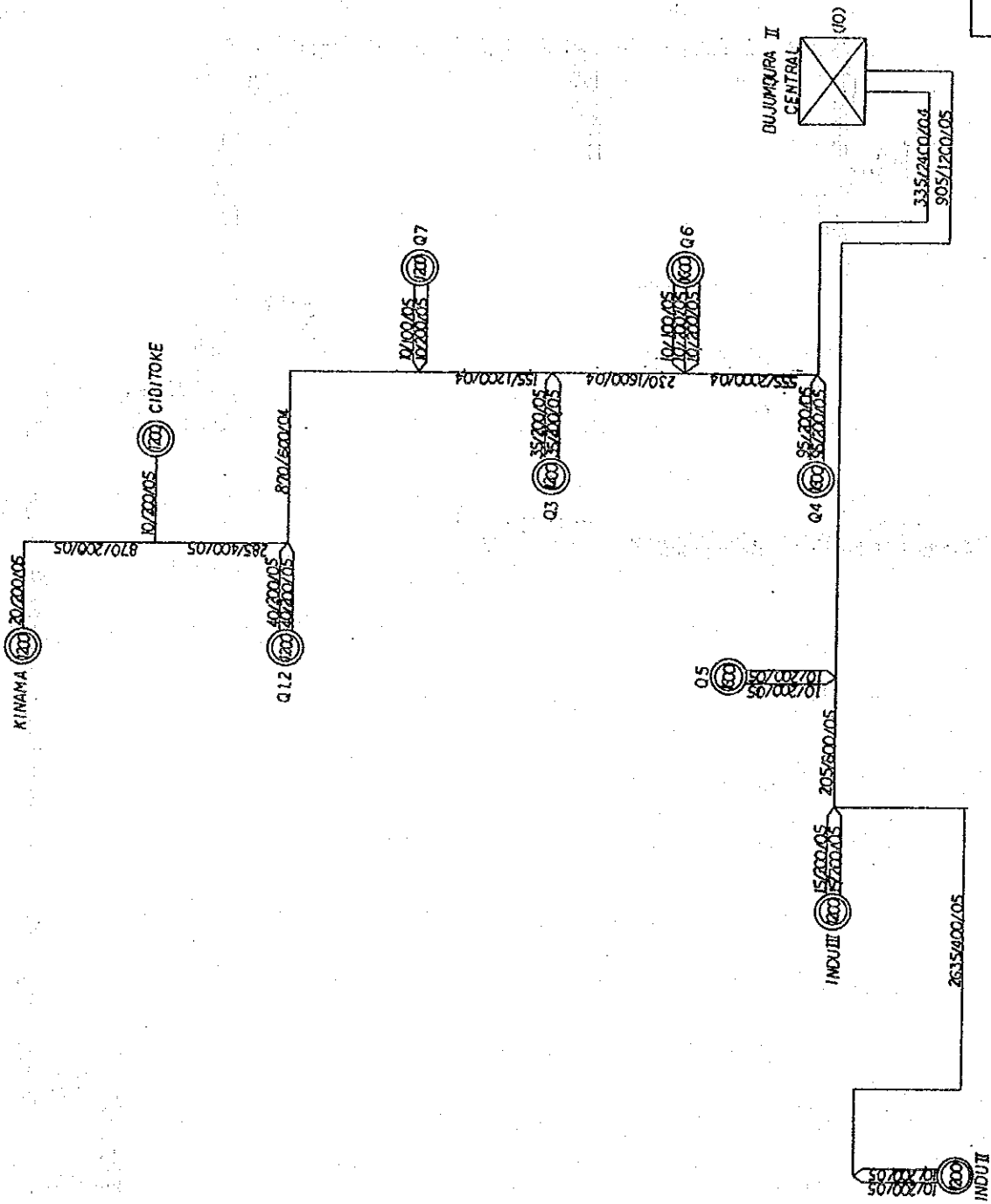
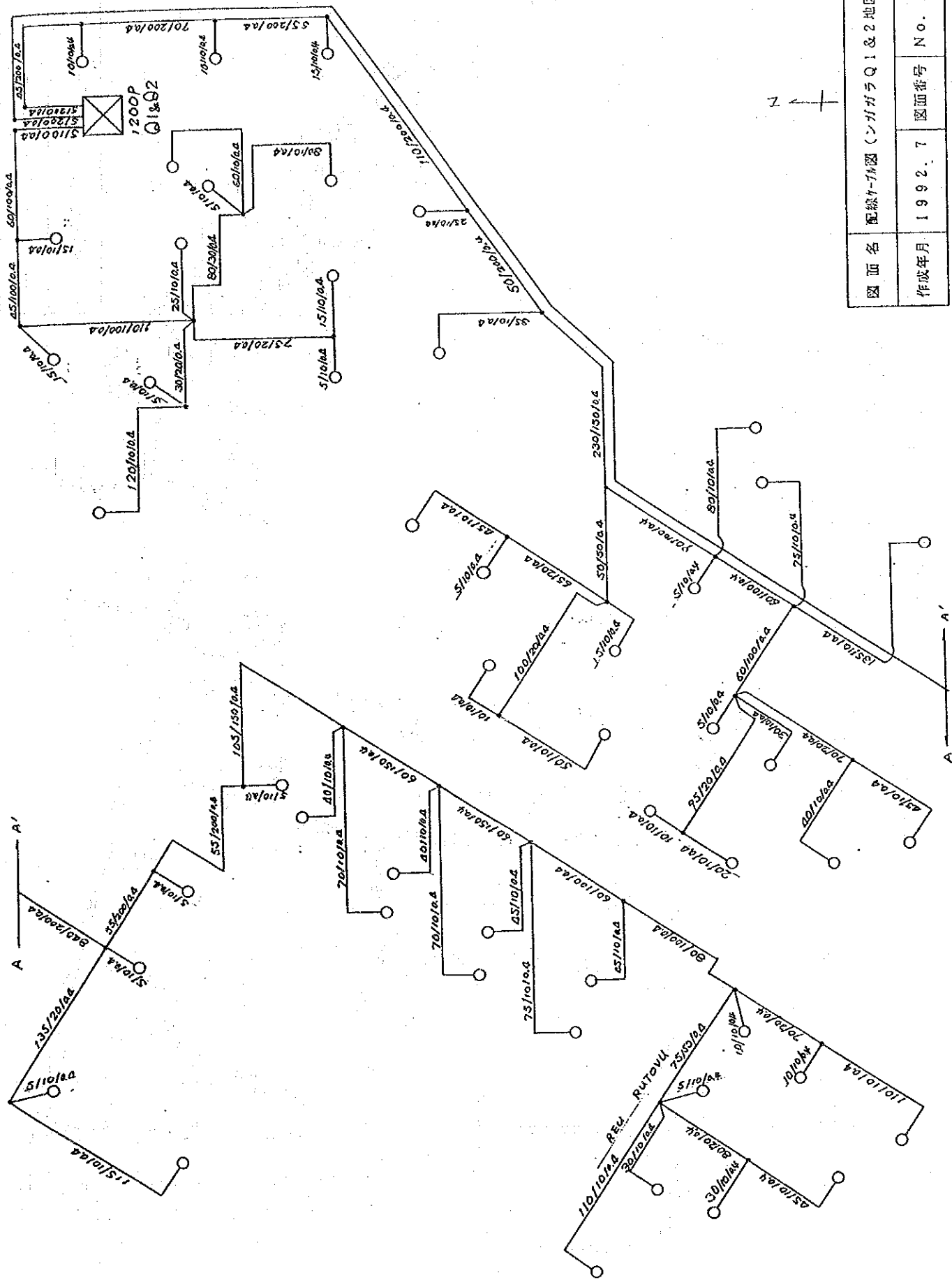


图 面 名	管 路 图 (北・西地区)
作 成 年 月	1 9 9 2 . 7
图 面 番 号	No. 1 1

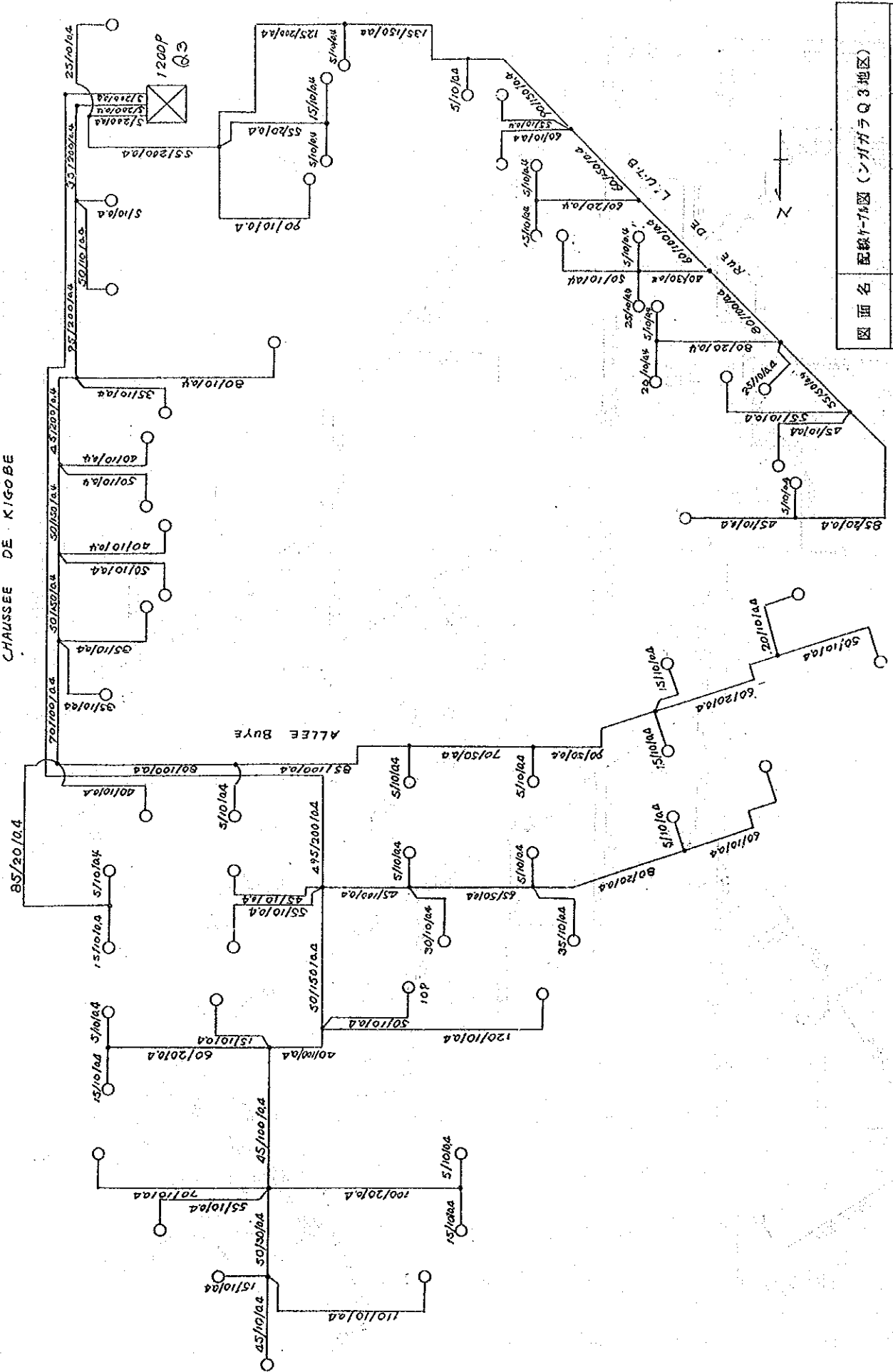


図面名	き線ケーブル図 (北・西地区)	
作成年月	1992.7	図面番号 No. 12



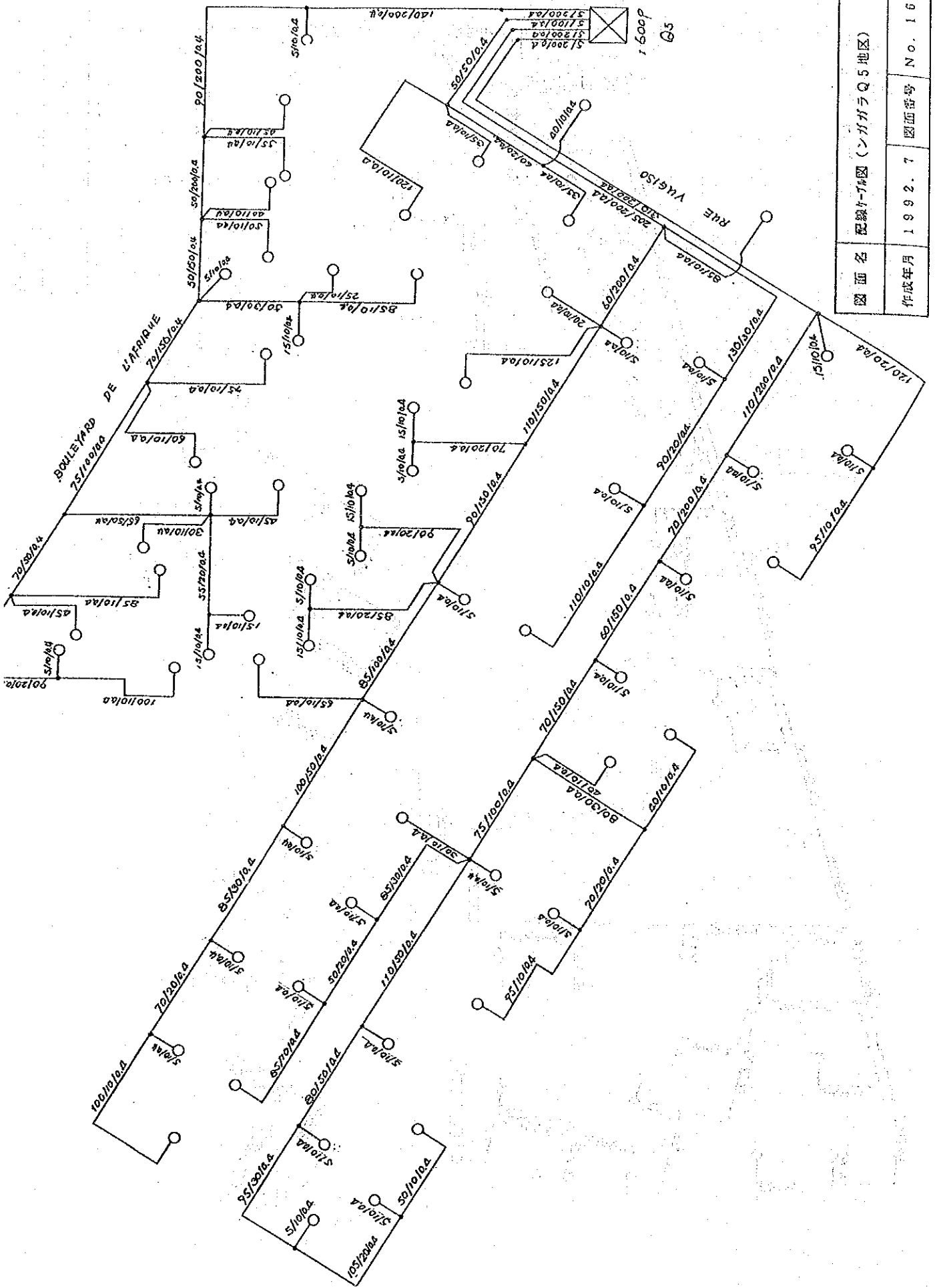
図面名	配線カーブ図 (ンガガラQ1&2地区)
作成年月	1992.7
図面番号	No. 13

CHAUSSEE DE KIGOBE



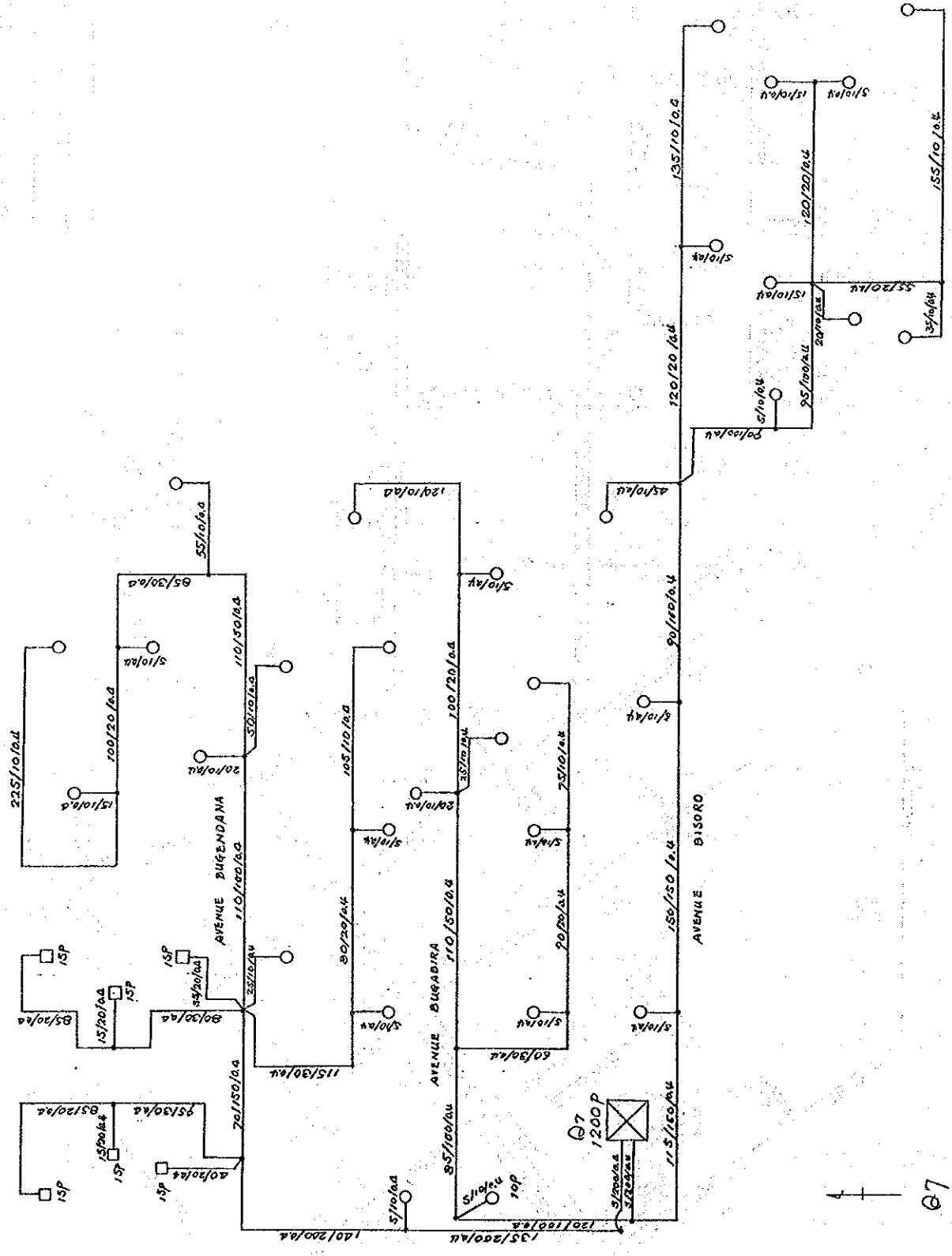
図面名	配線計画図 (ンガガラQ3地区)
作成年月	1992.7
図面番号	No. 14





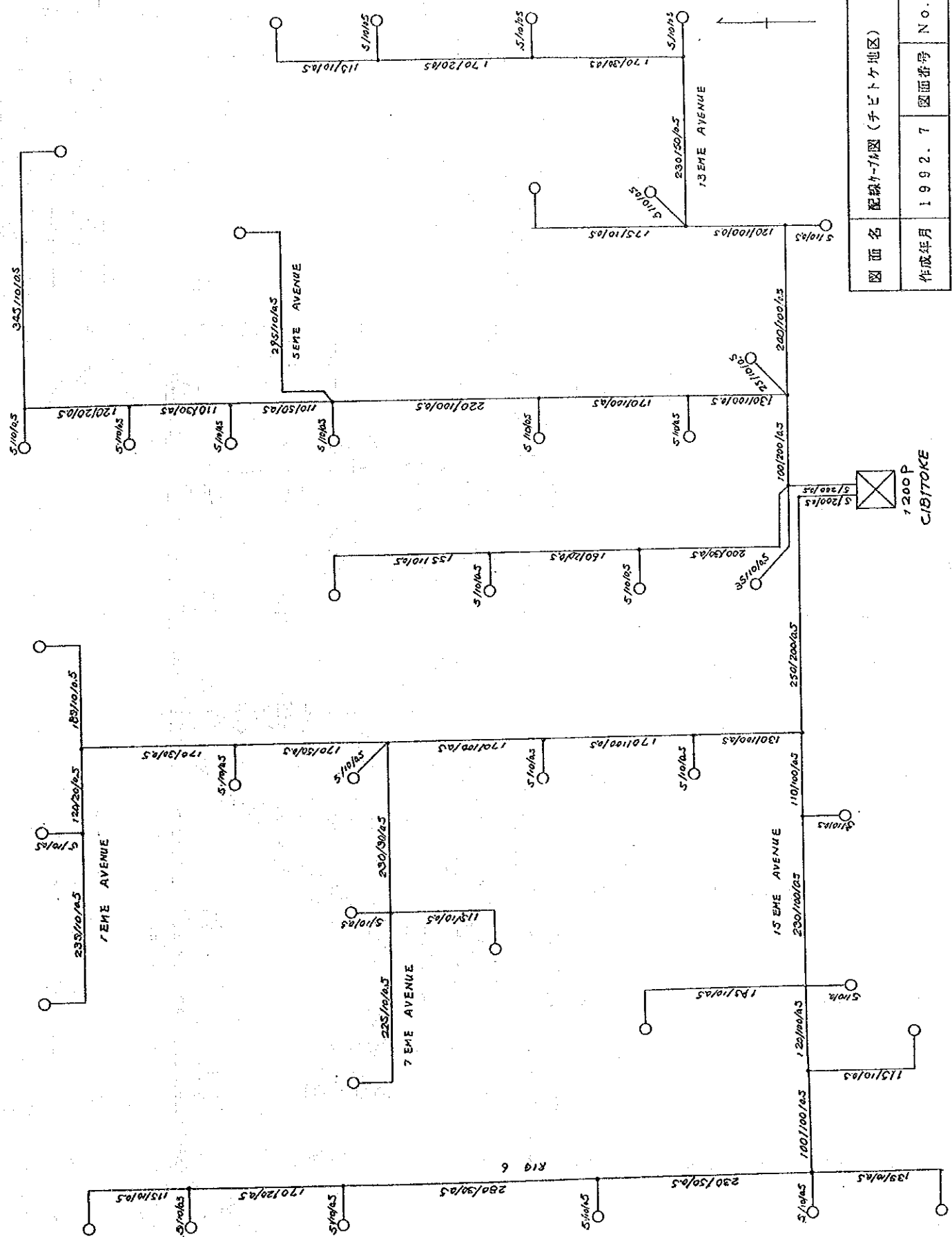
図面名	配線4-7#図 (ンガカラQ5地区)	
作成年月	1992.7	図面番号 No. 16





図面名	配線カーブ図 (ンガガラQ7地区)
作成年月	1992.7 図面番号 No. 18





図面名	配線カーブ図 (チビトケ地区)	
作成年月	1992. 7	図面番号 No. 19

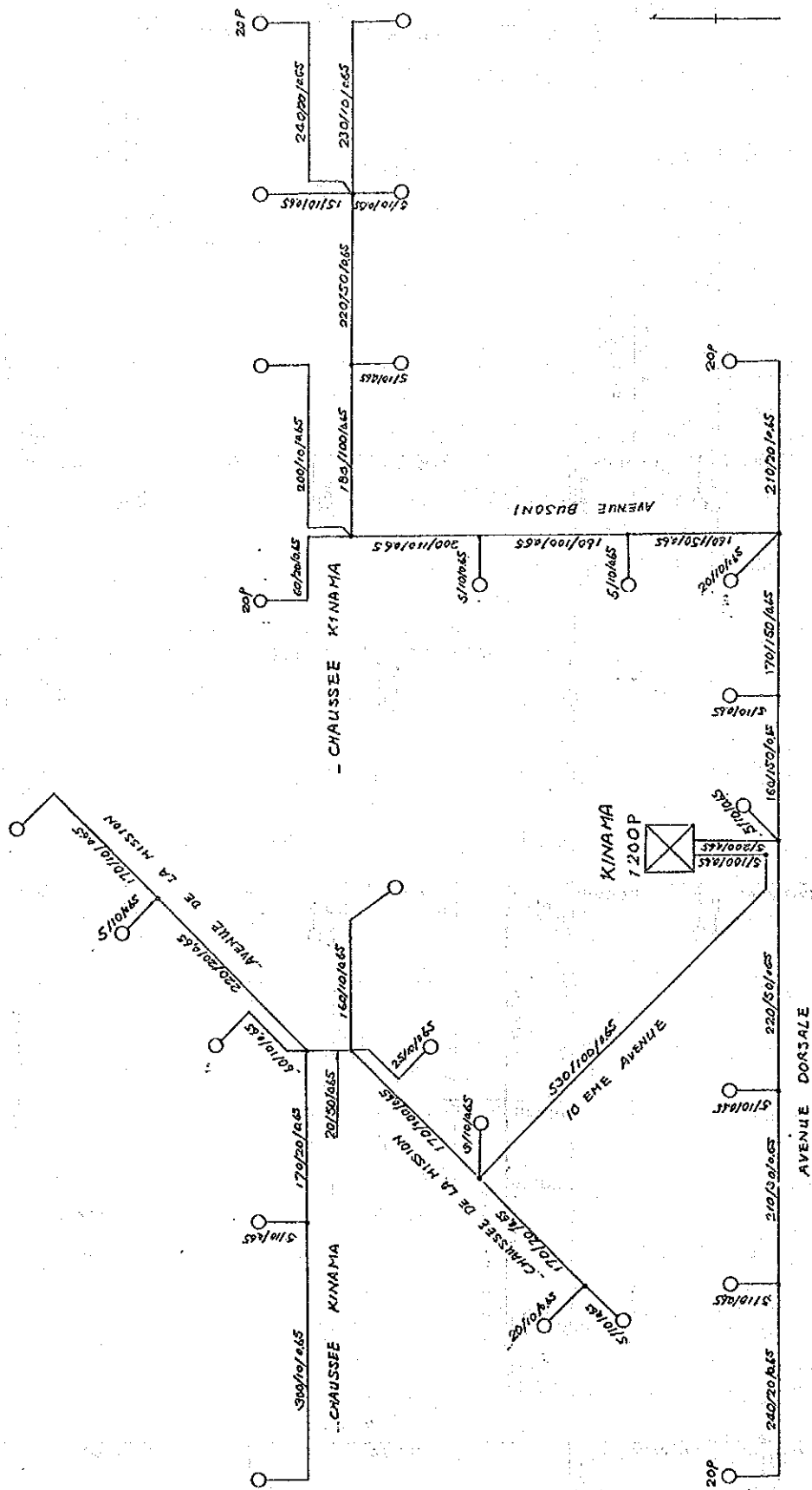
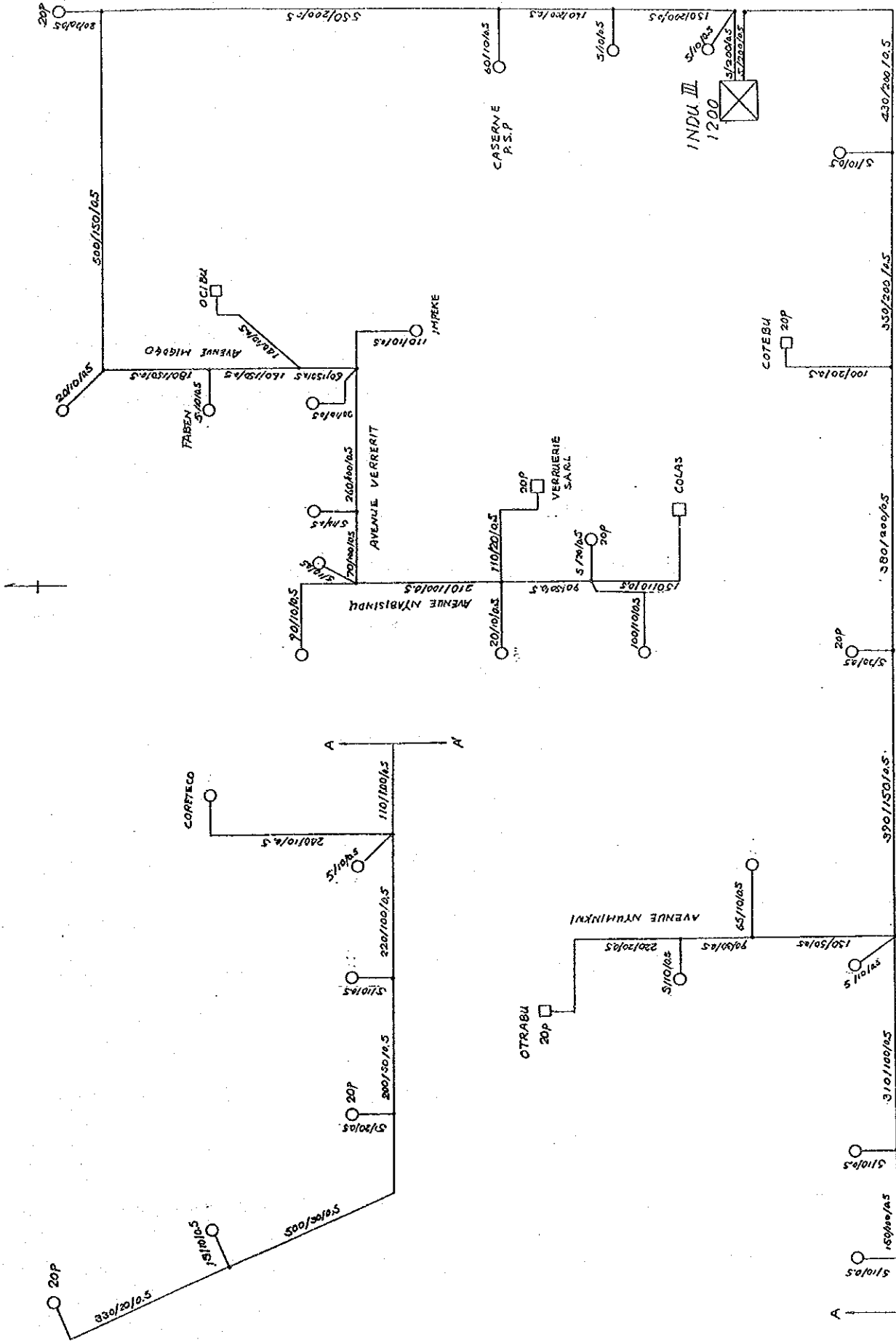


図 面 名	配線カーブ図 (キナマ地区)	
作成年月	1992.7	図面番号 No. 20



圖面名	配線ヶ-別圖 (工業団地Ⅲ地区)
作成年月	1992.7
圖面番号	No. 21





JICA