(2-1)

ETUDES D'AMENAGEMENT FORESTIER
DU BASSIN DE LA MEDJERDAH
EN REPUBLIQUE TUNISIENNE.

EMPLACEMENT DES SERIES ET DES PARCELLES

EMPLACEMENT DES SERIES ET DES PARCELLES

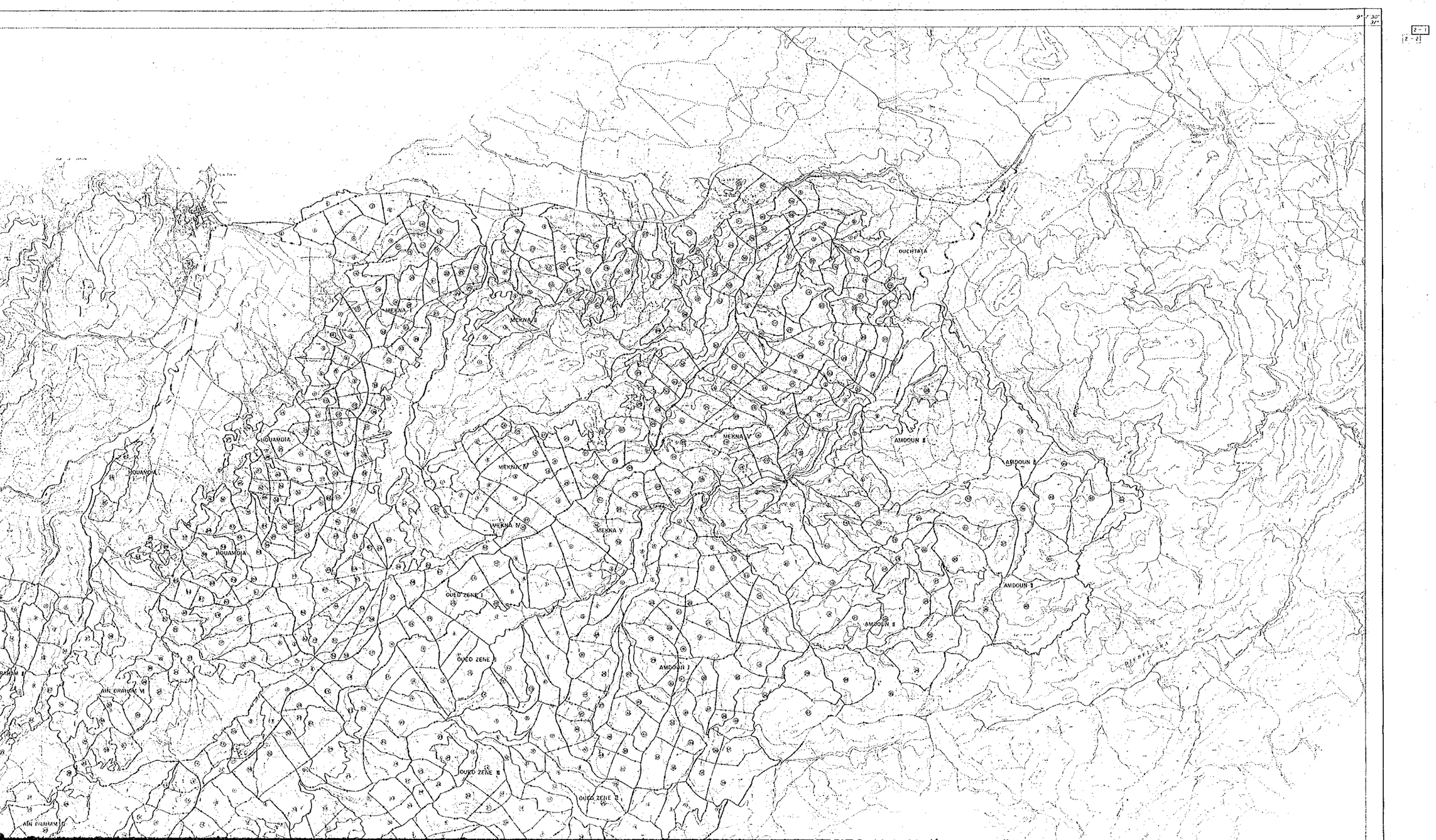

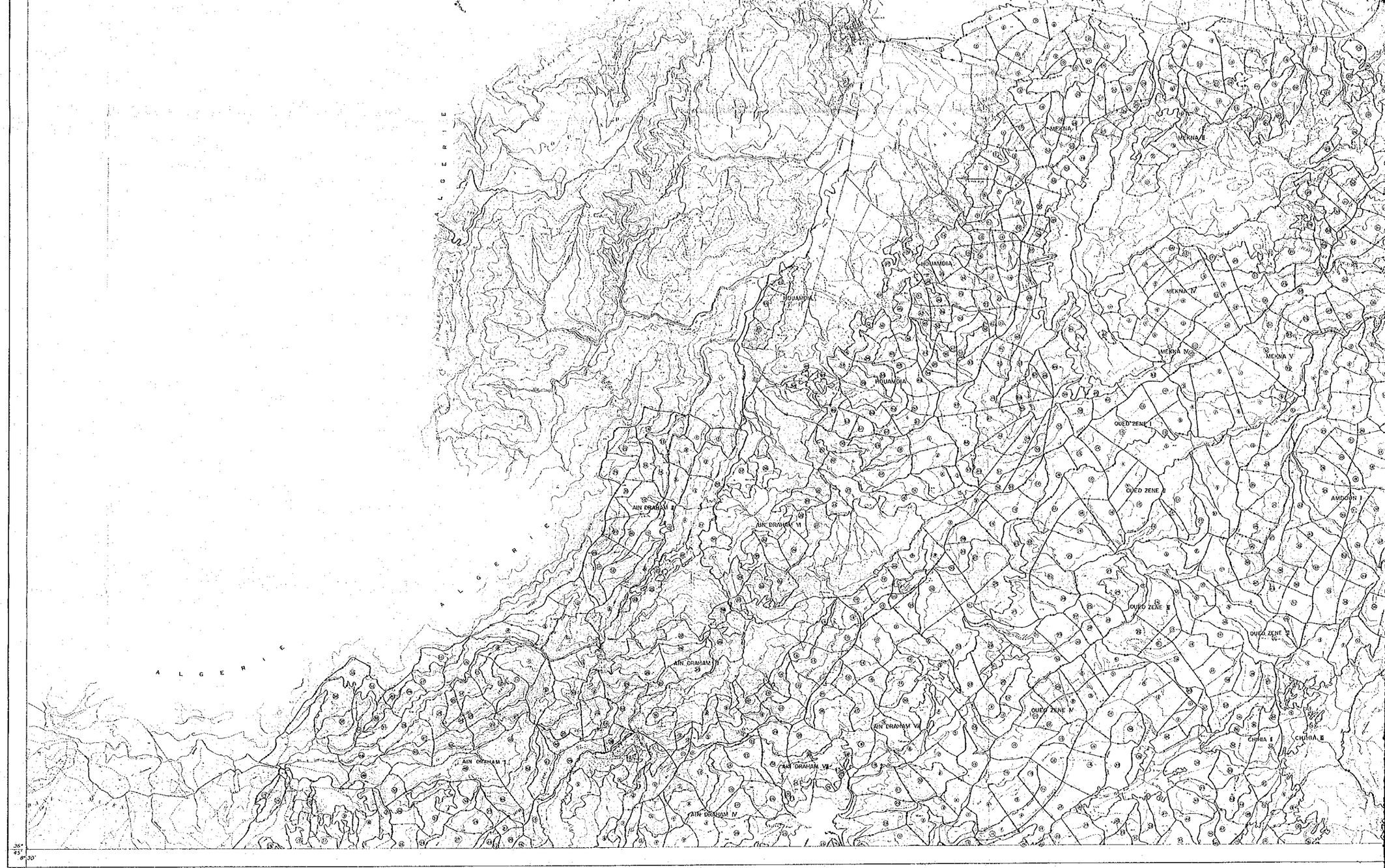

Photographie aérienne de 1983
Réseau des noms géographiques de 1987

Service de la coopération
NIPPON KOEI CO. JAPAN

Echelle 1:50,000

1000 500 0 1000 2000m

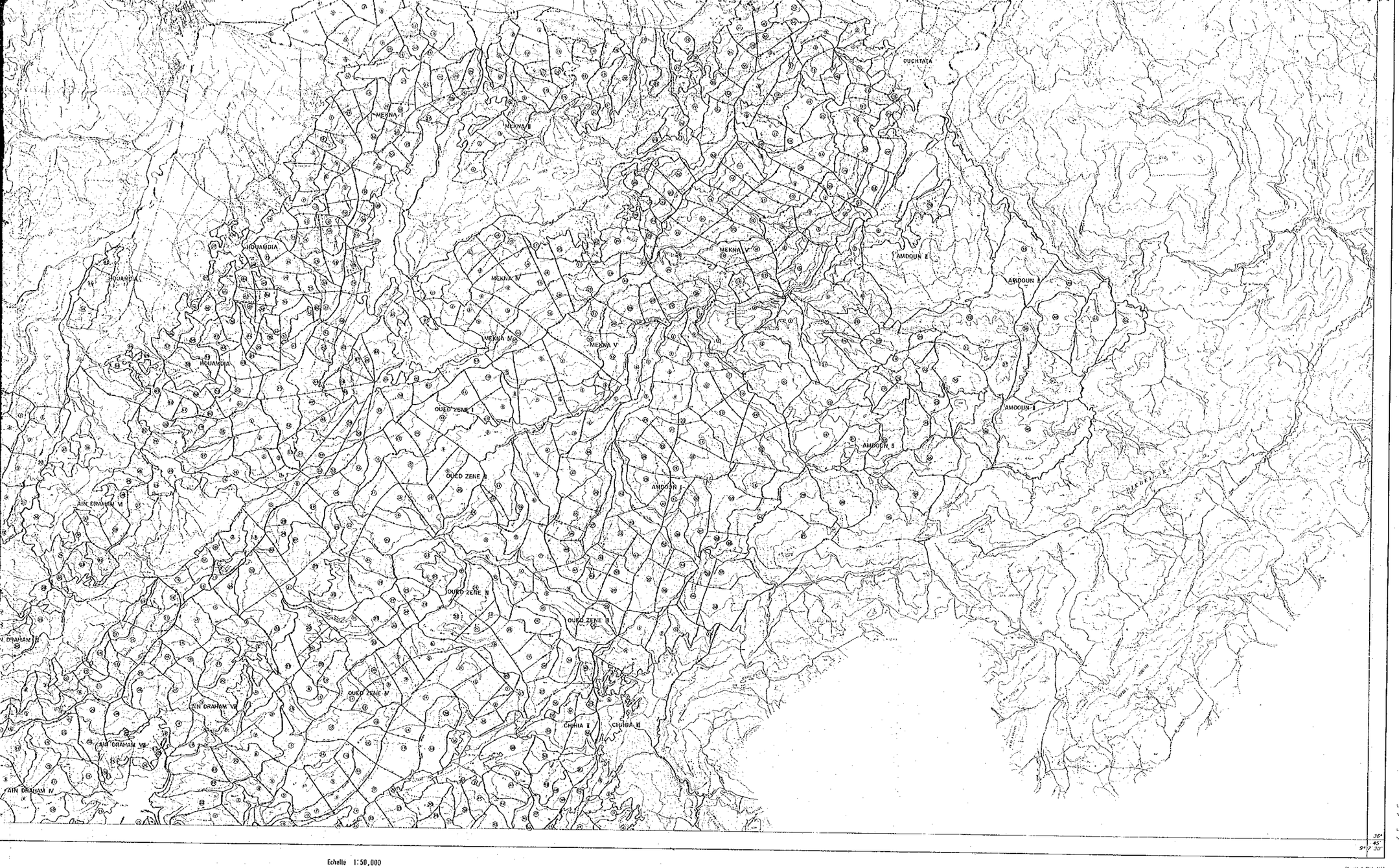

Echelle 1:50,000

1000 500 0 1000 2000m

Limite de série

Nom de série AIN DRAHAM III

Limite de planche

Numéro de planche 1

Ellipsoïde de Clarke 1880

Projection de Mercator Transverse Universelle (W.T.U.)

Fuseau n° 32 Degrés 6 à 12 à l'est du méridien international

Facteur d'échelle au centre de la feuille k = 0.9996

Equidistance des courbes de niveau est de 20 mètres

(2—2)

ETUDES D'AMENAGEMENT FORESTIER
DU BASSIN DE LA MEDJERDAH
EN REPUBLIQUE TUNISIENNE.

EMPLACEMENT DES SERIES ET DES PARCELLES

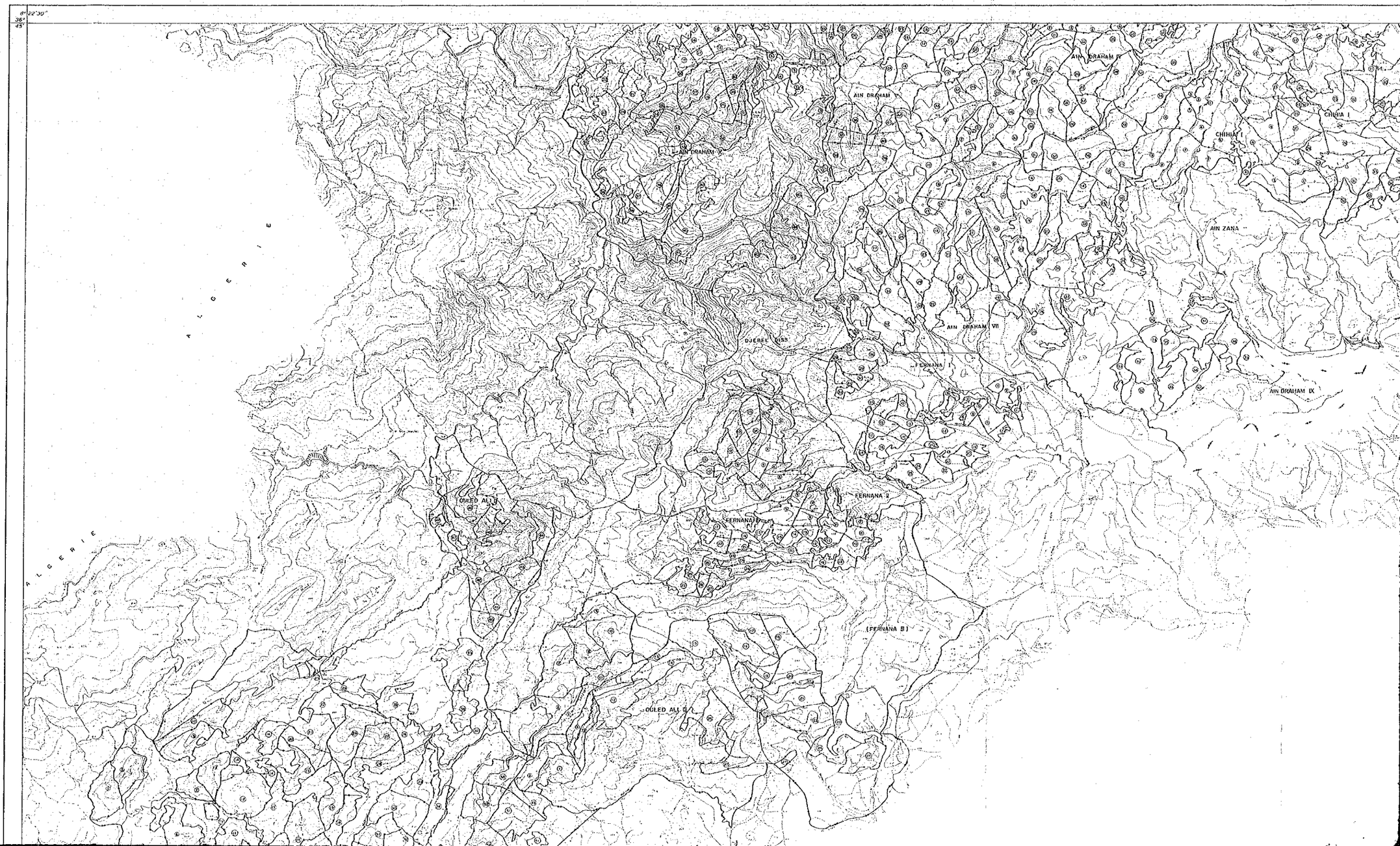

EMPLACEMENT DES SERIES ET DES PARCELLES

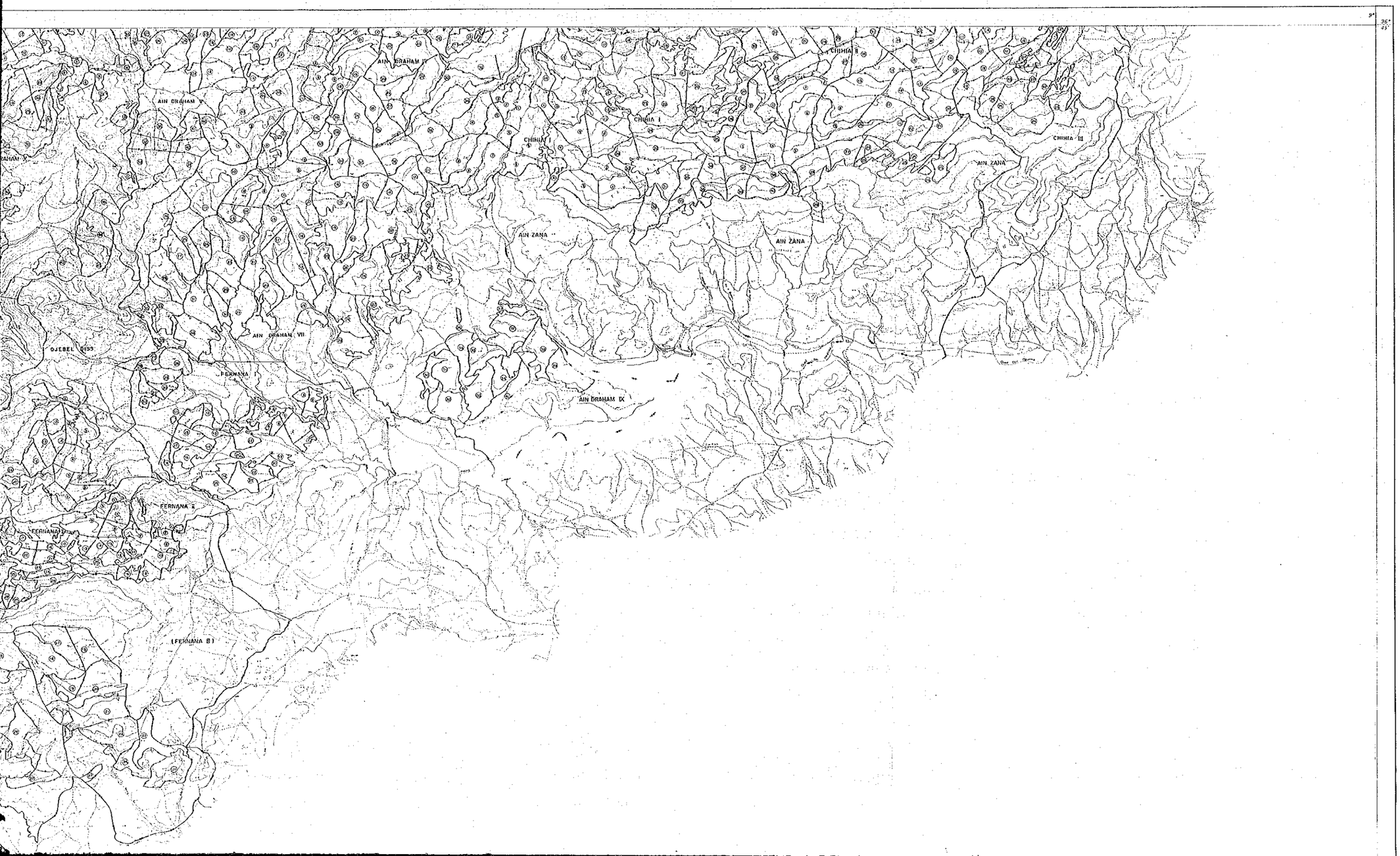

Photographie aérienne en 1975
Préparée des cartes topographiques en 1980

AGENCE DE LA COOPERATION
INTERNATIONALE DU JAPON

Echelle 1:50,000

1000 500 0 1000 1000m

Autoroute et route à 2 chaussées séparées
Route revêtue (largeur 5m et plus)
Route revêtue moins de 5m
Chemin et piste larges et permanents
Chemin et piste d'exploitation
Sentier
Chemin de fer à 1 voie (1) à 2 voies (2)
Ligne à haute tension (50 Kv et plus)
Gazoduc (1) Oléoduc (2)
Câble de transport des minerais

Noms utiles
Constructions isolées (1) Mechoirs, bergeries (2)
Point géodésique (1) Repère de nivellement (2)
Mosquée (1) Oued (2)
Ruines (1) Cimetière (2)
Ksar (1) Ruines (2) Phare (3)
Mine (1) Puits de pétrole ou de gaz (2)
Aérodrome international (1) Terrain d'aviation (2)
Limite de gouvernorat
Limite d'état ou de terres

Cours d'eau (1) Avec pont (2)
Avec temporaire (1) Moins visible (2)
Zone d'eau non permanente (1) Végétation aquatique (2)
Canal (1) Sur pont (2)
Puits (1) Citernes d'eau (2)
Réservoir (1) Source marine (2)
Courbes de niveau Intervalle (1) Intermédiaire (2) Cote (3)
Falaise (1) Talus, escarpement (2) en terre (3)
Affleurement (1) Pente (2)
Zone inondable (1) Dune d'autre sable (2)

Arbres Palmier (1) Olivier (2) Eucalyptus (3)
Bois Broussailles Oliviers Autres plantations Palmiers Terrains de culture
Terrains boisés

Echelle 1:50.000

1200 500 0 1000 2000m

Limite de série

Nom de série AIN DRAHAM II

Limite de parcelle

Numéro de parcelle 1

Situation de la carte 1/2

Extrait de la Carte de Mazaro Dorsale (NF31)

Fuseau 32 Origine nord 0 km 0 (et du méridian central)

Facteur d'échelle au centre de la bande k = 0,9996

Ellipsoïde Hayford de référence de nivellement IV 20 NGM

ETUDES D'AMENAGEMENT FORESTIER
DU BASSIN DE LA MEDJERDAH
EN REPUBLIQUE TUNISIENNE.

SITUATION ACTUELLE DE LA DEGRADATION

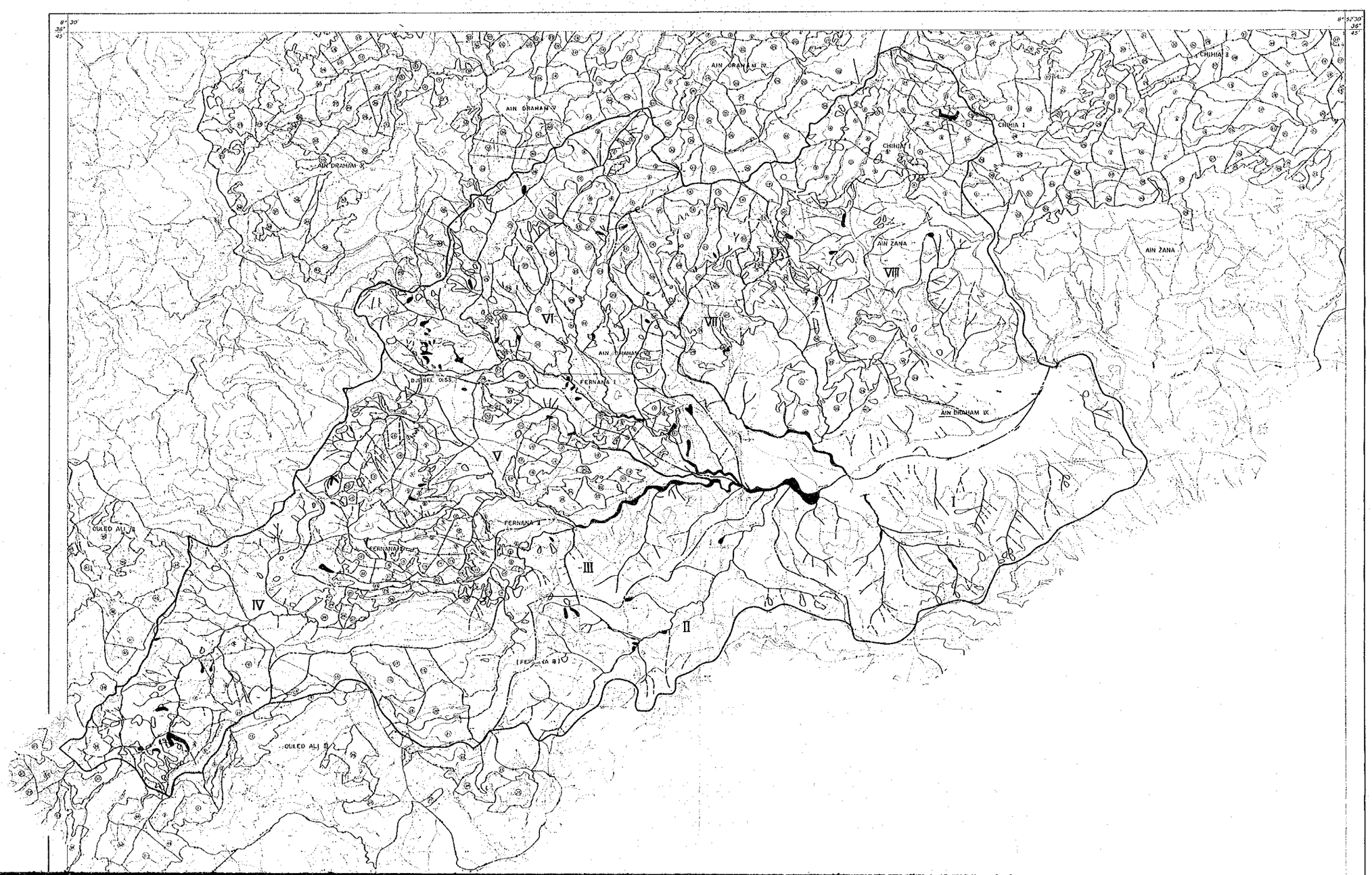

LEGENDE

Terrains ravinés et terrains dégradés au sens
Forte dégradation
Faible dégradation

Terrains érodés par torrents
Forte dégradation
Faible dégradation

Division en sous zones
Limite de sous zone
Numéro de sous zone I

Limite de zone
Nom de zone AIN DRAHAM II

Limite de parcelle
Numéro de parcelle

Echelle 1:50,000

1000 500 0 1000 2000m

Ellipsoïde de Clarke 1880
Projection de Mercator Transverse (Universelle - M T U)
Fuseau n° 32 Origine au 6° Est de méridien international
Facteur d'échelle au centre de la bande k = 0,9996
L'équidistance des courbes de niveau est de 20 m et en

Autoroute en voies à 2 chaussées séparées
Route revêtue (Largeur 5m et plus)
Route revêtue moins de 5m
Chemin et piste large et assez bon
Chemin et piste d'exploitation
Sentier
Chemin de fer à 1 voie (1) à 2 voies (2)
Ligne à haute tension (50 Kv et plus)
Canalisation (1) Oléoduc (2)
Câble de transport des minerais

Noms usuels
Constructions isolées (1) Habitations exceptionnelles (2)
Point géodésique (1) Repère de nivellement (2)
Mosquée (1) Ouéda (2)
Ruines (1) Tombeaux (2)
Bordj (1) Ruines (2) Phare (3)
Mine (1) Puits de pétrole ou de gaz (2)
Aérodrome international (1) Terrain d'aviation (2)
Limite de gouvernorat
Limite d'état des bornes

Lac (1) Mare permanente (2)
Wadi temporaire (1) Mare saisonnière (2)
Zone d'eau non permanente (1) Végétation aquatique (2)
Canal (1) Barrage (2)
Puits (1) Citerne-Puisoir (2)
Déversoir (1) Source captée (2)
Courbes de niveau normale (1) secondaire (2) Cavette (3)
Falaise (1) Talus rocheux (2) en terre (3)
Affleurement (1) Ravin (2)
Zone mouvante (1) Dune à cordon vif (2)

Arbres Palmiers (1) Olivier (2) Eucalyptus (3)
Bois Broussailles Oliviers Arbres plantés Palmiers Terrains de Culture
Terrains incultes

ETUDES D'AMENAGEMENT FORESTIER
DU BASSIN DE LA MEDJERDAH
EN REPUBLIQUE TUNISIENNE.

CARTE DE PREVISION DES ZONES MENACEES DE DEGRADATION

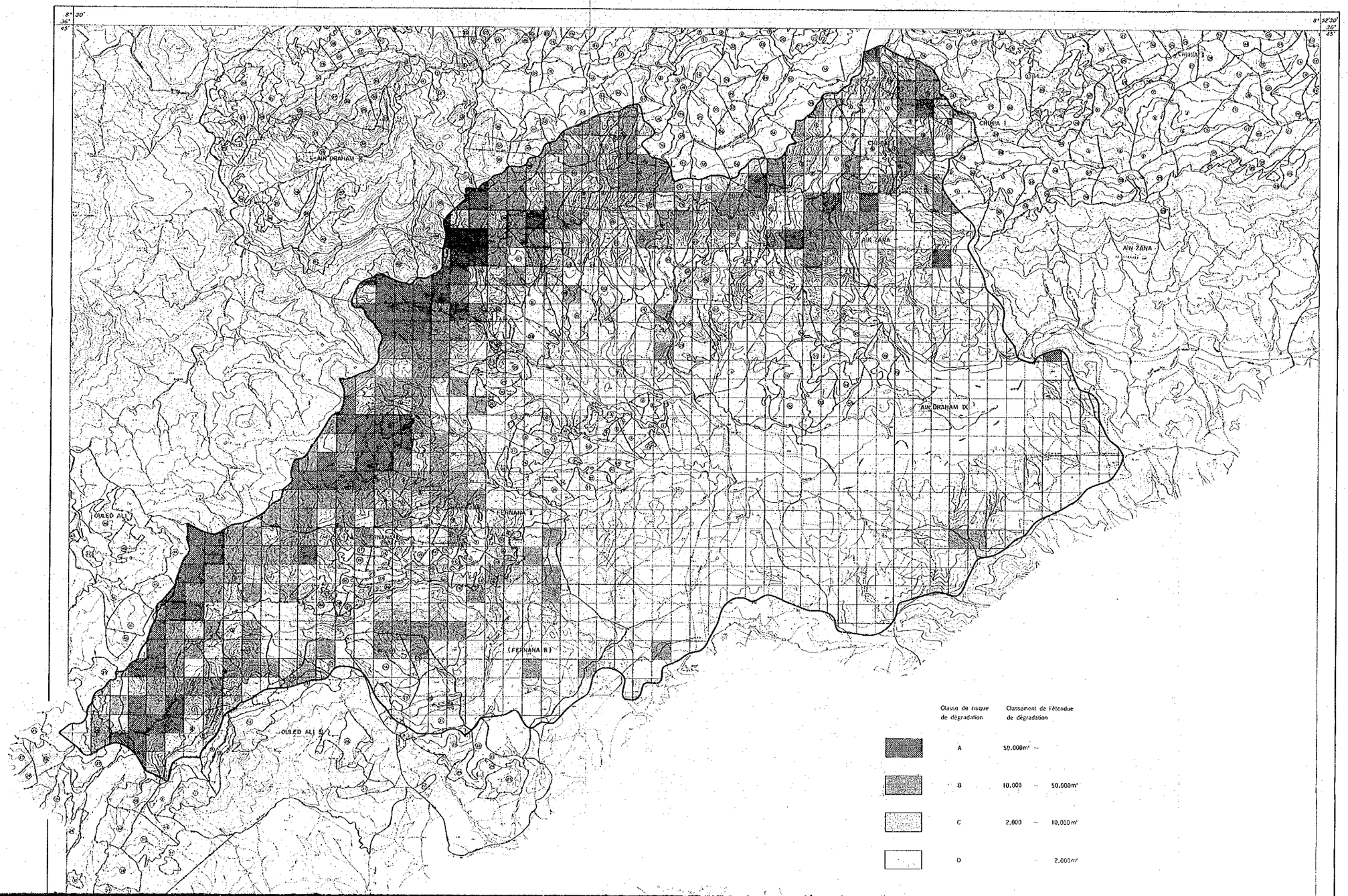

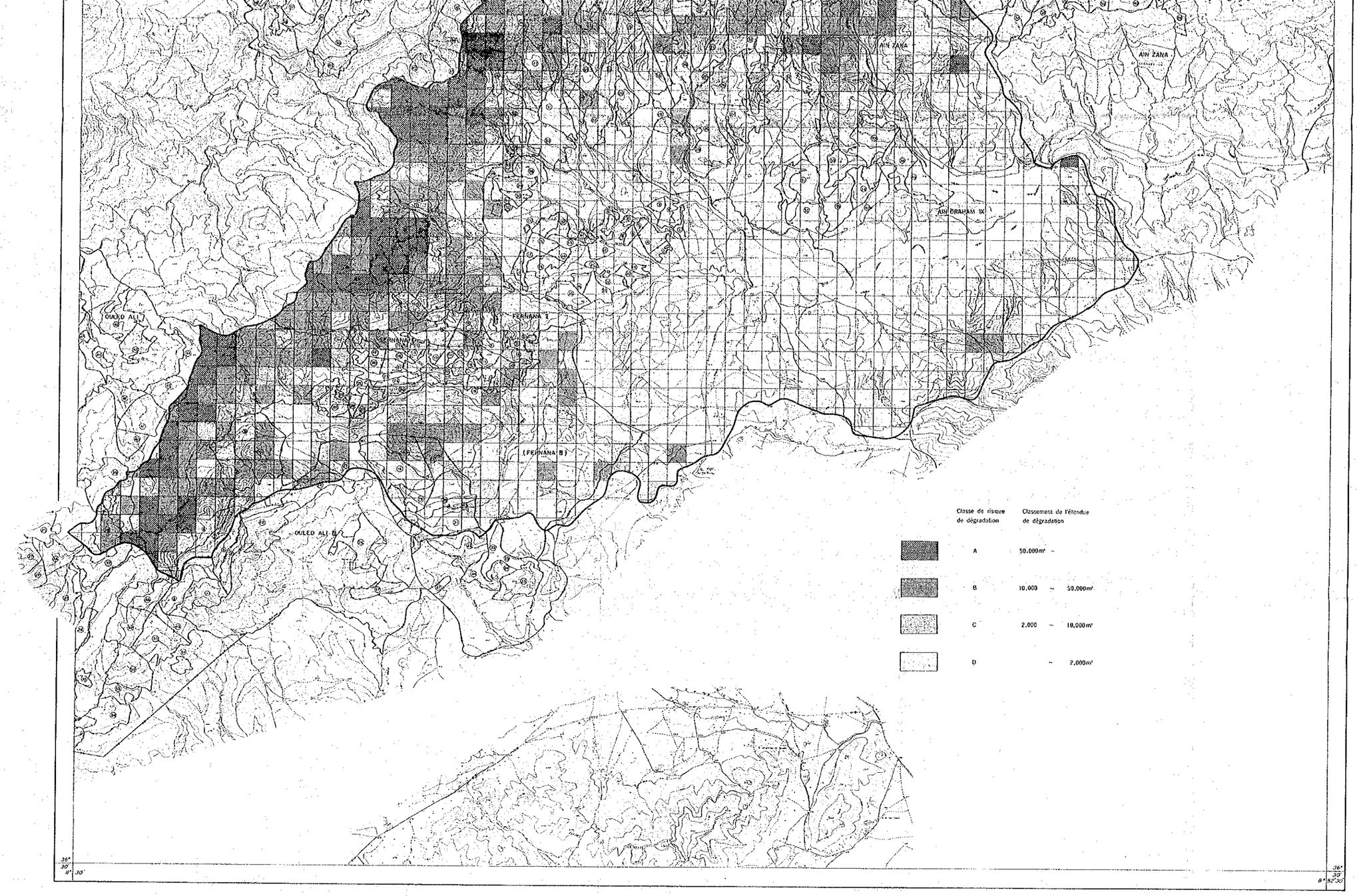
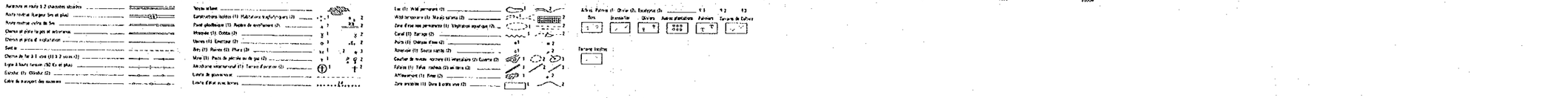
Echelle 1:50,000