

**PROJET D'ELABORATION DE
LA CARTE NATIONALE
TOPOGRAPHIQUE DE L'OUEST
DU SENEGAL**

RAPPORT GENERAL

DECEMBRE 1991

AGENCE JAPONAISE DE COOPERATION INTERNATIONALE

S	S	F
J		R
91-106		

**PROJET D'ELABORATION DE
LA CARTE NATIONALE
TOPOGRAPHIQUE DE L'OUEST
DU SENEGAL**

RAPPORT GENERAL

JICA LIBRARY



1095303(2)

23203

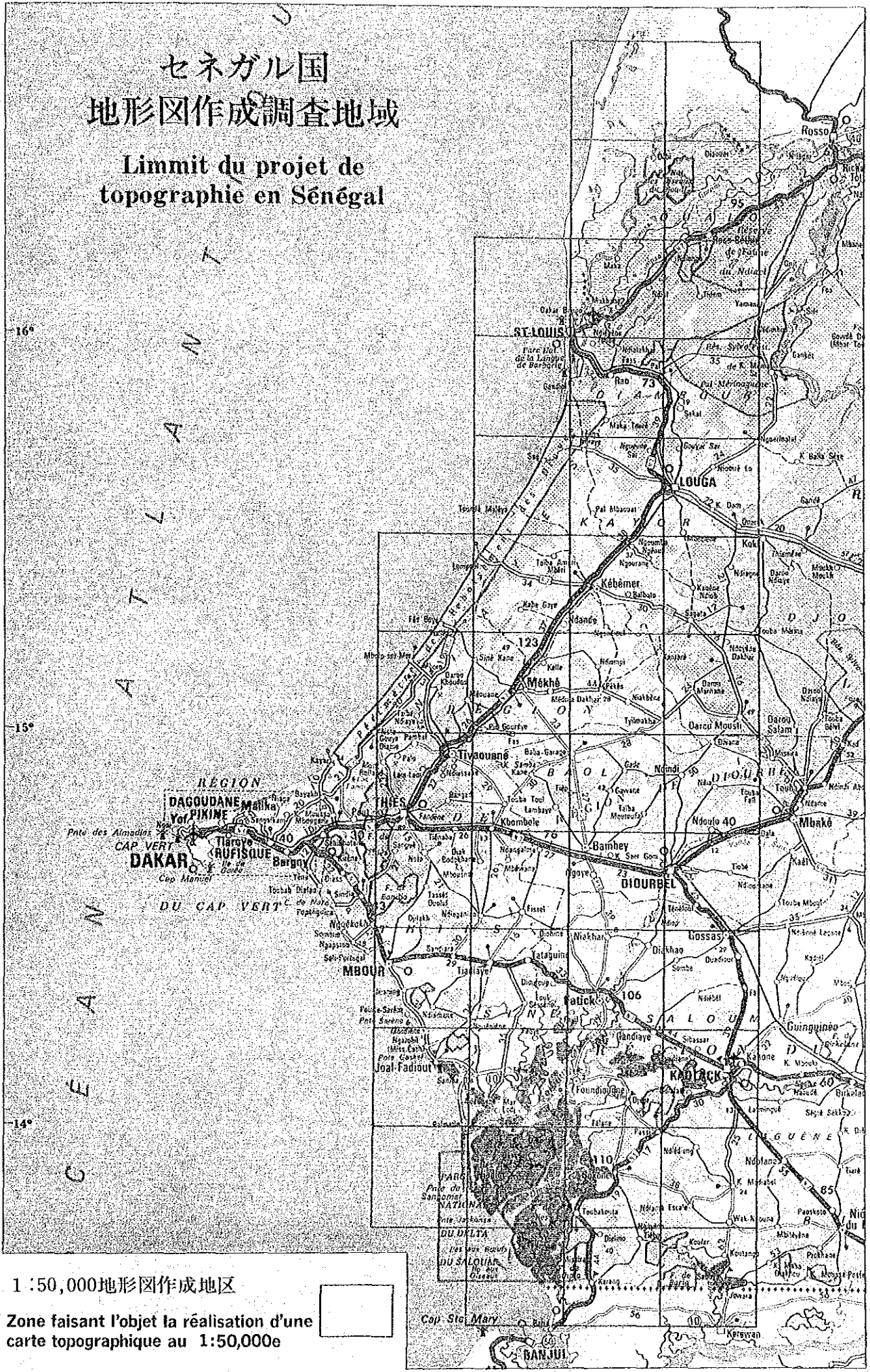
AGENCE JAPONAISE DE COOPERATION INTERNATIONALE

国際協力事業団

23203

セネガル国
地形図作成調査地域

Limmit du projet de
topographie en Sénégal



1 : 50,000地形図作成地区

Zone faisant l'objet la réalisation d'une
carte topographique au 1:50,000e



AVANT-PROPOS

En réponse à la requête du Gouvernement du Sénégal, le Gouvernement du Japon a décidé d'exécuter une étude sur le Projet d'Elaboration de la Carte Nationale Topographique de l'Ouest du Sénégal et l'a confiée à l'Agence Japonaise de Coopération Internationale (JICA).


La JICA a envoyé quelques fois au Sénégal du mois de février 1989 au mois de décembre 1990 une mission dirigée par Monsieur Sho Saito, Directeur Général de l'Organisation Conjoint pour la Carte Nationale Topographique de l'Ouest du Sénégal représentée, en tant que société principale, par l'Association Internationale de Conseil Ingénierie.

La mission a échangé ses vues avec les autorités concernées du Gouvernement du Sénégal, et effectué les études sur le site du Projet. Dès le retour de cette mission au Japon, l'étude a été approfondie pour élaborer la carte nationale topographique à l'échelle de 1:50000 de cette région, et le présent rapport général a été rédigé.

Je souhaite vivement que ces cartes topographiques et le présent rapport général puissent servir de documents de base indispensables à l'établissement des projets de développement de la région concernée et que resserrer les relations amicales entre nos deux pays.

Enfin, je voudrais exprimer mes remerciements sincères aux autorités concernées du Gouvernement du Sénégal pour leur coopération à la mission.

Décembre 1991



Kensuke YANAGIYA

Président

Agence Japonaise de

Coopération Internationale

LETRE DU DIRECTEUR GÉNÉRAL DU PROJET

À l'attention de Monsieur YANAGIYA Kensuke, Président,
Agence Japonaise de Coopération Internationale

Monsieur le Président,

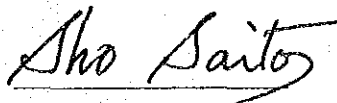
J'ai l'honneur de vous remettre le rapport général sur le Projet d'élaboration de la carte nationale topographique de l'ouest du Sénégal, mis en action en 1988 conformément au Contrat d'exécution des travaux, passé avec votre Agence, du fait que ce Projet s'est achevé. Ce rapport rassemble un rapport sur le déroulement du Projet durant ces 4 années et un rapport technique.

Le présent Projet a été exécuté de février 1989 à décembre 1991 par le consortium Association Internationale de la Technique de Construction - KOKUSAI Corporation. Ses résultats constituent 43 feuilles de carte topographique à l'échelle de 1:50.000 couvrant l'ouest du Sénégal, élaborées à partir des 42 points de contrôle nouvellement installés à la suite de l'observation par GPS et des vues aériennes à l'échelle de 1:60.000 nouvellement prises.

Je suis sûr qu'avec ces résultats, le présent rapport contribuera au développement des régions ouest du Sénégal et au progrès de la technique topographique à l'avenir.

Je témoigne ma reconnaissance au gouvernement de la République du Sénégal et aux personnes concernées du Ministère de l'Équipement, des Transports et du logement et de l'Ambassade du Japon qui ont manifesté leur collaboration à la Mission.

Décembre 1991



SAITO Sho

Directeur général du Projet
d'élaboration de la carte
nationale topographique
de l'ouest du Sénégal

