


N Fault

N Synclinal axis, with plunge


N Anticlinal ax

N Structural tren



s with plunge

∨ Anticlinical axis with plunge
∨ Structural trend or strike ridge



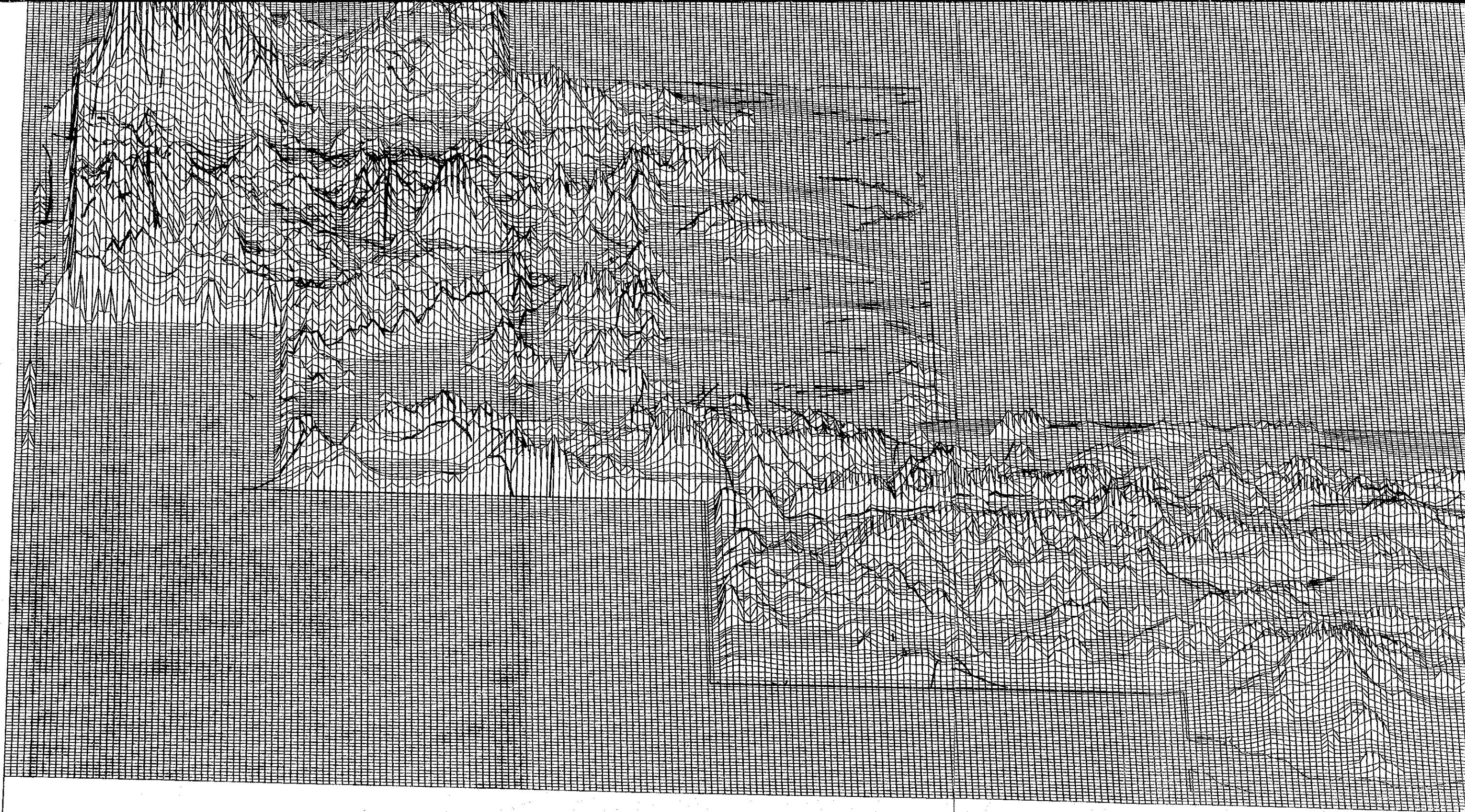



図 1 1 - 2 マレーシア サバ州 地質鳥瞰図
 (地質構造、Annex 3)

0
 0
 0

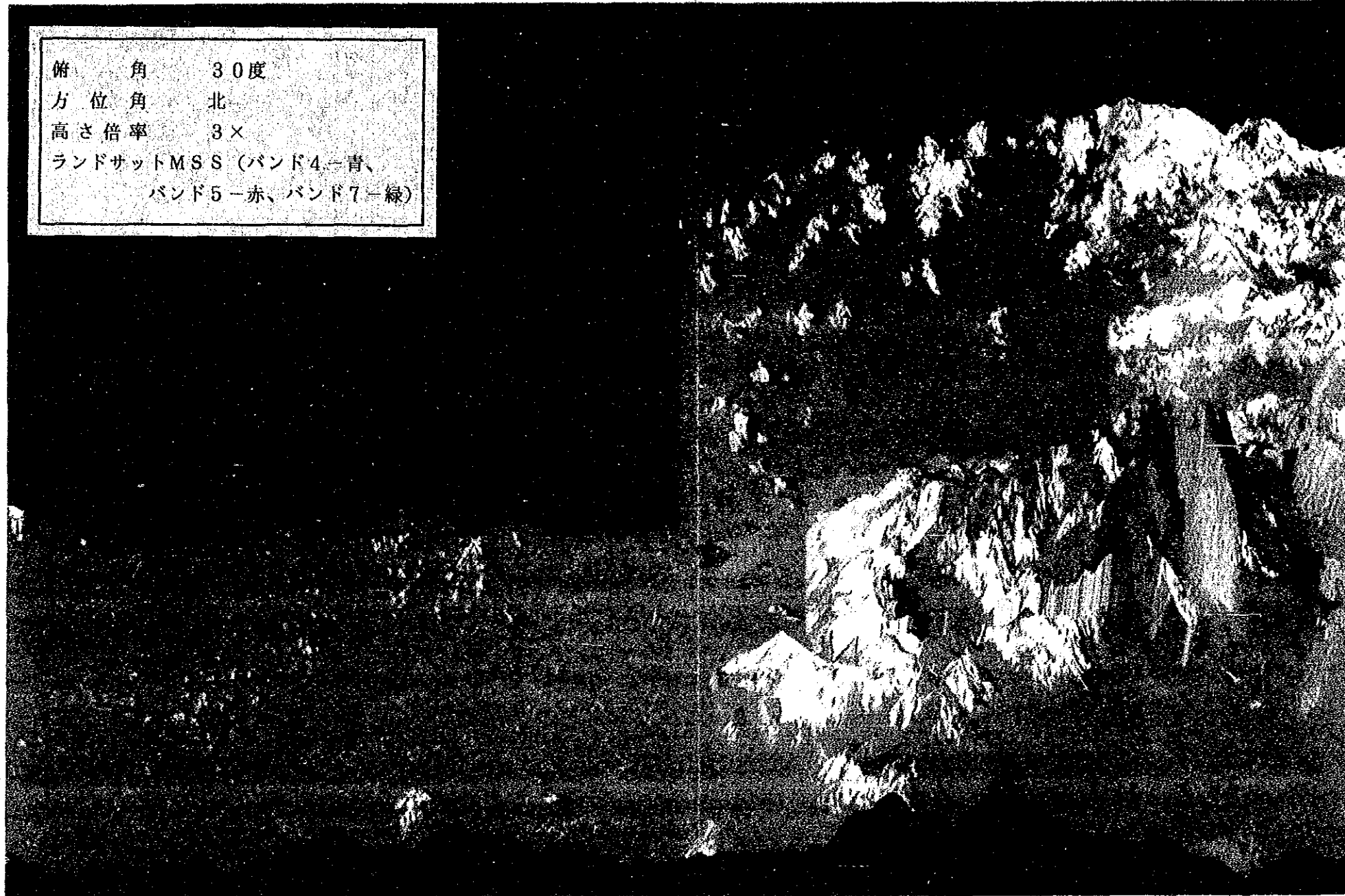
俯
 方
 高



垂直縮尺 1:1,000,000
 水平縮尺 1: 430,000

俯 角 30 度
 方 位 角 南
 高 さ 倍 率 15 ×

図 3)
 高 度



俯角 30度
方位角 北
高さ倍率 3×
ランドサットMSS (バンド4-青、
バンド5-赤、バンド7-緑)

図12-2 マレーシア サバ州 ラナウ地域 ランドサット画像鳥瞰図 (ANNEX 4-1)

縮尺 1:200,000

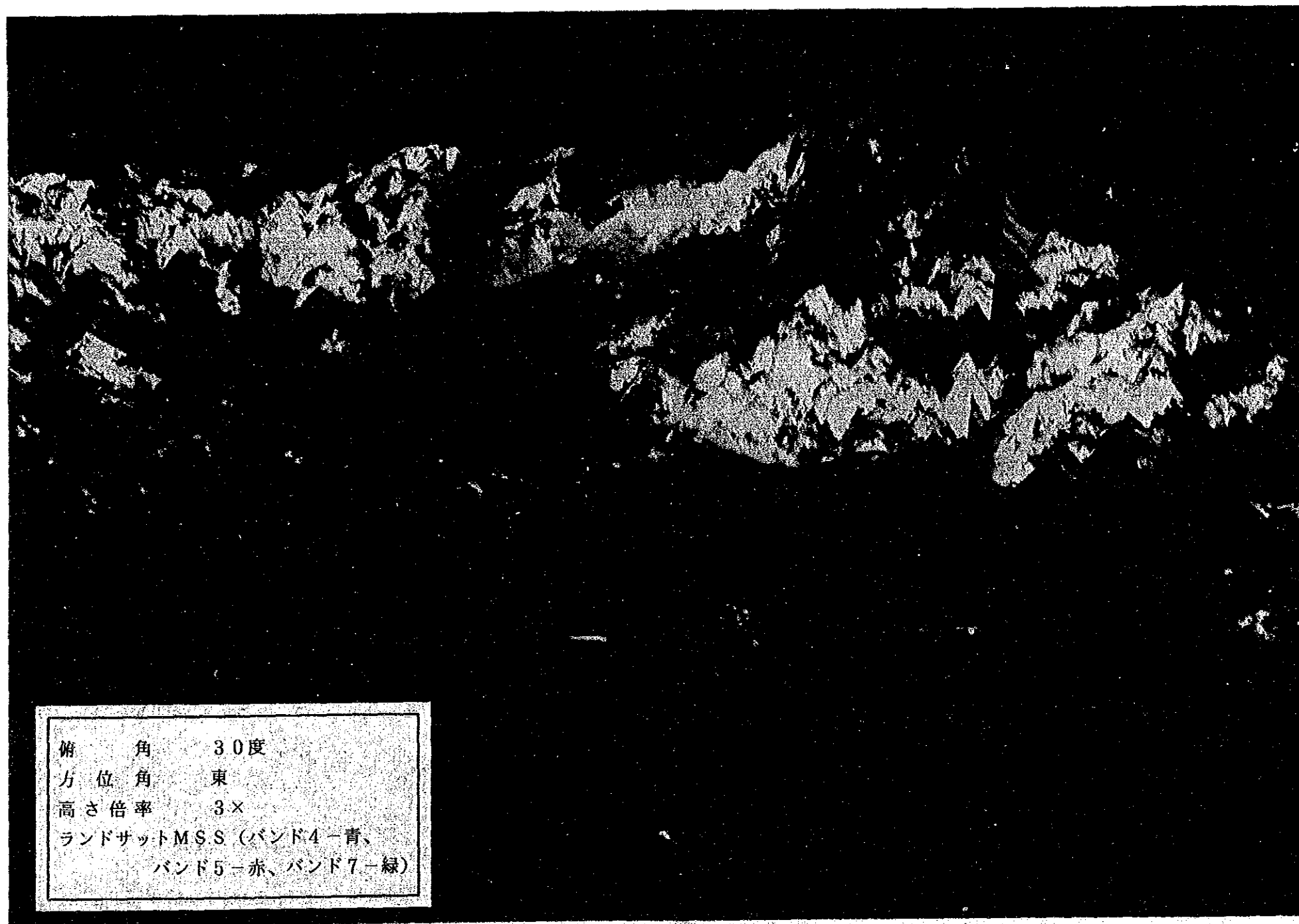


図12-2 マレーシア サバ州 ラナウ地域 ランドサット画像鳥瞰図 (ANNEX 4-2)

縮尺 1:200,000

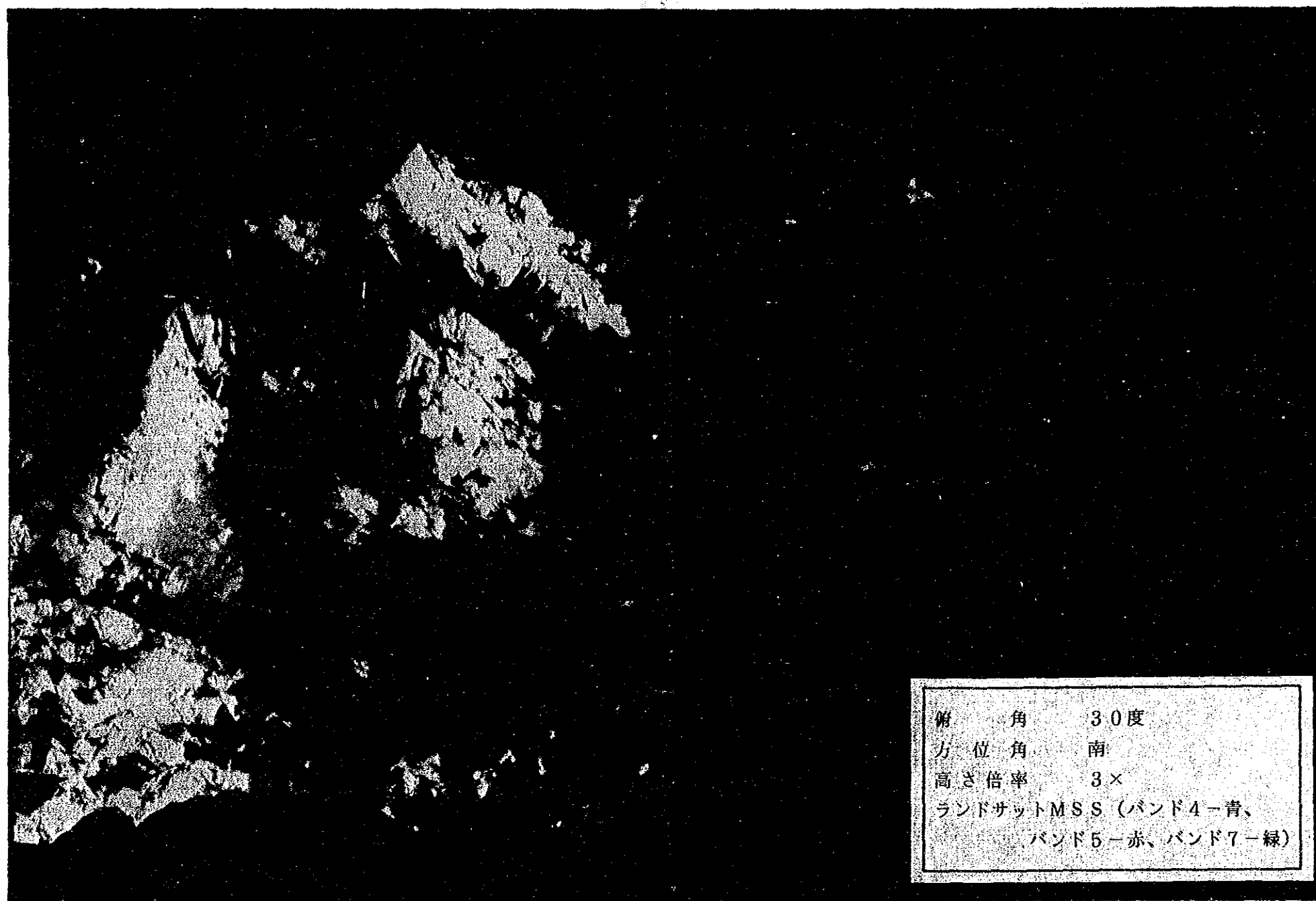



図12-2 マレーシア サバ州 ラナウ地域 ランドサット画像鳥瞰図 (ANNEX 4-3)

縮尺 1:200,000



俯 角 30度
方 位 角 西
高 さ 倍 率 3×
ランドサットMSS (バンド4-青、
バンド5-赤、バンド7-緑)

縮尺 1:200,000

図12-2 マレーシア サバ州 ラナウ地域 ランドサット画像鳥瞰図 (ANNEX 4-4)

JICA