

添付資料4 面会者リスト

1. 在ギニア日本国大使館  
阿部 司 特命全権大使  
川口哲郎 一等書記官
  
2. ギニア共和国 計画・国際協力省  
アブド エル カデル ガッサマ 二国間援助課 課長  
アブ シラー 二国間援助課 アジア・中東セクションチーフ
  
3. ギニア共和国 教育省  
アブ スマ 技術協力・プロジェクト課 課長
  
4. ユネスコ本部  
千葉晃弘 開発協力事業調整局 局長  
アリ ハマダッシュ 初等教育および識字局  
グローディシン ディアズ 建築家
  
5. ユネスコ ダカール事務所  
ボッシュ ケンパー 建築家

添付資料 5 政府機構

- (1) 大統領府
- (2) 大統領府付国防担当省
- (3) 大統領府付情報・文化・観光省
- (4) 大統領府付経済・財政調整省
- (5) 外務省
- (6) 計画・国際協力省
- (7) 大蔵省
- (8) 行政および公職改革省
- (9) 内務・地方分権省
- (10) 農業・動物資源省
- (11) 天然資源・環境省
- (12) 郵政省
- (13) 都市計画・住環境省
- (14) 公衆衛生・人口省
- (15) 運輸・公共事業省
- (16) 工業・商業・中小企業省
- (17) 教育省
- (18) 法務省
- (19) 社会問題・雇用省
- (20) 青少年・スポーツ省
- (21) 海岸ギニア地方省
- (22) 中部ギニア地方省
- (23) 高地ギニア地方省
- (24) 森林ギニア地方省

本計画担当省

添付資料 6 社会・経済関連基礎データ

(1) 国土面積	246,900 km <sup>2</sup>
(2) 人口	610 万人
(3) 都市人口の比率（首都および地方中心都市）	27 %
(4) 平均人口増加率	2.8 %
(5) 平均寿命	43 才
(6) 幼児死亡率（新生児 1,000人当り）	148
(7) 出生率（1985年、1,000人当り）	45
(8) 死亡率（1985年、1,000人当り）	20
(9) 年令構成	
0 — 10才	31 %
11 — 30才	35 %
31 — 65才	29 %
65才以上	5 %
(10) 大人の識字率	30 %以下
(11) 労働人口	290 万人
第一次産業（農業 72%）	88 %
第二次産業	3 %
第三次産業	9 %
(12) 就業率	39 %
(13) 1人当たりGDP	380 USドル

添付資料7 教育レベル別 就学人数、学校数 (1987/1988年)

教育レベル	就学対象人口 (人)	就学人数 (人)	就学率 (%)	学校数	教室数
初等教育	1,018,988	288,914 (77%)	28.35	2,315	6,970
一般中等教育	953,258	74,633 (20%)	7.82	217	1,705
技術および職業教育	—	5,525 (1.4%)	—	42	306
高等教育	—	5,923 (1.6%)	—	7	—
合計	—	374,995 (100%)	—	2,581	—

出典： 1987/88年度 学校教育と大学の統計分析資料  
ギニア共和国 教育省

添付資料 8 初等教育 学区別ゾーン別就学人数 (1988/89年)

学区	ゾーン	就学対象人口 (人)	就学人数 (人)	就学率 (%)	教室数	1教室当り 生徒数(人)
コナクリ	都市部	119,369	69,392	58.13	887	78
	農村部	8,067	4,794	59.43	75	64
	計	127,436	74,186	58.21	962	77
キンディア	都市部	44,081	32,105	72.83	523	61
	農村部	179,002	24,949	13.94	842	30
	計	223,083	57,054	25.58	1,365	42
ラベ	都市部	38,849	15,589	40.13	327	48
	農村部	249,353	37,223	14.93	1,254	30
	計	288,202	52,812	18.32	1,581	33
カンカン	都市部	38,715	18,464	47.69	357	52
	農村部	172,845	23,396	13.54	772	30
	計	211,560	41,860	19.79	1,129	37
ンゼレコレ	都市部	23,624	17,517	74.15	255	69
	農村部	182,342	52,372	28.72	2,057	25
	計	205,966	69,889	33.93	2,312	30
合計	都市部	276,736	153,067	55.31	5,349	65
	農村部	779,511	142,734	18.31	5,000	29
	計	1,056,247	295,801	28.00	7,349	40

出典： 統計年報 1988/89： ギニア共和国 教育省 統計・計画課

添付資料9 初等教育 年令別、学年別、性別 就学人数

(1988/89年)

学年 年令	1		2		3		4		5		6		合計	
	計	女子	計	女子	計	女子	計	女子	計	女子	計	女子	計	女子
7才以下	8,528	3,334	662	242	1	1	—	—	—	—	—	—	9,191	3,577
7才	27,866	9,384	6,253	2,385	86	46	—	—	—	—	—	—	34,205	11,815
8才	19,705	6,590	19,705	6,382	2,543	922	184	73	13	10	—	—	42,150	13,977
9才	11,170	3,579	18,339	5,664	12,408	3,880	2,260	710	307	113	6	1	44,490	13,947
10才	4,846	1,444	11,085	3,644	13,787	4,425	8,159	2,506	1,228	433	121	53	39,226	12,505
11才	1,878	646	5,246	1,736	9,908	3,176	11,255	3,656	4,524	1,412	766	331	33,577	10,957
12才	701	150	2,348	717	6,140	1,893	9,344	3,097	10,548	2,866	2,371	818	31,452	9,541
13才	105	20	1,057	227	3,059	914	5,732	1,382	7,637	2,134	5,376	1,649	22,966	6,326
14才	12	3	295	51	1,380	395	2,853	658	8,768	1,803	6,233	1,504	19,541	4,414
15才	1	1	107	8	569	109	1,436	304	4,837	757	4,471	1,060	11,421	2,239
16才	1	—	35	3	236	28	624	91	1,924	375	2,258	588	5,078	1,085
17才	—	—	9	2	38	5	221	18	613	69	886	205	1,767	299
18才	—	—	—	—	2	1	63	3	187	10	317	49	569	63
19才および以上	—	—	—	—	—	—	25	1	52	2	91	13	168	16
合計	74,813	25,151	65,141	21,061	50,157	15,795	42,156	12,499	40,638	9,984	22,896	6,271	295,801	90,761
比率(%)	100	33.62	100	32.33	100	31.49	100	29.65	100	24.57	100	27.39	100	30.68

出典：統計年報 1988/89：ギニア共和国 教育省 統計・計画課

添付資料10 初等教育 留年者数

学 年	1987/88 就学人数 (人)	1988/89 留年人数 (人)	留年率 (%)
1	79,359	18,132	22.8
2	53,415	9,687	18.1
3	51,533	11,215	21.8
4	50,467	8,748	17.3
5	27,213	5,709	21.0
6	25,490	5,679	22.3
合 計	287,477	59,170	20.6

出典： 統計年報 1988/89 : ギニア共和国 教育省 統計・計画課

添付資料11 初等教育 最終学年の試験合格率

学区 \ 年度	1986/87	1987/88
コナクリ	30.88%	47.43%
キンディア	26.74	49.10
ラベ	23.35	40.68
カンカン	28.85	47.23
ンゼレコレ	23.62	44.79
合 計	27.36%	46.76%

出典： 1987/88 年度 学校教育と大学の統制分析資料  
ギニア共和国 教育省

添付資料12 初等教育 学校施設の状況

(1988/89年)

学区	名称	施設数					他の設備	
		構造					名称	数量
		本建築	半本建築	バンコ	納屋	計		
コナクリ	教室	919	42	—	1	962	化粧室	162
	事務室	87	2	—	—	89	便所	74
	アトリエ	—	—	—	—	—	水道	94
	倉庫	5	—	—	—	5	井戸	1
	医務室	—	—	—	—	—	運動場	11
	宿舎	—	—	—	—	—	学校菜園	—
キンディア	教室	940	247	178	—	1,365	化粧室	14
	事務室	64	8	6	—	78	便所	73
	アトリエ	—	—	—	—	—	水道	72
	倉庫	19	4	—	—	23	井戸	17
	医務室	—	—	—	—	—	運動場	45
	宿舎	20	7	1	—	28	学校菜園	7
ラベ	教室	1,320	149	99	13	1,581	化粧室	5
	事務室	70	3	—	—	73	便所	25
	アトリエ	—	—	—	—	—	水道	—
	倉庫	33	—	—	—	33	井戸	5
	医務室	1	—	—	—	1	運動場	1
	宿舎	11	—	—	—	11	学校菜園	1
カンカン	教室	528	259	342	—	1,129	化粧室	5
	事務室	59	23	22	—	104	便所	16
	アトリエ	—	—	—	—	—	水道	8
	倉庫	13	8	—	—	21	井戸	19
	医務室	2	1	—	—	3	運動場	99
	宿舎	—	—	—	—	—	学校菜園	1
ンゼレコレ	教室	910	610	792	—	2,312	化粧室	—
	事務室	53	34	31	—	118	便所	36
	アトリエ	—	—	—	—	—	水道	5
	倉庫	18	13	22	—	53	井戸	1
	医務室	1	—	—	—	1	運動場	28
	宿舎	23	12	219	—	254	学校菜園	1
合計	教室	4,617	1,307	1,411	14	7,349	化粧室	186
	事務室	333	70	59	—	462	便所	224
	アトリエ	—	—	—	—	—	水道	179
	倉庫	88	25	22	—	135	井戸	43
	医務室	4	1	—	—	5	運動場	184
	宿舎	54	19	220	—	293	学校菜園	10

本建築—鉄筋コンクリート造

半本建築—レンガ造化粧目地仕上げ

バンコ—レンガ造

納屋 — 屋根、柱のみ

出典： 統計年報 1988/89 : ギニア共和国 教育省 統計・計画課



添付資料13 初等教育 等級別 学区別 教員数

(1988/89年)

等級 学区	普通教員 I.O.	普通教員 代理 I.O.S.	補助教員 I.A.	補助教員 代理 I.A.S.	指導員 Moniteurs	合計	
コナクリ	591	148	313	58	2	1,112	
キンディア	785	182	453	92	12	1,524	
ラベ	853	157	453	110	18	1,591	
カンカン	598	203	291	115	5	1,212	
ンゼレコレ	920	186	897	167	44	2,214	
合計	人数	3,747	876	2,407	542	81	7,653
	比率 (%)	48.96	11.45	31.45	7.08	1.06	100

出典： 統計年報 1988/89 : ギニア共和国 教育省 統計・計画課

添付資料14 師範学校 生徒数、試験合格者数

生徒数 年度	1983/84	1984/85	1985/86	1986/87	1987/88
生徒数	2,661	1,222	912	841	1,027
試験合格者数	469	102	86	245	196

出典： 1987/88年度 学校教育と大学の統計分析資料  
ギニア共和国 教育省

添付資料15 初等教育 職階別 学区別 事務職員数

(1988/89年)

学区	職階	校長	文書係	タイピスト	その他	合計
コナクリ	A	4	—	—	2	6
	B	79	42	10	13	144
	C	2	29	5	3	39
	契約	—	1	—	18	19
	計	85	72	15	36	208
キンディア	A	1	2	—	—	3
	B	89	22	5	30	145
	C	4	14	3	8	30
	契約	—	3	—	1	4
	計	94	41	8	39	182
ラベ	A	11	2	—	2	15
	B	53	9	—	18	80
	C	2	6	3	5	16
	契約	—	1	—	4	5
	計	66	18	3	29	116
カンカン	A	—	—	—	—	—
	B	117	12	7	13	149
	C	3	10	1	7	21
	契約	—	3	—	1	4
	計	120	25	8	21	174
ンゼレコレ	A	—	—	—	—	—
	B	138	5	4	16	163
	C	2	7	8	16	33
	契約	—	1	1	1	3
	計	140	13	13	33	199
合計	A	16	4	—	4	24
	B	476	90	26	90	681
	C	13	66	20	39	139
	契約	—	9	1	25	35
	計	505	169	47	158	879

職階 A : 大学卒  
 B : 国立職業訓練学校卒 (3年)  
 C : 中等 " (3年)  
 契約 : 1年契約者

出典： 統計年報 1988/89 : ギニア共和国 教育省 統計・計画課

添付資料16 教育省予算

(1988/1990年)

年 度	1988	1989	1990
教育省予算 (1,000FG)	13,083,994	15,288,352	22,517,914
国家予算 (1,000FG)	173,354,000	213,033,000	263,700,000
$\frac{\text{教育省予算}}{\text{国家予算}}$ (%)	7.5	7.2	8.5

出典： 大蔵省および教育省

添付資料17 教育省予算内訳

(1990年)

部 門	予算額 (1,000FG)	構成比 (%)	
初等中等教育庁	給 与	13,906,024	61.8
	出張手当	182,750	0.8
	設備・家具	190,970	0.8
	消 耗 品	1,438,994	6.4
	車両維持費 ガソリン代	149,443	0.7
	不 動 産	75,000	0.3
	宿 泊 費	39,100	0.2
	交 際 費	20,950	0.1
	計	16,003,231	71.1
大学および科学研究	6,514,683	28.9	
合 計	22,517,914	100	

出典： 教育省

添付資料18 教育運営予算の支出配分表

(1988年)

	予 想 額	実 際 の 費 用
中央行政機関	2.8 %	2.9 %
地方行政機関	4.2 %	4.6 %
初 等 教 育	30.4 %	34.1 %
一 般 中 等 教 育	22.9 %	25.8 %
技術教育と職業訓練	4.9 %	5.0 %
高等師範教育	2.7 %	2.6 %
高 等 教 育	29.3 %	22.1 %
研 究 機 関	2.8 %	2.9 %
合 計	100.0 %	100.0 %

出典： 教育政策宣言： ギニア共和国 教育省 教育統計・計画課  
1989年

添付資料19 教育レベル別運営費単価

(1988年)

	予 想 額 FG	実 際 の 費 用 FG
初 等 教 育	13,282	13,177
一 般 中 等 教 育	40,364	40,085
技 術 教 育	148,155	133,565
高 等 師 範 教 育	342,000	290,225
高 等 教 育	634,091	419,314

出典： 教育政策宣言： ギニア共和国 教育省 教育統計・計画課  
1989年

添付資料20 初等教育における計画就学人数 1988年から2000年

年 度	H O		H I	
	就学人数	就学率	就学人数	就学率
1988 - 89	302,809	28	302,809	28
1989 - 90	313,545	29	320,418	29
1990 - 91	322,177	29	341,907	31
1991 - 92	330,309	29	368,530	33
1992 - 93	338,454	29	400,541	35
1993 - 94	345,606	30	435,934	37
1994 - 95	352,079	30	474,724	40
1995 - 96	358,026	30	515,852	43
1996 - 97	364,061	29	558,908	45
1997 - 98	370,018	29	602,417	48
1998 - 99	376,206	29	646,492	51
1999 - 2000	382,624	29	691,028	53

H O : 教育システムが現状のまま2000年まで続くと仮定した場合の数値  
(入学率30%、留年率25%)

H I : 2000年までに入学率を70%、留年率を5%に改善した場合の数値

出典：「ギニア共和国の教育分野における可能な予算と必要な財源」 教育省 1988年

添付資料21 初等教育カリキュラム（現行）

科 目	1 週 間 時 間 数		
	1・2学年	3・4学年	5・6学年
フランス語			
話 し 方	7.00	2.30	2.30
読 書	7.00	5.00	2.30
習 字	2.30	2.30	1.30
語 彙	—	1.00	1.30
文 法	—	2.00	2.15
綴 り 方	—	1.00	1.00
作 文	—	1.00	2.00
暗 誦	1.00	1.00	1.00
音 楽	0.30	0.30	0.30
算 数	5.00	5.00	5.00
道 徳	0.45	0.30	0.30
公 民 学	0.30	0.30	0.30
理 科	1.00	1.00	1.00
図 工	0.30	0.30	0.30
グループ学習	1.30	1.45	2.00
歴 史	—	1.00	1.30
地 理	—	1.00	1.30
体 育	1.30	1.00	1.30
レクリエーション	1.15	1.15	1.15
合 計	30.00	30.00	30.00

出典： 国立教育研究所 1987年

添付資料22 本計画完成後必要となる教員数

No.	県名	管区名	建設地名	教室数	必要教員数(人)			現 状 教員数 (人)	追加採 用教員 数(人)
					校長	教員	計		
2	キンディア	ボカリア	ボカリア	4	1	3	4	1	3
3		ダマカニア	ダマカニア	7	1	7	8	4	4
4		キンヤヤ	キンヤヤ	3	1	2	3	0	3
5		グビキリ	グビキリ	6	1	6	7	4	3
			計	20	4	18	22	9	13
6	コヤ-	バンバヤ	バンバヤ	7	1	7	8	4	4
7		サノヤ-	サノヤ-	9	1	9	10	6	4
8			クンティア	6	1	6	7	3	4
9		ウオンキフオンダ	ウオンキフオンダ	9	1	9	10	8	2
10		トギロン	トギロン	6	1	6	7	3	4
11		キリヤ-	6	1	6	7	3	4	
		計	43	6	43	49	27	22	
12	フォレカリア-	マフェリニヤ	マフェリニヤセンター	6	1	6	7	6	1
13		バメラップ	バメラップ	6	1	6	7	3	4
14		ボカリア	ボカリア	4	1	3	4	1	3
		計	16	3	15	18	10	8	
15	デュブレカ	トンドン	トンドンセンター	6	1	6	7	4	3
16		バティ	バティセンター	6	1	6	7	5	2
17		ネグ-	ネグ-	9	1	9	10	6	4
18		コンフオンヤ	コンフオンヤ	6	1	6	7	3	4
		計	27	4	27	31	18	13	
19	ラベ	トクレ	トクレ	3	1	2	3	0	3
20		ヌクシ	カタ	3	1	2	3	0	3
21		ドゥカ	ドゥカ-ニョグヤバ	3	1	2	3	0	3
22		クラマンギ	クラマンギ	6	1	6	7	3	4
23		サアラ	サアラ	3	1	2	3	3	0
24		ハフイア	ハフイア	3	1	2	3	0	3
			計	21	6	16	22	6	16
25	ピタ	セリ	セリ	3	1	2	3	0	3
26		ビレ	ビレ	3	1	2	3	0	3

No.	県名	管区名	建設地名	教室数	必要教員数(人)			現 状 教員数 (人)	追加採 用教員 数(人)
					校長	教員	計		
27	ピタ	ティムビ トウニイ	コツカ	3	1	2	3	0	3
28		バンドゥグ-	バンドゥグ-	4	1	3	4	2	2
29		ラリア	ラリア	4	1	3	4	1	3
			計	17	5	12	17	3	14
31	ダラバ	フグンバ	フグンバ	5	1	4	5	2	3
32		ティオルビ	レレ	4	1	3	4	1	3
33		ホレ ティオリ	ホレ ティオリ	3	1	2	3	0	3
35		ダラバシテ	ダラバシテ	4	1	3	4	1	3
		計	16	4	12	16	4	12	
37	ラム-	ソヤ	ベルテア	3	1	2	3	0	3
38		バサンバヤ	ティンテヤ	3	1	2	3	0	3
39		ティムボ	ダラ	3	1	2	3	0	3
40		ハル-ナヤ	ヘリコ	3	1	2	3	0	3
41		ク-ミ	マンダ	3	1	2	3	0	3
42		トロ	ベティニ	3	1	2	3	0	3
43		ボレダカ	ボレダカ	9	1	9	10	6	4
44		サラムサヤ	サラムサヤ	9	1	9	10	6	4
45		テリコ	テリコ	5	1	4	5	2	3
46		ドゥンキ	ケリケル	4	1	3	4	1	3
		計	45	10	37	47	15	32	
47	フアラ-	バンドゥグ-	バンドゥグ-	3	1	2	3	0	3
48		ニアリア	ニアリア	3	1	2	3	0	3
49		ラヤソリマ	ラヤソリマ	5	1	4	5	2	3
50		ラヤサンド	ラヤサンド	3	1	2	3	3	0
51		ニアソララント	バンバリア	5	1	4	5	2	3
52		カリア	カリア	3	1	2	3	2	1
53		ニアソララント	センベルド	3	1	2	3	1	2
54		スクレイマニア	スクレイマニア	3	1	2	3	0	3
		計	28	8	20	28	10	18	
		合 計	233	50	200	250	102	148	

添付資料23 本計画完成後必要となる年間運営費

単位 1000FG

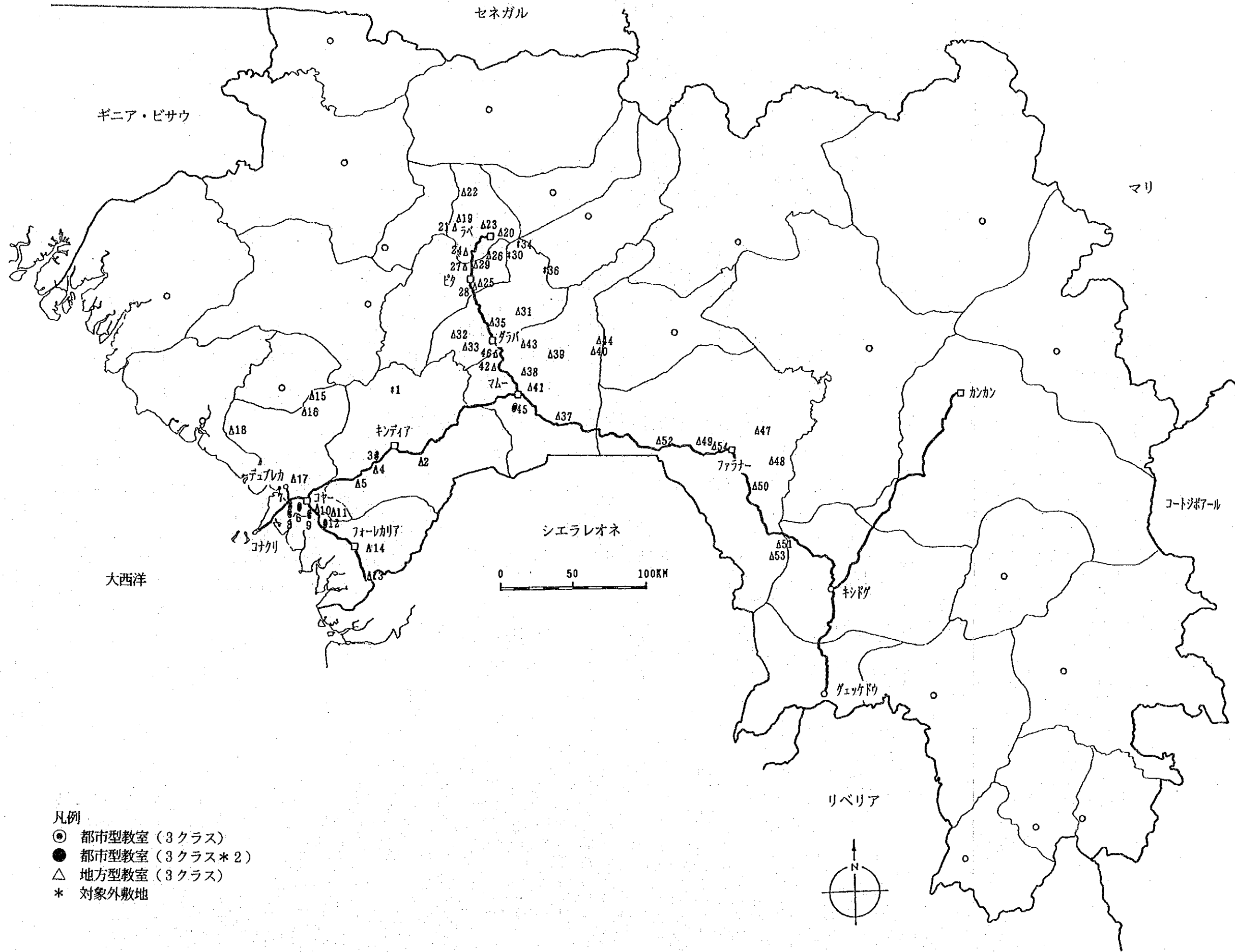
No.	建設地名	給 与	事務用品 購入費	施設維持費	合 計
2	ボカリア	60×12ヵ月×4人= 2,880	322	981	4,183
3	タマカニフ	60× 12 × 8 = 5,760	564	1,717	8,041
4	キンヤ	60× 12 × 3 = 2,160	242	736	3,138
5	グビキリ	60× 12 × 7 = 5,040	484	1,472	6,996
6	バンバヤ	60× 12 × 8 = 5,760	564	1,717	8,041
7	サノヤ	60× 12 ×10 = 7,200	726	2,208	10,134
8	クンティ	60× 12 × 7 = 5,040	484	1,472	6,996
9	ウオニフオンガ	60× 12 ×10 = 7,200	726	2,208	10,134
10	トギロン	60× 12 × 7 = 5,040	484	1,472	6,996
11	キリヤ	60× 12 × 7 = 5,040	484	1,472	6,996
12	マリエリニセンター	60× 12 × 7 = 5,040	484	1,472	6,996
13	バメラップ	60× 12 × 7 = 5,040	484	1,472	6,996
14	ボカリア	60× 12 × 4 = 2,880	322	981	4,183
15	トンドセンター	60× 12 × 7 = 5,040	484	1,472	6,996
16	バティセンター	60× 12 × 7 = 5,040	484	1,472	6,996
17	ネガ	60× 12 ×10 = 7,200	726	2,208	10,134
18	コンフオンヤ	60× 12 × 7 = 5,040	484	1,472	6,996
19	トケレ	60× 12 × 3 = 2,160	242	736	3,138
20	カタ	60× 12 × 3 = 2,160	242	736	3,138
21	ドゥカニョガヤハ	60× 12 × 3 = 2,160	242	736	3,138
22	クラマンギ	60× 12 × 7 = 5,040	484	1,472	6,996
23	サラ	60× 12 × 3 = 2,160	242	736	3,138
24	ハフイ	60× 12 × 3 = 2,160	242	736	3,138
25	セリ	60× 12 × 3 = 2,160	242	736	3,138
26	ビレ	60× 12 × 3 = 2,160	242	736	3,138
27	コッチウ	60× 12 × 3 = 2,160	242	736	3,138

No.	建設地名	給 与	事務用品 購入費	施設維持費	合 計
28	バンドゥグー	60×12ヵ月×4人= 2,880	322	981	4,183
29	ラリア	60× 12 × 4 = 2,880	322	981	4,183
31	フウグンバ	60× 12 × 5 = 3,600	403	1,226	5,229
32	レレ	60× 12 × 4 = 2,880	322	981	4,183
33	ホレティオリ	60× 12 × 3 = 2,160	242	736	3,138
35	ダラバシテ	60× 12 × 4 = 2,880	322	981	4,183
37	バルテヤ	60× 12 × 3 = 2,160	242	736	3,138
38	ティンティ	60× 12 × 3 = 2,160	242	736	3,138
39	ダラ	60× 12 × 3 = 2,160	242	736	3,138
40	ハリコ	60× 12 × 3 = 2,160	242	736	3,138
41	マンゴル	60× 12 × 3 = 2,160	242	736	3,138
42	ベティニ	60× 12 × 3 = 2,160	242	736	3,138
43	ボレダカ	60× 12 ×10 = 7,200	726	2,208	10,134
44	サラムサヤ	60× 12 ×10 = 7,200	726	2,208	10,134
45	テリコ	60× 12 × 5 = 3,600	403	1,226	5,229
46	ケリウキル	60× 12 × 4 = 2,880	322	981	4,183
47	バンドゥグー	60× 12 × 3 = 2,160	242	736	3,138
48	ニアリア	60× 12 × 3 = 2,160	242	736	3,138
49	ラヤリマ	60× 12 × 5 = 3,600	403	1,226	5,229
50	ラヤサンド	60× 12 × 3 = 2,160	242	736	3,138
51	バンバリア	60× 12 × 5 = 3,600	403	1,226	5,229
52	カリ	60× 12 × 3 = 2,160	242	736	3,138
53	センバルド	60× 12 × 3 = 2,160	242	736	3,138
54	スケレイマニフ	60× 12 × 3 = 2,160	242	736	3,138
	合 計	180,000	18,788	57,157	255,945

注) 上記年間運営費は既存施設の運営費を含む。




添付資料24 計画対象サイト位置図



- 凡例
- ◎ 都市型教室 (3クラス)
  - 都市型教室 (3クラス\*2)
  - △ 地方型教室 (3クラス)
  - \* 対象外敷地

- |                 |   |        |
|-----------------|---|--------|
| キンディア 県         |   |        |
| * シンヤ           |   | * (1)  |
| 1. 枯リア          | △ | (2)    |
| 2. グマニア         | ◎ | (3)    |
| 3. キンヤ          | △ | (4)    |
| 4. 死キリ          | △ | (5)    |
| ヤ- 県            |   |        |
| 5. パンバヤ         | ◎ | (6)    |
| 6. サヤ-          | ◎ | (7)    |
| 7. クンディア        | ◎ | (8)    |
| 8. ウンキフォン       | ◎ | (9)    |
| 9. トロン          | △ | (10)   |
| 10. リヤ-         | △ | (11)   |
| フォーレリア- 県       |   |        |
| 11. マフェリニヤ センター | ● | (12)   |
| 12. パラップ        | △ | (13)   |
| 13. 枯リア         | △ | (14)   |
| ドブカ 県           |   |        |
| 14. トンドン センター   | △ | (15)   |
| 15. パデー センター    | △ | (16)   |
| 16. ネー          | △ | (17)   |
| 17. コンフォン       | △ | (18)   |
| バ 県             |   |        |
| 18. トゥレ         | △ | (19)   |
| 19. カ           | △ | (20)   |
| 20. ドゥカーニョグヤハ   | △ | (21)   |
| 21. クラマンギ       | △ | (22)   |
| 22. サラ          | △ | (23)   |
| 23. ハワイ         | △ | (24)   |
| イ 県             |   |        |
| 24. セ           | △ | (25)   |
| 25. ビレ          | △ | (26)   |
| 26. コツカ         | △ | (27)   |
| 27. ベンドゥグー      | △ | (28)   |
| 28. リア          | △ | (29)   |
| グバ 県            |   |        |
| * 別イ            |   | * (30) |
| 29. フグンバ        | △ | (31)   |
| 30. レ           | △ | (32)   |
| 31. レ ディオリ      | △ | (33)   |
| * モンベア          |   | * (33) |
| 32. グバ ミシ       | △ | (35)   |
| * クワ            |   | * (36) |
| ム- 県            |   |        |
| 33. ベルチャ        | △ | (37)   |
| 34. テンチャ        | △ | (38)   |
| 35. グ           | △ | (39)   |
| 36. ハコ          | △ | (40)   |
| 37. マンル         | △ | (41)   |
| 38. ベティニ        | △ | (42)   |
| 39. トレダカ        | △ | (43)   |
| 40. サラムサ        | △ | (44)   |
| 41. テリコ         | ◎ | (45)   |
| 42. ケリウル        | △ | (46)   |
| ファナー 県          |   |        |
| 43. ベンドゥグー      | △ | (47)   |
| 44. ニア          | △ | (48)   |
| 45. テヤ リマ       | △ | (49)   |
| 46. テヤ サンド      | △ | (50)   |
| 47. パンバ         | △ | (51)   |
| 48. カ           | △ | (52)   |
| 49. センベル        | △ | (53)   |
| 50. スクレイマニア     | △ | (54)   |

注: ( ) 内番号は計画対象サイト位置を示す



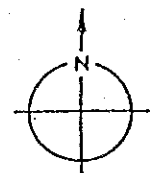
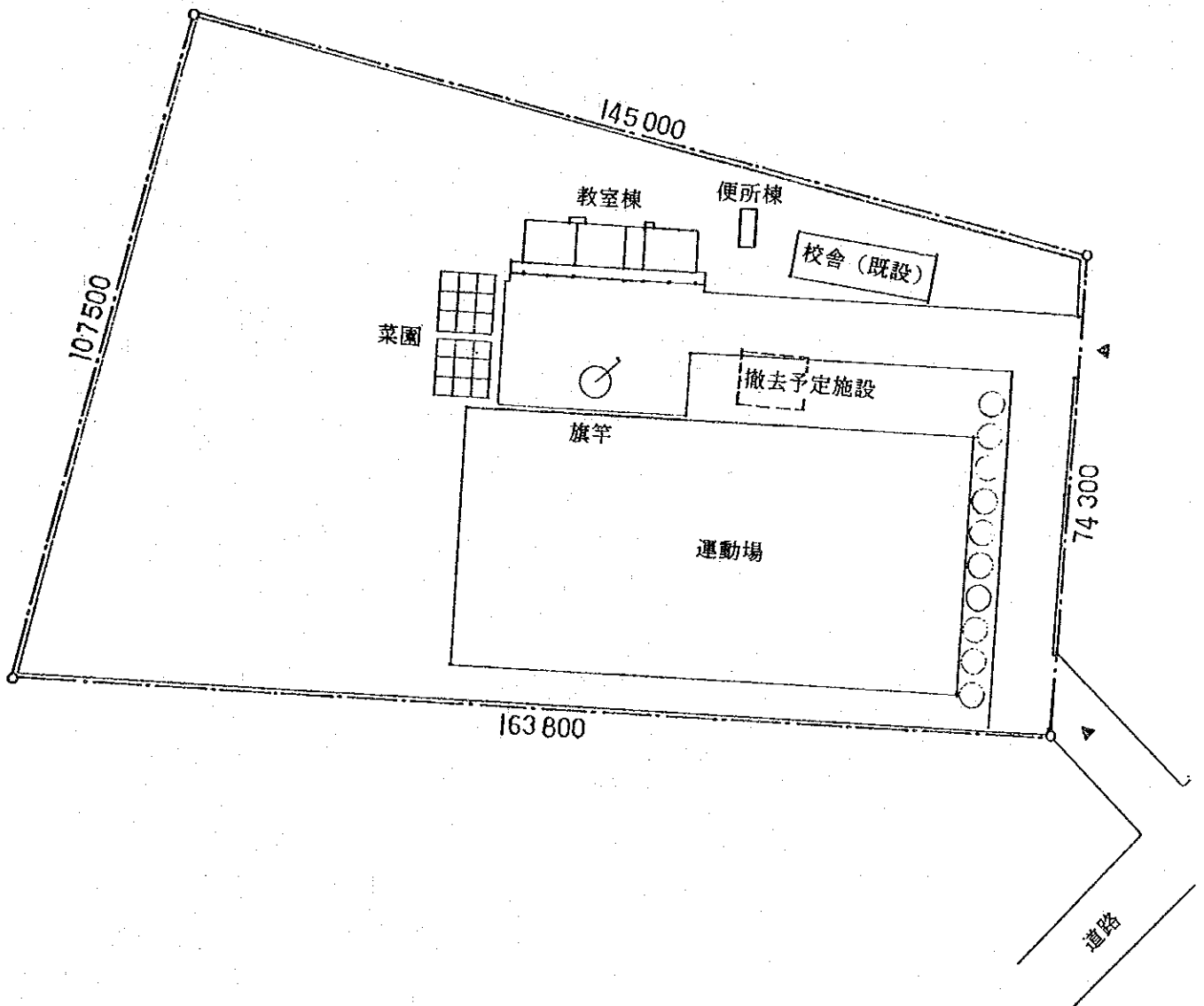
添付資料25 各サイト配置図

キンディア県

No.2 ボカリア

敷地面積：1.3837ha

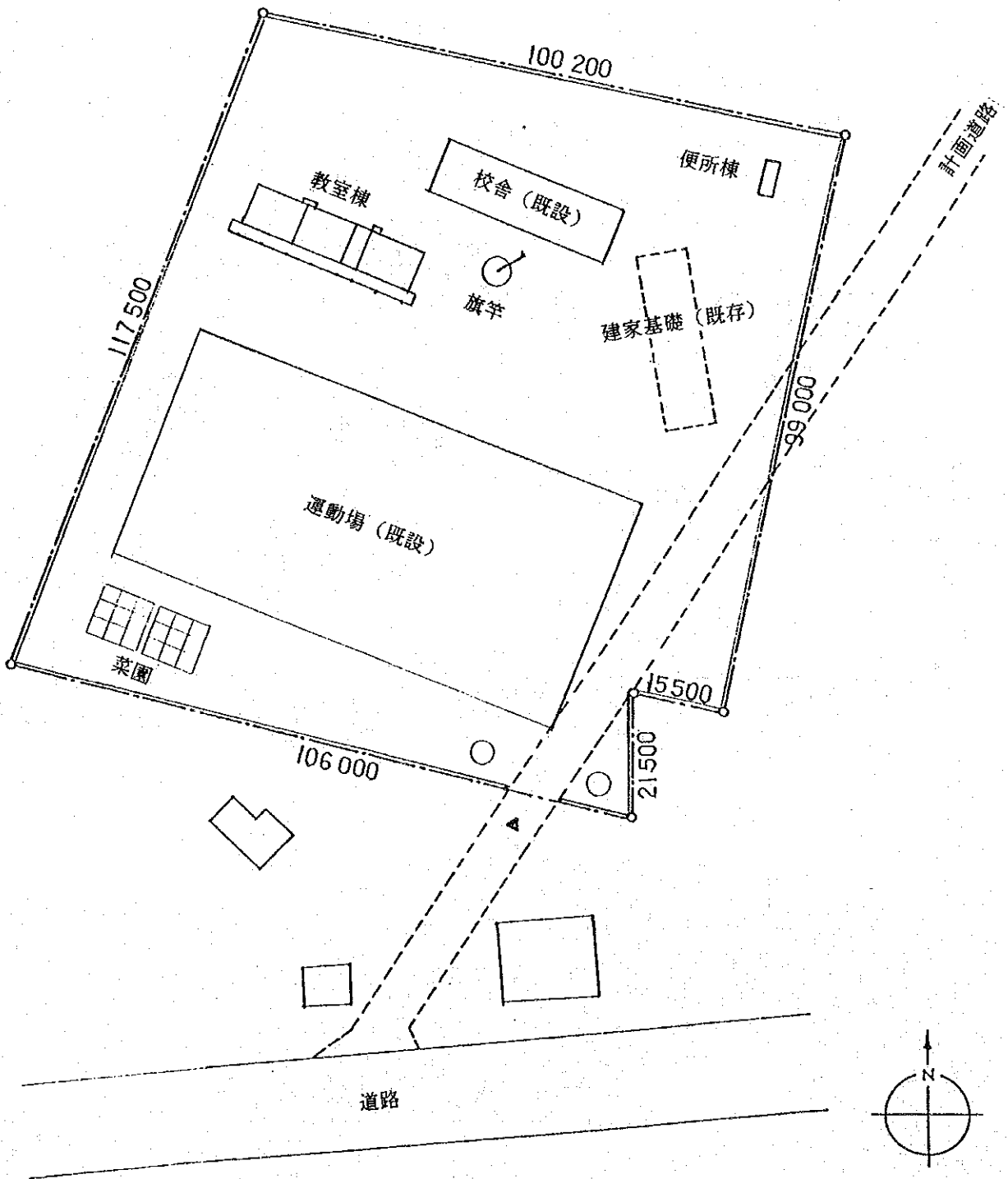
建物名称	面積 (㎡)
1 教室棟(3クラス) 地方型教室	228.48
2 便所棟	9.45
合計	237.93



S 1:1000

キンディア県  
 No. 3 ダマカニア  
 敷地面積：1.2600ha

建物名称	面積 (㎡)
1 教室棟 (3ヶ所) 都市型教室	283.68
2 便所棟	9.45
合計	293.13

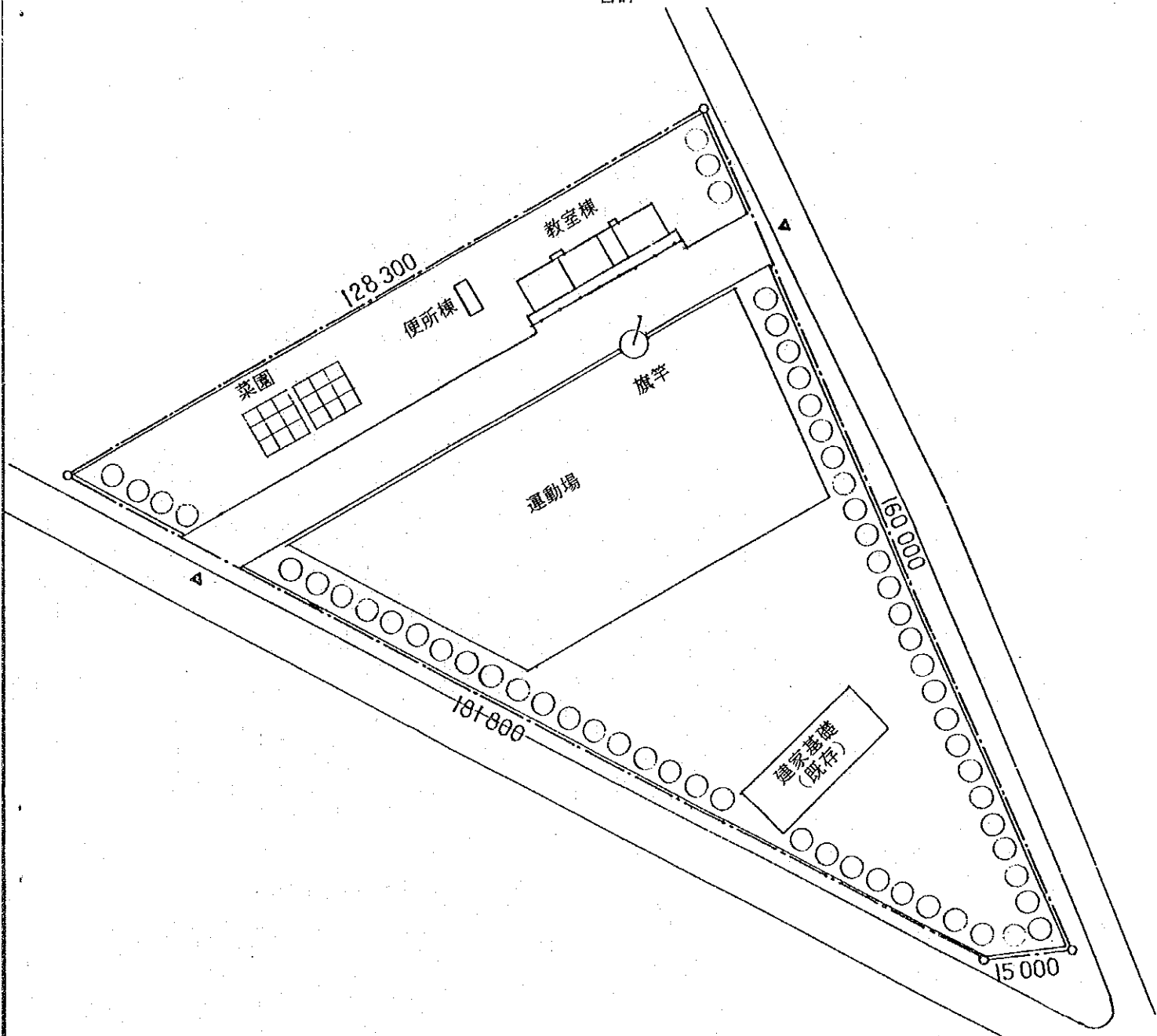


キンディア県

No. 4 キンヤヤ

敷地面積：1.1194ha

建物名称	面積 (㎡)
1 教室棟(3クラス) 地方型教室	228.48
2 便所棟	9.45
合計	237.93

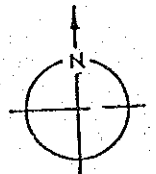
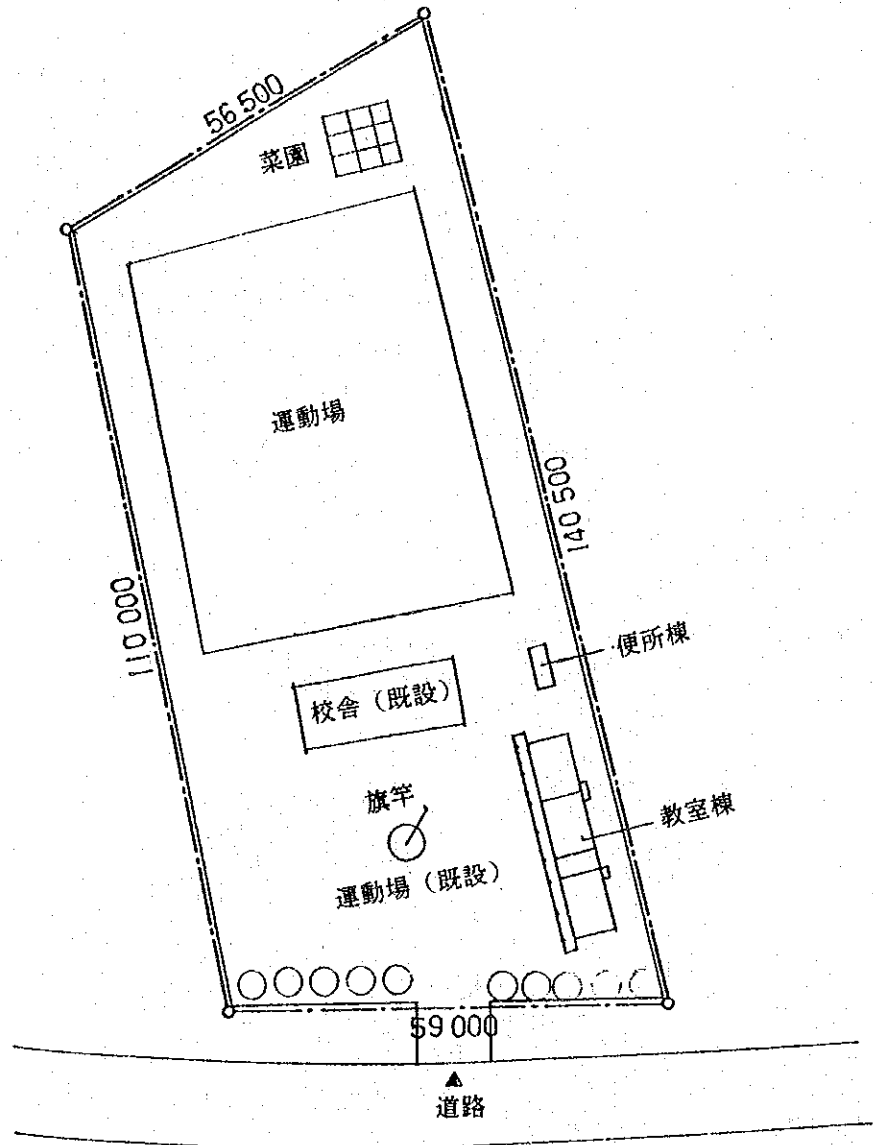


キンディア県

No.5 グビキリ

敷地面積：0.6950ha

建物名称	面積 (㎡)
1 教室棟(3クラス) 地方型教室	228.48
2 便所棟	9.45
合計	237.93



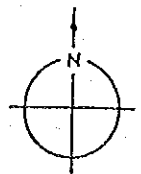
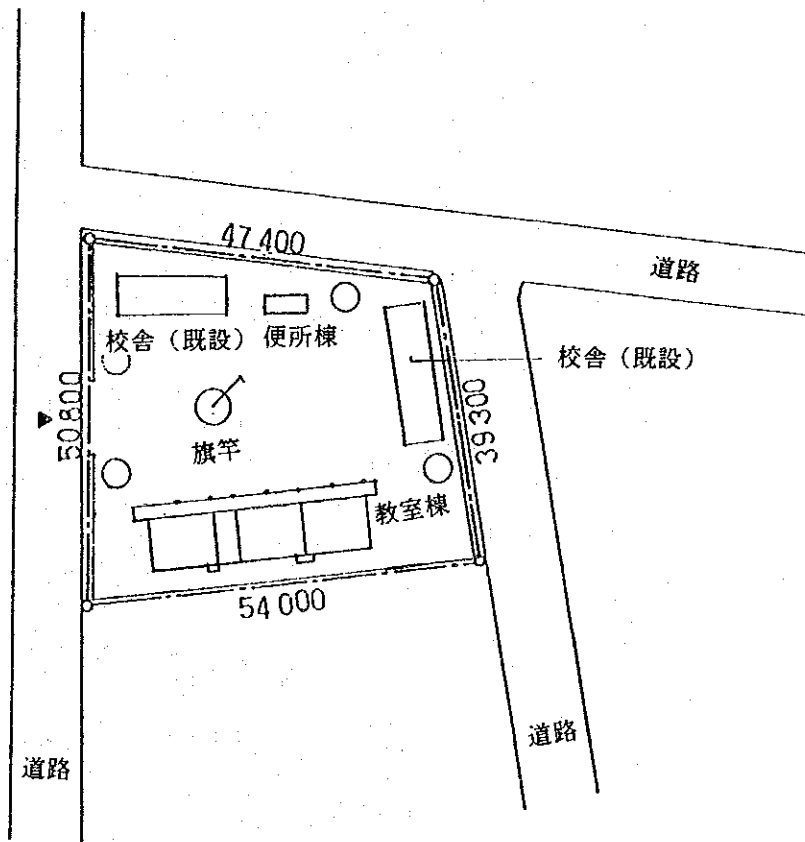
S 1:1000

コヤー県

No.6 パンバヤ

敷地面積 : 0.2535ha

建物名称	面積 (㎡)
1 教室棟(3クラス) 都市型教室	283.68
2 便所棟	9.45
合計	293.13



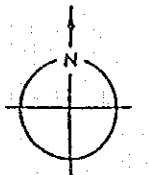
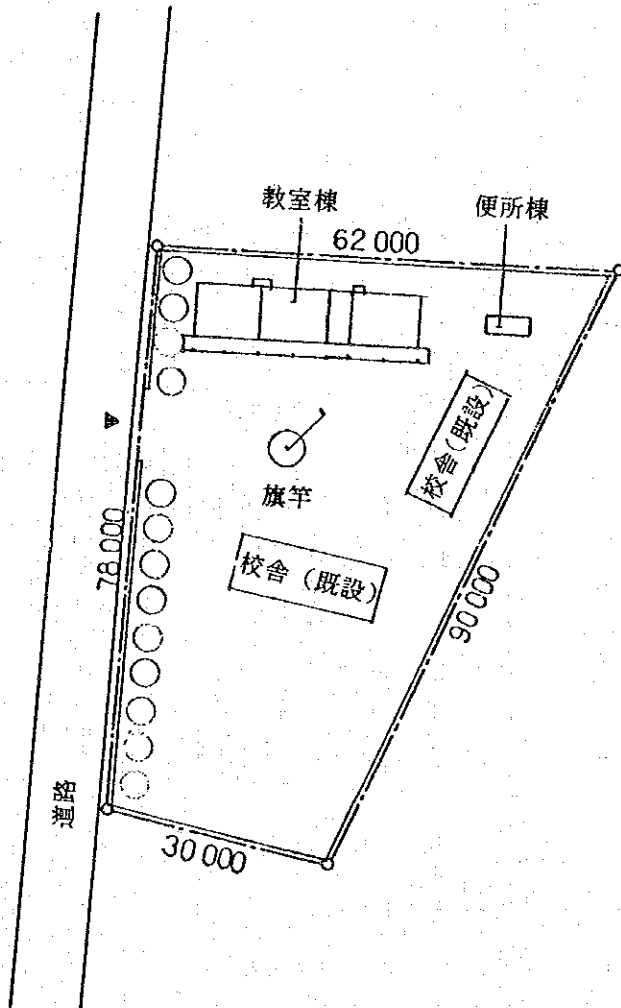
S 1:1000

コヤー県

No.7 サノヤー

敷地面積：0.3588ha

建物名称	面積 (㎡)
1 教室棟(3クラス) 都市型教室	283.68
2 便所棟	9.45
合計	293.13



S 1:1000

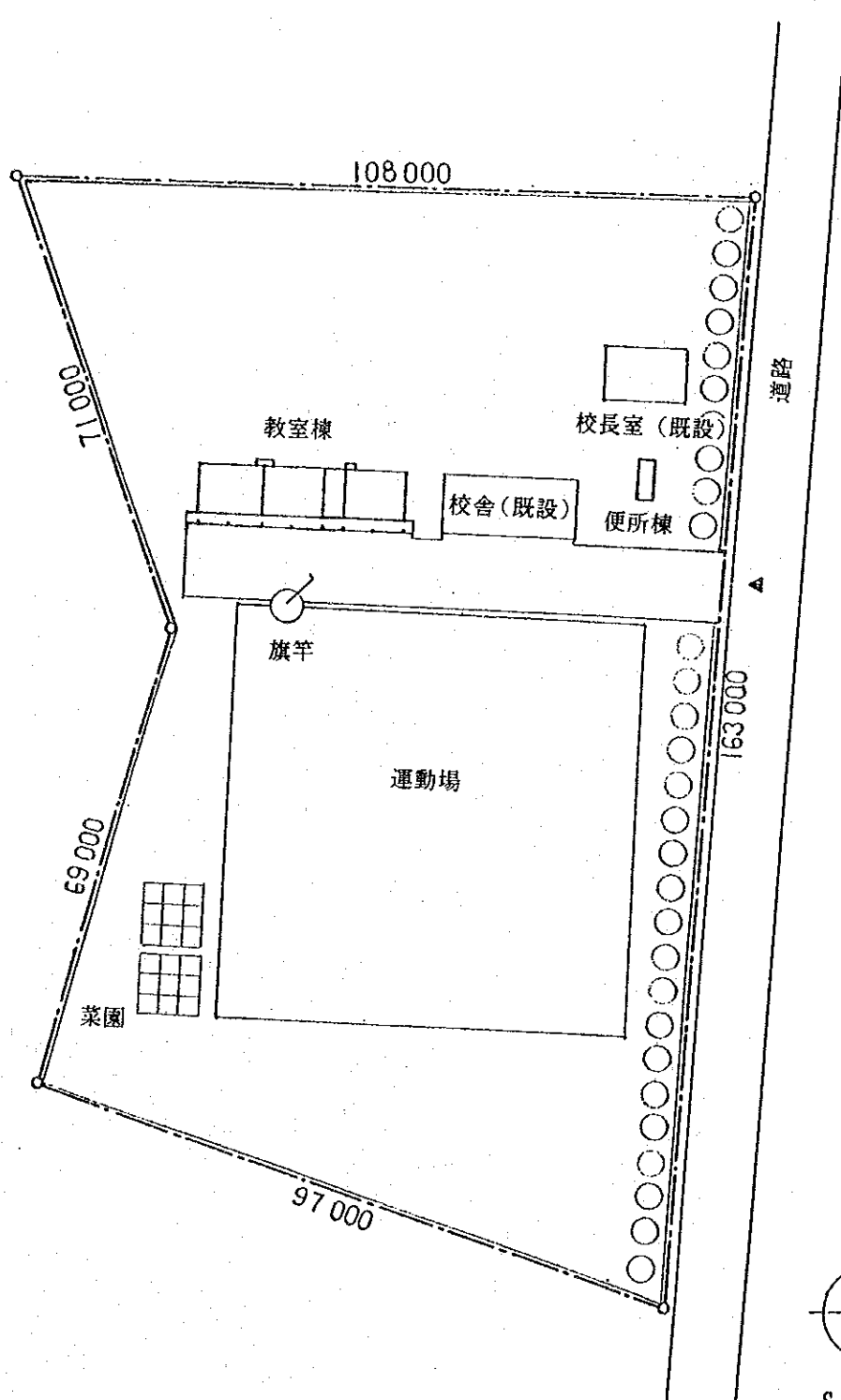


コヤー県

No.8 クンティア

敷地面積：1.4670ha

建物名称	面積 (㎡)
1 教室棟(375ス) 都市型教室	283.68
2 便所棟	9.45
合計	293.13

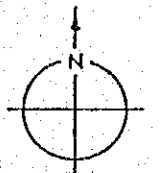
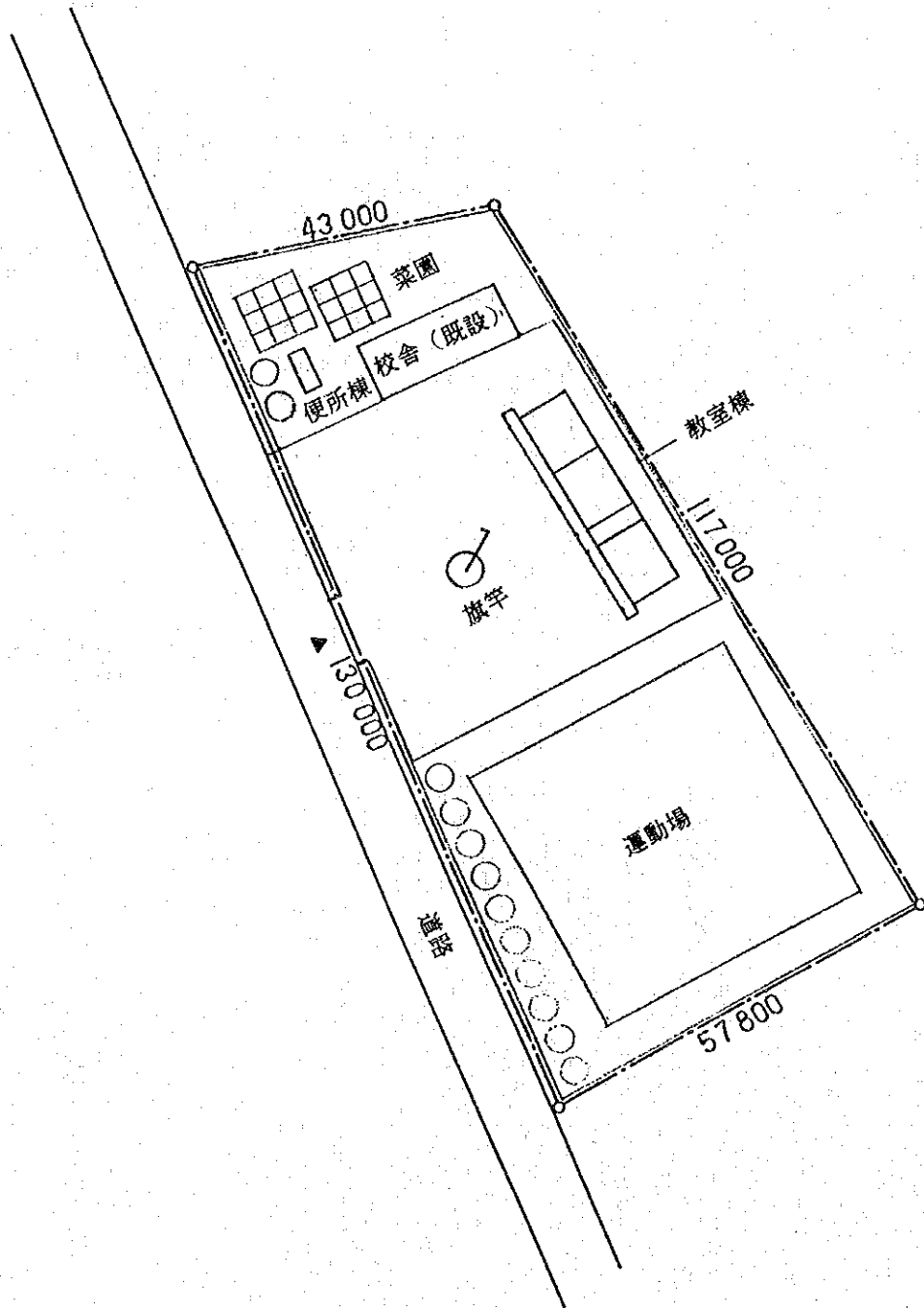


コヤー県

№9 ウォンキフong

敷地面積：0.7064ha

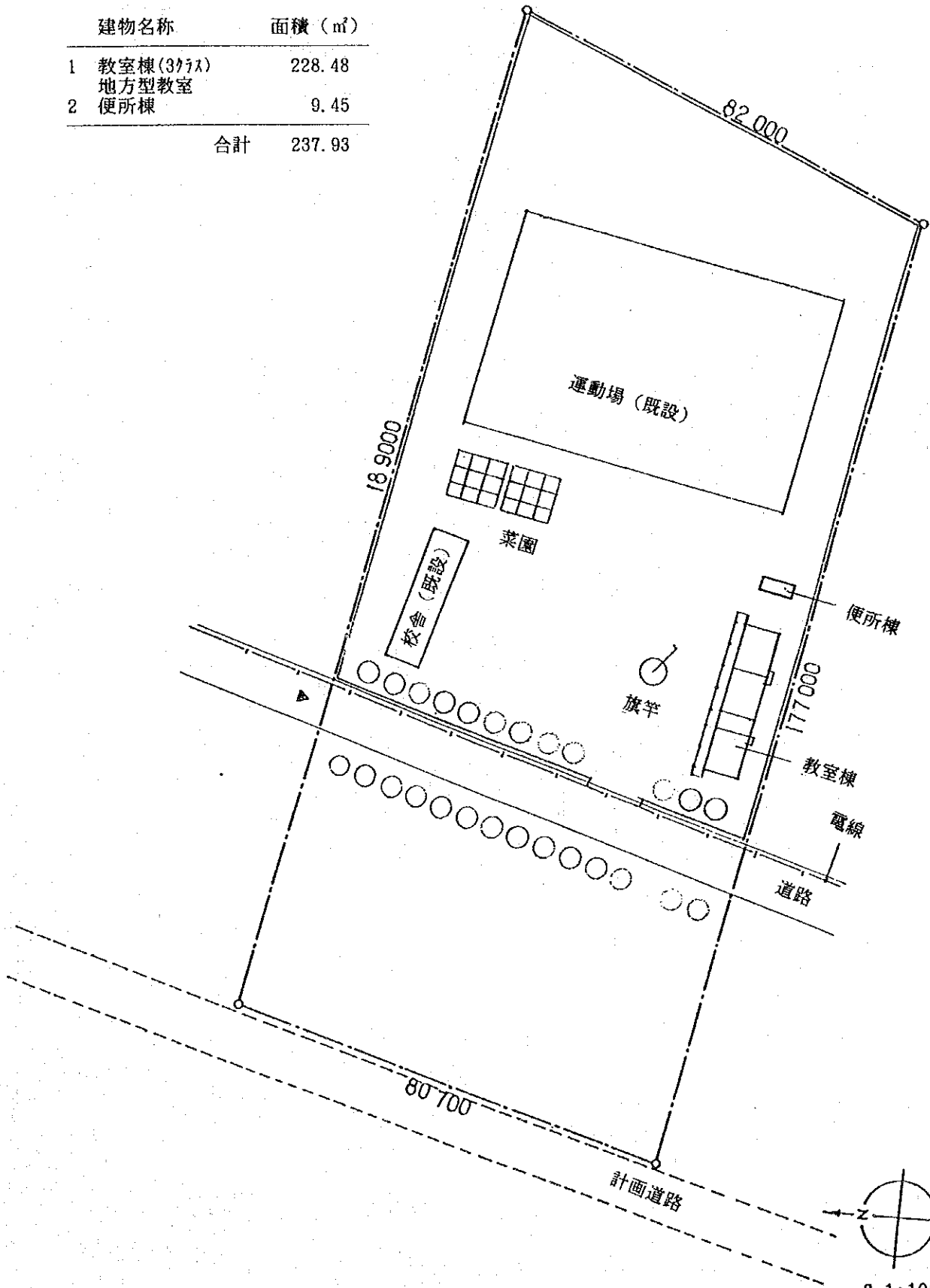
建物名称	面積 (㎡)
1 教室棟(3クラス) 都市型教室	283.68
2 便所棟	9.45
合計	293.13



S 1:1000

コヤー県  
 No.10 トギロン  
 敷地面積：1.4685ha

建物名称	面積 (㎡)
1 教室棟(3クラス) 地方型教室	228.48
2 便所棟	9.45
合計	237.93

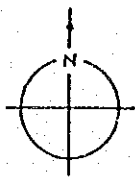
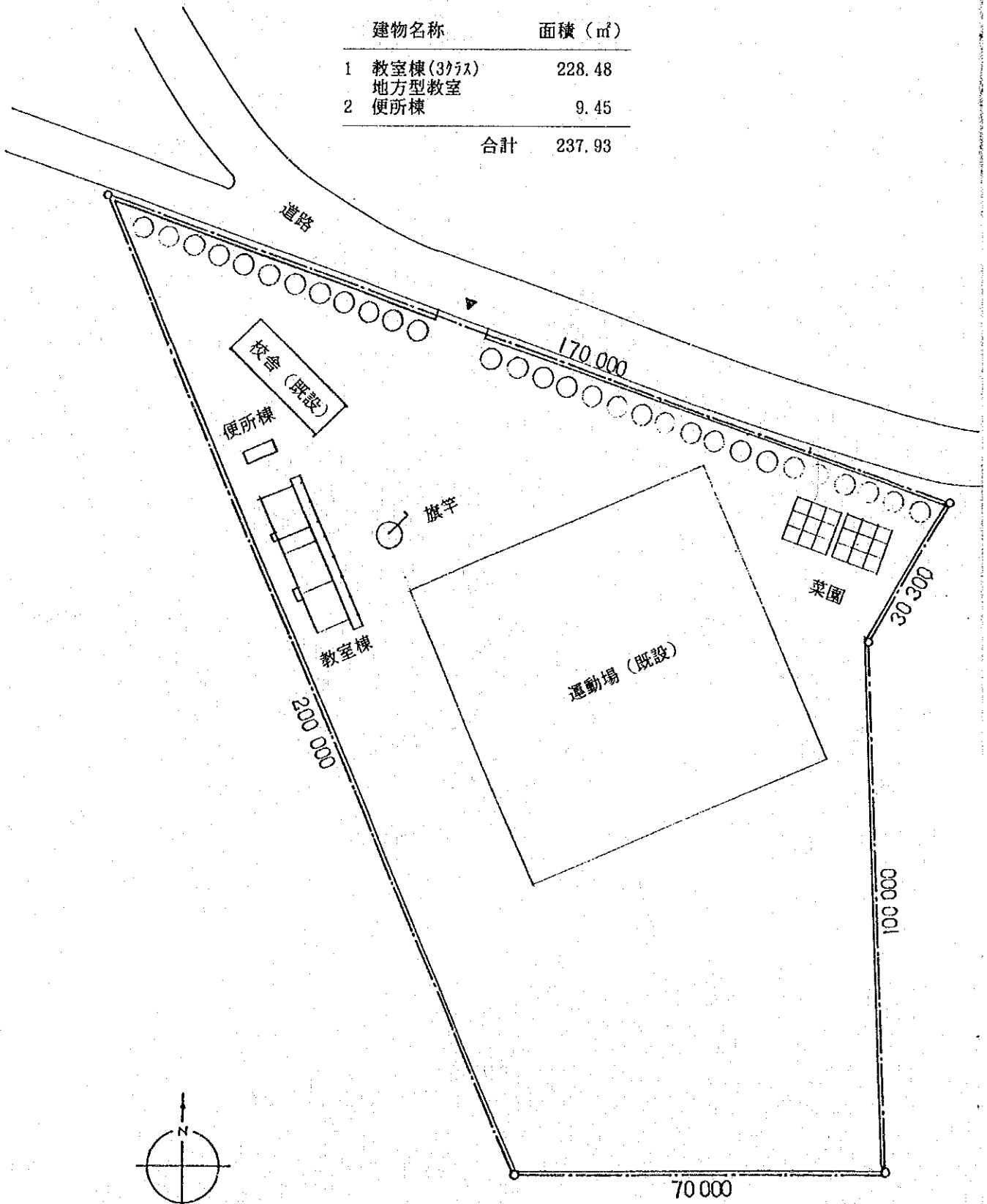


コヤー県

No.11 キリヤー

敷地面積：1.5350ha

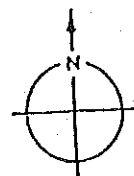
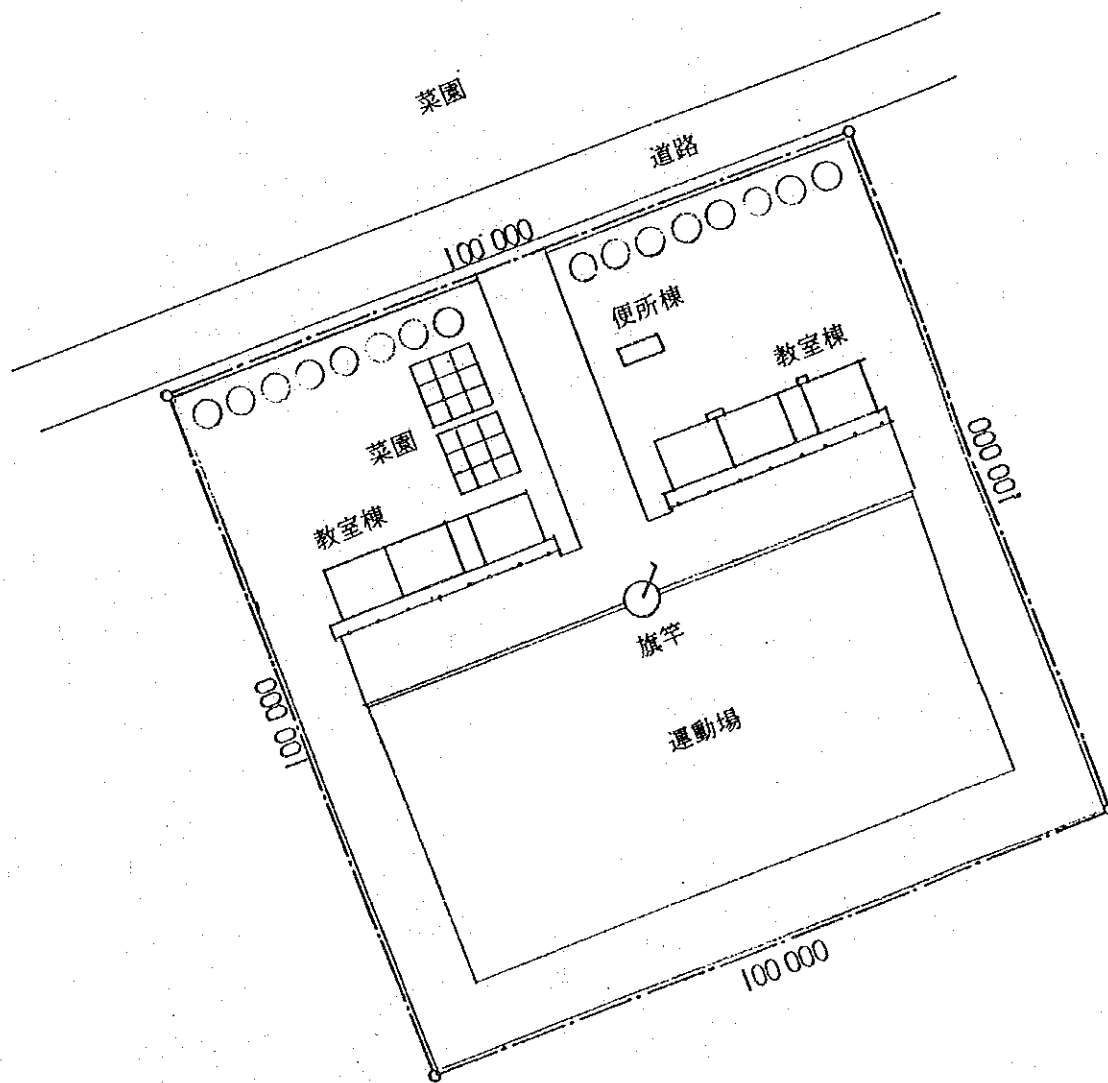
建物名称	面積 (㎡)
1 教室棟 (3ヶ所) 地方型教室	228.48
2 便所棟	9.45
合計	237.93



S 1:1000

フォーレキャリアー県  
 No.12 マネリニヤ センター  
 敷地面積：1.0000ha

建物名称	面積 (㎡)
1 教室棟(3クラス*2) 都市型教室	567.36
2 便所棟	9.45
合計	576.81



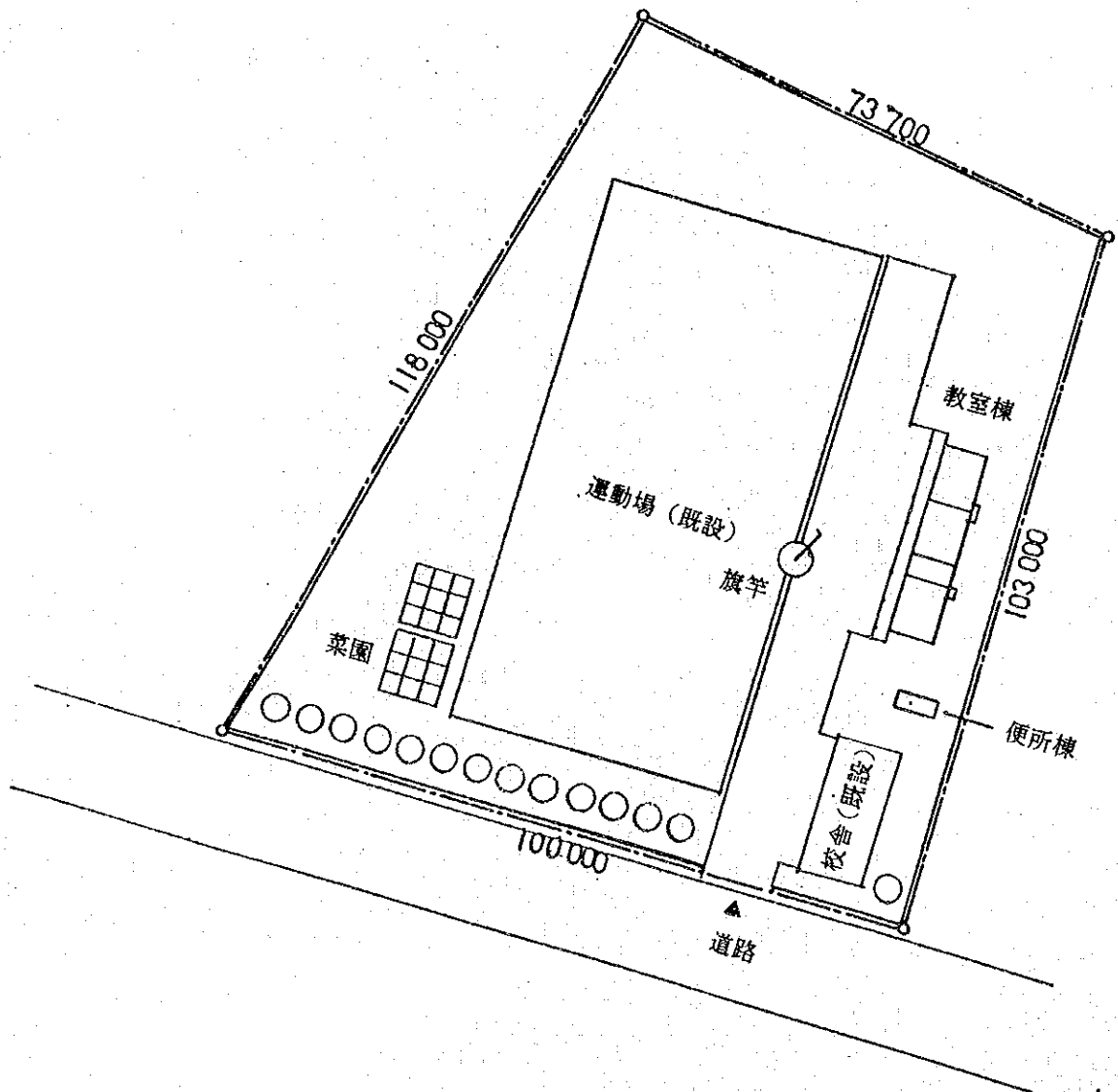
S 1:1000

フォーレカリアー県

No.13 パメラップ

敷地面積：0.9372ha

建物名称	面積 (㎡)
1 教室棟(3クラス) 地方型教室	228.48
2 便所棟	9.45
合計	237.93



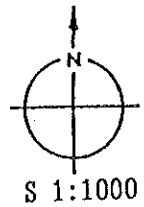
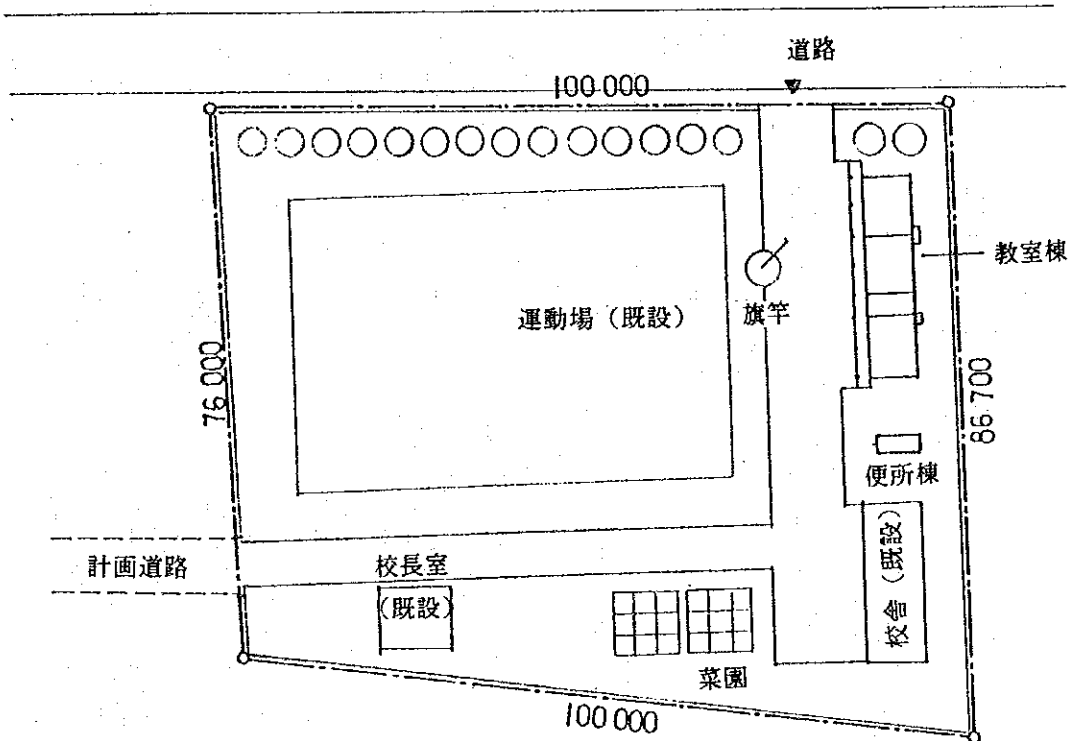
S 1:1000

フォーレカリアー県

No.14 ボカリア

敷地面積：0.8100ha

建物名称	面積 (m <sup>2</sup> )
1 教室棟(3クラス) 地方型教室	228.48
2 便所棟	9.45
合計	237.93

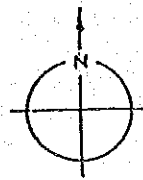
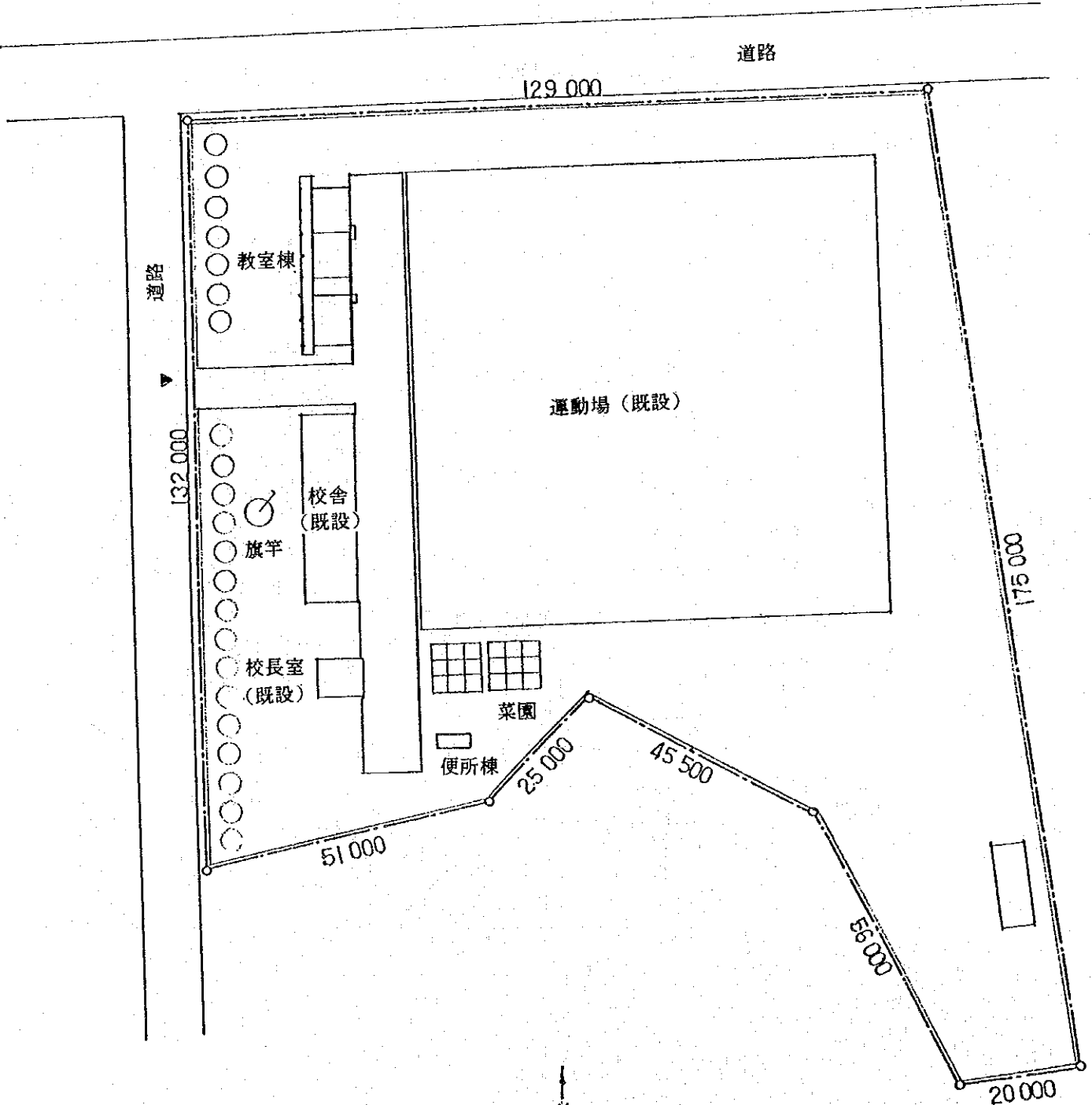


デュブレカ県

No.15 トンドン センター

敷地面積：1.7749ha

建物名称	面積 (㎡)
1 教室棟(377入) 地方型教室	228.48
2 便所棟	9.45
合計	237.93



S 1:1000  
- 145 -

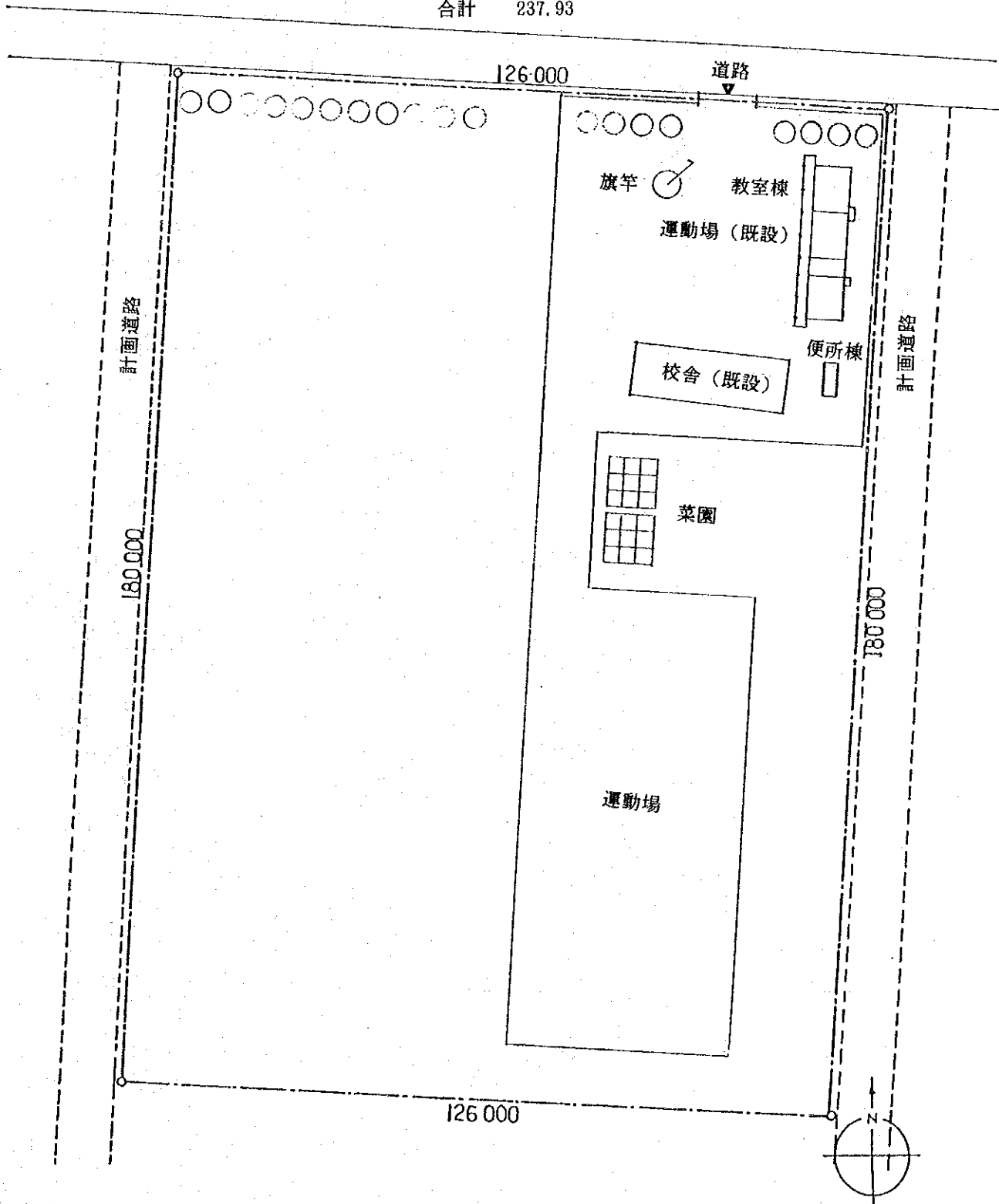


ドブレカ県

No.16 バディ センター

敷地面積 : 2.2680ha

建物名称	面積 (㎡)
1 教室棟(3クラス) 地方型教室	228.48
2 便所棟	9.45
合計	237.93



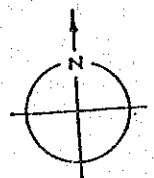
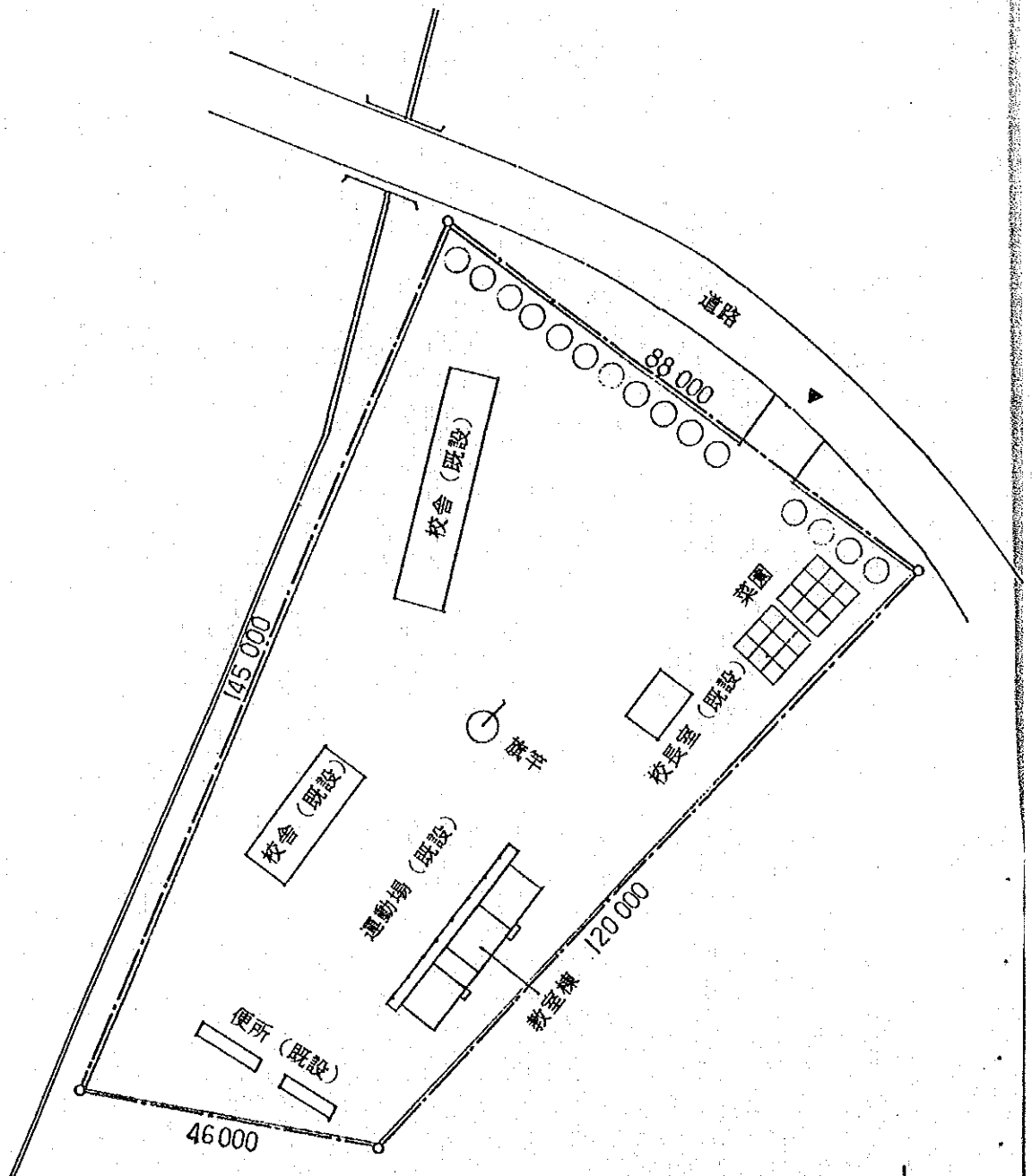
S 1:1000

ドュブレカ県

No.17 ネグー

敷地面積：0.8759ha

建物名称	面積 (㎡)
1 教室棟 (3クラス) 地方型教室	228.48
合計	228.48



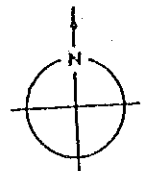
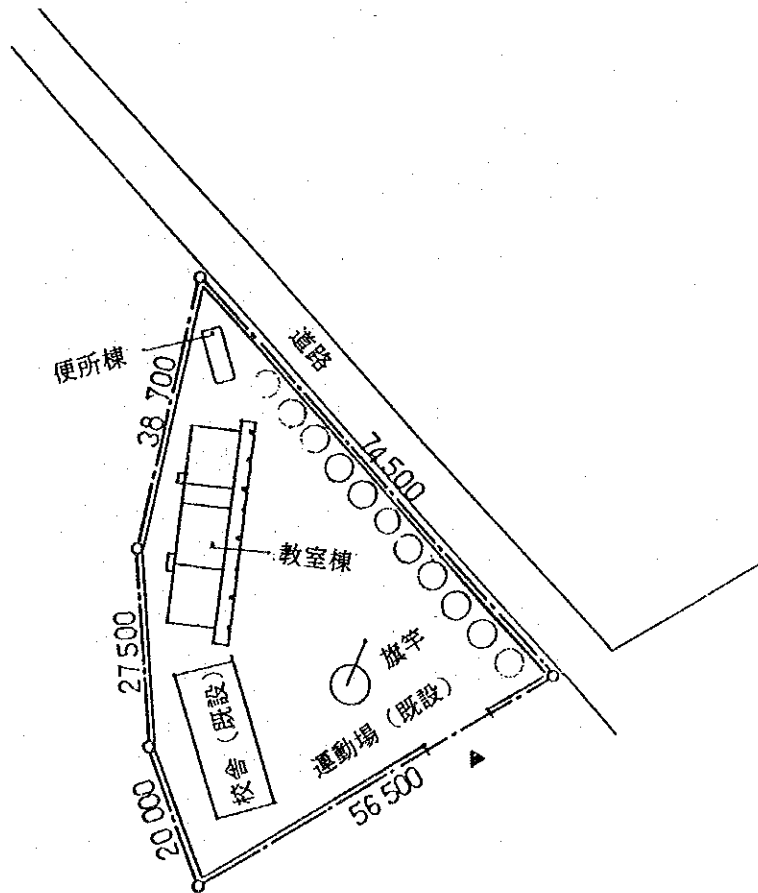
S 1:1000

デュブレカ県

No.18 コンフォンヤ

敷地面積：0.2574ha

建物名称	面積 (㎡)
1 教室棟(3クラス) 地方型教室	228.48
2 便所棟	9.45
合計	237.93



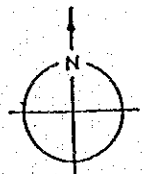
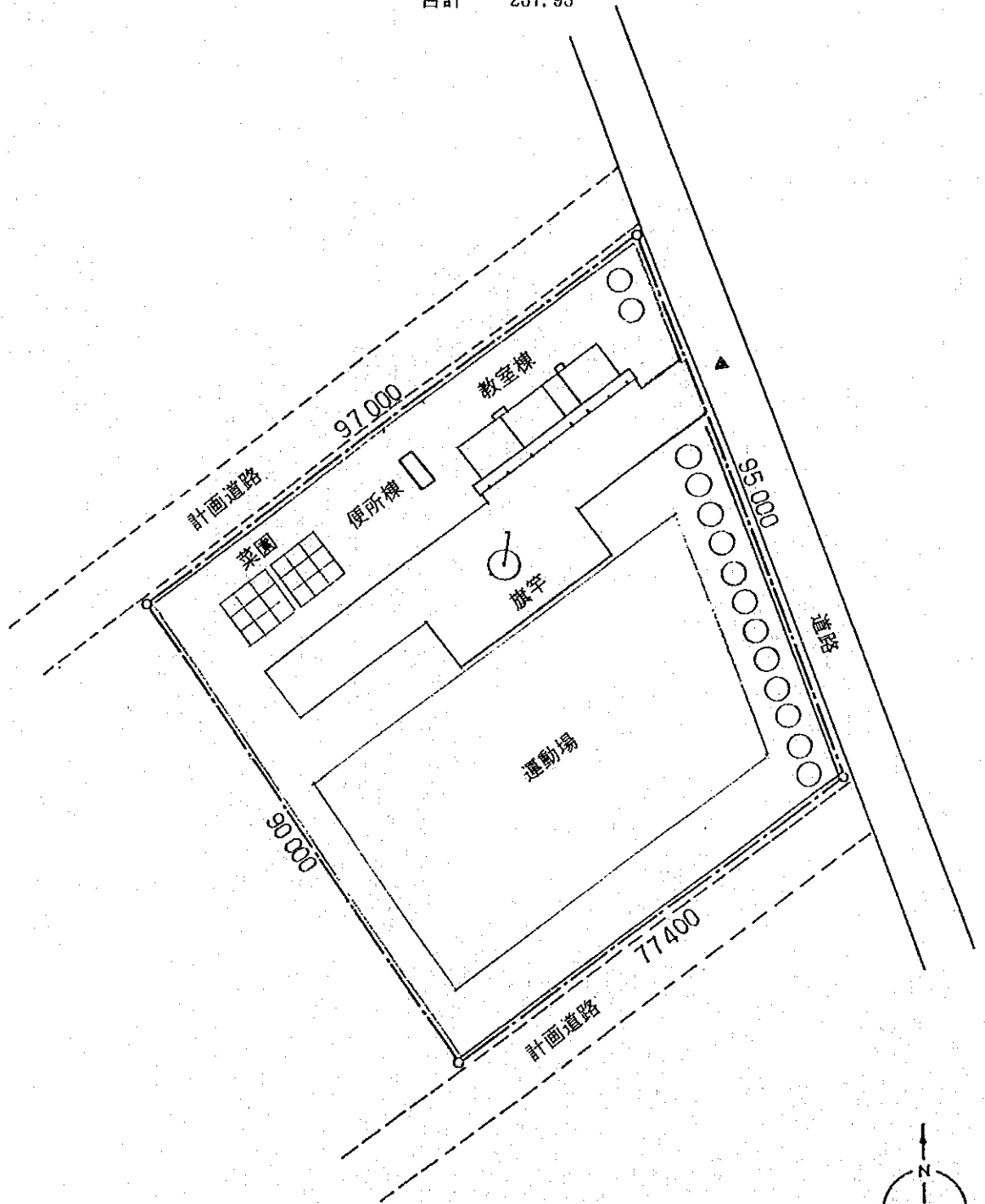
S 1:1000

ラベ県

No.19 トウレ

敷地面積：0.7866ha

建物名称	面積 (㎡)
1 教室棟 (3クラス) 地方型教室	228.48
2 便所棟	9.45
合計	237.93



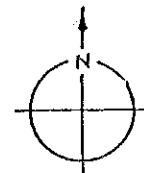
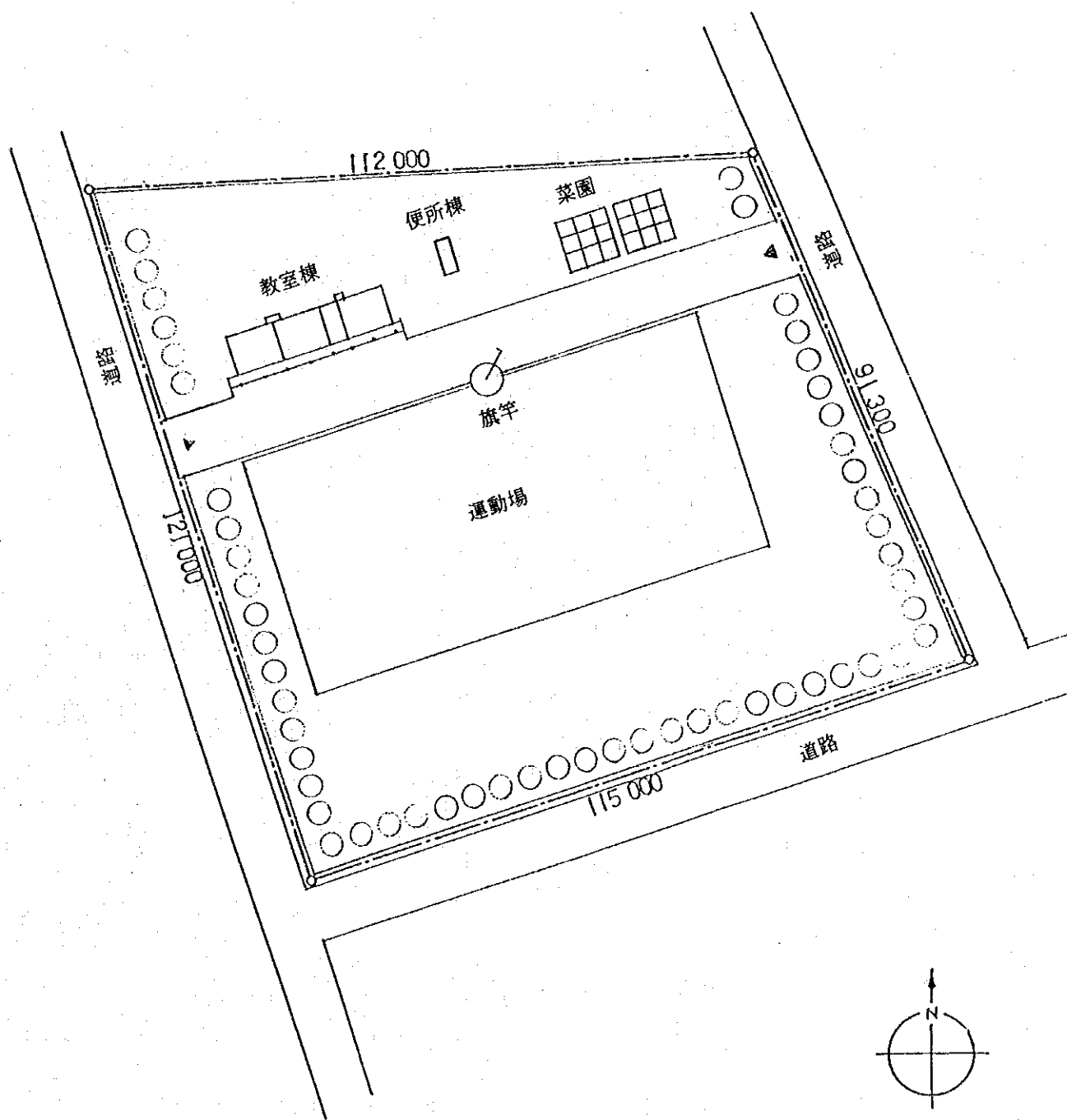
S 1:1000

ラベ県

No.20 カタ

敷地面積：0.9518ha

建物名称	面積 (㎡)
1 教室棟(3クラス) 地方型教室	228.48
2 倉庫棟	9.45
合計	237.93



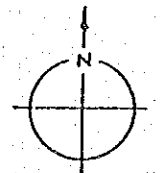
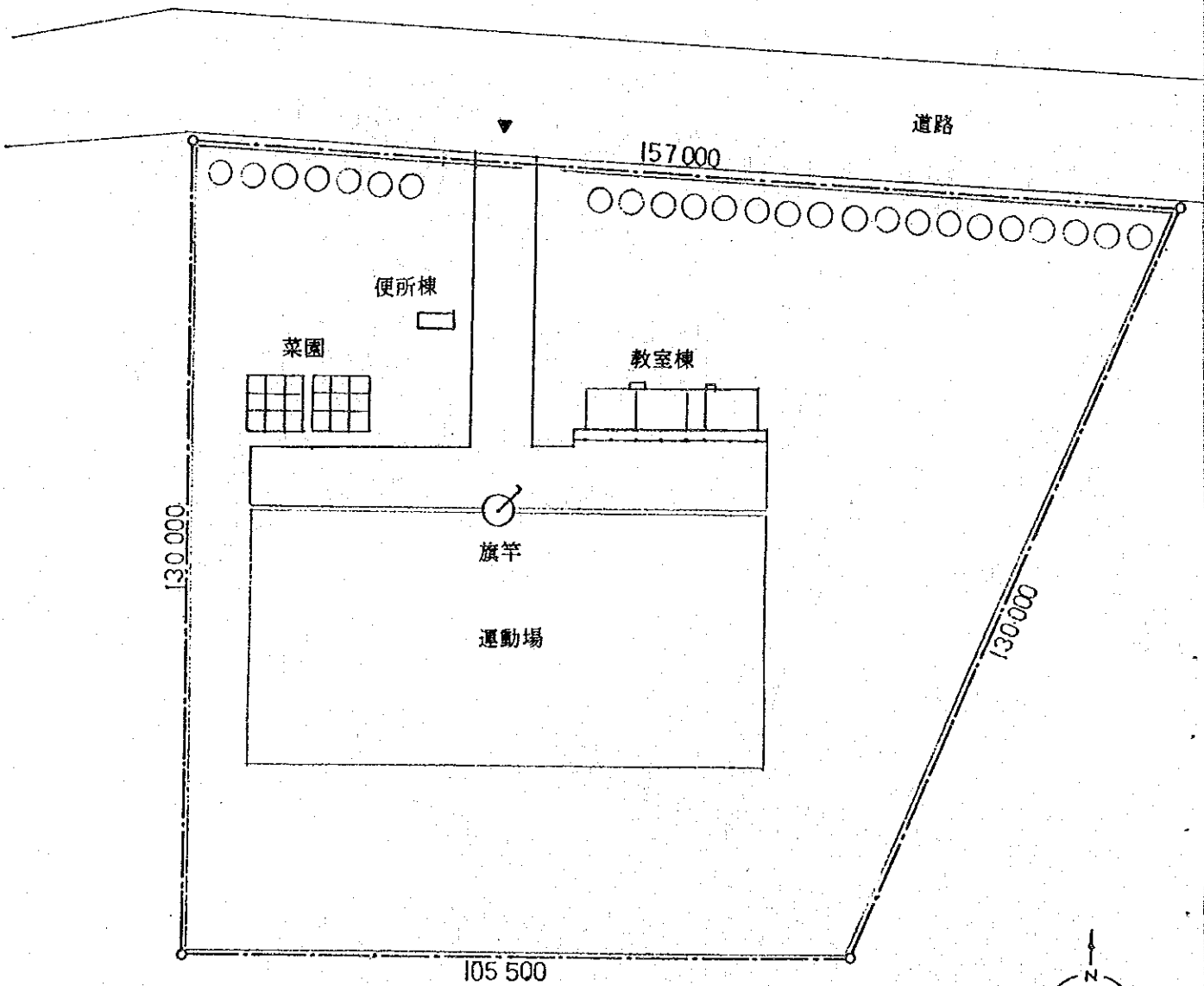
S 1:1000

ラベ県

No.21 ドゥカーニョグヤブへ

敷地面積：1.6751ha

建物名称	面積 (㎡)
1 教室棟(3クラス) 地方型教室	228.48
2 便所棟	9.45
合計	237.93



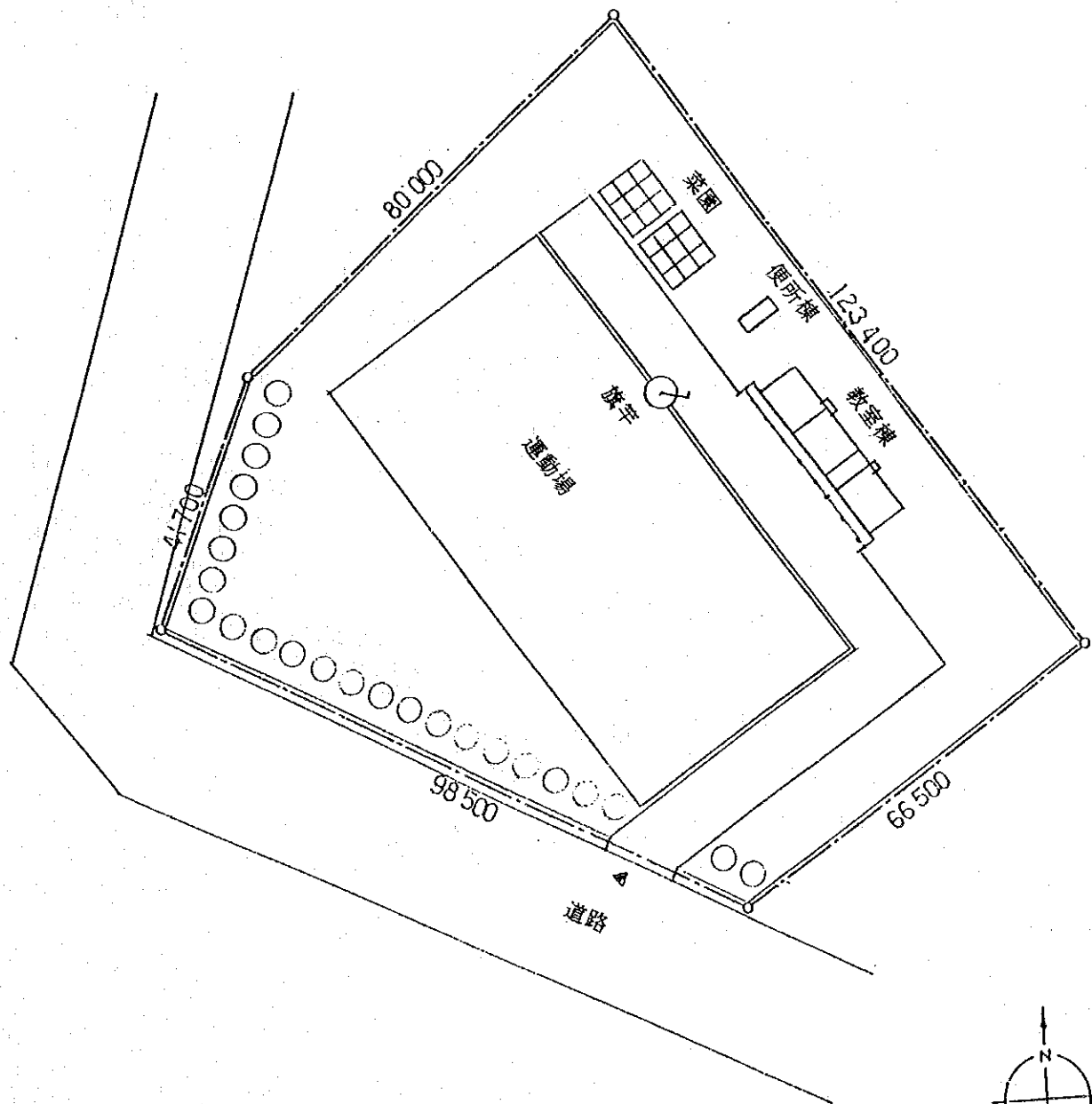
S 1:1000

ラベ県

No.22 クラマンギ

敷地面積：1.0690ha

建物名称	面積 (㎡)
1 教室棟(377人) 地方型教室	228.48
2 便所棟	9.45
合計	237.93

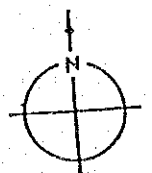
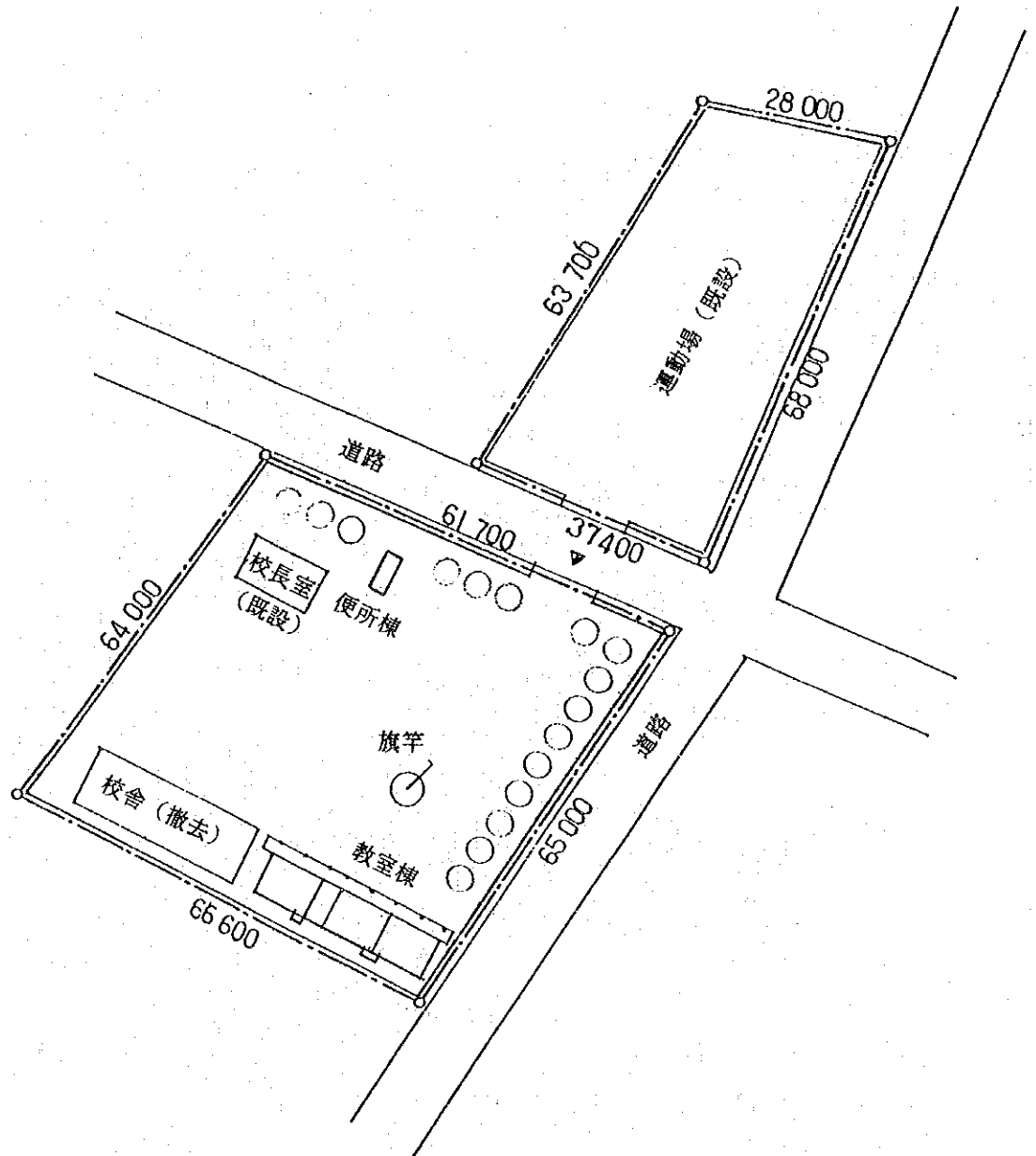


ラベ県

No.23 サアラ

敷地面積 : 0.6765ha

建物名称	面積 (㎡)
1 教室棟(3777)	228.48
地方型教室	
2 便所棟	9.45
合計	237.93

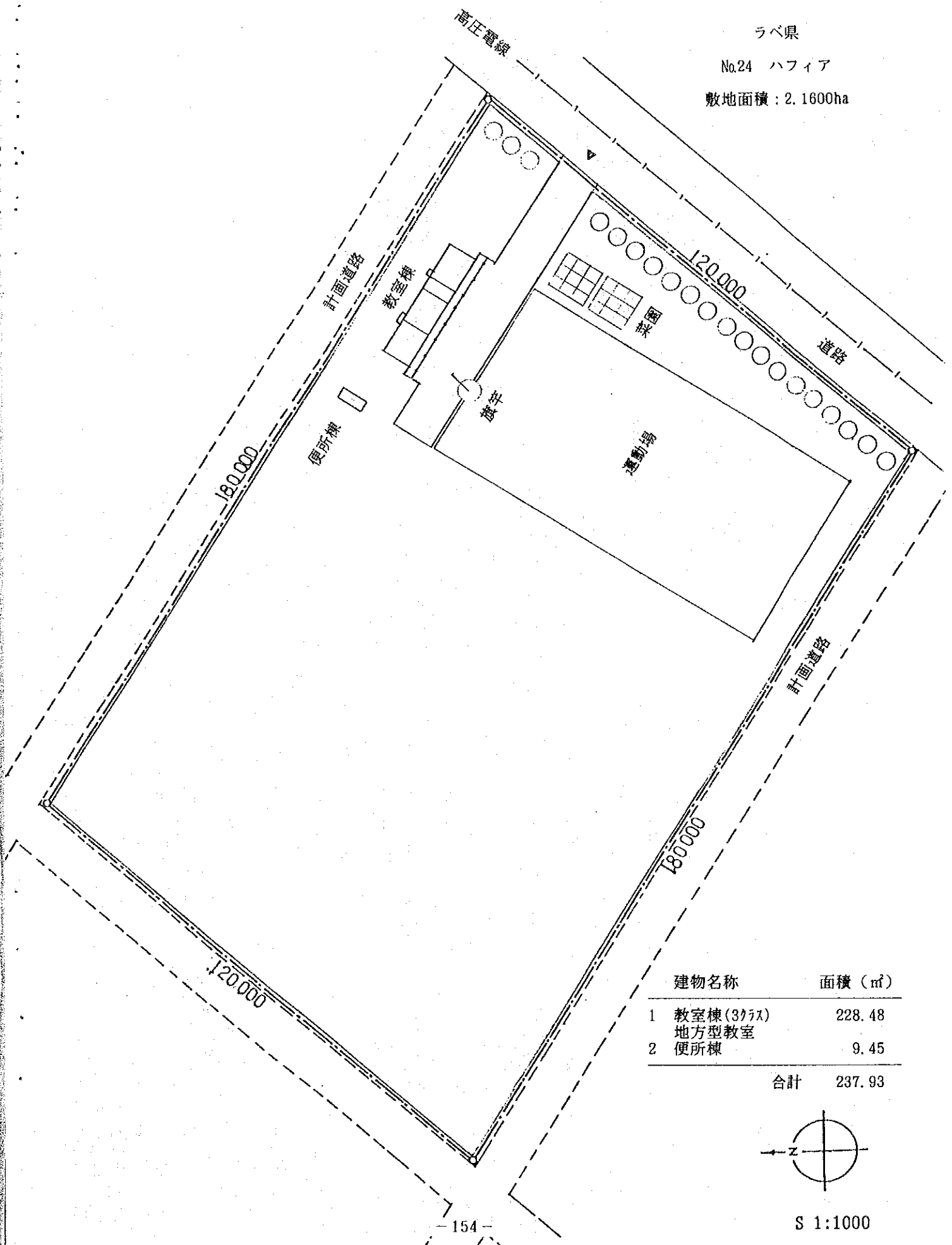




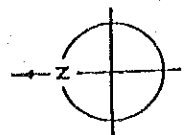
ラベ県

No.24 ハフピア

敷地面積：2.1600ha



建物名称	面積 (㎡)
1 教室棟 (3クラス) 地方型教室	228.48
2 便所棟	9.45
合計	237.93

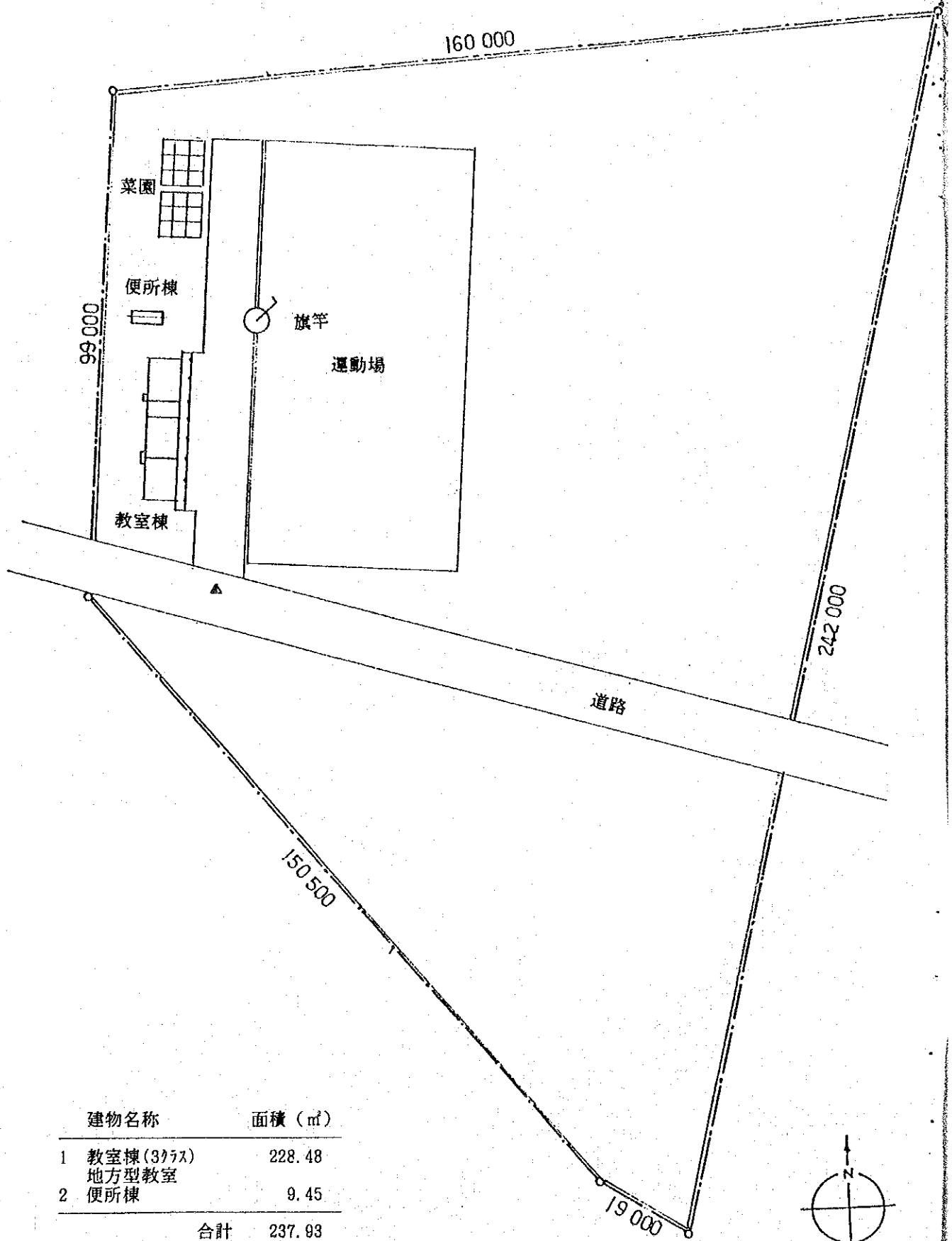


S 1:1000

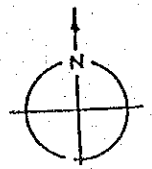
ピタ県

No.25 セワ

敷地面積：4.5750ha



建物名称	面積 (㎡)
1 教室棟(3クラス) 地方型教室	228.48
2 便所棟	9.45
合計	237.93

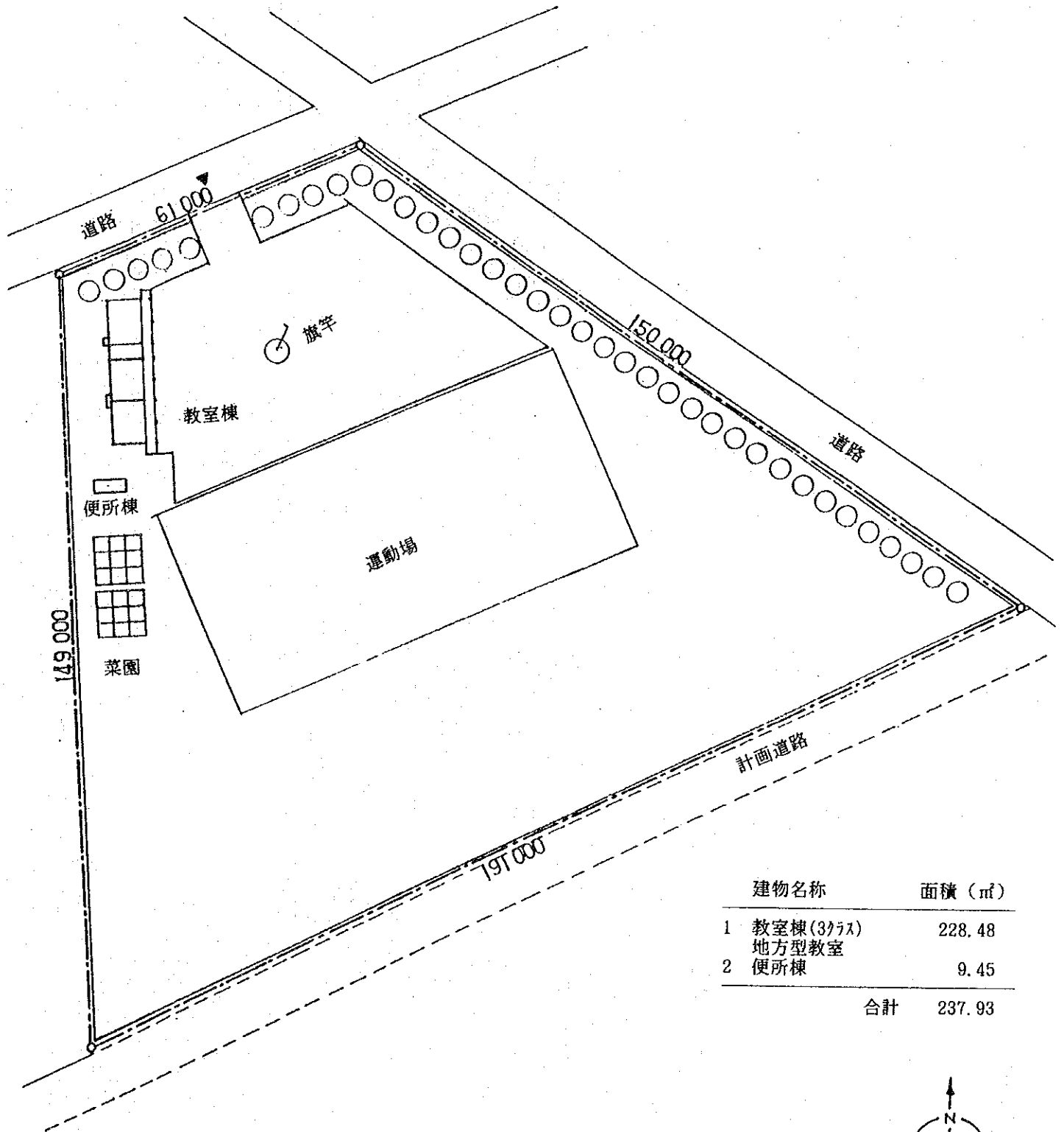


S 1:1000

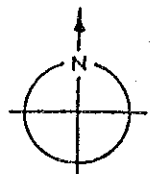
ピタ県

No.26 ビレ

敷地面積：1.6729ha



建物名称	面積 (㎡)
1 教室棟(3クラス) 地方型教室	228.48
2 便所棟	9.45
合計	237.93

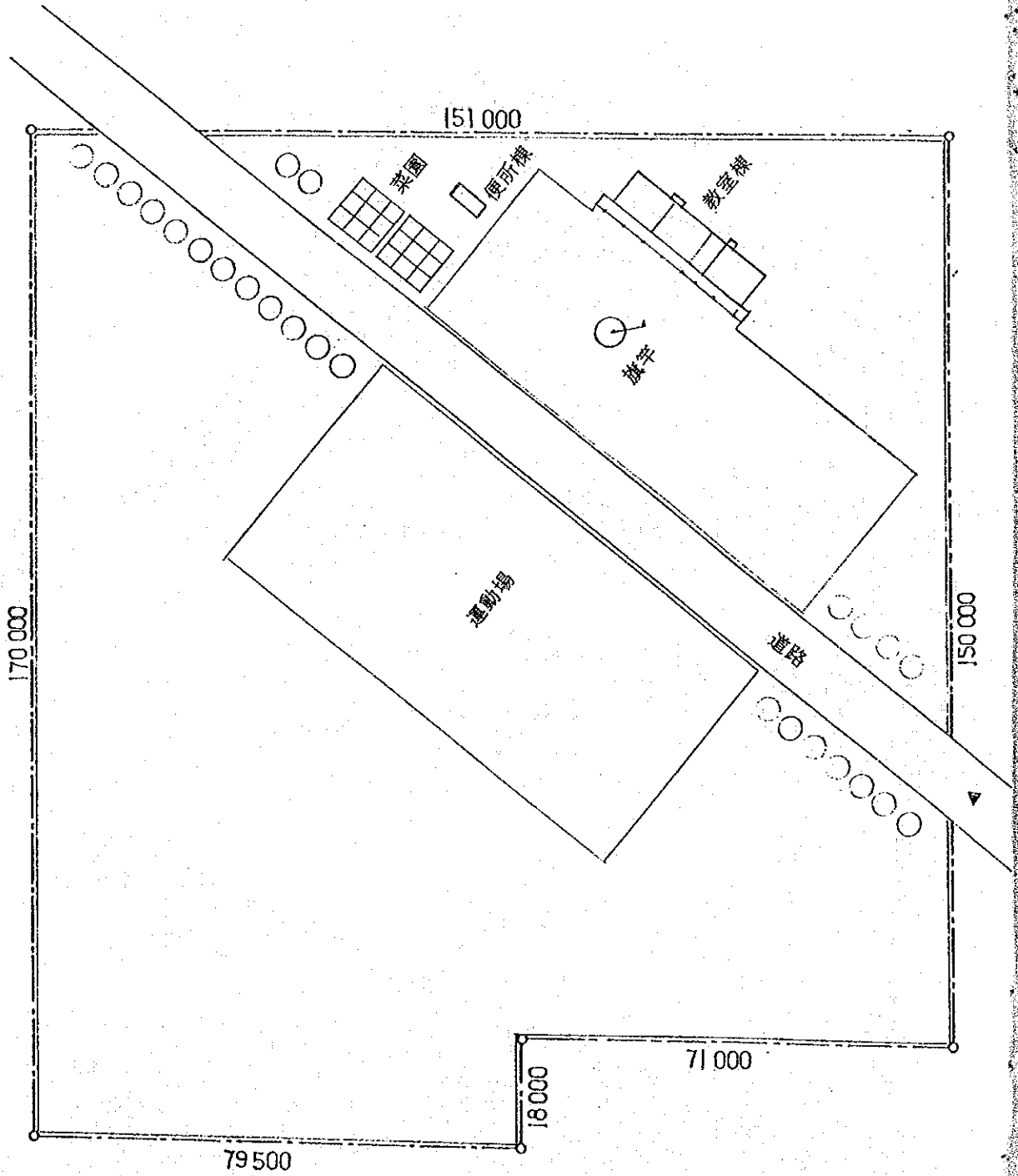


S 1:1000

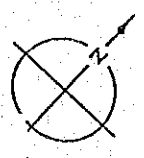
ピタ県

No.27 コッチウ

敷地面積：2,4156ha



建物名称	面積 (㎡)
1 教室棟(3教室) 地方型教室	228.48
2 便所棟	9.45
合計	237.93



S 1:1000

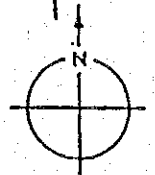
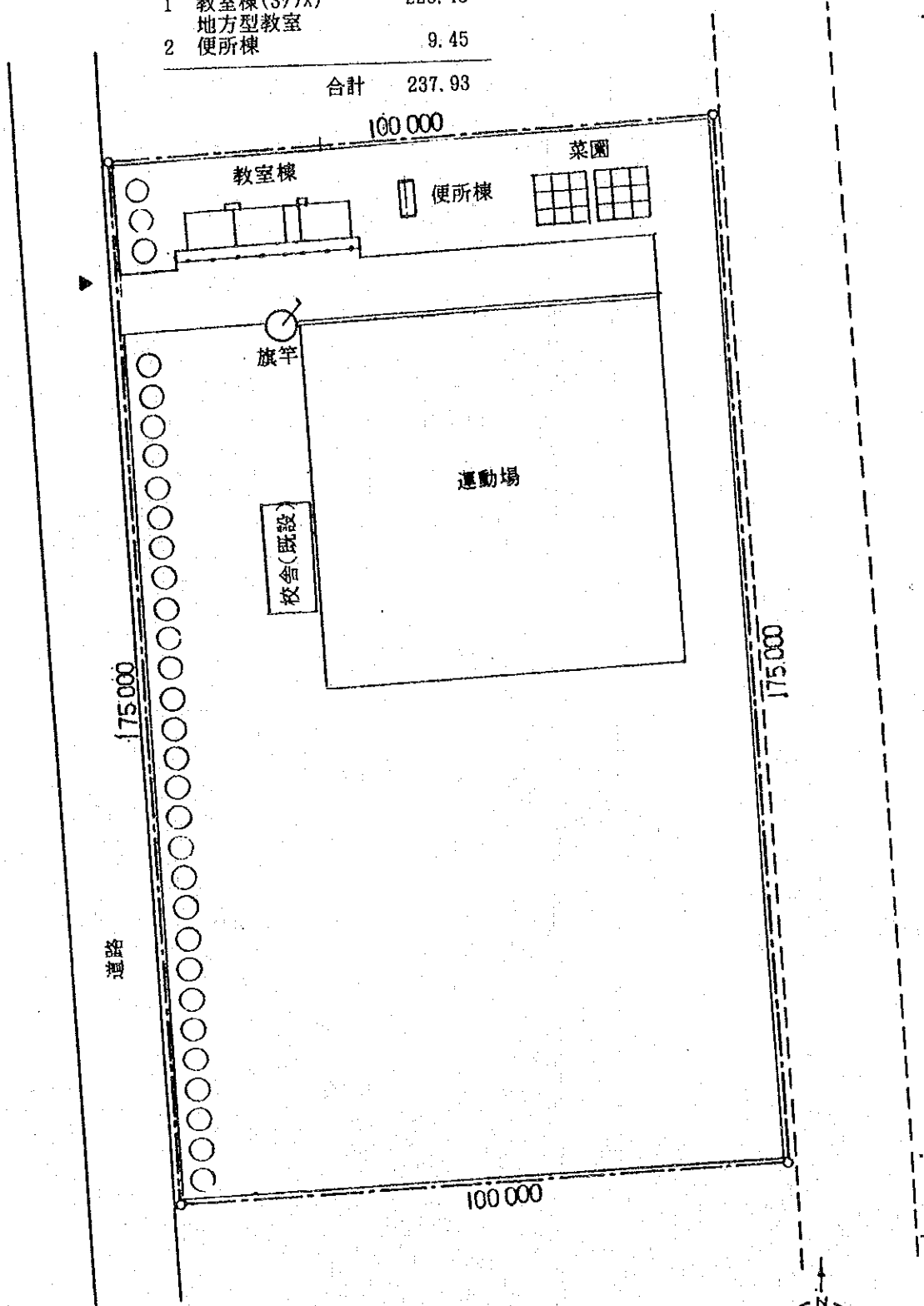


ピタ県

No.29 ラリア

敷地面積：1.7950ha

建物名称	面積 (㎡)
1 教室棟(3クラス) 地方型教室	228.48
2 便所棟	9.45
合計	237.93



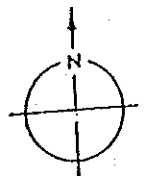
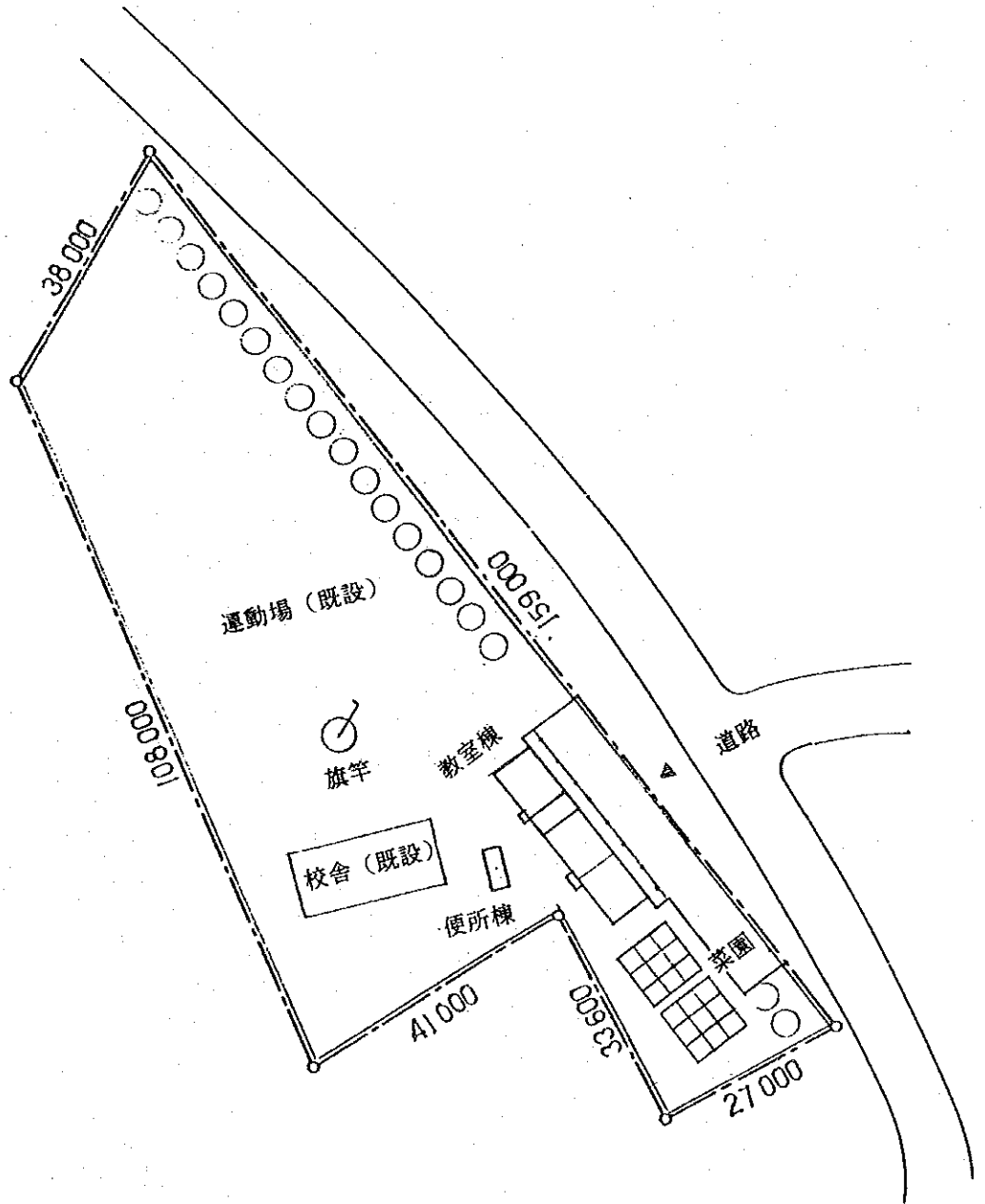
S 1:1000

ダラバ県

No.31 フウゲンバ

敷地面積 : 0.6147ha

建物名称	面積 (㎡)
1 教室棟(3クラス) 地方型教室	228.48
2 便所棟	9.45
合計	237.93



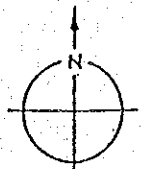
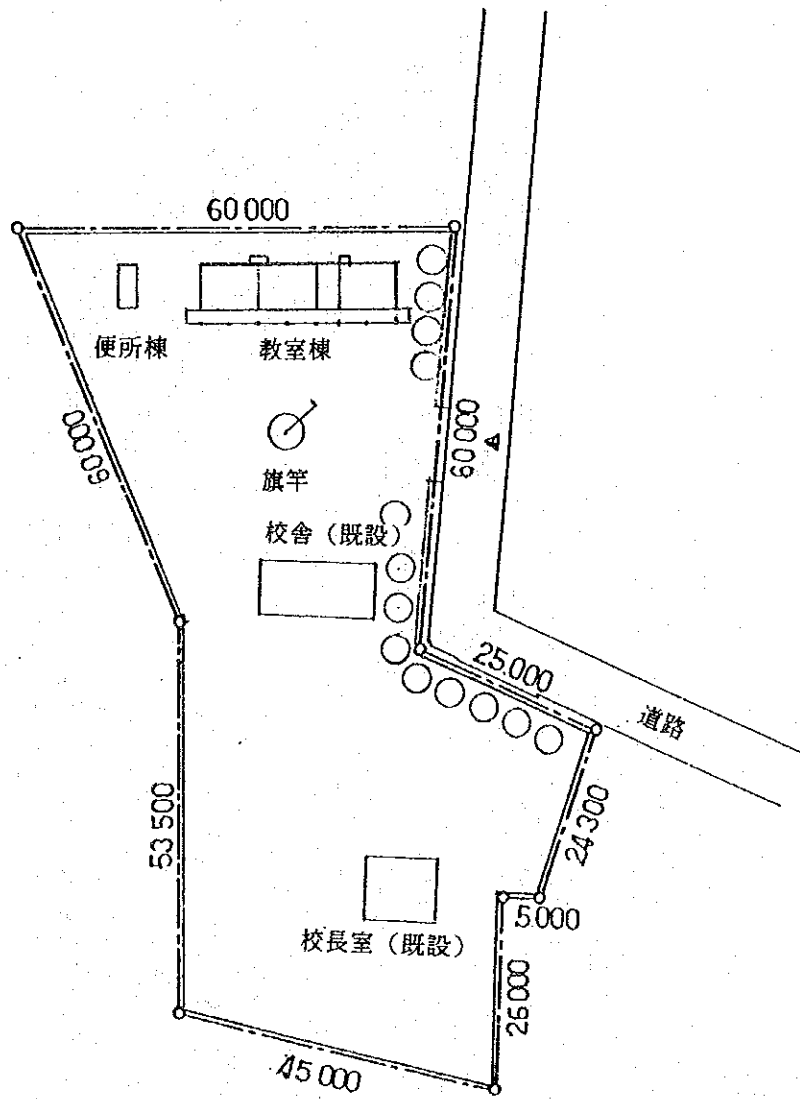
S 1:1000

ダラバ県

No.32 レレ

敷地面積 : 0.5334ha

建物名称	面積 (㎡)
1 教室棟(37坪) 地方型教室	228.48
2 便所棟	9.45
合計	237.93



S 1:1000

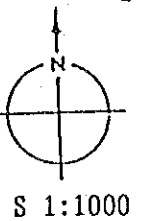
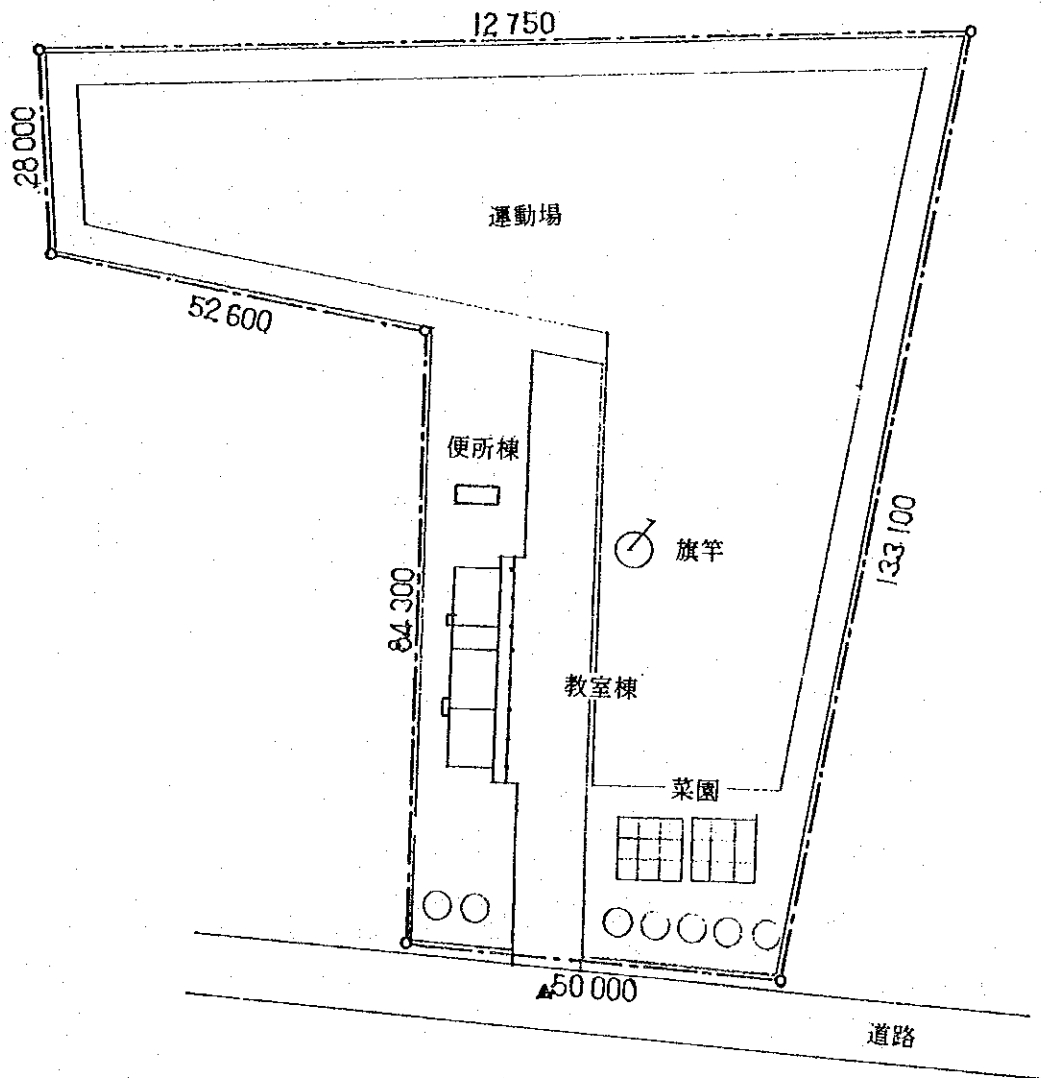


ダラバ県

No.33 ホレディオリ

敷地面積：0.9687ha

建物名称	面積 (㎡)
1 教室棟(3クラス) 地方型教室	228.48
2 便所棟	9.45
合計	237.93

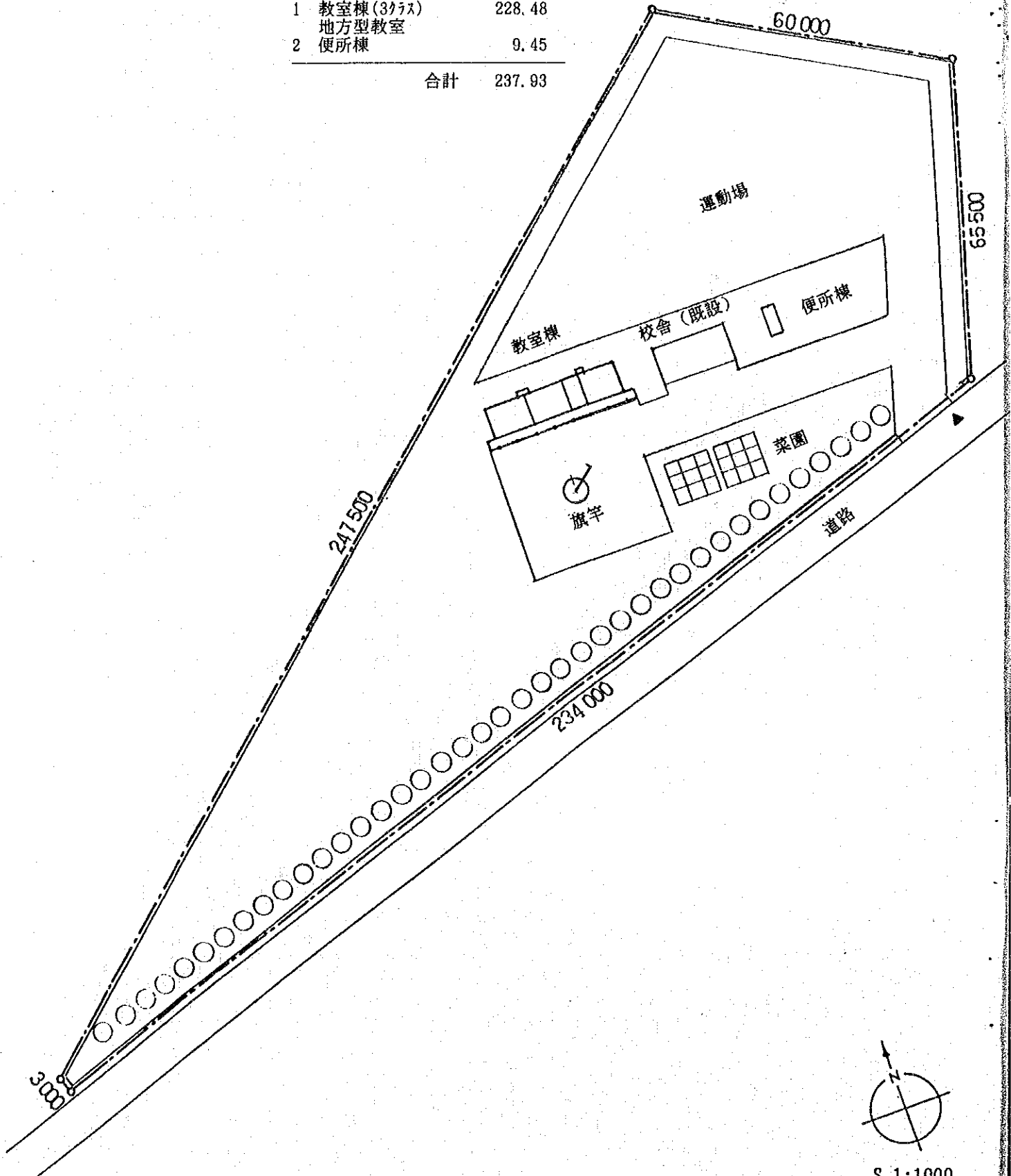


ダラバ県

No.35 ダラバ ミシデ

敷地面積：1.3756ha

建物名称	面積 (㎡)
1 教室棟 (3クラス) 地方型教室	228.48
2 便所棟	9.45
合計	237.93

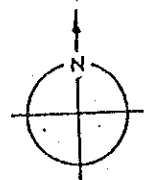
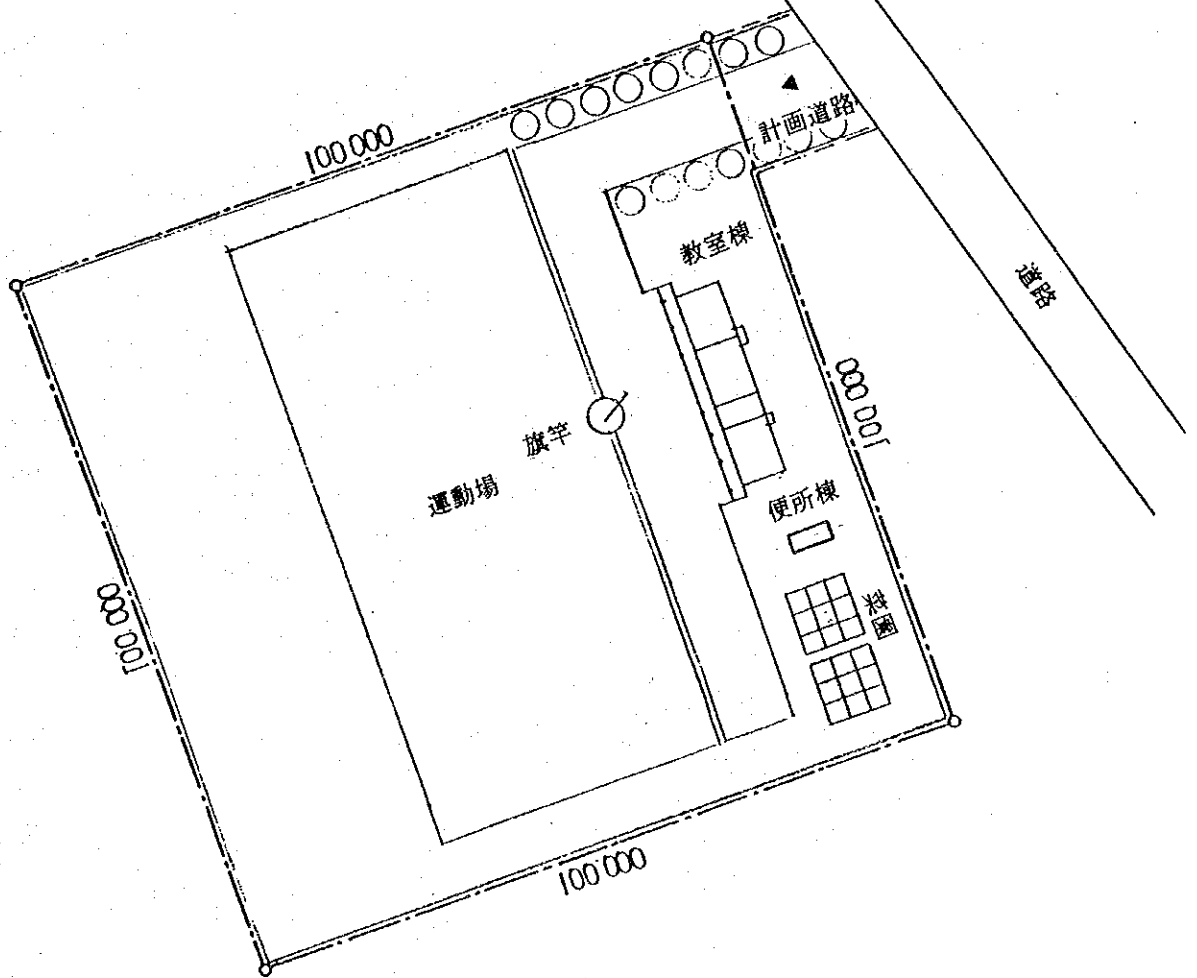


マムー県

No.37 ベルテヤ

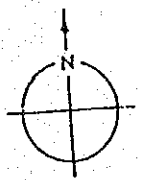
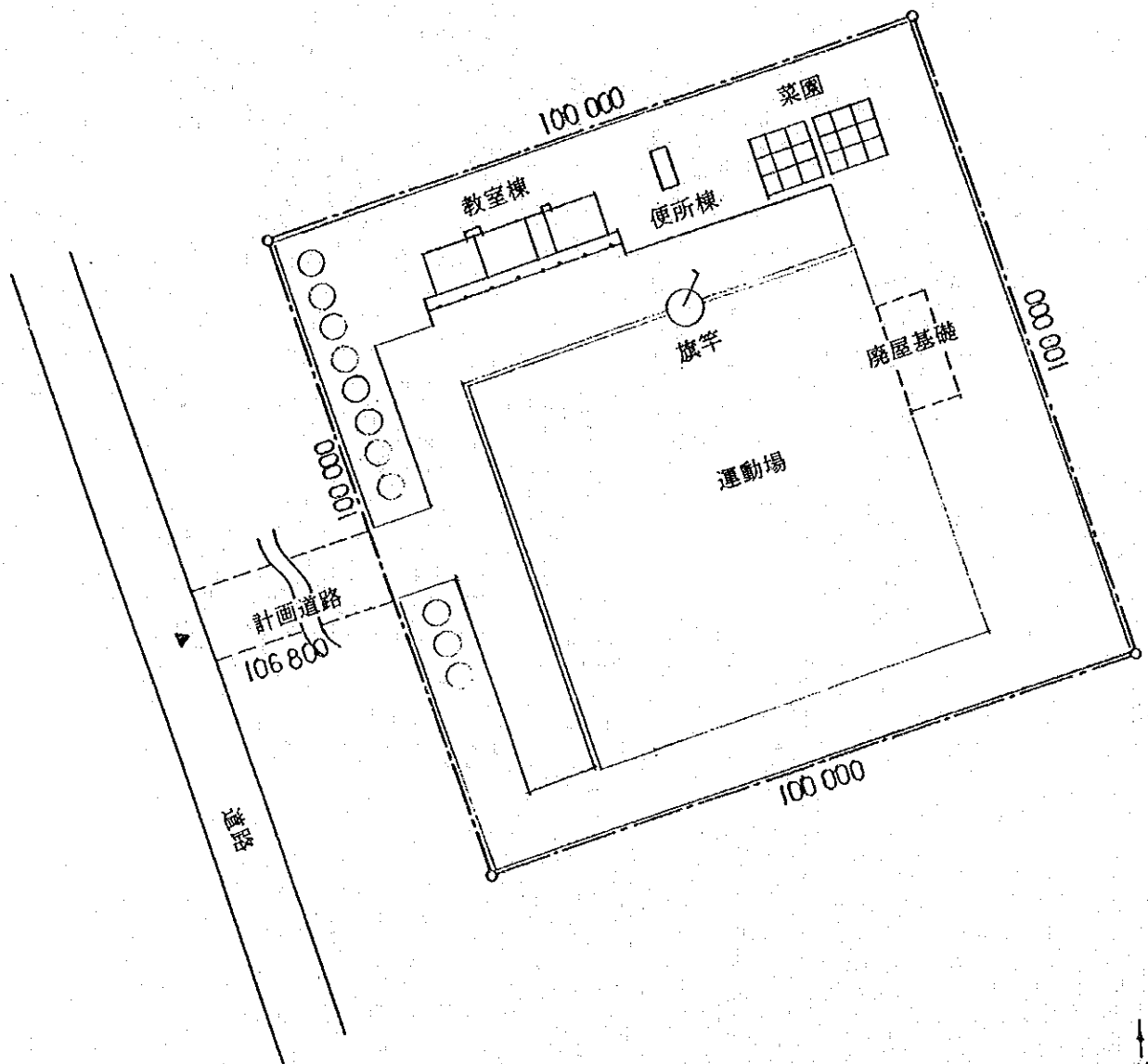
敷地面積：1.0000ha

建物名称	面積 (㎡)
1 教室棟(3クラス) 地方型教室	228.48
2 便所棟	9.45
合計	237.93



マムー県  
 No.38 ディンデヤ  
 敷地面積：1.0000ha

建物名称	面積 (㎡)
1 教室棟 (3クラス) 地方型教室	228.48
2 便所棟	9.45
合計	237.93



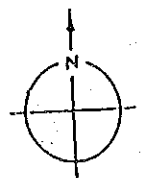
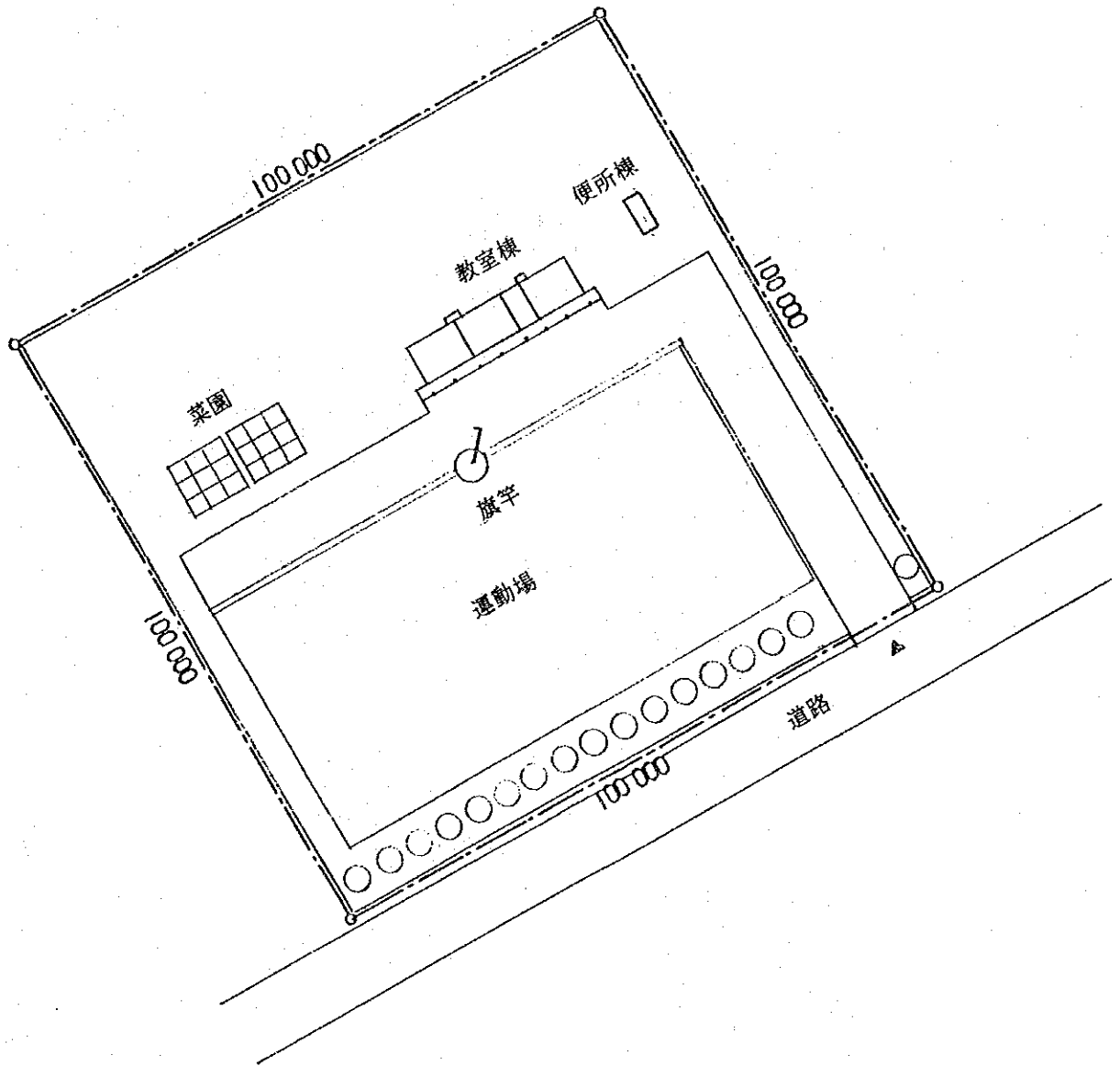
§ 1:1000

マムー県

No.39 ダラ

敷地面積：1.0000ha

建物名称	面積 (㎡)
1 教室棟 (37人) 地方型教室	228.48
2 便所棟	9.45
合計	237.93



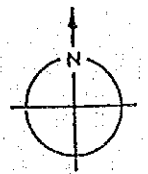
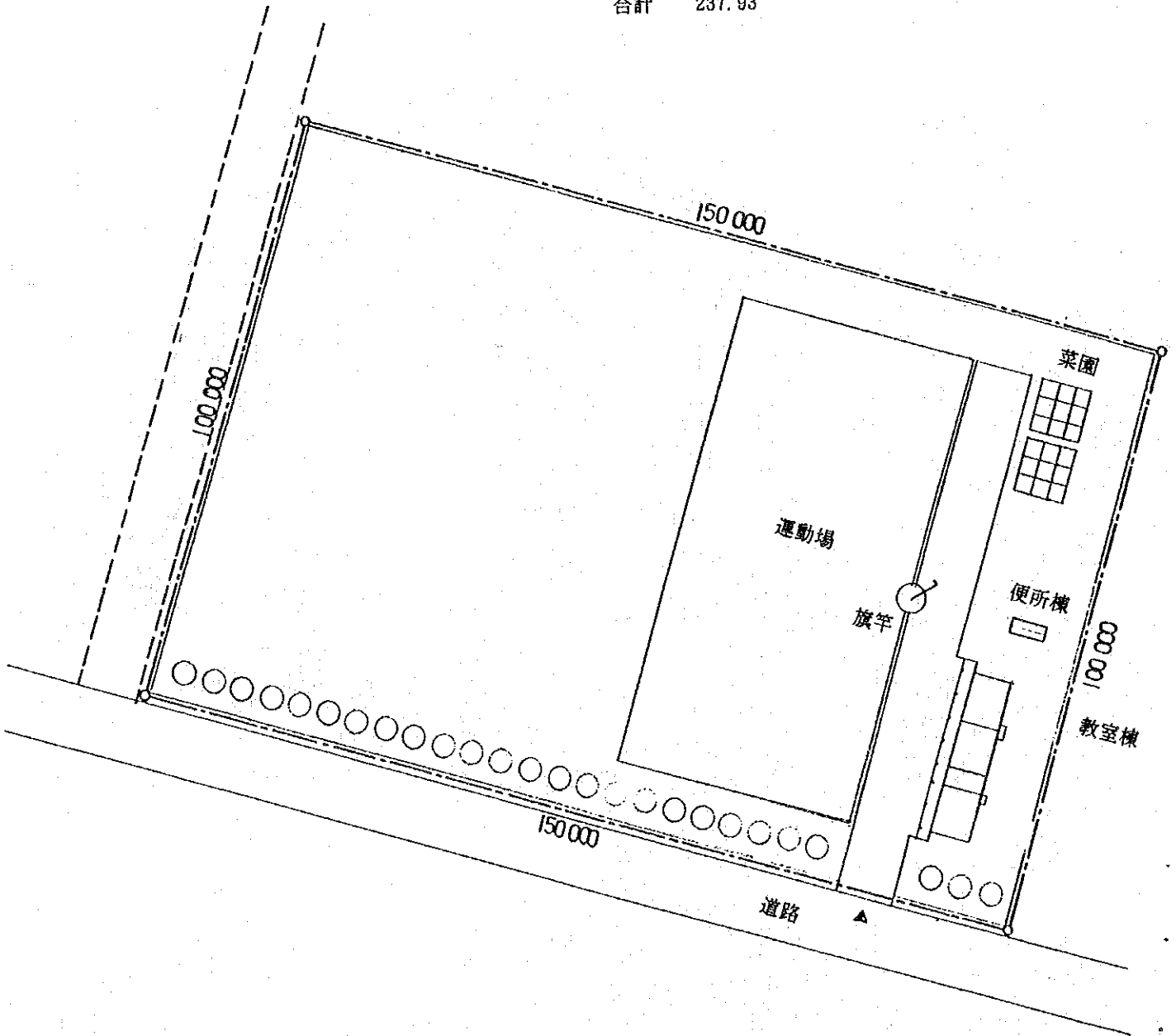
S 1:1000

マムー県

No.40 ヘリコ

敷地面積：1.5000ha

建物名称	面積 (㎡)
1 教室棟(377人) 地方型教室	228.48
2 便所棟	9.45
合計	237.93



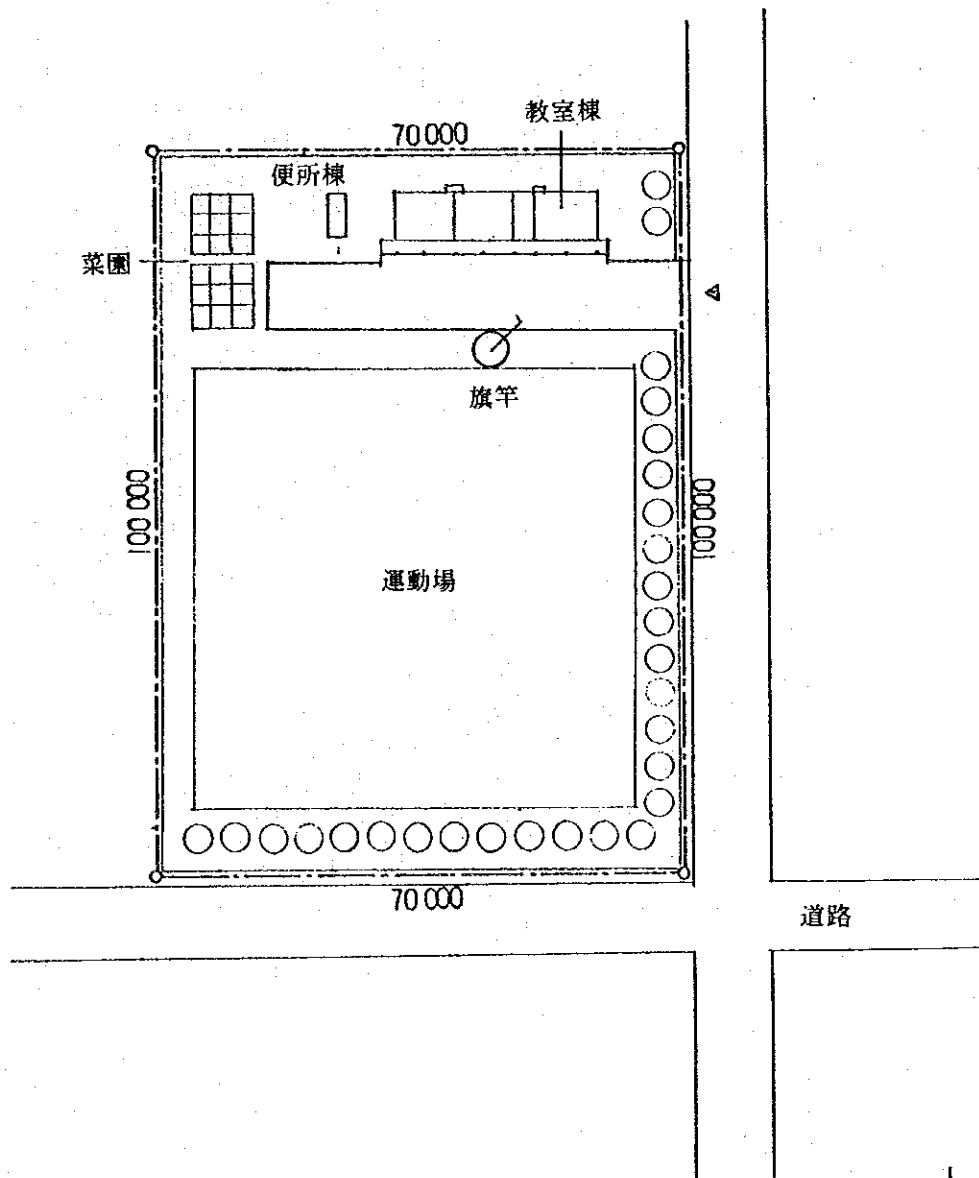
S 1:1000

マムー県

No.41 マンゴル

敷地面積：0.7000ha

建物名称	面積 (㎡)
1 教室棟(3クラス) 地方型教室	228.48
2 便所棟	9.45
合計	237.93

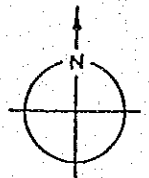
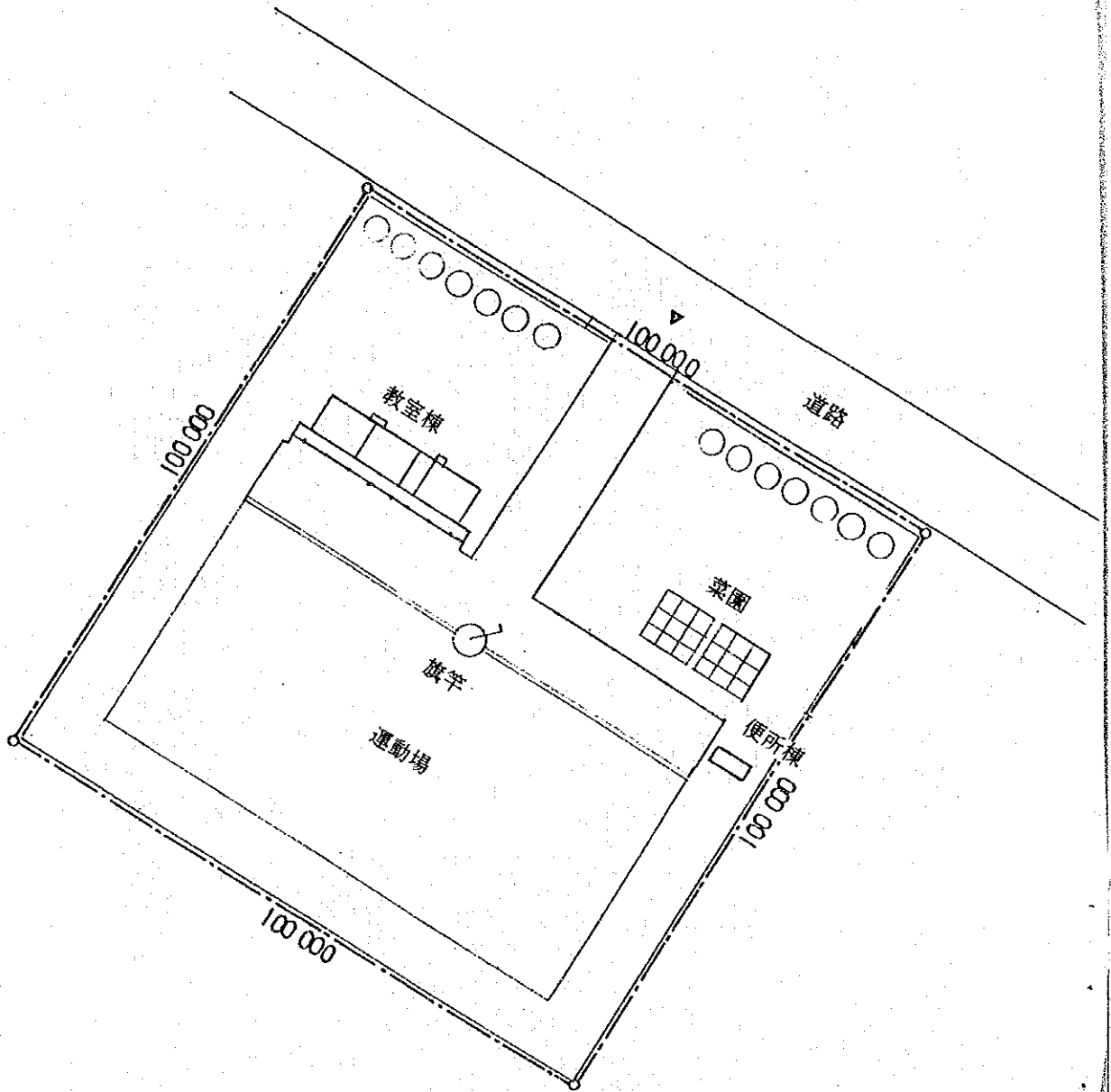


マムー県

No.42 ペティニ

敷地面積：1.0000ha

建物名称	面積 (㎡)
1 教室棟(377人) 地方型教室	228.48
2 便所棟	9.45
合計	237.93



S 1:1000

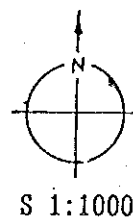
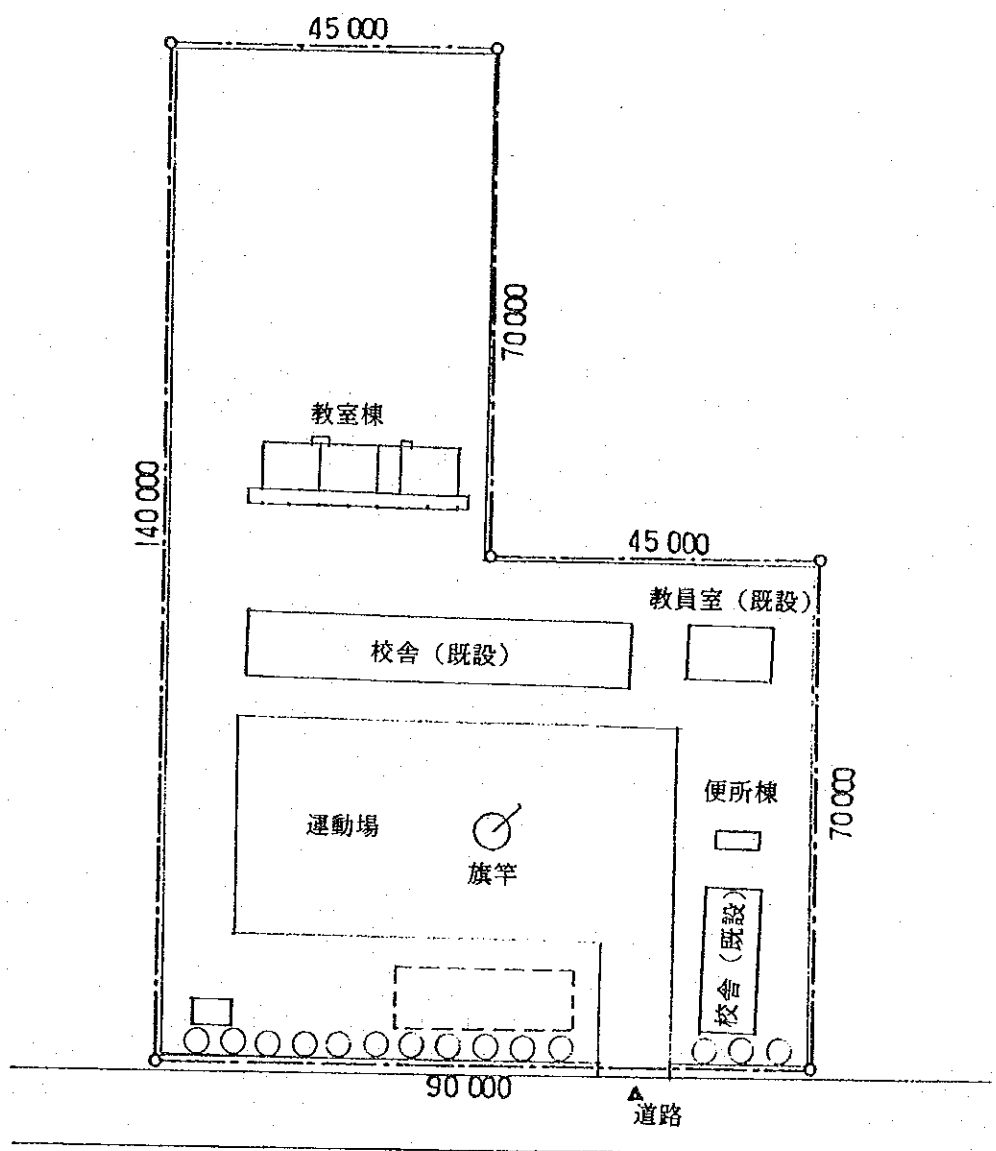


マムー県

No.43 ポレダカ

敷地面積：0.9450ha

建物名称	面積 (㎡)
1 教室棟(3クラス) 地方型教室	228.48
2 便所棟	9.45
合計	237.93

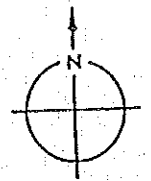
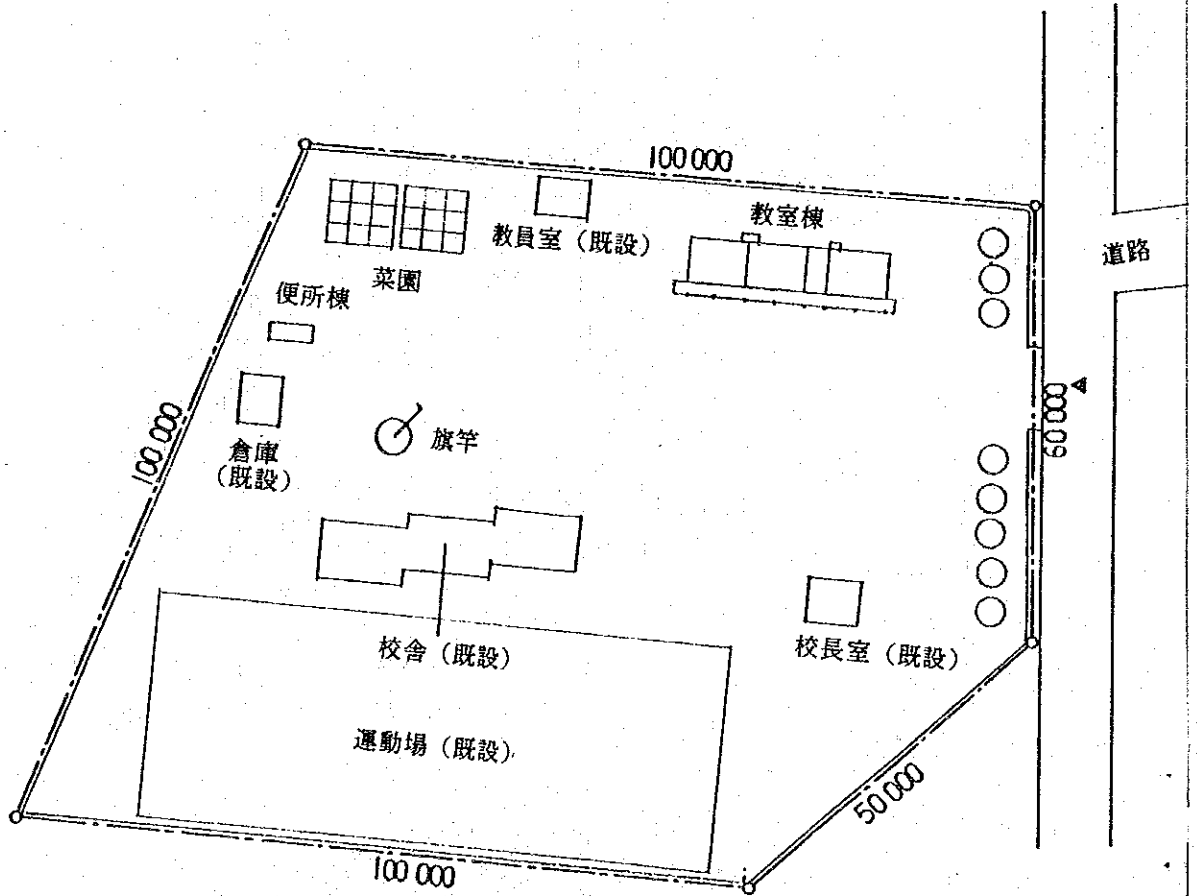


マム一県

No.44 サラムサヤ

敷地面積：1,000ha

建物名称	面積 (㎡)
1 教室棟(3クラス) 地方型教室	228.48
2 便所棟	9.45
合計	237.93



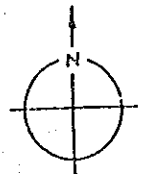
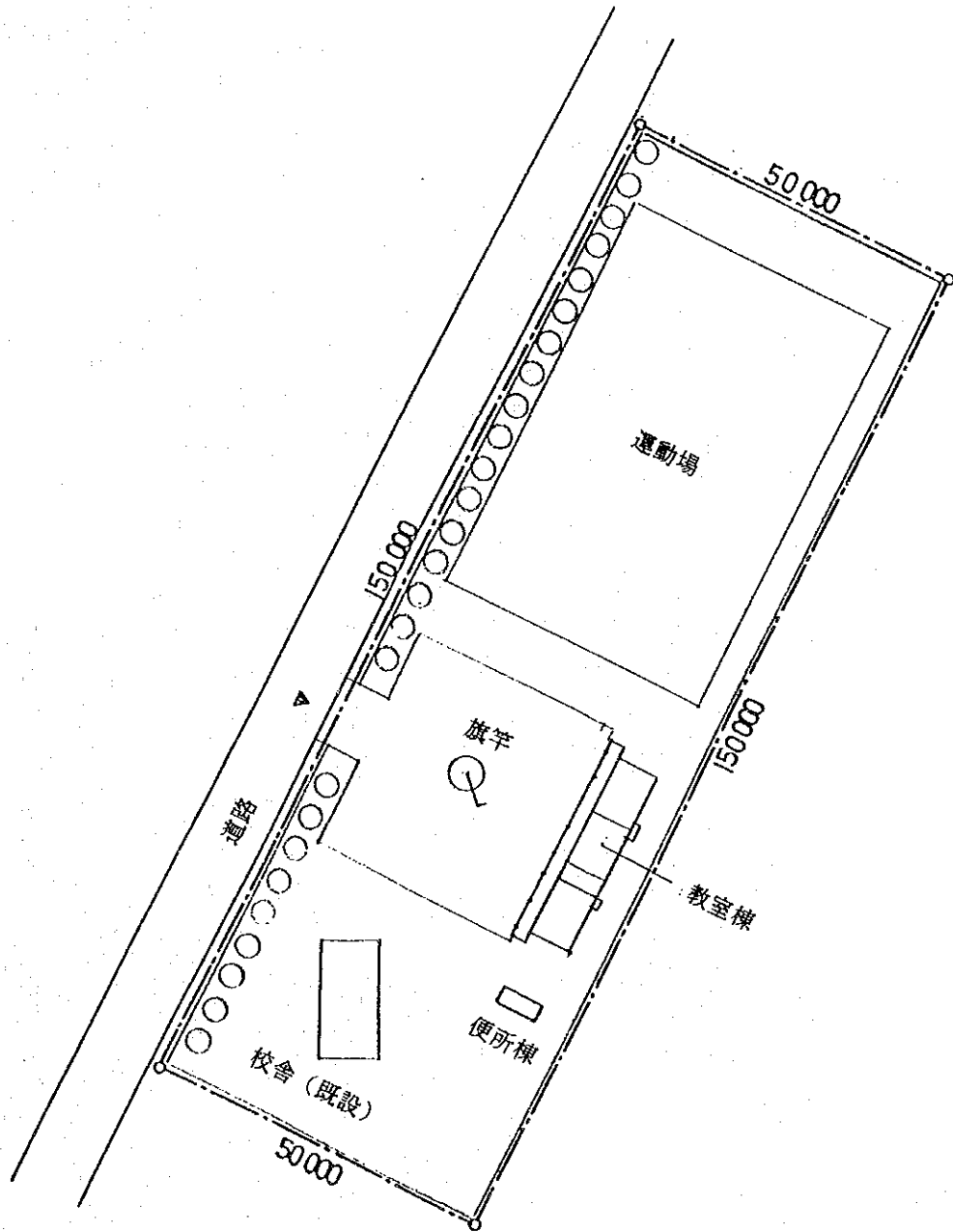
S 1:1000

マムー県

No.45 テリコ

敷地面積：0.7500ha

建物名称	面積 (㎡)
1: 教室棟(3クラス) 都市型教室	283.68
2: 便所棟	9.45
合計	293.13



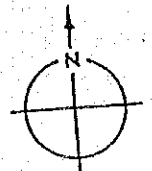
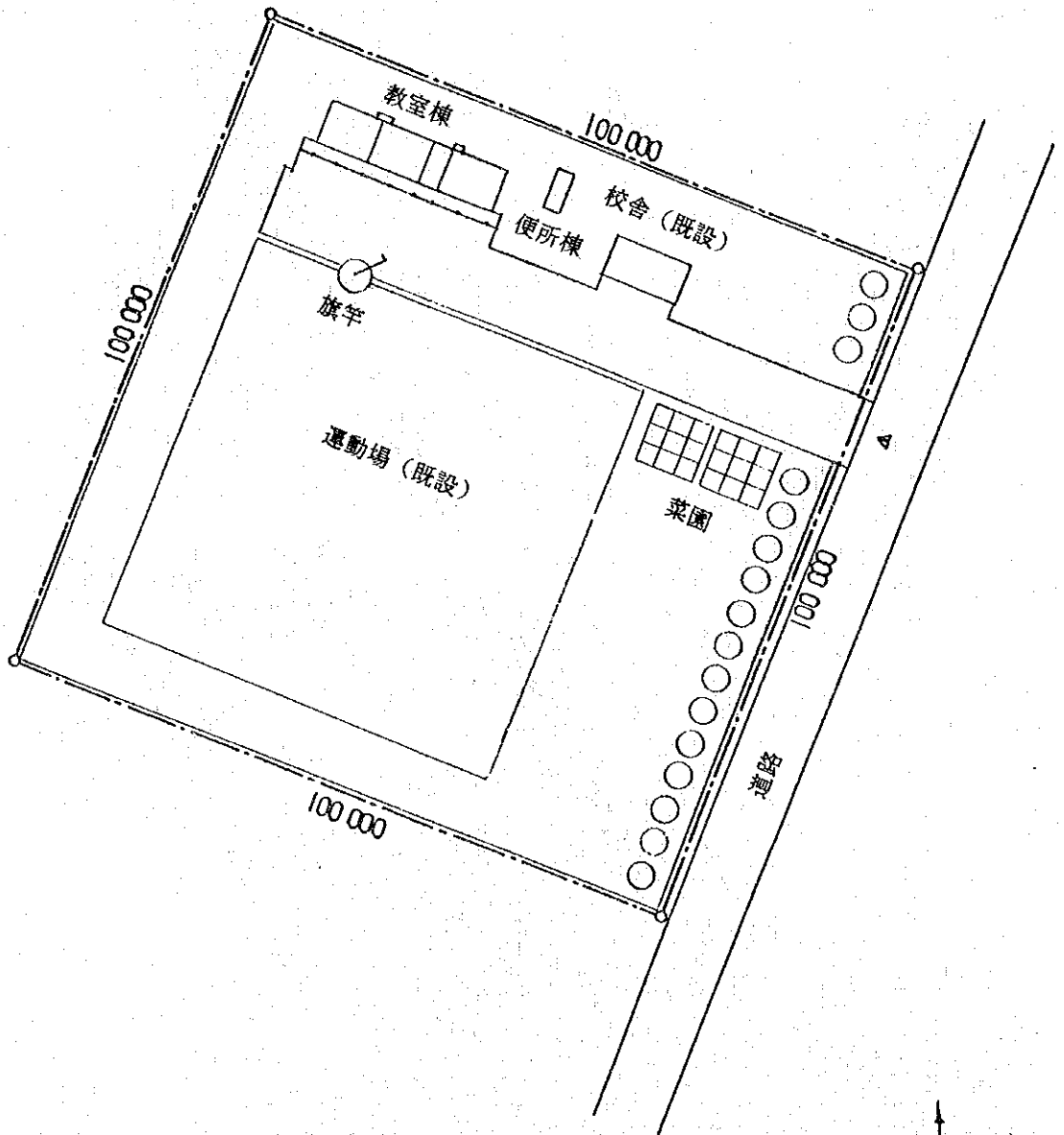
S 1:1000

マムー県

No.46 ケリウォル

敷地面積：1.0000ha

建物名称	面積 (㎡)
1 教室棟(3クラス) 地方型教室	228.48
2 便所棟	9.45
合計	237.93



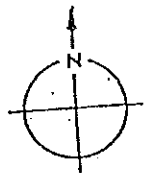
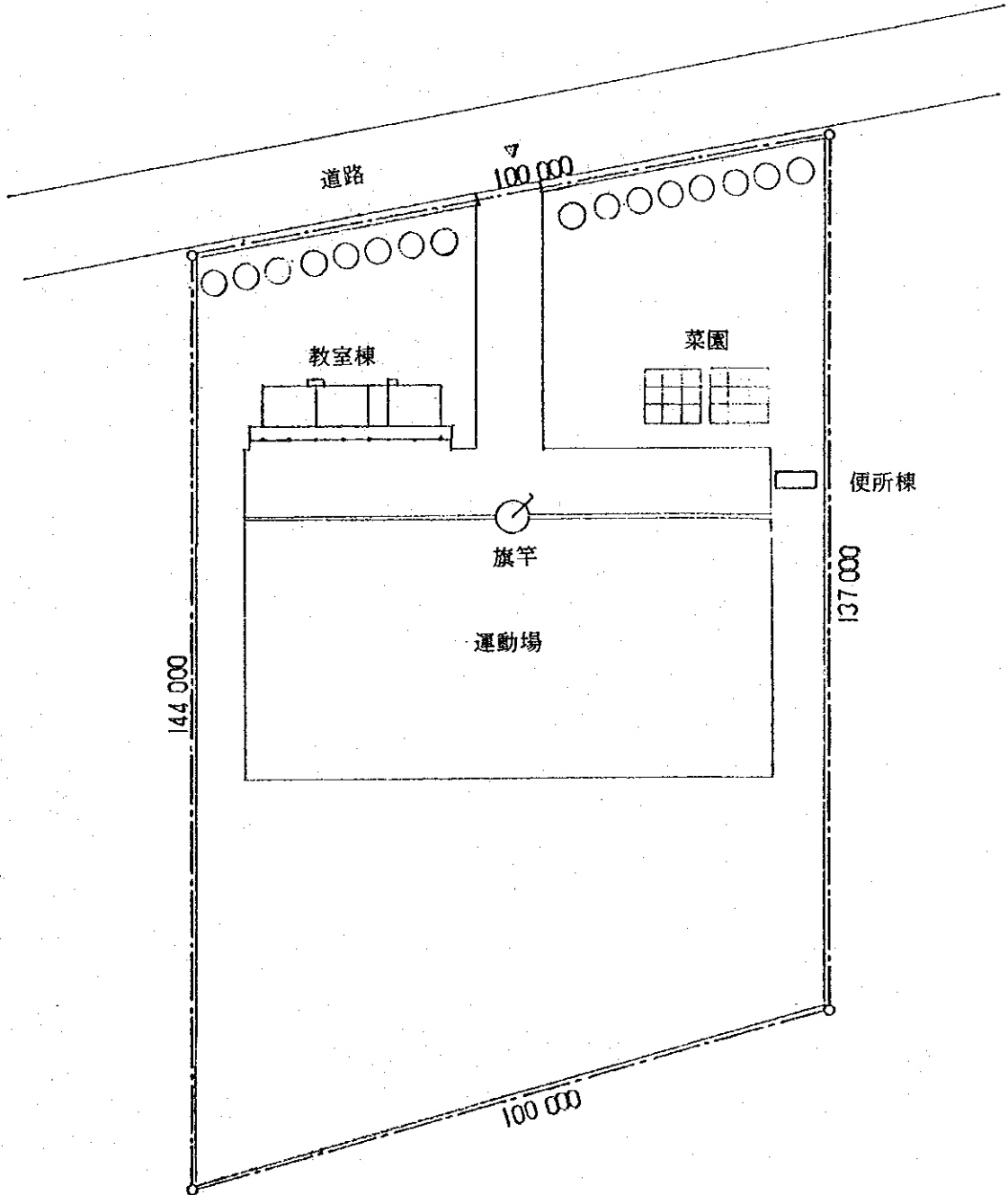
S 1:1000

ファラナー県

No.47 ベンドゥグー

敷地面積：1.3637ha

建物名称	面積 (㎡)
1 教室棟(3クラス) 地方型教室	228.48
2 便所棟	9.45
合計	237.93

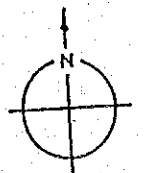
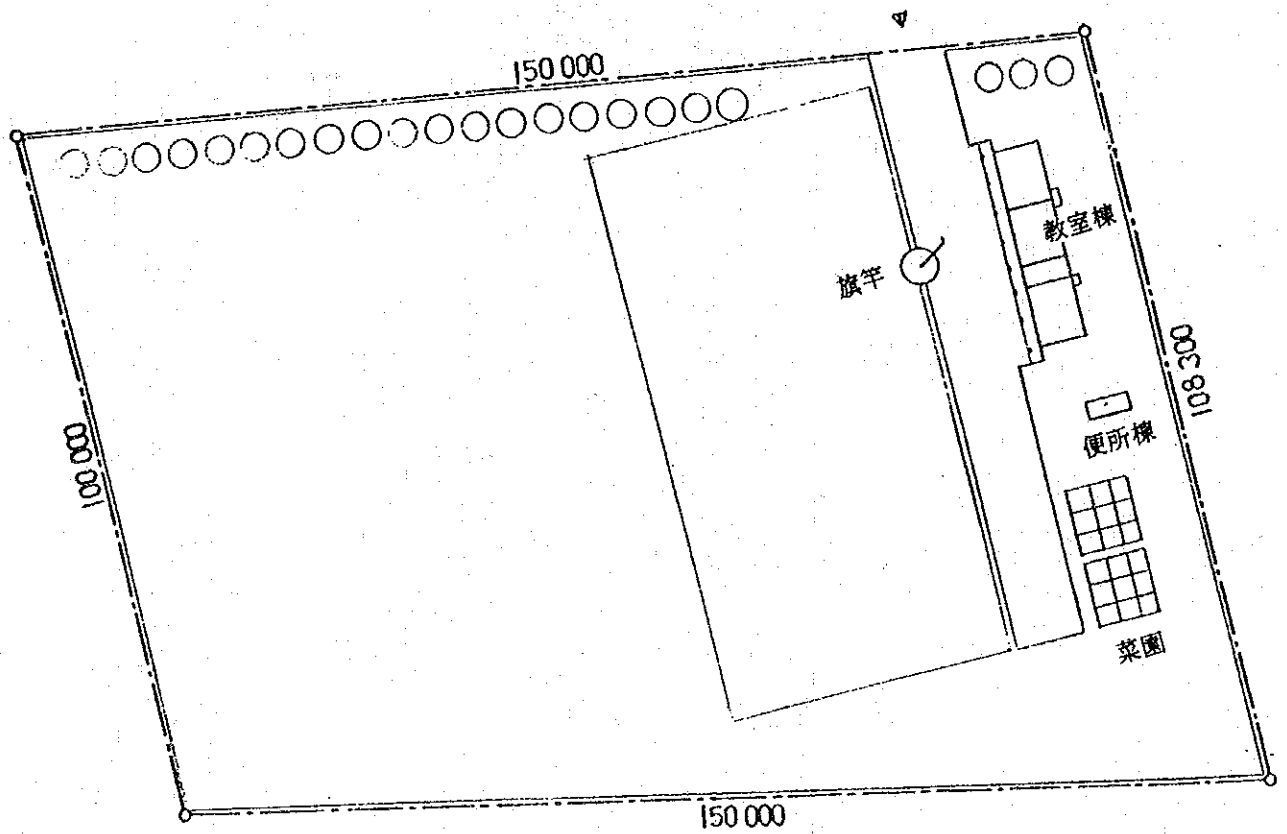


ファラナー県

No.48 ニアリア

敷地面積：1.5333ha

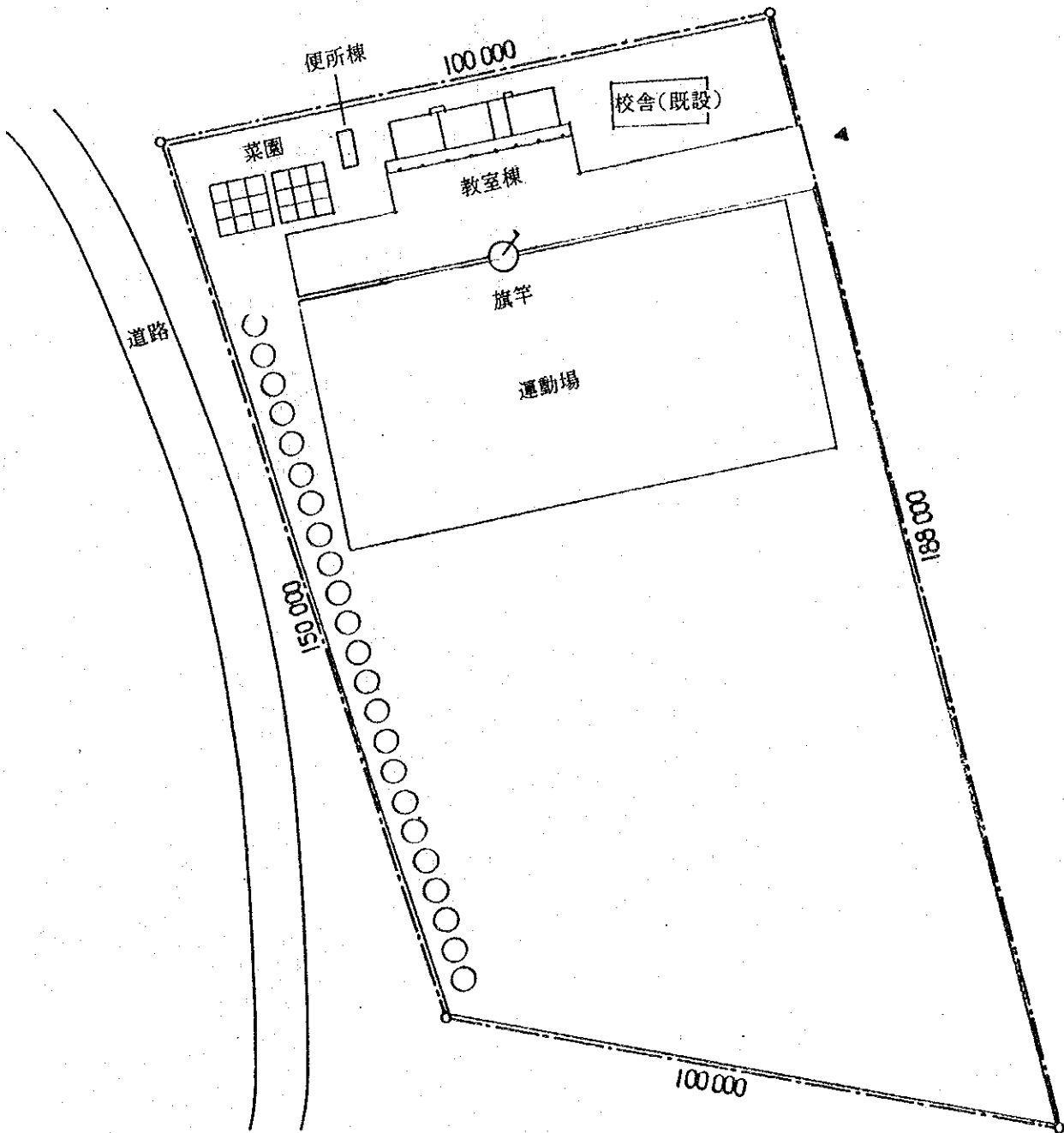
建物名称	面積 (㎡)
1 教室棟(3クラス) 地方型教室	228.48
2 便所棟	9.45
合計	237.93



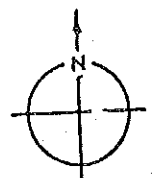
ファラナー県

No.49 ラヤ ソリマ

敷地面積：1.5968ha



建物名称	面積 (㎡)
1 教室棟(3ヶ所) 地方型教室	228.48
2 便所棟	9.45
合計	237.93



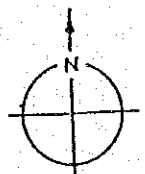
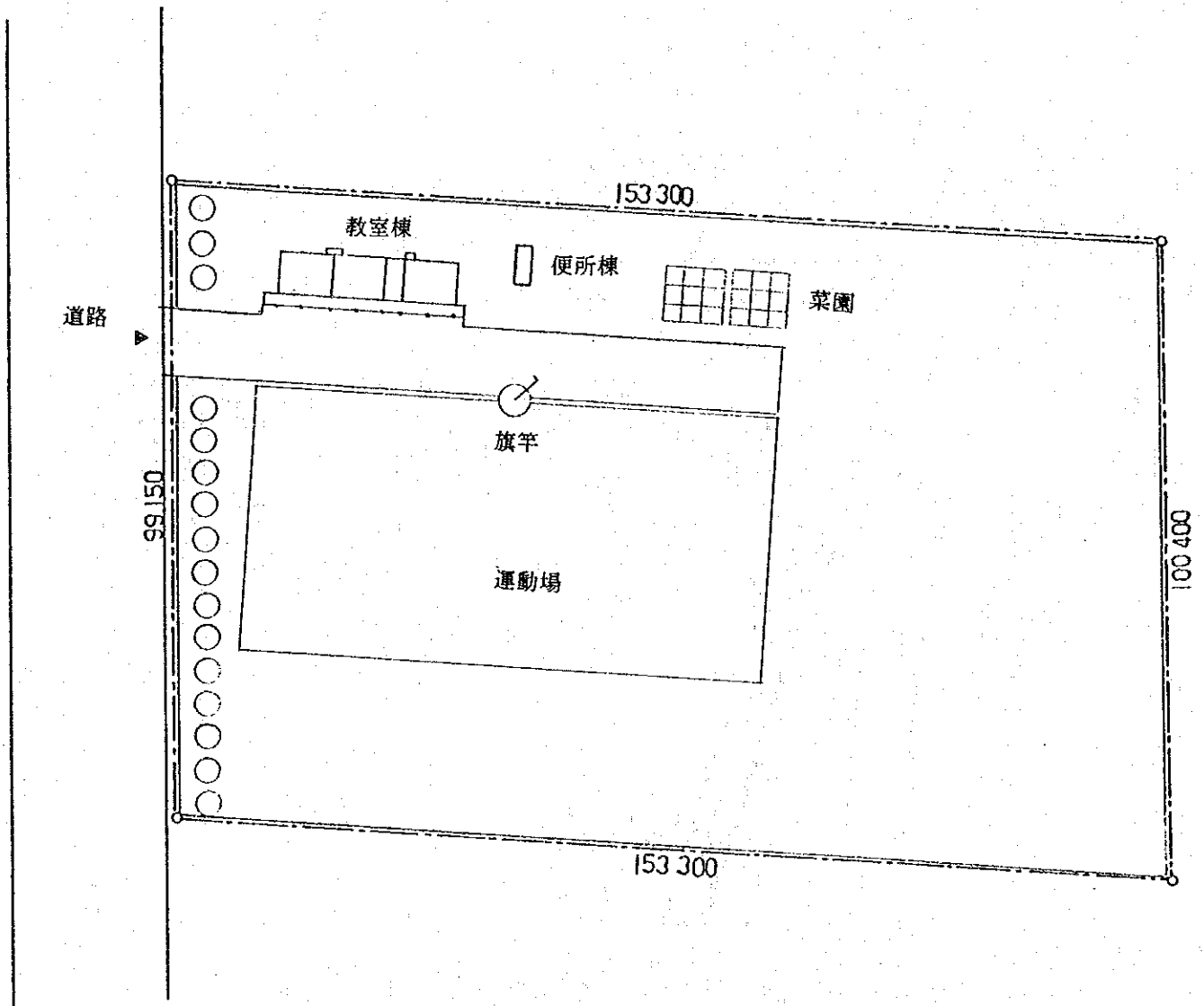
S 1:1000

ファラナー県

No.50 ラヤ サンド

敷地面積 : 1.5218ha

建物名称	面積 (㎡)
1 教室棟(3クラス) 地方型教室	228.48
2 便所棟	9.45
合計	237.93



S 1:1000

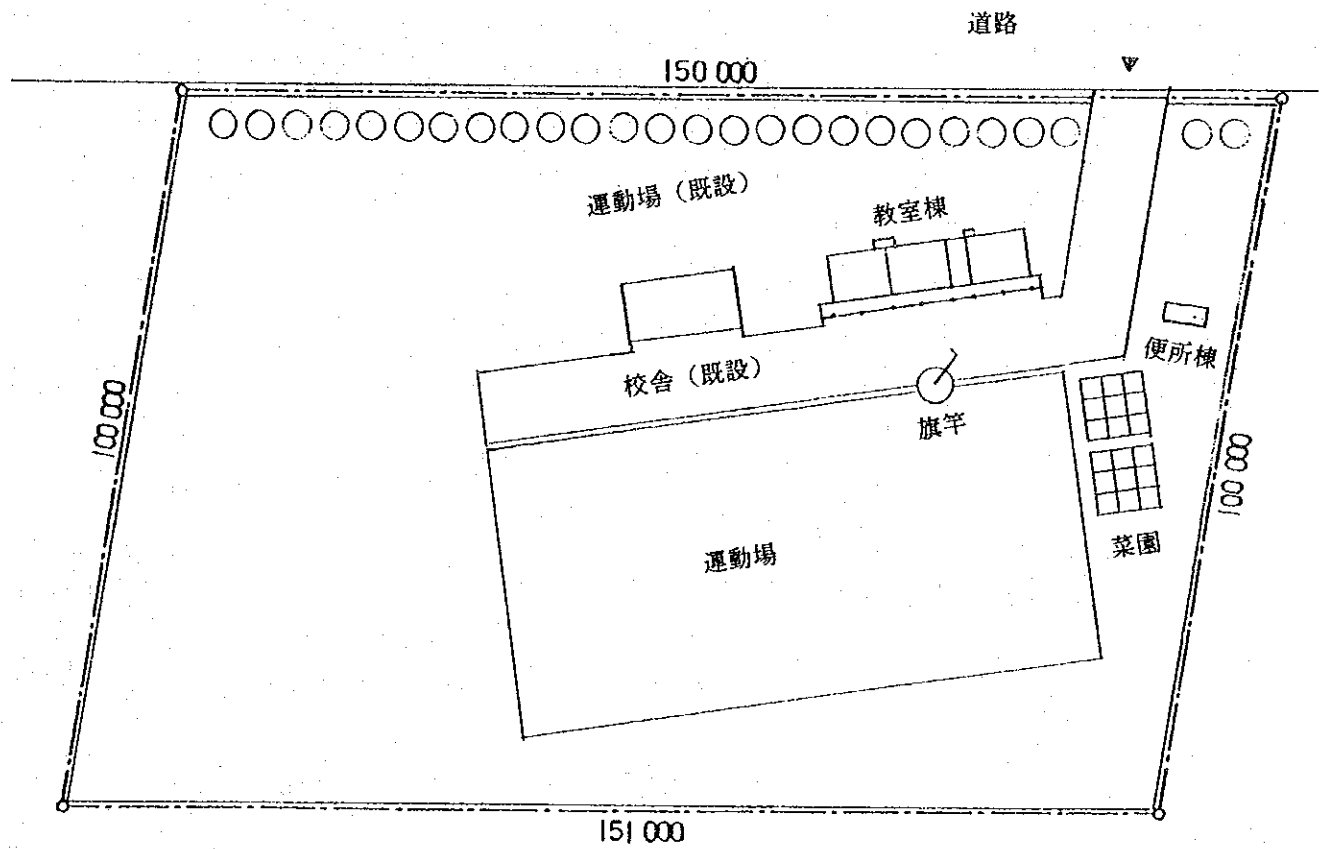


ファラナー県

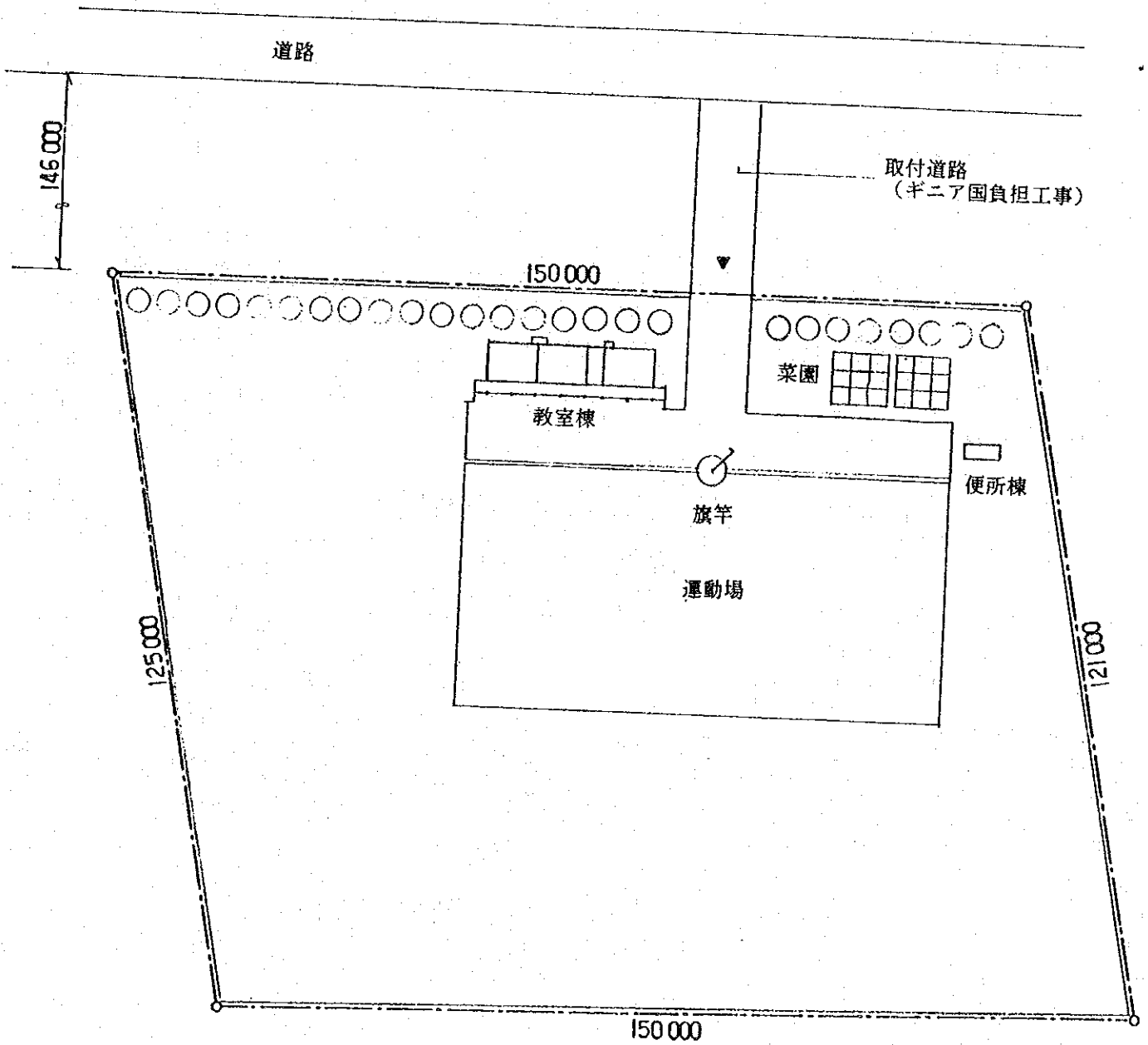
No.51 バンバリア

敷地面積：1.4863ha


建物名称	面積 (㎡)
1 教室棟 (3クラス) 地方型教室	228.48
2 便所棟	9.45
合計	237.93



ファラナー県  
 No.52 カリア  
 敷地面積：1.8162ha



建物名称	面積 (㎡)
1 教室棟(3クラス) 地方型教室	228.48
2 便所棟	9.45
合計	237.93



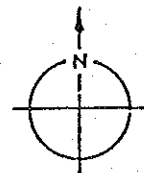
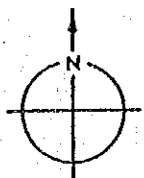
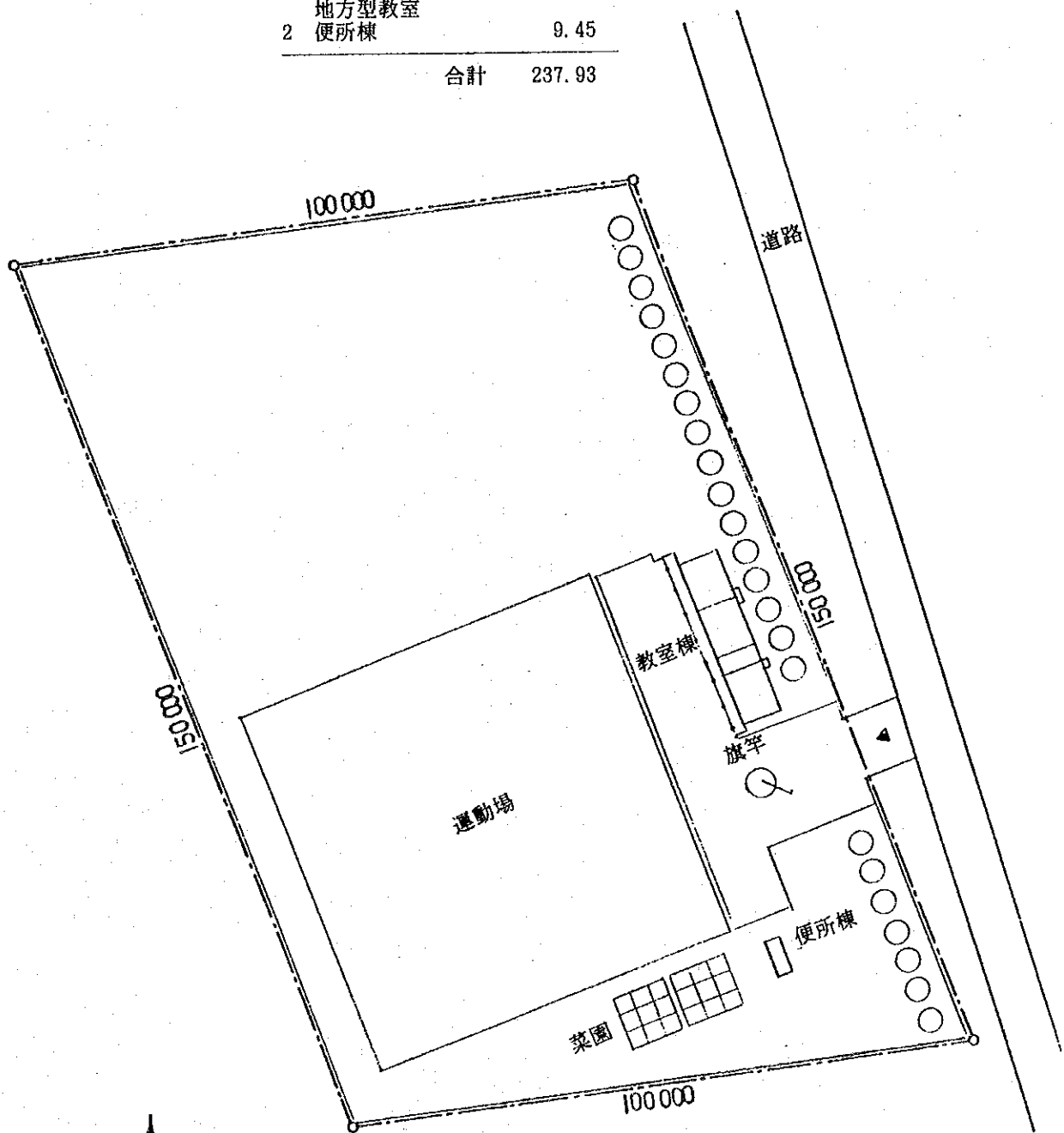
S 1:1000

ファラナー県

No.53 センベルド

敷地面積：1.4129ha

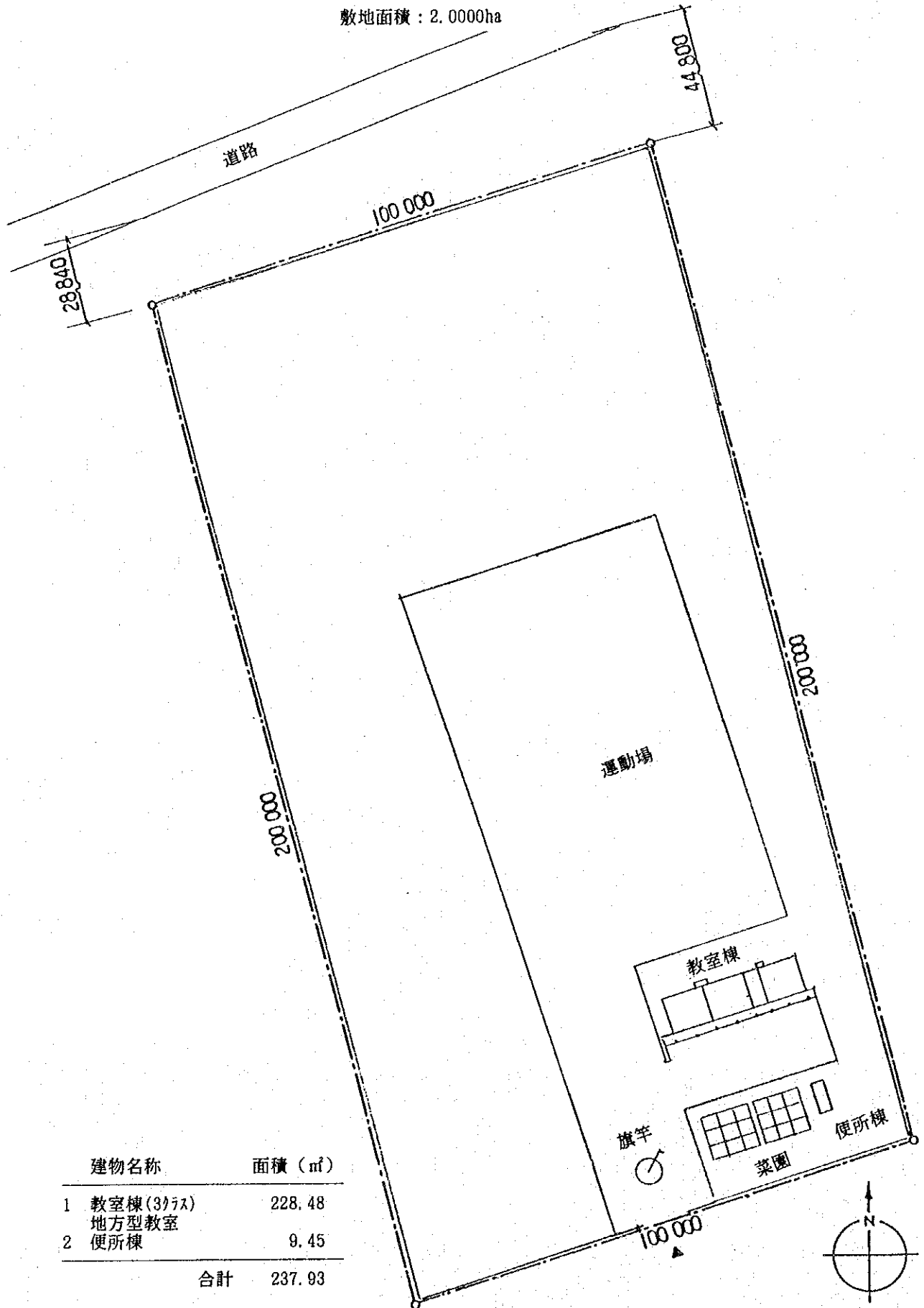
建物名称	面積 (㎡)
1 教室棟(3クラス) 地方型教室	228.48
2 便所棟	9.45
合計	237.93



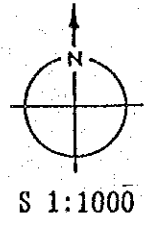
ファラナー県

No.54 スウレイマニア

敷地面積：2.0000ha



建物名称	面積 (㎡)
1 教室棟(3ヶ所) 地方型教室	228.48
2 便所棟	9.45
合計	237.93



添付資料26 計画対象サイト 現況写真(抜粋)



キンディア県  
No.2 ボカリア



コヤー県  
No. 11 キリヤー



フォーレカリアー県  
No.12 マフェリニヤ センター




デュブレカ県  
No.15 トンドン センター





ラベ県  
No. 22 クラマンギ



ピタ県  
No. 29 ラリア



ダラバ県  
No. 35.ダラバ ミシデ



マムー県  
No. 88 ディンヂヤ



ファラナー県  
No. 49 ラヤ ソリマ

添付資料27 本計画におけるギニア国負担経費

(1) 敷地整地費

$$2,000\text{FG}/\text{m}^2 \times 60\text{m} \times 15\text{m} \times 50\text{校} = 90,000,000 \text{ FG}$$

(2) 建物撤去費 (No.18 コンフォンヤ)

$$1,000\text{FG}/\text{m}^2 \times 100\text{m}^2 = 100,000 \text{ FG}$$

(3) 運動場整備費 (既設運動場を除く)

$$2,000\text{FG}/\text{m}^2 \times 40\text{m} \times 80\text{m} \times 36\text{校} = 230,400,000 \text{ FG}$$

(4) 門、塀工事

$$4,000\text{FG}/\text{m} \times 23,870\text{m} = 95,480,000 \text{ FG}$$

(5) 一般家具調達費

(a) 校長室 机・椅子  $287,000\text{FG} \times 50\text{校} = 14,350,000 \text{ FG}$

(b) 倉庫 棚  $180,000\text{FG} \times 2 \times 50\text{校} = 18,000,000 \text{ FG}$

---

小計 32,350,000 FG

(6) 教育機材調達費

(a) 移動式黒板 153個 19,890,000 FG

(b) 学校付属教育機材 (地図類、書棚等) 50セット 38,900,000 FG

(c) 教室付属教育機材 (定規類、温度計等) 240セット 37,400,000 FG

(d) 教科書 (算数、フランス語、歴史、地理、理科) 36,000冊 188,000,000 FG

---

小計 284,190,000 FG

---

合計 732,520,000 FG



JICA