

# 中南米 移住地関係地図



国際協力事業団

移計調  
J R  
87-10

国際協力事業団

受入 月日	'87. 6. 2	600
登録 No.	16511	23.4
		EMP

# 中南米移住地関係地図

本書は、中南米における日本人の移住先国5か国について各国別に全国図、次いで移住者及び日系人が多数在住する地域の拡大図を掲載し、それぞれの位置関係がわかるよう配意した。また、これらの地域には多くの集団移住地が分布しているが、今回は主としてJICAの直営に係る移住地のみとし、面積、道路、及び周辺都市からの距離を記載した。

なお、本書にはまだ十分でない部分もあるが、今後の改訂に譲りたい。  
本書が職員、関係機関等に幅広く活用願えれば幸いである。

昭和62年3月

JICA LIBRARY

移住事業部長



1019635103

## も く じ

南米全国図……………	2—3	地域拡大図……………	14—25	移住地地図……………	26—32
各国図……………	4—13	北ブラジル……………	14—15	第2トメアス、フンシャル……………	26
ブラジル……………	4—5	東北ブラジル……………	16—17	ジャカレイ、グアタバラ……………	27
アルゼンティン……………	6—7	南ブラジル……………	18—19	バゼリア・アレグレ、ラバス・チャベス……………	28
パラグアイ……………	8—9	ブエノスアイレス市近郊……………	20—21	ピラボ、イグアス……………	29
ボリビア……………	10—11	南部パラグアイ……………	22—23	ピラレタ、ガルアペ……………	30
ドミニカ共和国……………	12—13	ボリビア主要都市……………	24—25	アンデス、バラデーロ……………	31
				サンファン、オキナワ……………	32

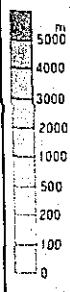
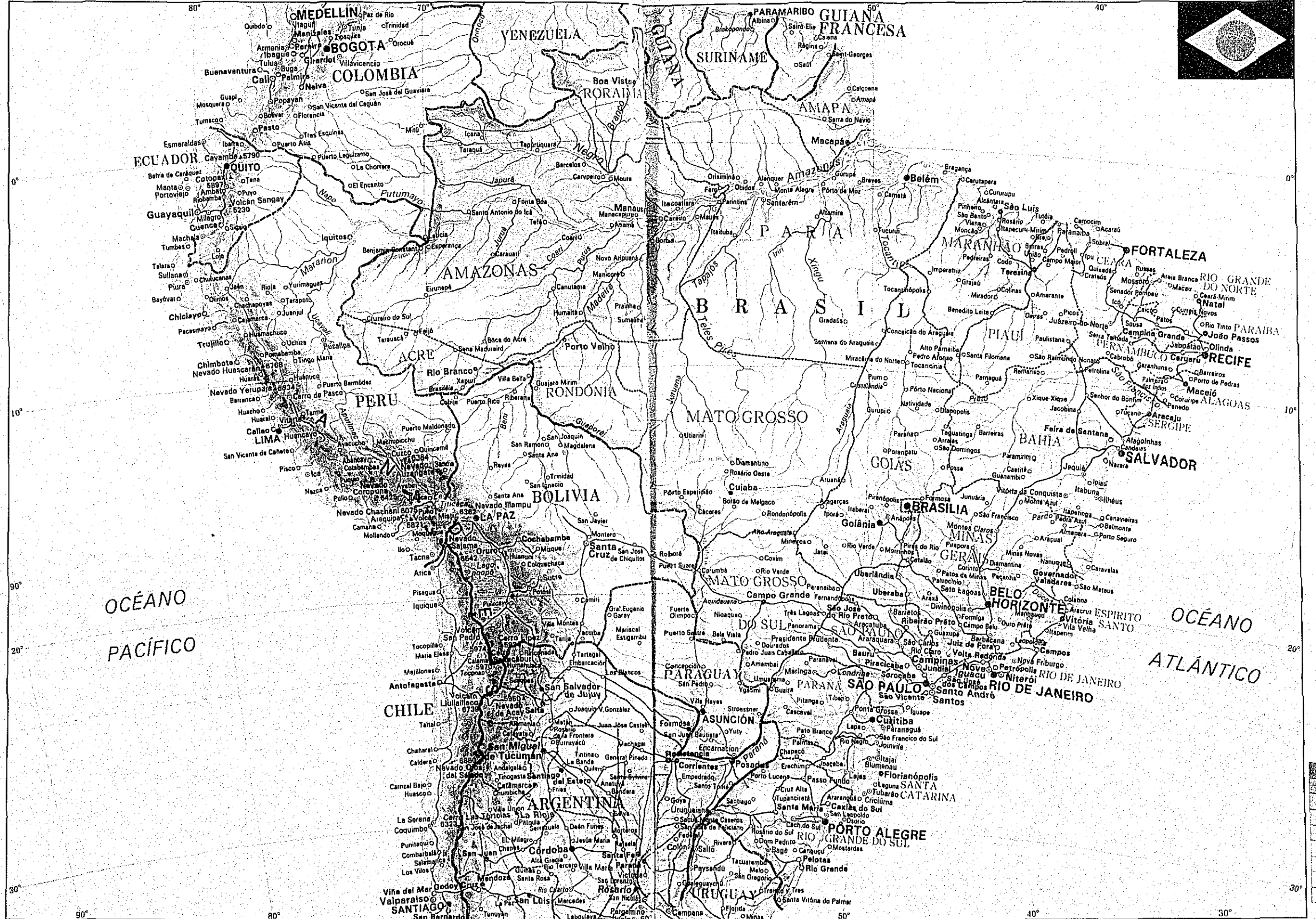

## 凡 例

-----	国	界	●●●	首	都
-----	州	などの	●●●	州	などの
-----	鉄	道	⊕	主	要
=====	主	要	↓	港	
-----	其	他	×	鉱	山
-----	季	節	×	炭	田
-----	航	路	≡	油	田
-----	航	空	△	ガ	ス
				田	

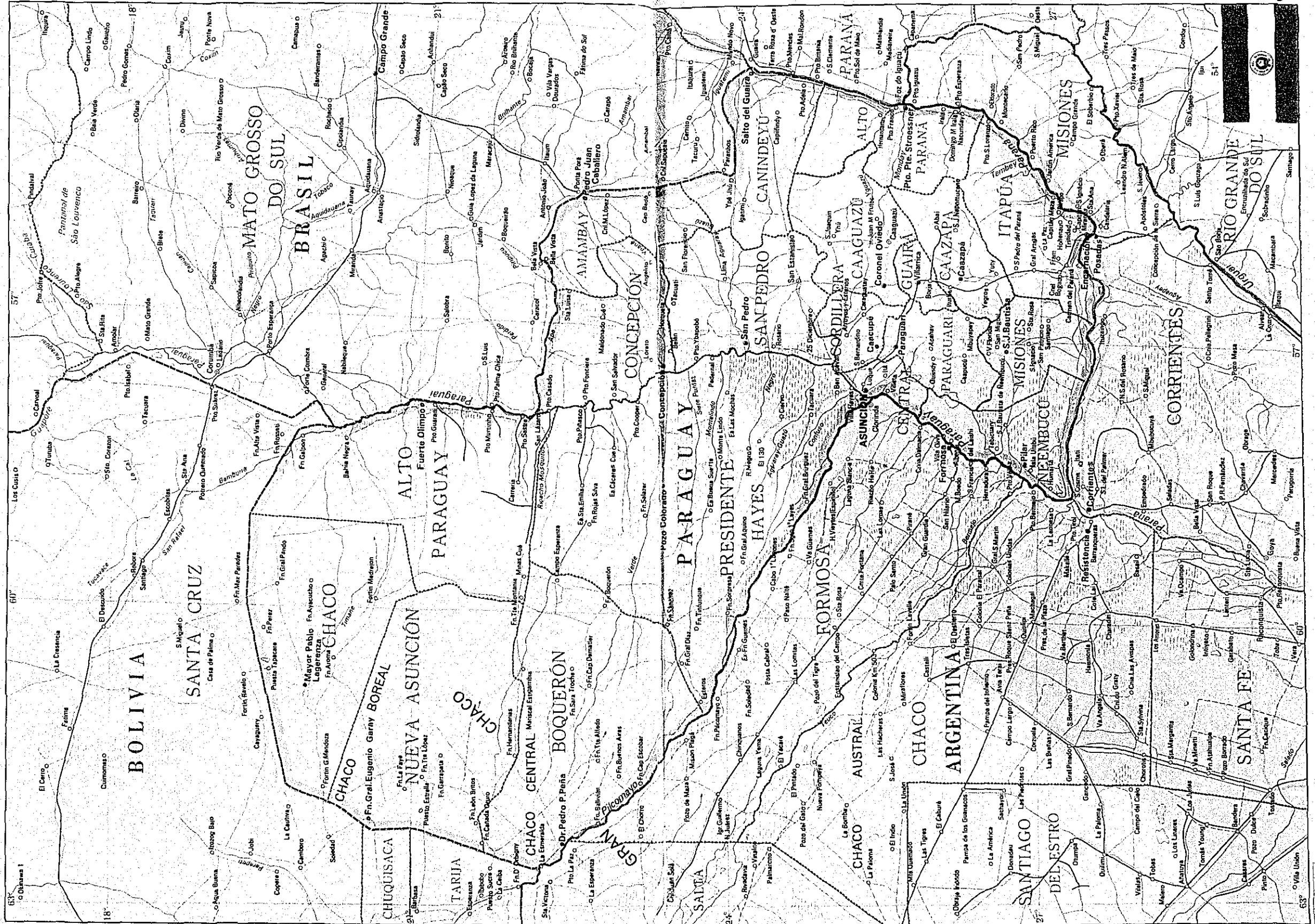
都市の記号		
—南米全国図—	—各国図—	—地域拡大図—
○	○	○
◎	◎	◎
○	○	○
○	○	○
○	○	○
○	○	○
○	○	○
○	○	○

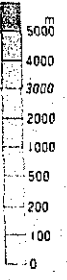
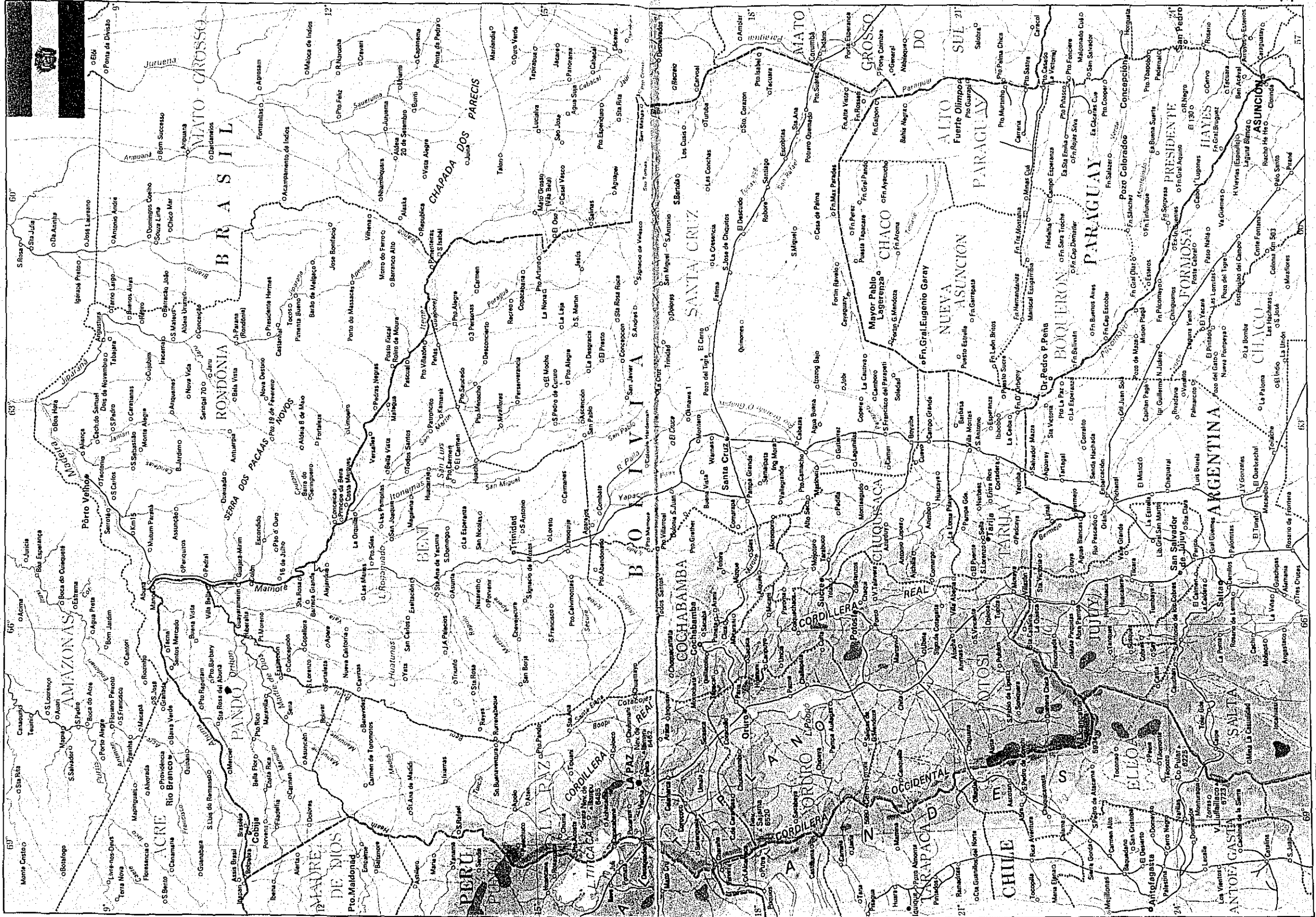
○	100万人以上	○	100万人以上	○	100万人以上
◎	50—100万人	◎	25—100万人	◎	25—100万人
○	10—50万人	○	10—25万人	○	10—25万人
○	10万人未満	○	5—10万人	○	2.5—10万人
		○	5万人未満	○	1—2.5万人
				○	1万人未満





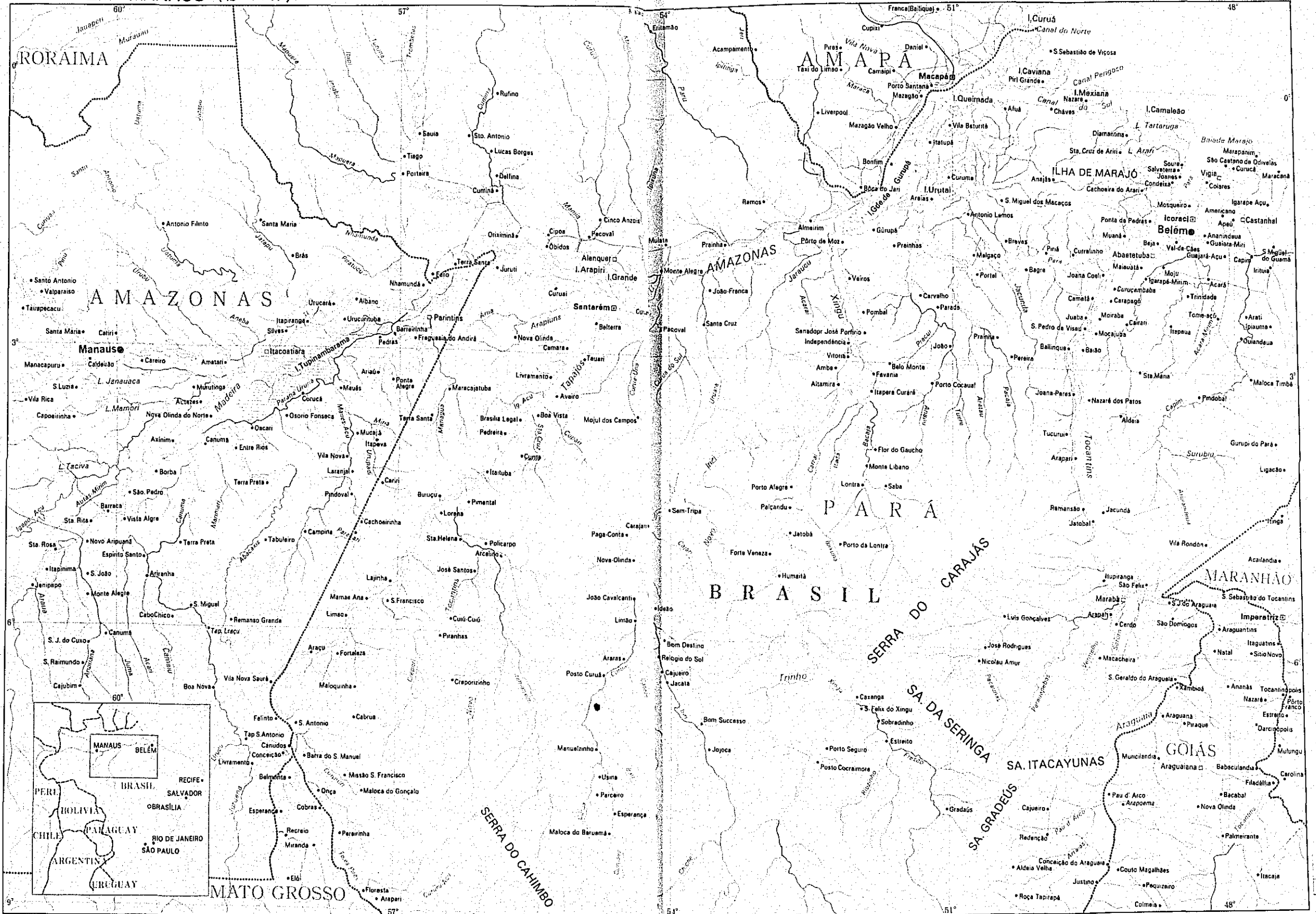


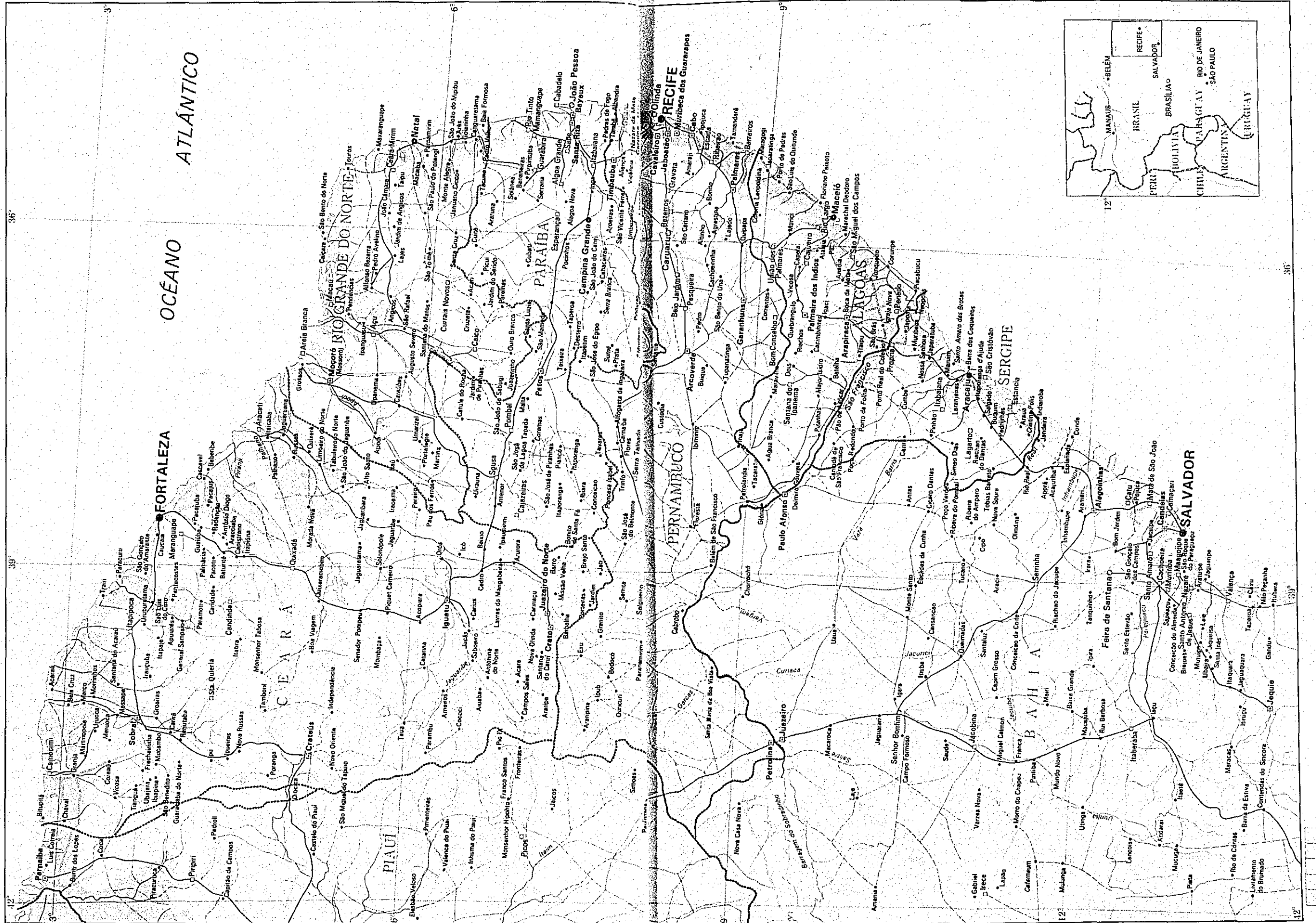


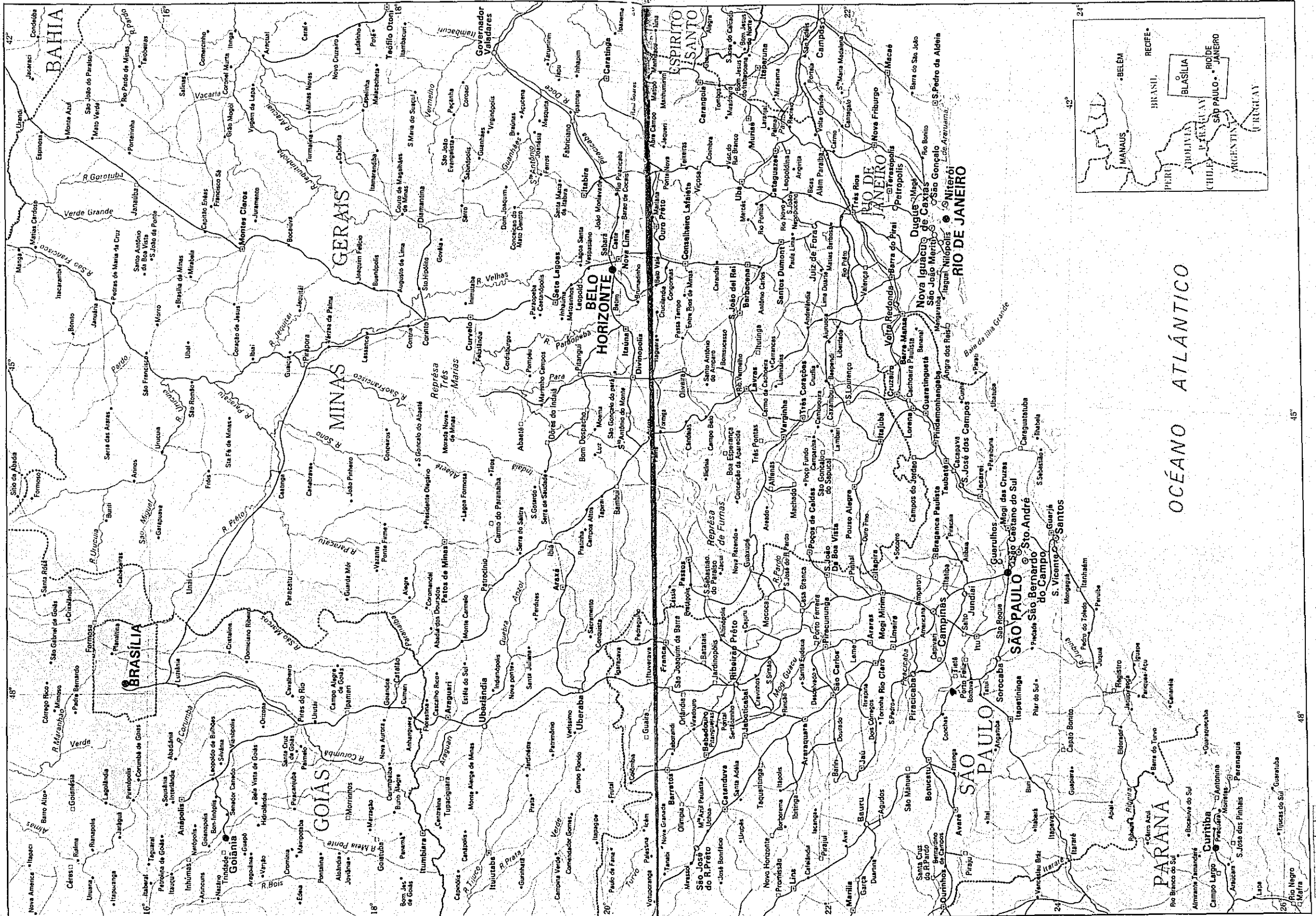












1 : 3,800,000

OCEANO ATLÂNTICO







## 26 移住地地図 (第2トメアス, フンシャル)

### COLONIA DAINI TOMÉ-AÇU

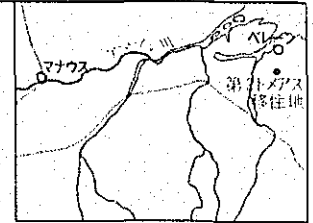
第2トメアス移住地 (ブラジル国パラ州)

25,800ha

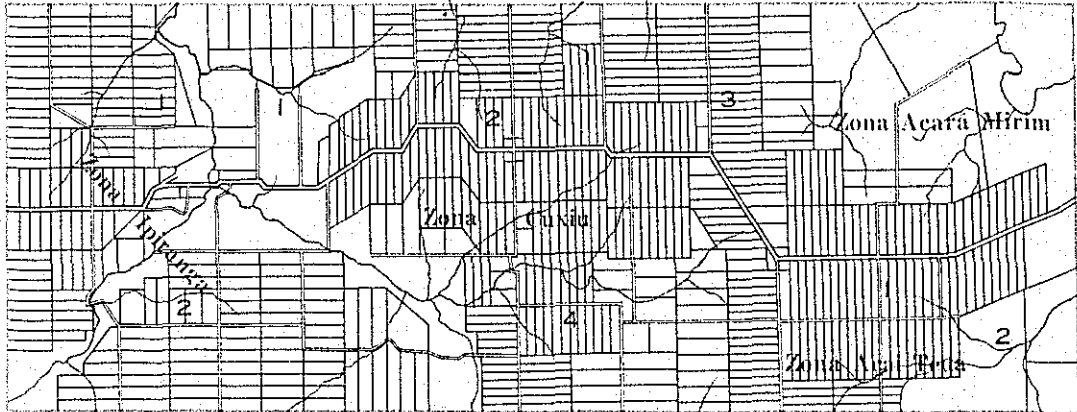
0 2km



- 凡例
- 州道
  - 移住地内幹線道路
  - 小区画(ロッテ)境界線
  - 2 大区画番号
  - 公共用地



ベレーン市の南245km




### COLONIA FUNCHAL

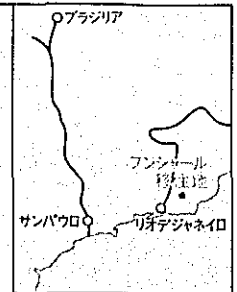
フンシャル移住地 (ブラジル国リオ・デ・ジャネイロ州)

1,015ha

0 500m



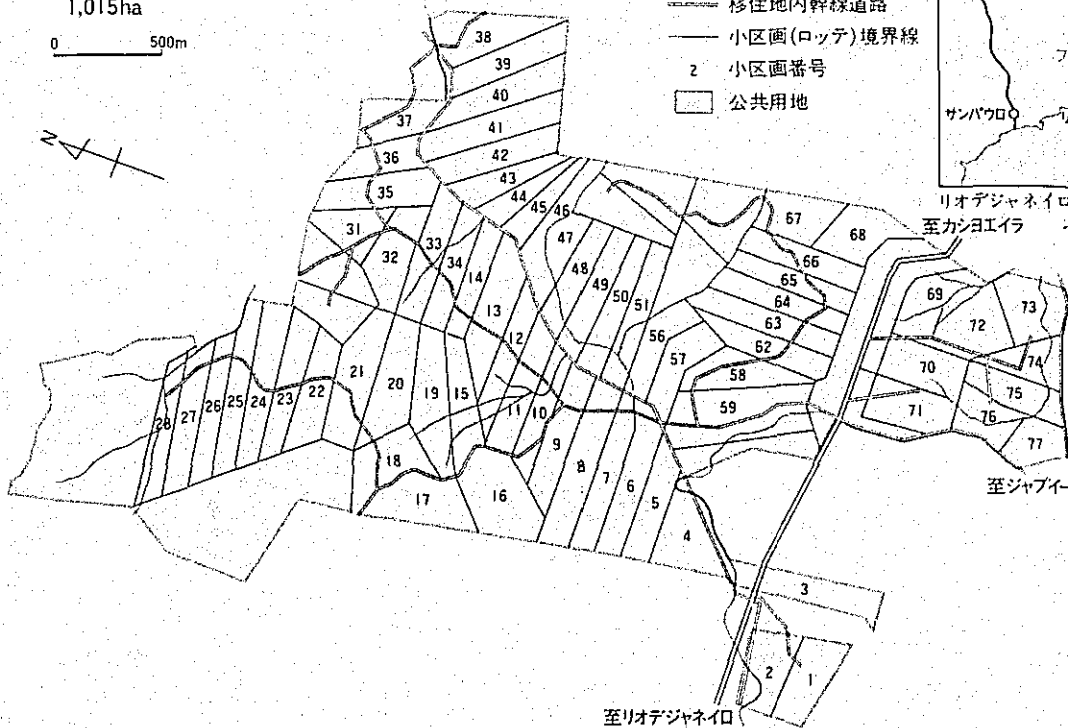
- 凡例
- 州道
  - 移住地内幹線道路
  - 小区画(ロッテ)境界線
  - 2 小区画番号
  - 公共用地



リオデジャネイロ市の  
至カシヨエイラ 北東100km

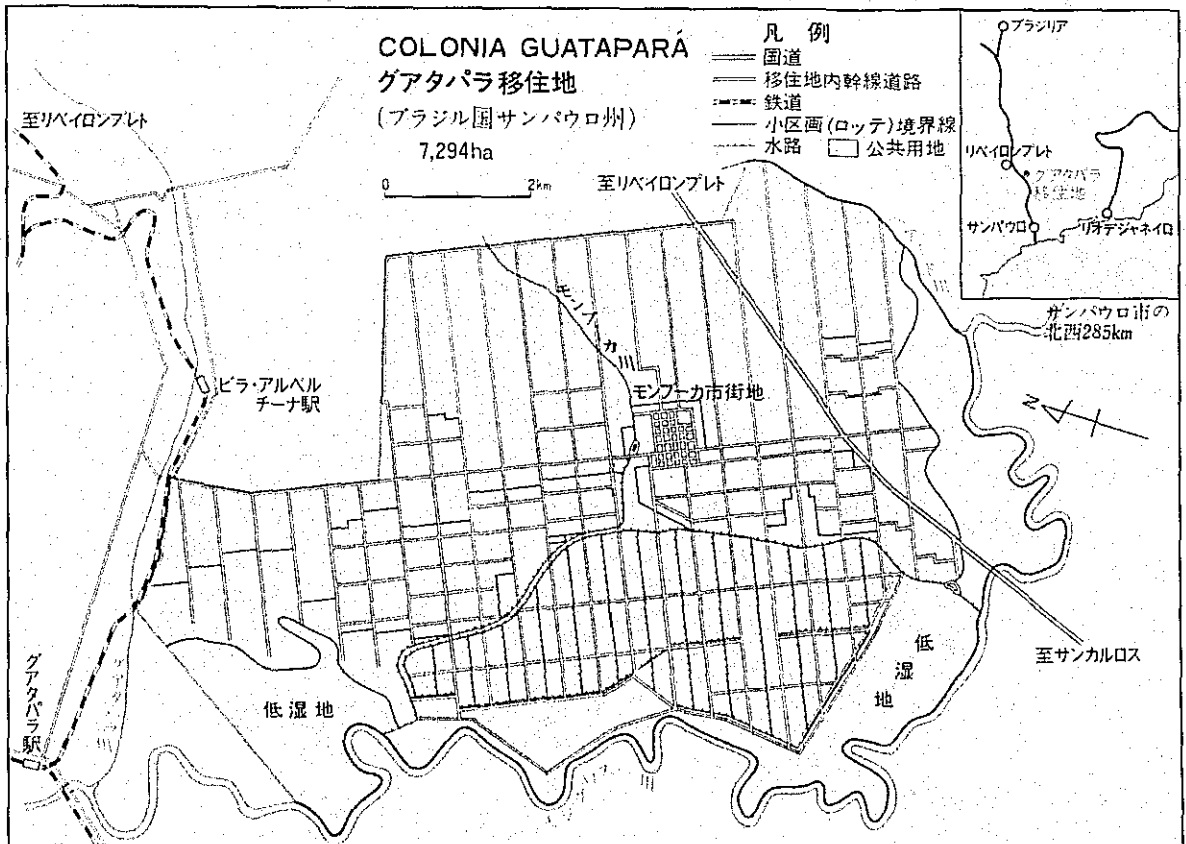
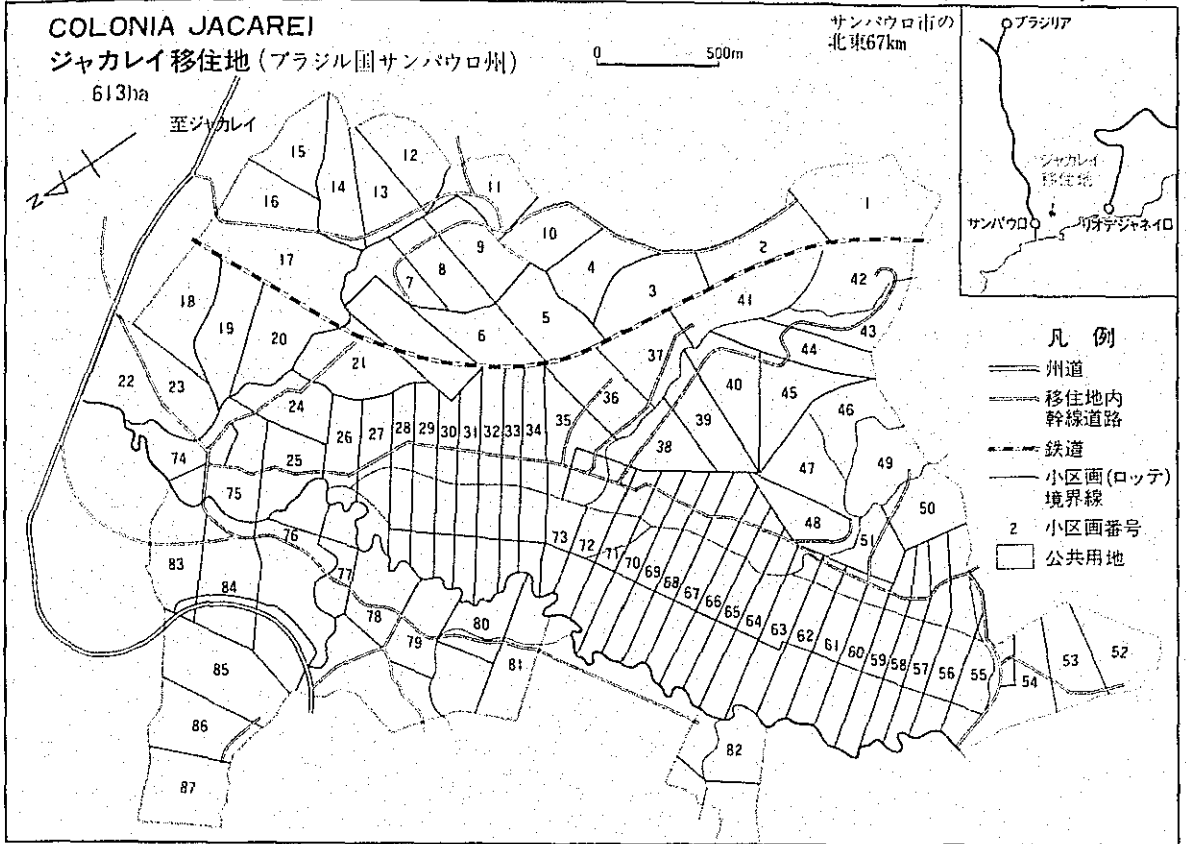
至ジャブイーバ

至リオデジャネイロ

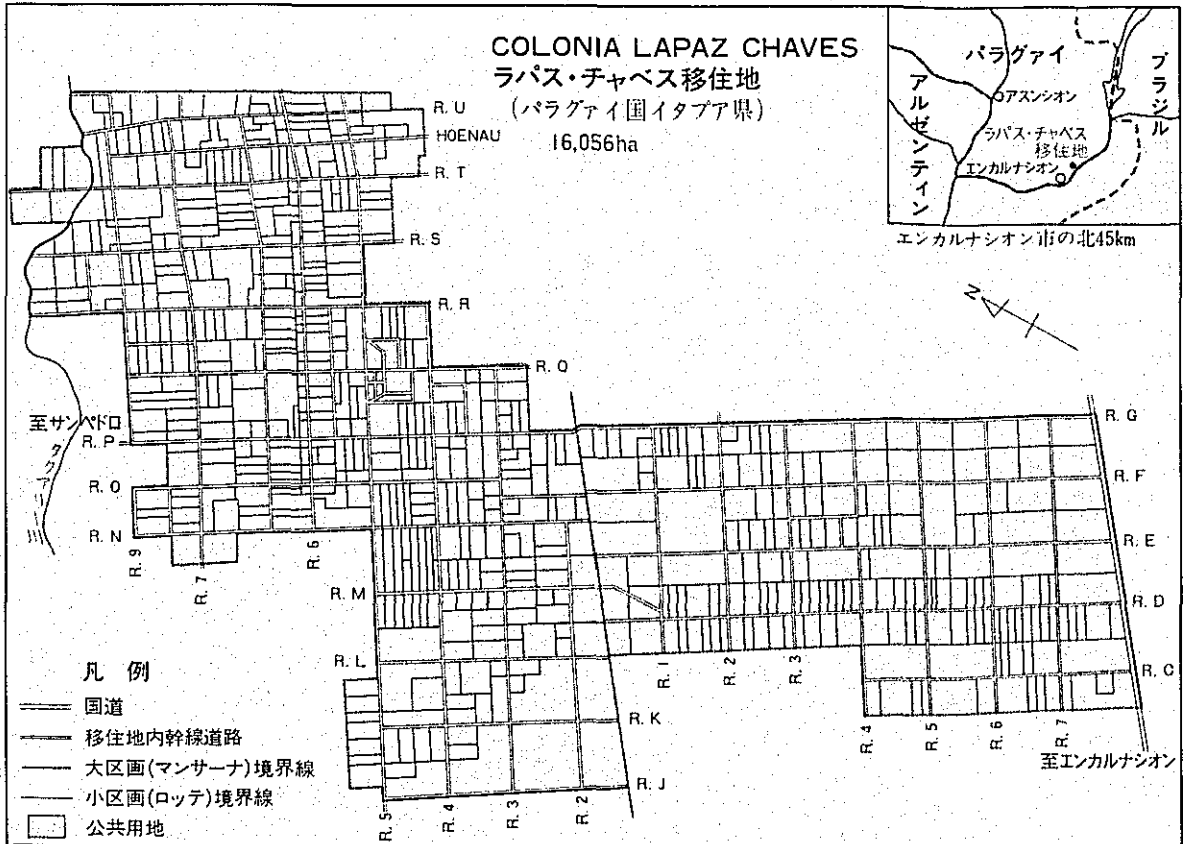
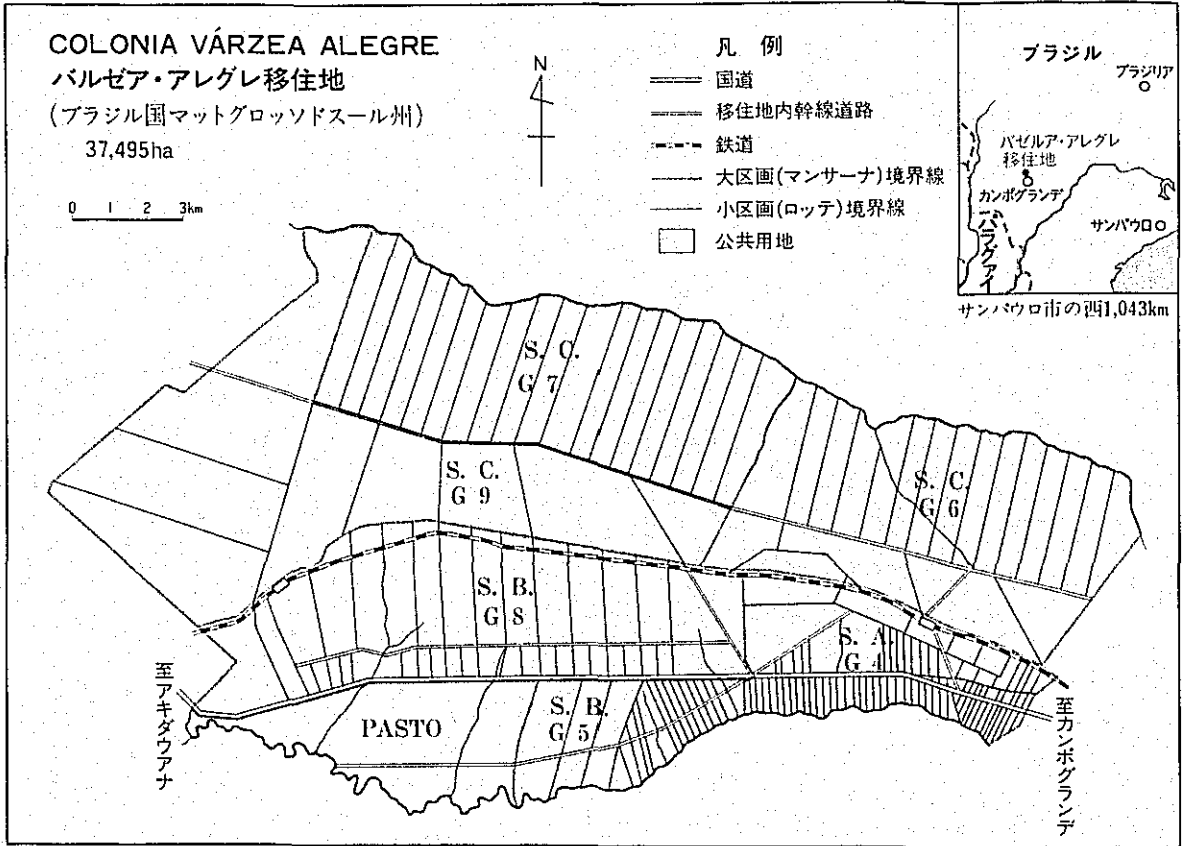




移住地地図 (ジャカレイ, グアタパラ) 27



28 移住地地図 (バゼルア・アレグレ, ラパス・チャベス)



COLONIA PIRAPO

ピラポ移住地 (パラグアイ国イタプア県)

84,217ha

0 5km

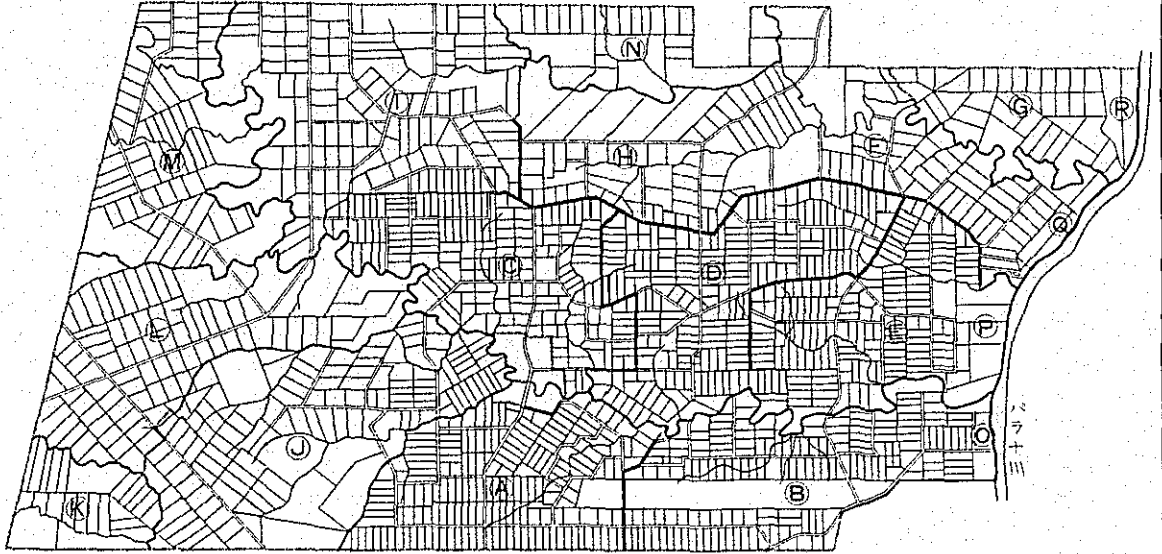


凡例

- 移住地内幹線道路
- 大区画(マンサーナ)境界線
- 小区画(ロッテ)境界線
- ⓑ 大区画番号
- 公共用地



エンカルナシオン市の北東72km



COLONIA YGUAZU

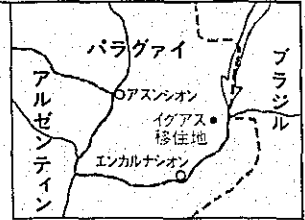
イグアス移住地 (パラグアイ国アルトパラナ県)

87,762ha

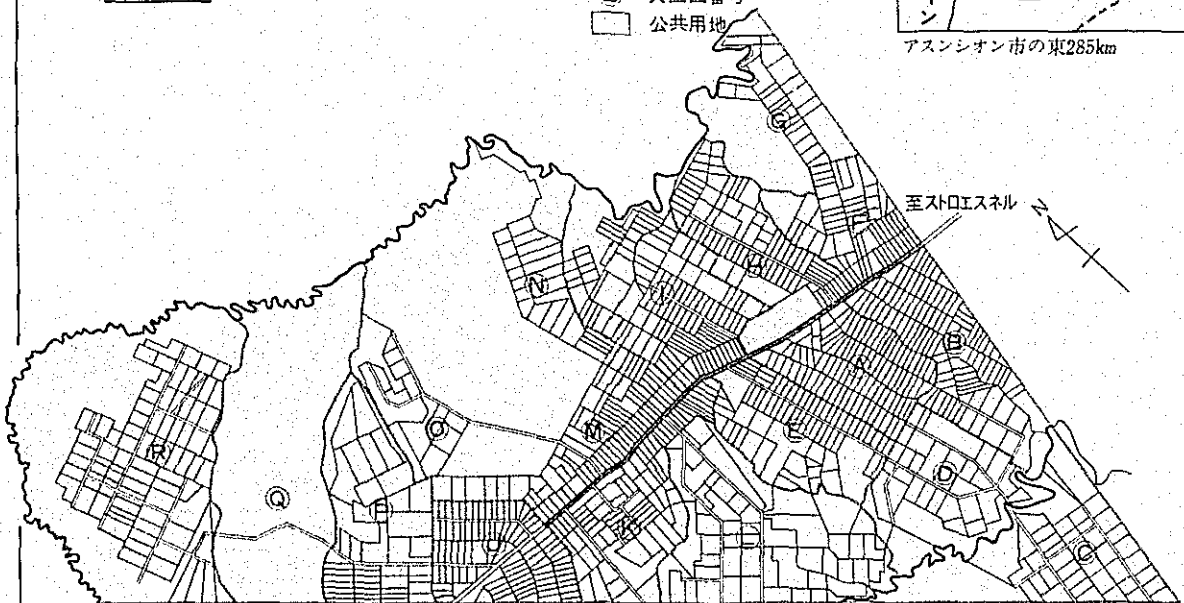
0 5km

凡例

- 国道
- 移住地内幹線道路
- 大区画(マンサーナ)境界線
- 小区画(ロッテ)境界線
- ⓑ 大区画番号
- 公共用地

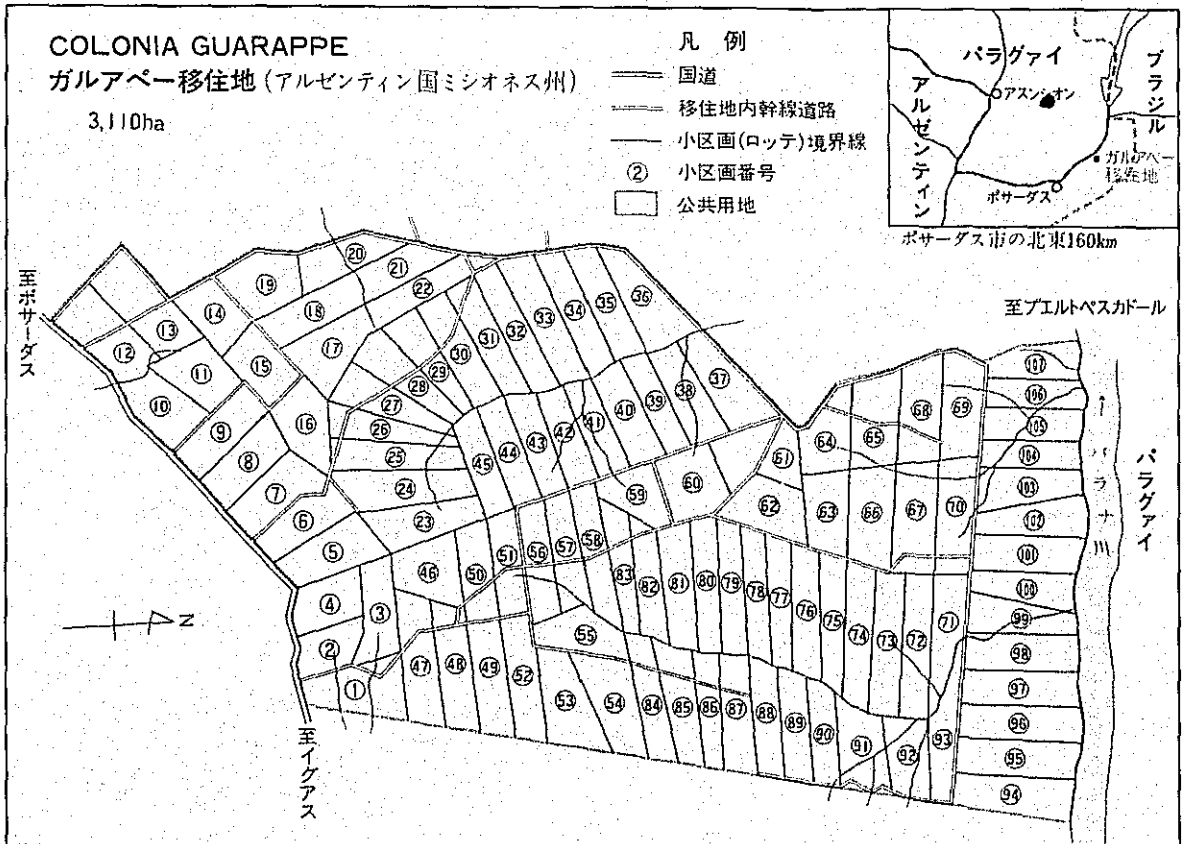
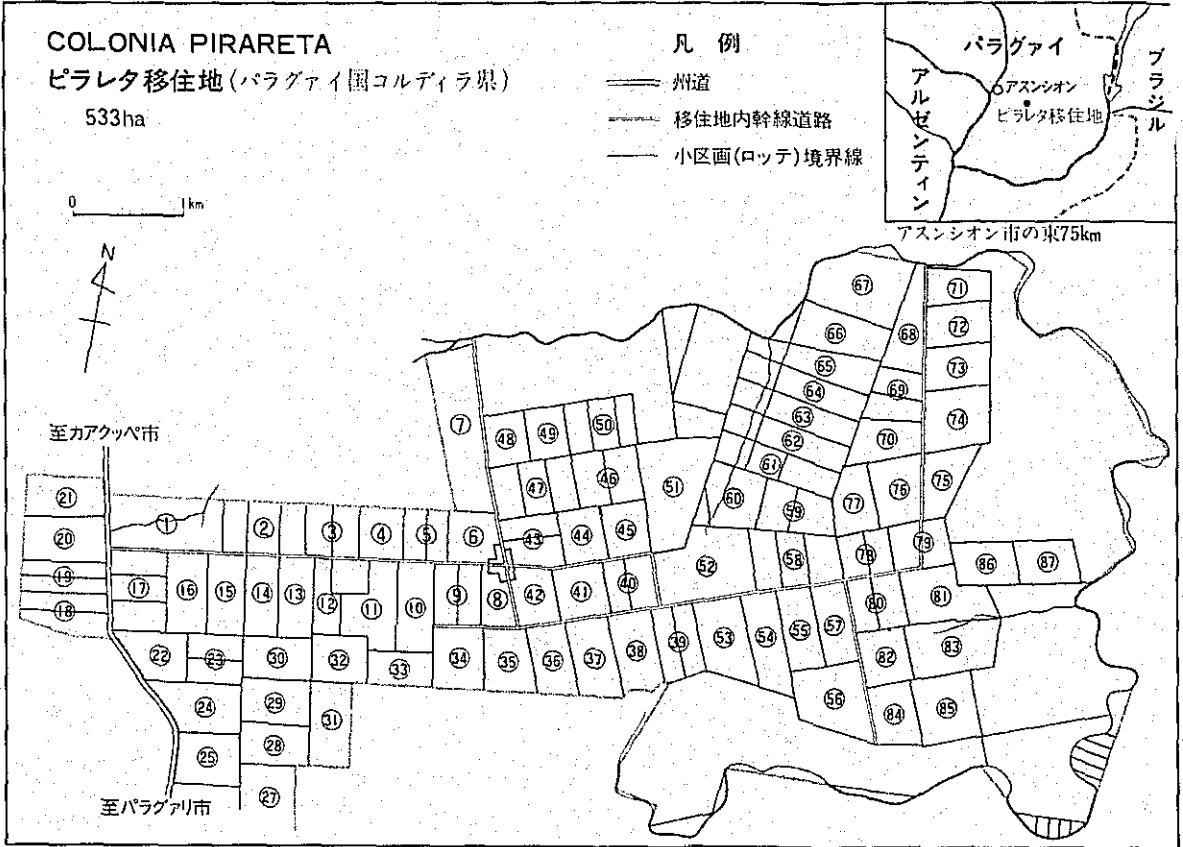


アスンシオン市の東285km

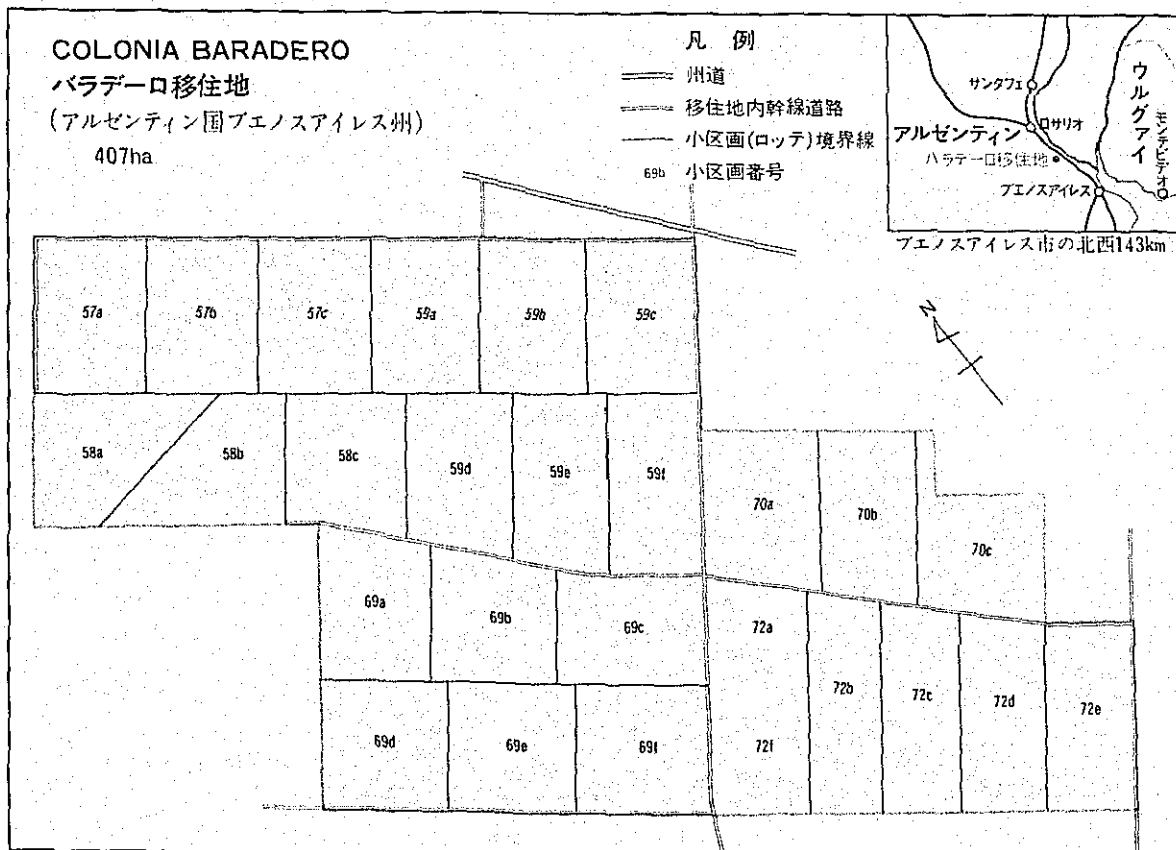
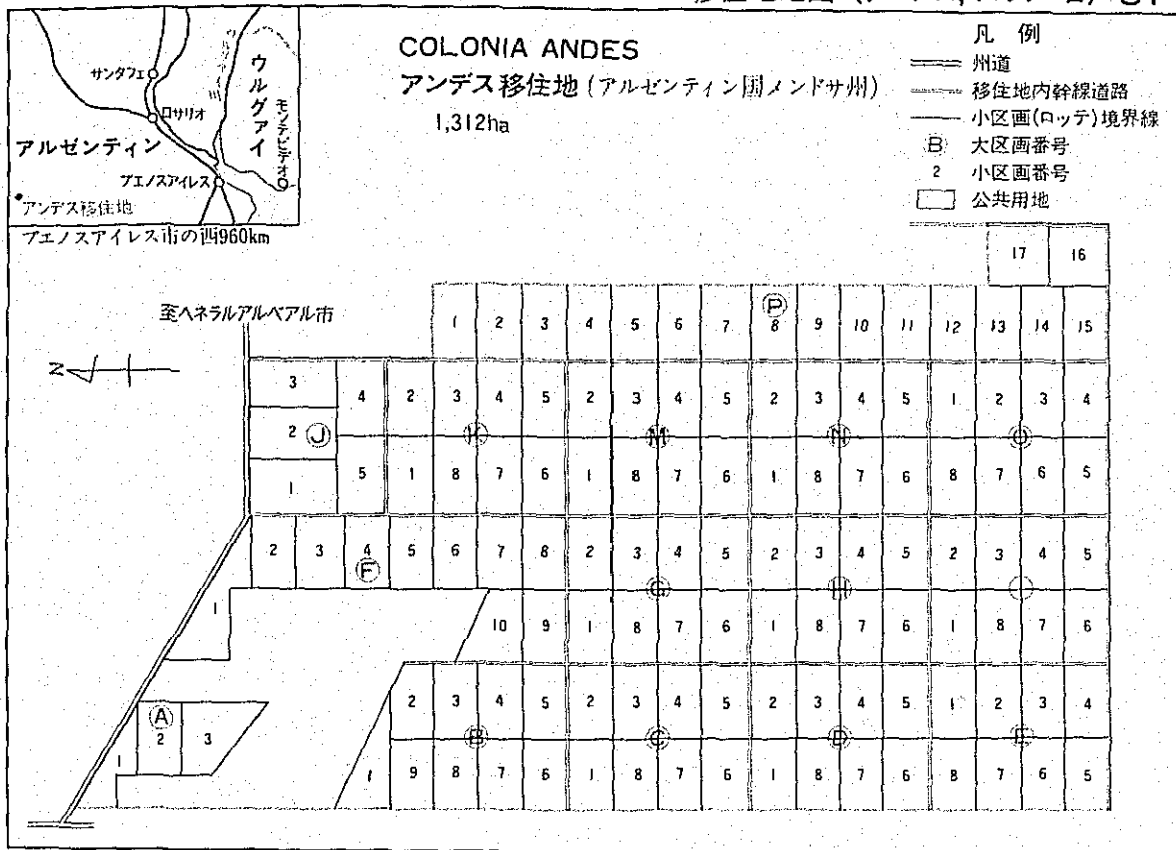


至アスンシオン

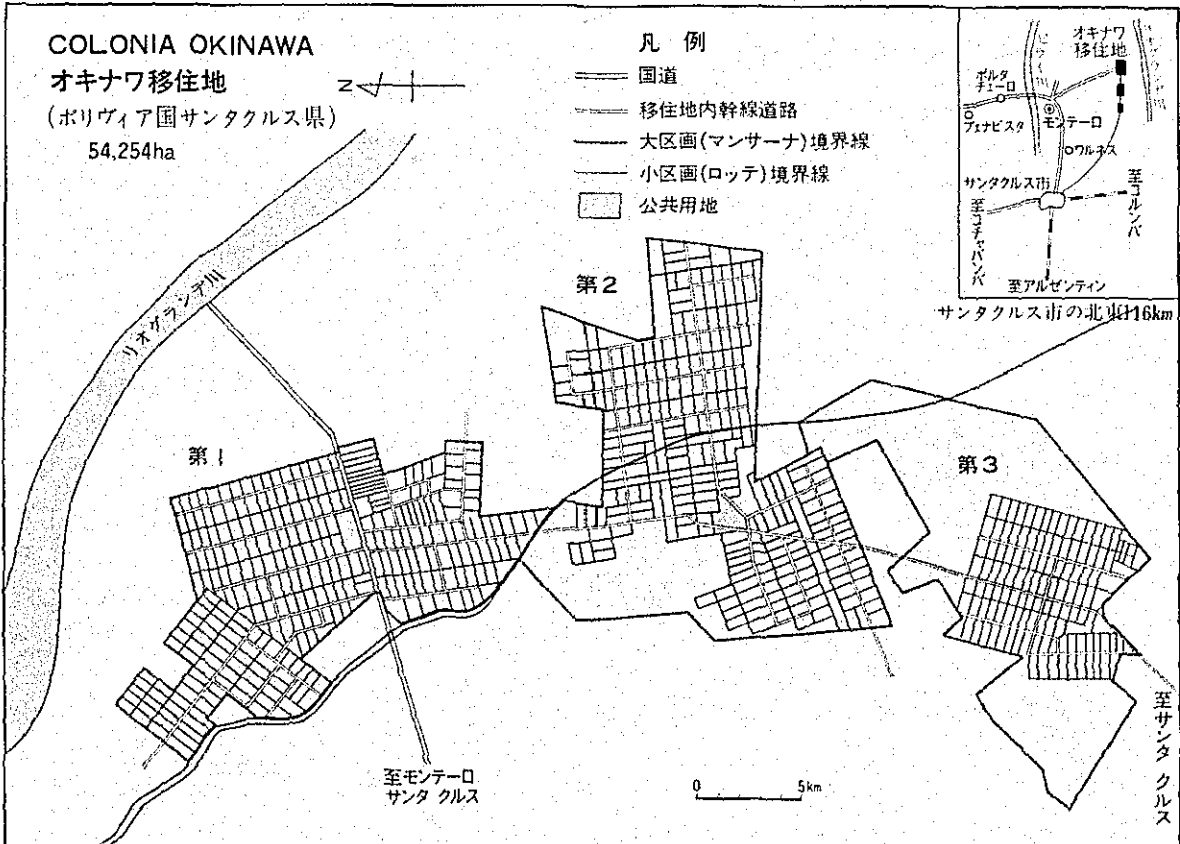
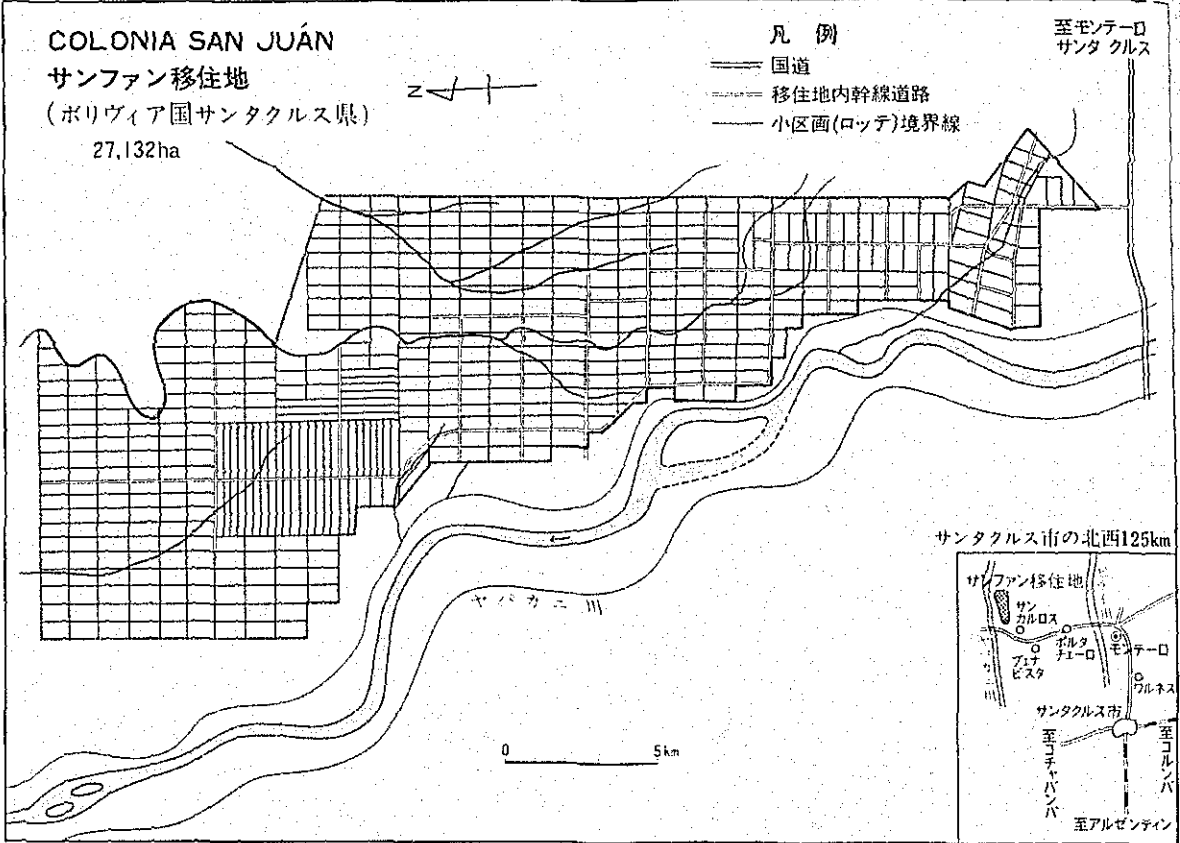
### 30 移住地地図 (ピラレタ, ガルアペー)



移住地地図 (アンデス, バラデーロ) 31



32 移住地地図 (サンファン, オキナワ)



編集

国際協力事業団移住事業部  
東京都新宿区西新宿2丁目1番1号  
新宿三井ビル内 私書箱216号 〒163  
TEL. 03-346-5326

印刷

株式会社 帝国書院

JICA