





**NOTE**

Ce plan a été réduit de 50% par rapport à l'original.

PAD 2 00 X 2 00 X 3 L = 31.00  
No 14 + 10.00



RÉPUBLIQUE DU ZAÏRE  
AGENCE JAPONAISE DE COOPÉRATION INTERNATIONALE

ETUDE DE FAISABILITÉ SUR LE PROJET DE  
CONSTRUCTION DE LA ROUTE EST-OUEST  
DANS LA VILLE DE KINSHASA

PLAN ICHNOGRAPHIQUE (3/20)  
2 VOIES A LA PREMIERE PHASE

ECHELLE  
1:1000

DATE  
MARS 1990  
NO  
81/121

**NOTE**  
 Ce plan a été réduit de 50%  
 par rapport à l'original.



RÉPUBLIQUE DU ZAÏRE  
 AGENCE JAPONAISE DE COOPÉRATION INTERNATIONALE

ETUDE DE FAISABILITÉ SUR LE PROJET DE  
 CONSTRUCTION DE LA ROUTE EST-OUEST  
 DANS LA VILLE DE KINSHASA

PLAN ICHNOGRAPHIQUE (4/20)  
 2 VOIES A LA PREMIERE PHASE

ECHELLE  
 1:1000

DATE  
 MARS 1990  
 NO  
 82/121

**NOTE**  
 Ce plan a été réduit de 50%  
 par rapport à l'original.



RÉPUBLIQUE DU ZAÏRE  
 AGENCE JAPONAISE DE COOPÉRATION INTERNATIONALE

ETUDE DE FAISABILITÉ SUR LE PROJET DE  
 CONSTRUCTION DE LA ROUTE EST-OUEST  
 DANS LA VILLE DE KINSHASA

PLAN ICHNOGRAPHIQUE (5/20)  
 2 VOIES A LA PREMIERE PHASE

ECHELLE  
 1:1000

DATE  
 MARS 1990  
 NO  
 83/121



**NOTE**

Ce plan a été réduit de 50%  
par rapport à l'original.



RÉPUBLIQUE DU ZAÏRE  
AGENCE JAPONAISE DE COOPERATION INTERNATIONALE

ETUDE DE FAISABILITE SUR LE PROJET DE  
CONSTRUCTION DE LA ROUTE EST-OUEST  
DANS LA VILLE DE KINSHASA

PLAN ICHNOGRAPHIQUE (6/20)  
2 VOIES A LA PREMIERE PHASE

ECHELLE  
1:1000

DATE  
MARS 1990  
NO  
84/121

**NOTE**  
 Ce plan a été réduit de 50%  
 par rapport à l'original.



RÉPUBLIQUE DU ZAÏRE  
 AGENCE JAPONAISE DE COOPÉRATION INTERNATIONALE

ETUDE DE FAISABILITE SUR LE PROJET DE  
 CONSTRUCTION DE LA ROUTE EST-OUEST  
 DANS LA VILLE DE KINSHASA

PLAN ICHNOGRAPHIQUE (7/20)  
 2 VOIES A LA PREMIERE PHASE

ECHELLE  
 1:1000

DATE  
 MARS 1990  
 NO  
 85/121

**NOTE**

Ce plan a été réduit de 50%  
par rapport à l'original.

PAD 200X200X2 L=17.00  
No 45 F 10.00



RÉPUBLIQUE DU ZAÏRE  
AGENCE JAPONAISE DE COOPÉRATION INTERNATIONALE

ETUDE DE FAISABILITE SUR LE PROJET DE  
CONSTRUCTION DE LA ROUTE EST-OUEST  
DANS LA VILLE DE KINSHASA

PLAN ICHNOGRAPHIQUE (8/20)  
2 VOIES A LA PREMIERE PHASE

ECHELLE  
1:1000

DATE  
MARS 1990  
NO  
86/121



**NOTE**  
 Ce plan a été réduit de 50%  
 par rapport à l'original.



REPUBLIQUE DU ZAIRE  
 AGENCE JAPONAISE DE COOPERATION INTERNATIONALE

ETUDE DE FAISABILITE SUR LE PROJET DE  
 CONSTRUCTION DE LA ROUTE EST-OUEST  
 DANS LA VILLE DE KINSHASA

PLAN ICHNOGRAPHIQUE (9/20)  
 2 VOIES A LA PREMIERE PHASE

ECHELLE  
 1:1000

DATE  
 MARS 1990  
 NO  
 87/121

**NOTE**  
 Ce plan a été réduit de 50%  
 par rapport à l'original.



REPUBLIQUE DU ZAIRE  
 AGENCE JAPONAISE DE COOPERATION INTERNATIONALE

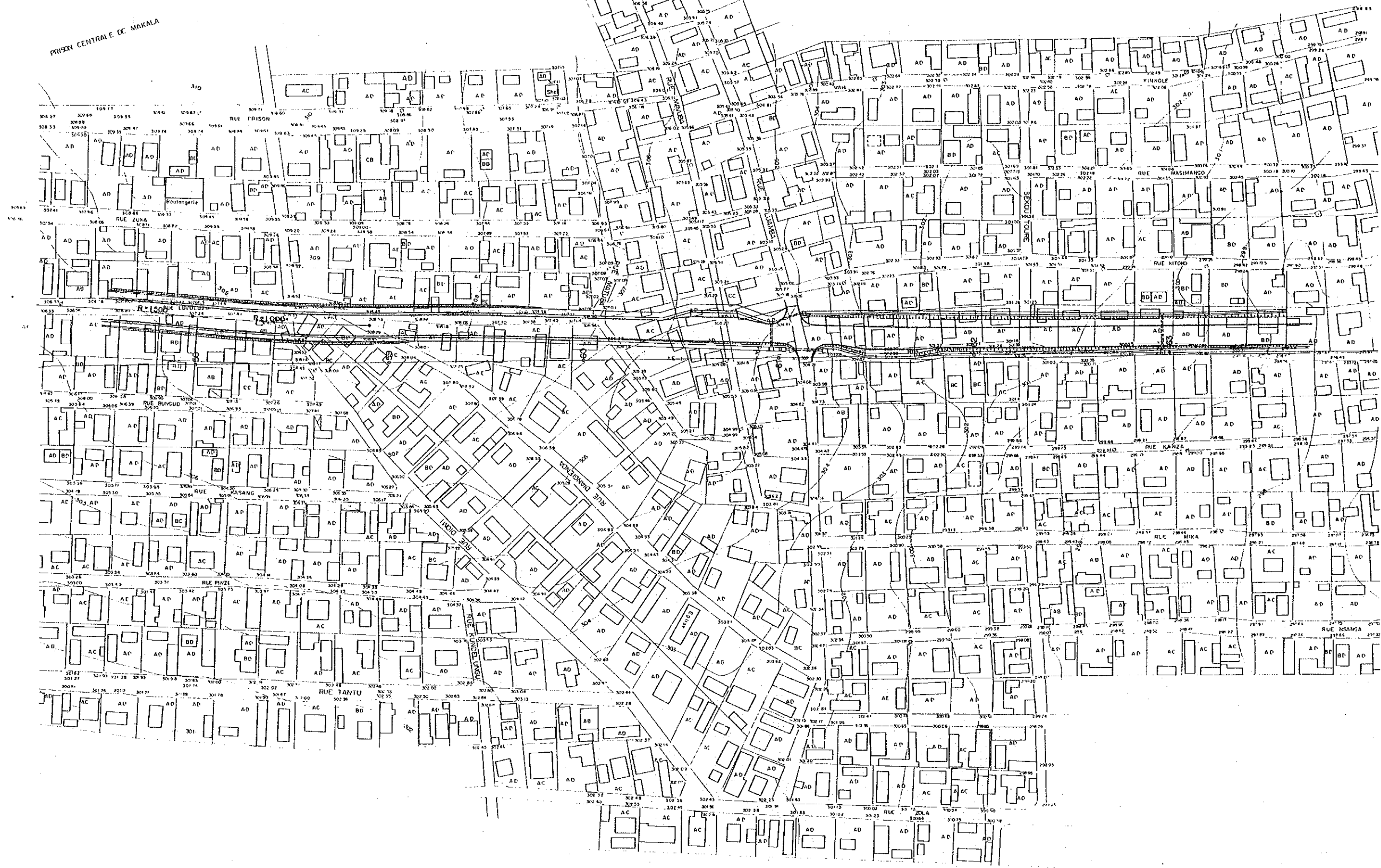
ETUDE DE FAISABILITE SUR LE PROJET DE  
 CONSTRUCTION DE LA ROUTE EST-OUEST  
 DANS LA VILLE DE KINSHASA

PLAN ICHNOGRAPHIQUE (10/20)  
 2 VOIES A LA PREMIERE PHASE

ECHELLE  
 1:1000

DATE  
 MARS 1990  
 NO  
 88/121

**NOTE**  
 Ce plan a été réduit de 50%  
 par rapport à l'original.



RÉPUBLIQUE DU ZAÏRE  
 AGENCE JAPONAISE DE COOPÉRATION INTERNATIONALE

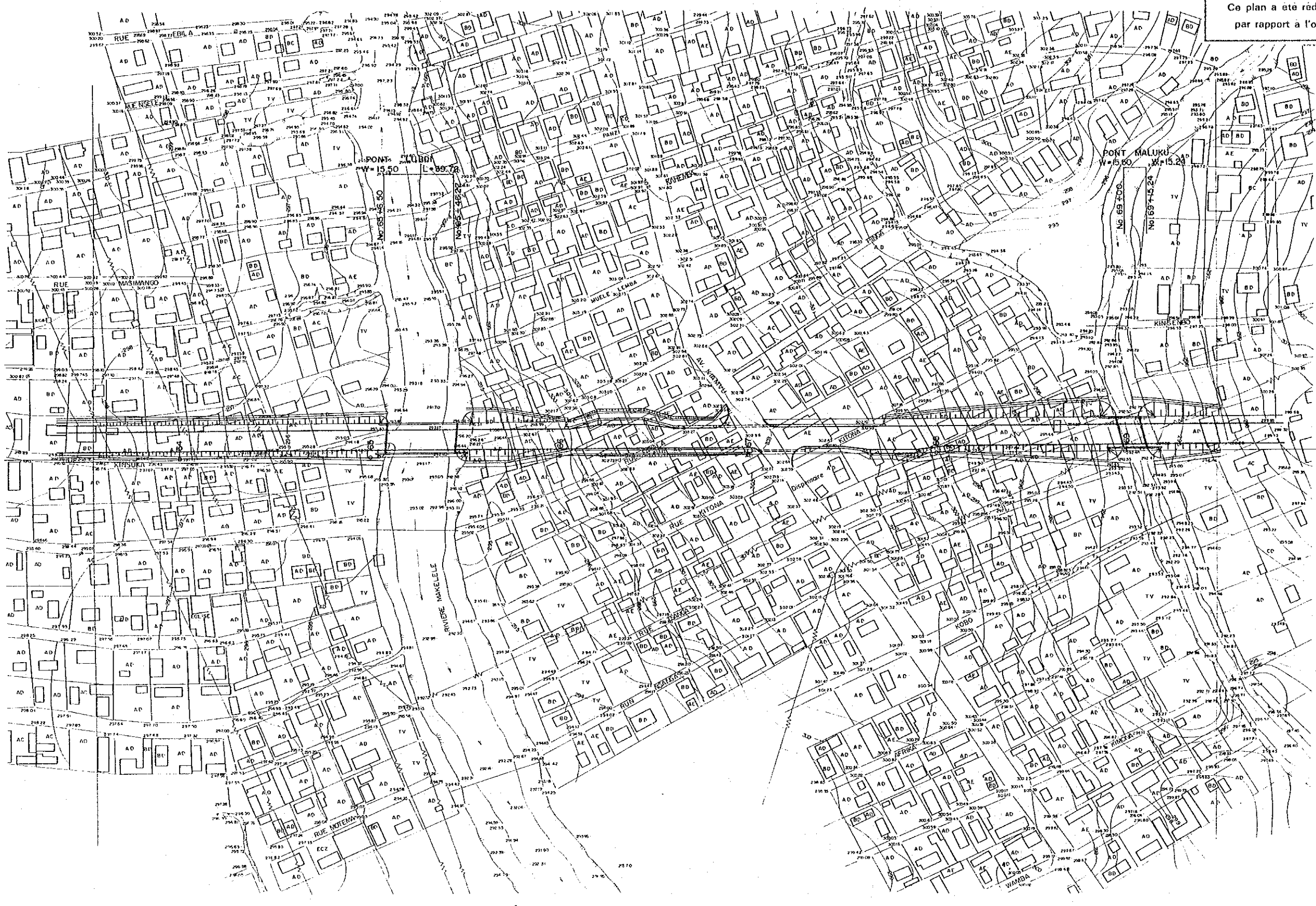
ETUDE DE FAISABILITÉ SUR LE PROJET DE  
 CONSTRUCTION DE LA ROUTE EST-OUEST  
 DANS LA VILLE DE KINSHASA

PLAN ICHNOGRAPHIQUE (11/20)  
 2 VOIES A LA PREMIERE PHASE

ECHELLE  
 1:1000

DATE  
 MARS 1990  
 NO  
 89/121

**NOTE**  
Ce plan a été réduit de 50%  
par rapport à l'original.



RÉPUBLIQUE DU ZAÏRE  
AGENCE JAPONAISE DE COOPÉRATION INTERNATIONALE

ETUDE DE FAISABILITÉ SUR LE PROJET DE  
CONSTRUCTION DE LA ROUTE EST-OUEST  
DANS LA VILLE DE KINSHASA

PLAN ICHNOGRAPHIQUE (12/20)  
2 VOIES A LA PREMIERE PHASE

ECHELLE  
1:1000

DATE  
MARS 1990  
NO  
90/121



**NOTE**  
 Ce plan a été réduit de 50%  
 par rapport à l'original.



RÉPUBLIQUE DU ZAÏRE  
 AGENCE JAPONAISE DE COOPÉRATION INTERNATIONALE

ETUDE DE FAISABILITÉ SUR LE PROJET DE  
 CONSTRUCTION DE LA ROUTE EST-OUEST  
 DANS LA VILLE DE KINSHASA

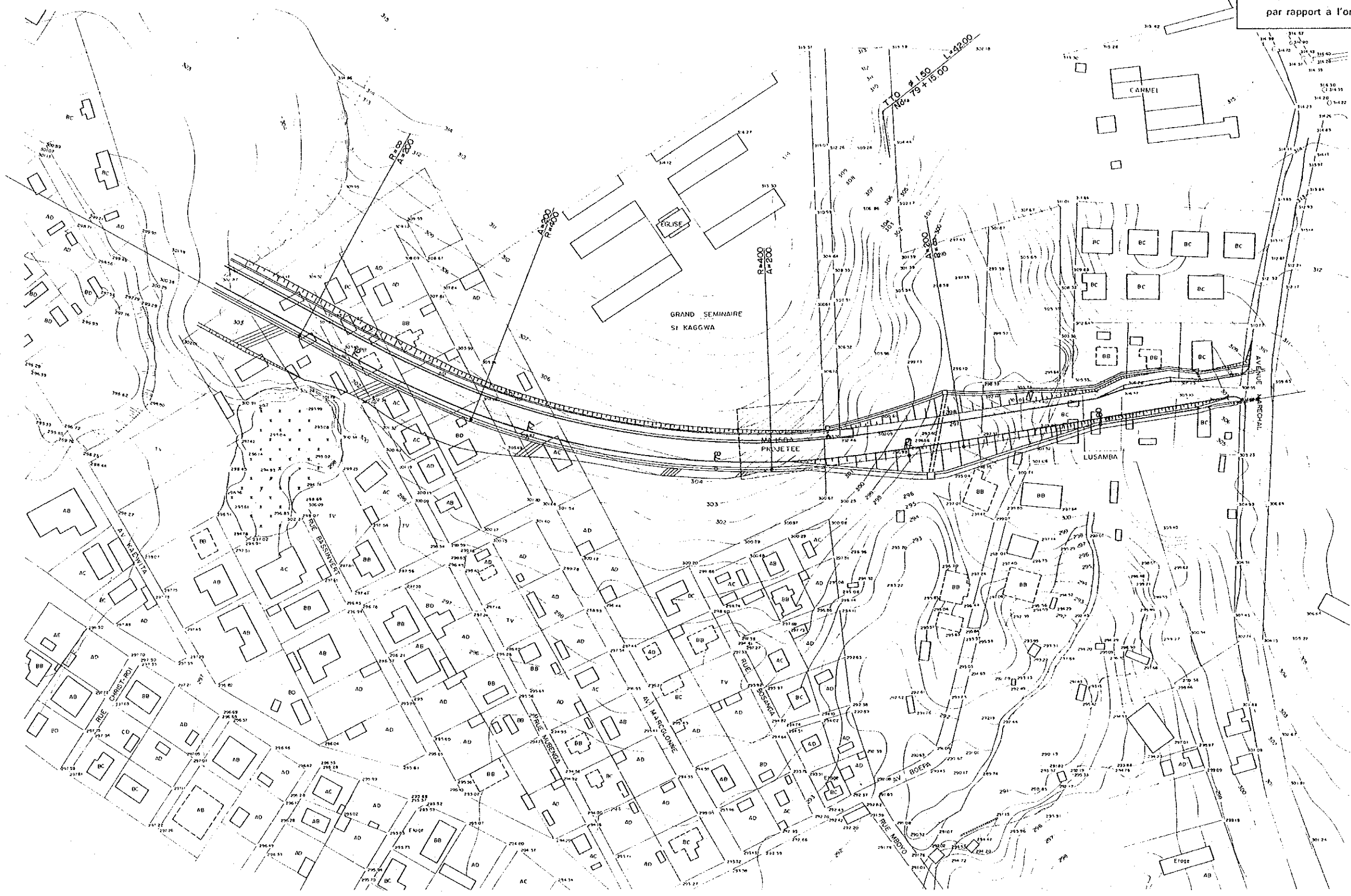
PLAN ICHNOGRAPHIQUE (13/20)  
 2 VOIES A LA PREMIERE PHASE

ECHELLE  
 1:1000

DATE  
 MARS 1990  
 NO  
 91/121

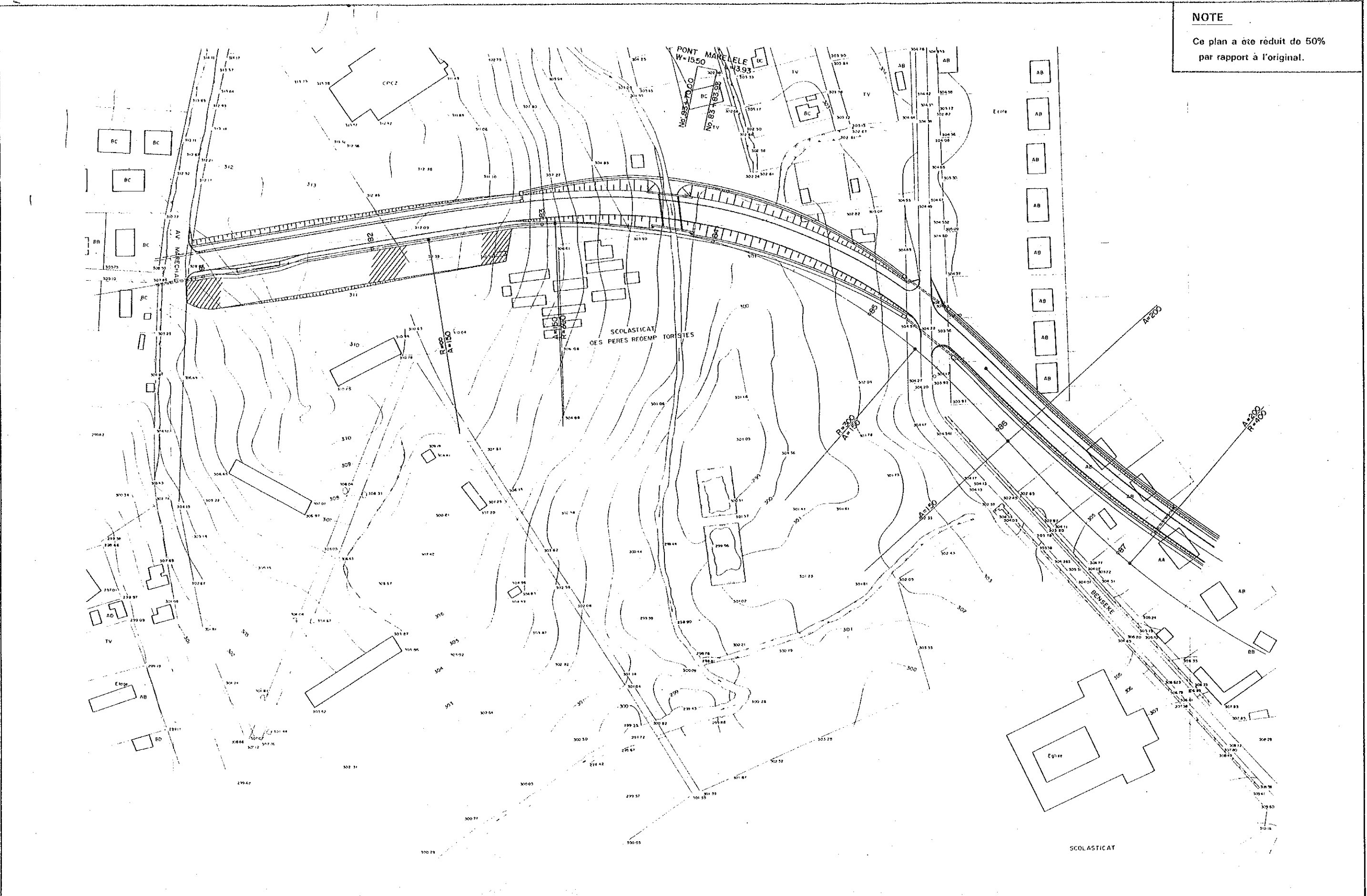


**NOTE**  
 Ce plan a été réduit de 50%  
 par rapport à l'original.



|   |  |  |                   |                                   |
|---|--|--|-------------------|-----------------------------------|
| RÉPUBLIQUE DU ZAIRE<br>AGENCE JAPONAISE DE COOPERATION INTERNATIONALE | ETUDE DE FAISABILITE SUR LE PROJET DE<br>CONSTRUCTION DE LA ROUTE EST-OUEST<br>DANS LA VILLE DE KINSHASA | PLAN ICHNOGRAPHIQUE (14/20)<br>2 VOIES A LA PREMIERE PHASE | ECHELLE<br>1:1000 | DATE<br>MARS 1990<br>NO<br>92/121 |
|---|--|--|-------------------|-----------------------------------|

**NOTE**  
 Ce plan a été réduit de 50%  
 par rapport à l'original.



|   |  |  |                   |                   |
|---|--|--|-------------------|-------------------|
| RÉPUBLIQUE DU ZAÏRE<br>AGENCE JAPONAISE DE COOPÉRATION INTERNATIONALE | ETUDE DE FAISABILITÉ SUR LE PROJET DE<br>CONSTRUCTION DE LA ROUTE EST-OUEST<br>DANS LA VILLE DE KINSHASA | PLAN ICHNOGRAPHIQUE (15/20)<br>2 VOIES A LA PREMIÈRE PHASE | ECHELLE<br>1:1000 | DATE<br>MARS 1990 |
|   |  |  |                   | NO<br>93/121      |

**NOTE**  
 Ce plan a été réduit de 50%  
 par rapport à l'original.



ITD 1/20 L=43.00  
 No. 90 + 60.00

PAD 2.00 x 2.00 x 2 L=74.00  
 No. 95 + 15.00

RÉPUBLIQUE DU ZAÏRE  
 AGENCE JAPONAISE DE COOPÉRATION INTERNATIONALE

ETUDE DE FAISABILITÉ SUR LE PROJET DE  
 CONSTRUCTION DE LA ROUTE EST-OUEST  
 DANS LA VILLE DE KINSHASA

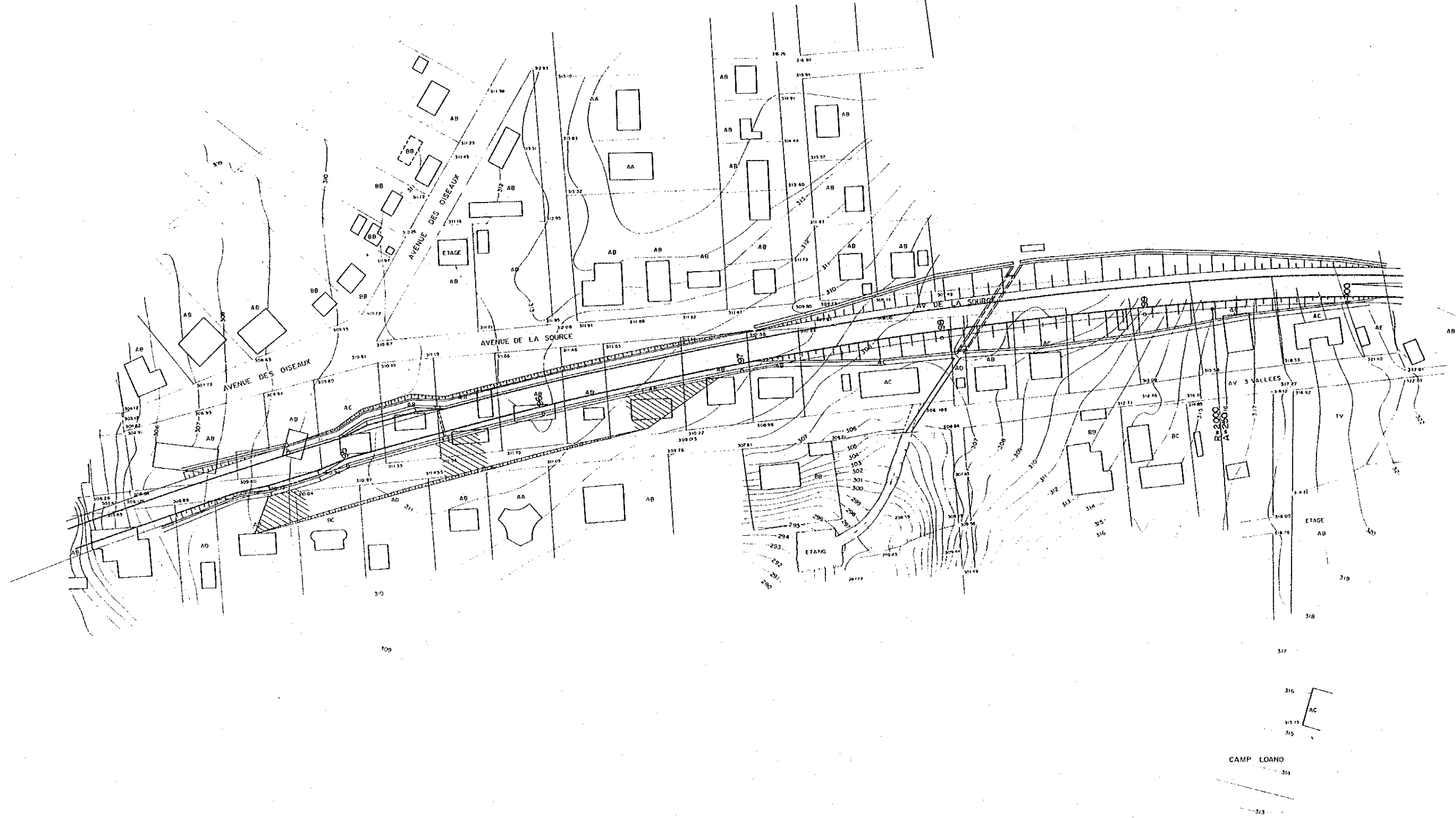
PLAN ICHNOGRAPHIQUE (16/20)  
 2 VOIES A LA PREMIERE PHASE

ECHELLE  
 1:1000

DATE  
 MARS 1990  
 NO  
 94/121

**NOTE**  
 Ce plan a été réduit de 50%  
 par rapport à l'original.

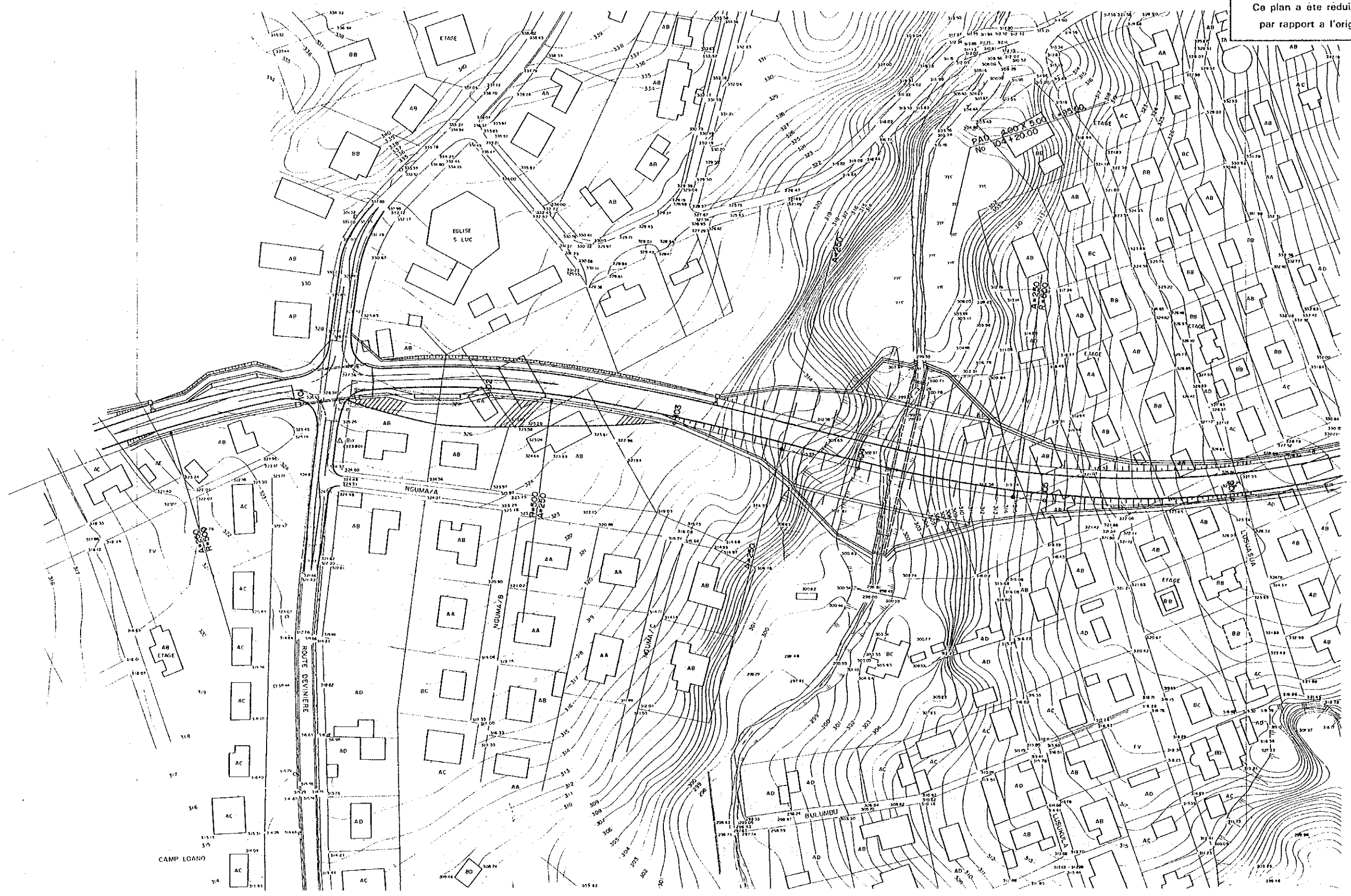
PAD 200 X 200 L=55.00  
 No 98 15.00



|   |  |  |                   |                                   |
|---|--|--|-------------------|-----------------------------------|
| RÉPUBLIQUE DU ZAÏRE<br>AGENCE JAPONAISE DE COOPERATION INTERNATIONALE | ETUDE DE FAISABILITE SUR LE PROJET DE<br>CONSTRUCTION DE LA ROUTE EST-OUEST<br>DANS LA VILLE DE KINSHASA | PLAN ICHNOGRAPHIQUE (17/20)<br>2 VOIES A LA PREMIERE PHASE | ECHELLE<br>1:1000 | DATE<br>MARS 1990<br>NO<br>95/121 |
|---|--|--|-------------------|-----------------------------------|

**NOTE**

Ce plan a été réduit de 50%  
par rapport à l'original.



REPUBLIQUE DU ZAIRE  
AGENCE JAPONAISE DE COOPERATION INTERNATIONALE

ETUDE DE FAISABILITE SUR LE PROJET DE  
CONSTRUCTION DE LA ROUTE EST-OUEST  
DANS LA VILLE DE KINSHASA

PLAN ICHNOGRAPHIQUE (18/20)  
2 VOIES A LA PREMIERE PHASE

ECHELLE  
1:1000

DATE  
MARS 1990  
NO  
98/121



**NOTE**

Ce plan a été réduit de 50%  
par rapport à l'original.



RÉPUBLIQUE DU ZAIRE

AGENCE JAPONAISE DE COOPÉRATION INTERNATIONALE

ETUDE DE FAISABILITÉ SUR LE PROJET DE  
CONSTRUCTION DE LA ROUTE EST-OUEST  
DANS LA VILLE DE KINSHASA

PLAN ICHNOGRAPHIQUE (19/20)  
2 VOIES A LA PREMIERE PHASE

ECHELLE  
1:1000

DATE  
MARS 1990  
NO  
97/121

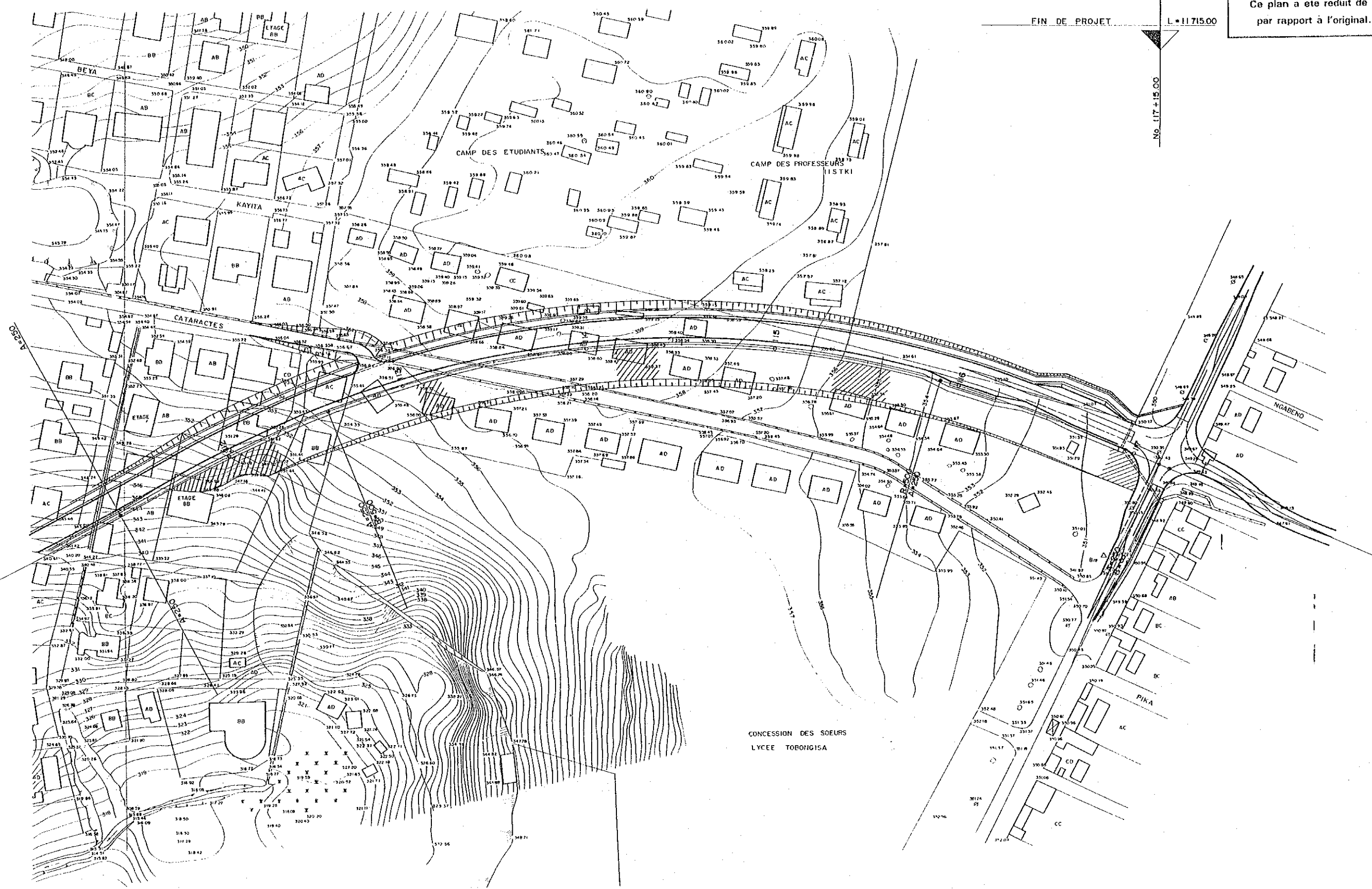
**NOTE**

Ce plan a été réduit de 50%  
par rapport à l'original.

FIN DE PROJET

L = 11 715.00

N° 117 + 15.00



RÉPUBLIQUE DU ZAÏRE  
AGENCE JAPONAISE DE COOPERATION INTERNATIONALE

ETUDE DE FAISABILITÉ SUR LE PROJET DE  
CONSTRUCTION DE LA ROUTE EST-OUEST  
DANS LA VILLE DE KINSHASA

PLAN ICHNOGRAPHIQUE (20/20)  
2 VOIES A LA PREMIERE PHASE

ECHELLE  
1:1000

DATE  
MARS 1990  
NO  
98/121