

NOTE

Ce plan a été réduit de 50%
par rapport à l'original.



RÉPUBLIQUE DU ZAÏRE
AGENCE JAPONAISE DE COOPÉRATION INTERNATIONALE

ETUDE DE FAISABILITÉ SUR LE PROJET DE
CONSTRUCTION DE LA ROUTE EST-OUEST
DANS LA VILLE DE KINSHASA

PLAN ICHNOGRAPHIQUE (1/20)

ECHELLE
1:1000

DATE
MARS 1990
NO
2/121

NOTE
 Ce plan a été réduit de 50%
 par rapport à l'original.



REPUBLIQUE DU ZAIRE
 AGENCE JAPONAISE DE COOPERATION INTERNATIONALE

ETUDE DE FAISABILITE SUR LE PROJET DE
 CONSTRUCTION DE LA ROUTE EST-OUEST
 DANS LA VILLE DE KINSHASA

PLAN ICHNOGRAPHIQUE (2/20)

ECHELLE
 1:1000

DATE
 MARS 1990
 NO
 3/121

NOTE
 Ce plan a été réduit de 50%
 par rapport à l'original.

PAD 2.002.200x3.1-62.00
 NO 14 F 10.00



RÉPUBLIQUE DU ZAÏRE AGENCE JAPONAISE DE COOPÉRATION INTERNATIONALE	ETUDE DE FAISABILITÉ SUR LE PROJET DE CONSTRUCTION DE LA ROUTE EST-OUEST DANS LA VILLE DE KINSHASA	PLAN ICHNOGRAPHIQUE (3/20)	ECHELLE 1:1000	DATE MARS 1990 NO 4/121
-----------------------------------------------------------------------	----------------------------------------------------------------------------------------------------------	----------------------------	-------------------	----------------------------------

NOTE
 Ce plan a été réduit de 50%
 par rapport à l'original.



RÉPUBLIQUE DU ZAÏRE
 AGENCE JAPONAISE DE COOPÉRATION INTERNATIONALE

ETUDE DE FAISABILITÉ SUR LE PROJET DE
 CONSTRUCTION DE LA ROUTE EST-OUEST
 DANS LA VILLE DE KINSHASA

PLAN ICHNOGRAPHIQUE (4/20)

ECHELLE
 1:1000

DATE
 MARS 1990
 NO
 6/121

NOTE

Ce plan a été réduit de 50%
par rapport à l'original.



REPUBLIQUE DU ZAIRE
AGENCE JAPONAISE DE COOPERATION INTERNATIONALE

ETUDE DE FAISABILITE SUR LE PROJET DE
CONSTRUCTION DE LA ROUTE EST-OUEST
DANS LA VILLE DE KINSHASA

PLAN ICHNOGRAPHIQUE (5/20)

ECHELLE
1:1000

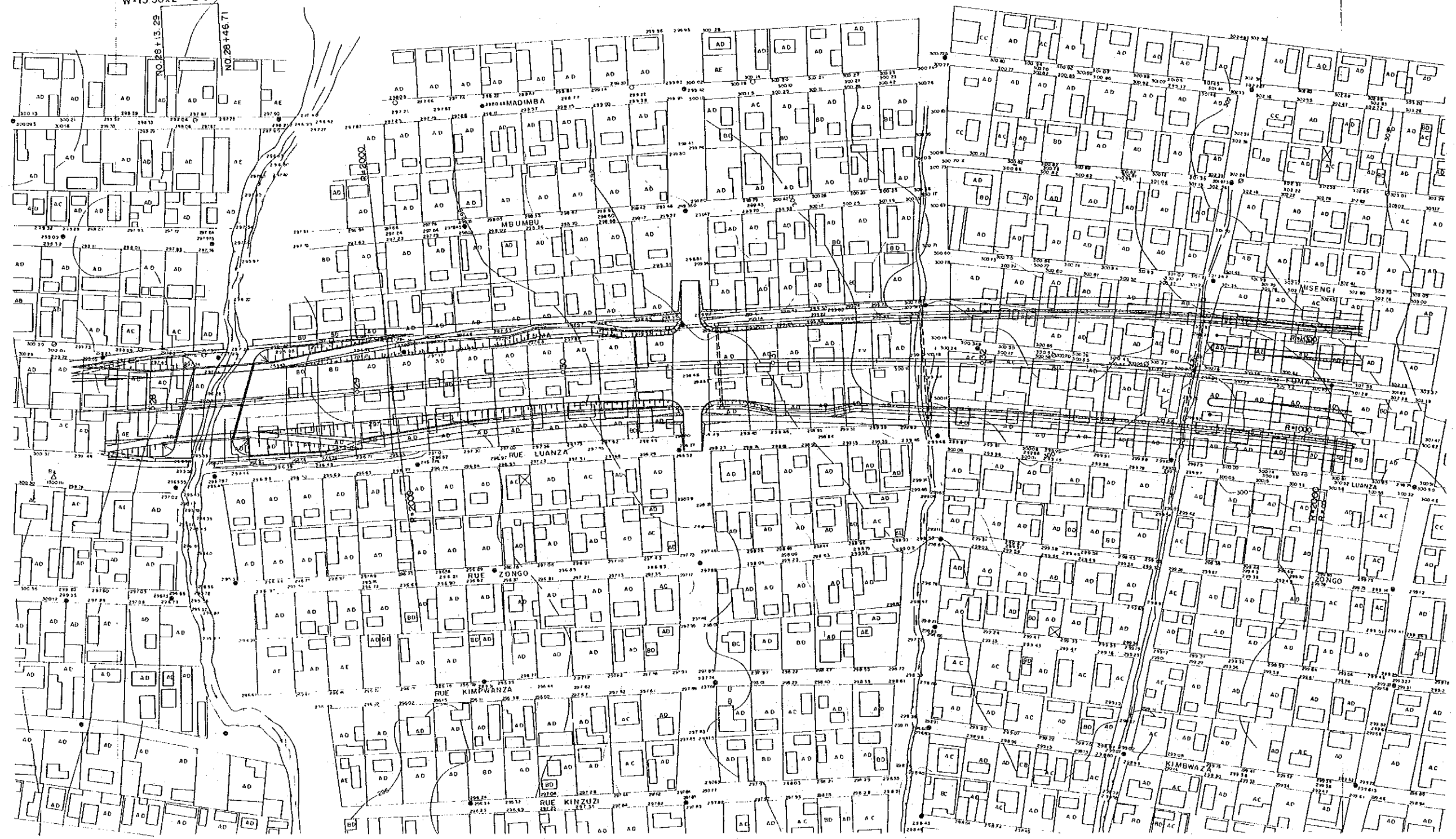
DATE
MARS 1990
NO
6/121

NOTE
 Ce plan a été réduit de 50%
 par rapport à l'original.

BBA # 100 L=4700
 NO. 31 + 7000

BBA # 100 L=5200
 NO. 33 + 00

PONT FUNA
 W=15 50x2 L=3342x2



RÉPUBLIQUE DU ZAÏRE
 AGENCE JAPONAISE DE COOPÉRATION INTERNATIONALE

ETUDE DE FAISABILITÉ SUR LE PROJET DE
 CONSTRUCTION DE LA ROUTE EST-OUEST
 DANS LA VILLE DE KINSHASA

PLAN ICHNOGRAPHIQUE (8/20)

ECHELLE
 1:1000

DATE
 MARS 1990
 NO
 7/121

NOTE

Ce plan a été réduit de 50%
par rapport à l'original.

PAD 2.00 x 2.00 x 2 L. 36.00
NO 45 f 10.00



RÉPUBLIQUE DU ZAÏRE AGENCE JAPONAISE DE COOPÉRATION INTERNATIONALE	ETUDE DE FAISABILITE SUR LE PROJET DE CONSTRUCTION DE LA ROUTE EST-OUEST DANS LA VILLE DE KINSHASA	PLAN ICHNOGRAPHIQUE (8/20)	ECHELLE 1:1000	DATE MARS 1990 NO 9/121
-----------------------------------------------------------------------	----------------------------------------------------------------------------------------------------------	----------------------------	-------------------	----------------------------------

NOTE
 Ce plan a été réduit de 50%
 par rapport à l'original.



REPUBLIQUE DU ZAIRE
 AGENCE JAPONAISE DE COOPERATION INTERNATIONALE

ETUDE DE FAISABILITE SUR LE PROJET DE
 CONSTRUCTION DE LA ROUTE EST-OUEST
 DANS LA VILLE DE KINSHASA

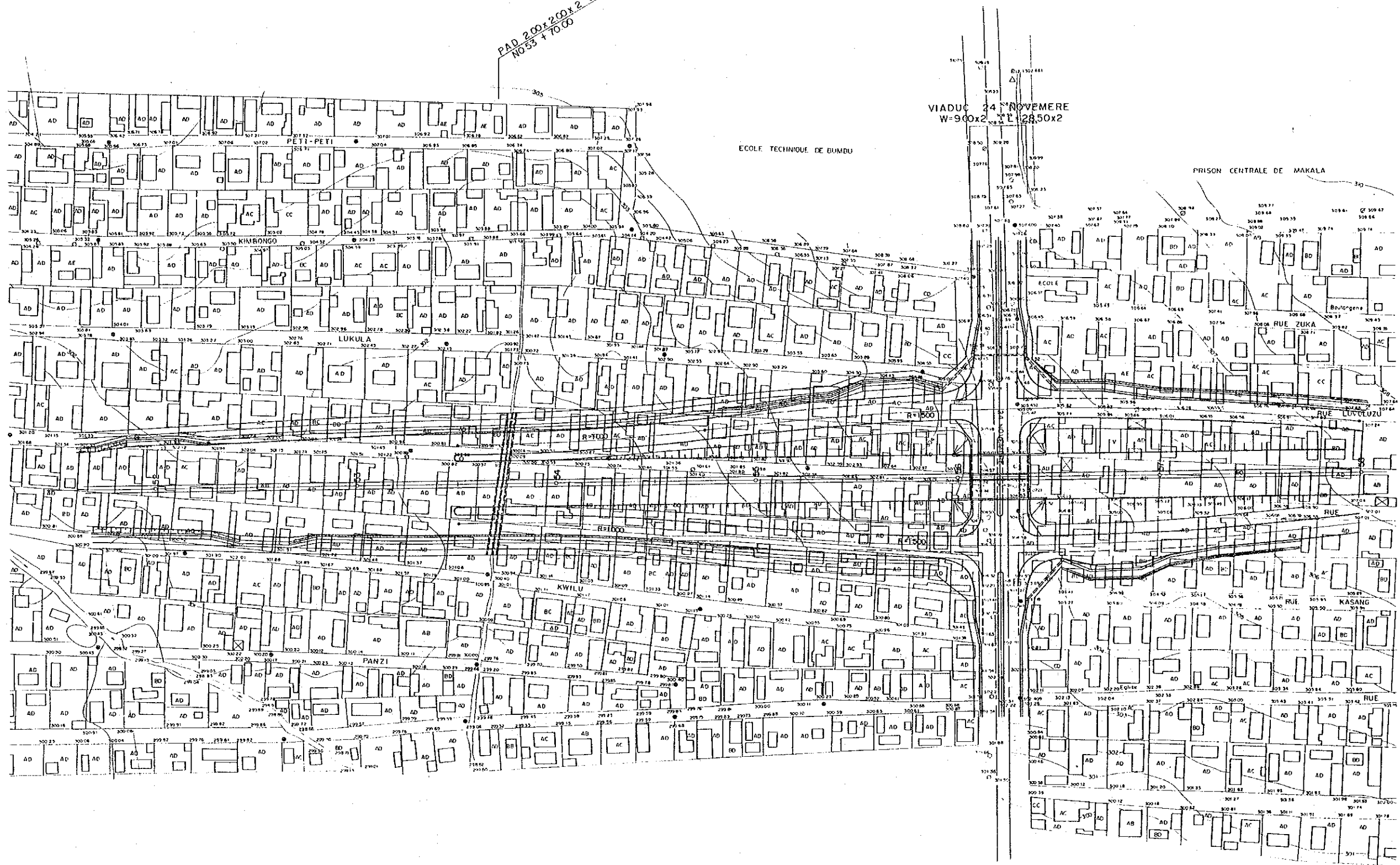
PLAN ICHNOGRAPHIQUE (9/20)

ECHELLE
 1:1000

DATE
 MARS 1990
 NO
 10/121

NOTE
 Ce plan a été réduit de 50%
 par rapport à l'original.

PAD 2.00x2.00x2. L:72.00
 NO 53 + 7000



RÉPUBLIQUE DU ZAÏRE
 AGENCE JAPONAISE DE COOPÉRATION INTERNATIONALE

ETUDE DE FAISABILITÉ SUR LE PROJET DE
 CONSTRUCTION DE LA ROUTE EST-OUEST
 DANS LA VILLE DE KINSHASA

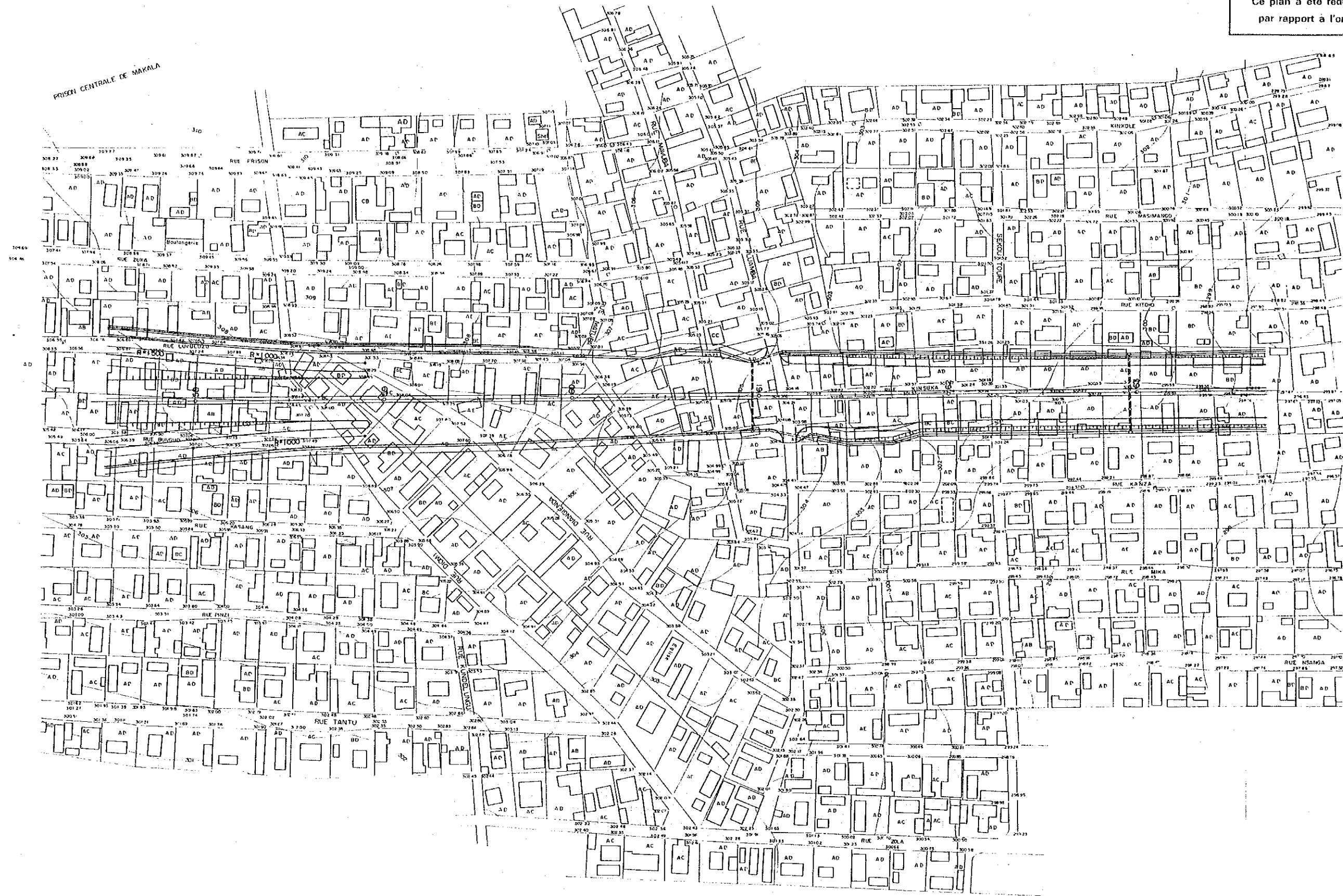
PLAN ICHNOGRAPHIQUE (10/20)

ECHELLE
 1:1000

DATE
 MARS 1990
 NO
 11/121

NOTE

Ce plan a été réduit de 50%
par rapport à l'original.



RÉPUBLIQUE DU ZAÏRE
AGENCE JAPONAISE DE COOPÉRATION INTERNATIONALE

ETUDE DE FAISABILITÉ SUR LE PROJET DE
CONSTRUCTION DE LA ROUTE EST-OUEST
DANS LA VILLE DE KINSHASA

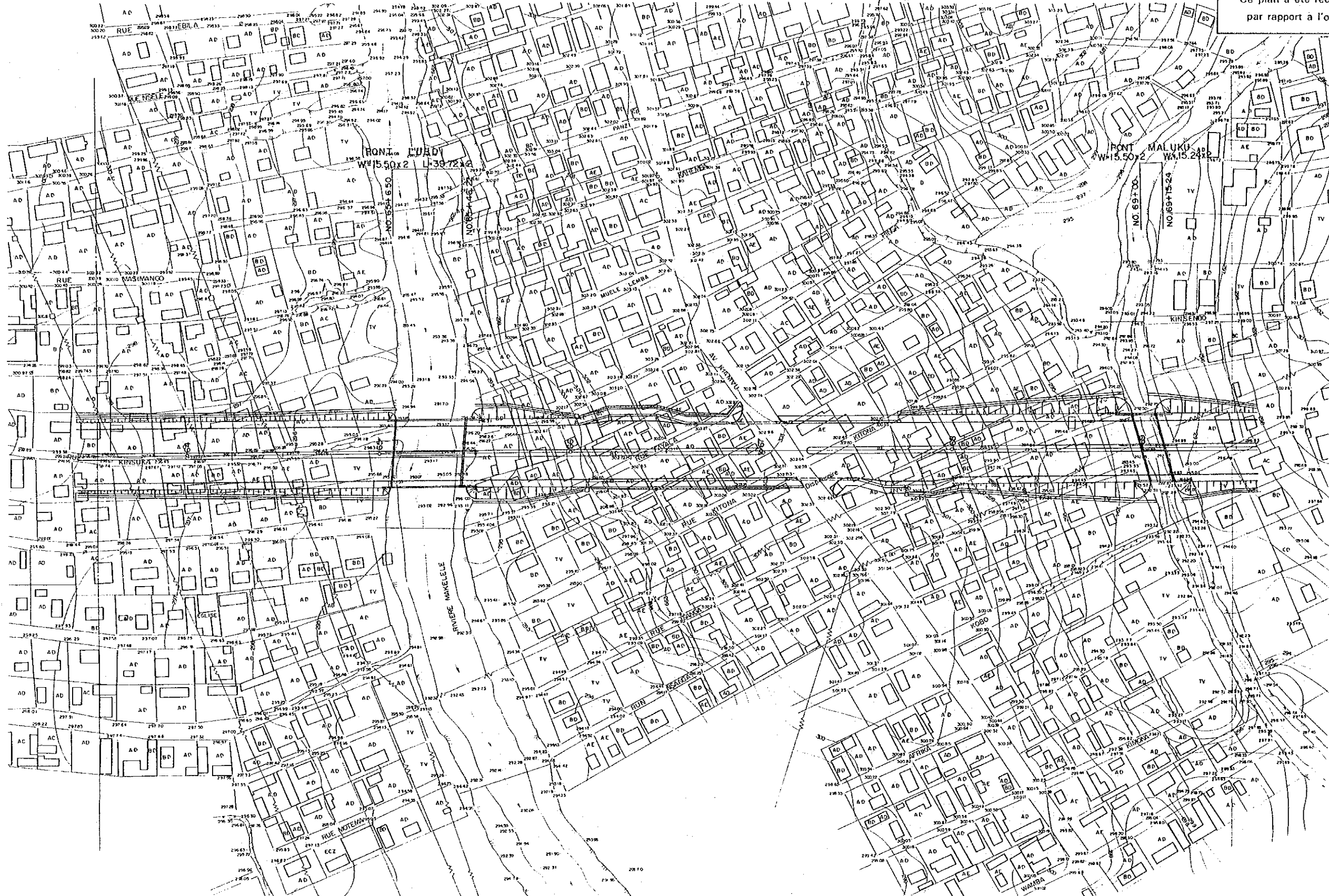
PLAN ICHNOGRAPHIQUE (11/20)

ECHELLE
1:1000

DATE
MARS 1990
NO
12/121

NOTE

Ce plan a ete reduit de 50%
par rapport a l'original.



RÉPUBLIQUE DU ZAÏRE
 AGENCE JAPONAISE DE COOPÉRATION INTERNATIONALE

ETUDE DE FAISABILITÉ SUR LE PROJET DE
 CONSTRUCTION DE LA ROUTE EST-OUEST
 DANS LA VILLE DE KINSHASA

PLAN ICHNOGRAPHIQUE (12/20)

ECHELLE
 1:1000

DATE
 MARS 1990
 NO
 13/121

NOTE
 Ce plan a été réduit de 50%
 par rapport à l'original.



RÉPUBLIQUE DU ZAÏRE
 AGENCE JAPONAISE DE COOPÉRATION INTERNATIONALE

ETUDE DE FAISABILITÉ SUR LE PROJET DE
 CONSTRUCTION DE LA ROUTE EST-OUEST
 DANS LA VILLE DE KINSHASA

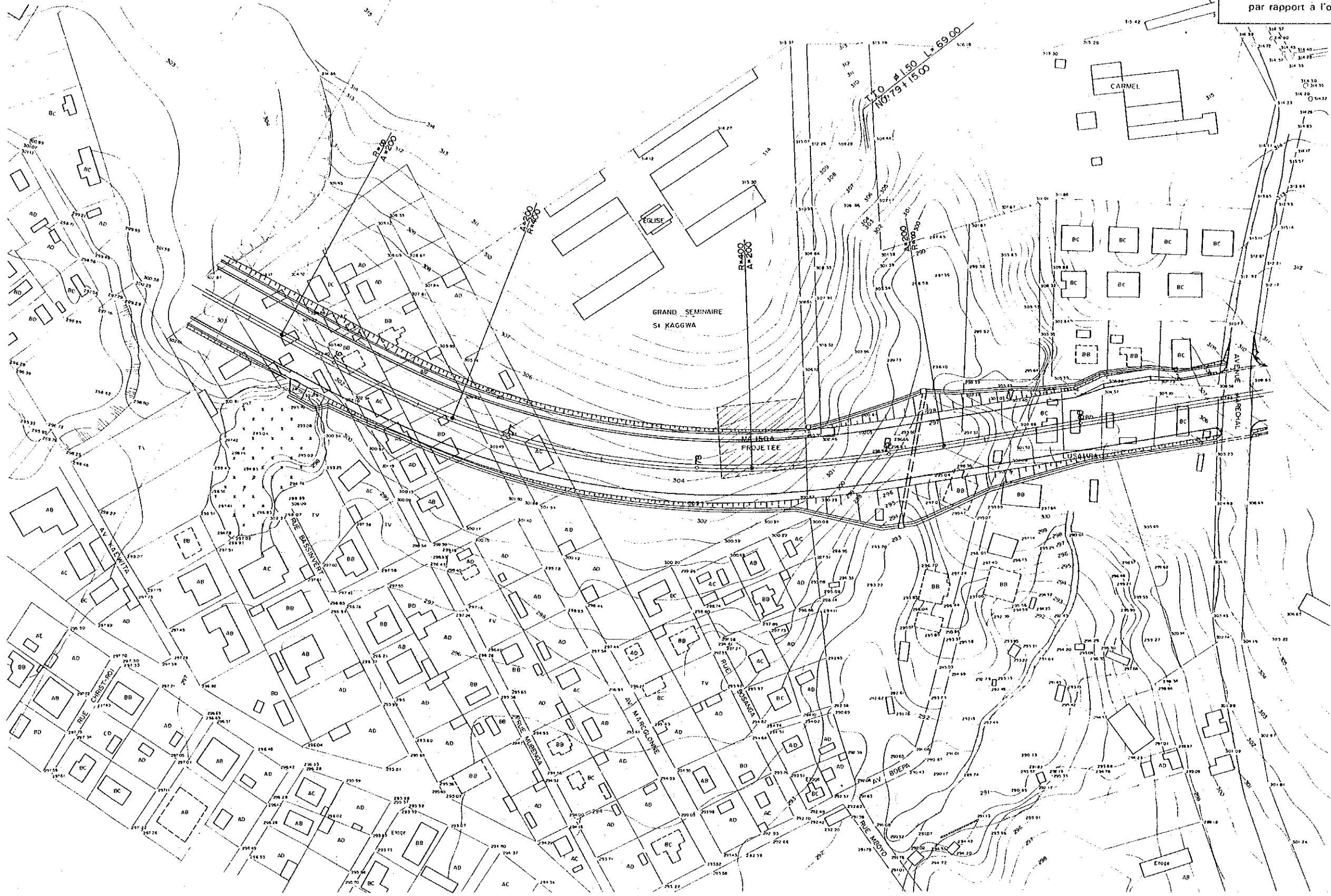
PLAN ICHNOGRAPHIQUE (13/20)

ECHELLE
 1:1000

DATE
 MARS 1990
 NO
 14/121

NOTE

Ce plan a ete reduit de 50%
par rapport a l'original.



RÉPUBLIQUE DU ZAÏRE
AGENCE JAPONAISE DE COOPERATION INTERNATIONALE

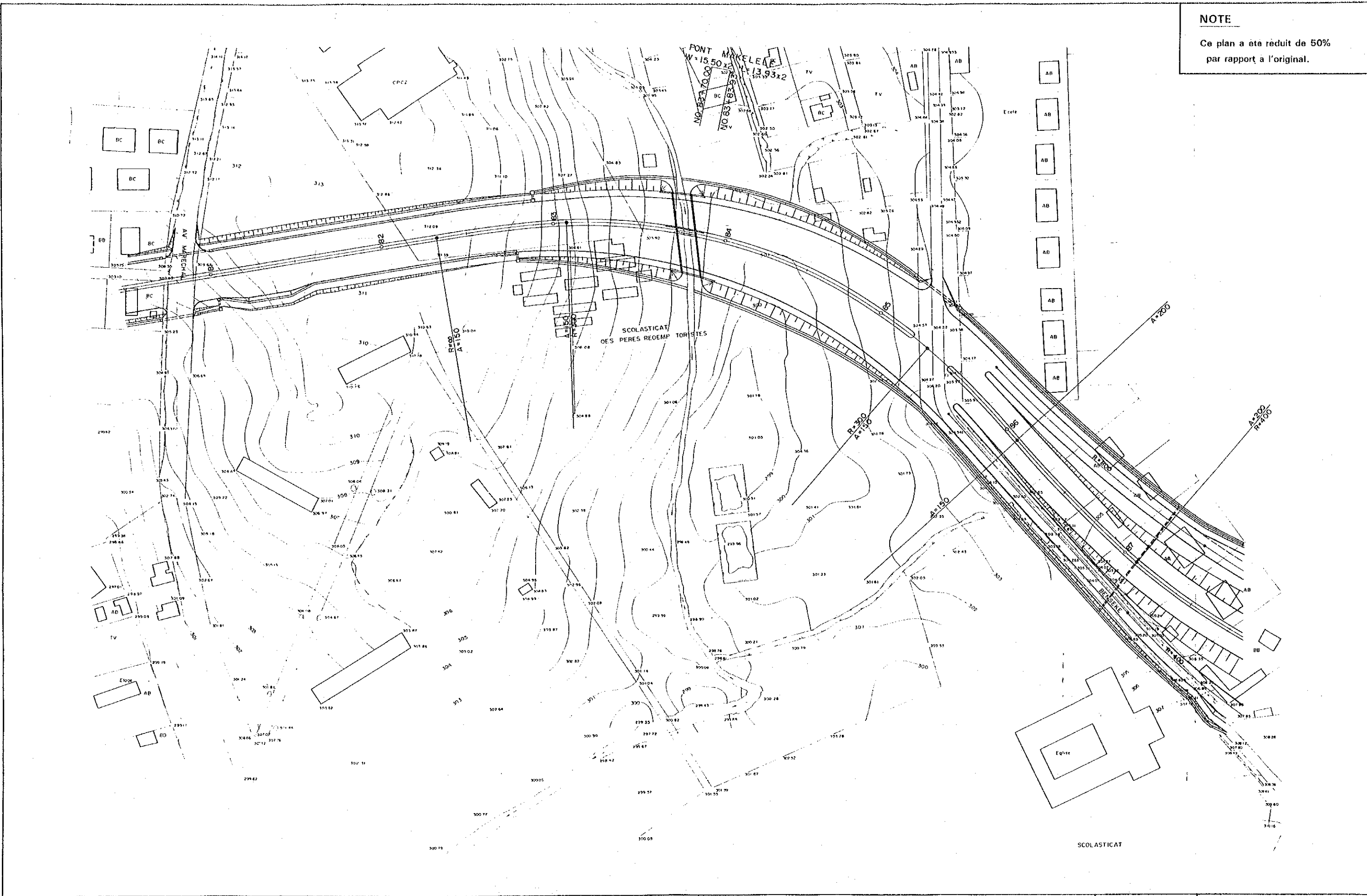
ETUDE DE FAISABILITE SUR LE PROJECT DE
CONSTRUCTION DE LA ROUTE EST-OUEST
DANS LA VILLE DE KINSHASA

PLAN ICHNOGRAPHIQUE (14/20)

ECHELLE
1:1000

DATE
MARS 1990
NO
15/121

NOTE
 Ce plan a été réduit de 50%
 par rapport à l'original.



RÉPUBLIQUE DU ZAÏRE
 AGENCE JAPONAISE DE COOPÉRATION INTERNATIONALE

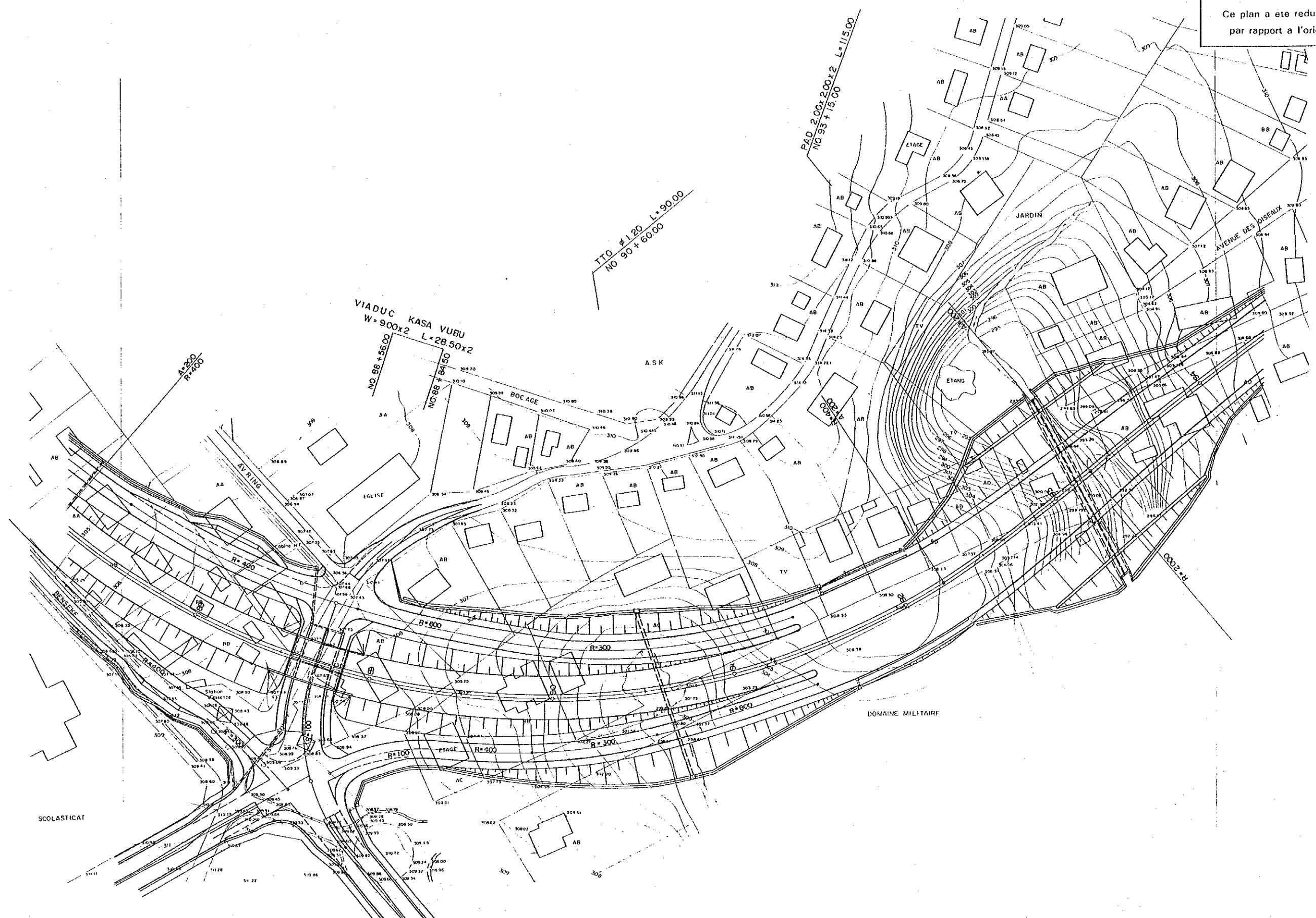
ETUDE DE FAISABILITÉ SUR LE PROJET DE
 CONSTRUCTION DE LA ROUTE EST-OUEST
 DANS LA VILLE DE KINSHASA

PLAN ICHNOGRAPHIQUE (15/20)

ECHELLE
 1:1000

DATE
 MARS 1990
 NO
 16/121

NOTE
 Ce plan a été réduit de 50%
 par rapport à l'original.

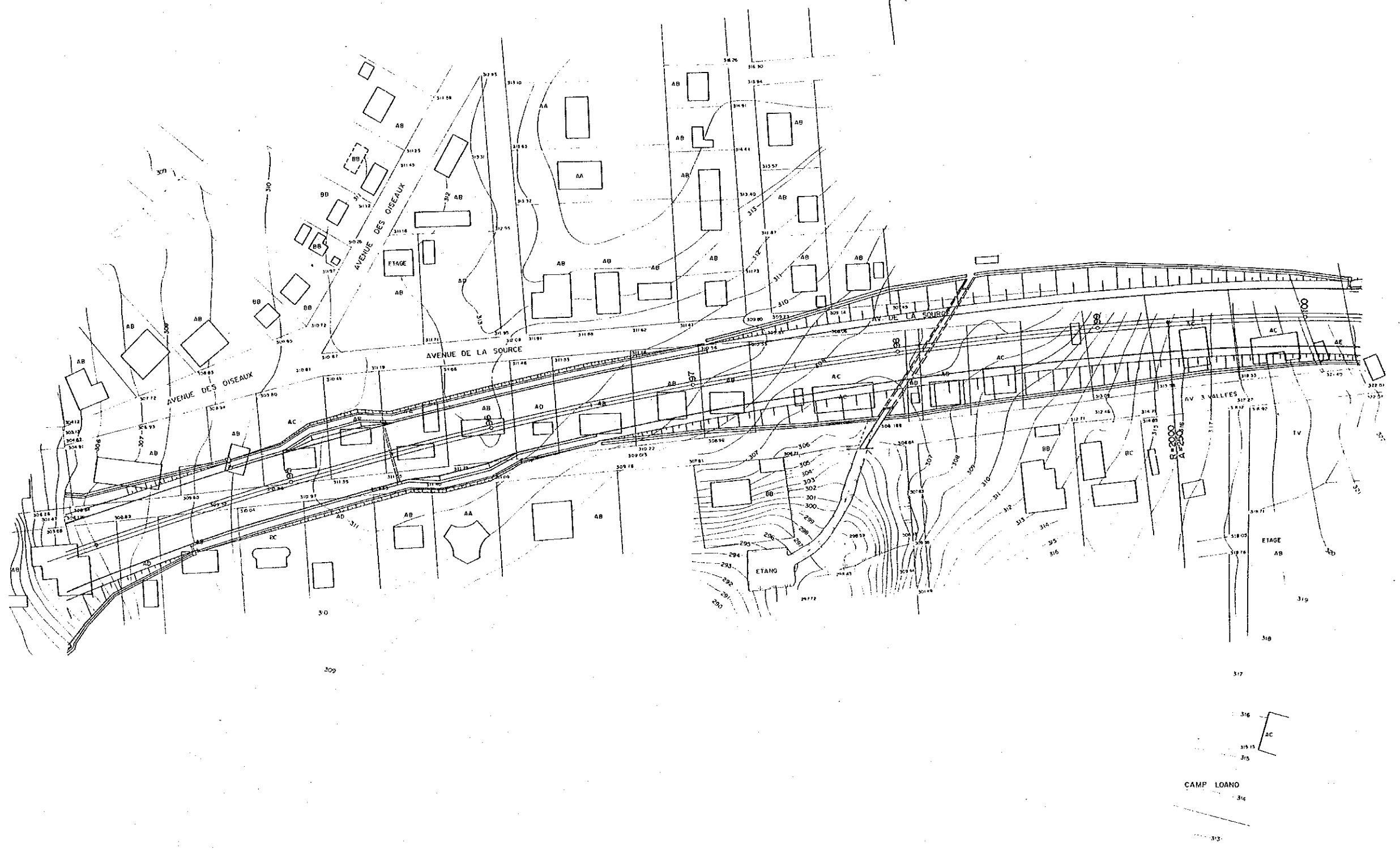


RÉPUBLIQUE DU ZAÏRE AGENCE JAPONAISE DE COOPERATION INTERNATIONALE	ETUDE DE FAISABILITE SUR LE PROJET DE CONSTRUCTION DE LA ROUTE EST-OUEST DANS LA VILLE DE KINSHASA	PLAN ICHNOGRAPHIQUE (16/20)	ECHELLE 1:1000	DATE MARS 1990 NO 17/121
-----------------------------------------------------------------------	----------------------------------------------------------------------------------------------------------	-----------------------------	-------------------	-----------------------------------

NOTE

Ce plan a été réduit de 50%
par rapport à l'original.

PAD 2.00x2.00 L=80.00
NO 98 + 15.00



RÉPUBLIQUE DU ZAÏRE
AGENCE JAPONAISE DE COOPERATION INTERNATIONALE

ETUDE DE FAISABILITE SUR LE PROJET DE
CONSTRUCTION DE LA ROUTE EST-OUEST
DANS LA VILLE DE KINSHASA

PLAN ICHNOGRAPHIQUE (17/20)

ECHELLE
1:1000

DATE
MARS 1990
NO
18/121

NOTE

Ce plan a ete reduit de 50%
par rapport a l'original.



RÉPUBLIQUE DU ZAÏRE AGENCE JAPONAISE DE COOPÉRATION INTERNATIONALE	ETUDE DE FAISABILITE SUR LE PROJET DE CONSTRUCTION DE LA ROUTE EST-OUEST DANS LA VILLE DE KINSHASA	PLAN ICHNOGRAPHIQUE (18/20)	ECHELLE 1:1000	DATE MARS 1990 NO 19/121
-----------------------------------------------------------------------	----------------------------------------------------------------------------------------------------------	-----------------------------	-------------------	-----------------------------------

NOTE
 Ce plan a été réduit de 50%
 par rapport à l'original.



RÉPUBLIQUE DU ZAÏRE
 AGENCE JAPONAISE DE COOPÉRATION INTERNATIONALE

ETUDE DE FAISABILITÉ SUR LE PROJET DE
 CONSTRUCTION DE LA ROUTE EST-OUEST
 DANS LA VILLE DE KINSHASA

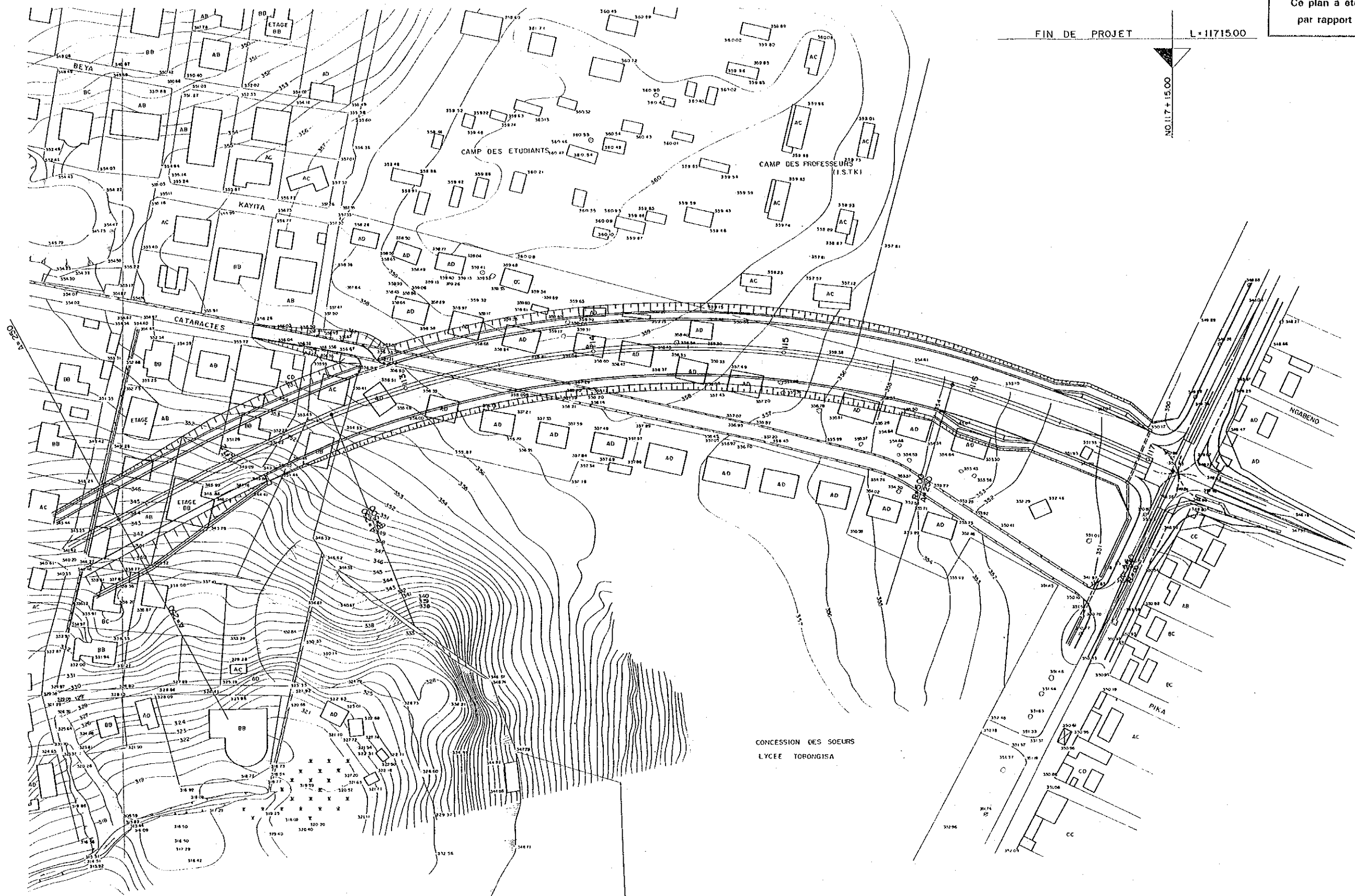
PLAN ICHNOGRAPHIQUE (19/20)

ECHELLE
 1:1000

DATE
 MARS 1990
 NO
 20/121

NOTE

Ce plan a été réduit de 50%
par rapport à l'original.



RÉPUBLIQUE DU ZAÏRE
AGENCE JAPONAISE DE COOPÉRATION INTERNATIONALE

ETUDE DE FAISABILITÉ SUR LE PROJET DE
CONSTRUCTION DE LA ROUTE EST-OUEST
DANS LA VILLE DE KINSHASA

PLAN ICHNOGRAPHIQUE (20/20)

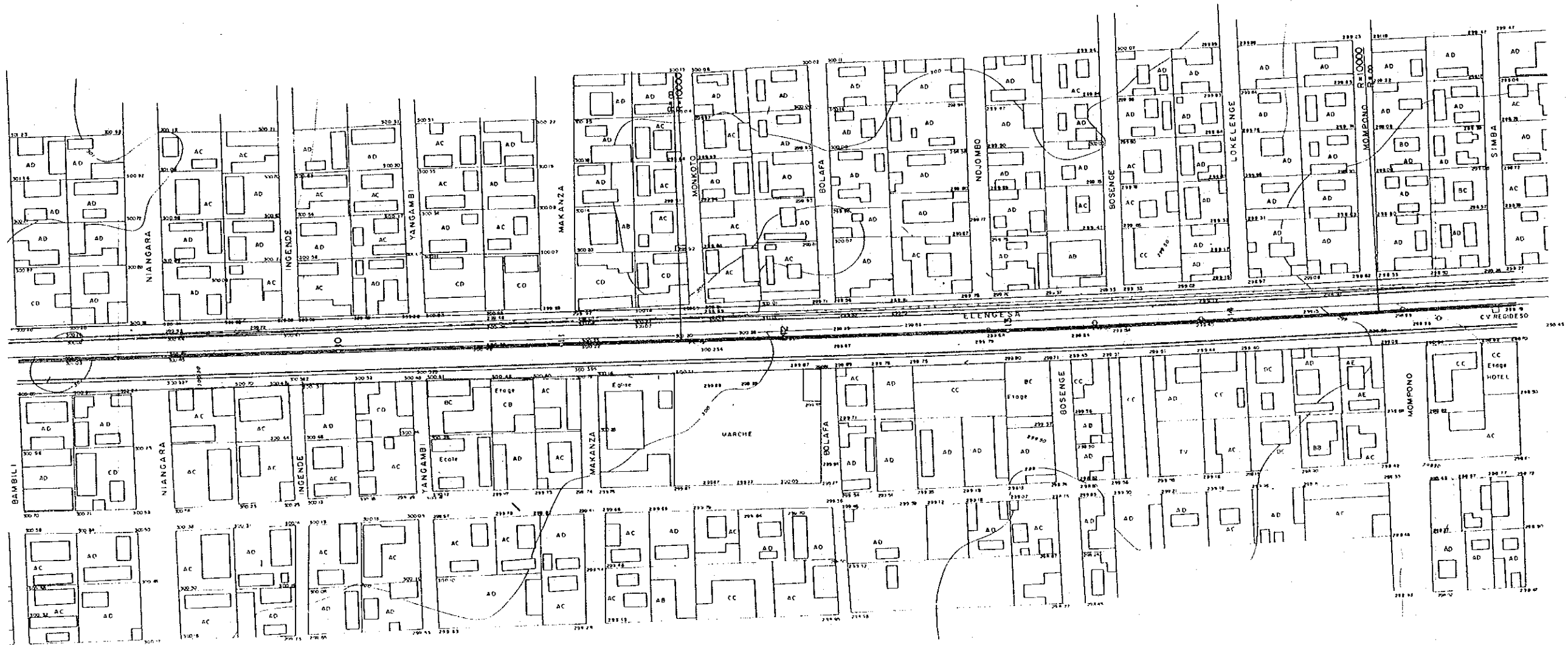
ECHELLE
1:1000

DATE
MARS 1990

NO
21/121

NOTE

Ce plan a été réduit de 50%
par rapport à l'original.



RÉPUBLIQUE DU ZAÏRE
AGENCE JAPONAISE DE COOPÉRATION INTERNATIONALE

ETUDE DE FAISABILITE SUR LE PROJET DE
CONSTRUCTION DE LA ROUTE EST-OUEST
DANS LA VILLE DE KINSHASA

PLAN ICHNOGRAPHIQUE
AV. ELLENGESA (3/4)

ECHELLE
1:1000

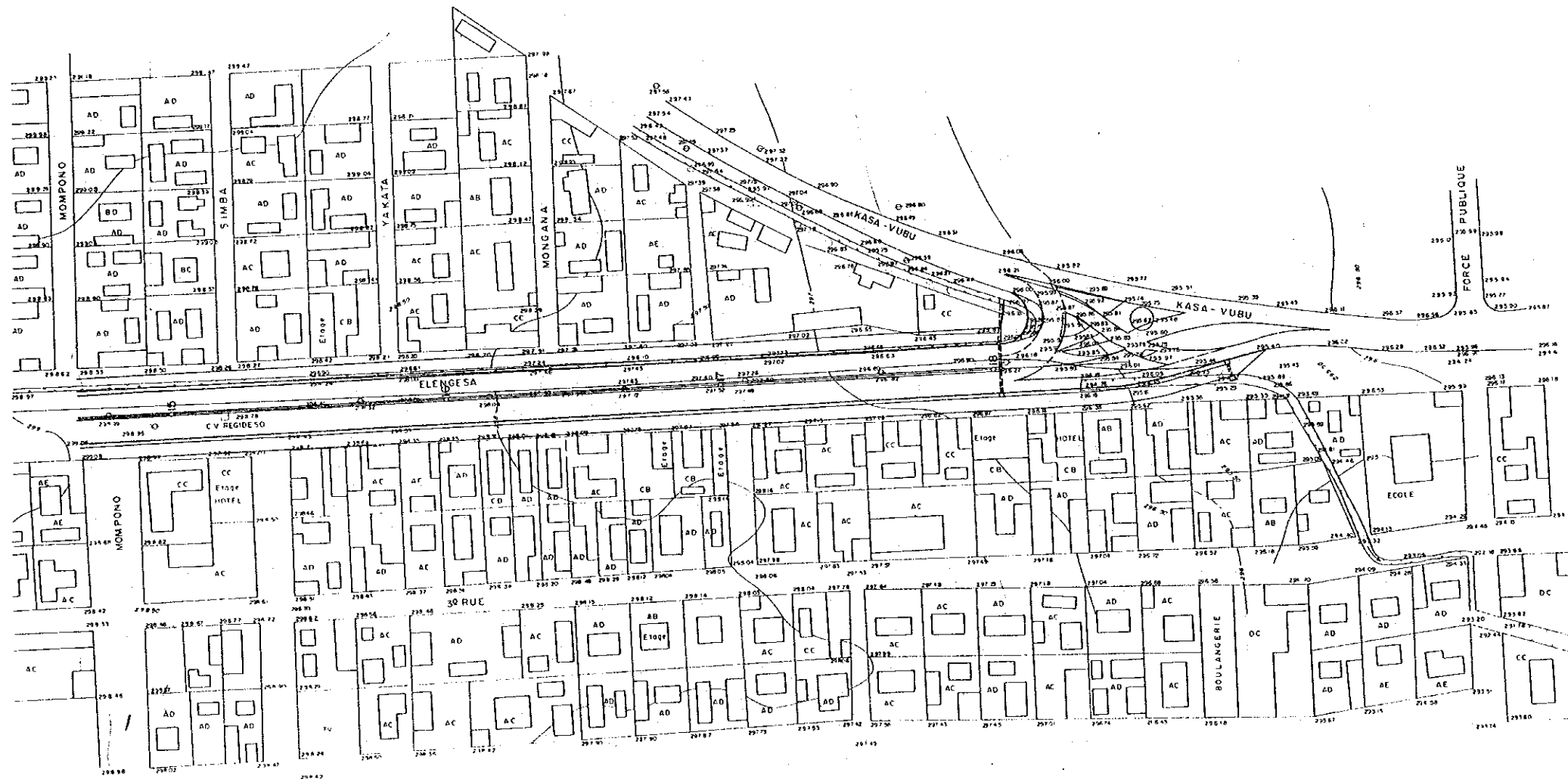
DATE
MARS 1990
NO
24/121

NOTE

Ce plan a été réduit de 50%
par rapport à l'original.

FIN DE PROJET L=1850.00
AV. ELENGESA

NO.18+50.00



RÉPUBLIQUE DU ZAÏRE
AGENCE JAPONAISE DE COOPERATION INTERNATIONALE

ETUDE DE FAISABILITE SUR LE PROJET DE
CONSTRUCTION DE LA ROUTE EST-OUEST
DANS LA VILLE DE KINSHASA

PLAN ICHNOGRAPHIQUE
AV. ELENGESA (4/4)

ECHELLE
1:1000

DATE
MARS 1990
NO
25/121