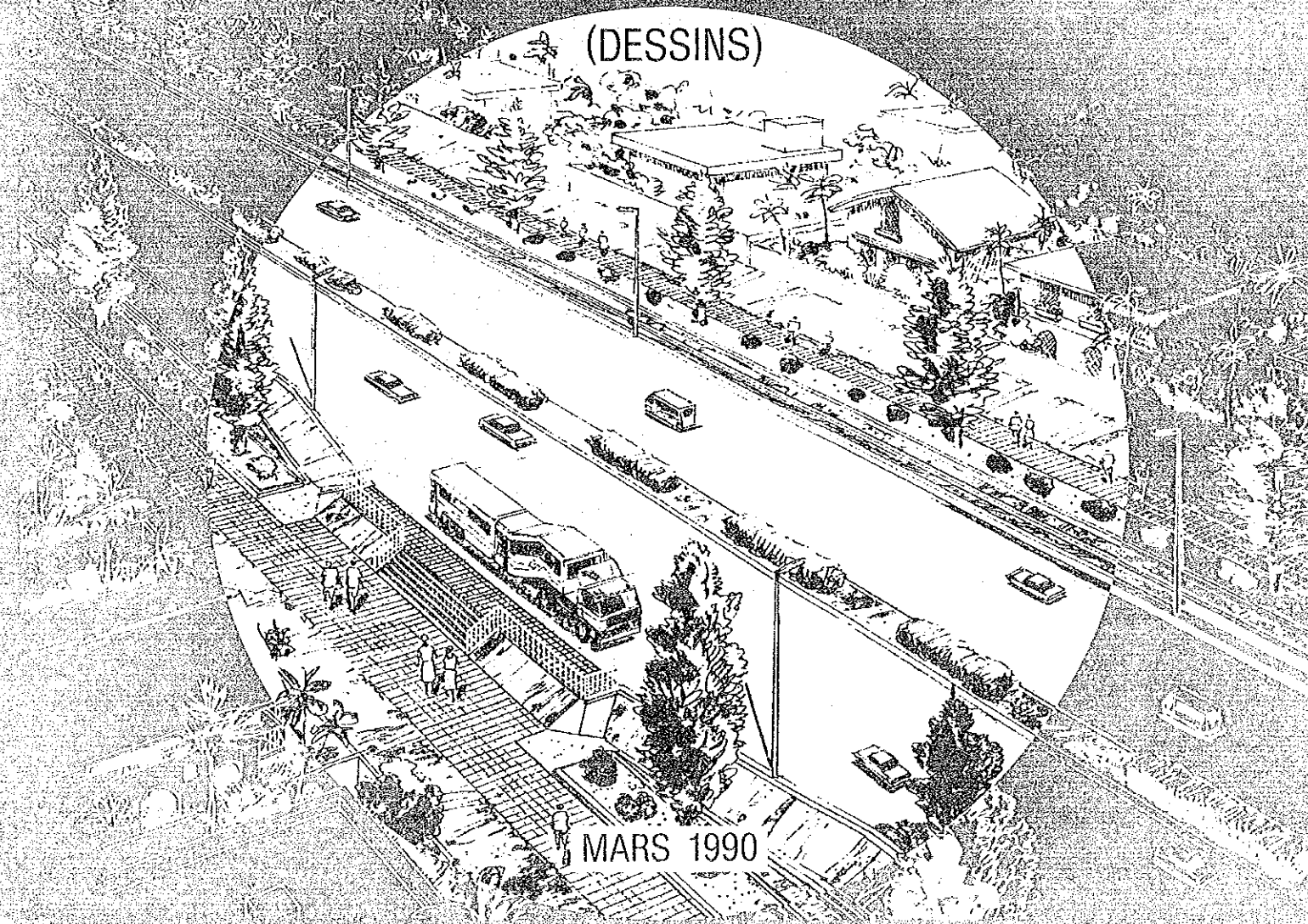


REPUBLIQUE DU ZAIRE

ETUDE DE FAISABILITE SUR LE PROJET DE  
CONSTRUCTION DE LA ROUTE EST OUEST DANS  
LA VILLE DE KINSHASA

RAPPORT FINAL

(DESSINS)



MARS 1990


AGENCE JAPONAISE DE COOPERATION INTERNATIONALE

532  
197  
JAF  
LIBRARY

ES GIP  
90-0111(2)



JICA LIBRARY



1082831171

21316

REPUBLIQUE DU ZAIRE

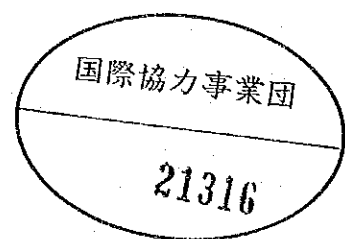
ETUDE DE FAISABILITE SUR LE PROJET DE  
CONSTRUCTION DE LA ROUTE EST-OUEST DANS  
LA VILLE DE KINSHASA

RAPPORT FINAL

(DESSINS)

MARS 1990

AGENCE JAPONAISE DE COOPERATION INTERNATIONALE



国際協力事業団

21316

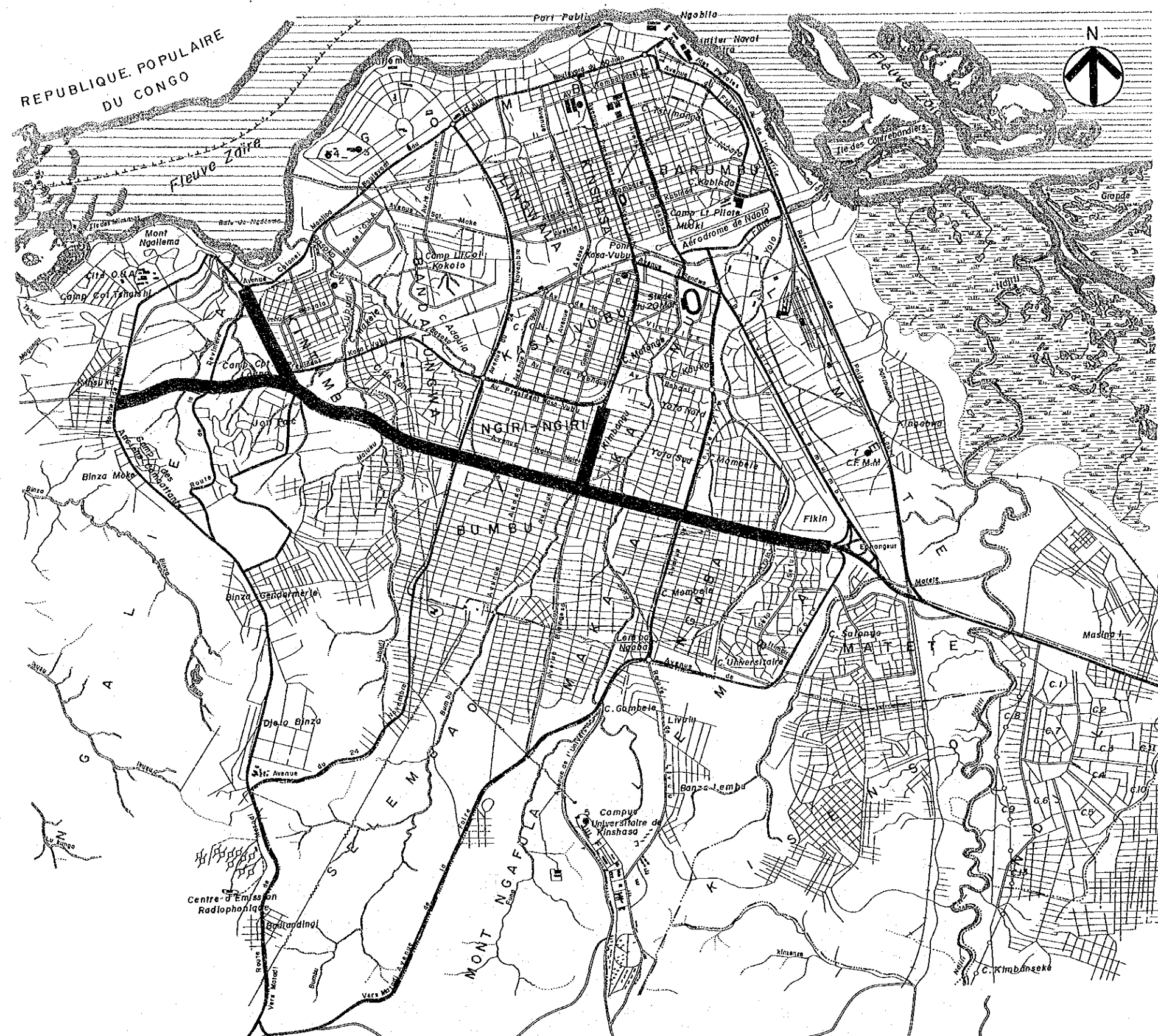
## TABLE DES MATIERES

PLAN DE LOCALISATION DE LA ZONE D'ETUDE .....	1	PLAN DES VARIANTES DU PROJET E=1:50000 .....	70
PLAN ICHNOGRAPHIQUE E=1:1000 .....	2 ~ 28	PLAN DES VARIANTES DU PROJET E=1:10000 .....	71 ~ 72
PROFIL EN LONG .....	29 ~ 54	PROFIL EN LONG .....	73 ~ 76
PROFIL EN TRAVERS STANDARD .....	55 ~ 59	PLAN DES POINTS DE CONTROLE .....	77 ~ 78
PLAN GENERAL DU PONT .....	60 ~ 65	PLAN ICHNOGRAPHIQUE E=1:1000 2 VOIES A LA PREMIERE PHASE .....	79 ~ 98
PLAN GENERAL DE L'INTERSECTION A NIVEAUX SEPARES .....	66	PROFIL EN LONG 2 VOIES A LA PREMIERE PHASE .....	99 ~ 118
PLAN GENERAL DES DALOTS .....	67	PROFIL EN TRAVERS STANDARD 2 VOIES A LA PREMIERE PHASE .....	119 ~ 121
PLAN GENERAL DES PONCEAUX TUBULAIRES .....	68		
PETITS OUVRAGES .....	69		



**NOTE**

Ce plan a été réduit de 50%  
par rapport à l'original.



**LEGENDE**

- Rivière
- Grandes artères
- Routes secondaires
- Laxe transversal EST-OUEST

RÉPUBLIQUE DU ZAÏRE  
AGENCE JAPONAISE DE COOPÉRATION INTERNATIONALE

ETUDE DE FAISABILITÉ SUR LE PROJET DE LA  
CONSTRUCTION DE LA ROUTE EST-OUEST  
DANS LA VILLE DE KINSHASA

PLAN DE LOCALISATION DE LA ZONE D'ETUDE

ECHELLE  
1:50,000

DATE  
MARS 1990  
NO  
1/121