

付 録 IV 電 気 探 査 結 果 と 探 査 位 置 図

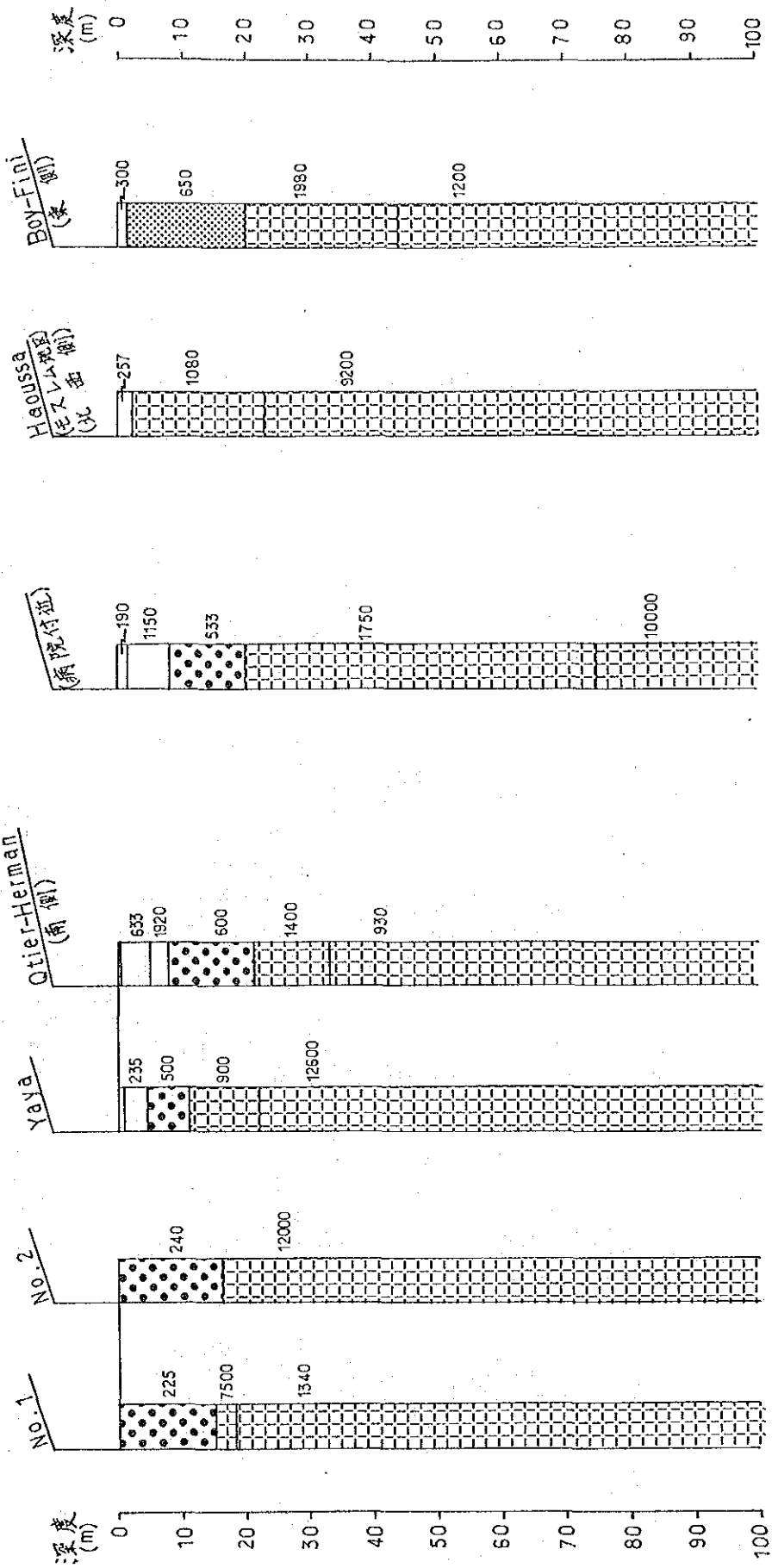
比抵抗断面図

単位：Ω-m Bouar (1) 市内

凡例

- 表
- 有型打設水管
- 清水層(水量少ない)
- 基盤





Baboua へ向う
街道沿い(西側)

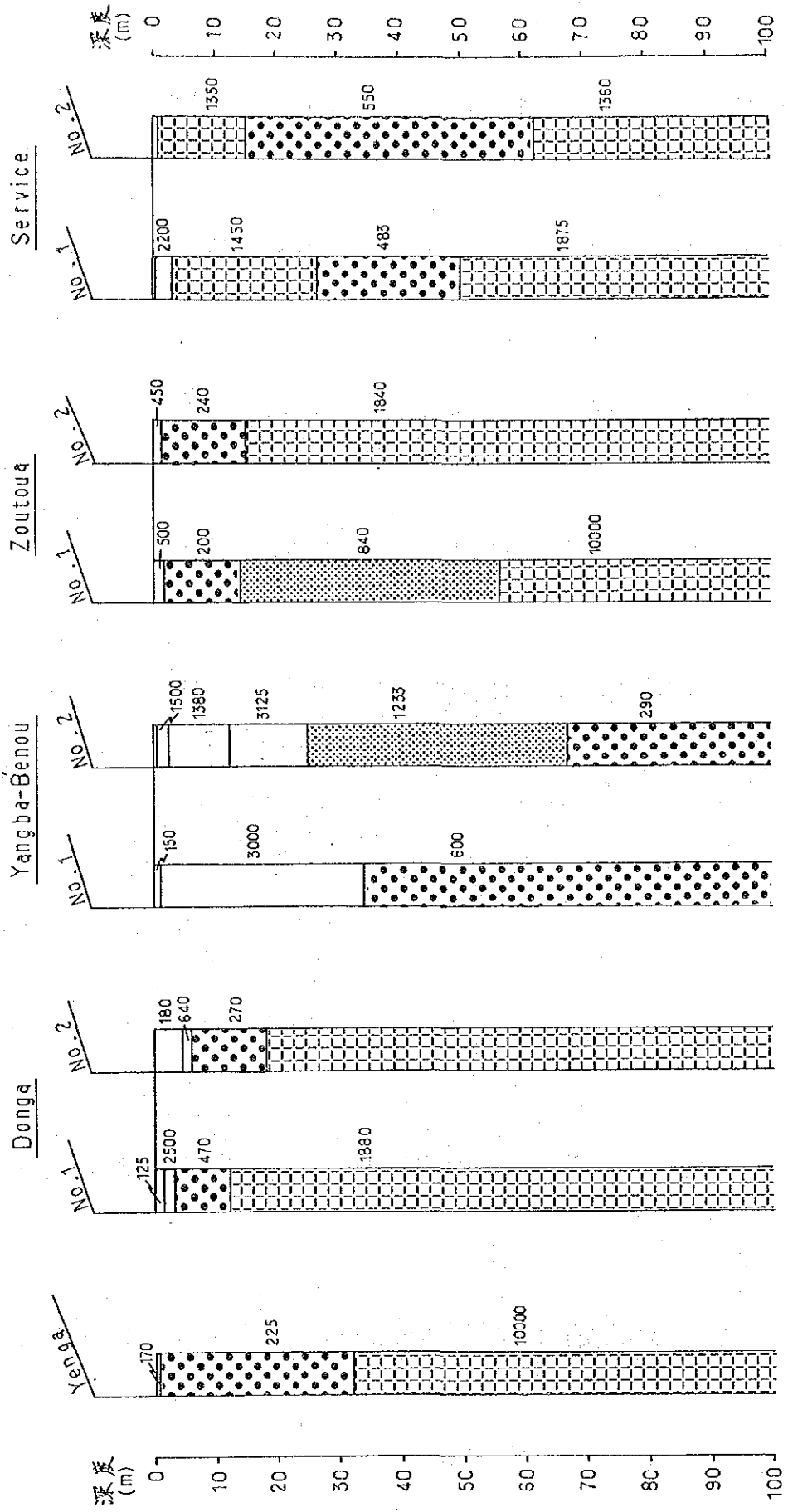


比抵抗断面图

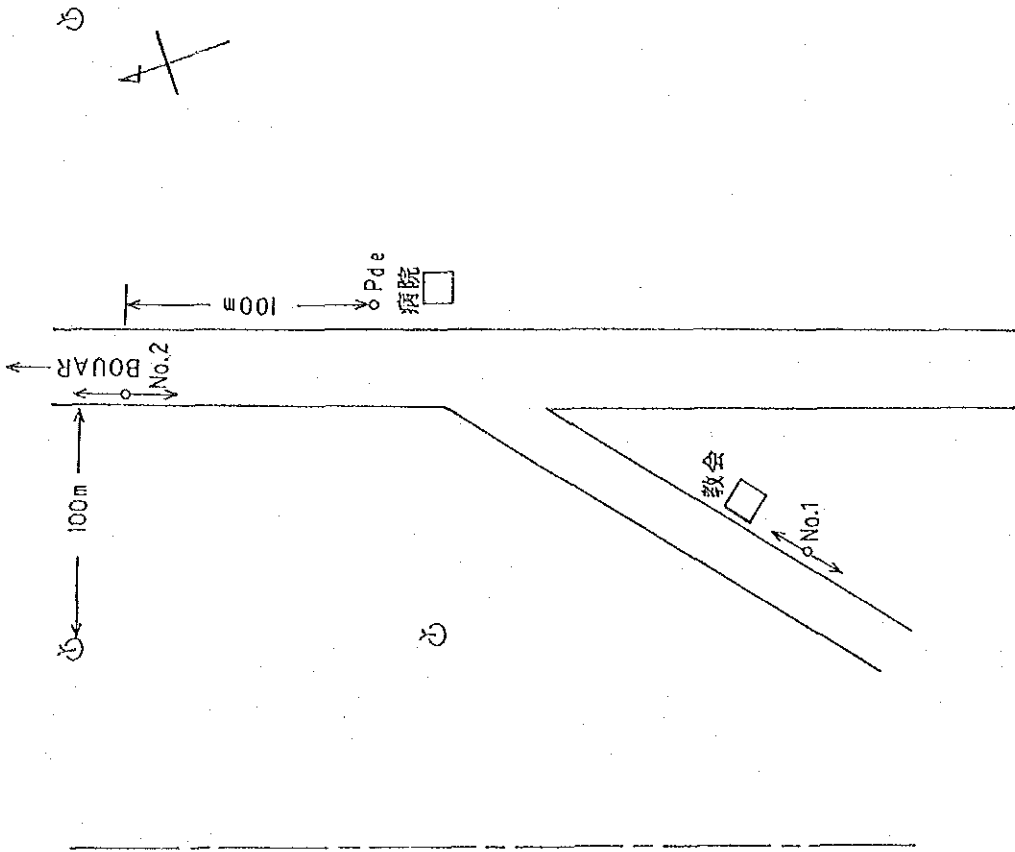
凡例

单位: Ω-m Bouar (2)

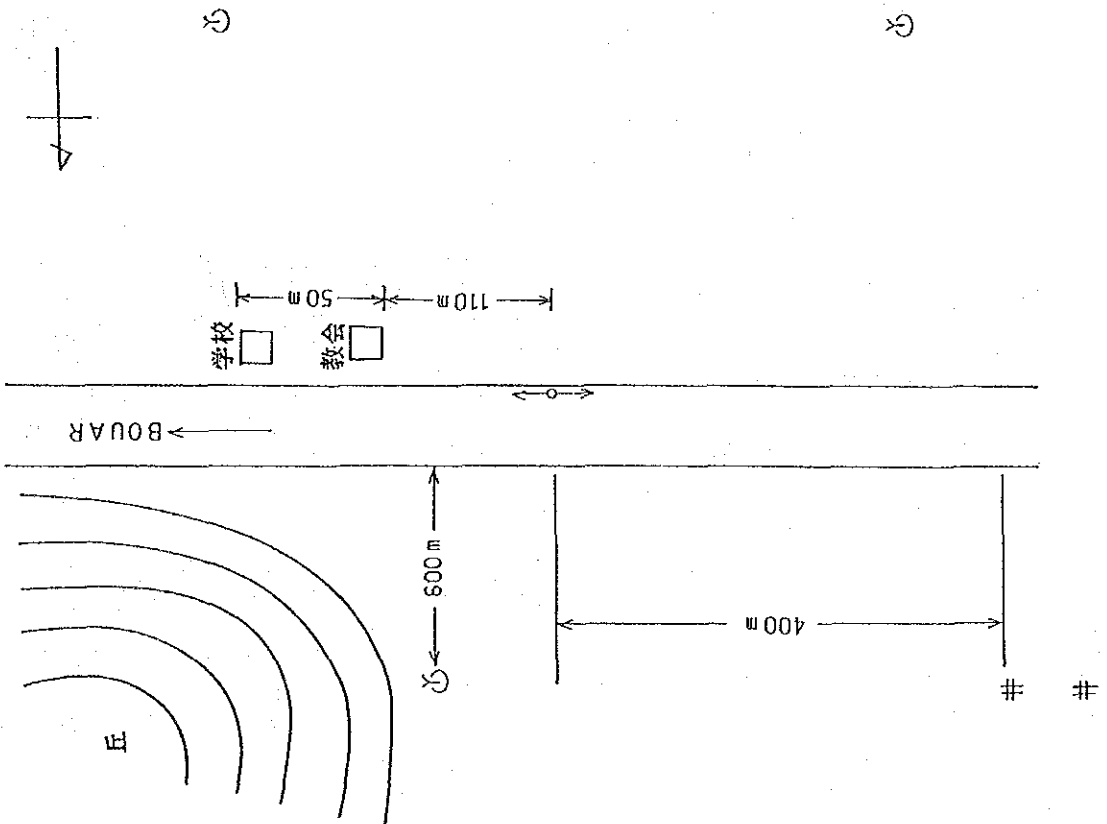
-  表土
-  有望汀清水層
-  清水層(水量少ない)
-  基盤



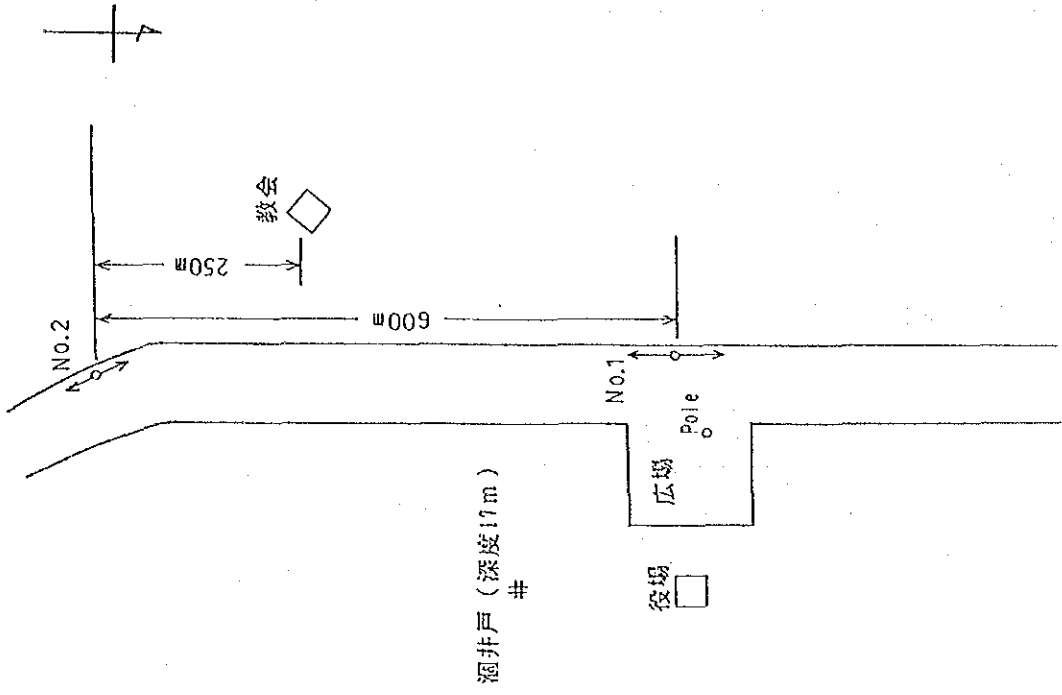
NDONGUE



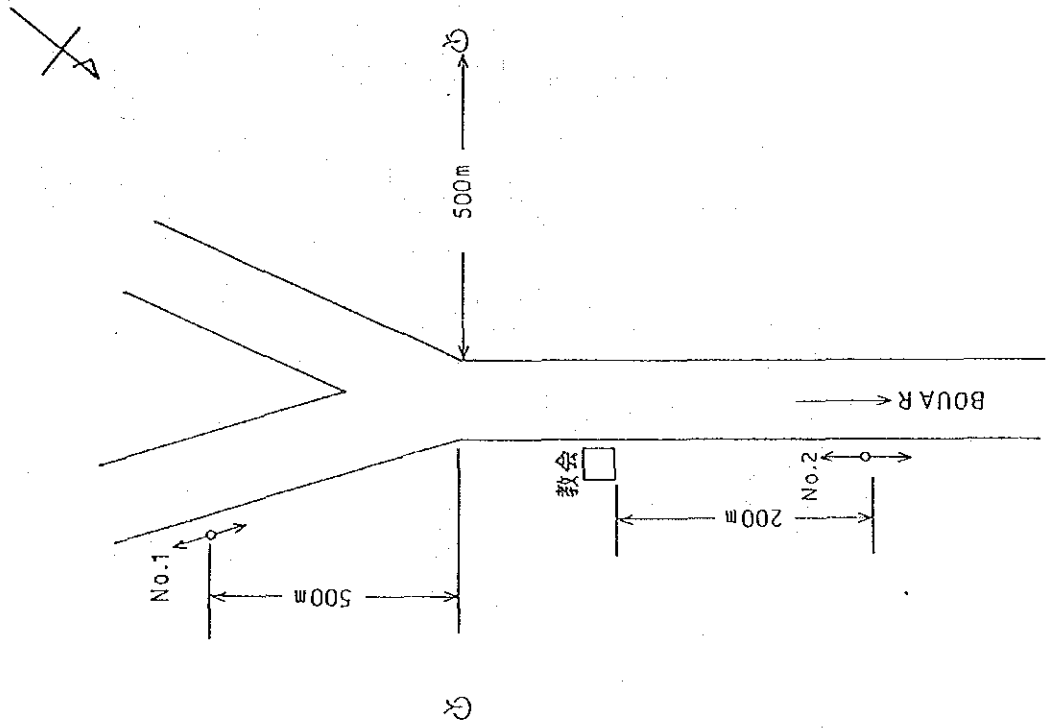
YENGA



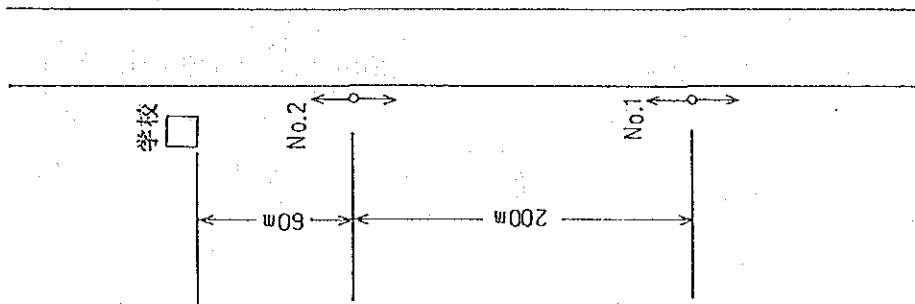
ZOTOUA



YANGBA-GBENOU









SERVICE



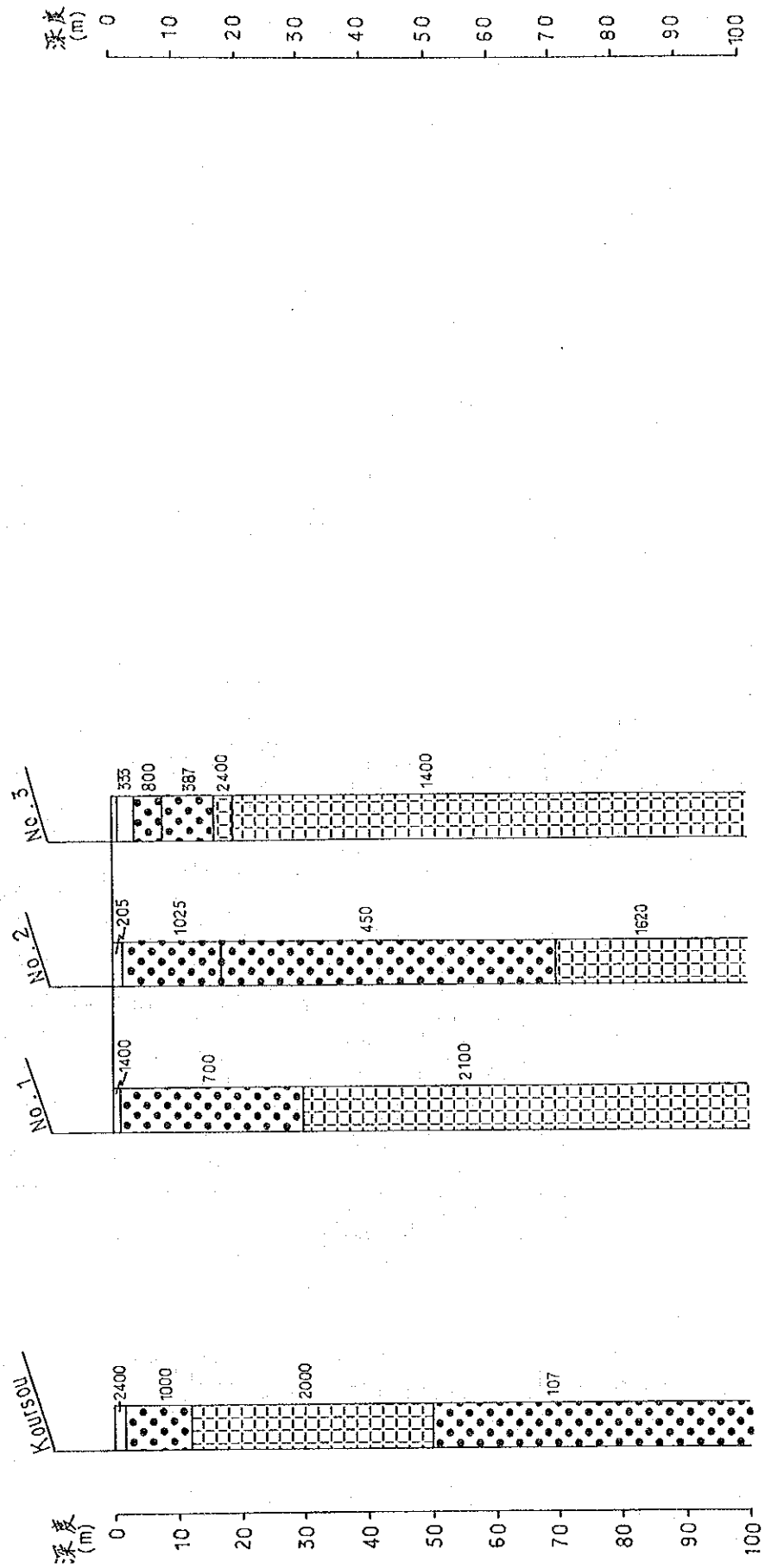
比抵抗断面图

单位: $\Omega - m$ Bouar (3)

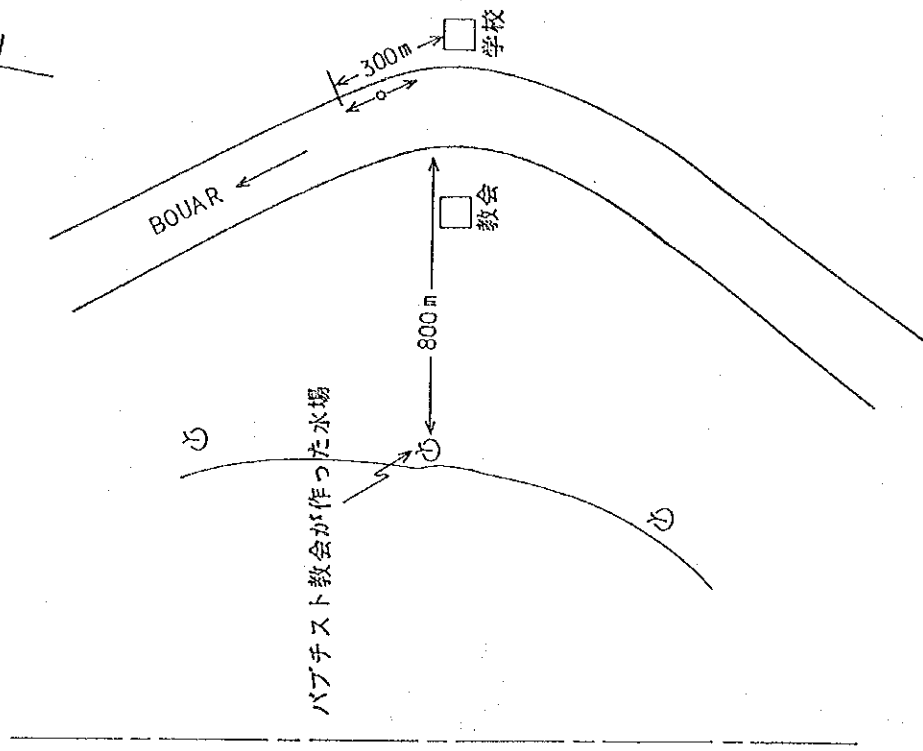

凡例

-  表
-  土
-  清水层(少量砂心)
-  有望打排水管
-  基
-  盘

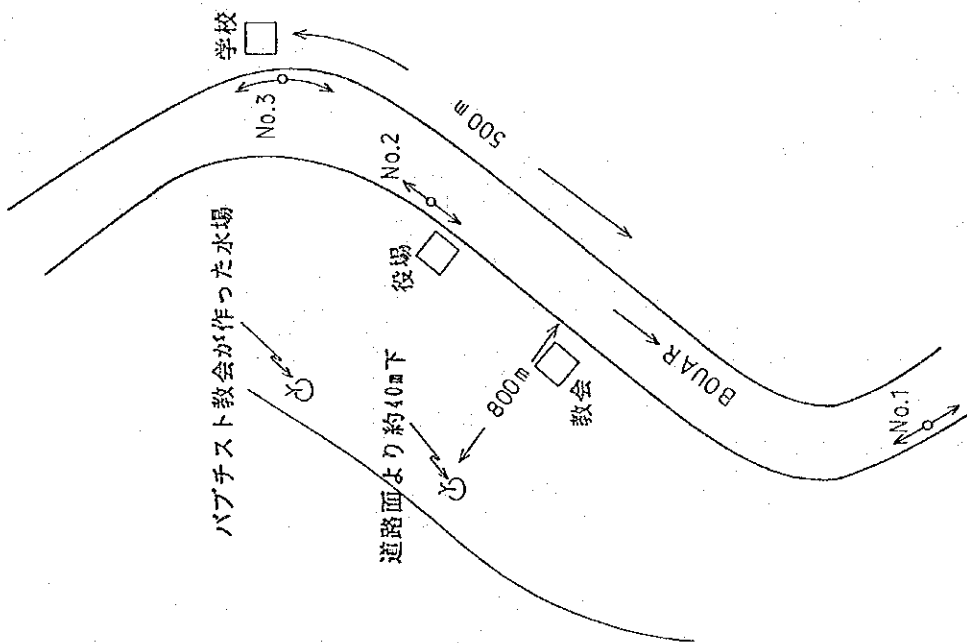
Doaka



KOURSOU




DOAKA



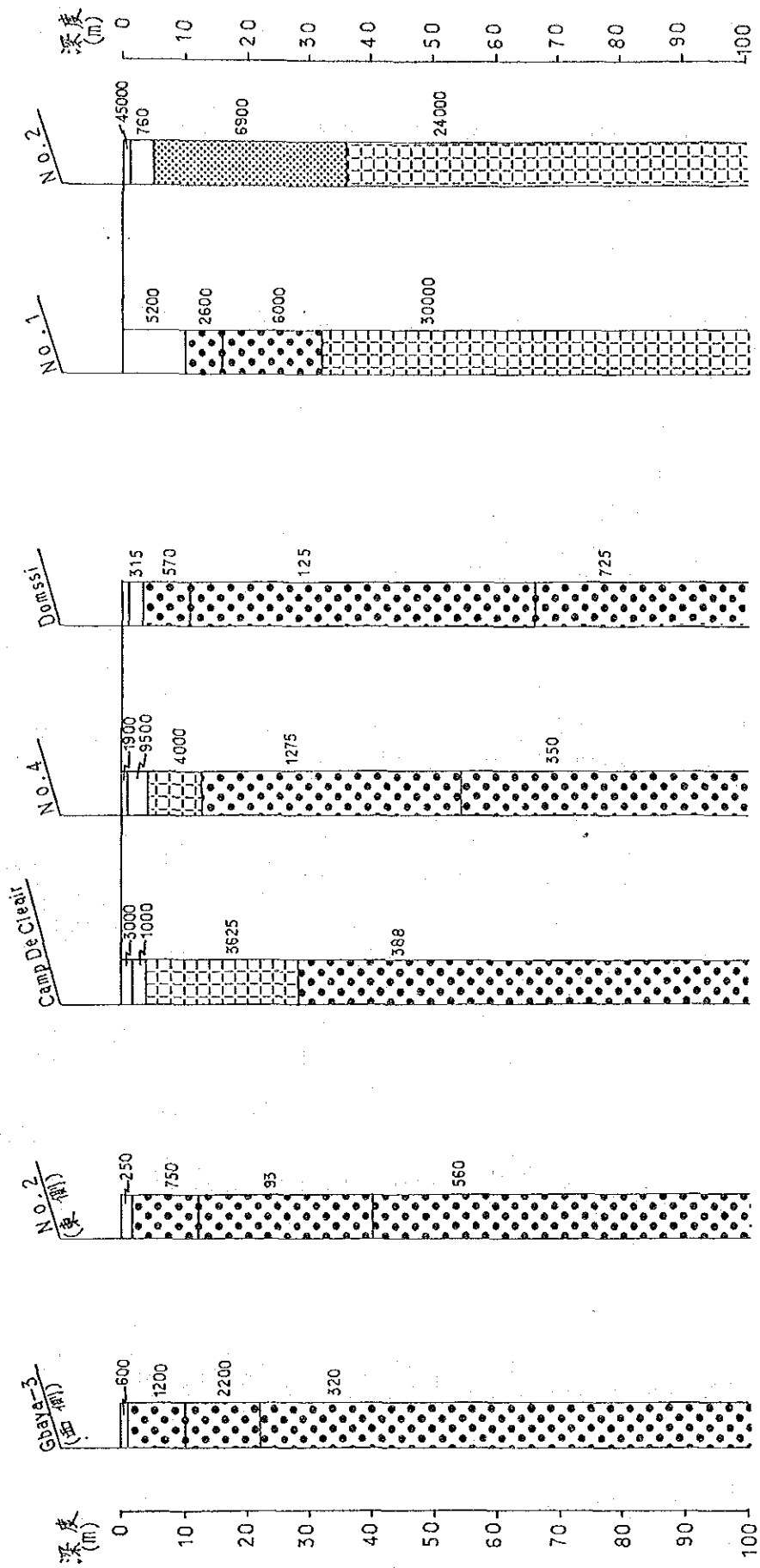
比热抗断面图

凡例

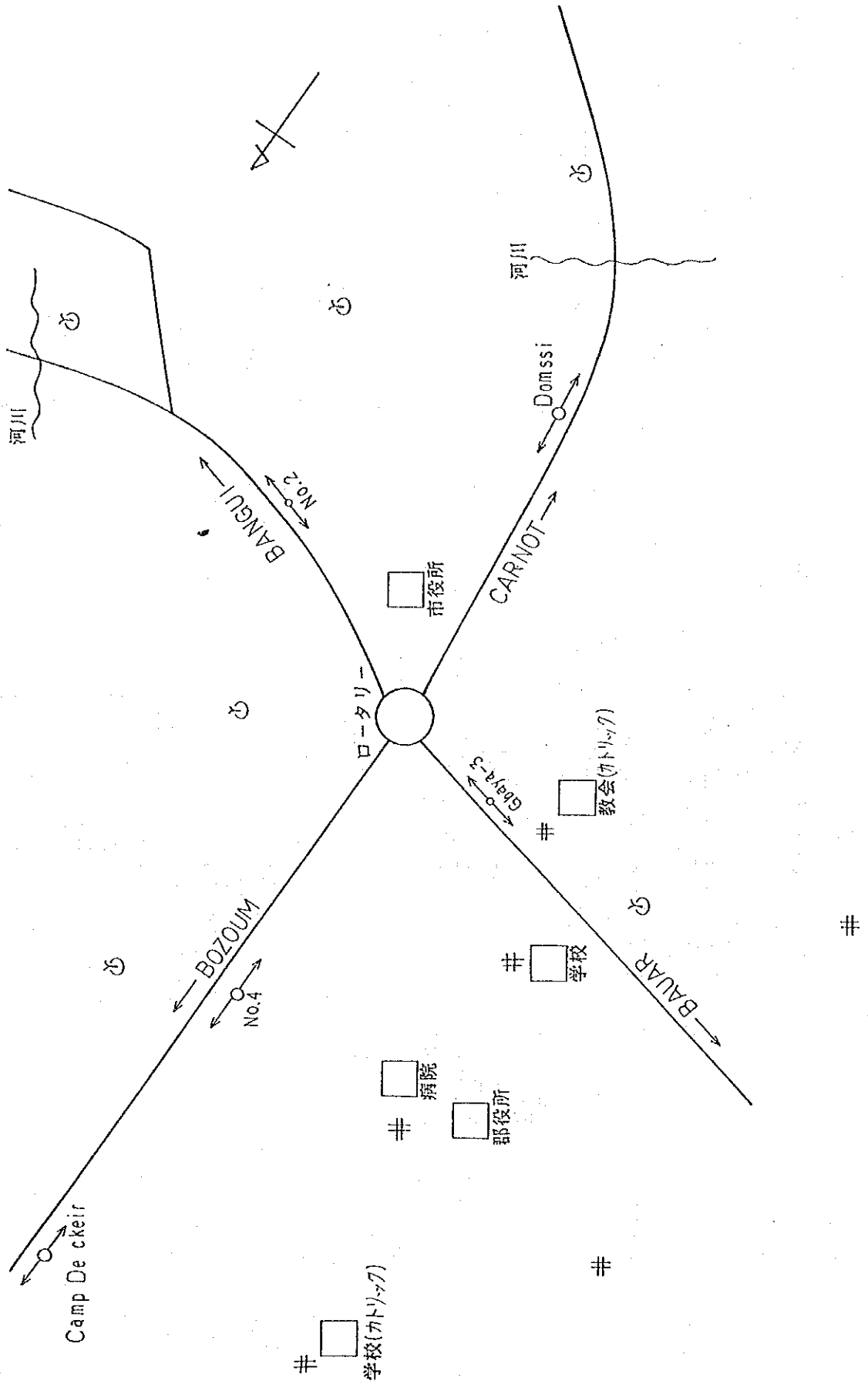
单位: Ω-m Baoro (1)



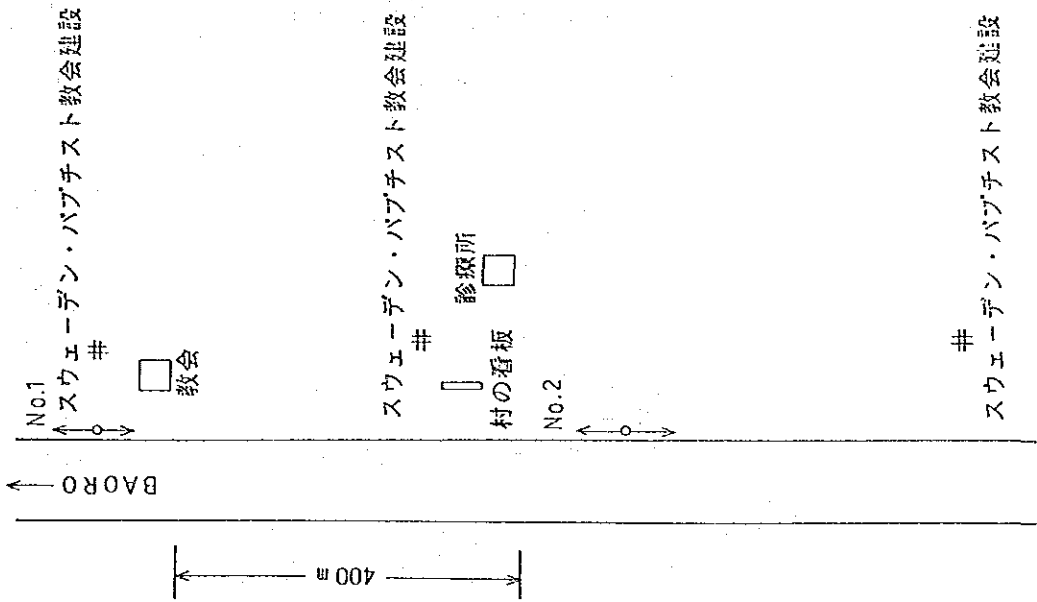

Baoro 市内



VILLE DE BAORO



SAMBA-BOUGOULOU



比抵抗断面图

凡例

单位：Ω-m Baoro(2)

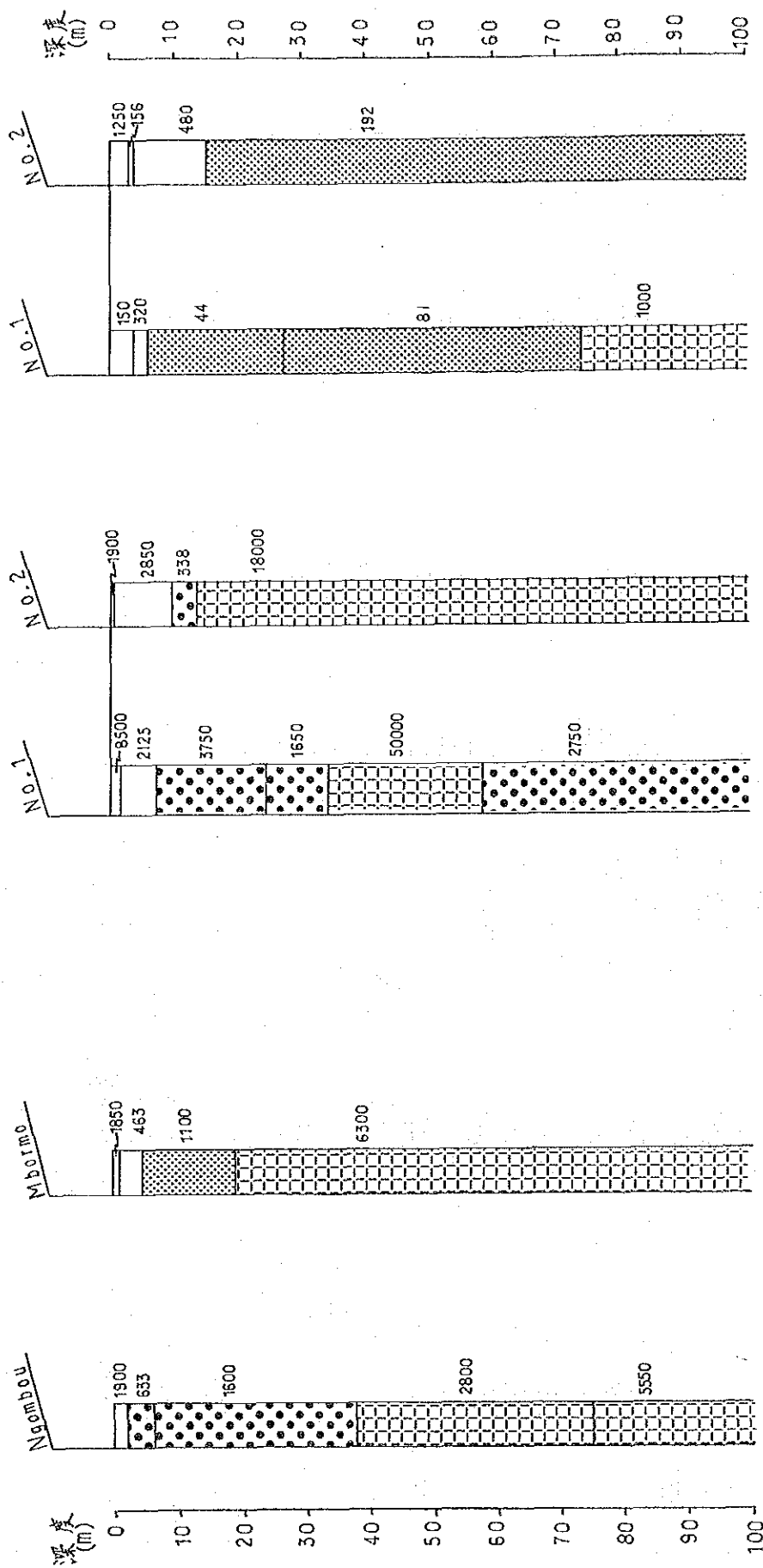
表 立 有望时滞水管

滞水管(少量分孔)

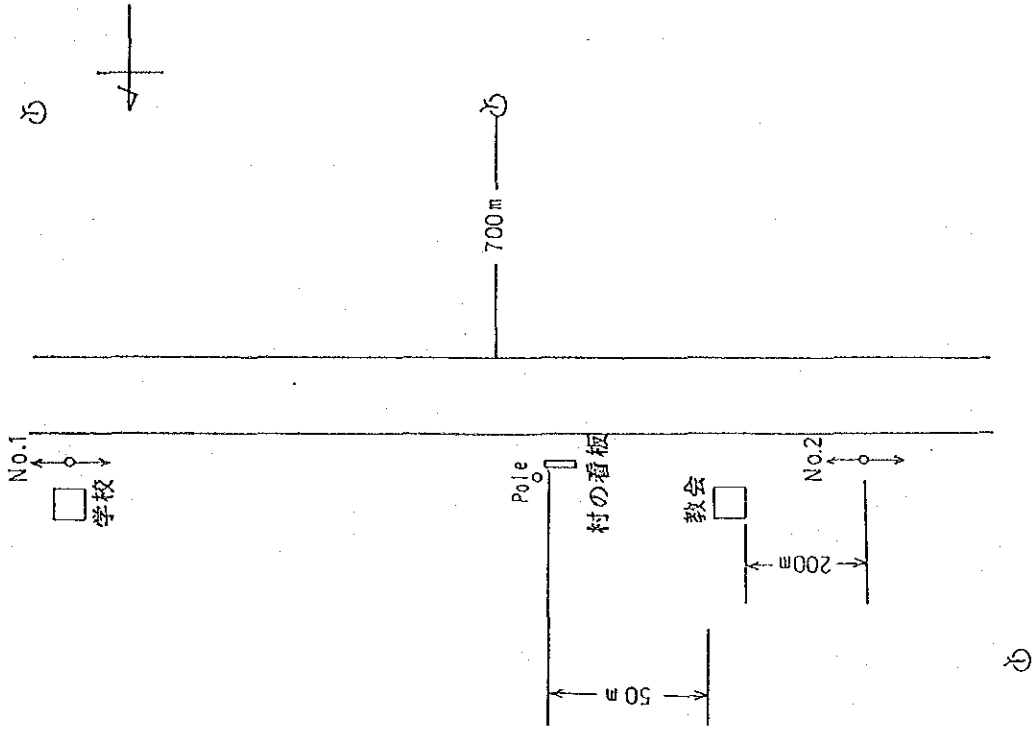
基 盤

Iedoa

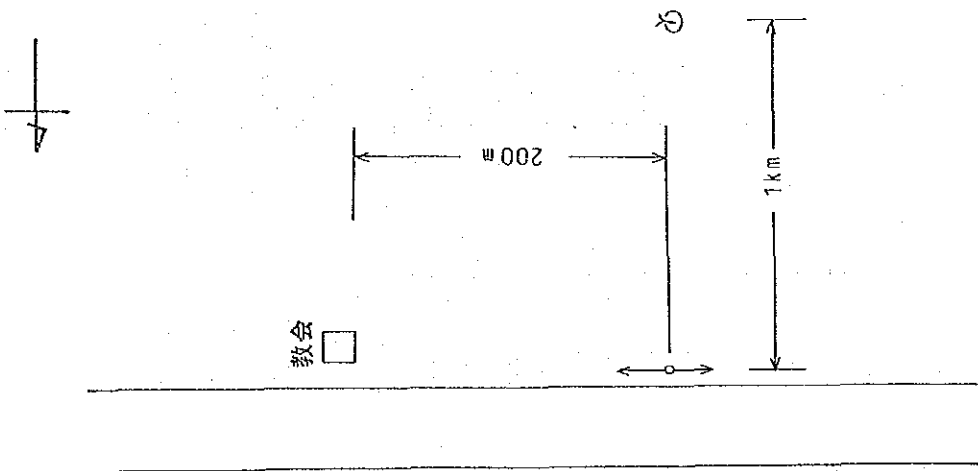
Baoui



TEDOA



NGOMBOU



MBORMON



学校

村の看板

1.5km

②

②

BAWI



2 km

500 m

No.2

学校

教会

No.1

スウェーデン・バプタスト教会建設

50 m

比抵抗断面图

单位：Ω-m Baboua (1)

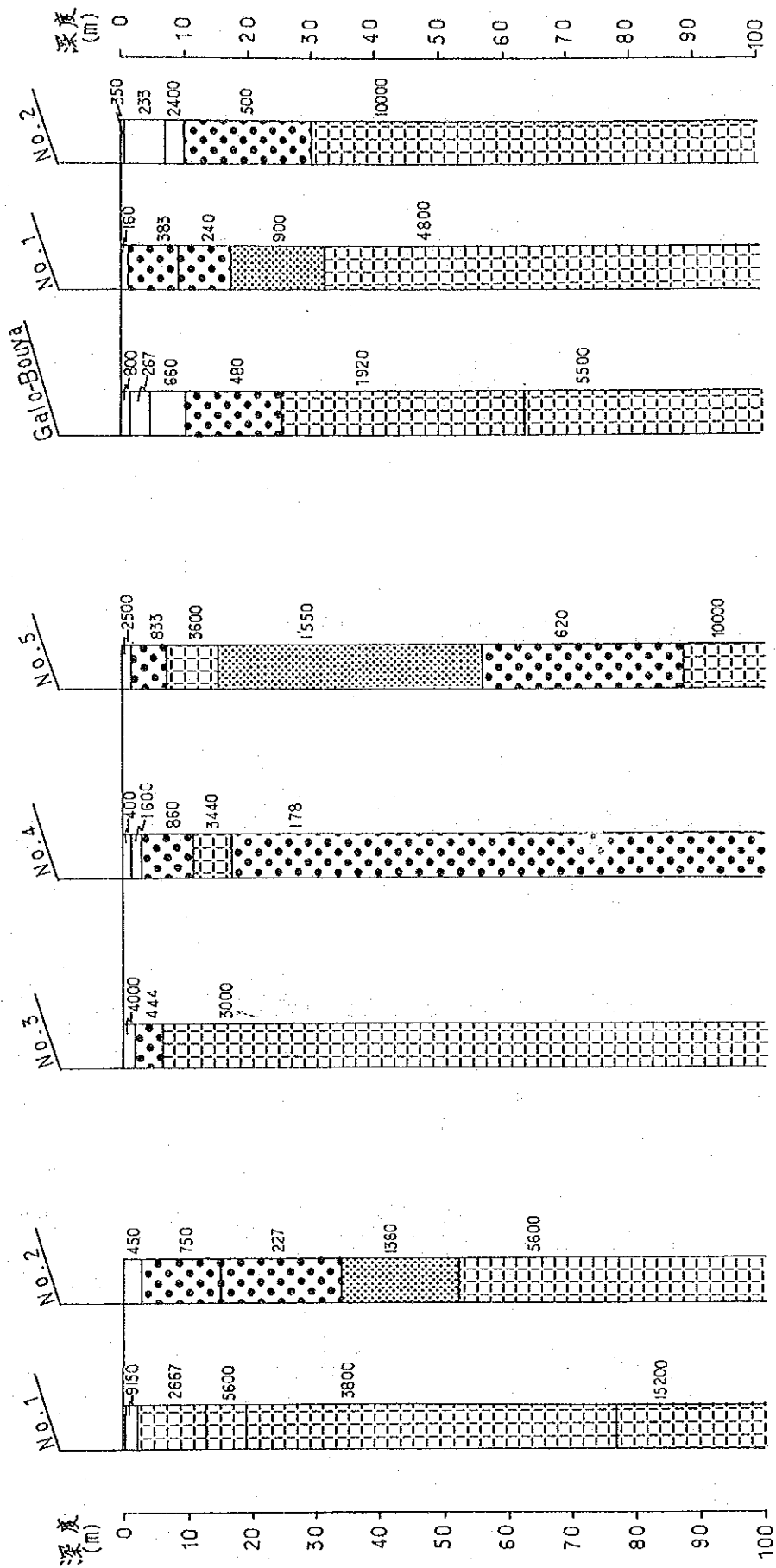
凡例

- 表
- 有裂隙土层
- 清水层(水量少)
- 基盤

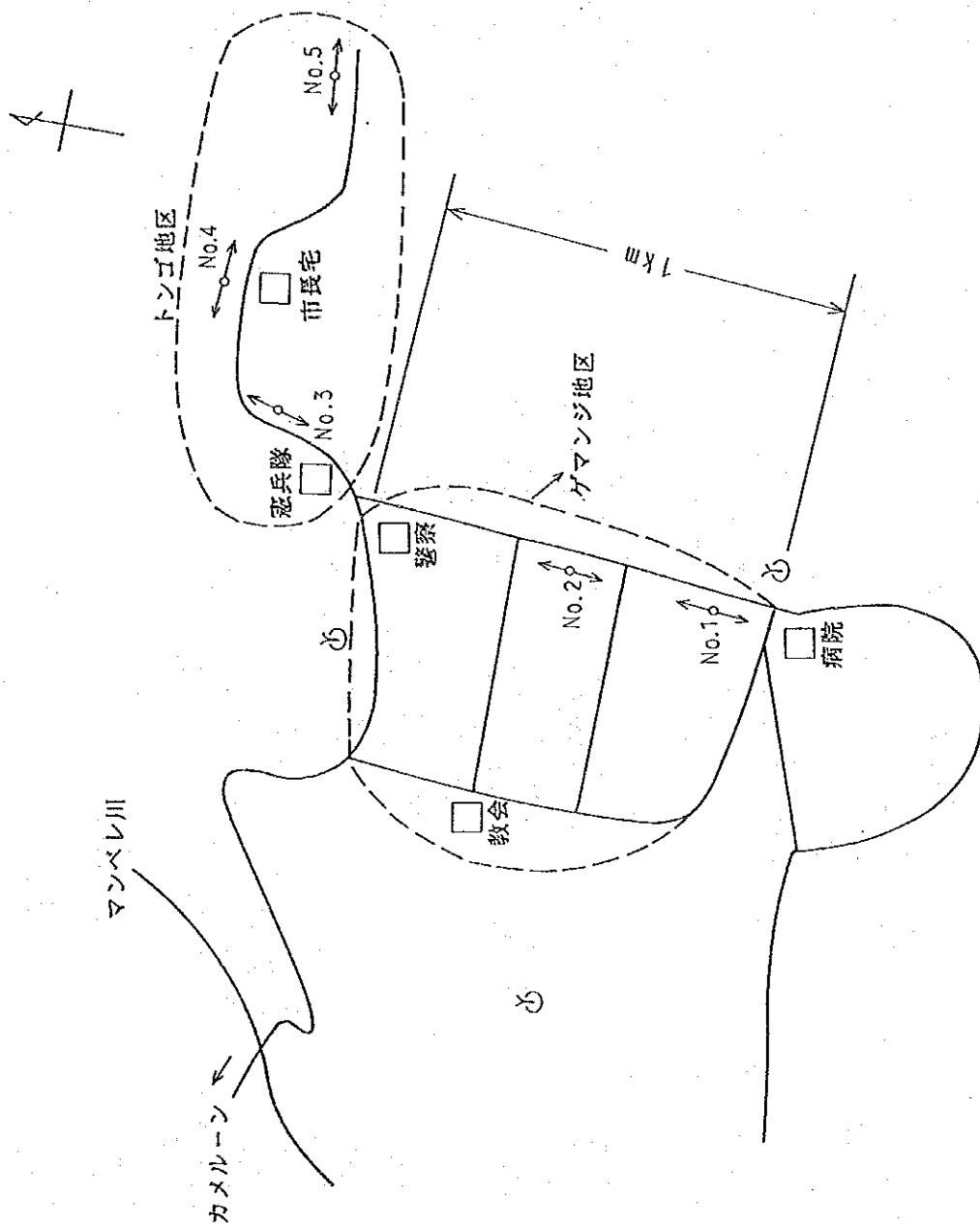
← Baboua市内 →

Jolie-Soir

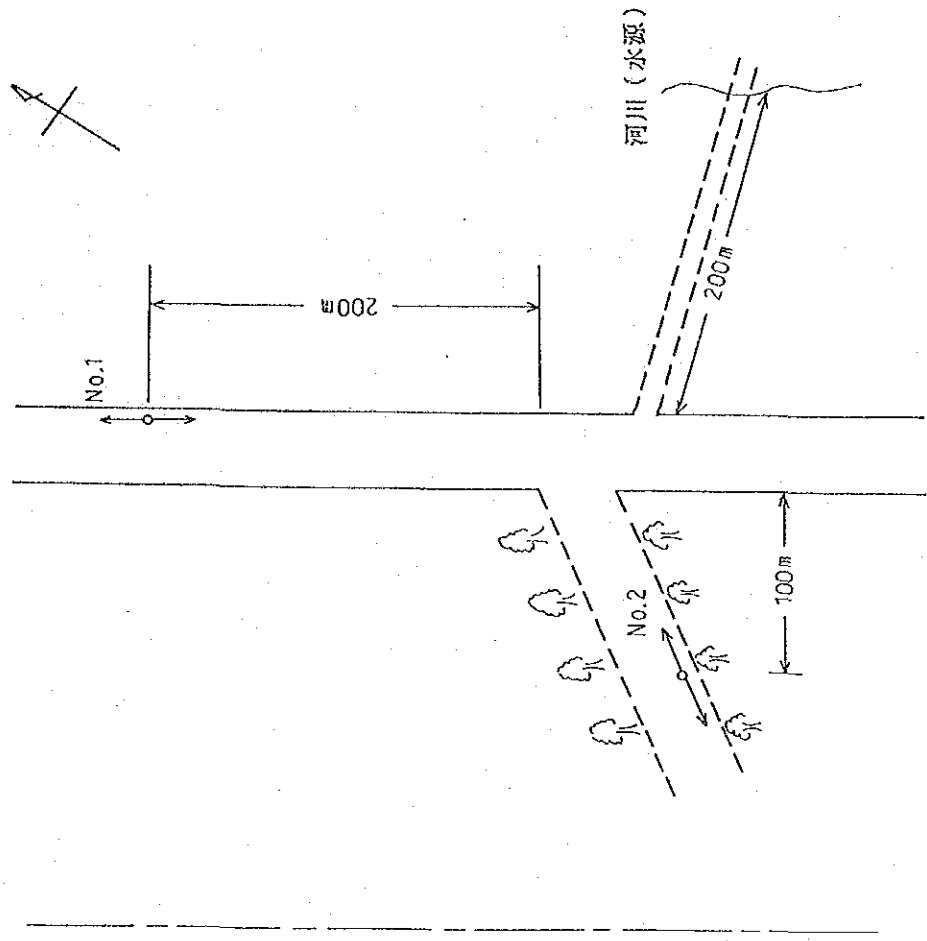
Brous



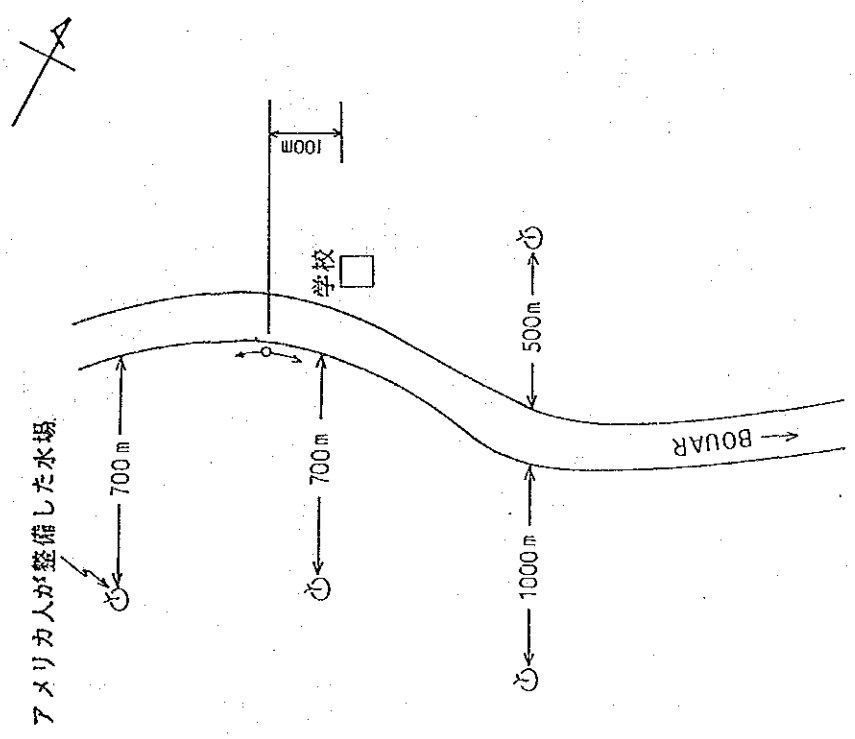
VILLE DE BABOUA



BROUS



GALLO-BOYAN



比格抗断面图

凡例

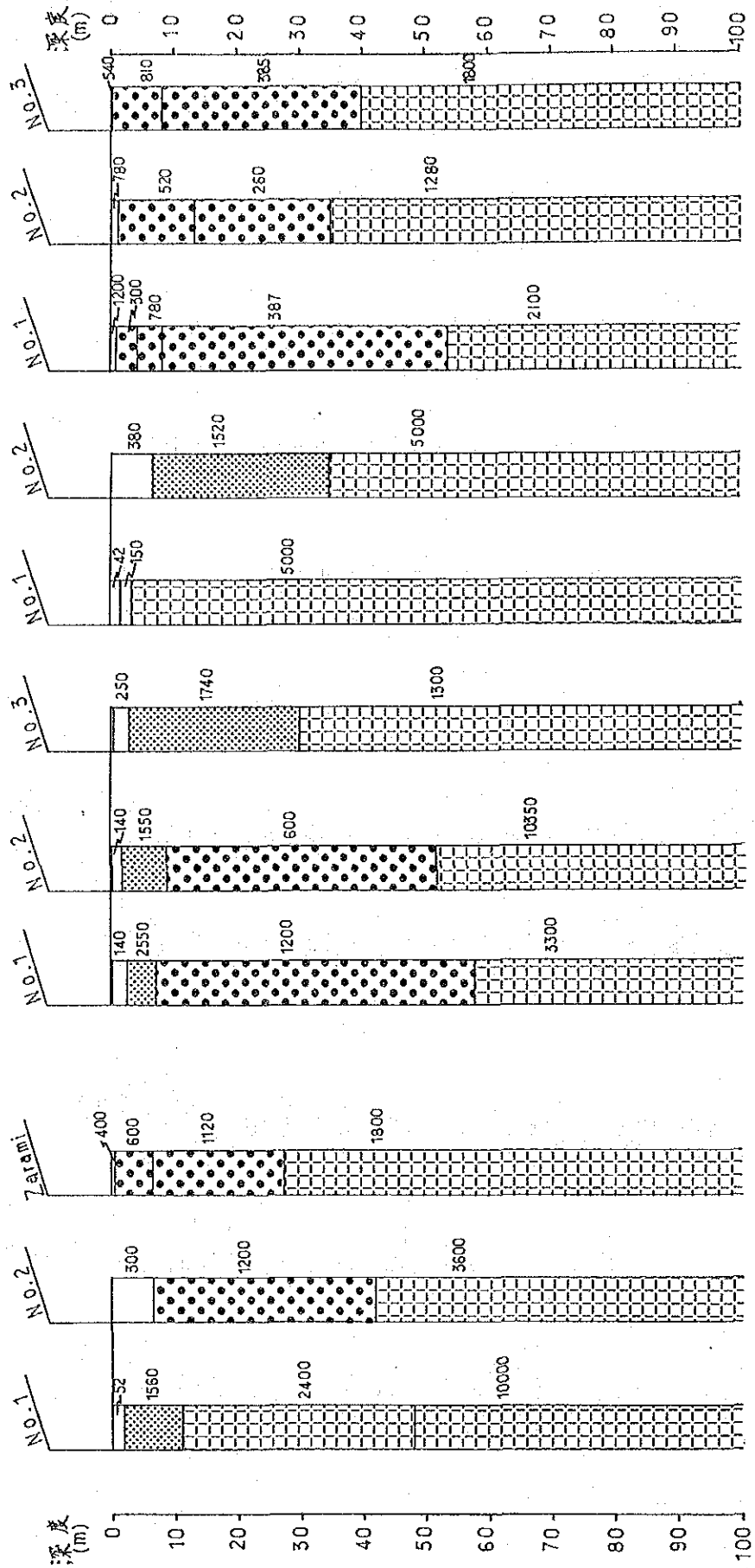
- 表土
- 有穿孔的水层
- 有水层(少量沙子)
- 基盘

单位: Ω-m Baboua (2)

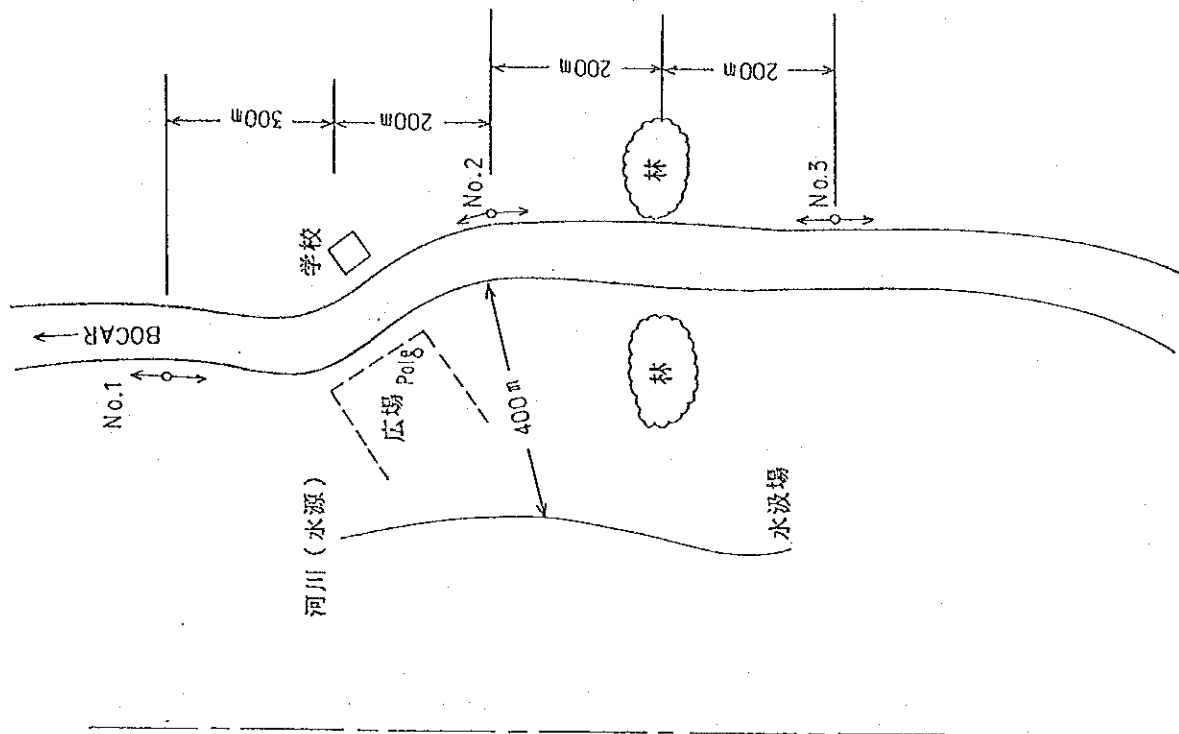
Yangba

Fo

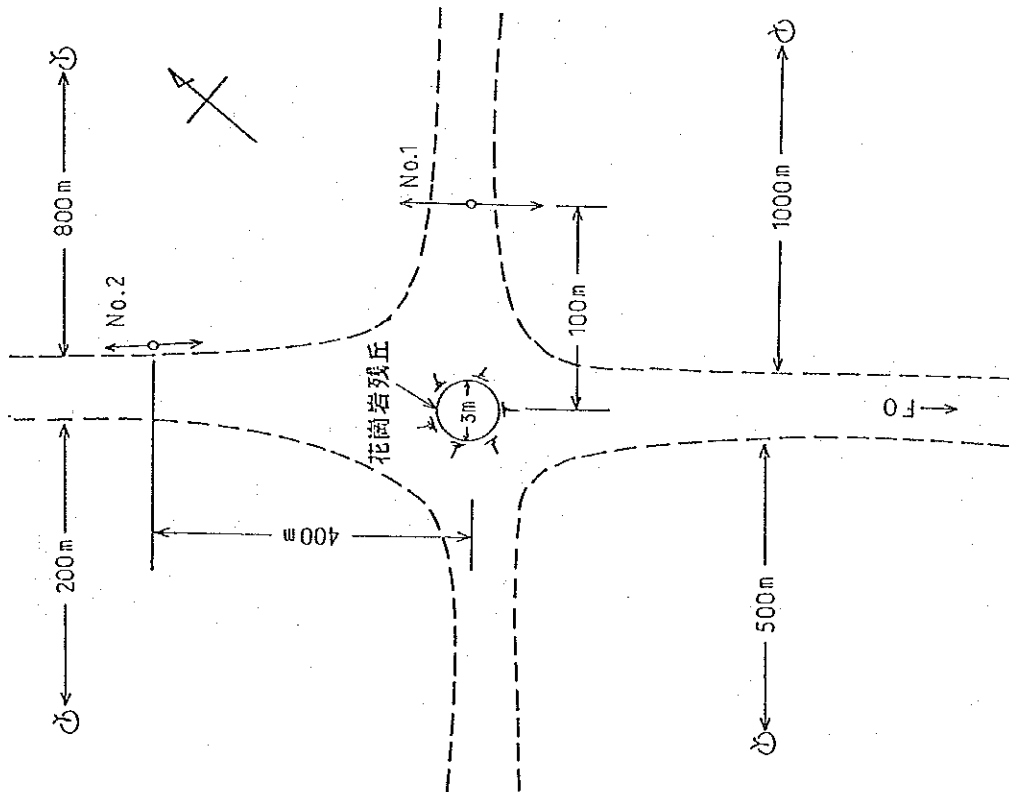
Lokoti (Mbangui)

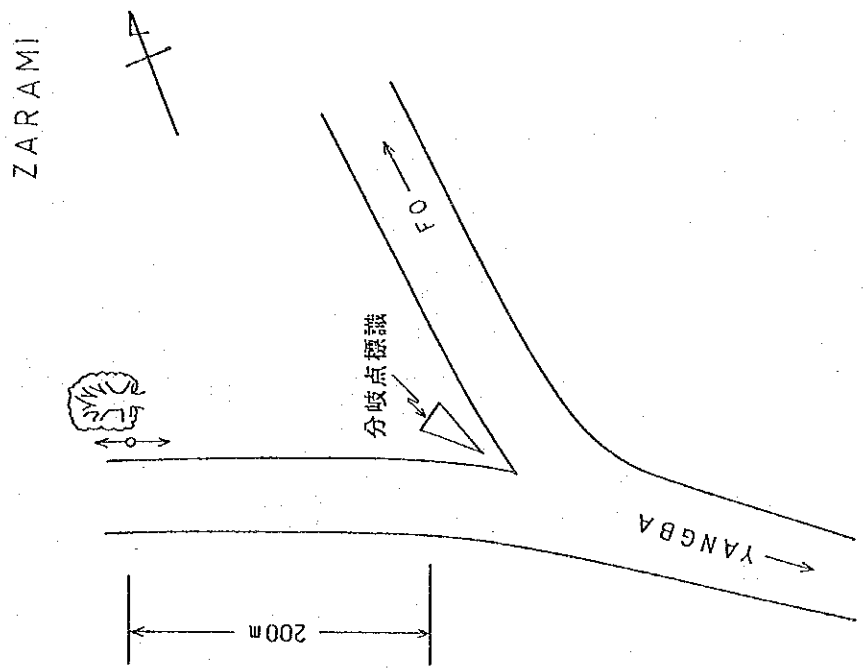


F0



BANDIO





付 録 V 面 会 者 リ ス ト

面会者リスト

所 属	氏 名	官 職
在中央アフリカ日本大使館	坂巻 昭二	中央アフリカ日本大使館臨時代理大使
	宇野 豊	三等書記官
	尾谷 一徳	大使館現地職員
国際協力事業団	村橋 清継	JICA専門家
鉱山・鉦山・地質・水利省	Mr. Michel SALLE	大臣
	Mr. Christophe N'GANZI	次官
同省水利局	Mr. Daniel YALE	水利局長
	Mr. Joseph ZOUKOU	水利課長
	Mr. Apollinaire YOUMA-DELEGUE	西部地域地下水開発プロジェクト長
	Mr. Etienne MPECO	村落水利計画にカ支援カカ外長
同省鉦山・地質局	Mr. Jean YURMANI	鉦山・地質局長
	Mr. Alphonse ZAOROBONE	鉦山・地質調査課長
国有水道会社 (S. N. E.)	Mr. Joseph HABYTAT	水利チーフエンジニア
	Mr. Pierre BATERA	SNE・BOUAR・BOZOUUM地区センター所長
	Mr. Andre MANGIN	SNE技術顧問 (フランス政府協力派遣団)
国連専門家DTCD	Mr. Joaquin ONCINA	掘削専門家
国連派遣技術者	Mr. Alain PEETERS	UNDPの電気探査技師
スウェーデンバプチスト教団水カカ外	Mr. Thomas MAILENSSON	ポンプ及びメンテナンス担当
※ SANGA FORAGE	Mr. Anders BOSTROM	掘削技術者 (スウェーデン人)
BOUAR市	Mr. Joseph RABET	同市市長
	Mr. Issa ADAMOU	同市衛生問題責任者
BAORO市	Mr. Paul WAGUI	同市衛生問題責任者
	Mr. Firmiu ZAoyANGA-KALARS	同市BAWI-TEDOA地区書記
	Mr. Gole BARNABE	同市診療センター所長
BABOUA市	Mr. Maurice WILIKUE	同市警察署長
	Mr. Guy-Bertrand DAMANGO	同地区憲兵隊司令官

※ バプチスト教団設立の民間掘削専門会社

付 録 VI 収集資料リスト

〔 収 集 資 料 リ ス ト 〕

1. PLAN DE DEVELOPPEMENT ECONOMIQUE ET SOCIAL 86-90
/ 86-90 経済・社会発展計画 (国家5ヵ年計画)
2. ATLAS JEUNE AFRIQUE / アトラス・ジュヌ・アフリック (中央アフリカ編)
3. CARTE DE L'AFRIQUE CENTRALE AU 1/500,000, BOUAR
/ 中央アフリカ地図 BOUAR 1/500,000
4. CARTE DE LA REPUBLIQUE CENTRAFRICAINE AU 1/1,500,000
/ 中央アフリカ共和国地図 1/1,500,000
5. CARTE GEOLOGIQUE, BOUAR / BOUAR地区地質図
6. ORGANIGRAMMES / 組織図
7. MALADES CONSULTANTS EN 1985, 1987 / 85, 87年度水系疾病患者数リスト
8. ENQUETE ET PREPARATION D'UN PLAN DIRECTEUR POUR L'HYDRAULIQUE VILLAGEOISE-
NANA-MAMBERE / 村落水利マスタープラン準備・調査 — ナナ・マンベレ県
9. NOTES GEOMORPHOLOGIQUES REGIONALES EN CENTRAFRIQUE TOME I, II (OFFICE DE LA
RECHERCHE SCIENTIFIQUE ET TECHNIQUE, Feb. 1982)
/ 中央アフリカ共和国地域別地形研究 (1982年2月, 海外科学技術研究所)
10. DONNEES STATISTIQUES DE LA POPULATION / 人口統計資料
11. DETAIL BUDGETAIRE POUR LES ORGANISMES D'EXECUTION PROJET
/ プロジェクト関連省局予算内訳
12. LISTE DES FOREUSES / 井戸掘削機リスト
13. PROJETS D'HYDRAULIQUE VILLAGEOISE EN RCA / 村落水利プロジェクト一覧表
14. QUESTIONNAIRE / 質問書回答

JICA