

PROJET DE CARTOGRAPHIE DE LA TUNISIE
CARTE TOPOGRAPHIQUE AU 1:200,000

1988

AGENCE JAPONAISE DE COOPERATION INTERNATIONALE
(JICA)

40
52
1141

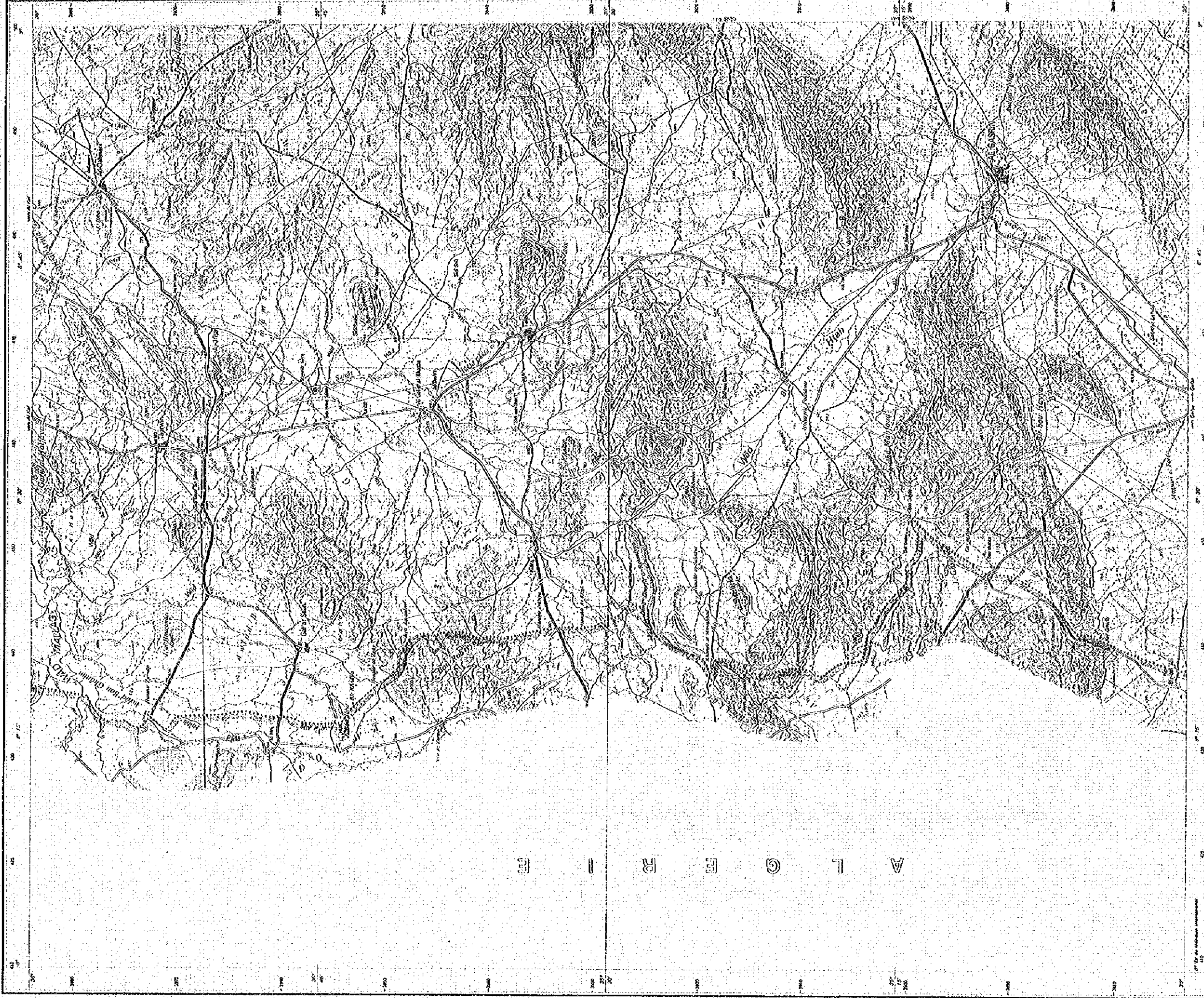
JICA LIBRARY
1072811021

東京大学図書
13732

AL GAŞRÎN

CARTE DE TUNISIE - 1 : 200 000

FEUILLE N° 32-500



A
L
G
A
S
R
Î
N

Scale: 1:200 000

Scale bar: 0 10 20 30 40 50 60 70 80 90 100 110 120 130 140 150 160 170 180 190 200

Legend:

Contour lines	10m, 20m, 50m, 100m, 200m, 500m, 1000m, 2000m, 5000m, 10000m
Roads	1st class, 2nd class, 3rd class, 4th class, 5th class, 6th class, 7th class, 8th class, 9th class, 10th class
Rivers	1st order, 2nd order, 3rd order, 4th order, 5th order, 6th order, 7th order, 8th order, 9th order, 10th order
Buildings	1st class, 2nd class, 3rd class, 4th class, 5th class, 6th class, 7th class, 8th class, 9th class, 10th class
Vegetation	1st class, 2nd class, 3rd class, 4th class, 5th class, 6th class, 7th class, 8th class, 9th class, 10th class
Water	1st class, 2nd class, 3rd class, 4th class, 5th class, 6th class, 7th class, 8th class, 9th class, 10th class
Other	1st class, 2nd class, 3rd class, 4th class, 5th class, 6th class, 7th class, 8th class, 9th class, 10th class

Projection: UTM
Datum: Everest
Zone: 32N

Scale: 1:200 000

Scale bar: 0 10 20 30 40 50 60 70 80 90 100 110 120 130 140 150 160 170 180 190 200

Legend:

Contour lines	10m, 20m, 50m, 100m, 200m, 500m, 1000m, 2000m, 5000m, 10000m
Roads	1st class, 2nd class, 3rd class, 4th class, 5th class, 6th class, 7th class, 8th class, 9th class, 10th class
Rivers	1st order, 2nd order, 3rd order, 4th order, 5th order, 6th order, 7th order, 8th order, 9th order, 10th order
Buildings	1st class, 2nd class, 3rd class, 4th class, 5th class, 6th class, 7th class, 8th class, 9th class, 10th class
Vegetation	1st class, 2nd class, 3rd class, 4th class, 5th class, 6th class, 7th class, 8th class, 9th class, 10th class
Water	1st class, 2nd class, 3rd class, 4th class, 5th class, 6th class, 7th class, 8th class, 9th class, 10th class
Other	1st class, 2nd class, 3rd class, 4th class, 5th class, 6th class, 7th class, 8th class, 9th class, 10th class

Projection: UTM
Datum: Everest
Zone: 32N

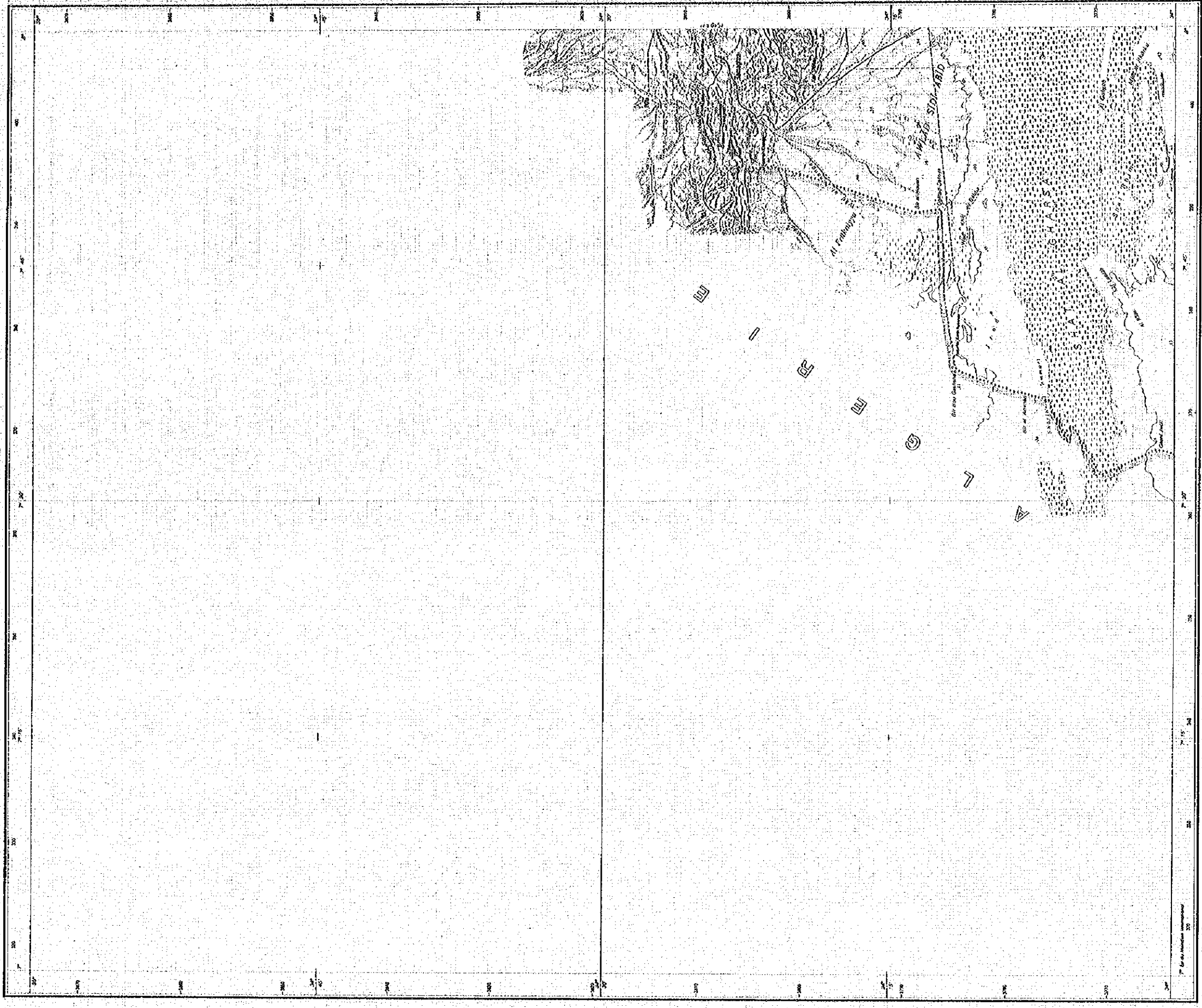
PROJET DE LA CONSTRUCTION ET DE LA CARTEGRAPHIE

Dr. D. D. D.

TAMAGHZA

CARTE DE TUNISIE - 1 : 200 000

FEUILLE N. 32-XIV



ÉCHELLE 1 : 200 000

1:000000
1:500000
1:200000
1:100000
1:50000
1:25000
1:10000
1:5000
1:2500
1:1000
1:500
1:250
1:100
1:50
1:25
1:10
1:5
1:2
1:1

SYMBÔLES

1	2	3	4	5	6	7	8	9	10	11	12	13	14	15	16	17	18	19	20	21	22	23	24	25	26	27	28	29	30	31	32	33	34	35	36	37	38	39	40	41	42	43	44	45	46	47	48	49	50	51	52	53	54	55	56	57	58	59	60	61	62	63	64	65	66	67	68	69	70	71	72	73	74	75	76	77	78	79	80	81	82	83	84	85	86	87	88	89	90	91	92	93	94	95	96	97	98	99	100
1	2	3	4	5	6	7	8	9	10	11	12	13	14	15	16	17	18	19	20	21	22	23	24	25	26	27	28	29	30	31	32	33	34	35	36	37	38	39	40	41	42	43	44	45	46	47	48	49	50	51	52	53	54	55	56	57	58	59	60	61	62	63	64	65	66	67	68	69	70	71	72	73	74	75	76	77	78	79	80	81	82	83	84	85	86	87	88	89	90	91	92	93	94	95	96	97	98	99	100

PROFIL EN LONGUEUR

PROFIL EN TRAVERSE

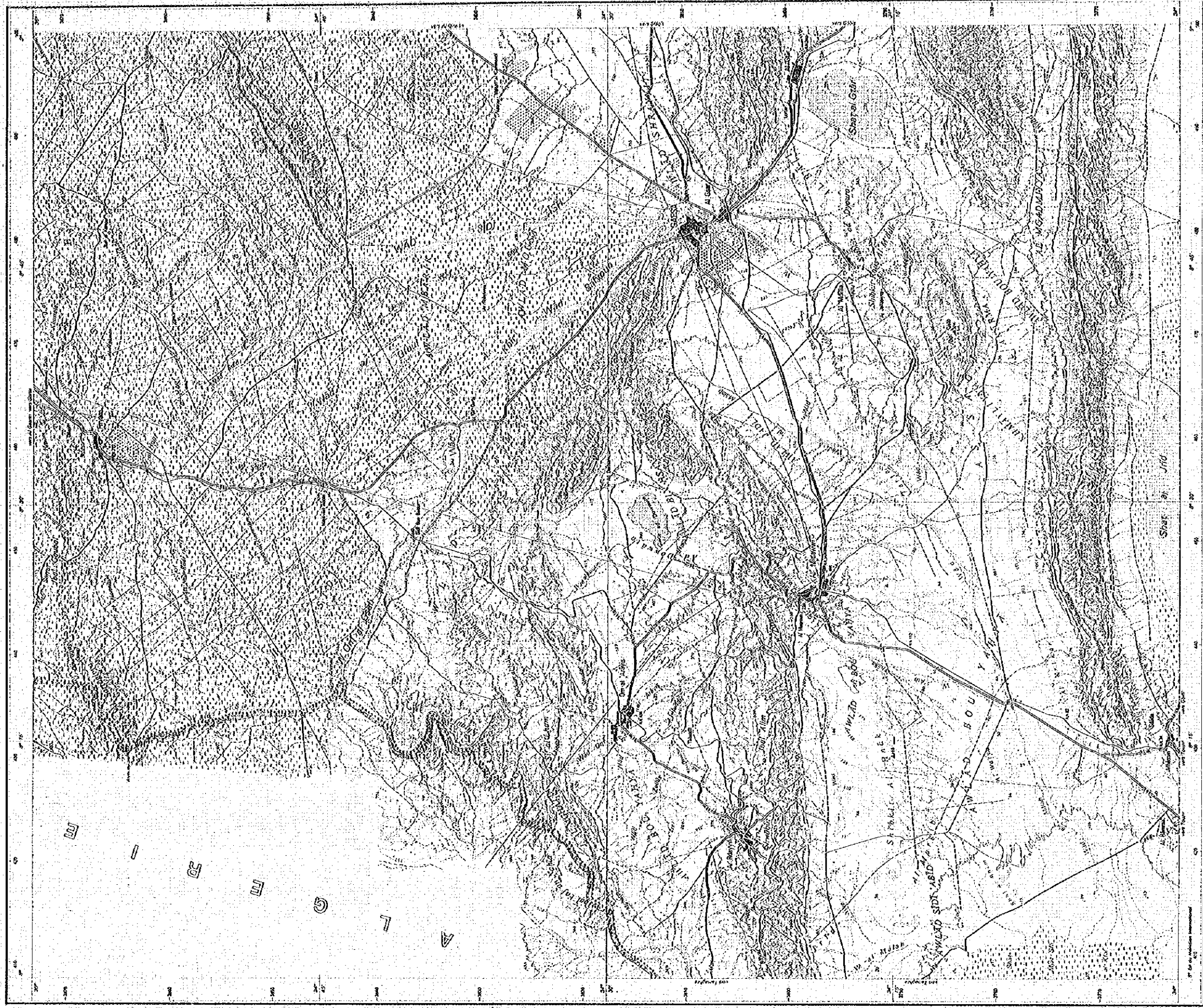
PROFIL DE LA VERTICALE ET DE LA COURBURE

1:000000
1:500000
1:200000
1:100000
1:50000
1:25000
1:10000
1:5000
1:2500
1:1000
1:500
1:250
1:100
1:50
1:25
1:10
1:5
1:2
1:1

GAFSA


CARTE DE TUNISIE - 1 : 200 000

FEUILLE N° 32-XY



Échelle 1 : 200 000
Projet de loi n° 10 du 15 Mars 1967
Décret n° 100 du 15 Mars 1967
Décret n° 101 du 15 Mars 1967
Décret n° 102 du 15 Mars 1967
Décret n° 103 du 15 Mars 1967
Décret n° 104 du 15 Mars 1967
Décret n° 105 du 15 Mars 1967
Décret n° 106 du 15 Mars 1967
Décret n° 107 du 15 Mars 1967
Décret n° 108 du 15 Mars 1967
Décret n° 109 du 15 Mars 1967
Décret n° 110 du 15 Mars 1967
Décret n° 111 du 15 Mars 1967
Décret n° 112 du 15 Mars 1967
Décret n° 113 du 15 Mars 1967
Décret n° 114 du 15 Mars 1967
Décret n° 115 du 15 Mars 1967
Décret n° 116 du 15 Mars 1967
Décret n° 117 du 15 Mars 1967
Décret n° 118 du 15 Mars 1967
Décret n° 119 du 15 Mars 1967
Décret n° 120 du 15 Mars 1967

Échelle 1 : 200 000



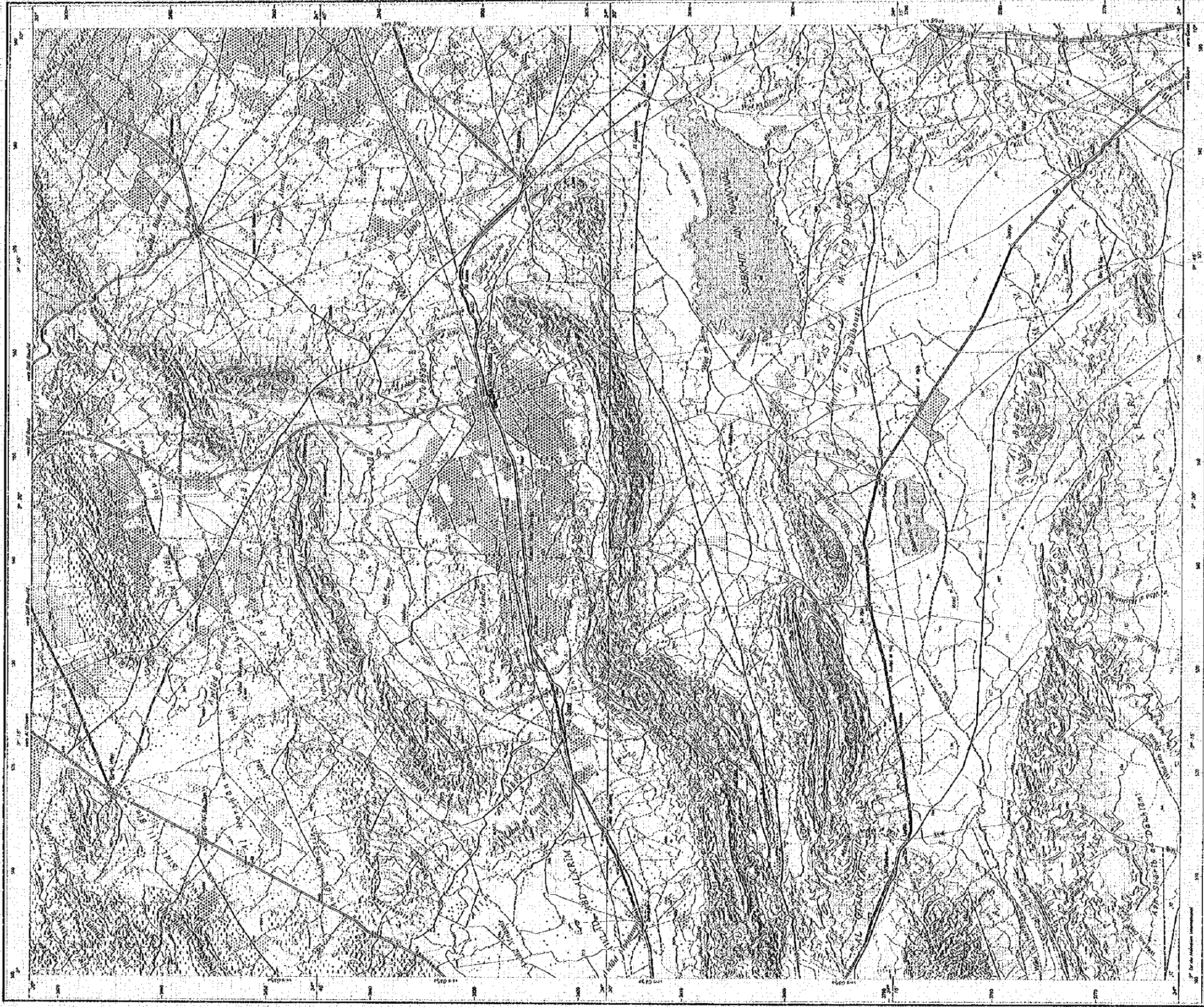
1	2	3	4	5	6	7	8	9	10	11	12	13	14	15	16	17	18	19	20	21	22	23	24	25	26	27	28	29	30	31	32	33	34	35	36	37	38	39	40	41	42	43	44	45	46	47	48	49	50	51	52	53	54	55	56	57	58	59	60	61	62	63	64	65	66	67	68	69	70	71	72	73	74	75	76	77	78	79	80	81	82	83	84	85	86	87	88	89	90	91	92	93	94	95	96	97	98	99	100
---	---	---	---	---	---	---	---	---	----	----	----	----	----	----	----	----	----	----	----	----	----	----	----	----	----	----	----	----	----	----	----	----	----	----	----	----	----	----	----	----	----	----	----	----	----	----	----	----	----	----	----	----	----	----	----	----	----	----	----	----	----	----	----	----	----	----	----	----	----	----	----	----	----	----	----	----	----	----	----	----	----	----	----	----	----	----	----	----	----	----	----	----	----	----	----	----	----	----	-----

PROJ. DE LOI N° 10 DU 15 MARS 1967
DÉCRET N° 100 DU 15 MARS 1967
DÉCRET N° 101 DU 15 MARS 1967
DÉCRET N° 102 DU 15 MARS 1967
DÉCRET N° 103 DU 15 MARS 1967
DÉCRET N° 104 DU 15 MARS 1967
DÉCRET N° 105 DU 15 MARS 1967
DÉCRET N° 106 DU 15 MARS 1967
DÉCRET N° 107 DU 15 MARS 1967
DÉCRET N° 108 DU 15 MARS 1967
DÉCRET N° 109 DU 15 MARS 1967
DÉCRET N° 110 DU 15 MARS 1967
DÉCRET N° 111 DU 15 MARS 1967
DÉCRET N° 112 DU 15 MARS 1967
DÉCRET N° 113 DU 15 MARS 1967
DÉCRET N° 114 DU 15 MARS 1967
DÉCRET N° 115 DU 15 MARS 1967
DÉCRET N° 116 DU 15 MARS 1967
DÉCRET N° 117 DU 15 MARS 1967
DÉCRET N° 118 DU 15 MARS 1967
DÉCRET N° 119 DU 15 MARS 1967
DÉCRET N° 120 DU 15 MARS 1967

AL MAKNĀSI

CARTE DE TUNISIE - 1 : 200 000

FEUILLE N° 32-XXI



Échelle 1 : 200 000

PROJET DE LA COMMISSION N° 21 DE CASABLANQUE
Carte d'ensemble - 1/200 000

Contour (1) : 100 m	Contour (2) : 200 m	Contour (3) : 300 m	Contour (4) : 400 m	Contour (5) : 500 m	Contour (6) : 600 m	Contour (7) : 700 m	Contour (8) : 800 m	Contour (9) : 900 m	Contour (10) : 1000 m
---------------------	---------------------	---------------------	---------------------	---------------------	---------------------	---------------------	---------------------	---------------------	-----------------------

PROJET DE LA COMMISSION N° 21 DE CASABLANQUE
Carte d'ensemble - 1/200 000

Route (1) : 1ère classe	Route (2) : 2ème classe	Route (3) : 3ème classe	Route (4) : 4ème classe	Route (5) : 5ème classe	Route (6) : 6ème classe	Route (7) : 7ème classe	Route (8) : 8ème classe	Route (9) : 9ème classe	Route (10) : 10ème classe
-------------------------	-------------------------	-------------------------	-------------------------	-------------------------	-------------------------	-------------------------	-------------------------	-------------------------	---------------------------

PROJET DE LA COMMISSION N° 21 DE CASABLANQUE
Carte d'ensemble - 1/200 000

Point (1) : 1ère classe	Point (2) : 2ème classe	Point (3) : 3ème classe	Point (4) : 4ème classe	Point (5) : 5ème classe	Point (6) : 6ème classe	Point (7) : 7ème classe	Point (8) : 8ème classe	Point (9) : 9ème classe	Point (10) : 10ème classe
-------------------------	-------------------------	-------------------------	-------------------------	-------------------------	-------------------------	-------------------------	-------------------------	-------------------------	---------------------------

PROJET DE LA COMMISSION N° 21 DE CASABLANQUE
Carte d'ensemble - 1/200 000

Point (1) : 1ère classe	Point (2) : 2ème classe	Point (3) : 3ème classe	Point (4) : 4ème classe	Point (5) : 5ème classe	Point (6) : 6ème classe	Point (7) : 7ème classe	Point (8) : 8ème classe	Point (9) : 9ème classe	Point (10) : 10ème classe
-------------------------	-------------------------	-------------------------	-------------------------	-------------------------	-------------------------	-------------------------	-------------------------	-------------------------	---------------------------

PROJET DE LA COMMISSION N° 21 DE CASABLANQUE
Carte d'ensemble - 1/200 000

Point (1) : 1ère classe	Point (2) : 2ème classe	Point (3) : 3ème classe	Point (4) : 4ème classe	Point (5) : 5ème classe	Point (6) : 6ème classe	Point (7) : 7ème classe	Point (8) : 8ème classe	Point (9) : 9ème classe	Point (10) : 10ème classe
-------------------------	-------------------------	-------------------------	-------------------------	-------------------------	-------------------------	-------------------------	-------------------------	-------------------------	---------------------------


PROJET DE LA COMMISSION N° 21 DE CASABLANQUE
Carte d'ensemble - 1/200 000

Point (1) : 1ère classe	Point (2) : 2ème classe	Point (3) : 3ème classe	Point (4) : 4ème classe	Point (5) : 5ème classe	Point (6) : 6ème classe	Point (7) : 7ème classe	Point (8) : 8ème classe	Point (9) : 9ème classe	Point (10) : 10ème classe
-------------------------	-------------------------	-------------------------	-------------------------	-------------------------	-------------------------	-------------------------	-------------------------	-------------------------	---------------------------

CARTE DE TUNISIE - 1 : 200 000

SFÂQIS

FEDUILLE N° 32-XXII



1:200 000
 Échelle 1 : 200 000
 0 100 200 300 400 500 600 700 800 900 1000 1100 1200 1300 1400 1500 1600 1700 1800 1900 2000 2100 2200 2300 2400 2500 2600 2700 2800 2900 3000 3100 3200 3300 3400 3500 3600 3700 3800 3900 4000 4100 4200 4300 4400 4500 4600 4700 4800 4900 5000 5100 5200 5300 5400 5500 5600 5700 5800 5900 6000 6100 6200 6300 6400 6500 6600 6700 6800 6900 7000 7100 7200 7300 7400 7500 7600 7700 7800 7900 8000 8100 8200 8300 8400 8500 8600 8700 8800 8900 9000 9100 9200 9300 9400 9500 9600 9700 9800 9900 10000

Échelle 1 : 200 000

0 100 200 300 400 500 600 700 800 900 1000 1100 1200 1300 1400 1500 1600 1700 1800 1900 2000 2100 2200 2300 2400 2500 2600 2700 2800 2900 3000 3100 3200 3300 3400 3500 3600 3700 3800 3900 4000 4100 4200 4300 4400 4500 4600 4700 4800 4900 5000 5100 5200 5300 5400 5500 5600 5700 5800 5900 6000 6100 6200 6300 6400 6500 6600 6700 6800 6900 7000 7100 7200 7300 7400 7500 7600 7700 7800 7900 8000 8100 8200 8300 8400 8500 8600 8700 8800 8900 9000 9100 9200 9300 9400 9500 9600 9700 9800 9900 10000

0 100 200 300 400 500 600 700 800 900 1000 1100 1200 1300 1400 1500 1600 1700 1800 1900 2000 2100 2200 2300 2400 2500 2600 2700 2800 2900 3000 3100 3200 3300 3400 3500 3600 3700 3800 3900 4000 4100 4200 4300 4400 4500 4600 4700 4800 4900 5000 5100 5200 5300 5400 5500 5600 5700 5800 5900 6000 6100 6200 6300 6400 6500 6600 6700 6800 6900 7000 7100 7200 7300 7400 7500 7600 7700 7800 7900 8000 8100 8200 8300 8400 8500 8600 8700 8800 8900 9000 9100 9200 9300 9400 9500 9600 9700 9800 9900 10000

1:200 000

1	2	3	4	5	6	7	8	9	10	11	12	13	14	15	16	17	18	19	20	21	22	23	24	25	26	27	28	29	30	31	32	33	34	35	36	37	38	39	40	41	42	43	44	45	46	47	48	49	50	51	52	53	54	55	56	57	58	59	60	61	62	63	64	65	66	67	68	69	70	71	72	73	74	75	76	77	78	79	80	81	82	83	84	85	86	87	88	89	90	91	92	93	94	95	96	97	98	99	100
---	---	---	---	---	---	---	---	---	----	----	----	----	----	----	----	----	----	----	----	----	----	----	----	----	----	----	----	----	----	----	----	----	----	----	----	----	----	----	----	----	----	----	----	----	----	----	----	----	----	----	----	----	----	----	----	----	----	----	----	----	----	----	----	----	----	----	----	----	----	----	----	----	----	----	----	----	----	----	----	----	----	----	----	----	----	----	----	----	----	----	----	----	----	----	----	----	----	----	-----

1	2	3	4	5	6	7	8	9	10	11	12	13	14	15	16	17	18	19	20	21	22	23	24	25	26	27	28	29	30	31	32	33	34	35	36	37	38	39	40	41	42	43	44	45	46	47	48	49	50	51	52	53	54	55	56	57	58	59	60	61	62	63	64	65	66	67	68	69	70	71	72	73	74	75	76	77	78	79	80	81	82	83	84	85	86	87	88	89	90	91	92	93	94	95	96	97	98	99	100
---	---	---	---	---	---	---	---	---	----	----	----	----	----	----	----	----	----	----	----	----	----	----	----	----	----	----	----	----	----	----	----	----	----	----	----	----	----	----	----	----	----	----	----	----	----	----	----	----	----	----	----	----	----	----	----	----	----	----	----	----	----	----	----	----	----	----	----	----	----	----	----	----	----	----	----	----	----	----	----	----	----	----	----	----	----	----	----	----	----	----	----	----	----	----	----	----	----	----	-----

1	2	3	4	5	6	7	8	9	10	11	12	13	14	15	16	17	18	19	20	21	22	23	24	25	26	27	28	29	30	31	32	33	34	35	36	37	38	39	40	41	42	43	44	45	46	47	48	49	50	51	52	53	54	55	56	57	58	59	60	61	62	63	64	65	66	67	68	69	70	71	72	73	74	75	76	77	78	79	80	81	82	83	84	85	86	87	88	89	90	91	92	93	94	95	96	97	98	99	100
---	---	---	---	---	---	---	---	---	----	----	----	----	----	----	----	----	----	----	----	----	----	----	----	----	----	----	----	----	----	----	----	----	----	----	----	----	----	----	----	----	----	----	----	----	----	----	----	----	----	----	----	----	----	----	----	----	----	----	----	----	----	----	----	----	----	----	----	----	----	----	----	----	----	----	----	----	----	----	----	----	----	----	----	----	----	----	----	----	----	----	----	----	----	----	----	----	----	----	-----

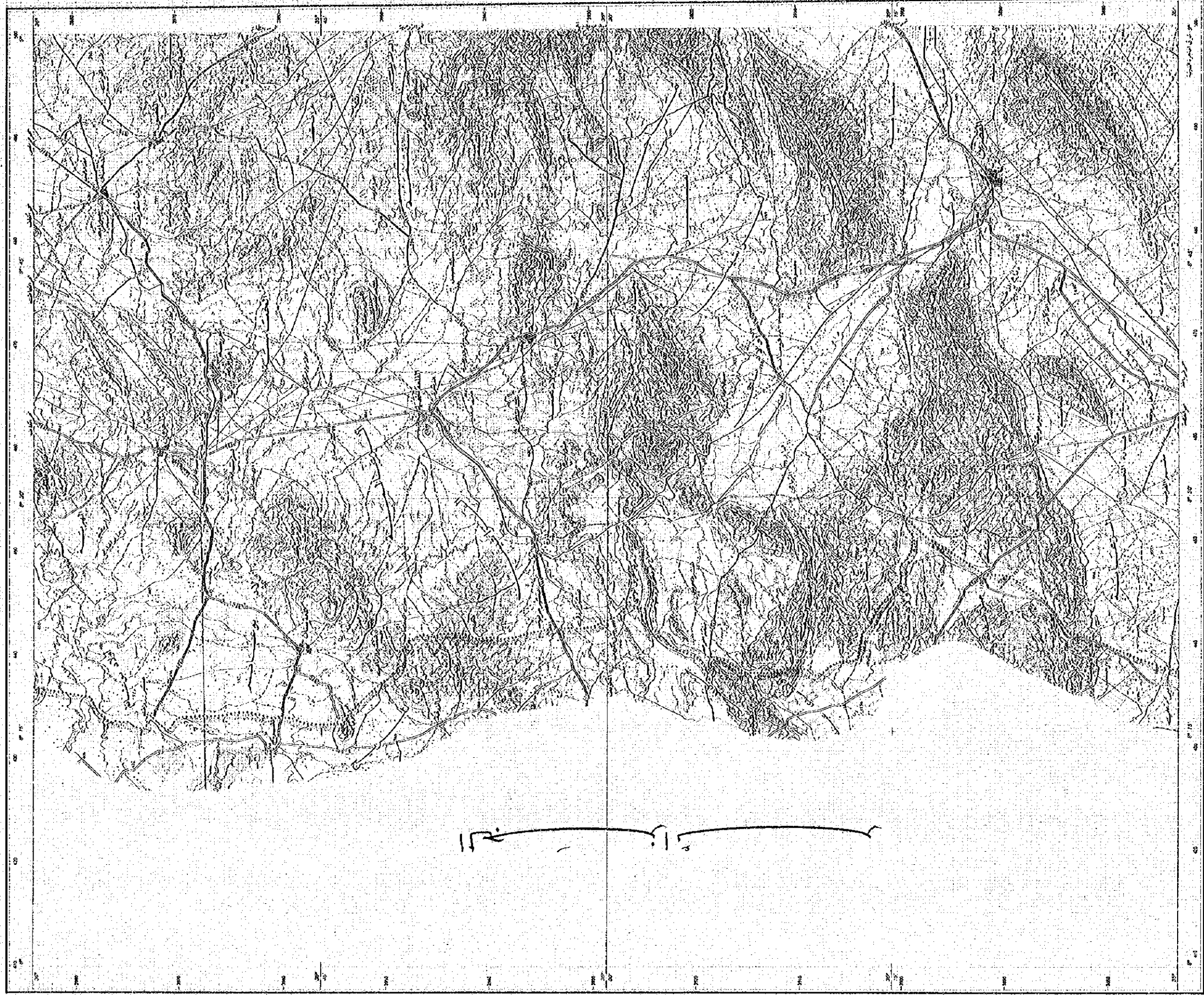
1	2	3	4	5	6	7	8	9	10	11	12	13	14	15	16	17	18	19	20	21	22	23	24	25	26	27	28	29	30	31	32	33	34	35	36	37	38	39	40	41	42	43	44	45	46	47	48	49	50	51	52	53	54	55	56	57	58	59	60	61	62	63	64	65	66	67	68	69	70	71	72	73	74	75	76	77	78	79	80	81	82	83	84	85	86	87	88	89	90	91	92	93	94	95	96	97	98	99	100
---	---	---	---	---	---	---	---	---	----	----	----	----	----	----	----	----	----	----	----	----	----	----	----	----	----	----	----	----	----	----	----	----	----	----	----	----	----	----	----	----	----	----	----	----	----	----	----	----	----	----	----	----	----	----	----	----	----	----	----	----	----	----	----	----	----	----	----	----	----	----	----	----	----	----	----	----	----	----	----	----	----	----	----	----	----	----	----	----	----	----	----	----	----	----	----	----	----	----	-----

Échelle de la topographie et de la cartographie
 Cie. S. P. S. S.

القصرين

مخرطة رقم: NI-32-XXI

مخرطة التصويرية التوبوغرافية: 1 : 200,000



مقياس الرسم: 1 : 200,000

مقياس الرسم: 1 : 200,000

الرمز	الوصف	الرمز	الوصف
1	الحدود الدولية	11	الحدود البلدية
2	الحدود الإدارية	12	الحدود القبلية
3	الحدود الزراعية	13	الحدود العشوائية
4	الحدود الطبيعية	14	الحدود الغير الرسمية
5	الحدود الموقعية	15	الحدود الغير الواضحة
6	الحدود الغير الواضحة	16	الحدود الغير الواضحة
7	الحدود الغير الواضحة	17	الحدود الغير الواضحة
8	الحدود الغير الواضحة	18	الحدود الغير الواضحة
9	الحدود الغير الواضحة	19	الحدود الغير الواضحة
10	الحدود الغير الواضحة	20	الحدود الغير الواضحة

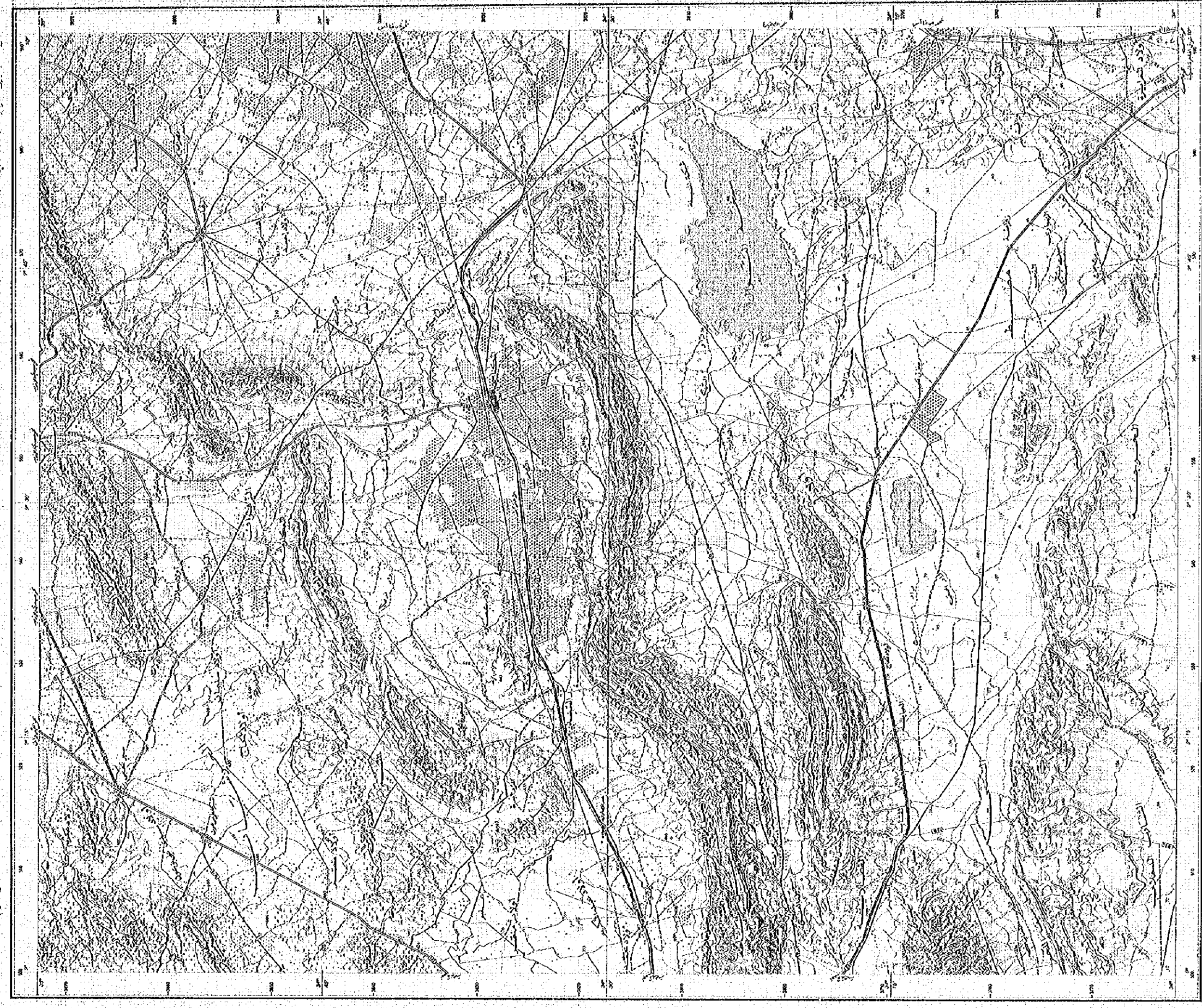
مخرطة التصويرية التوبوغرافية: 1 : 200,000

مخرطة التصويرية التوبوغرافية: 1 : 200,000

البيضاء

مقياس الرسم : 1 : 200 000

مقياس رقم : NI-32-XVI



مقياس الرسم : 1 : 200 000

الحدود الإدارية	الحدود البلدية	الحدود القروية	الحدود العشوائية
الحدود الطبيعية	الحدود الاصطناعية	الحدود المائية	الحدود الجبلية
الحدود الصحراوية	الحدود الزراعية	الحدود الحضرية	الحدود الصناعية
الحدود العسكرية	الحدود الدينية	الحدود الثقافية	الحدود التاريخية

مقياس الرسم : 1 : 200 000

الحدود الإدارية	الحدود البلدية	الحدود القروية	الحدود العشوائية
الحدود الطبيعية	الحدود الاصطناعية	الحدود المائية	الحدود الجبلية
الحدود الصحراوية	الحدود الزراعية	الحدود الحضرية	الحدود الصناعية
الحدود العسكرية	الحدود الدينية	الحدود الثقافية	الحدود التاريخية

مقياس الرسم : 1 : 200 000

الحدود الإدارية	الحدود البلدية	الحدود القروية	الحدود العشوائية
الحدود الطبيعية	الحدود الاصطناعية	الحدود المائية	الحدود الجبلية
الحدود الصحراوية	الحدود الزراعية	الحدود الحضرية	الحدود الصناعية
الحدود العسكرية	الحدود الدينية	الحدود الثقافية	الحدود التاريخية

مقياس الرسم : 1 : 200 000

الحدود الإدارية	الحدود البلدية	الحدود القروية	الحدود العشوائية
الحدود الطبيعية	الحدود الاصطناعية	الحدود المائية	الحدود الجبلية
الحدود الصحراوية	الحدود الزراعية	الحدود الحضرية	الحدود الصناعية
الحدود العسكرية	الحدود الدينية	الحدود الثقافية	الحدود التاريخية

مقياس الرسم : 1 : 200 000

