



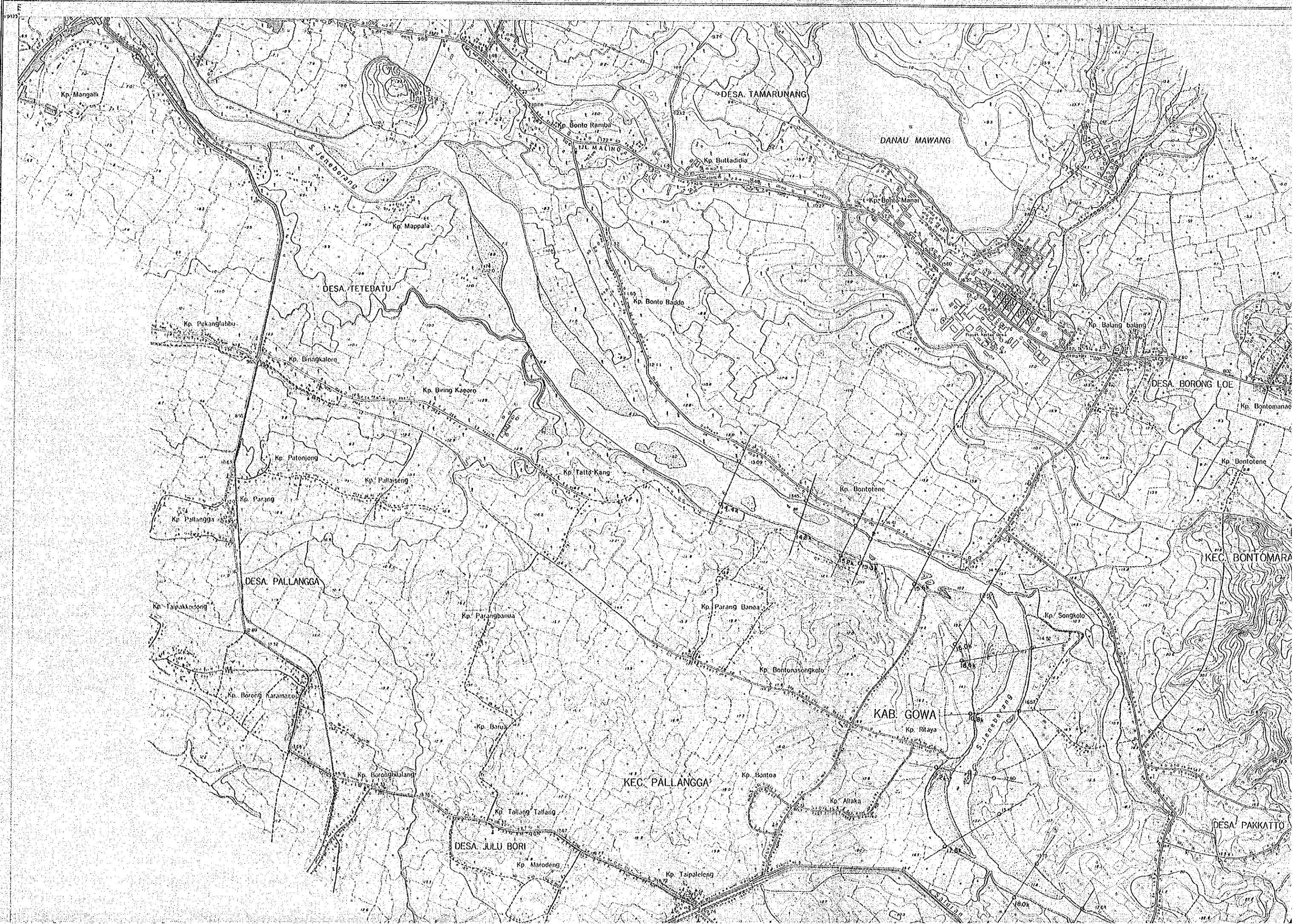
PAJALAN	1
DAIRY	2
STRUKTUR	3
STRUKTUR	4
STRUKTUR	5
STRUKTUR	6
STRUKTUR	7
STRUKTUR	8
STRUKTUR	9
STRUKTUR	10
STRUKTUR	11
STRUKTUR	12
STRUKTUR	13
STRUKTUR	14
STRUKTUR	15
STRUKTUR	16
STRUKTUR	17
STRUKTUR	18
STRUKTUR	19
STRUKTUR	20
STRUKTUR	21
STRUKTUR	22
STRUKTUR	23
STRUKTUR	24
STRUKTUR	25
STRUKTUR	26
STRUKTUR	27
STRUKTUR	28
STRUKTUR	29
STRUKTUR	30
STRUKTUR	31
STRUKTUR	32
STRUKTUR	33
STRUKTUR	34
STRUKTUR	35
STRUKTUR	36
STRUKTUR	37
STRUKTUR	38
STRUKTUR	39
STRUKTUR	40
STRUKTUR	41
STRUKTUR	42
STRUKTUR	43
STRUKTUR	44
STRUKTUR	45
STRUKTUR	46
STRUKTUR	47
STRUKTUR	48
STRUKTUR	49
STRUKTUR	50

DIRECTOR OF PLANNING AND PROGRAMMING  
OF THE DIRECTORATE GENERAL OF WATER  
RESOURCES DEVELOPMENT  
MINISTRY OF PUBLIC WORKS

SEKALA 1:10.000  
Sangat baik untuk keperluan:  
Rencana detail proyek-proyek

SYMBOLS (M.S.)		SYMBOLS (M.S.)	
K.P.	Kantor Kecamatan	K.	Kampung
K.A.B.	Kantor Kabupaten	P.	Pemukon
K.W.C.	Kantor Kecamatan	Rg.	Rukun Warga
K.L.	Kantor Desa	Rt.	Rukun Tetangga
K.	Kampung	G.	Gubuk

JAPAN INTERNATIONAL COOPERATION AGENCY



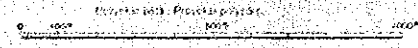




DIRECTOR OF PLANNING AND PROGRAMMING  
 OF THE DIRECTORATE GENERAL OF WATER  
 RESOURCES DEVELOPMENT.  
 MINISTRY OF PUBLIC WORKS.

SEKALA 1:10,000

Sangat jelas skala tinggi. Hata dan Baring 50.




KP. = Kampung  
 K. KAB. = Kabupaten  
 K. KEC. = Kecamatan  
 DESA = Desa  
 S. = Sungai



DESA	...	...
KECAMATAN	...	...
KABUPATEN	...	...
KOTA	...	...
...	...	...

SEKALA 1:10,000



JAPAN INTERNATIONAL COOPERATION AGENCY

KP.	Kecamatan	Kota
KEC.	Kecamatan	Kota
...	...	...