MAPA GEOGRÁFICO DE LA PROVINCIA DE MANABÍ

ESCALA 1:200.000

5 4 3 2 1 0 5 10 15 20 Km

1824 CONSEJO PROVINCIAL DE MANABI 1980

ECUADOR

COLOMBIA

PERU

PROVINCIA DE GALAPAGOS
ARCHIPIELAGO DE COLON
(TERRITORIO INSULAR)

UBICACIÓN DE LA PROVINCIA DE MANABÍ EN RELACIÓN AL TERRITORIO NACIONAL

1987

Colimes
Lechugal
Juanamú
PALMAR
El Churo
Cañaveral
La Vaca
El Toro
PUERTO BECHE
Bache
ELOY ALFARO
Chindul
LA HUMEDAD
SAN ANTONIO
Matapechigo
ARRANTRADERO
La Boca de Viti
GUACAMAYO
Casa Blanca
San Luis
Pajal
Pueblito
LOMA LA CONGA
CUAQUE
Cuaque
EL PIEDADERO
Cañaveral
Pedernales
PUNTA PEDERNALES
PUNTA CUAQUE
Cerro de Agosto
CERRO PATA DE PÁJARO
Mariano
PATA DE PÁJARO
SANTA ROSA
Los Patos
PUNTA PALMAR
Alabalipa
Palmar
Mirí
La Cabuya
Laloma
San Antonio
Santa Teresa
Cementerio
Calderón
Santa Rosa
Bigualo
Boca de Chimbocas
Boca Vaca de Monte
Vaca de Monte
Don Juan
San Rafaelo
Diez de Agosto
Tereza
Boca de Barbudo
Isla de Hoja Blanca
Las Manchas
Tres Esquinas
La Hermosa
La Chontilla
CERRO PATA DE MURA
Puerto Rico
LA PIONEGUA
La Laguna
El Edén
BOCA DE JAMA
PUNTA BALLENA
El Matal
Jama
EL QUEMADO
Campamento
LA PABLA
BARRETO
El Churo
EL TIGRE
San Vicente de Jama
Mapa Blanco
Novillo
Las Mentas
Jamo
El Helo
Coque
Pichi
La Dicha
La Codicia
Convento
La Boca de Bluna
Huela
Ranchoche
Cabuyal
Los Patos
PUNTA CABUYA
Las Palmas
La Bodega
Punta Larga
Muyuyal
Boca de Pimienta
LA MOCORA
Tebuchita
Isla Mula
San Francisco
CABO PASADO
PUNTA EL BARQUITO
Río Mariano
San Miguel
San Jacinto
San Isidro
Mocora
La Boquita
Mono
LA CHONTA
Estero Hondo
Arriadu
El Salto
Trinidad
LA MORERA
CABECERA PALACHE
Piedra de Bravo
Piedra
Eloy Alfaro
Flavio Alfaro
(Pescadillo)
ROSAS LARGAS
Tecomaíro
MONOS

A GEOGRÁFICO
VINCIA DE MANABÍ

ESCALA 1:200.000

5 10 15 20 Km

1824 CONSEJO DE MANABI 1860 PROVINCIAL

PROVINCIA DE ESMERALDAS

Colimes
Lechugal
Juanamá
PALMAR
Cañaveral
La Vaca
El Toro
PUERTO BECHE
Beche
SAN ANTONIO
ARRASTRADERO
Mataredondo
La Boca de Viti
GUACAMAYO
Casa Blanca
San Luis
Pedernales
Palal
Pueblito
LOMA LA CONGA
ELOY ALFARO
Chindul
LOMAS DE PAVONCILLO
LA RUMEBAD
CUAQUE
Cuaque
EL PIEDRERO
Cañaveral
PUNTA PEDERNALES
PUNTA CUAQUE
Cinco de Agosto
PATA DE PAJARO
Mariano
SANTA ROSA
Los Patos
DOS ESTEROS
CALLE MANSA
El Ají
Bocana de Río
ZANCUDO
BOCA DE CUCHARA
PUNTA PALMAR
La Cabuya
Palmar
Santa Teresa
Boca de Chimbuza
Boca Vieja de Monte
Vieja de Monte
Bisagual
Santa Rosa
Don Juan
Diez de Agosto
Boca de Barbuda
Tres Esquinas
La Barbuda
La Chonilla
Boca de Mongoy
BOCA DE LIMONES
PUNTA BALLENA
BOCA DE SALIA
El Matel
Jama
EL QUEMADO
Campamento
LA PIOGUA
El Tigre
Manta Blanca
Convento
Coque
Lascano
Chila
Novillo
Las Mercedes
Palma
LA LEONA
BOCA DE BIAGUAL
San Ramón de Suma
San Pedro de Suma
Limones
BARRAGANETAL
Cuatro de Diciembre
San Agustín
Las Delicias
EL CARMEN
Chonillal
Las Vainitas
Tres Ranchos
La Esperanza
La Bocana
La Boca de Briones
Cabuyal
Los Patos
PUNTA CABUYA
Las Palmas
La Boca
Muyuyal
CABO PASADO
Boca de Piquiqua
LA MOCORA
Tabuchila
Napia Mula
San Francisco
San Isidro
Eloy Alfaro
Flavio Alfaro (Pescadillo)
ROSAS LARGAS
MONOS
LAS VAINAS
Los Salitres
Nanguito
Buena Esperanza
San Andrés
Santa Rosa
Popoyal
Boca de Onza
El Paraíso
El Tigrillo
La Envidia
El Mono
Pedernalito
Sandia
Tres Ríos
CABECERA PALACHE
Estero Hondo
Trinidad
La Morera
Mono
Monte
Santa Rosa
Pechichal
San Jacinto
Mariquita
Chone
Palma
Bravo
Pueblo Nuevo
Hondo
Hondo Grande
Hacienda Mariano
PUNTA EL BARDOITO
Hacienda de Abajo
Río Chone
Río Carrizal
Río Portoviejo
Río Jama
Río Suma
Río Quinindé
Río Cuaque
Río Tachina
Río Tachina
Río Tachina

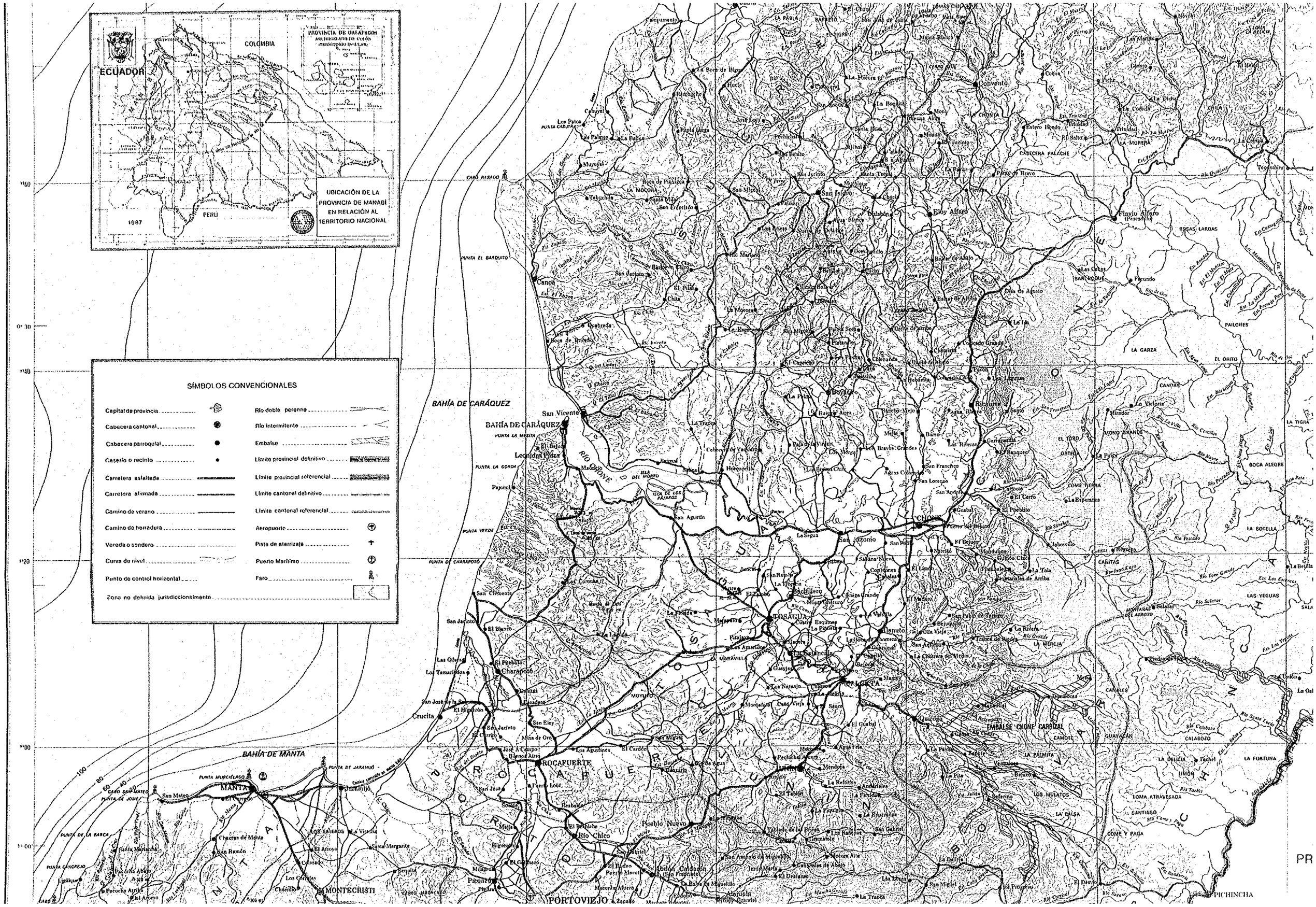
ECUADOR
COLOMBIA
PERÚ
PROVINCIA DE GALAPAGOS
ARCHIPIELAGO DE COLON
(TERRITORIO INSULAR)
1987
UBICACIÓN DE LA PROVINCIA DE MANABÍ EN RELACIÓN AL TERRITORIO NACIONAL
SÍMBOLOS CONVENCIONALES
Capital de provincia
Cabecera cantonal
Cabecera parroquial
Caserío o recinto
Carretera asfaltada
Carretera afirmada
Camino de verano
Camino de herradura
Vereda o sendero
Curva de nivel
Punto de control horizontal
Zona no deslindada jurisdiccionalmente
Río doble perenne
Río intermitente
Embalse
Límite provincial definitivo
Límite provincial referencial
Límite cantonal definitivo
Límite cantonal referencial
Aeropuerto
Pista de aterrizaje
Puerto Marítimo
Faro
BAHÍA DE CARÁQUEZ
BAHÍA DE MANTA
PUNTA EL BARQUITO
CABO PASADO
PUNTA VERDE
PUNTA DE CHARAPOTÓ
PUNTA DE JARAMIJÓ
PUNTA MURCIÉLAGO
PUNTA DE LA BARCA
PUNTA CANGREJO
PUNTA LA MESITA
PUNTA LA GORDA
San Vicente
BAHÍA DE CARÁQUEZ
Canoa
Bahía de Caráquez
Leonidas Plaza
Pajonal
Muyuyal
Tebuchila
Charapotó
Crucita
San José de la Chorrera
El Higuerón
San Jacinto
San Eloy
Mina de Oro
José A. Campo
Buenos Aires
Los Agustines
El Cardón
ROCAFUERTE
Puerto Loor
San José
Mejía
El Pueblito
Rio Chico
Higueron
Pueblo Nuevo
Piñas
Piñas
Piñas

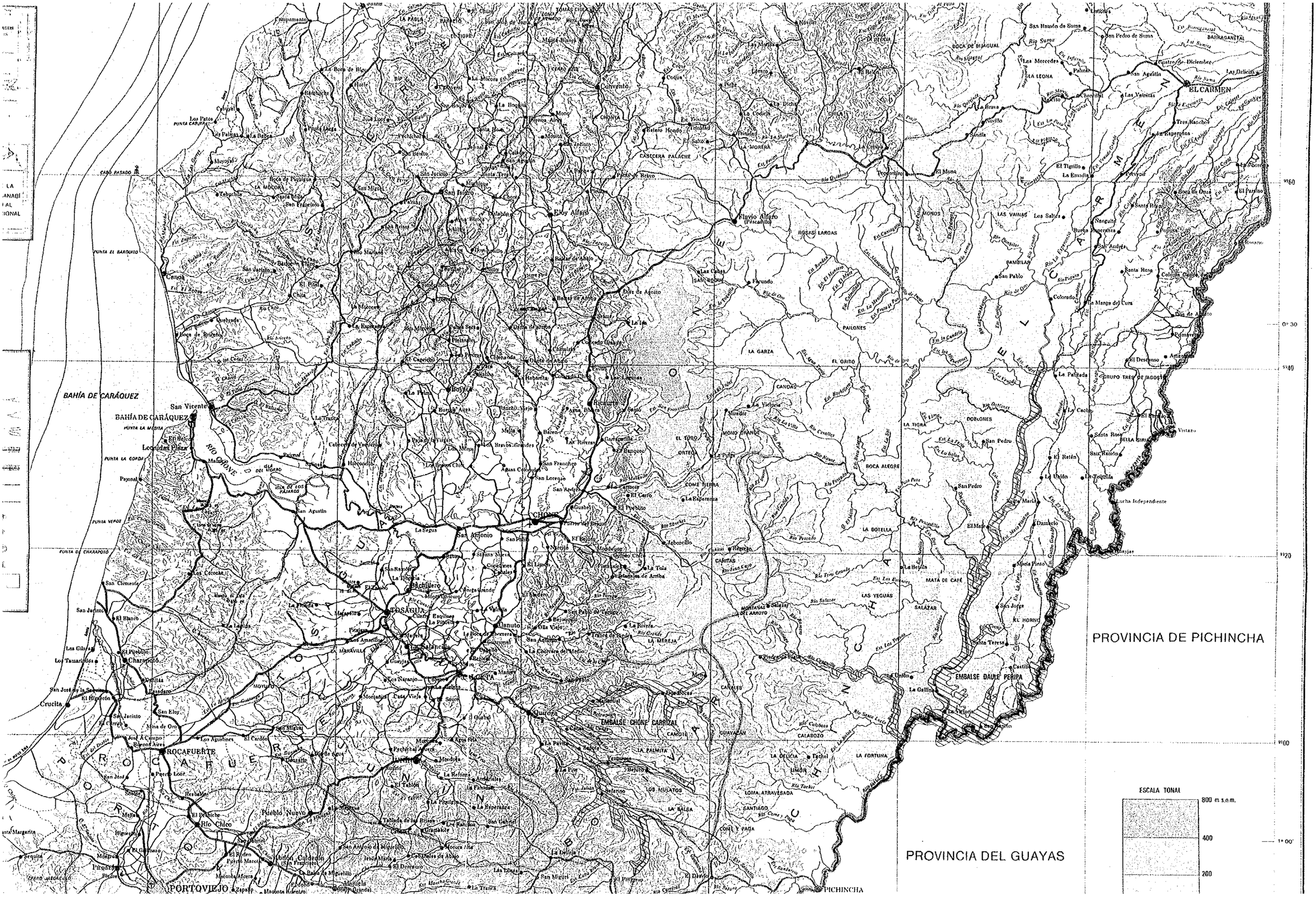
PROVINCIA DE PICHINCHA
PROVINCIA DEL GUAYAS
BAHÍA DE CARÁQUEZ
EL CARMEN
Flavio Alfaro (Pascadillo)
Eloy Alfaro
Chone
Tosagua
Bachillero
Quiroga
Quinindé
Rocafuerte
Pueblo Nuevo
Portoviejo
Crucita
Charapotó
San Vicente
Canoa
Jama
Pedernales
Cojimíes
Atacames
Muisne
Esmeraldas
Quito
Santo Domingo
Pichincha
EMBALSE DAULE PERIPA
EMBALSE CHONE CARRIZAL
ESCALA TONAL
800 m s.n.m.
400
200
1° 00'
9°60
9°40
9°20
9°00

BAHÍA DE MANTA
MANTA
MONTECRISTI
PORTOVIEJO
ROCAFUERTE
CHONE
JIPIJAPA
PAJÁN
SUCRE
Puerto Cayo
Puerto López
Machalilla
San Lorenzo
Crucita
Jaramijó
Calceta
Quiroga
Bahía de Caráquez
Canuto
Tosagua
Rio Chico
Pueblo Nuevo
Santa Ana
Flavio Alfaro
Convento
Ricaurte
Olmedo
Noboa
Camposano
Cascol
Guale
Lascano
EMBALSE CHONE CARRIZAL
PICHINCHA
ISLA DE LA PLAZA
PUNTA MACHETE
PUNTA ESCALERA
CENTR
DIRE
"El territorio del Estado es
territorio" (Art. 117, Título V
Los límites provinciales of
Nº 172, R. O. Nº 790 del
Constituyente —R. O. Nº
Acuerdo Ejecutivo Nº 291
16 - X - 1986
ELAE
CC.
DIVISIÓN POLÍTICA Y SITUACIÓN DEMOG
POBLACION POR CAN
19
MANABÍ - TOTAL PROVINCI
Habitantes
BOLÍVAR 38.303
Calceta 35.334
Quiroga 2.969
CHONE 161.935
Chone 72.243
Boyacá 5.764
Canuto 11.918
Eloy Alfaro 10.752
Convento 13.780
Flavio Alfaro 28.290
Ricaurte 11.950
San Antonio 7.238
EL CARMEN 44.813
MANTA
Manta
San Lorenzo
MONTECRISTI
Montecristi
Jaramijó
PAJÁN
Paján
Camposano
Cascol
Guale
Lascano
Acta de fijación de límites entre las parroquias Lascano y Guale de la provincia de Manabí y la de Colimes del Guayas, de fecha 3 de octubre de 1985, suscrita entre el Concejo Cantonal de Paján y el Comité Pro-Cantonización de Colimes.

PROVINCIA DE PICHINCHA

PROVINCIA DEL GUAYAS

ESCALA TONAL

800 m s.n.m.

400

200

100

0

C.R.M.

CENTRO DE REHABILITACIÓN DE MANABÍ

DIRECCIÓN DE PLANIFICACIÓN REGIONAL - 1987

"El territorio del Estado es indivisible... Las demarcaciones de las provincias, cantones y parroquias no otorgan ni quitan territorio" (Art. 117, Título V de la Constitución Política del Ecuador)

Los límites provinciales oficiales que se señalan están respaldados legalmente —de sur a norte— por: Decreto Legislativo Nº 172, R. O. Nº 790 del 19 - VII - 1984; Decreto Legislativo, R. O. Nº 434 del 13 - V - 1986; Resolución de la Asamblea Constituyente —R. O. Nº 51 del 26 - I - 1987—; Acuerdo Ejecutivo Nº 84 —R.O. Nº 751 de 25 - II - 1955 (Parr. Convento); Acuerdo Ejecutivo Nº 291 R.O. Nº 469 - 19 - X - 1927 (Límites entre Esmeraldas y Manabí) según oficio SG- CELIR Nº 415 16 - X - 1986

ELABORACIÓN CARTOGRÁFICA SEPARACIÓN DE COLORES E IMPRESIÓN REALIZADOS POR EL INSTITUTO GEOGRÁFICO MILITAR

2ª EDICIÓN - 1987

DIVISIÓN POLÍTICA Y SITUACIÓN DEMOGRÁFICA DE LA PROVINCIA DE MANABÍ

POBLACION POR CANTONES Y PARROQUIAS
1987

MANABI - TOTAL PROVINCIAL ESTIMADO 1'060.655

	Habitantes		Habitantes		Habitantes
BOLÍVAR	38.303	MANTA	142.357	SANTA ANA	64.222
Calceta	35.334	Manta	138.669	Santa Ana	22.689
Quiroga	2.969	San Lorenzo	3.688	Ayacucho	7.629
CHONE	161.935	MONTECRISTI	37.171	Honorato Vásquez	9.556
Chone	72.243	Montecristi	29.655	La Unión	13.912
Boyacá	5.764	Jaramijó	7.516	Olmedo	10.436
Canuto	11.918			SUCRE	94.441
Eloy Alfaro	10.752	PAJÁN	45.000		
Convento	13.780			Bahía	16.857
Flavio Alfaro	26.290	Paján	13.893	Canoa	5.515
Ricaurte	11.950	Campozano	11.452	Cojimíes	7.829
San Antonio	7.238	Cascol	9.238	Charapotó	13.214
		Guale	5.197	Jama	9.605
EL CARMEN	44.813	Lascano	5.220	Pedernales	9.897
				Diez de Agosto	10.153

Acta de fijación de límites entre las parroquias Lascano y Guale de la provincia de Manabí y la de Colimes del Guayas, de fecha 3 de octubre de 1985, suscrita entre el Concejo Cantonal de Paján y el Comité Pro-Cantonización de Colimes.

Acta de fijación de límites entre las parroquias Lascano y Guale de la provincia de Manabí y la de Colimes del Guayas, de fecha 3 de octubre de 1985, suscrita entre el Concejo Cantonal de Paján y el Comité Pro-Cantonización de Colimes.

CENT

DI

"El territorio del Estado territorio" (Art 117, Titul

Los límites provinciales Nº 172, R O Nº 790 d Constituyente —R O N Acuerdo Ejecutivo Nº 29 16 - X - 1986

EL C

DIVISIÓN POLÍTICA Y SITUACIÓN DEM

POBLACION POR C

MANABÍ - TOTAL PROVI

	Habitantes	
BOLÍVAR	38.303	MANTA
Calceta	35.334	Manta
Quiroga	2.969	San Lorenzo
CHONE	161.935	MONTECRISTI
Chone	72.243	Montecristi
Boyacá	5.764	Jaramijó
Canuto	11.916	
Eloy Alfaro	10.752	PAJÁN
Convento	13.780	Paján
Flavio Alfaro	28.290	Camposano
Ricaurte	11.950	Cascel
San Antonio	7.238	Guale
EL CARMEN	44.813	Lascano
El Carmen	44.813	PICHINCHA
JIPIJAPA	80.529	Pichincha
Jipijapa	39.789	PORTOVIEJO
América	7.129	Portoviejo
Jukuy	1.932	Abdón Calderón
El Anegado	9.357	Alhajuela
Machalilla	2.835	San Plácido
Pedro Pablo Gómez	5.983	Río Chico
Puerto Cayo	4.332	Pueblo Nuevo
Puerto López	9.172	Crucita
JUNÍN	19.134	ROCAFUERTE
Junín	19.134	Rocafuerte

FUENTE: "PROYECCIONES POR CANTONES (INEC) Y POR PARROQUIAS.

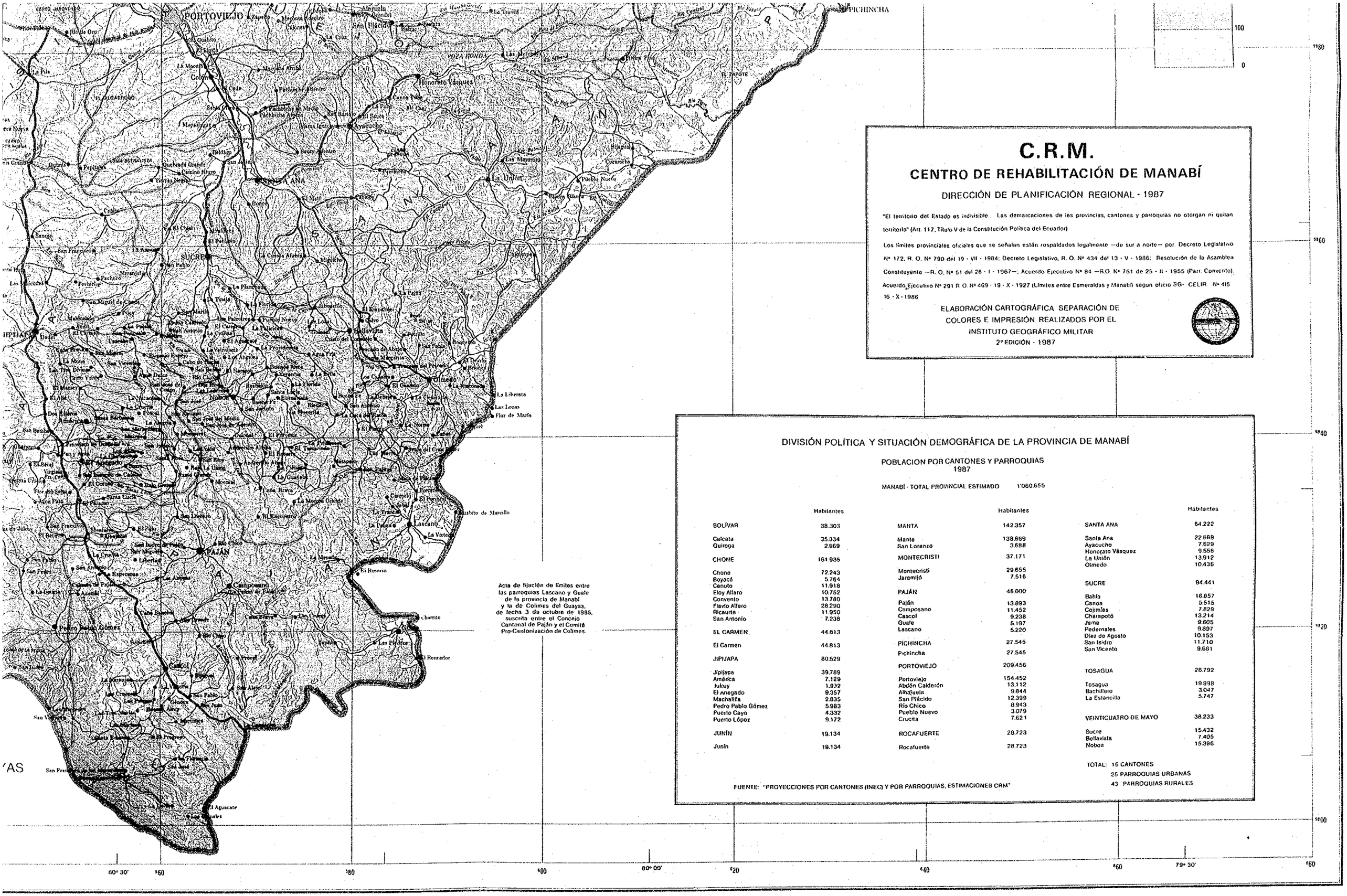

C.R.M.

CENTRO DE REHABILITACIÓN DE MANABÍ

DIRECCIÓN DE PLANIFICACIÓN REGIONAL - 1987

"El territorio del Estado es indivisible. Las demarcaciones de las provincias, cantones y parroquias no otorgan ni quitan territorio" (Art. 117, Título V de la Constitución Política del Ecuador)

Los límites provinciales oficiales que se señalan están respaldados legalmente —de sur a norte— por. Decreto Legislativo Nº 172, R. O. Nº 790 del 19 - VII - 1984; Decreto Legislativo, R. O. Nº 434 del 13 - V - 1986; Resolución de la Asamblea Constituyente —R. O. Nº 51 del 26 - I - 1967—; Acuerdo Ejecutivo Nº 84 —R.O. Nº 751 de 25 - II - 1955 (Parr. Convento); Acuerdo Ejecutivo Nº 291 R. O. Nº 469 - 19 - X - 1927 (Límites entre Esmeraldas y Manabí) según oficio SG- CELIR Nº 415 16 - X - 1986

ELABORACIÓN CARTOGRÁFICA SEPARACIÓN DE COLORES E IMPRESIÓN REALIZADOS POR EL INSTITUTO GEOGRÁFICO MILITAR

2ª EDICIÓN - 1987

Acta de fijación de límites entre las parroquias Lascano y Guale de la provincia de Manabí y la de Colimes del Guayas, de fecha 3 de octubre de 1985, suscrita entre el Concejo Cantonal de Paján y el Comité Pro-Cantonización de Colimes.

DIVISIÓN POLÍTICA Y SITUACIÓN DEMOGRÁFICA DE LA PROVINCIA DE MANABÍ

POBLACION POR CANTONES Y PARROQUIAS
1987

MANABI - TOTAL PROVINCIAL ESTIMADO 1'060.655

	Habitantes
BOLÍVAR	38.303
Calceta	35.334
Quiroga	2.969
CHONE	161.935
Chone	72.243
Boyacá	5.764
Canuto	11.918
Eloy Alfaro	10.752
Convento	13.780
Flavio Alfaro	28.290
Ricaurte	11.950
San Antonio	7.238
EL CARMEN	44.813
El Carmen	44.813
JIPIJAPA	80.529
Jipijapa	39.789
América	7.129
Julcuy	1.932
El Anegado	9.357
Machalilla	2.835
Pedro Pablo Gómez	5.983
Puerto Cayo	4.332
Puerto López	9.172
JUNÍN	19.134
Junín	19.134

	Habitantes
MANTA	142.357
Manta	138.669
San Lorenzo	3.688
MONTECRISTI	37.171
Montecristi	29.655
Jaramijó	7.516
PAJÁN	45.000
Paján	13.893
Camposano	11.452
Cascol	9.238
Guale	5.197
Lascano	5.220
PICHINCHA	27.545
Pichincha	27.545
PORTOVIEJO	209.456
Portoviejo	154.452
Abdón Calderón	13.112
Alhajuela	9.844
San Plácido	12.399
Río Chico	8.943
Pueblo Nuevo	3.079
Crucita	7.621
ROCAFUERTE	28.723
Rocafuerte	28.723

	Habitantes
SANTA ANA	64.222
Santa Ana	22.689
Ayacucho	7.629
Honorato Vásquez	9.556
La Unión	13.912
Olmedo	10.436
SUCRE	94.441
Bahía	16.857
Canoa	5.515
Colimes	7.829
Charapotó	13.214
Jama	9.605
Pedernales	9.897
Diez de Agosto	10.153
San Isidro	11.710
San Vicente	9.661
TOSAGUA	28.792
Tosagua	19.998
Bachillero	3.047
La Estancilla	5.747
VEINTICUATRO DE MAYO	38.233
Sucre	15.432
Bellavista	7.405
Noboa	15.396

TOTAL: 15 CANTONES
25 PARROQUIAS URBANAS
43 PARROQUIAS RURALES

FUENTE: "PROYECCIONES POR CANTONES (INEC) Y POR PARROQUIAS, ESTIMACIONES CRM"

エクアドル国プロジェクト形成調査（第一次）報告書

JICA

昭和63年7月