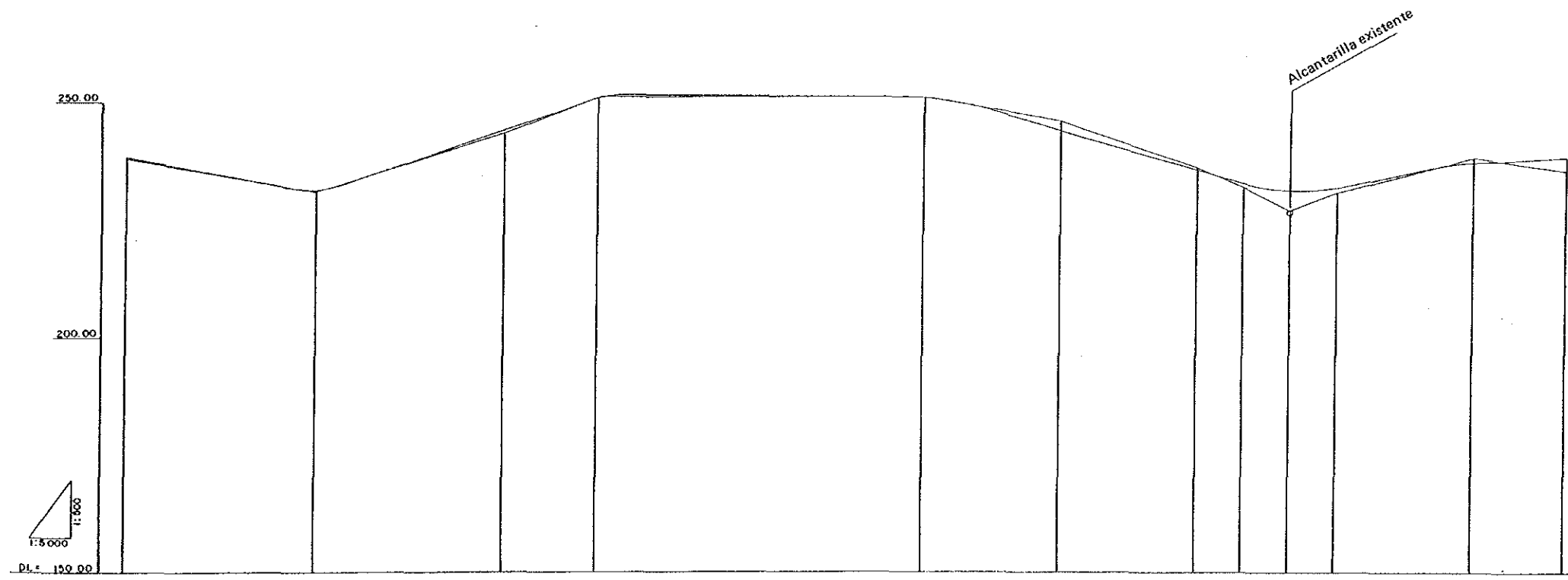
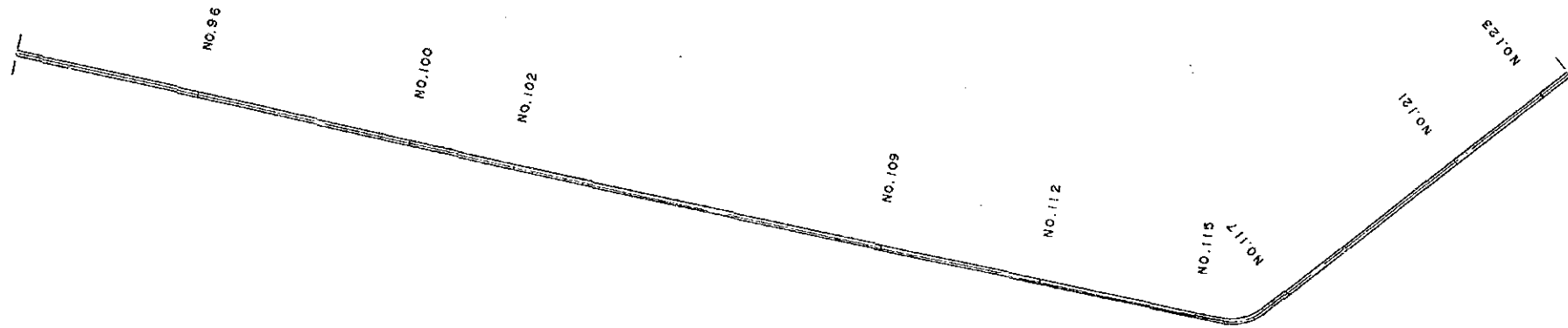


PLANIMETRIA DEL SECTOR NORMAL (4/6)



Altura proyectada	235.50	231.90	245.90	253.00	253.90	245.00	238.20	235.80	233.00	234.80	233.00	240.35
Altura del suelo	236.50	231.80	244.86	252.98	253.77	248.66	238.15	234.76	228.03	232.50	240.46	237.79
Distancia adicional	0.00	0.00	0.00	0.00	0.00	0.00	0.00	0.00	0.00	0.00	0.00	0.00
Punto de medición	No. 92	No. 96	No. 100	No. 102	No. 105	No. 112	No. 115	No. 118	No. 117	No. 118	No. 121	No. 123
Pendiente	1.7%	3.6%	0.1%	2.6%	1.5%	0.7%						
Curva												

REPUBLICA DEL PARAGUAY
 MINISTERIO DE AGRICULTURA Y GANADERIA

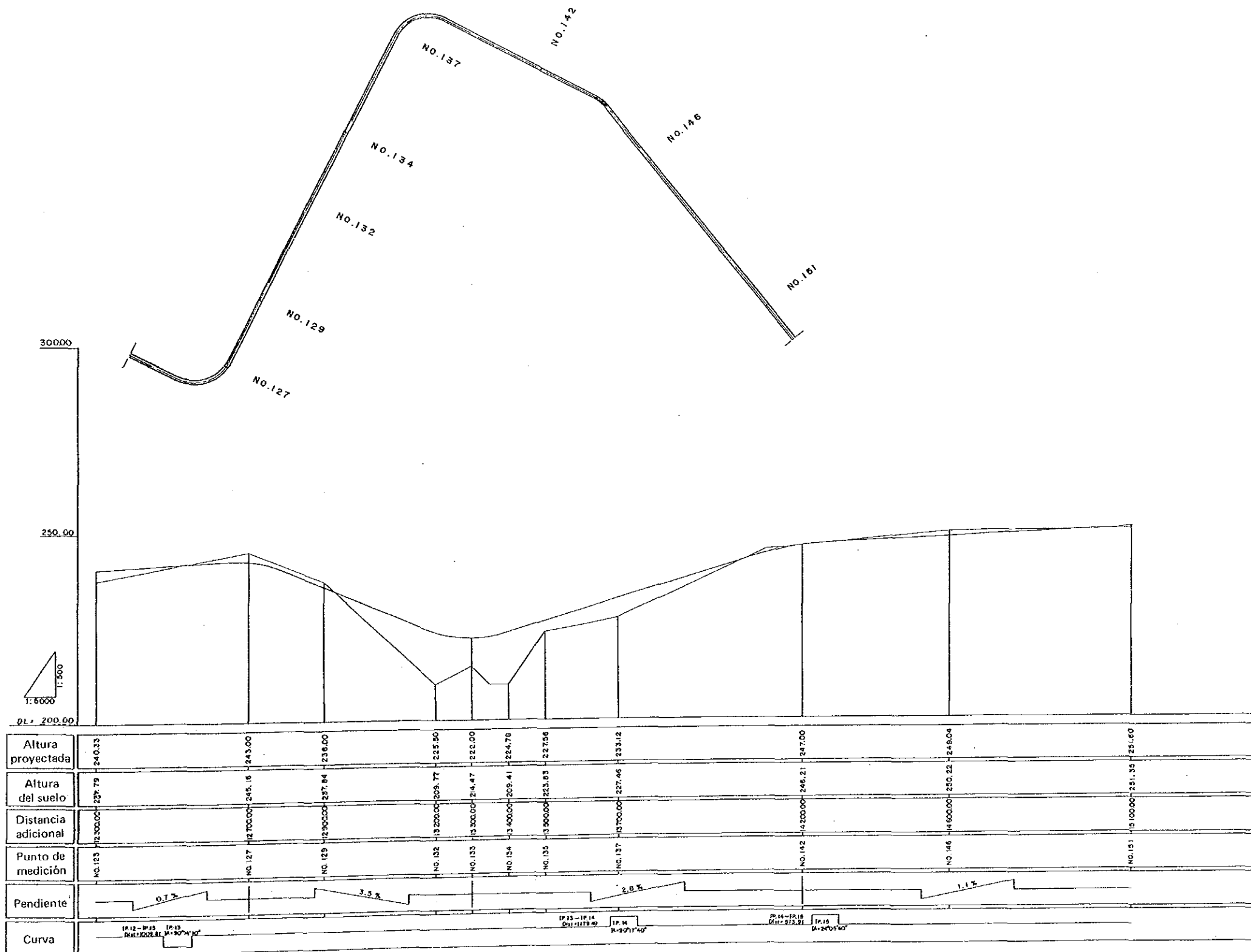
PROYECTO DE AUMENTO DE LA
 PRODUCCION DE GRANOS PRINCIPALES
 EN EL AREA CENTRAL DEL DEPARTAMENTO
 DE ITAPUA

PLANIMETRIA DEL SECTOR NORMAL
 (RUTA PRINCIPAL Nº 9)

AGENCIA DE COOPERACION
 INTERNACIONAL DE JAPON

PLANO
 J-4-4/6

PLANIMETRIA DEL SECTOR NORMAL (5/6)



Altura proyectada	240.33	243.00	236.00	225.90	222.00	224.78	227.56	233.12	247.00	248.04	251.60
Altura del suelo	227.79	245.18	237.84	209.77	214.47	209.41	223.83	227.46	246.21	250.22	251.35
Distancia adicional	13.300.00	12.700.00	2.900.00	13.200.00	13.300.00	13.400.00	13.900.00	13.700.00	16.200.00	14.600.00	15.100.00
Punto de medición	NO.123	NO.127	NO.129	NO.132	NO.133	NO.134	NO.135	NO.137	NO.142	NO.146	NO.151
Pendiente	0.1%		3.5%				2.8%			1.1%	
Curva	IP.12 - IP.13 Dist: 200.00			IP.13 - IP.14 Dist: 1179.49			IP.14	IP.14 - IP.15 Dist: 273.91		IP.15	

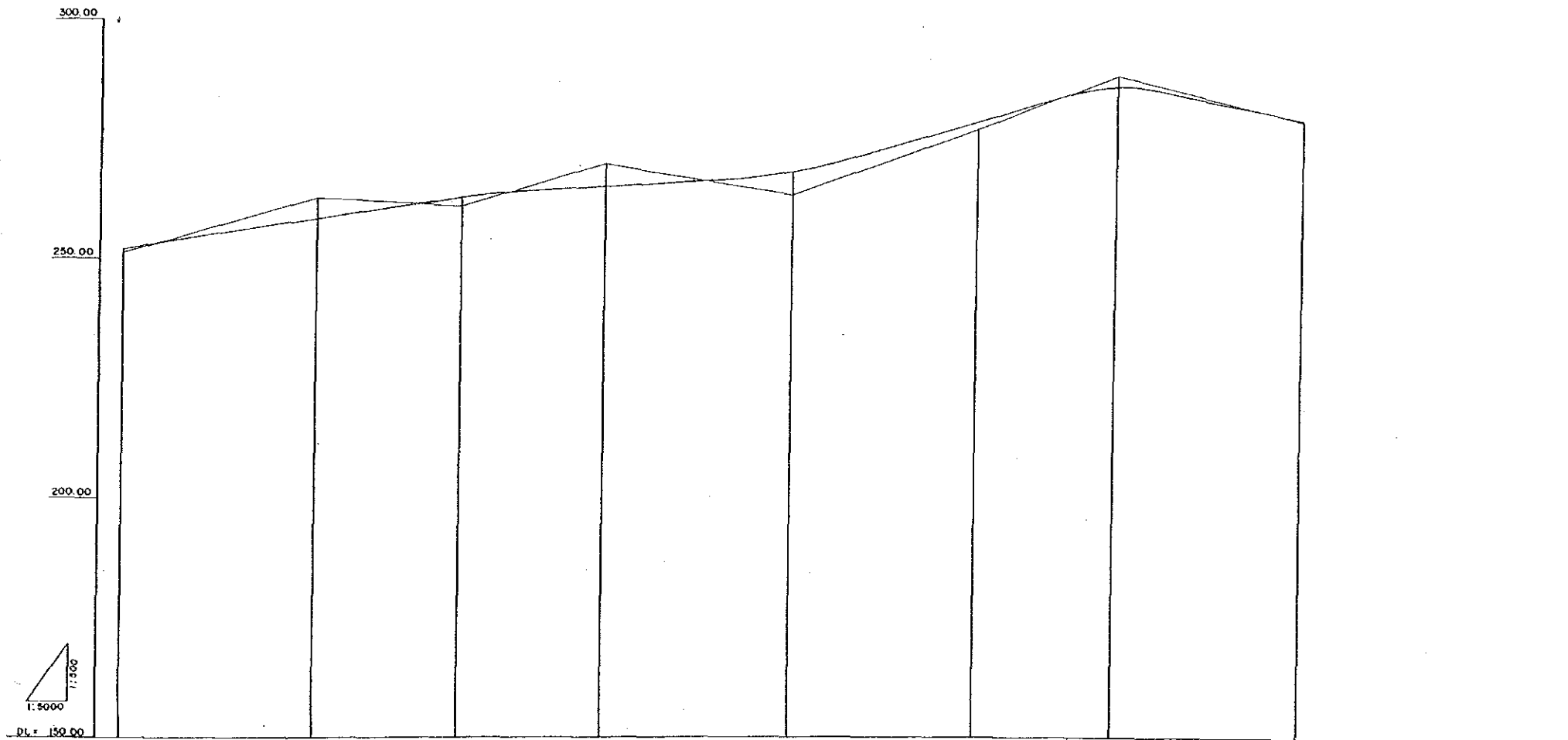
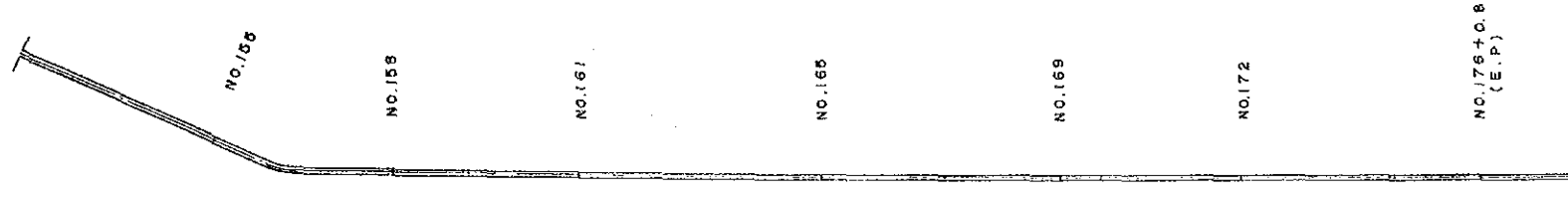
REPUBLICA DEL PARAGUAY
 MINISTERIO DE AGRICULTURA Y GANADERIA
 PROYECTO DE AUMENTO DE LA
 PRODUCCION DE GRANOS PRINCIPALES
 EN EL AREA CENTRAL DEL DEPARTAMENTO
 DE ITAPUA

PLANIMETRIA DEL SECTOR NORMAL
 (RUTA PRINCIPAL Nº 9)

AGENCIA DE COOPERACION
 INTERNACIONAL DE JAPON

PLANO
 J-4-5/6

PLANIMETRIA DEL SECTOR NORMAL (6/6)



Altura proyectada	251.00	256.59	264.00	266.79	270.50	281.36	289.00	292.50
Altura del suelo	251.35	263.05	262.52	271.52	265.42	263.53	281.52	282.58
Distancia adicional	18.000.00	18.000.00	19.500.00	18.000.00	18.500.00	18.900.00	17.200.00	17.600.00
Punto de medición	NO. 151	NO. 155	NO. 158	NO. 161	NO. 165	NO. 169	NO. 172	NO. 176+0.8 (E.P.)
Pendiente	1.1%		0.2%		2.6%		1.4%	
Curva	$\frac{2715-1716}{241.955.27} = 11.24^{\circ}05'25''$			$\frac{2715-1716}{241.955.27} = 11.24^{\circ}05'25''$				

REPUBLICA DEL PARAGUAY
 MINISTERIO DE AGRICULTURA Y GANADERIA
 PROYECTO DE AUMENTO DE LA
 PRODUCCION DE GRANOS PRINCIPALES
 EN EL AREA CENTRAL DEL DEPARTAMENTO
 DE ITAPUA

PLANIMETRIA DEL SECTOR NORMAL
 (RUTA PRINCIPAL Nº 9)

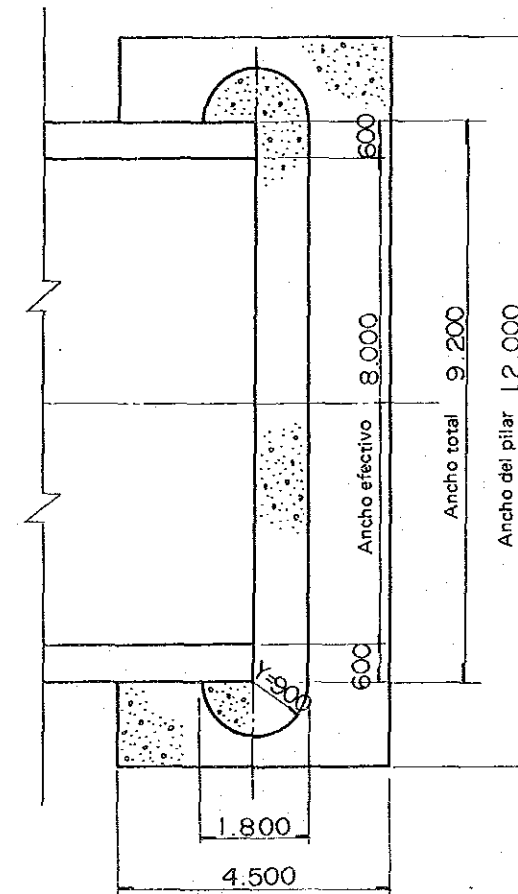
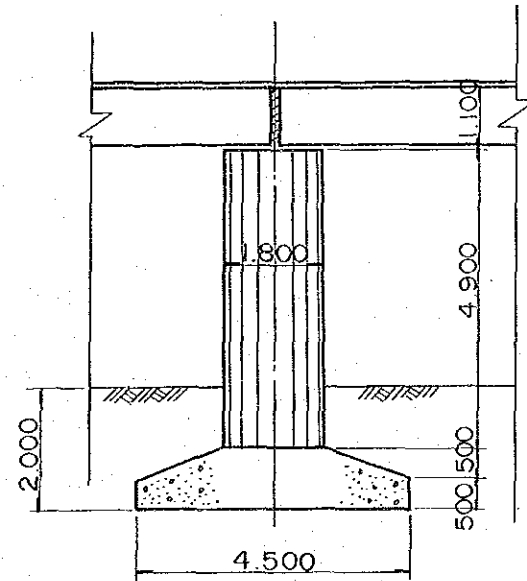
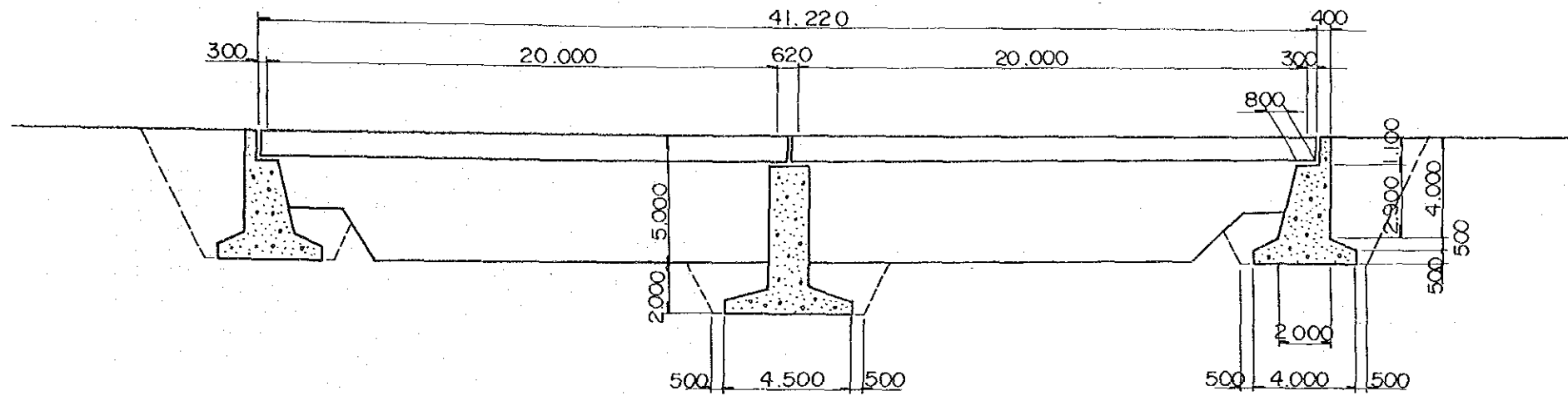
AGENCIA DE COOPERACION
 INTERNACIONAL DE JAPON

PLANO
 J-4-6/6

PLANO DEL PROYECTO DEL PUENTE DE VIGA T

S = 1 : 200

(Caso F-1 L 20.0x2. B₂ 8.00)
 F-2 L 20.0x2. B₂ 6.00)



REPUBLICA DEL PARAGUAY
 MINISTERIO DE AGRICULTURA Y GANADERIA
 PROYECTO DE AUMENTO DE LA
 PRODUCCION DE GRANOS PRINCIPALES
 EN EL AREA CENTRAL DEL DEPARTAMENTO
 DE ITAPUA

PUENTE DE VIGA T
 (CASE F-1, F-2)

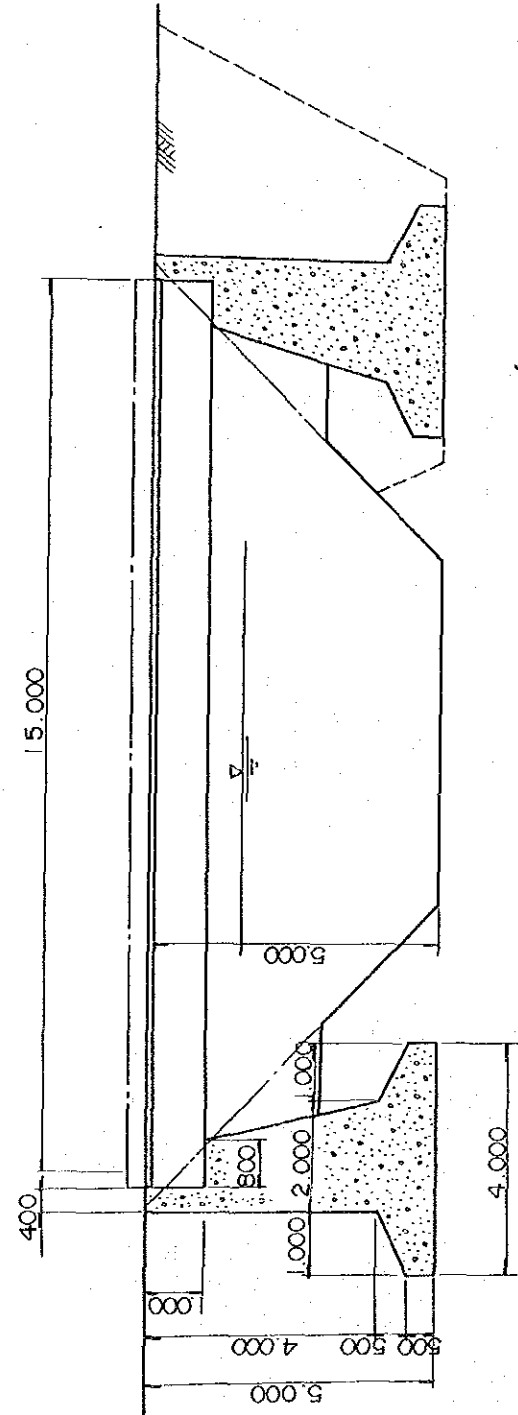
AGENCIA DE COOPERACION
 INTERNACIONAL DE JAPON

PLANO
 J-5-1/3

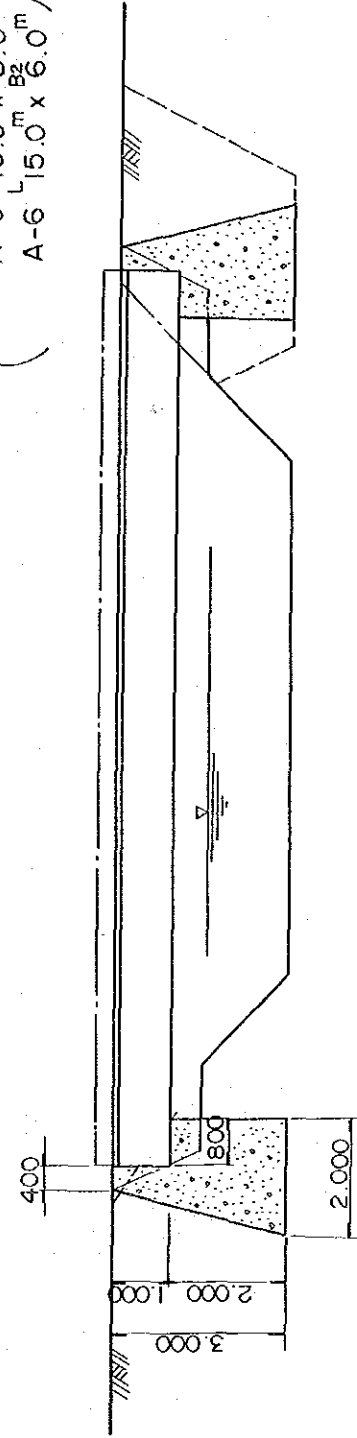
PLANO DEL PROYECTO DEL PUENTE DE VIGA T

S = 1:100

(Caso A-1 L 15.0^m x B_2 8.0^m
A-2 L 15.0^m x B_2 6.0^m)

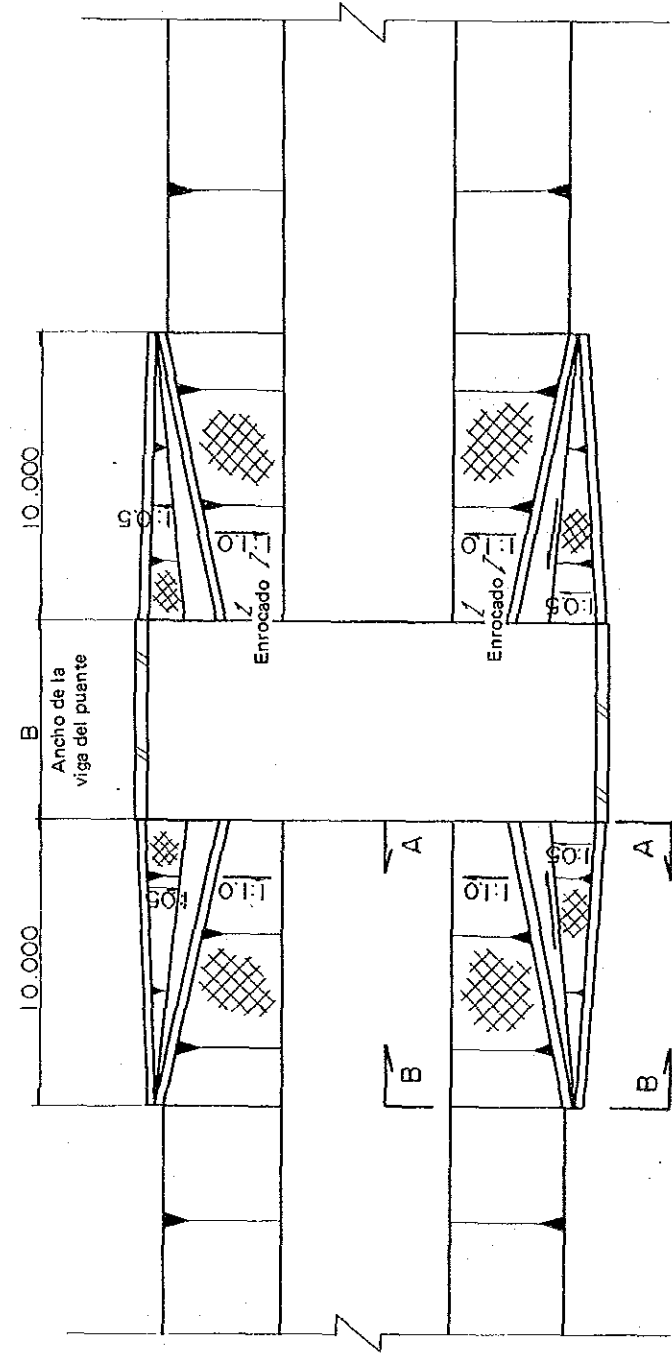


(Caso A-5 L 15.0^m x B_2 8.0^m
A-6 L 15.0^m x B_2 6.0^m)

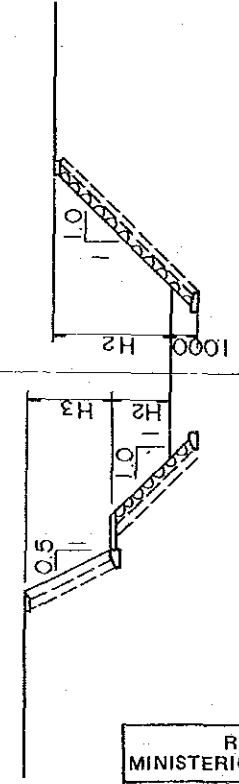


PLANO DEL PROYECTO DE LA BANQUINA

S = 1:200



A - A
B - B



Altura del Pilar	H	H2(m)	H3(m)
5.00	~4.00	2.00	3.00
3.00	~2.00	~4.00	~0.00
		1.50	1.50
		~2.00	~0.00

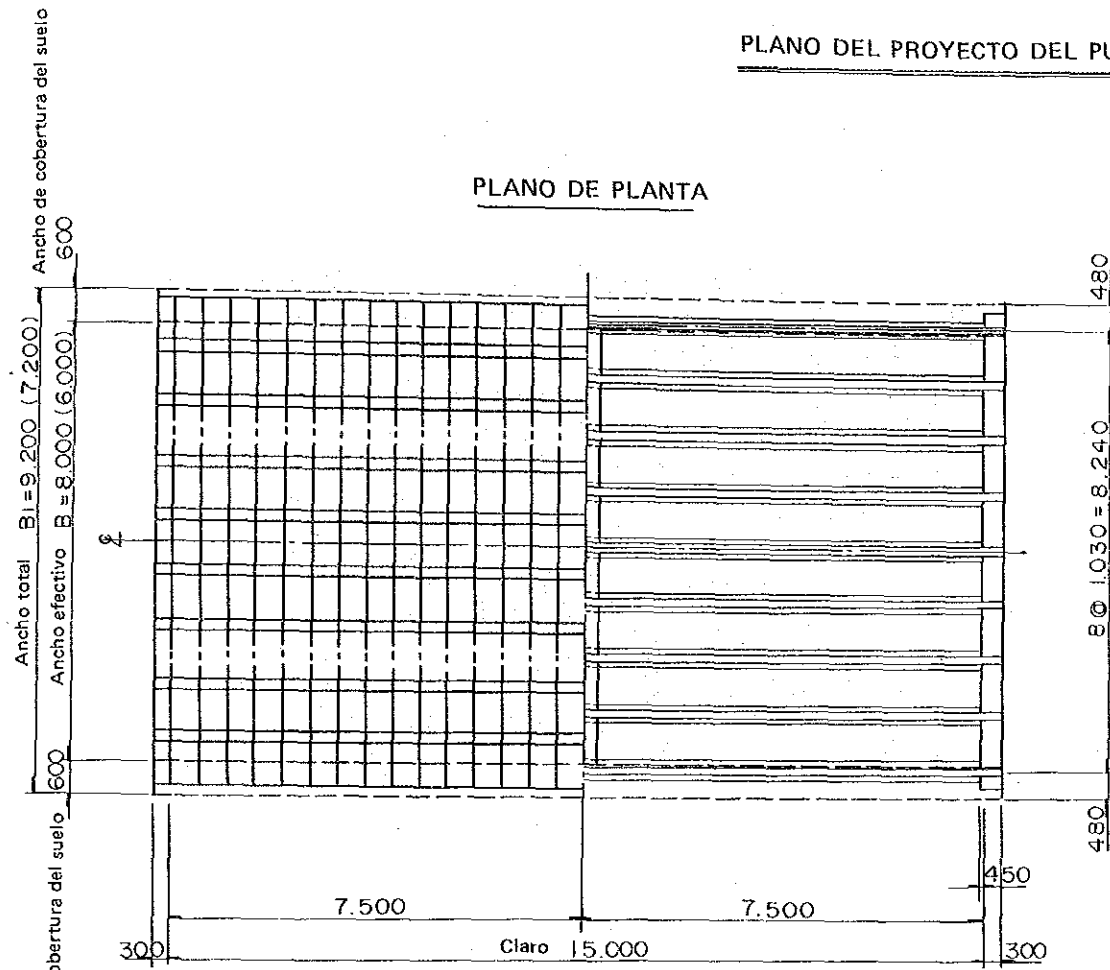
REPUBLICA DEL PARAGUAY
MINISTERIO DE AGRICULTURA Y GANADERIA
PROYECTO DE AUMENTO DE LA
PRODUCCION DE GRANOS PRINCIPALES
EN EL AREA CENTRAL DEL DEPARTAMENTO
DE ITAPUA
PUENTE DE VIGA T
(CASE A-1, A-2, A-5, A-6)
AGENCIA DE COOPERACION
INTERNACIONAL DE JAPON
PLANO
J-5-2/3

PLANO DEL PROYECTO DEL PUENTE DE VIGA T

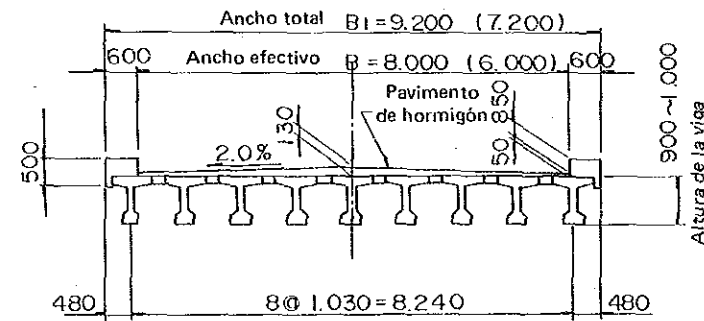
S = 1:100

(Caso F-1, F-2
A-1, A-2, A-5, A-6)

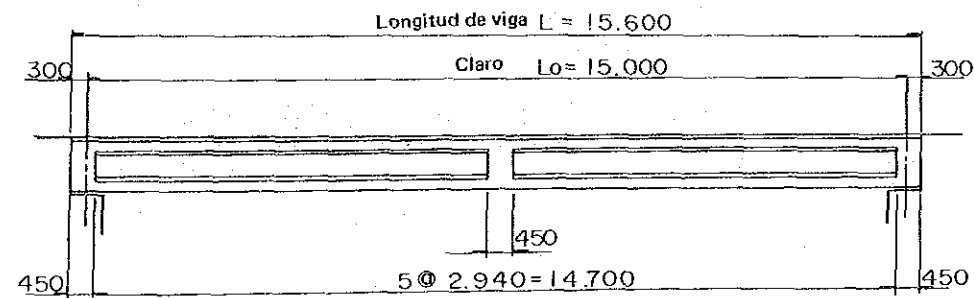
PLANO DE PLANTA



PLANO DE CORTE



PLANO LATERAL



Puente de Viga T de hormigón pretensado T-20								
Tipo	Nro. de diseño	Claro L ₀ (m)	Ancho total B ₁ (m)	Ancho efectivo B (m)	Viga PCT			
					Denominación	Altura de viga H	Longitud de viga L	Cantidad N
A - 1.5	L-15.00-B8.00	15.00	9.200	8.000	BS-115-90	900	15.600	9
A - 2.6	L-15.00-B6.00	15.00	7.200	6.000	"	"	"	7
F - 1	L-20.00-B8.00	20.00	9.200	8.000	BD-120-100	1.000	20.600	9
F - 2	L-20.00-B6.00	20.00	7.200	6.000	"	"	"	7

REPUBLICA DEL PARAGUAY
MINISTERIO DE AGRICULTURA Y GANADERIA
PROYECTO DE AUMENTO DE LA
PRODUCCION DE GRANOS PRINCIPALES
EN EL AREA CENTRAL DEL DEPARTAMENTO
DE ITAPUA

PUENTE DE VIGA T
(PLANO DE DETALLES)

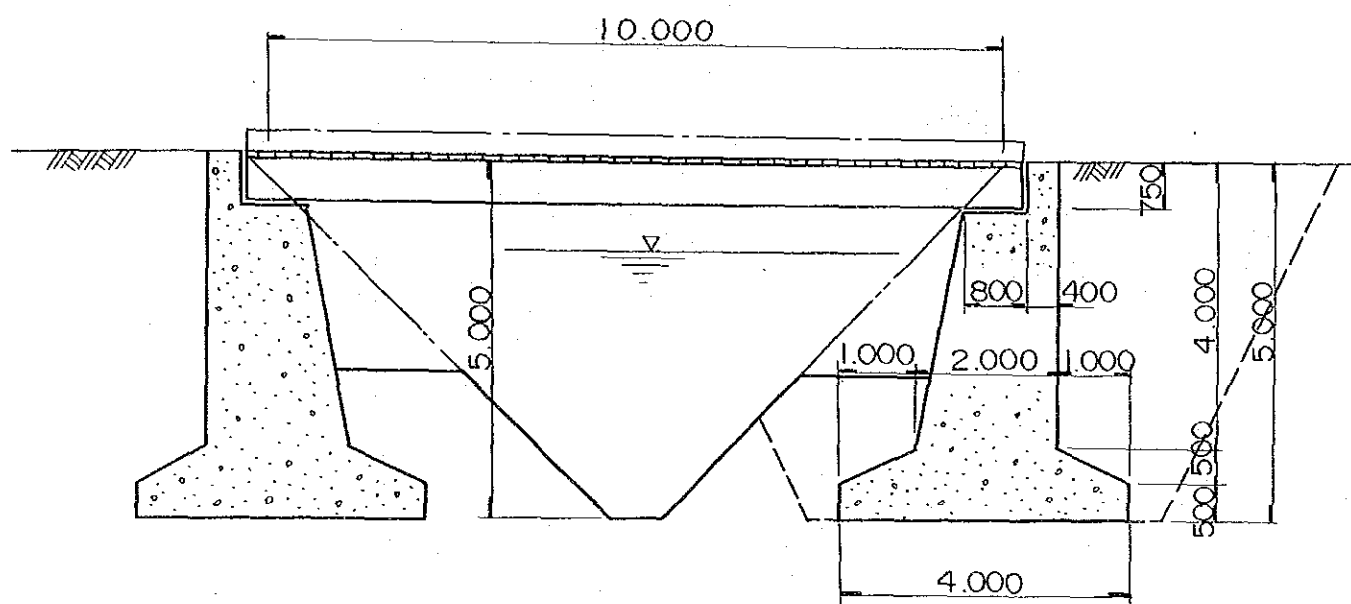
AGENCIA DE COOPERACION
INTERNACIONAL DE JAPON

PLANO
J-5-3/3

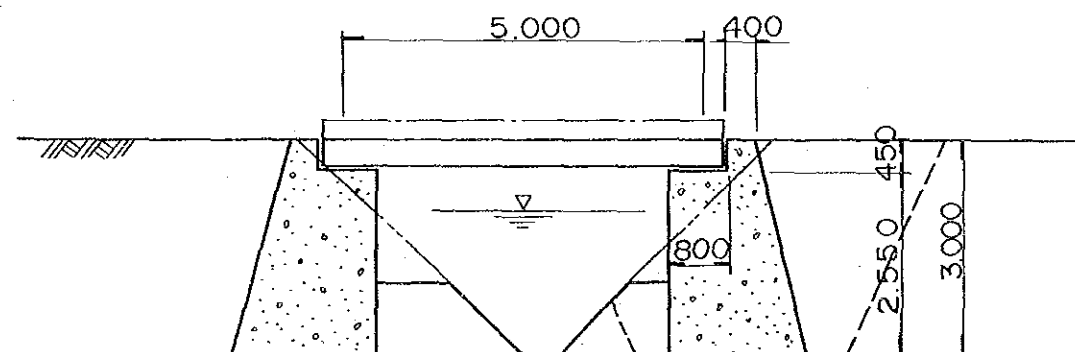
PLANO DEL PROYECTO DEL PUENTE DE LOSA DE HORMIGON

S = 1:100

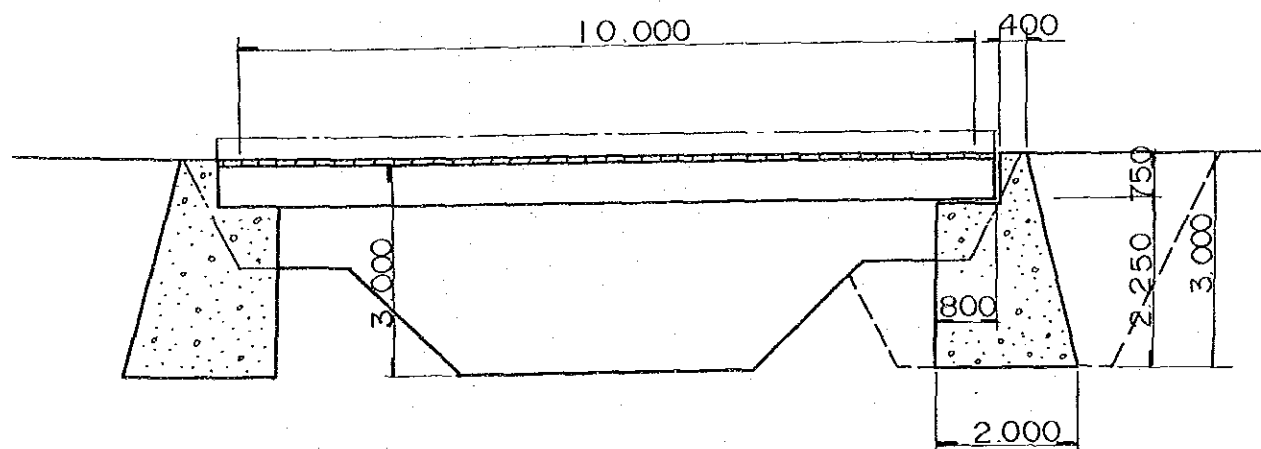
(Caso A-3 $10.0^L \times 8.0^m$
A-4 $10.0^L \times 6.0^m$)



(Caso A-9 $5.0^L \times 8.0^m$
A-10 $5.0^L \times 6.0^m$)



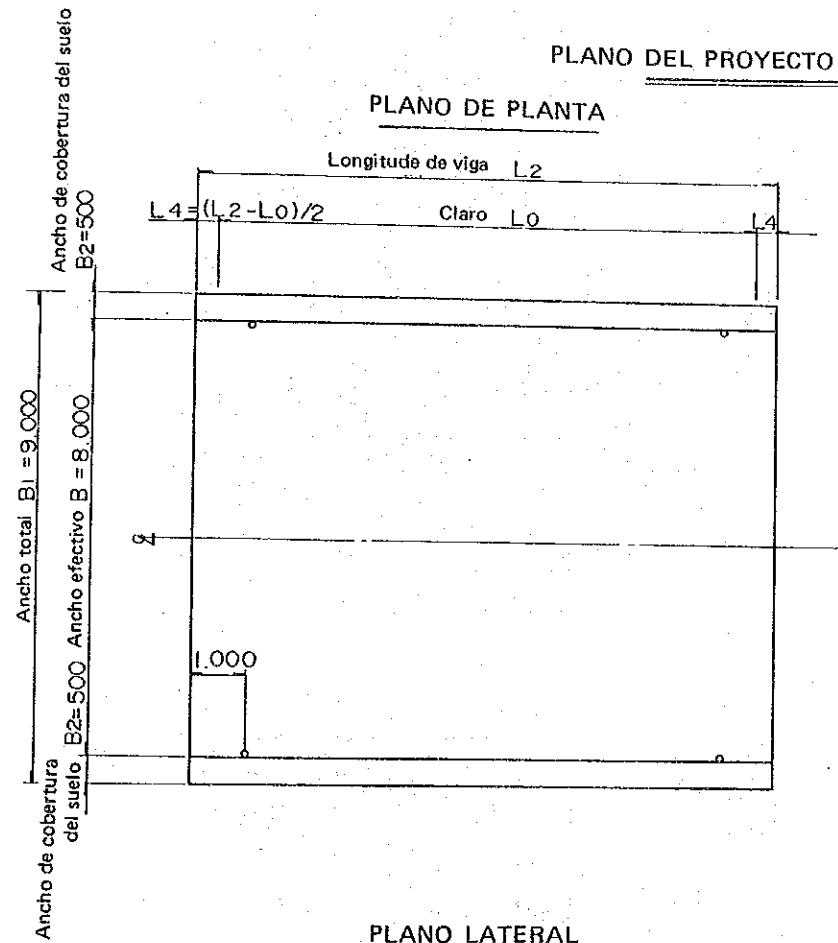
(Caso A-7 $10.0^L \times 8.0^m$
A-8 $10.0^L \times 6.0^m$)



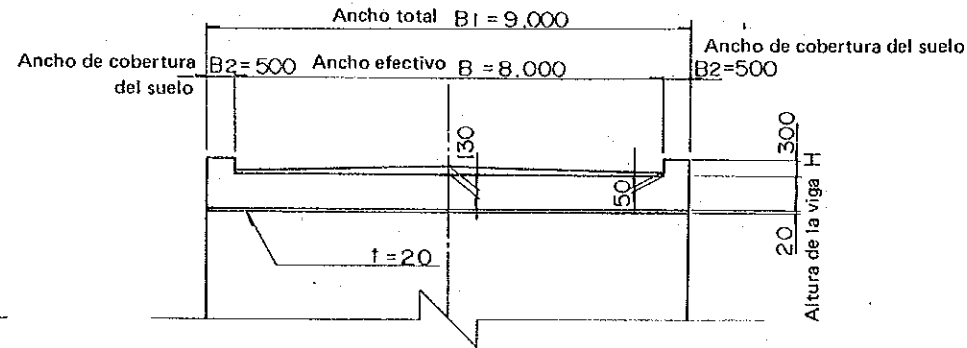
REPUBLICA DEL PARAGUAY MINISTERIO DE AGRICULTURA Y GANADERIA	
PROYECTO DE AUMENTO DE LA PRODUCCION DE GRANOS PRINCIPALES EN EL AREA CENTRAL DEL DEPARTAMENTO DE ITAPUA	
PUENTE DE LOSA DE HORMIGON	
AGENCIA DE COOPERACION INTERNACIONAL DE JAPON	PLANO J-6-1/2

PLANO DEL PROYECTO DEL PUENTE DE LOSA DE HORMIGON (Caso . A-3, A-4, A-7, A-8, A-9, A-10)

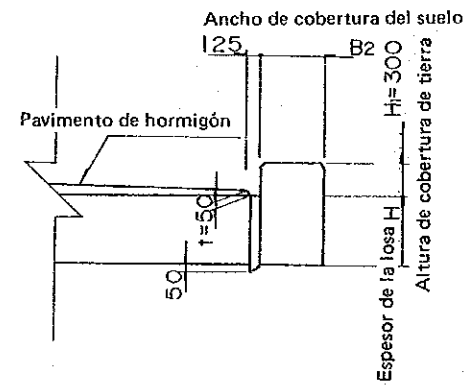
PLANO DE PLANTA



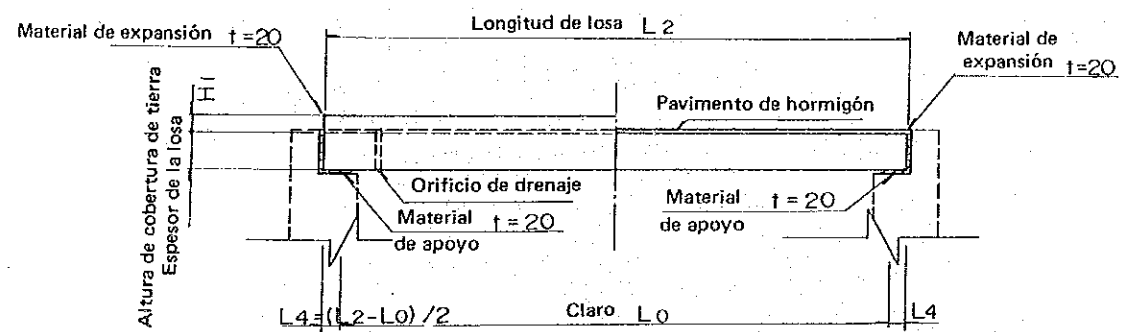
PLANO DE CORTE



PLANO DE DETALLES DE LA COBERTURA DE TIERRA Y ORIFICIO DE DRENAJE



PLANO LATERAL



Puente de losa de hormigón armado									
Angulo de inclinación	Tipo de plano de estructura	Nro. de diseño	Claro L1 (m)	Claro L0 (m)	Longitud de losa inclinada	Longitud de losa	Ancho efectivo B (m)	Ancho total B1 (m)	Espesor de losa H (m)
90°	A-3	L-10.00-B8.00	10.000	10.000	10.640	10.640	8.000	9.000	0.640
	A-7								0.390
	A-9	L-5.00-B8.00	5.000	5.000	5.390	5.390	"	"	0.390
	A-4	L-10.00-B6.00	10.000	10.000	10.640	10.640	6.000	7.000	0.640
	A-8								0.390
	A-10	L-5.00-B6.00	5.000	5.000	5.390	5.390	"	"	0.390

REPUBLICA DEL PARAGUAY
MINISTERIO DE AGRICULTURA Y GANADERIA

PROYECTO DE AUMENTO DE LA
PRODUCCION DE GRANOS PRINCIPALES
EN EL AREA CENTRAL DEL DEPARTAMENTO
DE ITAPUA

PUENTE DE LOSA DE HORMIGON

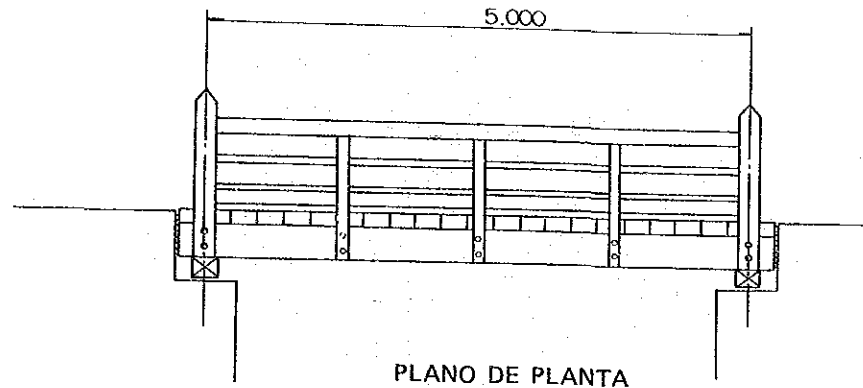
AGENCIA DE COOPERACION
INTERNACIONAL DE JAPON

PLANO
J-6-2/2

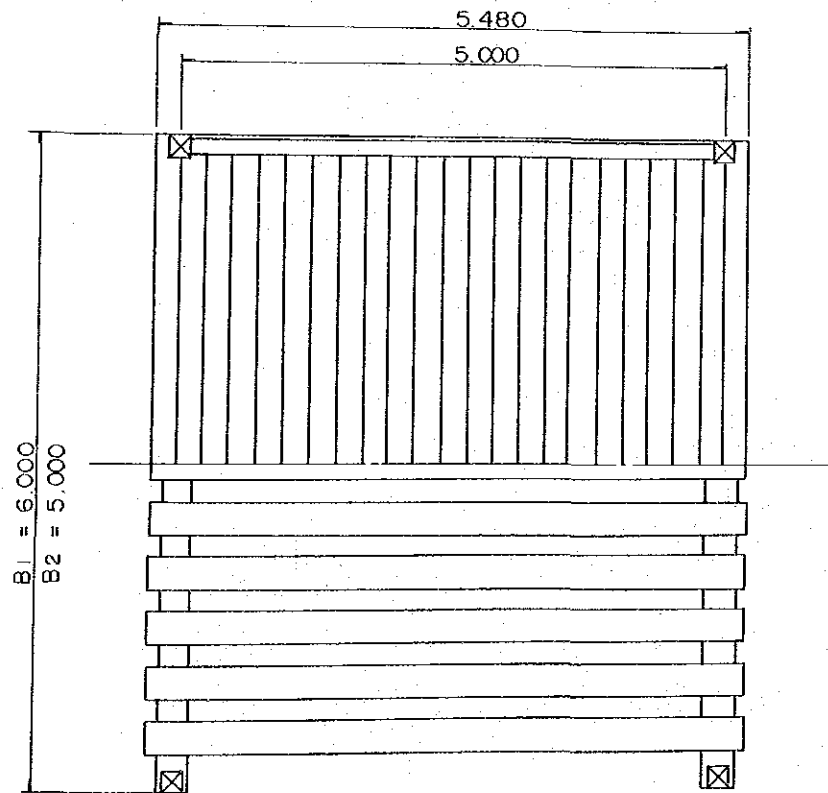
PLANO DEL PROYECTO DE PUENTE DE MADERA

S = 1:50

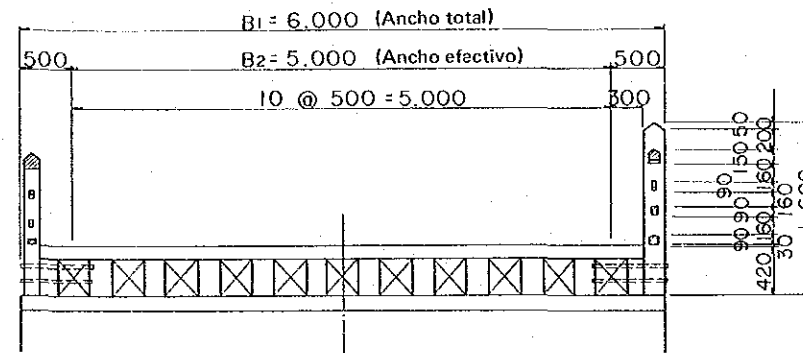
PLANO DE CORTE LONGITUDINAL (Caso . D-2)



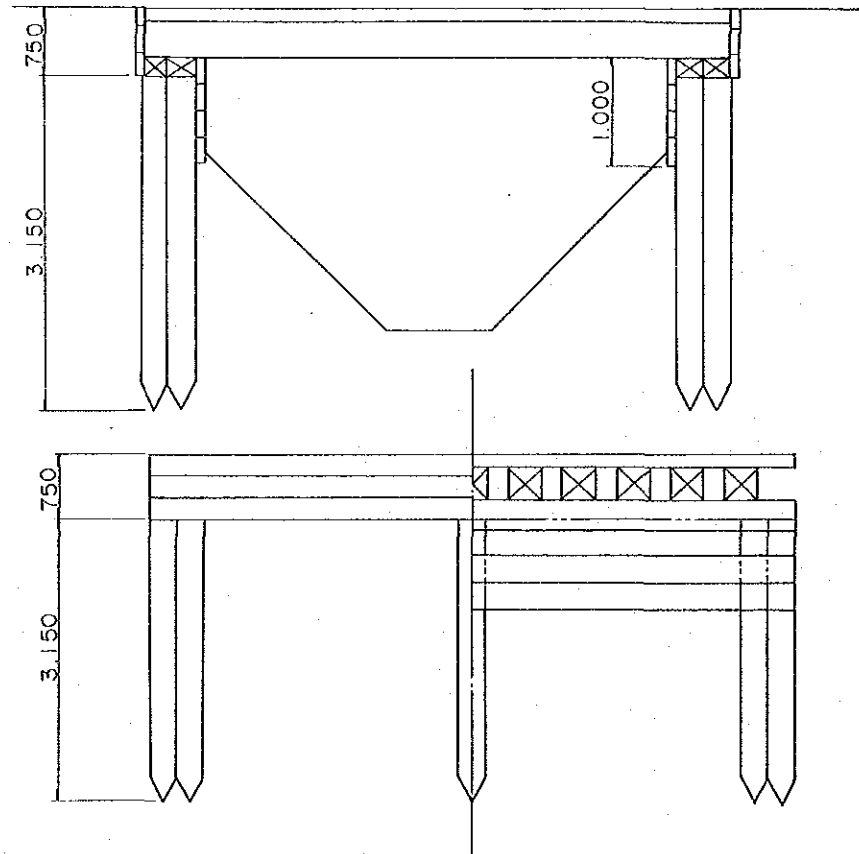
PLANO DE PLANTA



PLANO DE FRENTE (Caso . D-2 5.0 x 5.0 x 3.0)

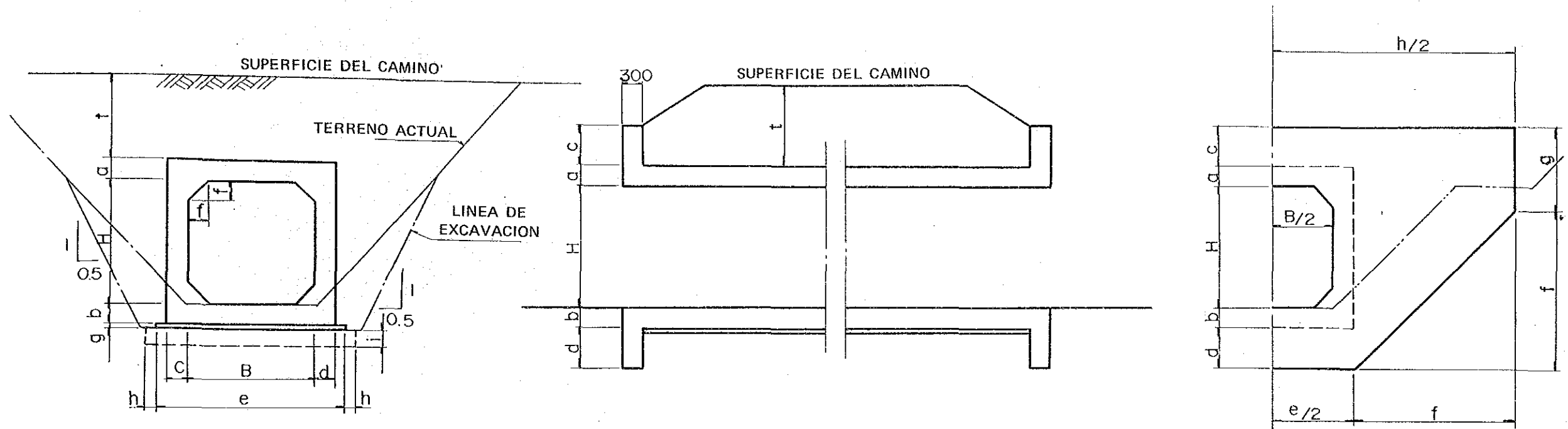


CONSTRUCCION INFERIOR TIPO D (Caso . D-2 5.0 x 5.0)



REPUBLICA DEL PARAGUAY MINISTERIO DE AGRICULTURA Y GANADERIA	
PROYECTO DE AUMENTO DE LA PRODUCCION DE GRANOS PRINCIPALES EN EL AREA CENTRAL DEL DEPARTAMENTO DE ITAPUA	
PUENTE DE MADERA	
AGENCIA DE COOPERACION INTERNACIONAL DE JAPON	PLANO J-7-1/1

PLANO DE DIMENSIONES DEL CORTE TRANSVERSAL DE LA ALCANTARILLA
(ALCANTARILLA RECTANGULAR)



NO	B	H	a	b	c	d	e	f	g	t	h	i
1	1.000	1.000	250	300	250	250	1.700	75	50	200		
2	2.000	2.000	300	350	300	300	2.800	150	50	200		

NO	B	H	a	b	c	d	e	f	g	h
1	1.000	1.000	250	300	300	300	1.500	1.450	750	4.500
2	2.000	1.000	300	350	300	350	2.600	2.450	850	5.500

REPUBLICA DEL PARAGUAY
MINISTERIO DE AGRICULTURA Y GANADERIA

PROYECTO DE AUMENTO DE LA
PRODUCCION DE GRANOS PRINCIPALES
EN EL AREA CENTRAL DEL DEPARTAMENTO
DE ITAPUA

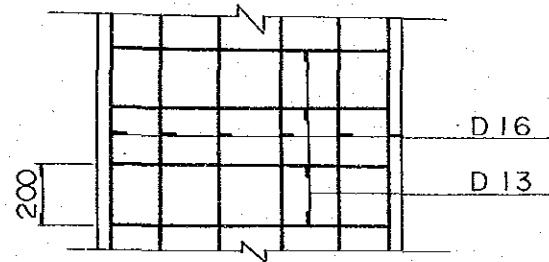
**ALCANTARILLA TRANSVERSAL
(ALCANTARILLA RECTANGULAR)**

AGENCIA DE COOPERACION
INTERNACIONAL DE JAPON

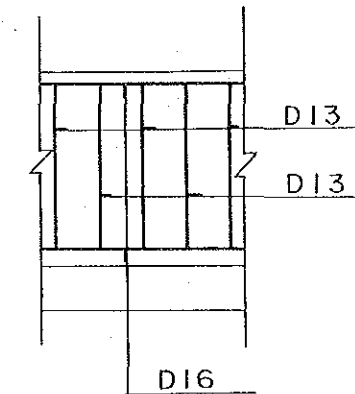
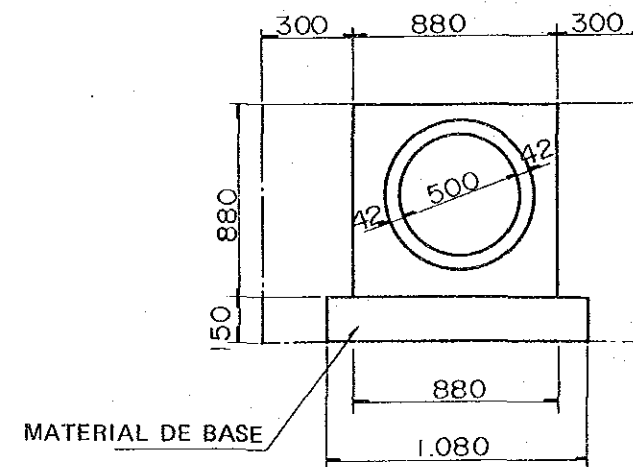
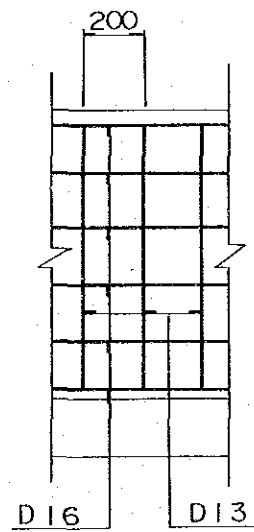
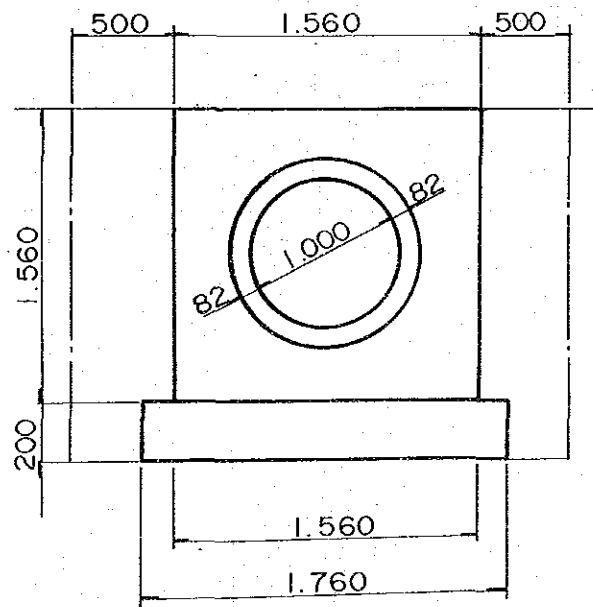
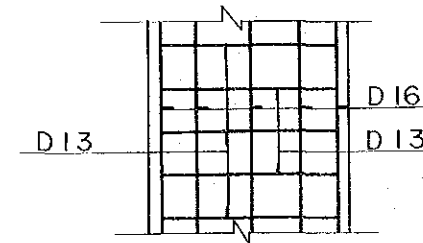
PLANO
J-8-1/3

ALCANTARILLA DE TUBO DE HORMIGON TUBULAR

ϕ 1 000



ϕ 500



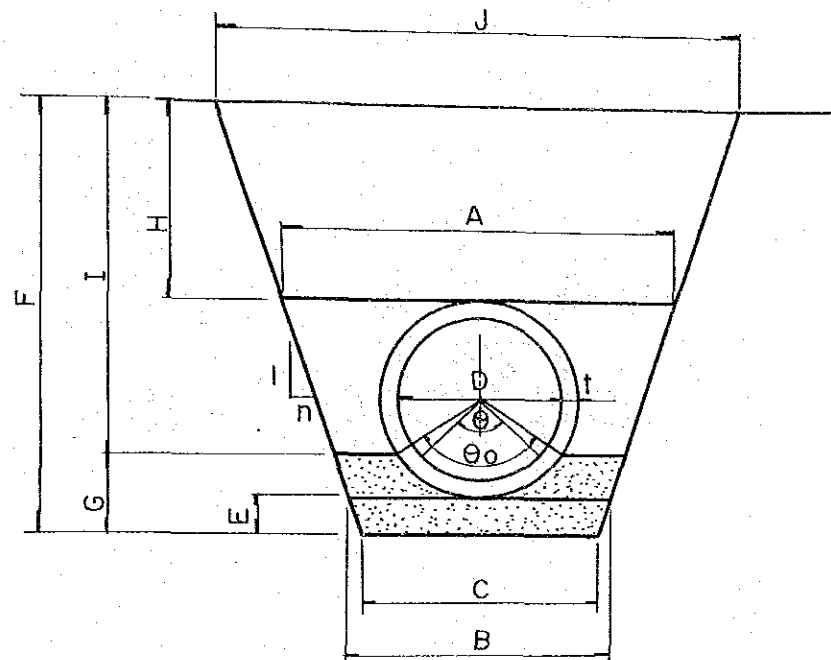
REPUBLICA DEL PARAGUAY
 MINISTERIO DE AGRICULTURA Y GANADERIA
 PROYECTO DE AUMENTO DE LA
 PRODUCCION DE GRANOS PRINCIPALES
 EN EL AREA CENTRAL DEL DEPARTAMENTO
 DE ITAPUA

ALCANTARILLA TRANSVERSAL
 (ALCANTARILLA TUBULAR)

AGENCIA DE COOPERACION
 INTERNACIONAL DE JAPON

PLANO
 J-8-2/3

PLANO DE DIMENSIONES DEL CORTE TRANSVERSAL DE LA ALCANTARILLA
(TUBO DE HORMIGON ARMADO)



PLANO DEL PROYECTO DEL CANAL CON ENROCAMIENTO

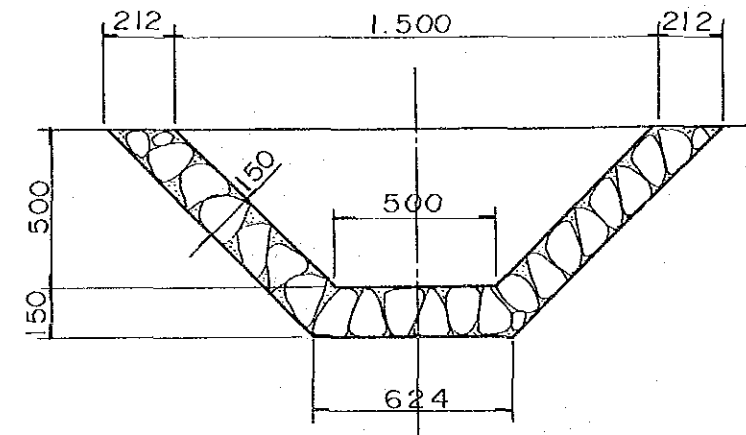


TABLA DE DIMENSIONES

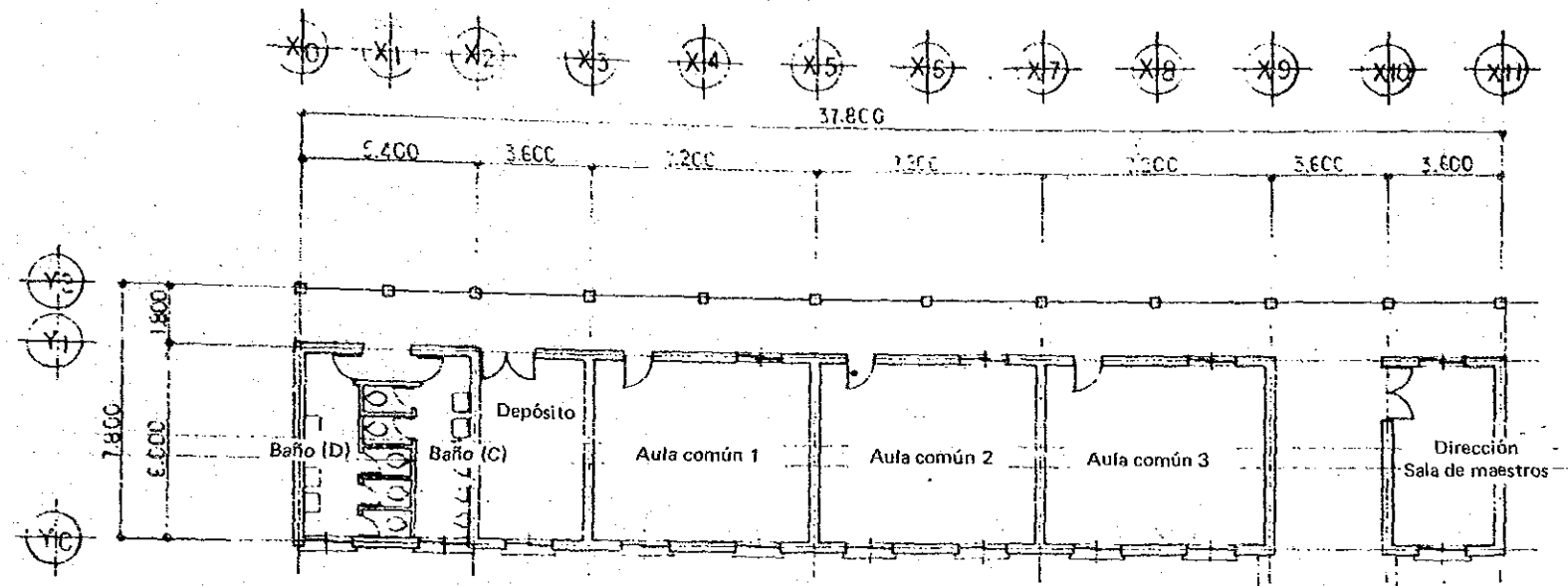
Símbolo	Diámetro		
	Unidad	Ø 500	Ø 1.000
A	mm	1.210	1.870
B	mm	1.000	1.600
C	mm	928	1.530
D	mm	500	1.000
E	mm	200	300
n		0.1798	0.1160
θ	°	90	90
t	mm	42	82
H	mm	600	600
F	mm	1.384	2.064
G	mm	138	175
I	mm	1.246	1.889
J	mm	1.426	2.009
θ ₀	°	98°-34'-03"	98°-23'-07"

REPUBLICA DEL PARAGUAY
MINISTERIO DE AGRICULTURA Y GANADERIA
PROYECTO DE AUMENTO DE LA
PRODUCCION DE GRANOS PRINCIPALES
EN EL AREA CENTRAL DEL DEPARTAMENTO
DE ITAPUA

ALCANTARILLA TRANSVERSAL
(ALCANTARILLA TUBULAR)


AGENCIA DE COOPERACION
INTERNACIONAL DE JAPON

PLANO
J-8-3/3




PLANO DE PLANTA 1/200

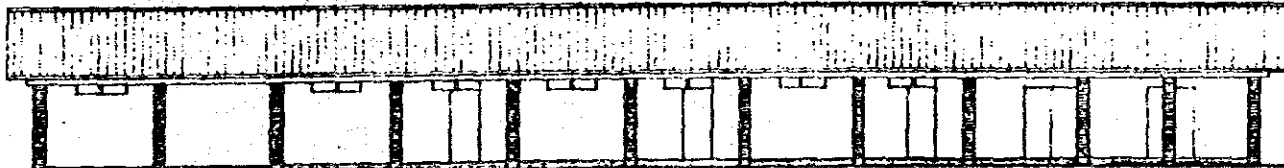
SUPERFICIE CUBIERTA
226.80 m²



FACHADA 1/200



FACHADA 1/200

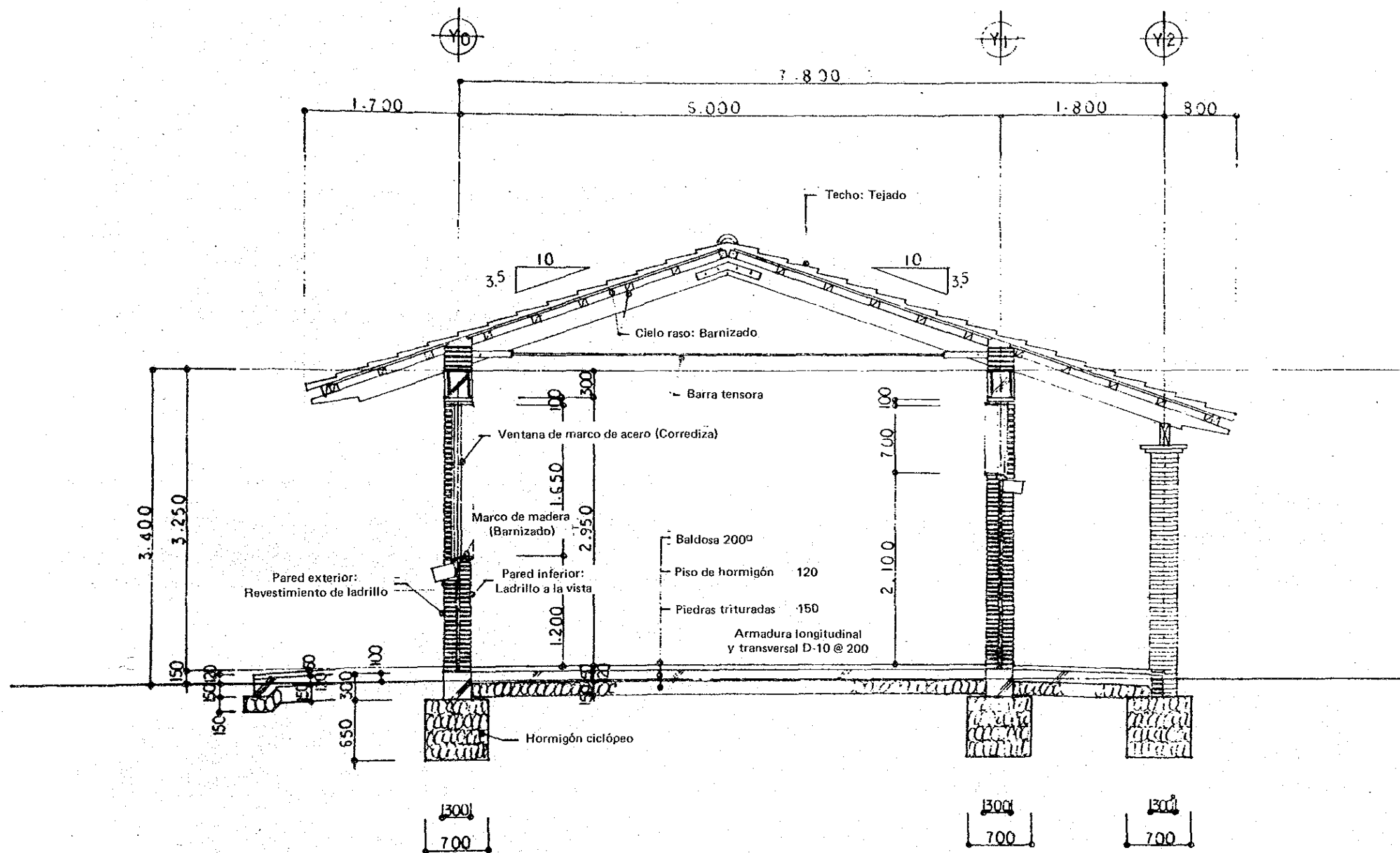


FACHADA 1/200



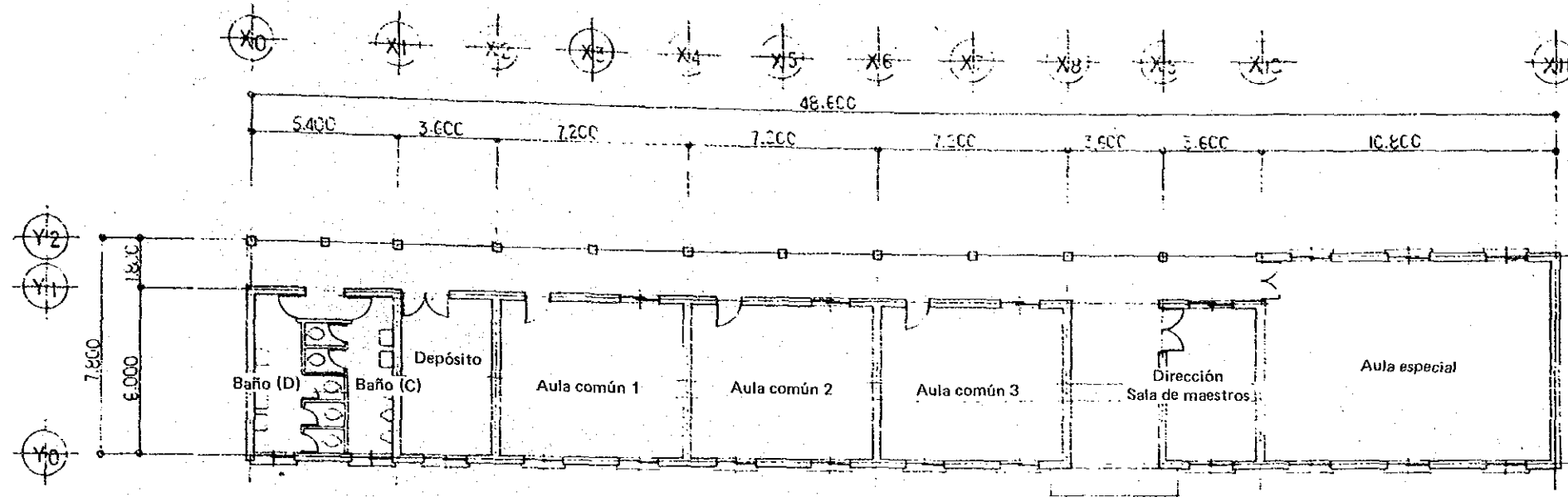
FACHADA 1/200

REPUBLICA DEL PARAGUAY MINISTERIO DE AGRICULTURA Y GANADERIA	
PROYECTO DE AUMENTO DE LA PRODUCCION DE GRANOS PRINCIPALES EN EL AREA CENTRAL DEL DEPARTAMENTO DE ITAPUA	
ESCUELA PRIMARIA TIPO I	
AGENCIA DE COOPERACION INTERNACIONAL DE JAPON	PLANO Q-1-1/2



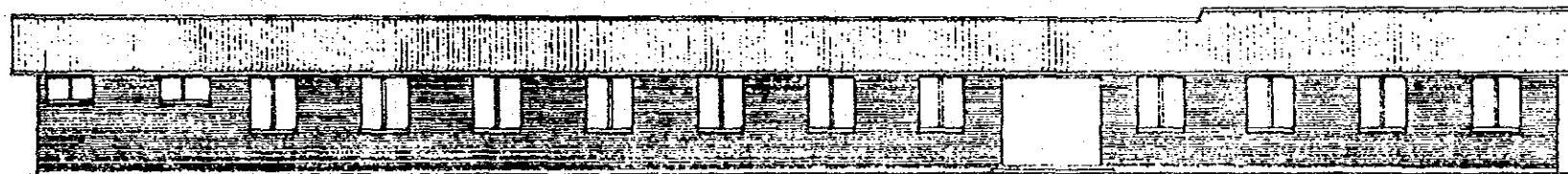
PLANO DE CORTE 1/50

REPUBLICA DEL PARAGUAY MINISTERIO DE AGRICULTURA Y GANADERIA	
PROYECTO DE AUMENTO DE LA PRODUCCION DE GRANOS PRINCIPALES EN EL AREA CENTRAL DEL DEPARTAMENTO DE ITAPUA	
ESCUELA PRIMARIA TIPO I	
AGENCIA DE COOPERACION INTERNACIONAL DE JAPON	PLANO Q-1-2/2



PLANO DE PLANTA 1/200

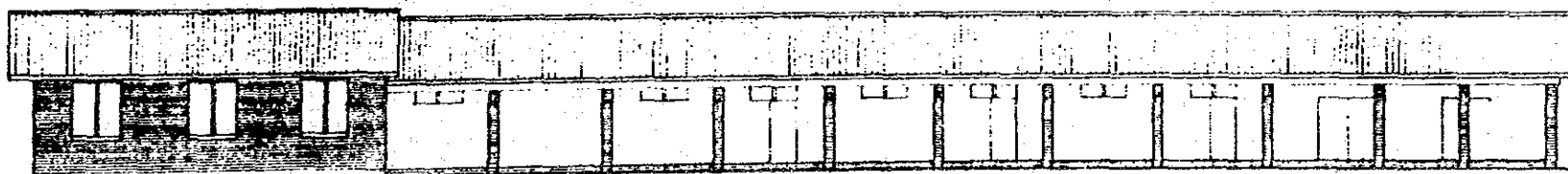
SUPERFICIE CUBIERTA
311,04 m²




FACHADA 1/200



FACHADA 1/200



FACHADA 1/200



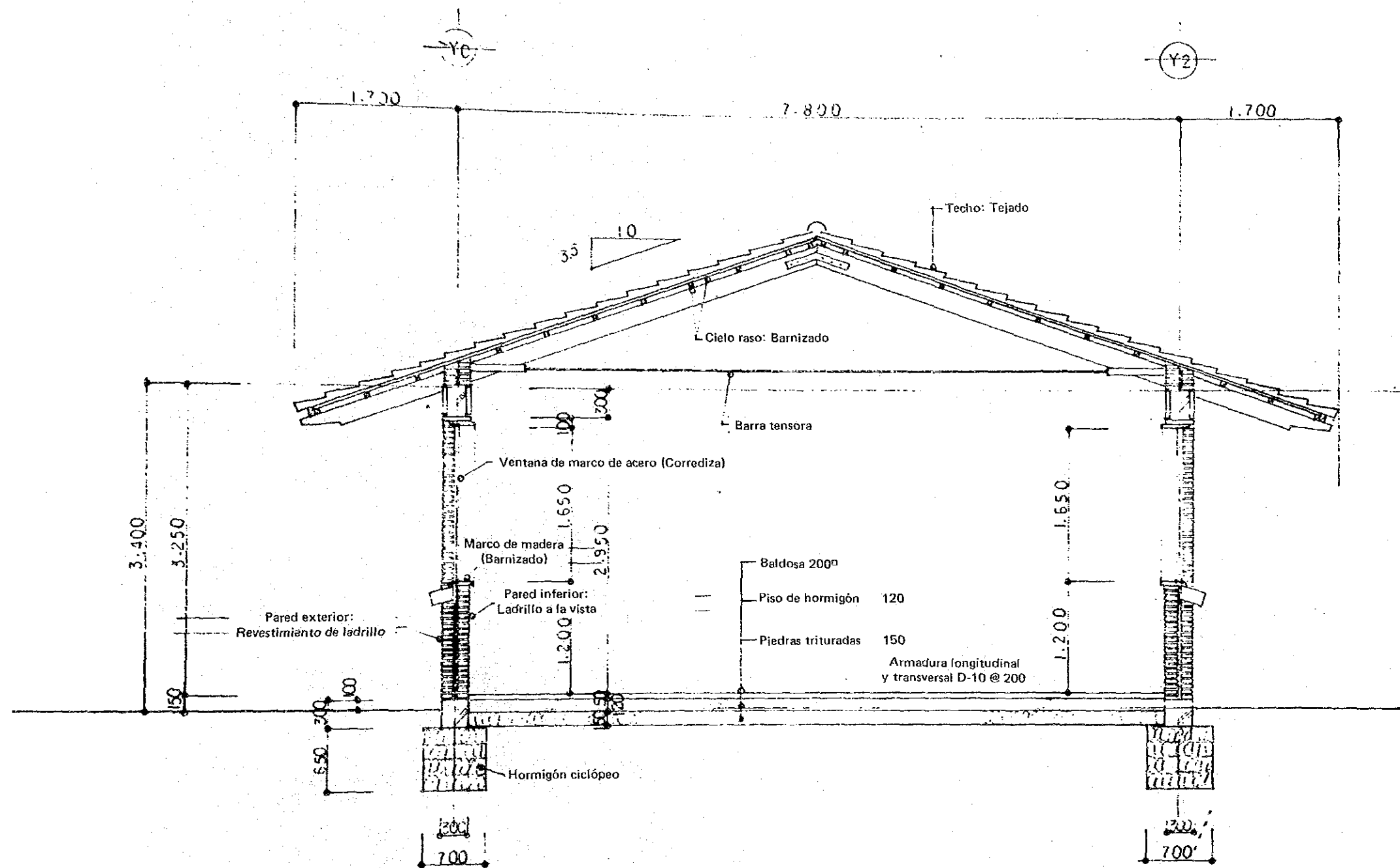
FACHADA 1/200

REPUBLICA DEL PARAGUAY
MINISTERIO DE AGRICULTURA Y GANADERIA
PROYECTO DE AUMENTO DE LA
PRODUCCION DE GRANOS PRINCIPALES
EN EL AREA CENTRAL DEL DEPARTAMENTO
DE ITAPUA

ESCUELA PRIMARIA TIPO II

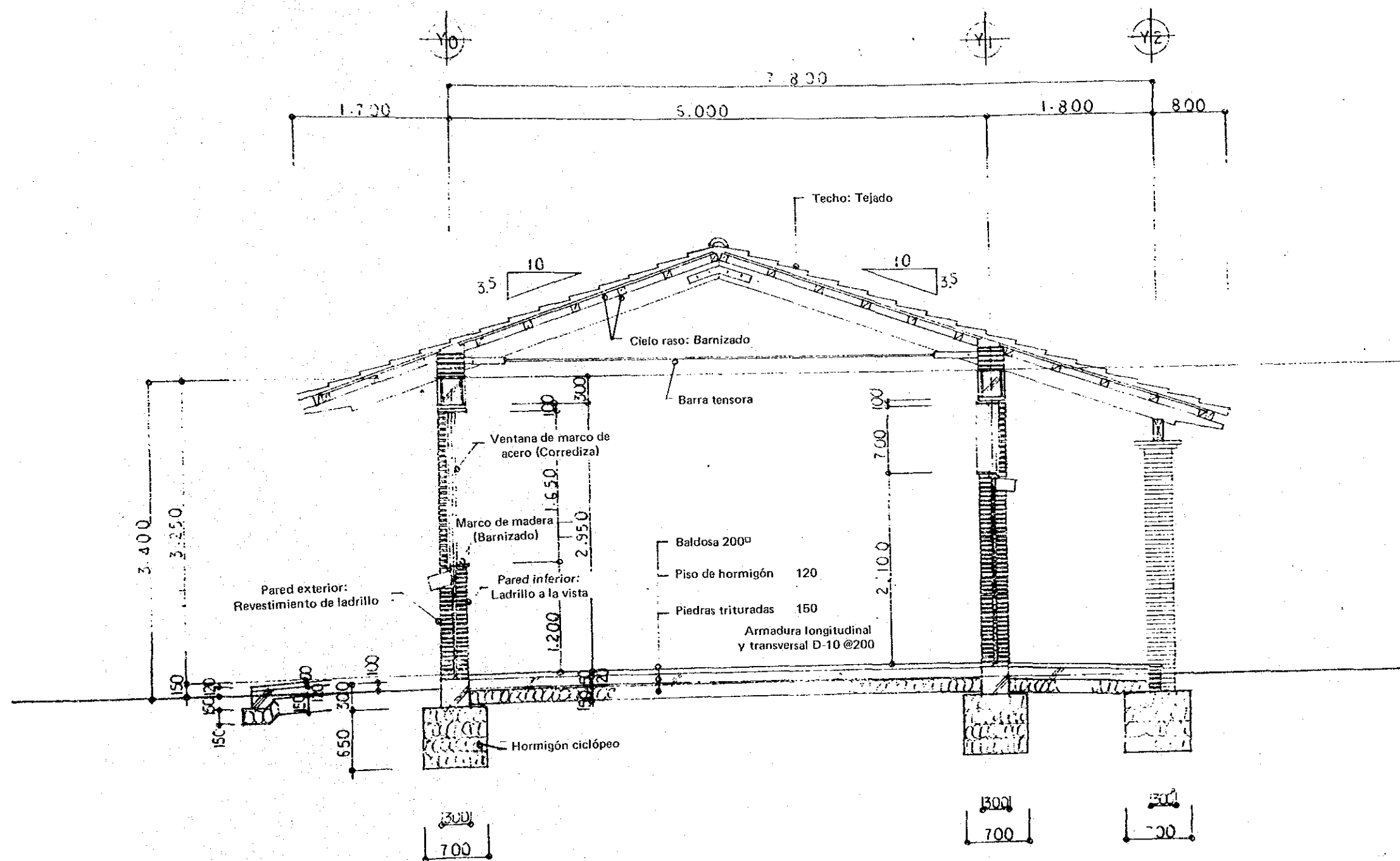
AGENCIA DE COOPERACION
INTERNACIONAL DE JAPON

PLANO
Q-2-1/3



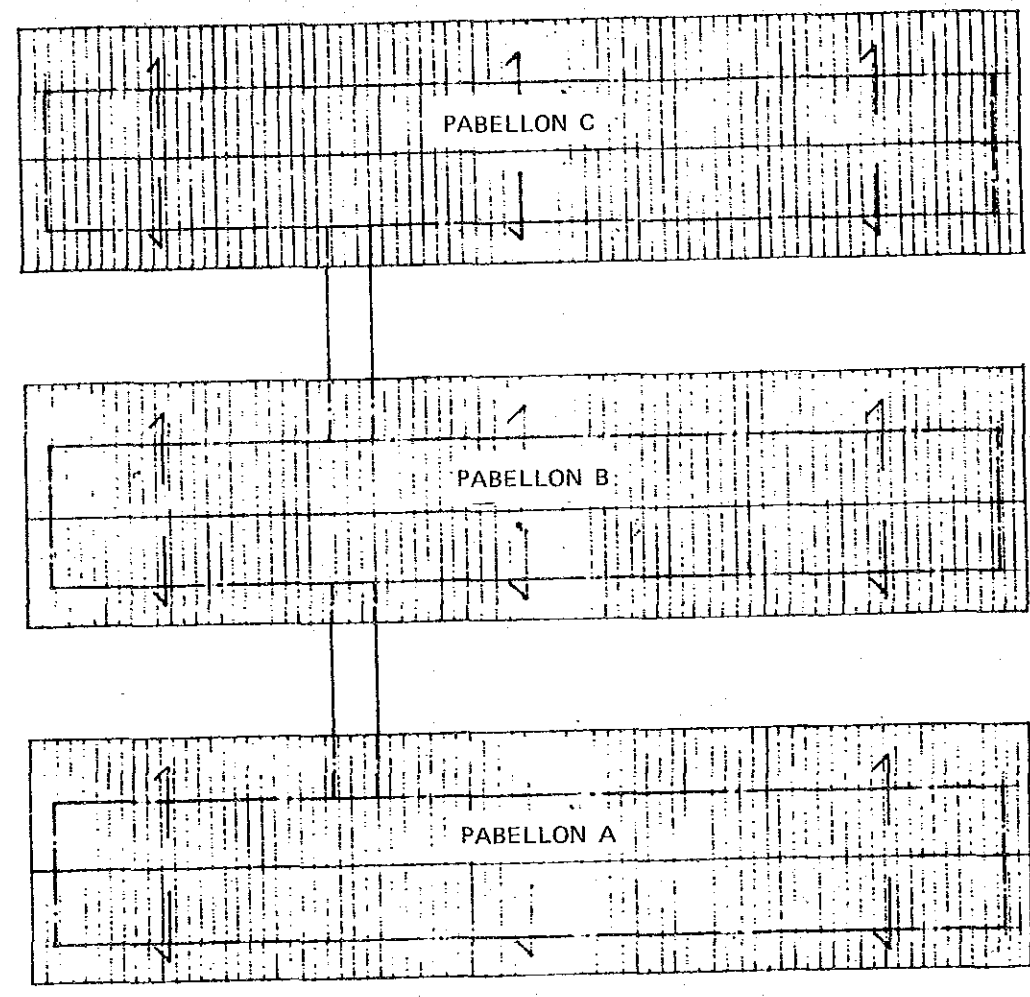
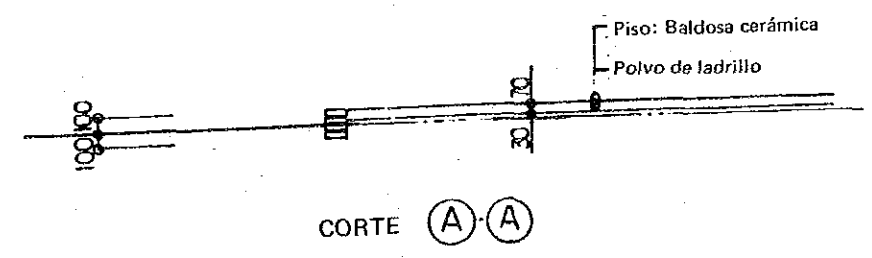
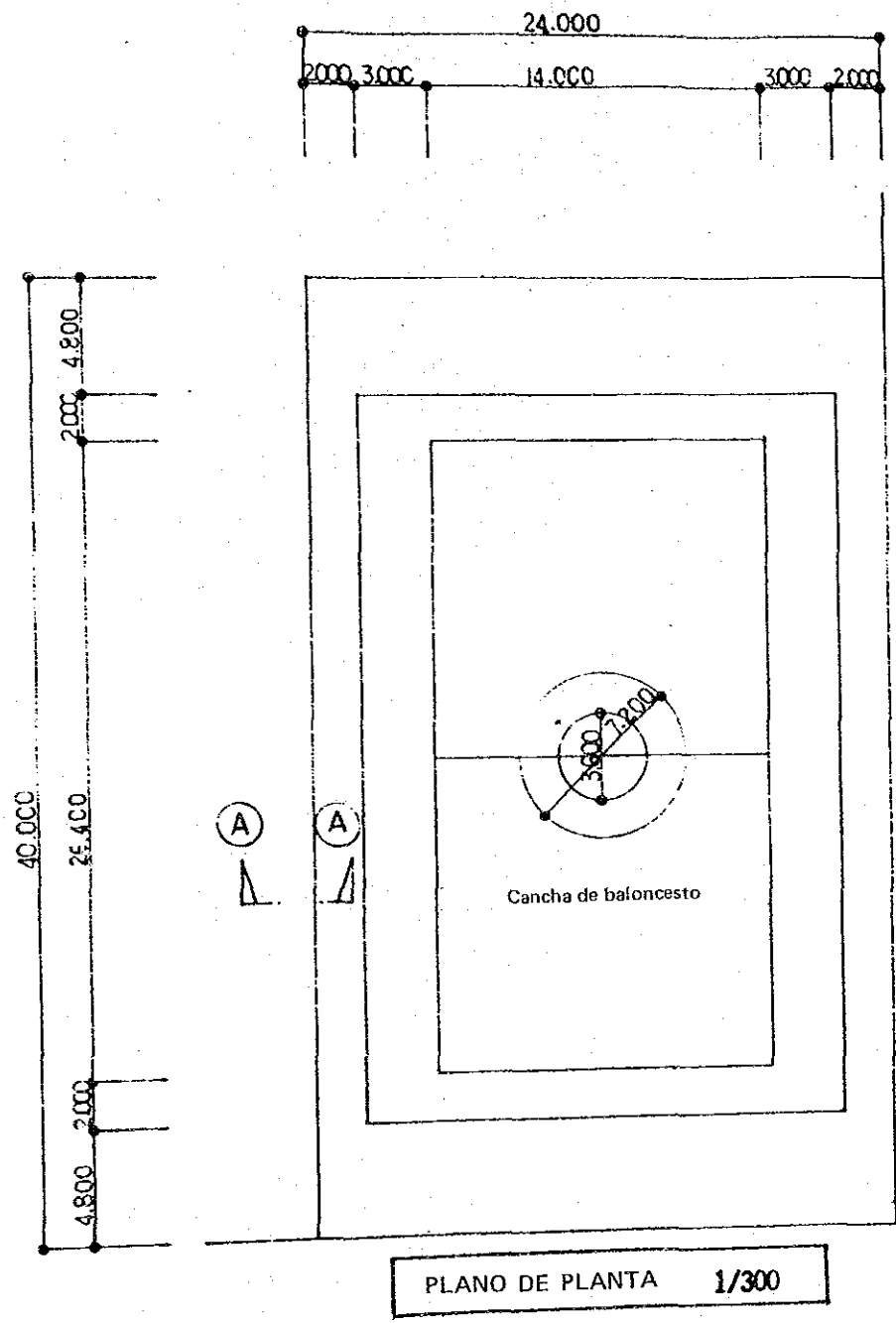
PLANO DE CORTE 1/50

REPUBLICA DEL PARAGUAY MINISTERIO DE AGRICULTURA Y GANADERIA	
PROYECTO DE AUMENTO DE LA PRODUCCION DE GRANOS PRINCIPALES EN EL AREA CENTRAL DEL DEPARTAMENTO DE ITAPUA	
ESCUELA PRIMARIA TIPO II	
AGENCIA DE COOPERACION INTERNACIONAL DE JAPON	PLANO Q-2-2/3

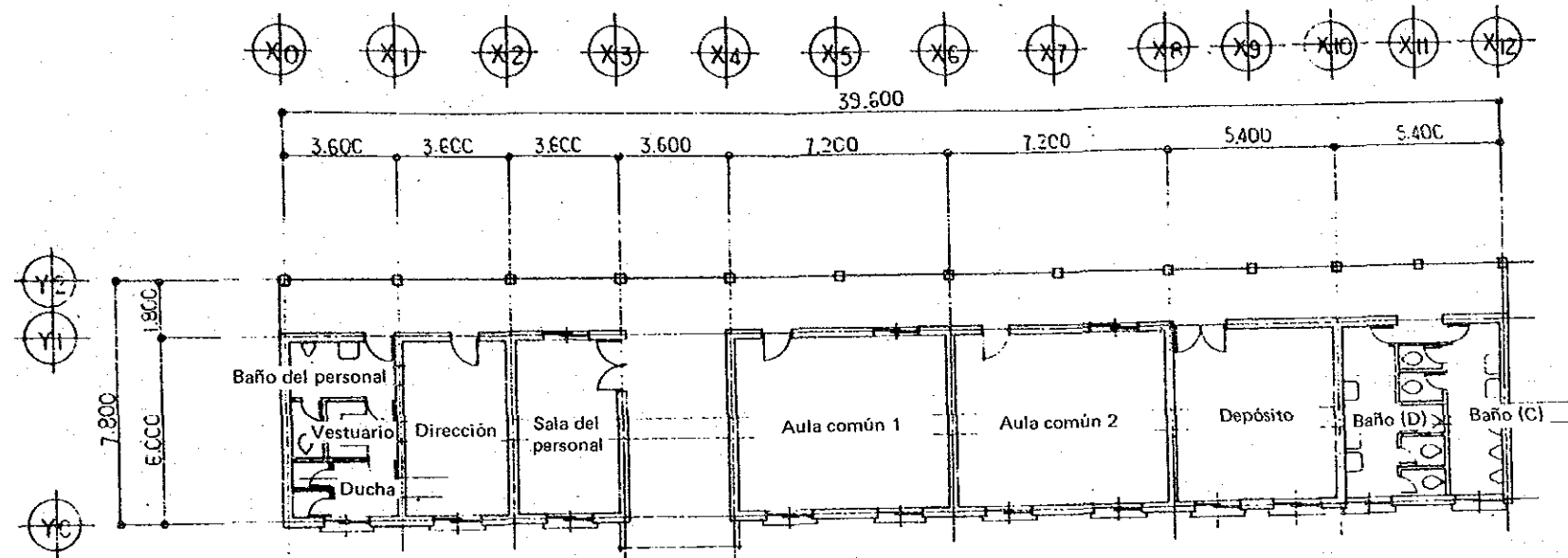


PLANO DE CORTE 1/50

REPUBLICA DEL PARAGUAY MINISTERIO DE AGRICULTURA Y GANADERIA	
PROYECTO DE AUMENTO DE LA PRODUCCION DE GRANOS PRINCIPALES EN EL AREA CENTRAL DEL DEPARTAMENTO DE ITAPUA	
ESCUELA PRIMARIA TIPO II	
AGENCIA DE COOPERACION INTERNACIONAL DE JAPON	PLANO Q-2-3/3

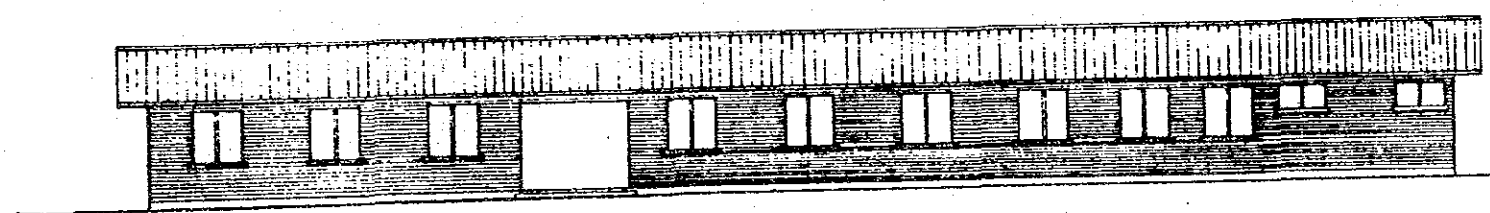


REPUBLICA DEL PARAGUAY MINISTERIO DE AGRICULTURA Y GANADERIA PROYECTO DE AUMENTO DE LA PRODUCCION DE GRANOS PRINCIPALES EN EL AREA CENTRAL DEL DEPARTAMENTO DE ITAPUA	
PLANO DE DISPOSICION GENERAL DE ESCUELA SECUNDARIA	
AGENCIA DE COOPERACION INTERNACIONAL DE JAPON	PLANO Q-3-1/3




PLANO DE PLANTA 1/200

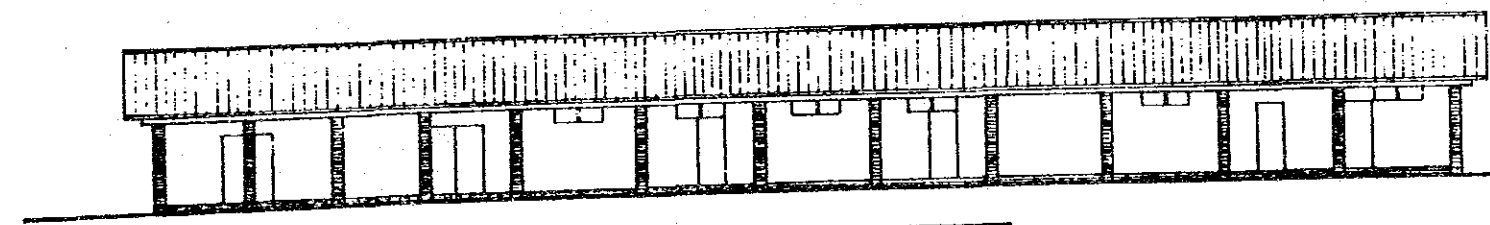
SUPERFICIE CUBIERTA
237,60 m²




FACHADA 1/200



FACHADA 1/200

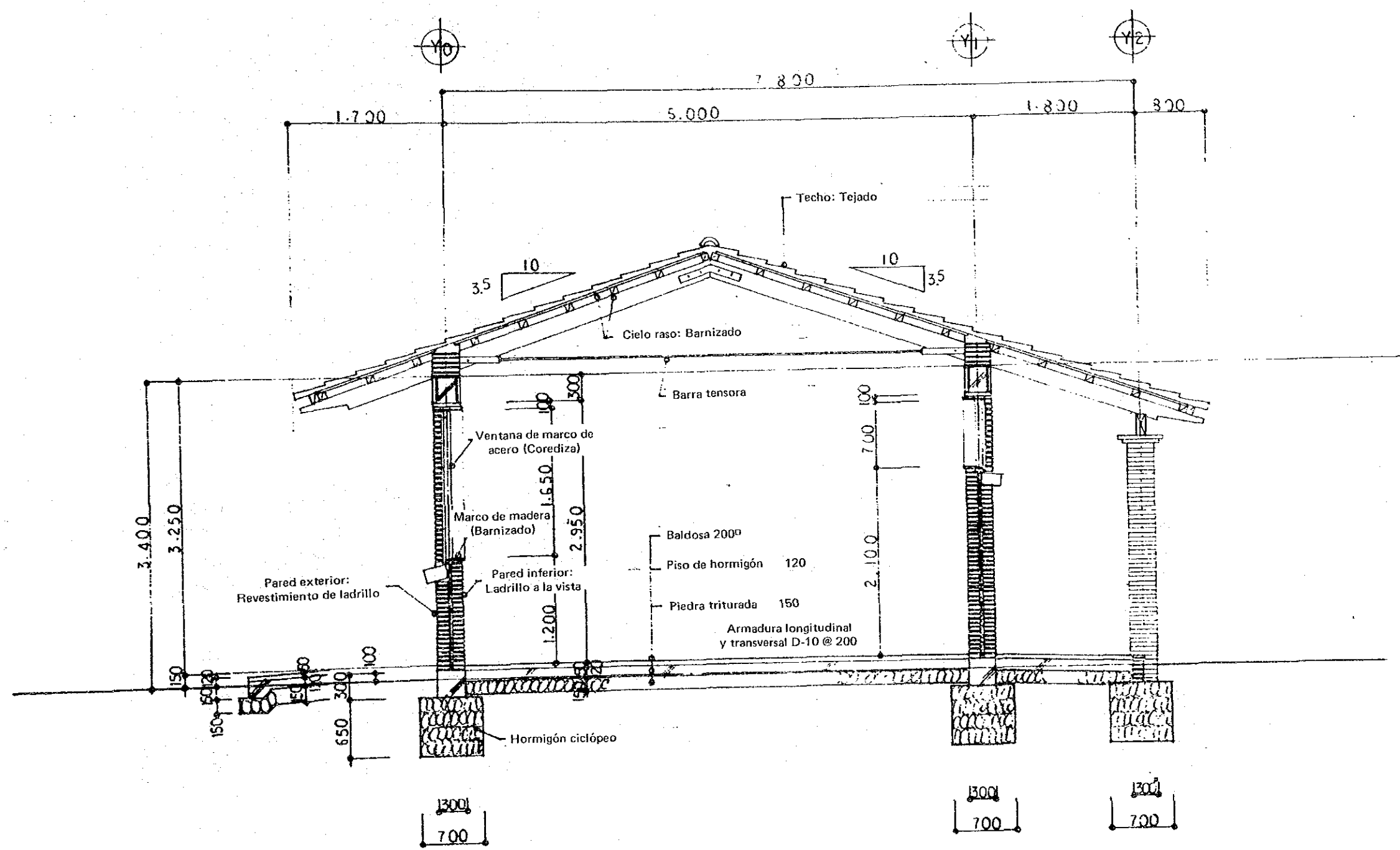


FACHADA 1/200



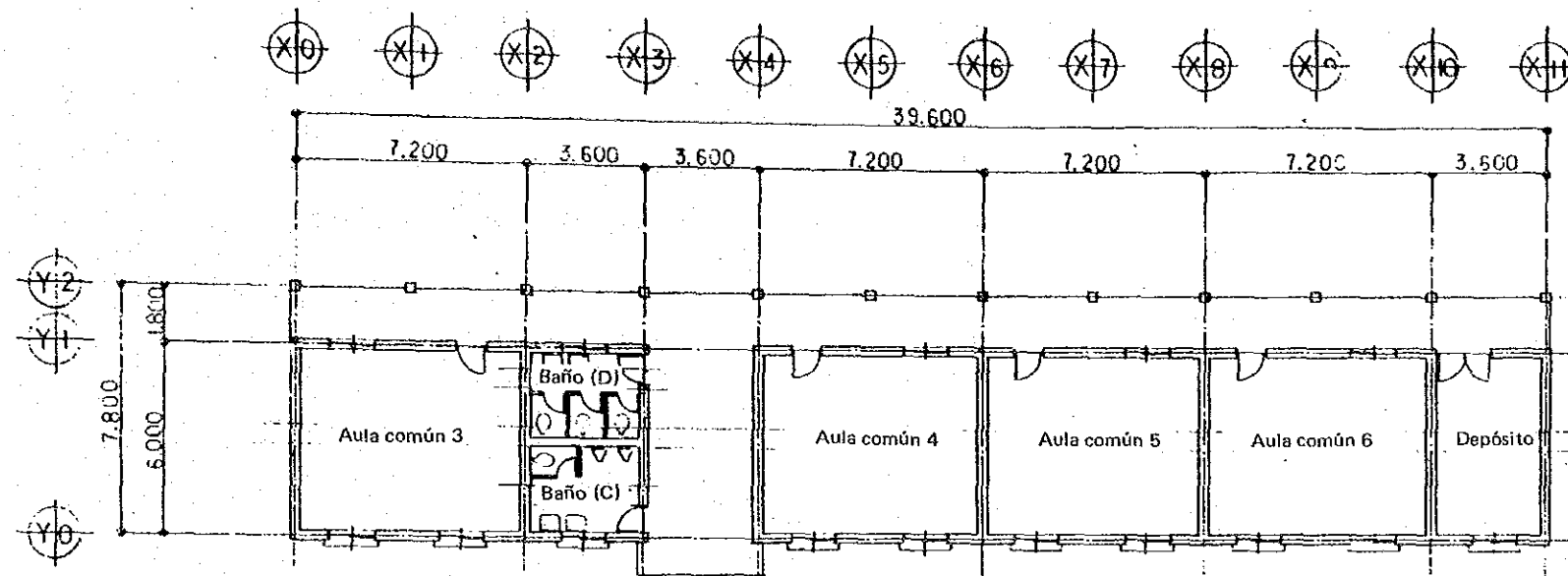
FACHADA 1/200

REPUBLICA DEL PARAGUAY MINISTERIO DE AGRICULTURA Y GANADERIA PROYECTO DE AUMENTO DE LA PRODUCCION DE GRANOS PRINCIPALES EN EL AREA CENTRAL DEL DEPARTAMENTO DE ITAPUA	
PABELLON A DE ESCUELA SECUNDARIA	
AGENCIA DE COOPERACION INTERNACIONAL DE JAPON	PLANO Q-3-2/3



PLANO DE CORTE 1/50

REPUBLICA DEL PARAGUAY MINISTERIO DE AGRICULTURA Y GANADERIA	
PROYECTO DE AUMENTO DE LA PRODUCCION DE GRANOS PRINCIPALES EN EL AREA CENTRAL DEL DEPARTAMENTO DE ITAPUA	
PABELLON A DE ESCUELA SECUNDARIA	
AGENCIA DE COOPERACION INTERNACIONAL DE JAPON	PLANO Q-3-3/3




PLANO DE PLANTA 1/200


SUPERFICIE CUBIERTA
237,60 m²



FACHADA 1/200



FACHADA 1/200



FACHADA 1/200



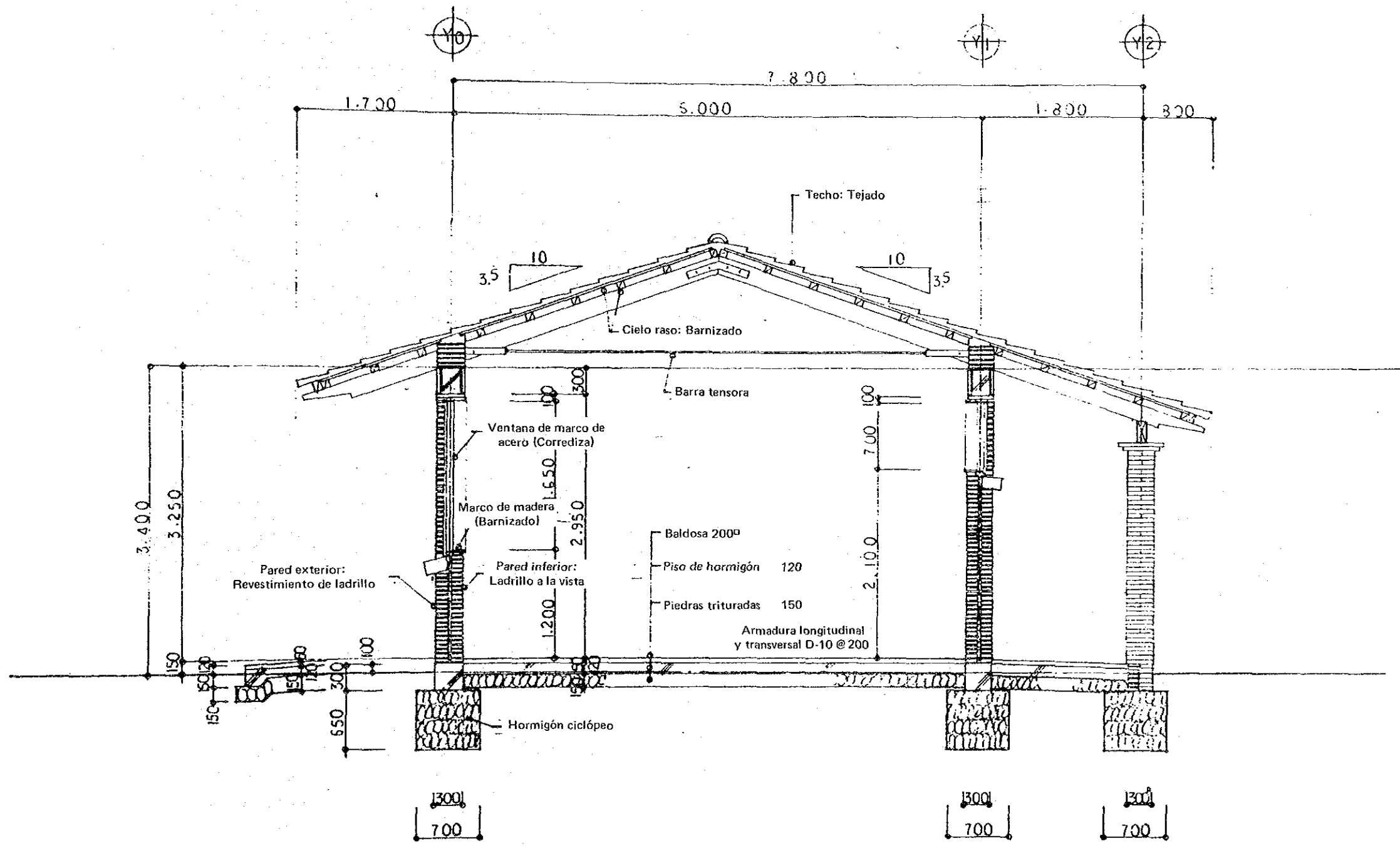
FACHADA 1/200

REPUBLICA DEL PARAGUAY
MINISTERIO DE AGRICULTURA Y GANADERIA
PROYECTO DE AUMENTO DE LA
PRODUCCION DE GRANOS PRINCIPALES
EN EL AREA CENTRAL DEL DEPARTAMENTO
DE ITAPUA

PABELLON B DE ESCUELA
SECUNDARIA

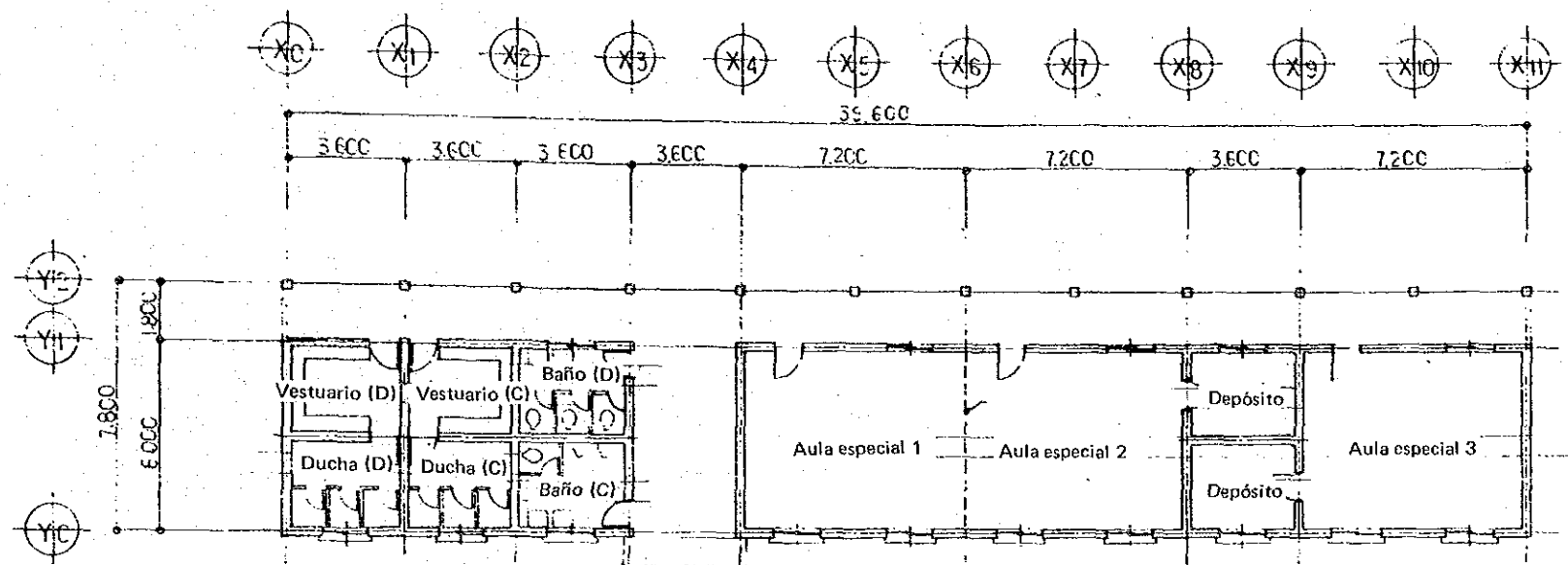
AGENCIA DE COOPERACION
INTERNACIONAL DE JAPON

PLANO
Q-4-1/2



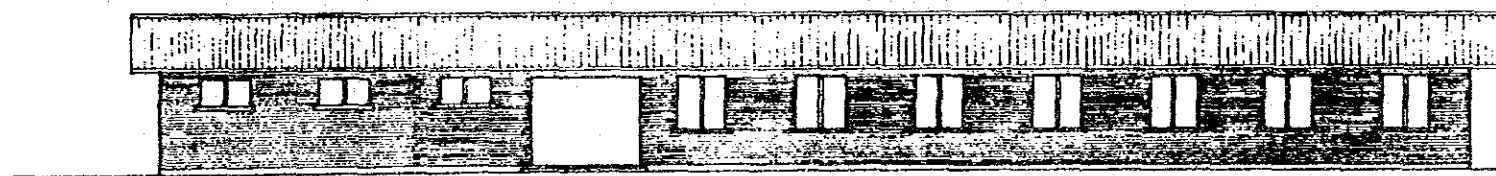
PLANO DE CORTE 1/50

REPUBLICA DEL PARAGUAY MINISTERIO DE AGRICULTURA Y GANADERIA	
PROYECTO DE AUMENTO DE LA PRODUCCION DE GRANOS PRINCIPALES EN EL AREA CENTRAL DEL DEPARTAMENTO DE ITAPUA	
PABELLON B DE ESCUELA SECUNDARIA	
AGENCIA DE COOPERACION INTERNACIONAL DE JAPON	PLANO O-4-2/2




PLANO DE PLANTA 1/200

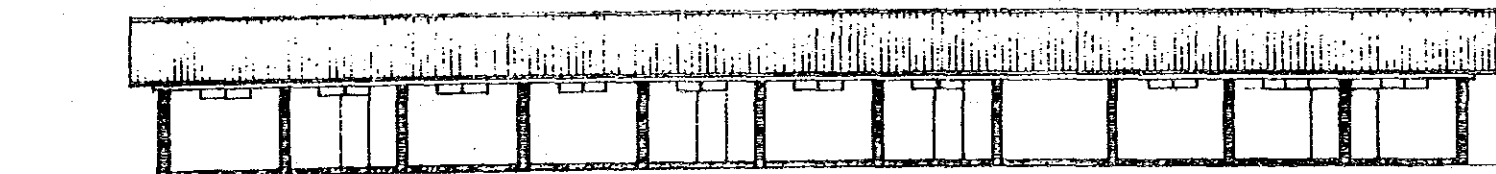
SUPERFICIE CUBIERTA
237,60 m²



FACHADA 1/200



FACHADA 1/200

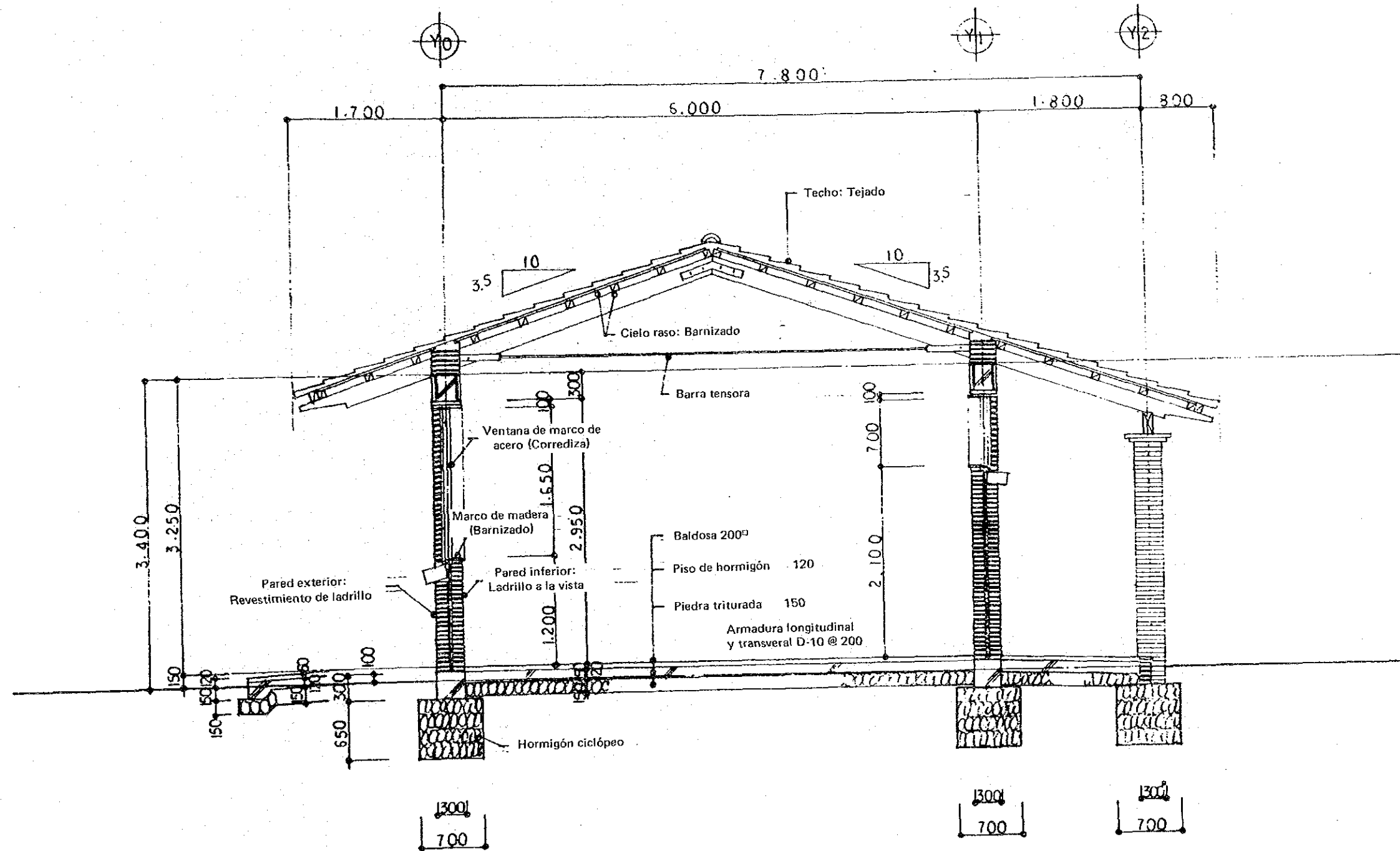


FACHADA 1/200



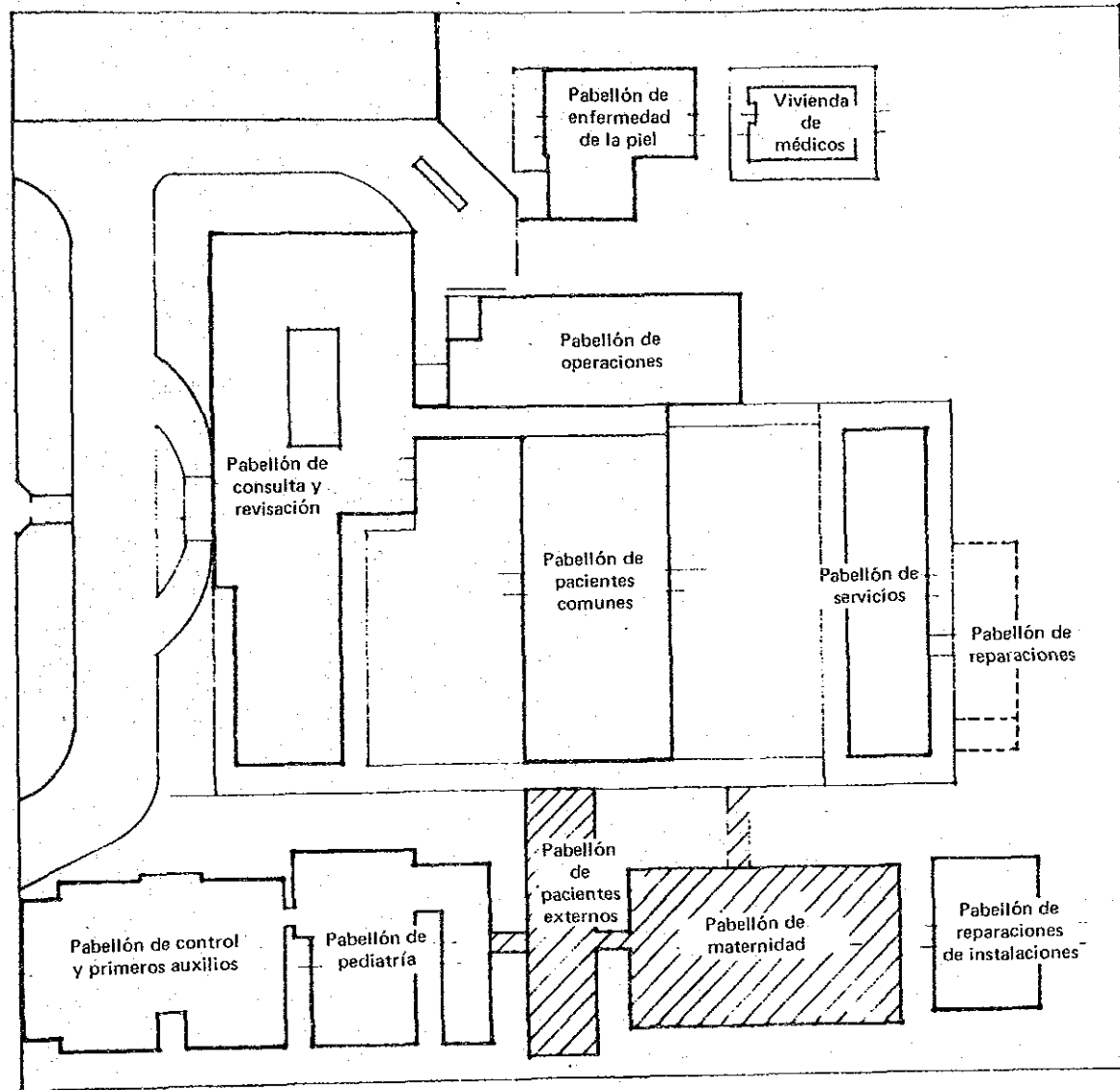
FACHADA 1/200

REPUBLICA DEL PARAGUAY MINISTERIO DE AGRICULTURA Y GANADERIA	
PROYECTO DE AUMENTO DE LA PRODUCCION DE GRANOS PRINCIPALES EN EL AREA CENTRAL DEL DEPARTAMENTO DE ITAPUA	
PABELLON C DE ESCUELA SECUNDARIA	
AGENCIA DE COOPERACION INTERNACIONAL DE JAPON	PLANO Q-5-1/2




PLANO DE CORTE 1/50

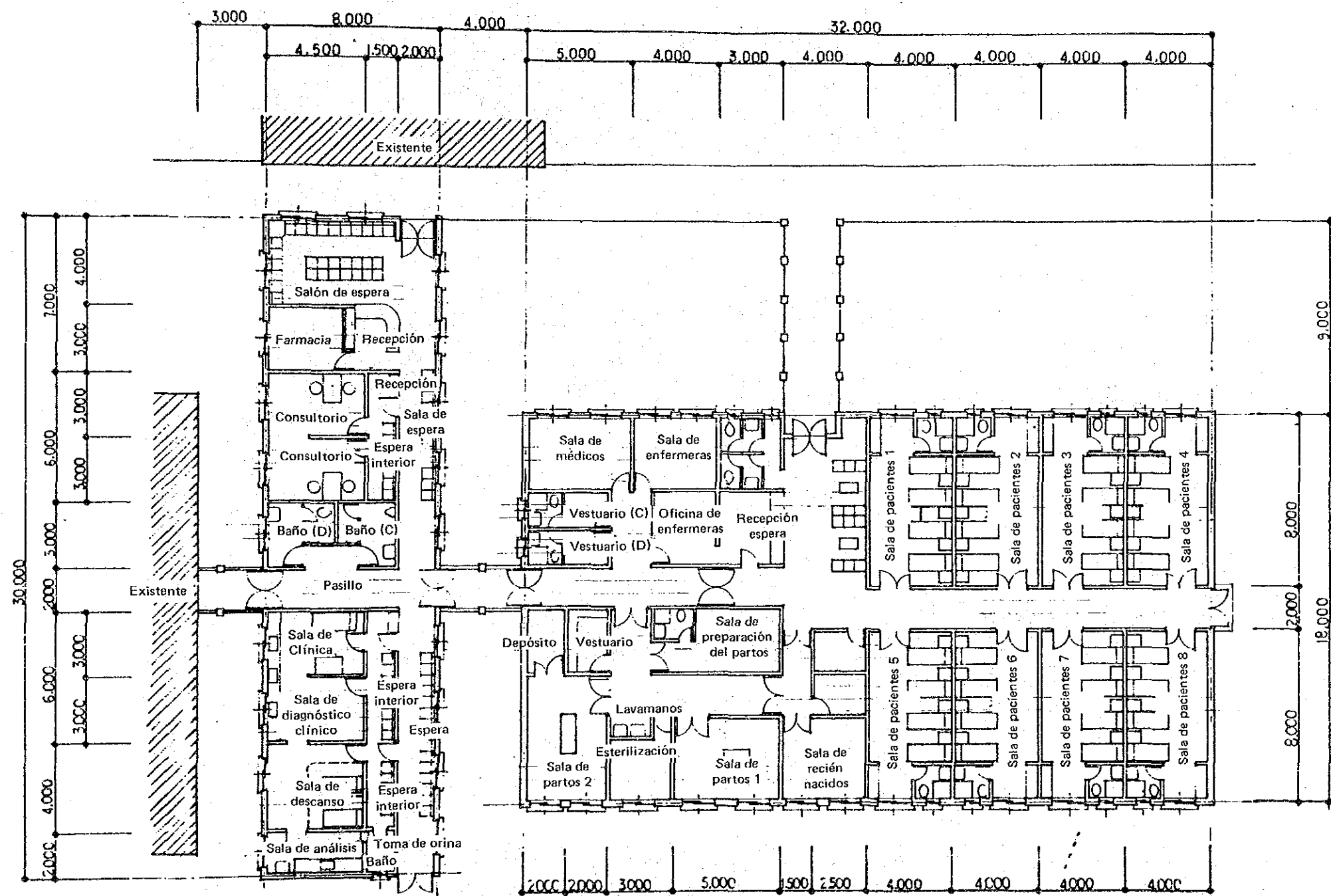
REPUBLICA DEL PARAGUAY MINISTERIO DE AGRICULTURA Y GANADERIA	
PROYECTO DE AUMENTO DE LA PRODUCCION DE GRANOS PRINCIPALES EN EL AREA CENTRAL DEL DEPARTAMENTO DE ITAPUA	
PABELLON C DE ESCUELA SECUNDARIA	
AGENCIA DE COOPERACION INTERNACIONAL DE JAPON	PLANO Q-5-2/2



Plano de disposición 1/800

 Indica las obras del proyecto

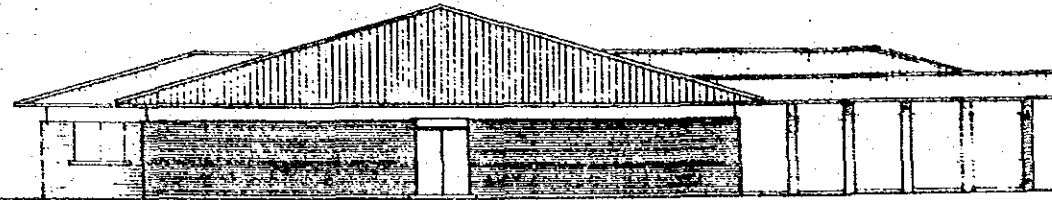
REPUBLICA DEL PARAGUAY MINISTERIO DE AGRICULTURA Y GANADERIA	
PROYECTO DE AUMENTO DE LA PRODUCCION DE GRANOS PRINCIPALES EN EL AREA CENTRAL DEL DEPARTAMENTO DE ITAPUA	
PLANO DE DISPOSICION DEL HOSPITAL CENTRAL NACIONAL DE ENCARNACION	
AGENCIA DE COOPERACION INTERNACIONAL DE JAPON	PLANO Q-6-1/5



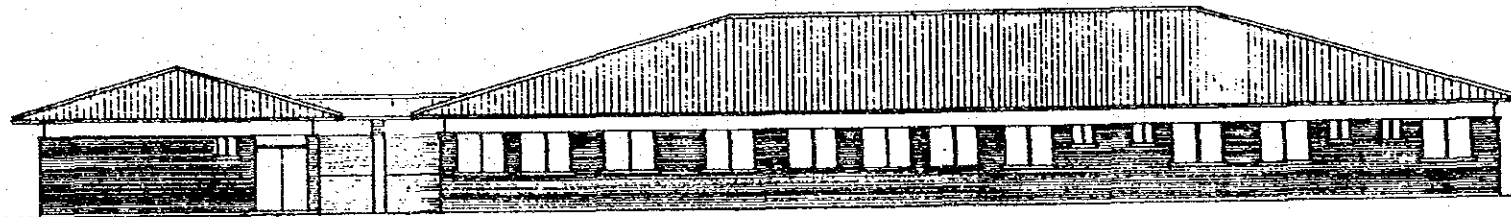
PLANO DE PLANTA 1/200

SUPERFICIE CUBIERTA
830.00 m²


REPUBLICA DEL PARAGUAY MINISTERIO DE AGRICULTURA Y GANADERIA	
PROYECTO DE AUMENTO DE LA PRODUCCION DE GRANOS PRINCIPALES EN EL AREA CENTRAL DEL DEPARTAMENTO DE ITAPUA	
PLANO DE DISPOSICION DEL HOSPITAL CENTRAL NACIONAL DE ENCARNACION	
AGENCIA DE COOPERACION INTERNACIONAL DE JAPON	PLANO Q-6-2/5




FACHADA 1/200



FACHADA 1/200

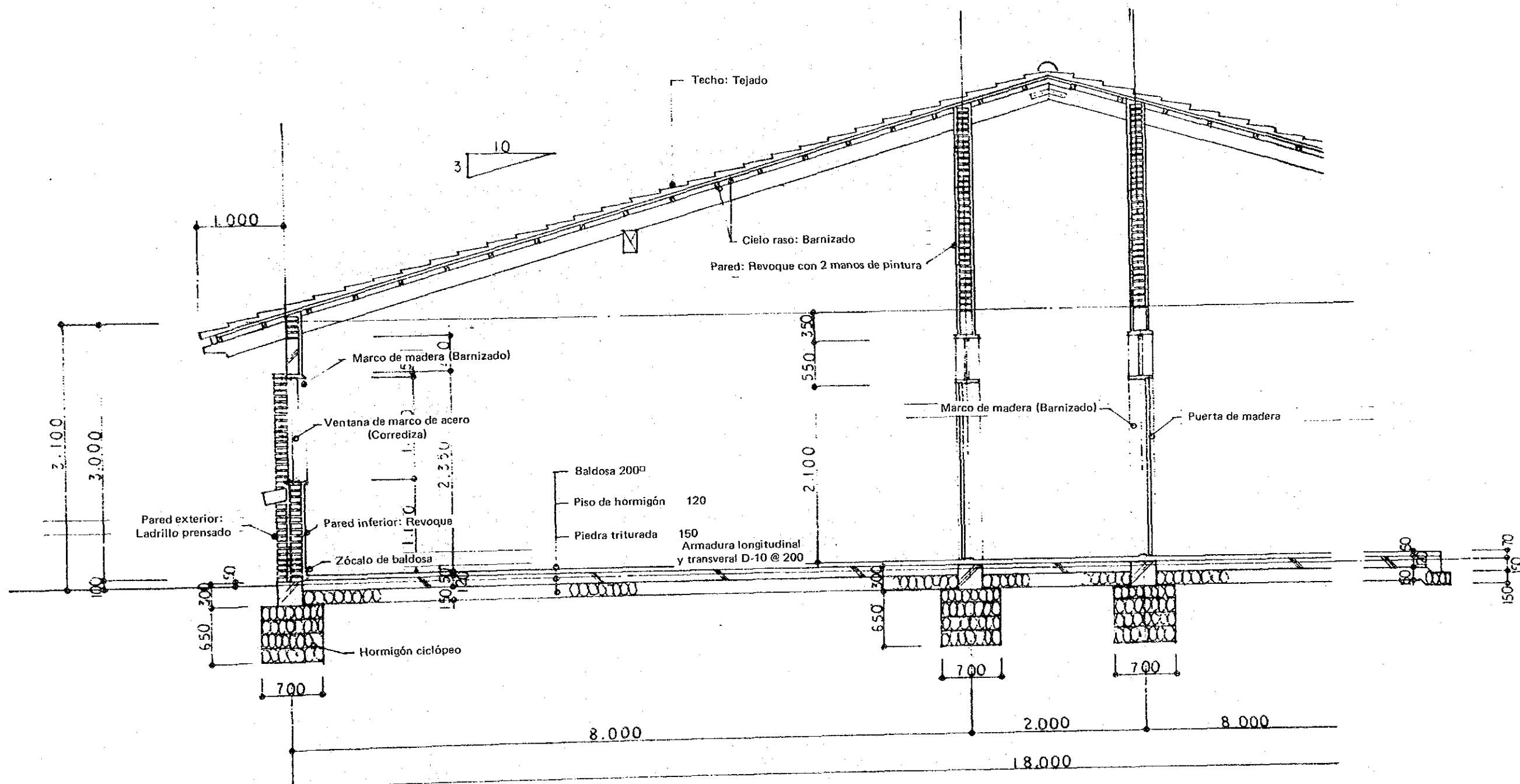


FACHADA 1/200



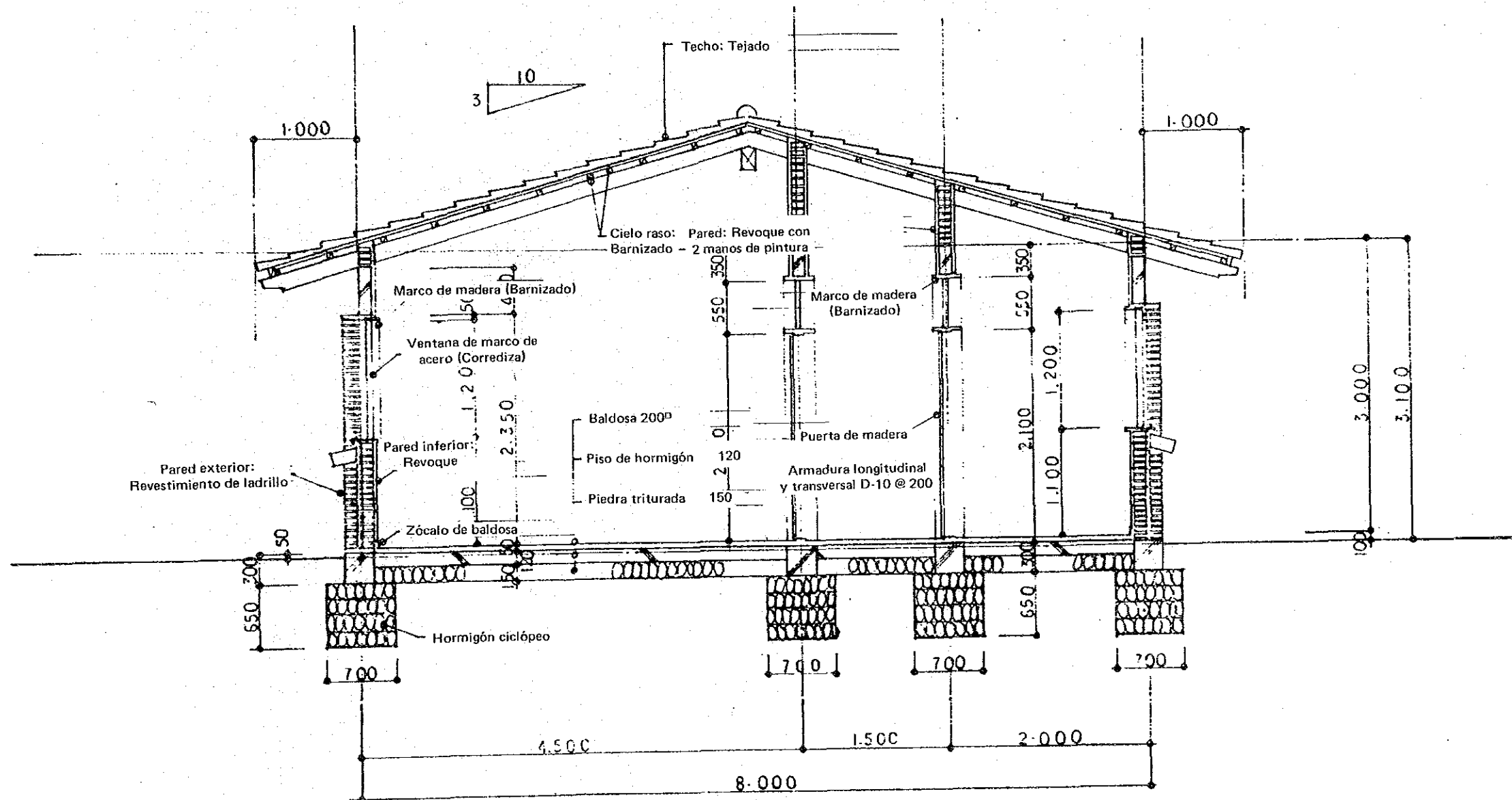
FACHADA 1/200

REPUBLICA DEL PARAGUAY MINISTERIO DE AGRICULTURA Y GANADERIA	
PROYECTO DE AUMENTO DE LA PRODUCCION DE GRANOS PRINCIPALES EN EL AREA CENTRAL DEL DEPARTAMENTO DE ITAPUA	
PLANO DE DISPOSICION DEL HOSPITAL CENTRAL NACIONAL DE ENCARNACION	
AGENCIA DE COOPERACION INTERNACIONAL DE JAPON	PLANO 0-6-3/5



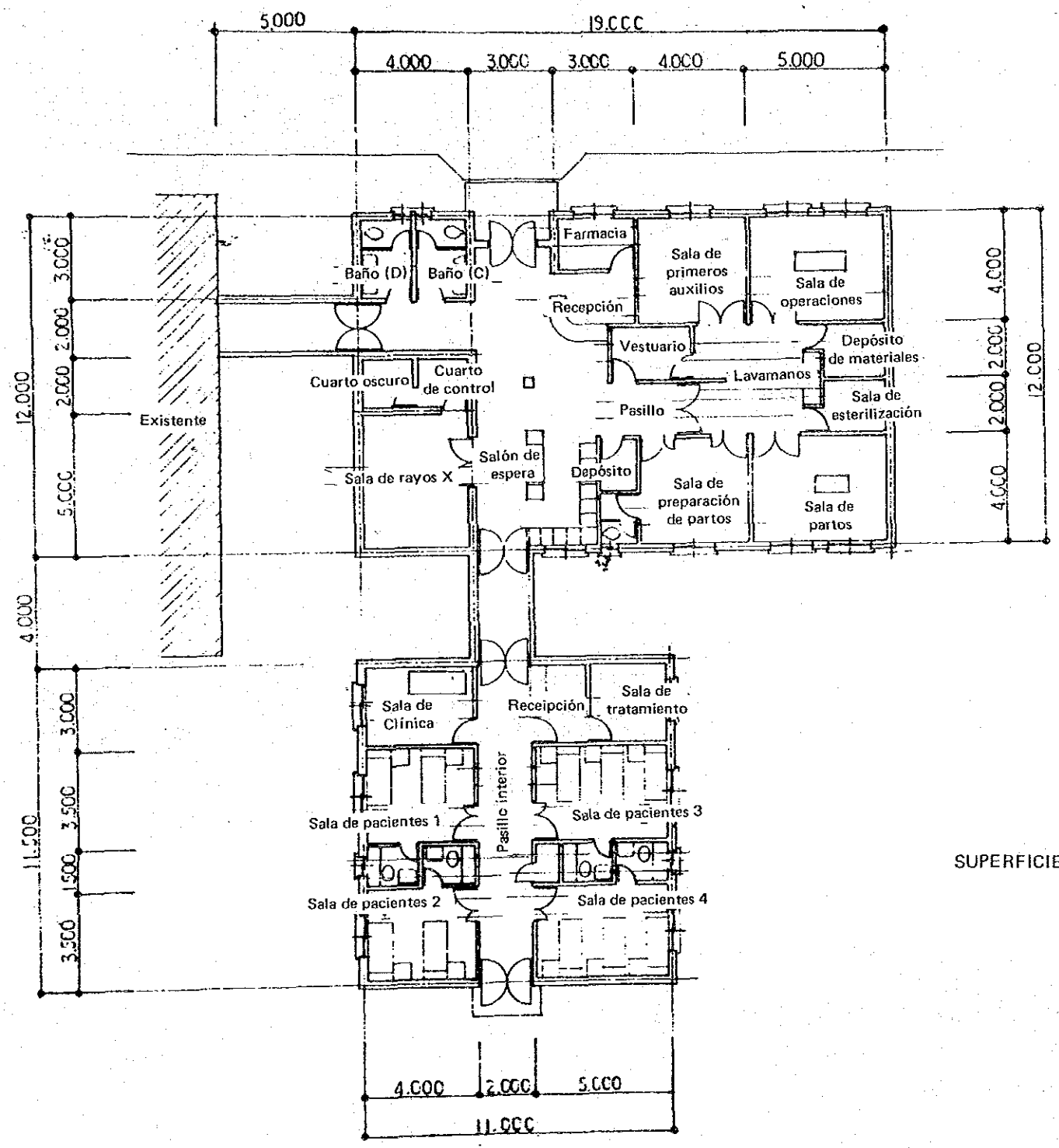
PLANO DE CORTE 1/50

REPUBLICA DEL PARAGUAY MINISTERIO DE AGRICULTURA Y GANADERIA	
PROYECTO DE AUMENTO DE LA PRODUCCION DE GRANOS PRINCIPALES EN EL AREA CENTRAL DEL DEPARTAMENTO DE ITAPUA	
PLANO DE DISPOSICION DEL HOSPITAL CENTRAL NACIONAL DE ENCARNACION	
AGENCIA DE COOPERACION INTERNACIONAL DE JAPON	PLANO Q-6-4/5



PLANO DE CORTE 1/50


REPUBLICA DEL PARAGUAY MINISTERIO DE AGRICULTURA Y GANADERIA	
PROYECTO DE AUMENTO DE LA PRODUCCION DE GRANOS PRINCIPALES EN EL AREA CENTRAL DEL DEPARTAMENTO DE ITAPUA	
PLANO DE DISPOSICION DEL HOSPITAL CENTRAL NACIONAL DE ENCARNACION	
AGENCIA DE COOPERACION INTERNACIONAL DE JAPON	PLANO Q-6-5/5



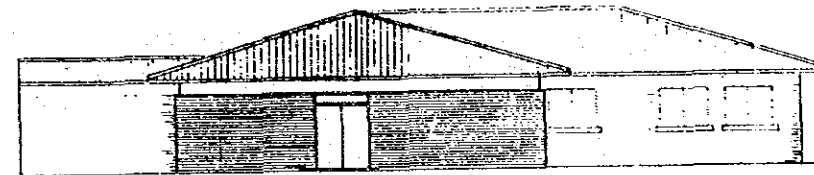
SUPERFICIE CUBIERTA
372,50 m²

PLANO DE PLANTA 1/200

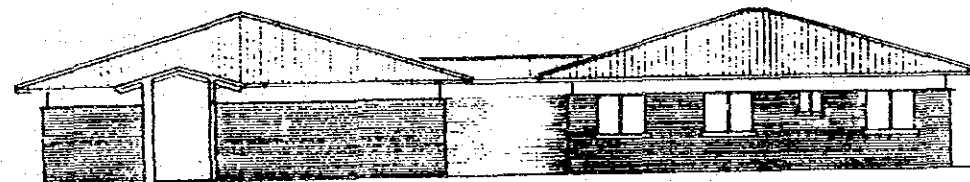
REPUBLICA DEL PARAGUAY MINISTERIO DE AGRICULTURA Y GANADERIA	
PROYECTO DE AUMENTO DE LA PRODUCCION DE GRANOS PRINCIPALES EN EL AREA CENTRAL DEL DEPARTAMENTO DE ITAPUA	
CENTRO REGIONAL DE SALUD DE OBLIGADO	
AGENCIA DE COOPERACION INTERNACIONAL DE JAPON	PLANO Q-7-1/3



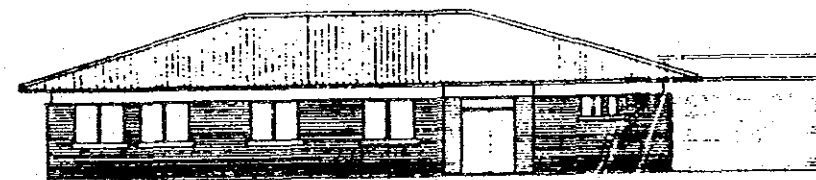
FACHADA 1/200



FACHADA 1/200



FACHADA 1/200



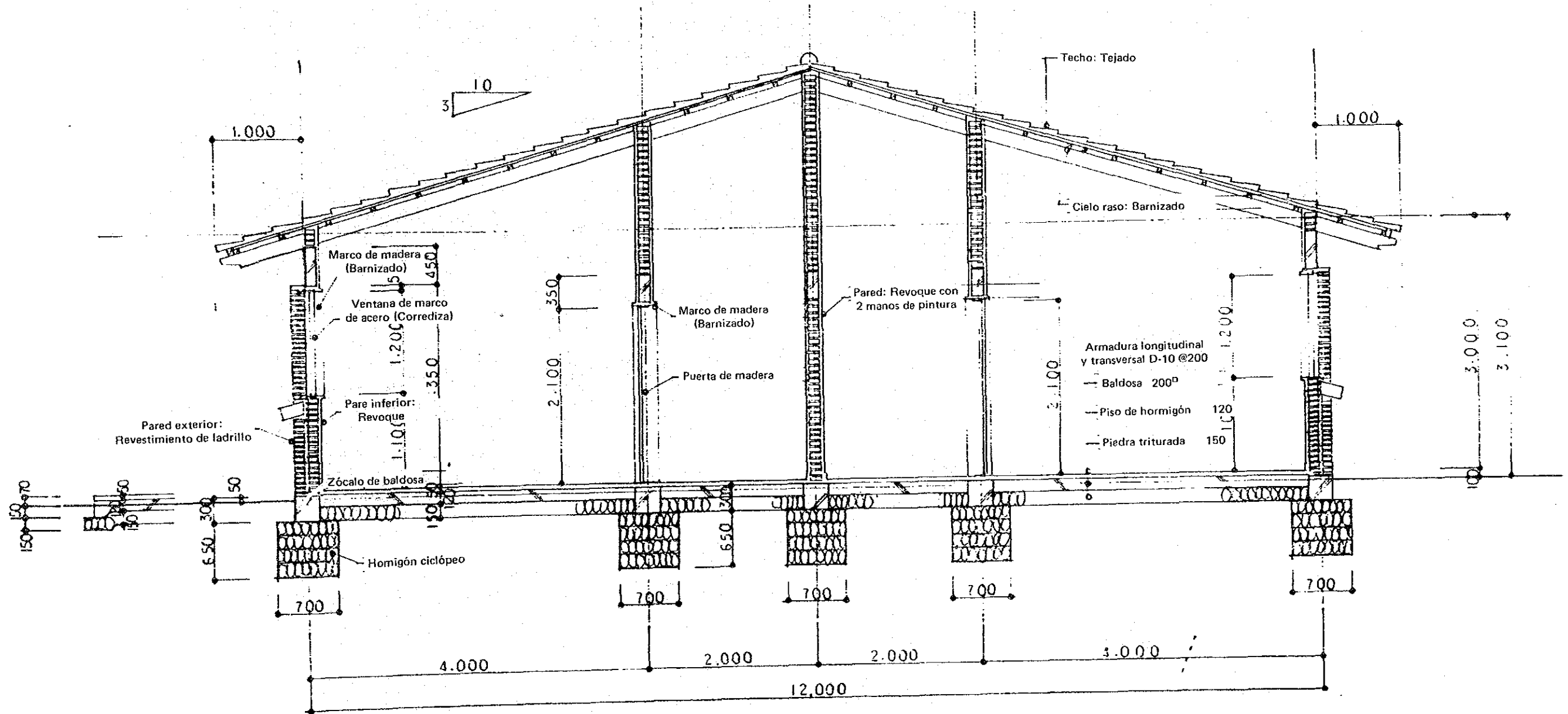
FACHADA 1/200

REPUBLICA DEL PARAGUAY
MINISTERIO DE AGRICULTURA Y GANADERIA
PROYECTO DE AUMENTO DE LA
PRODUCCION DE GRANOS PRINCIPALES
EN EL AREA CENTRAL DEL DEPARTAMENTO
DE ITAPUA

**CENTRO REGIONAL DE
SALUD DE OBLIGADO**

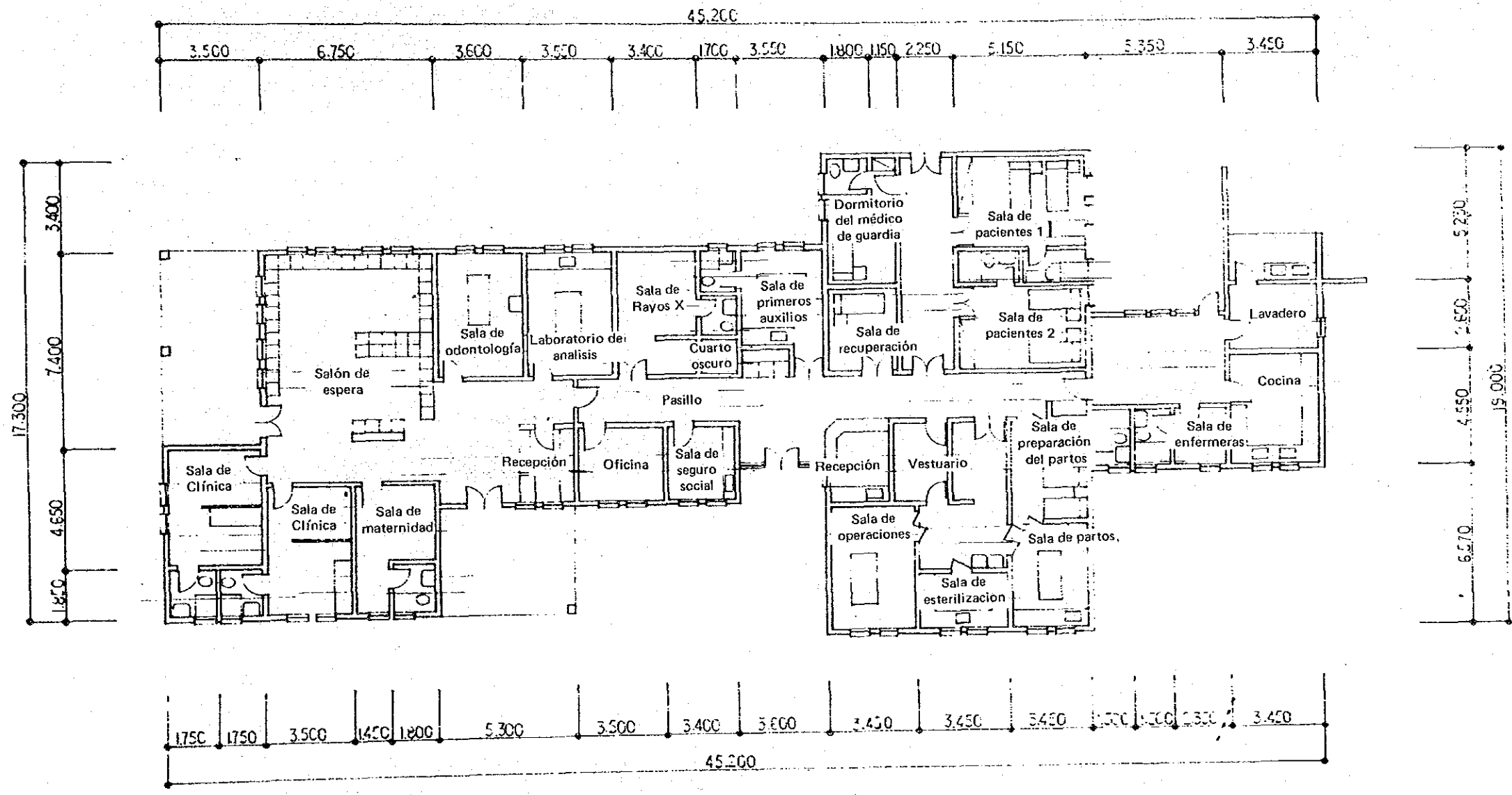
AGENCIA DE COOPERACION
INTERNACIONAL DE JAPON

PLANO
Q-7-2/3



PLANO DE CORTE 1/50


REPUBLICA DEL PARAGUAY MINISTERIO DE AGRICULTURA Y GANADERIA	
PROYECTO DE AUMENTO DE LA PRODUCCION DE GRANOS PRINCIPALES EN EL AREA CENTRAL DEL DEPARTAMENTO DE ITAPUA	
CENTRO REGIONAL DE SALUD DE OBLIGADO	
AGENCIA DE COOPERACION INTERNACIONAL DE JAPON	PLANO Q-7-3/3



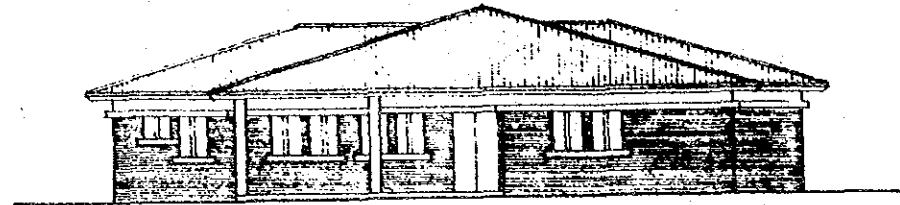
PLANO DE PLANTA 1/200

SUPERFICIE CUBIERTA
590,00 m²

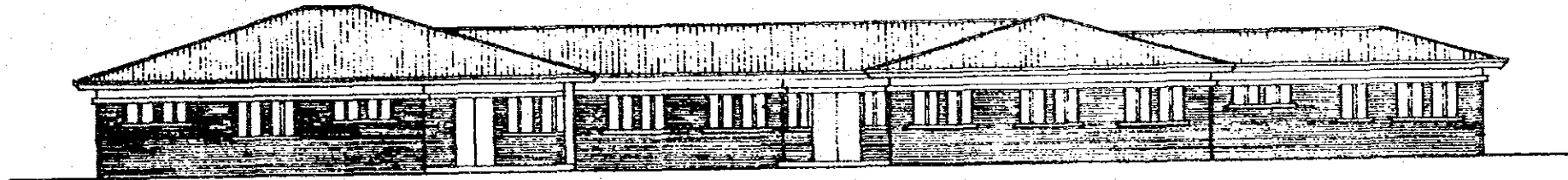
REPUBLICA DEL PARAGUAY MINISTERIO DE AGRICULTURA Y GANADERIA	
PROYECTO DE AUMENTO DE LA PRODUCCION DE GRANOS PRINCIPALES EN EL AREA CENTRAL DEL DEPARTAMENTO DE ITAPUA	
CENTRO REGIONAL DE SALUD DE CNEL · BOGADO	
AGENCIA DE COOPERACION INTERNACIONAL DE JAPON	PLANO 0-8-1/3



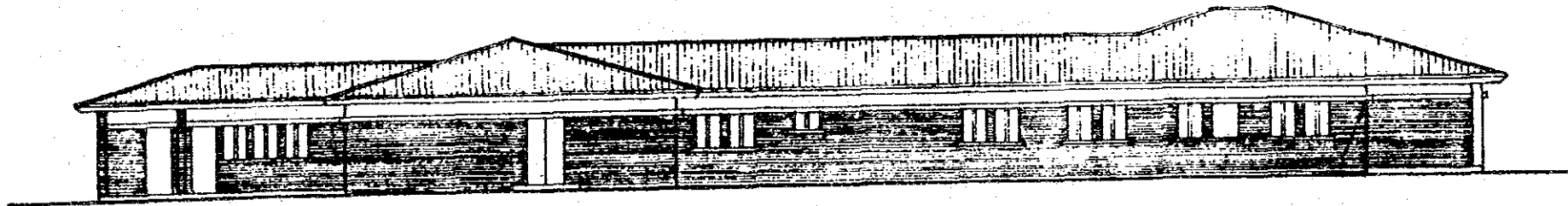
FACHADA 1/200



FACHADA 1/200



FACHADA 1/200



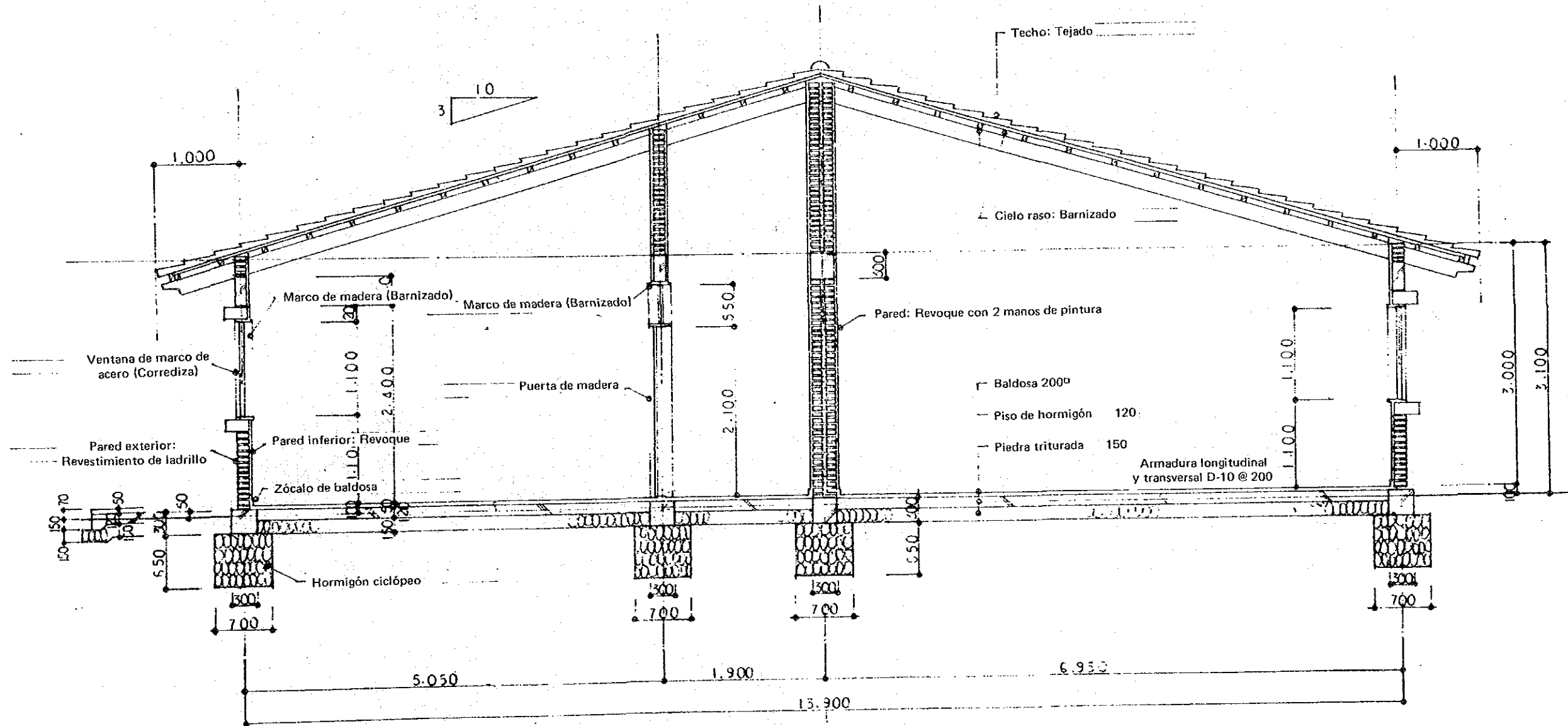
FACHADA 1/200

REPUBLICA DEL PARAGUAY
MINISTERIO DE AGRICULTURA Y GANADERIA
PROYECTO DE AUMENTO DE LA
PRODUCCION DE GRANOS PRINCIPALES
EN EL AREA CENTRAL DEL DEPARTAMENTO
DE ITAPUA

**CENTRO REGIONAL DE SALUD
DE CNEL · BOGADO**

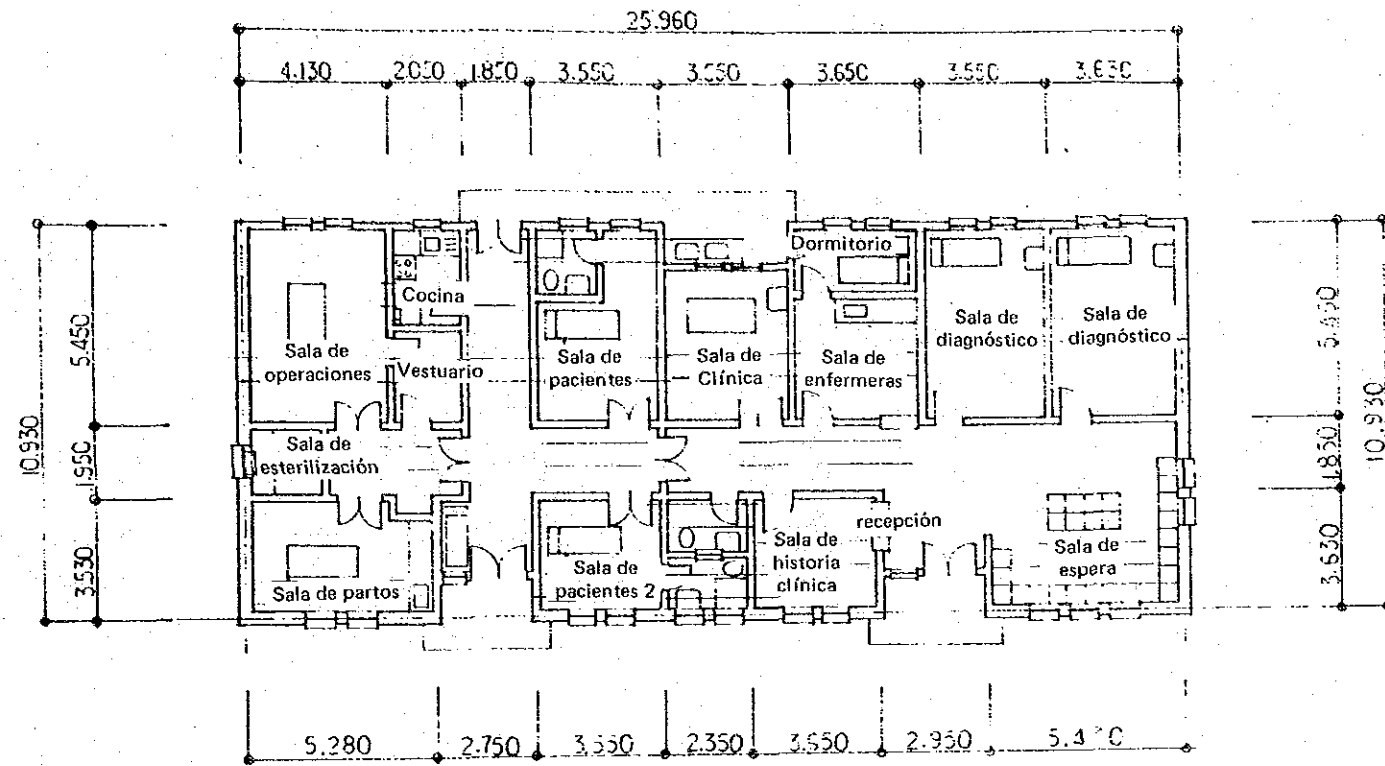
AGENCIA DE COOPERACION
INTERNACIONAL DE JAPON

PLANO
Q-8-2/3




PLANO DE CORTE 1/50

REPUBLICA DEL PARAGUAY MINISTERIO DE AGRICULTURA Y GANADERIA	
PROYECTO DE AUMENTO DE LA PRODUCCION DE GRANOS PRINCIPALES EN EL AREA CENTRAL DEL DEPARTAMENTO DE ITAPUA	
CENTRO REGIONAL DE SALUD DE CNEL · BOGADO	
AGENCIA DE COOPERACION INTERNACIONAL DE JAPON	PLANO Q-8-3/3




SUPERFICIE CUBIERTA
290,00 m²

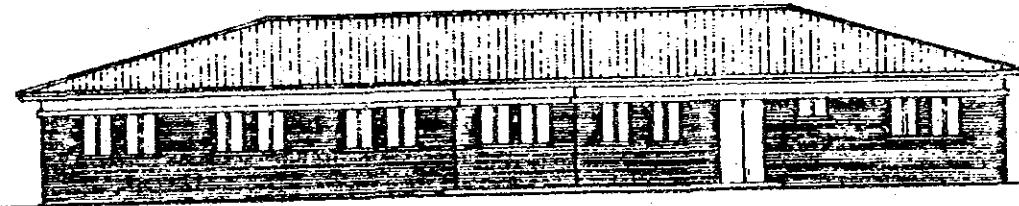
PLANO DE PLANTA




FACHADA 1/200



FACHADA 1/200



FACHADA 1/200



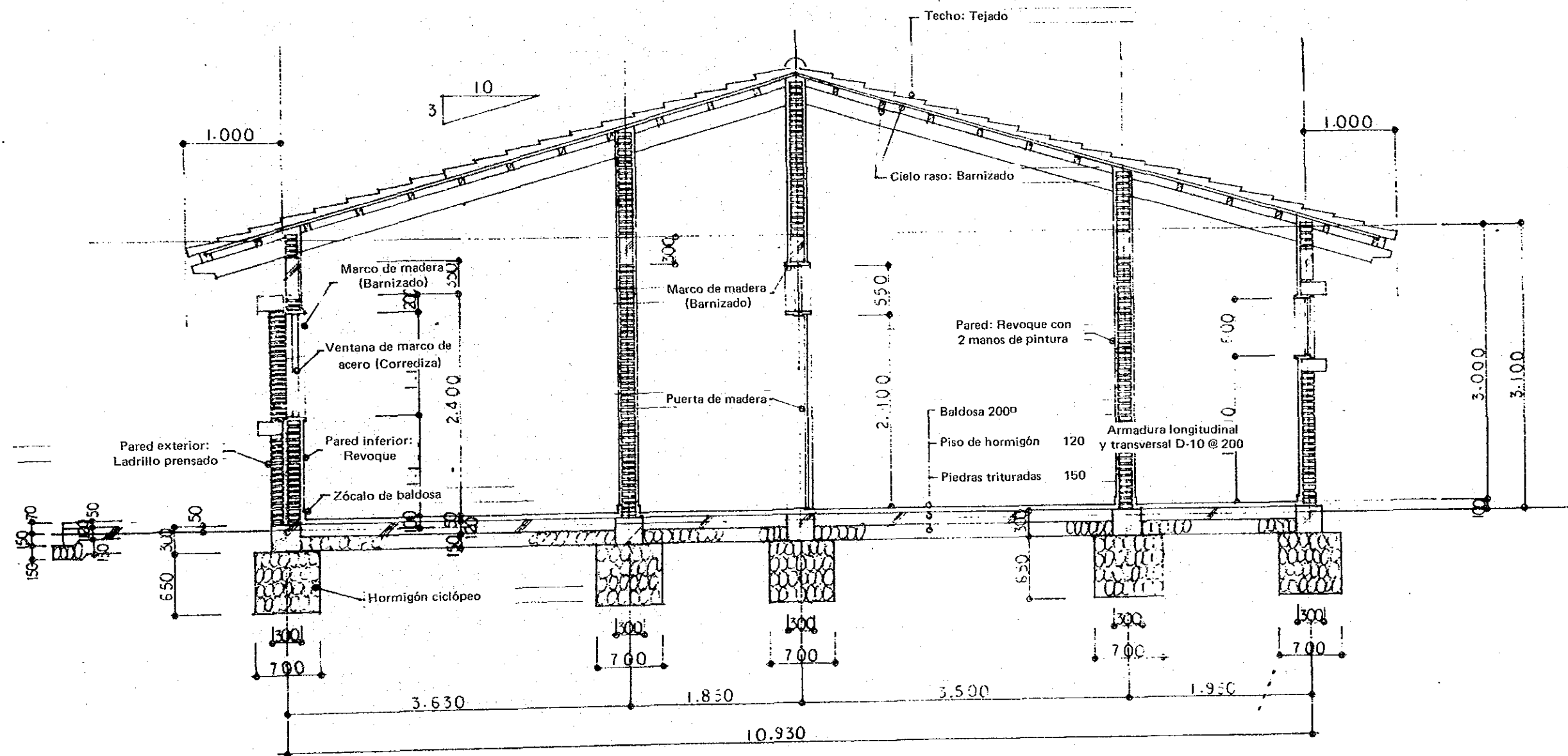
FACHADA 1/200

REPUBLICA DEL PARAGUAY
MINISTERIO DE AGRICULTURA Y GANADERIA
PROYECTO DE AUMENTO DE LA
PRODUCCION DE GRANOS PRINCIPALES
EN EL AREA CENTRAL DEL DEPARTAMENTO
DE ITAPUA

CENTRO REGIONAL DE SALUD
DE GRAL · ARTIGAS

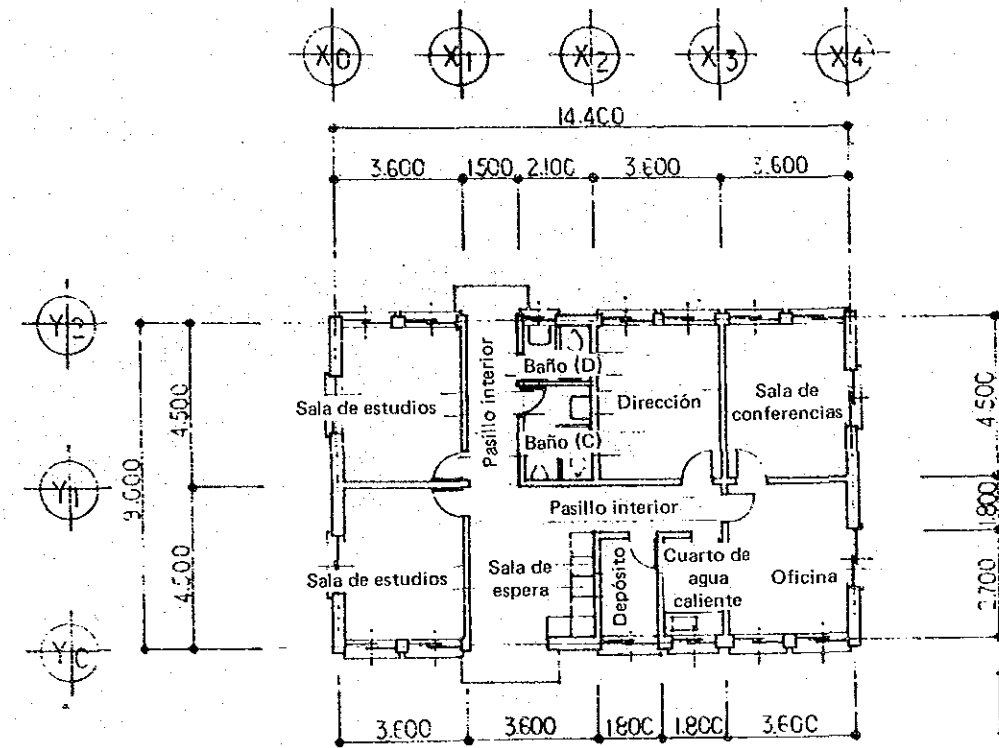
AGENCIA DE COOPERACION
INTERNACIONAL DE JAPON

PLANO
Q-9-1/2




PLANO DE CORTE 1/50

REPUBLICA DEL PARAGUAY MINISTERIO DE AGRICULTURA Y GANADERIA	
PROYECTO DE AUMENTO DE LA PRODUCCION DE GRANOS PRINCIPALES EN EL AREA CENTRAL DEL DEPARTAMENTO DE ITAPUA	
CENTRO REGIONAL DE SALUD DE GRAL · ARTIGAS	
AGENCIA DE COOPERACION INTERNACIONAL DE JAPON	PLANO O-9-2/2



SUPERFICIE CUBIERTA
129,60 m²


PLANO DE PLANTA 1/200



FACHADA 1/200



FACHADA 1/200



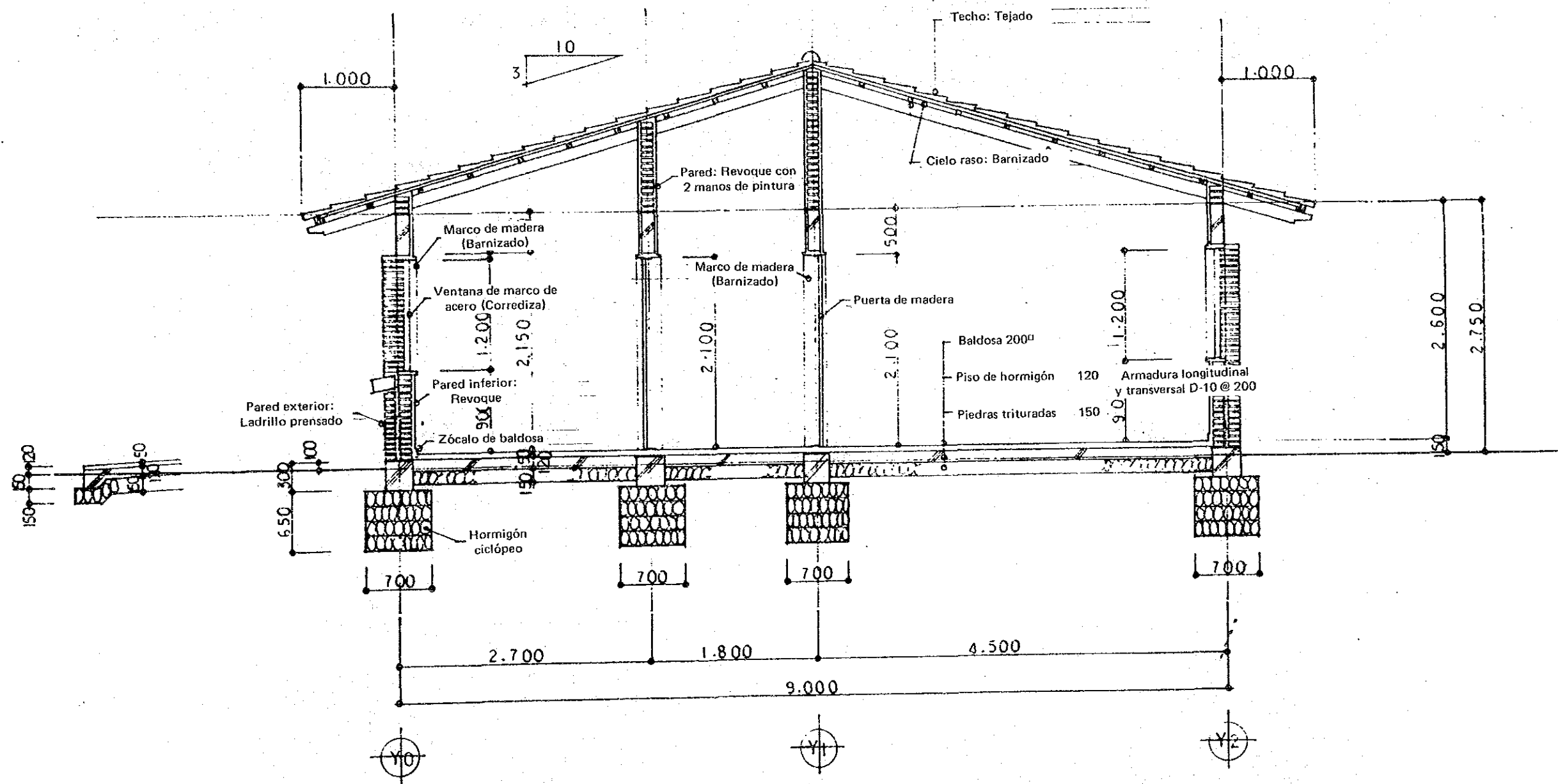
FACHADA 1/200

REPUBLICA DEL PARAGUAY
MINISTERIO DE AGRICULTURA Y GANADERIA
PROYECTO DE AUMENTO DE LA
PRODUCCION DE GRANOS PRINCIPALES
EN EL AREA CENTRAL DEL DEPARTAMENTO
DE ITAPUA

OFICINA DE CAH

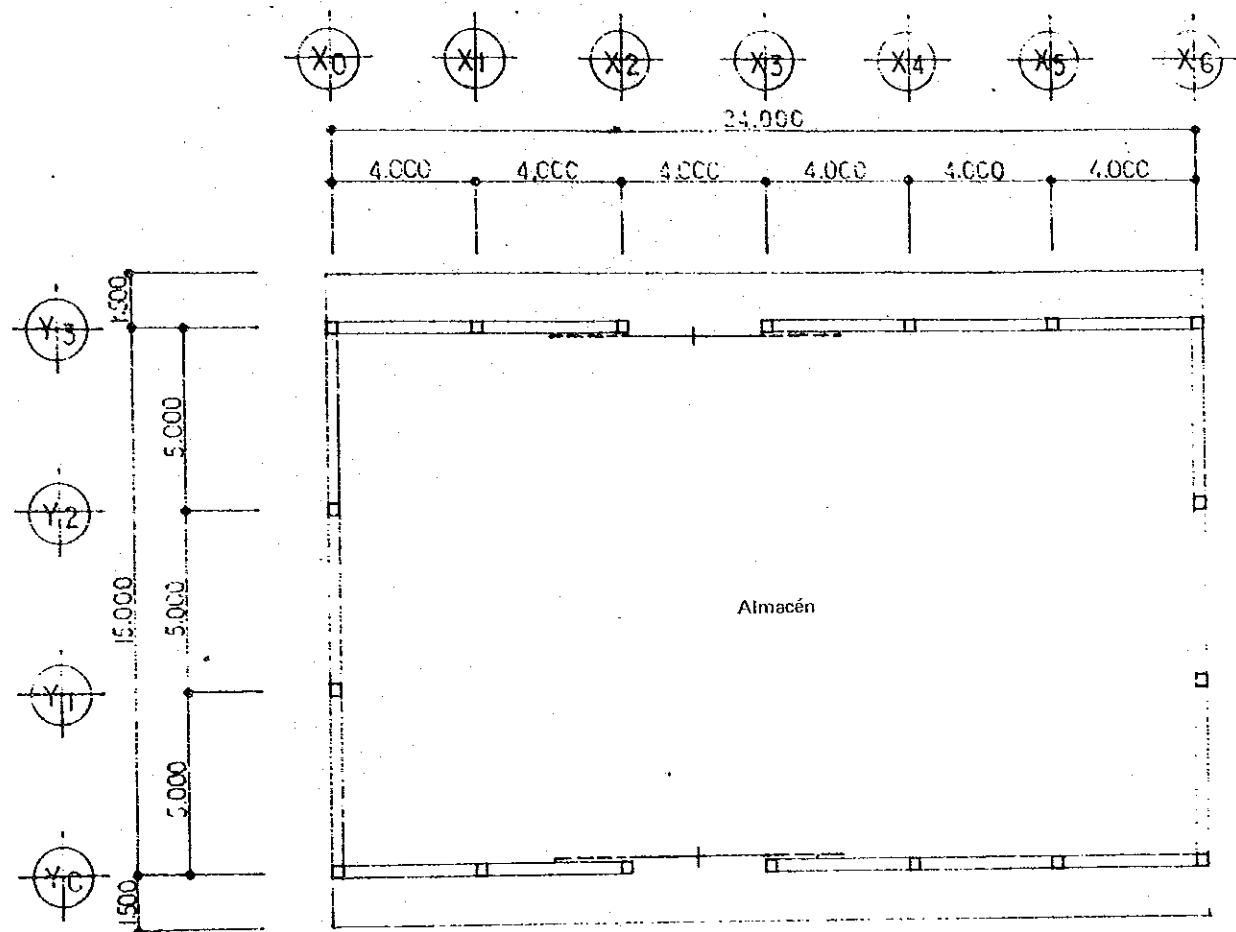
AGENCIA DE COOPERACION
INTERNACIONAL DE JAPON

PLANO
R-1-1/2



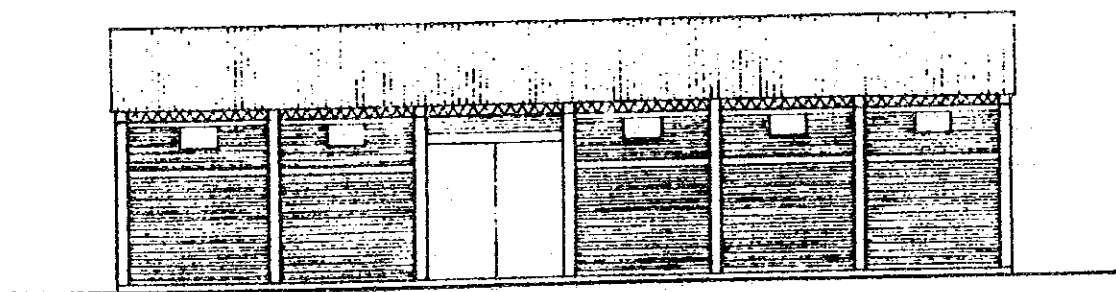
PLANO DE CORTE 1/50

REPUBLICA DEL PARAGUAY MINISTERIO DE AGRICULTURA Y GANADERIA	
PROYECTO DE AUMENTO DE LA PRODUCCION DE GRANOS PRINCIPALES EN EL AREA CENTRAL DEL DEPARTAMENTO DE ITAPUA	
OFICINA DE CAH	
AGENCIA DE COOPERACION INTERNACIONAL DE JAPON	PLANO R-1-2/2

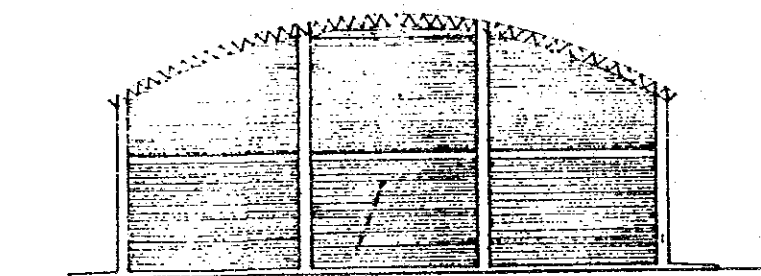


SUPERFICIE CUBIERTA
360.00 m²

PLANO DE PLANTA 1/200

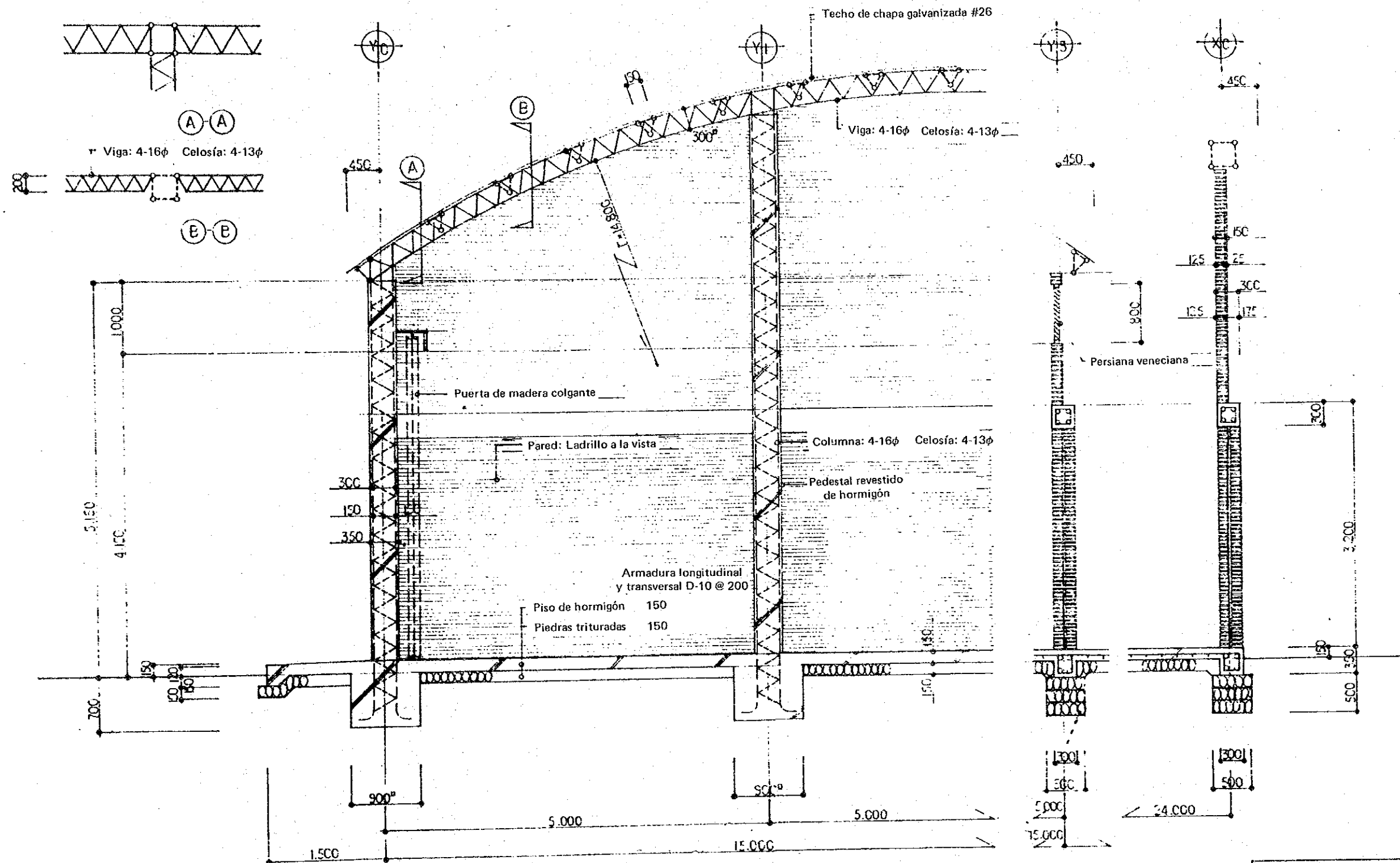


FACHADA 1/200



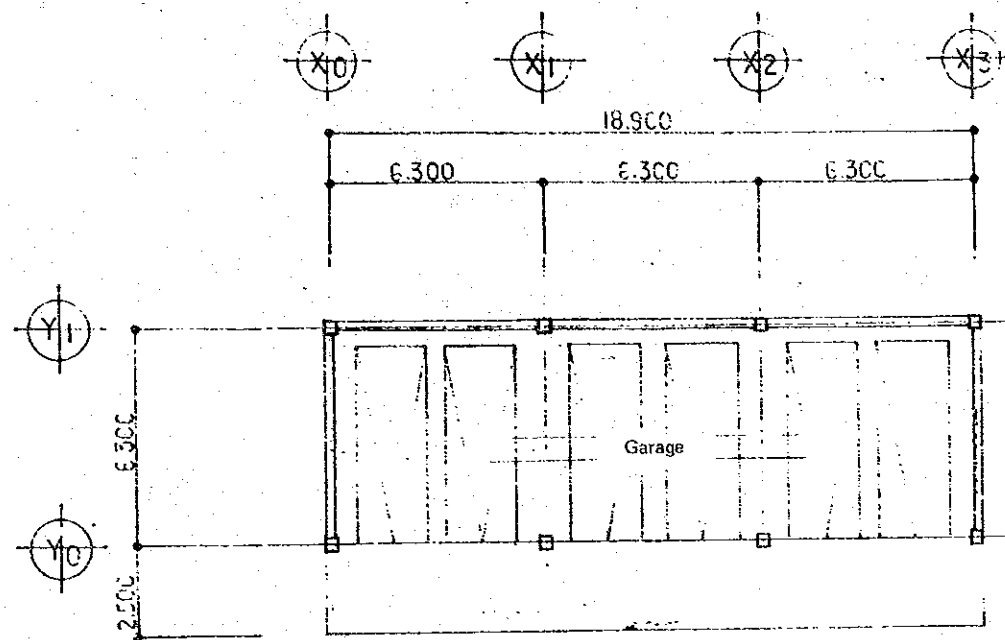
FACHADA 1/200

REPUBLICA DEL PARAGUAY MINISTERIO DE AGRICULTURA Y GANADERIA	
PROYECTO DE AUMENTO DE LA PRODUCCION DE GRANOS PRINCIPALES EN EL AREA CENTRAL DEL DEPARTAMENTO DE ITAPUA	
ALMACEN DE CAH	
AGENCIA DE COOPERACION INTERNACIONAL DE JAPON	PLANO R-2-1/2



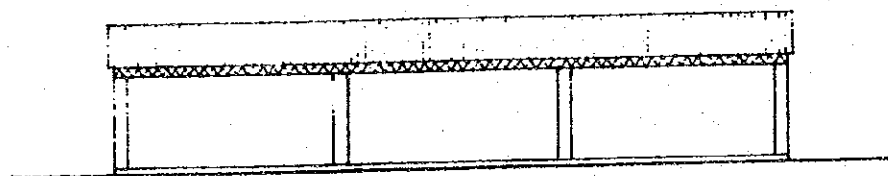
PLANO DE CORTE 1/200

REPUBLICA DEL PARAGUAY MINISTERIO DE AGRICULTURA Y GANADERIA PROYECTO DE AUMENTO DE LA PRODUCCION DE GRANOS PRINCIPALES EN EL AREA CENTRAL DEL DEPARTAMENTO DE ITAPUA	
ALMACEN DE CAH	
AGENCIA DE COOPERACION INTERNACIONAL DE JAPON	PLANO R-2-2/2




PLANO DE PLANTA 1/200

SUPERFICIE CUBIERTA
119.07 m²

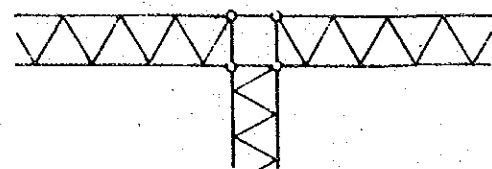


FACHADA 1/200

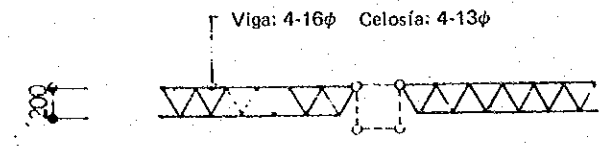


FACHADA 1/200

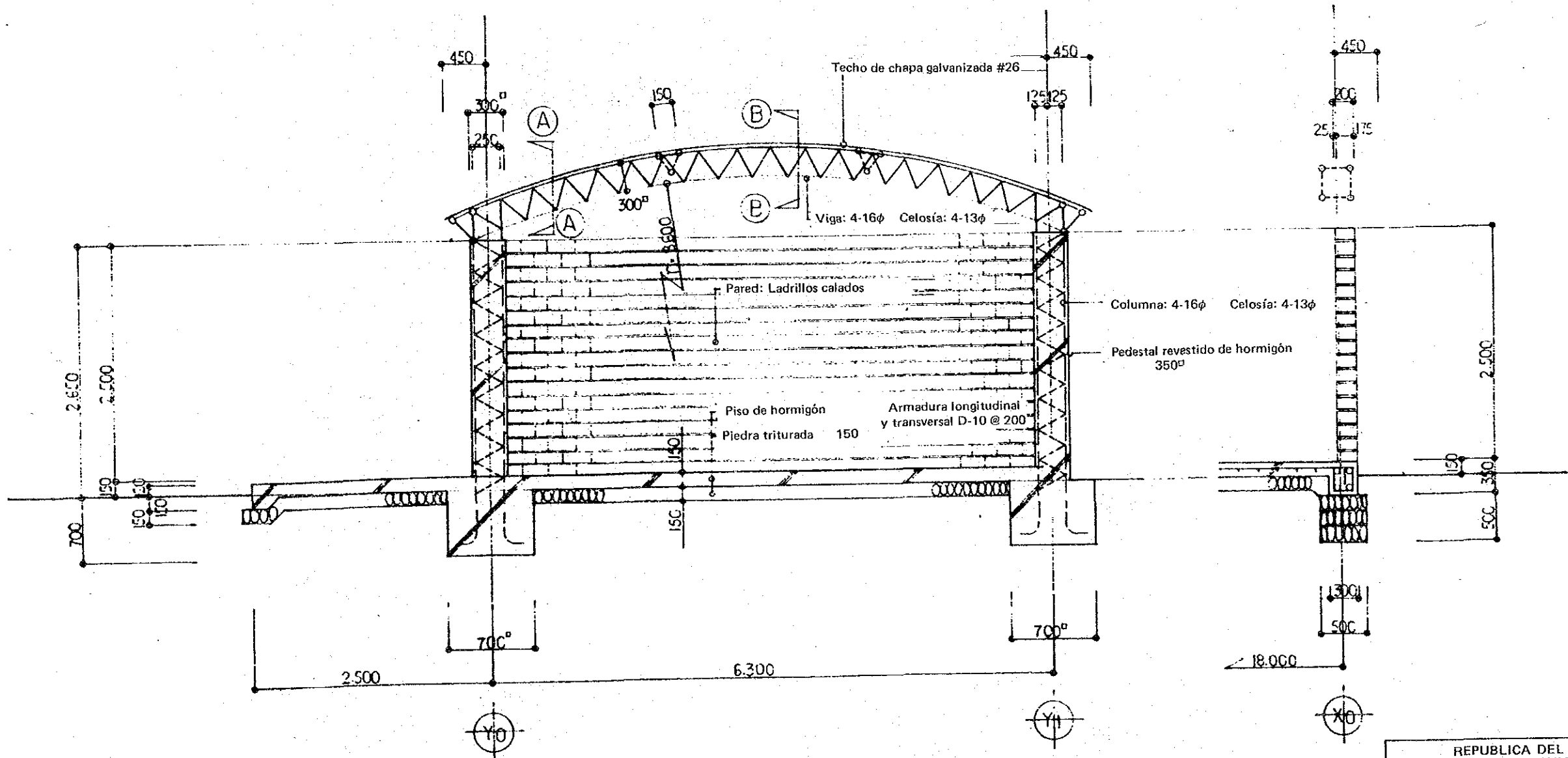
REPUBLICA DEL PARAGUAY MINISTERIO DE AGRICULTURA Y GANADERIA	
PROYECTO DE AUMENTO DE LA PRODUCCION DE GRANOS PRINCIPALES EN EL AREA CENTRAL DEL DEPARTAMENTO DE ITAPUA	
GARAGE DE CAH, IBR Y SENASE	
AGENCIA DE COOPERACION INTERNACIONAL DE JAPON	PLANO R-3-1/2



CORTE (A-A)



CORTE (E-E)




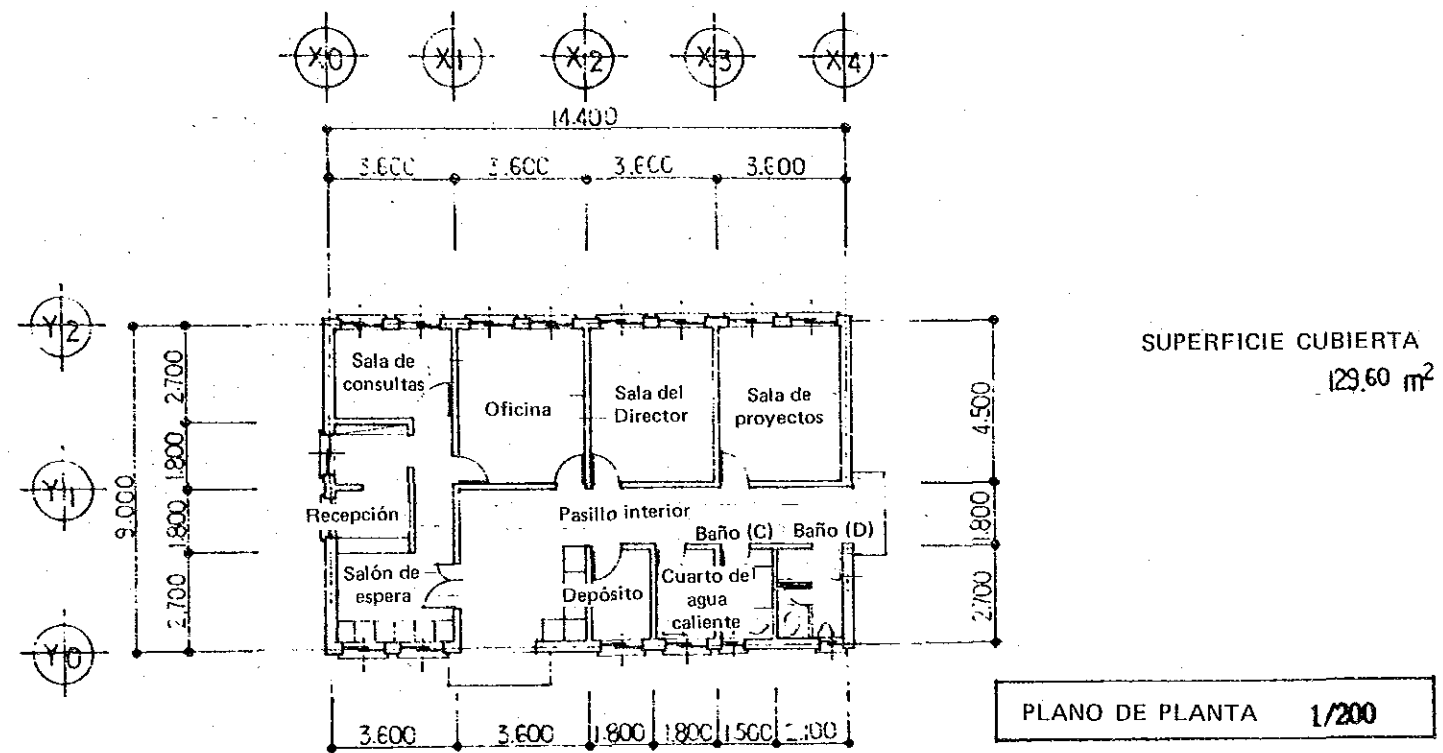
PLANO DE CORTE 1/200

REPUBLICA DEL PARAGUAY
 MINISTERIO DE AGRICULTURA Y GANADERIA
 PROYECTO DE AUMENTO DE LA
 PRODUCCION DE GRANOS PRINCIPALES
 EN EL AREA CENTRAL DEL DEPARTAMENTO
 DE ITAPUA

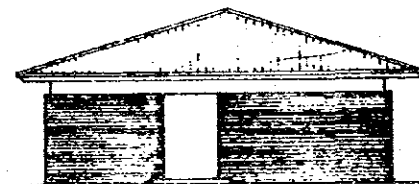
GARAGE DE CAH, IBR Y SENASE

AGENCIA DE COOPERACION
 INTERNACIONAL DE JAPON


PLANO
 R-3-2/2




FACHADA 1/200



FACHADA 1/200

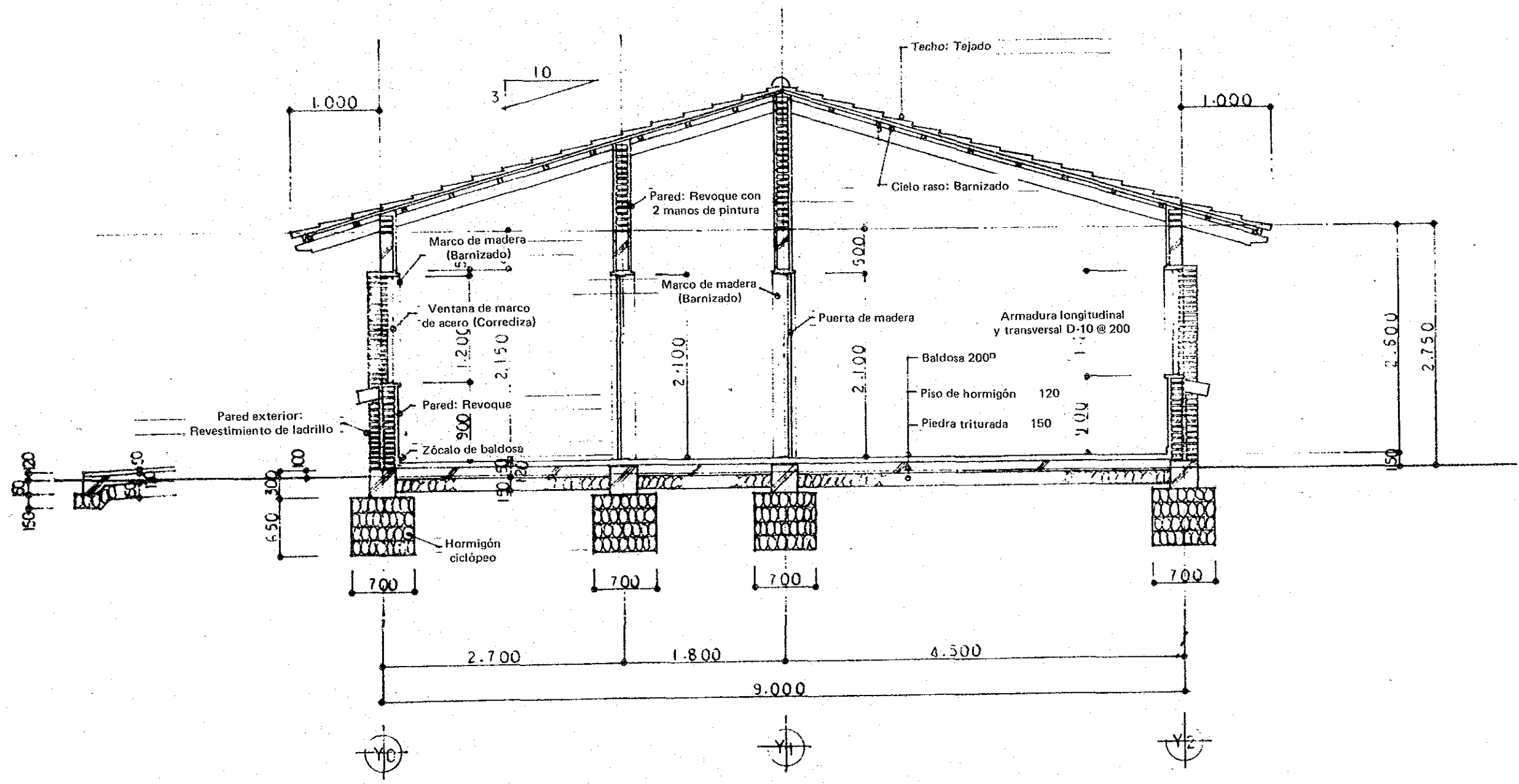


FACHADA 1/200



FACHADA 1/200

REPUBLICA DEL PARAGUAY MINISTERIO DE AGRICULTURA Y GANADERIA	
PROYECTO DE AUMENTO DE LA PRODUCCION DE GRANOS PRINCIPALES EN EL AREA CENTRAL DEL DEPARTAMENTO DE ITAPUA	
OFICINA DE IBR	
AGENCIA DE COOPERACION INTERNACIONAL DE JAPON	PLANO R-4-1/2



PLANO DE CORTE 1/50

REPUBLICA DEL PARAGUAY MINISTERIO DE AGRICULTURA Y GANADERIA	
PROYECTO DE AUMENTO DE LA PRODUCCION DE GRANOS PRINCIPALES EN EL AREA CENTRAL DEL DEPARTAMENTO DE ITAPUA	
OFICINA DE IBR	
AGENCIA DE COOPERACION INTERNACIONAL DE JAPON	PLANO R-4-2/2

119