

PROJET CARTOGRAPHIQUE

GUINEO - JAPONAIS

RESULTAT FINAL

DU

NIVELLEMENT DU

DEUXIEME ORDRE

ELABORATION DU PROJET : JICA

国際協力事業団		
受入 月日	'87.5.18	5/3
登録 No.	08547	61
		SDF

JICA LIBRARY



1064247[8]

DESCRIPTION DU REPER

DE NIVELLEMENT

**RESULTAT FINALE DE NIVELLEMENT**

Localité	Numéro de point	Altitudes compensées	Remarque
Centre Administratif de Kissidougou Bureaux de L'Arrondissement Central	Mle 68	532 694 //	
PRL Gbouye, L'Arrondissement de Kissidougou R.A. Kissidougou.	1	540 940 //	
Walt. Arrdt. de Yende Millimou R.A. Kissidougou.	2	603 297 //	
Gbembé PRL Toufoudou, Arrdt. de Yende Millimou R.A. Kissidougou.	3	538 026 //	
Village Manö, PRL Yende Millimou, Arrdt. Yende Millimou R.A. Kissidougou.	4	473 217 //	
Village de Gbamgbadou R.A. Gueckedou.	5	463 392 //	
Kalahou, R.A. Gueckedou.	6	437 027 //	
Farakörö. R.A. Gueckedou.	7	434 304 //	
Centre Administratif de Gueckedou.	9	465 395 //	
PRL Sandia, R.A. Gueckedou.	10	429 222 //	
PRL Bawa, Arrdt. de Tiekoulo R.A. Gueckedou	11	458 181 //	
Bifurcation de Dendezou-PRL Tiekoulo.	12	510 698 //	
Koelazou, PRL Kodembadou, Arrdt. Tiekoulo	13	511 850 //	
Zarabaga, Arrdt. Bofoussou R.A. Macenta.	14	521 086 //	
Baoulema, Arrdt. Bofoussou R.A. Macenta.	15	548 646 //	
PRL - Bofoussou, Arrdt. Bofoussou R.A. Macenta.	16	521 984 //	
Village de Gbessiranka, Arrdt Bofoussou R.A. Macenta.	17	631 246 //	
Village de Kotibala, Arrdt Macenta R.A. Macenta.	18	622 213 //	
Arrondissement Central de Macenta PRL Gbamgbalandou.	19	570 688 //	
Macenta, R.A. Macenta.	20	545 970 //	
P.T.T. Macenta, R.A. Macenta.	21	548 609 //	
Village de Nérédou, Nérédou R.A. Macenta.	22	535 752 //	
PRL Zobromaye, R.A. Macenta.	23	527 314 //	



**RESULTAT FINALE DE NIVELLEMENT**

Localité	Numéro de point	Altitudes compensées	Remarque
PRL Yomboyah Arrondissement Central Boke RA Boke	1	23.120	✓
Ville de Boke Arrondissement Central Boke	2	31.845	✓
Ville de Boke Arrondissement de Boke RA Boke	3	22.217	✓
PRL Wassadou Arrondissement Central de Boke RA Boke	4	15.963	✓
PRL Tanene Centre Arrondissement de Tanene RA Boke	5	43.788	✓
PRL Tanene(Village Boundoutoti) Arrondissement de Tanene RA Boke	6	8.302	✓
PRL Kantouba Arrondissement de Tanene RA Boke	7	28.474	✓
PRL Djiguiti Arrondissement de Tanene RA Boke	8	28.379	✓
PRL Ayekoye Arrondissement de Sangaredy RA Boke	9	20.982	✓
PRL Ayekoye Arrondissement de Sangaredy RA Boke	0	4.41	✓
PRL Wendabour Arrondissement de Wendabour RA Gaoual	1	4.793	✓
PRL Parawaly Arrondissement de Wendabour RA Gaoual	-	20.068	✓
PRL Walingui Arrondissement de Wendabour RA Gaoual	2	25.897	✓
PRL Walingui Arrondissement de Wendabour RA Gaoual	3	33.144	✓
PRL Guidali Arrondissement Koumbia RA Gaoual	4	58.390	✓
PRL Guidali Arrondissement Koumbia RA Gaoual	5	34.802	✓
PRL Guidali Arrondissement Koumbia RA Gaoual	6	32.670	✓
PRL Koumbia Arrondissement Koumbia RA Gaoual	7	17.84	✓
PRL Darabowe Arrondissement de Koumbia RA Gaoual	8	26.280	✓
PRL Darabowe Arrondissement de Koumbia RA Gaoual	9	32.57	✓
PRL Sinthirou Arrondissement de Gaoual Centre	20	36.769	✓
	21	26.406	✓

**RESULTAT FINALE DE NIVELLEMENT**

Localité	Numéro de point	Altitudes compensées	Remarque
PRL Marien Nguaby Arrondissement de Maneah RA Coyah	21	26.406	✓
PRL Almamy Bocarbiro Barry Arrondissement de Dubreka RA Coyah	22	39.159	✓
PRL Khorï Arrondissement de Khorï RA de Coyah	23	41.217	✓
PRL Gbantama Arrondissement de Khorï RA de Coyah	23-	65.727	✓
PRL de Makhahou (Village de Kholaya) Arrondissement Khorï RA Coyah	24	44.020	✓
PRL Ouassou Arrondissement Ouassou RA Coyah	25	51.267	✓
PRL Koumbia Arrondissement Ouassou RA Coyah	26	58.718	✓
PRL Kantouba Arrondissement de Tanene RA Boke	27	16.853	✓
PRL Djiguiti Arrondissement de Tanene RA Boke	28	104.310	✓
PRL Ayekoye Arrondissement de Sangaredy RA Boke	29	232.862	✓
PRL Ayekoye Arrondissement de Sangaredy RA Boke	30	77.684	✓
PRL Wendobour Arrondissement de Wendobour RA Gaoual	31	197.987	✓
PRL Parawaly Arrondissement de Wendobour RA Gaoual	32	146.918	✓
PRL Walingui Arrondissement de Wendobour RA Gaoual	33	197.308	✓
PRL Walingui Arrondissement de Wendobour RA Gaoual	34	256.300	✓
PRL Guidali Arrondissement de Koumbia RA Gaoual	35	91.603	✓
PRL Guidali Arrondissement de Koumbia RA Gaoual	36	148.236	✓
PRL Koumbia Arrondissement de Koumbia RA Gaoual	37	209.915	✓
PRL Koumbia Arrondissement de Koumbia RA Gaoual	38	118.662	✓
PRL Darabowe Arrondissement de Koumbia RA Gaoual	39	117.219	✓
PRL Darabowe Arrondissement de Koumbia RA Gaoual	40	152.867	✓
PRL Sinthirou Arrondissement de Gaoual Centre RA Gaoual	41	77.226	✓





**DESCRIPTION DU REPÈRE DE  
NIVELLEMENT DE DEUXIÈME ORDRE**

L81

1/200.000	KISSIDOUGOU	No. de repère	Mle 68
Carte de référence		Altitude	532.694 ✓
Localité	Centre Administratif de Kissidougou		
	Bureaux de L'Arrondissement Central		
Date de la sélection de point			
Date de signalisation			
Date d'observation			
Type de signalisation			
<p><b>Itinéraire</b></p> <p style="text-align: center;">Le repère Mle 68 est situé sur le bâtiment de l'Arrondissement Central de la Région Adm. de Kissidougou, à gauche de la façade principale</p>			
Distance entre les repères	(No. )	(No. Mle 68)	(No. 1 )
			10 <sup>km</sup> 480 ✓
<p><b>Croquis</b></p> <p>N FARANAH</p> <p style="text-align: center;">L'Arrondissement Central de Kissidougou</p>		<p style="text-align: center;">L'Arrondissement Central de Kissidougou</p> <p style="text-align: center;">Place de l'Indépendance</p>	
Descripteur	Akito TSUCHIYA	Inspecteur	Kazunori NAKATA

**DESCRIPTION DU REPÈRE DE  
NIVELLEMENT DE DEUXIÈME ORDRE**

91

1/200,000	KISSIDOUGOU	No. de repère	1
Carte de référence		Altitude	540.940 ✓
Localité	PRL. Gbouye, L'Arrondissement de Kissidougou		
	R.A. Kissidougou		
Date de la sélection de point		15/11/1978	
Date de signalisation		15/11/1978	
Date d'observation		27/11/1978	
Type de signalisation		Terre	
<p>Itinéraire</p> <p style="text-align: center;">Le repère No.1 est situé à 1.3km du village de Gbouye au nord de la route Kissidougou-Gueckedou.</p>			
Distance entre les repères	(No. Mle 68)	(No. 1 )	(No. 2 )
	10 <sup>km</sup> 480 ✓	11 <sup>km</sup> 282 ✓	
<p>Croquis</p>			
Descripteur	Akito TSUCHIYA	Inspecteur	Kazunari NAKATA

**DESCRIPTION DU REPÈRE DE  
NIVELLEMENT DE DEUXIÈME ORDRE**

101

1/200,000	KISSIDOUGOU	No. de repère	2
Carte de référence		Altitude	603.297 ✓
Localité	Walto, Arrdt. de Yende Millimou		
	Région Administrative de Kissidougou		
Date de la sélection de point		15/11/1978	
Date de signalisation		15/11/1978	
Date d'observation		2/12/1978	
Type de signalisation		Terre	
<p>Itinéraire</p> <p>Le repère No.2 est situé à 200m avant le village de Walto au sud-est de la route Kissidougou-Gueckedou.</p>			
Distance entre les repères	(No. 1 )	(No. 2 )	(No. 3 )
		11 <sup>km</sup> 282 ✓	11 <sup>km</sup> 617 ✓
<p>Croquis</p>			
Descripteur	Akito TSUCHIYA	Inspecteur	Kazunari NAKATA

**DESCRIPTION DU REPÈRE DE  
NIVELLEMENT DE DEUXIÈME ORDRE**

11

1/200,000	GUECKEDOU	No. de repère	3
Carte de référence		Altitude	538.026 ✓
Localité	Gbembé PRL Toufoudou, Arrdt. de Yende		
	Millimou, Région Administrative de Kissidougou		
Date de la sélection de point		15/11/1978	
Date de signalisation		15/11/1978	
Date d'observation		8/12/1978	
Type de signalisation		Terre	
<p><b>Itinéraire</b></p> <p>Le repère No.3 est situé à 1 km après le village de Hcyako et 200 m avant le village de Gbembé au nord-ouest de la route Kissidougou-Gueckedou.</p>			
Distance entre les repères	(No. 2 )	(No. 3 )	(No. 4 )
		11 <sup>km</sup> 617 ✓	10 <sup>km</sup> 697 ✓
<p><b>Croquis</b></p>			
Descripteur	Akito TSUCHIYA	Inspecteur	Kazunari NAKATA

**DESCRIPTION DU REPÈRE DE  
NIVELLEMENT DE DEUXIÈME ORDRE**

12

1/200,000 Carte de référence	GUECKEDOU	No. de repère 4	Altitude 473.217 ✓
Localité	Village Manö, PRL Yende Millimou, Arrdt. Yende Millimou, Région Administrative de Kissidougou		
Date de la sélection de point	16/11/1978		
Date de signalisation	16/11/1978		
Date d'observation	11/12/1978		
Type de signalisation	Terre		
Itinéraire  Le repère No. 4 est situé à l'entrée du village de Manö à 1 km de Yende Millimou sous un poteau téléphonique au nord de la route Kissidougou-Gueckedou.			
Distance entre les repères	(No. 3 )	(No. 4 )	(No. 5 )
	10 <sup>km</sup> 697 ✓	10 <sup>km</sup> 616 ✓	
Croquis 			
Descripteur	Akito TSUCHIYA	Inspecteur	Kazunari NAKATA

**DESCRIPTION DU REPÈRE DE  
NIVELLEMENT DE DEUXIÈME ORDRE**

**13**

1/200,000	GUECKEDOU	No. de repère	5
Carte de référence		Altitude	463.392 ✓
Localité	Village de Gbangbadou, Région Administrative de Gueckedou		
Date de la sélection de point	16/11/1978		
Date de signalisation	16/11/1978		
Date d'observation	6/12/1978		
Type de signalisation	Terre		
<p>Itinéraire</p> <p>Le repère No.5 est situé à 200 m après le village de Gbangbadou au sud-est de la route Kissidougou-Gueckedou.</p>			
Distance entre les repères	(No. 4 )	(No. 5 )	(No. 6 )
	10 <sup>km</sup> 616 ✓	11 <sup>km</sup> 879 ✓	
<p>Croquis</p>			
Descripteur	Akito TSUCHIYA	Inspecteur	Kazunari NAKATA

**DESCRIPTION DU REPÈRE DE  
NIVELLEMENT DE DEUXIÈME ORDRE**

**14**

1/200,000		No. de repère	6
Carte de référence	GUECKEDOU	Altitude	437.027 ✓
Localité	Kalahou, Région Administrative de		
	Gueckedou		
Date de la sélection de point		17/11/1978	
Date de signalisation		17/11/1978	
Date d'observation		1/12/1978	
Type de signalisation		Terre	
Itinéraire  Le repère No. 6 est situé à 200 m avant le village de Kalahou à l'ouest de la route Kissidougou-Gueckedou.			
Distance entre les repères	(No. 5 )	(No. 6 )	(No. 7 )
	11 <sup>km</sup> 879 ✓	10 <sup>km</sup> 994 ✓	
N Croquis 			
Descripteur	Akito TSUCHIYA	Inspecteur	Kazunari NAKATA



DESCRIPTION DU REPÈRE DE  
NIVELLEMENT DE DEUXIÈME ORDRE

15

1/200,000	GUECKEDOU	No. de repère	7
Carte de référence		Altitude	434.304 ✓
Localité	Farakörö, Région Administrative de Gueckedou		
Date de la sélection de point	17/11/1978		
Date de signalisation	17/11/1978		
Date d'observation	27/11/1978		
Type de signalisation	Terre		
<p>Itinéraire</p> <p>Le repère No.7 est situé à la bifurcation de Koendou à 400 m avant le village de Farakörö au sud-est de la route Kissidougou-Gueckedou.</p>			
Distance entre les repères	(No. 6 )	(No. 7 )	(No. 9 )
	10 <sup>km</sup> 994 ✓	10 <sup>km</sup> 026 ✓	
<p>Croquis</p>			
Descripteur	Akito TSUCHIYA	Inspecteur	Kazunari NAKATA

DESCRIPTION DU REPÈRE DE  
NIVELLEMENT DE DEUXIÈME ORDRE

16

1/200,000	GUECKEDOU	No. de repère	9
Carte de référence		Altitude	465.395 ✓
Localité	Centre Administratif de Gueckedou		
Date de la sélection de point	18/11/1978		
Date de signalisation	18/11/1978		
Date d'observation	21/11/1978		
Type de signalisation	Construction		
Itinéraire			
<p>Le repère No.9 est situé sur le bâtiment principal de la R.A. Gueckedou, du côté gauche de la façade principale extérieure, faisant face au nord.</p>			
Distance entre les repères	(No. 7 )	(No. 9 )	(No. 10 )
	10 <sup>km</sup> 026 ✓	0 <sup>km</sup> 651 ✓	
Croquis			
Descripteur	Akito TSUCHIYA	Inspecteur	Kazunari NAKATA

**DESCRIPTION DU REPÈRE DE  
NIVELLEMENT DE DEUXIÈME ORDRE**

17

1/200,000	GUECKEDOU	No. de repère	10
Carte de référence		Altitude	429.222 ✓
Localité	PRL Sandia, Région Administrative de Gueckedou		
Date de la sélection de point	18/11/1978		
Date de signalisation	18/11/1978		
Date d'observation	21/11/1978		
Type de signalisation	Construction		
<b>Itinéraire</b> Le repère No. 10 est situé sur le bâtiment de Hadja Fanta Cissé à gauche de la façade latérale nord, parallèle et au sud-est de la route Gueckedou-Macenta.			
Distance entre les repères	(No. 9 )	(No. 10 )	(No. 11 )
		0 km 651 ✓	10 km 669 ✓
<b>Croquis</b> 			
Describeur	Akito TSUCHIYA	Inspecteur	Kazunari NAKATA

**DESCRIPTION DU REPÈRE DE  
NIVELLEMENT DE DEUXIÈME ORDRE**

**18**

1/200,000	GUECKEDOU	No. de repère	11
Carte de référence		Altitude	458.181 ✓
Localité	PRL Bawa, Arrdt. de Tiekoulo, Région		
	Administrative de Gueckedou		
Date de la sélection de point	20/11/1978		
Date de signalisation	20/11/1978		
Date d'observation	30/11/1978		
Type de signalisation	Terre		
<p>Itinéraire</p> <p>Le repère No. 11 est situé au niveau de la plantation de caoutchouc de Wassaya, 800 m après le village de Wassaya et 400 m avant Valörö au sud de la route Gueckedou-Macenta.</p>			
Distance entre les repères	(No. 10 )	(No. 11 )	(No. 12 )
	10 <sup>km</sup> 669 ✓	12 <sup>km</sup> 257 ✓	
<p>Croquis</p>			
Descripteur	Hisaki KOBAYASHI	Inspecteur	Kazunari NAKATA

DESCRIPTION DU REPÈRE DE  
NIVELLEMENT DE DEUXIÈME ORDRE

19

1/200,000		No. de repère	12
Carte de référence	MACENTA	Altitude	510.698 ✓
Localité	Bifurcation de Dendezou - PRL Tiekoulo		
Date de la sélection de point	20/11/1978		
Date de signalisation	20/11/1978		
Date d'observation	7/12/1978		
Type de signalisation	Terre		
<p>Itinéraire</p> <p>Le repère No.12 est à 54 m avant la bifurcation de Dendezou - à 10 km de Valörö au sud - est de la route Gueckedou-Macenta.</p>			
Distance entre les repères	(No. 11 )	(No. 12 )	(No. 13 )
		12 <sup>km</sup> 257 ✓	10 <sup>km</sup> 727 ✓
<p>Croquis</p>			
Descripteur	Hisaki KOBAYASHI	Inspecteur	Kazunari NAKATA

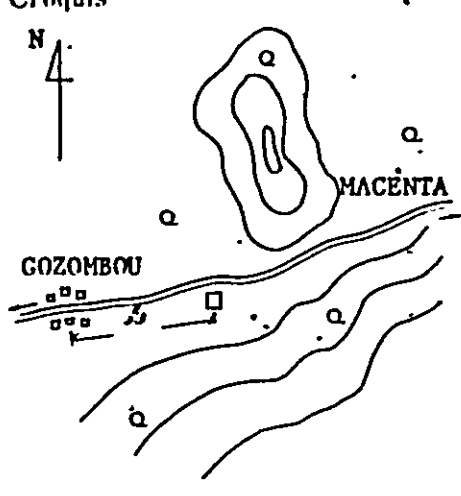
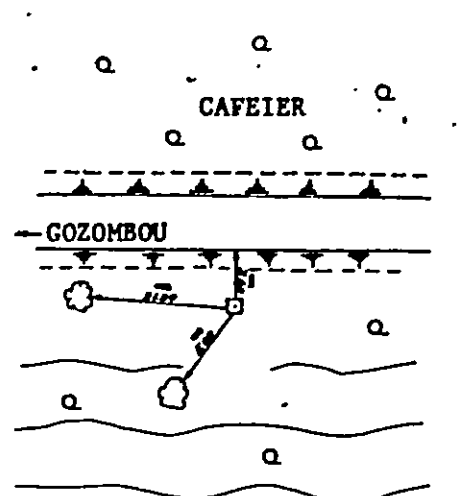
**DESCRIPTION DU REPÈRE DE  
NIVELLEMENT DE DEUXIÈME ORDRE**

20

1/200.000	MACENTA	No. de repère	13
Carte de référence		Altitude	511.850 ✓
Localité	Koelazou, PRL Kodembadou, Arrdt. Tiekoulo		
Date de la sélection de point	20/11/1978		
Date de signalisation	20/11/1978 ✓		
Date d'observation	18/12/1978		
Type de signalisation	Terre		
<b>Itinéraire</b> Le repère No.13 est situé dans le village de Koelazou derrière une forge, au sud de la route Gueckedou-Macenta.			
Distance entre les repères	(No. 12 )	(No. 13 )	(No. 14 )
		10 <sup>km</sup> 727 ✓	10 <sup>km</sup> 590 ✓
<b>Croquis</b> 			
Descripteur	Hisaki KOBAYASHI	Inspecteur	Kazunari NAKATA

**DÉSCRIPTION DU REPÈRE DE  
NIVELLEMENT DE DEUXIÈME ORDRE**

21

1/200,000	MACENTA	No. de repère	14
Carte de référence		Altitude	521.086 ✓
Localité	Zarabaga, Arrdt. Bofoussou, Région Admini- strative de Macenta		
Date de la sélection de point	20/11/1978		
Date de signalisation	20/11/1978		
Date d'observation	23/12/1978		
Type de signalisation	Terre		
Itinéraire Le repère No.14 est situé à 3.3 km après le village de Gozombou 1.0 km avant Zarabaga au sud de la route Gueckedou-Macenta.			
Distance entre les repères	(No. 13 )	(No. 14 )	(No. 15 )
	10 <sup>km</sup> 590 ✓	10 <sup>km</sup> 485 ✓	
Croquis N 			
Descripteur	HISAKI KOBAYASHI	Inspecteur	KAZUNARI NAKATA

**DESCRIPTION DU REPÈRE DE  
NIVELLEMENT DE DEUXIÈME ORDRE**

**22**

1/200,000 Carte de référence	MACENTA	No. de repère	15
		Altitude	548.646 ✓
Localité	Baoulema, Arrdt. Boufoussou, Région Administrative de Macenta		
Date de la sélection de point	20/11/1978		
Date de signalisation	20/11/1978		
Date d'observation	29/12/1978		
Type de signalisation	Terre		
Itinéraire Le repère No.15 est situé à 1.8 km après le village de Baoulema au sud-est de la route Gueckadou-Macenta.			
Distance entre les repères	(No. 14 )	(No. 15 )	(No. 16 )
	10 <sup>km</sup> 485 ✓	10 <sup>km</sup> 468 ✓	
Croquis			
Descripteur	Hisaki KOBAYASHI	Inspecteur	Kazunari NAKATA



**DESCRIPTION DU REPÈRE DE  
NIVELLEMENT DE DEUXIÈME ORDRE**

23

1/200,000	MACENTA	No. de repère	16
Carte de référence		Altitude	521.984 ✓
Localité	PRL Bofoussou, Arrdt. Bofoussou		
	Région Administrative de Macenta		
Date de la sélection de point	21/11/1978		
Date de signalisation	21/11/1978		
Date d'observation	3/ 1/1979		
Type de signalisation	Terre		
Itinéraire Le repère No.16 est situé à 2 km après Bofoussou, à l'entrée du pont de la Macenta au nord-est de la route Gueckedou-Macenta.			
Distance entre les repères	(No. 15 )	(No. 16 )	(No. 17 )
		10 <sup>km</sup> 468 ✓	10 <sup>km</sup> 860 ✓
Croquis			
Descripteur	Shigeru SASAKI	Inspecteur	Kazunari NAKATA

**DÉSCRIPTION DU REPÈRE DE  
NIVELLEMENT DE DEUXIÈME ORDRE**

**24**

1/200,000 Carte de référence	MACENTA	No. de repère	17
		Altitude	631.246 ✓
Localité	Village de Gbessiranka, Arrdt. Bofoussou		
	Région Administrative de Macenta		
Date de la sélection de point		21/11/1978	
Date de signalisation		21/11/1978	
Date d'observation		28/12/1978	
Type de signalisation		Terre	
<b>Itinéraire</b> Le repère No. 17 est situé à 700 m après le village de Gbessiranka au nord de la route Gueckedou-Macenta.			
Distance entre les repères		(No. 16 ) (No. 17 ) (No. 18 )	
		10 <sup>km</sup> 860 ✓	10 <sup>km</sup> 160 ✓
<b>Croquis</b> 			
Descripteur	Shigeru SASAKI	Inspecteur	Kazunari NAKATA

**DÉSCRIPTION DU REPÈRE DE  
NIVELLEMENT DE DEUXIÈME ORDRE**

**25**

1/200,000	MACENTA	No. de repère	18
Carte de référence		Altitude	622.213 ✓
Localité	Village de Kotibala, Arrdt. Macenta		
	Région Administrative de Macenta		
Date de la sélection de point		21/11/1978	
Date de signalisation		21/11/1978	
Date d'observation		22/12/1978	
Type de signalisation		Terre	
<p><b>Itinéraire</b></p> <p>Le repère No. 18 est situé à 500 m après le village de Kotibala au sud de la route Gueckedou Macenta.</p>			
Distance entre les repères		(No. 17 ) (No. 18 ) (No. 19 )	
		10 <sup>km</sup> 160 ✓	10 <sup>km</sup> 540 ✓
<p><b>Croquis</b></p>			
Descripteur	Shigeru SASAKI	Inspecteur	Kazunari NAKATA

**DESCRIPTION DU REPÈRE DE  
NIVELLEMENT DE DEUXIÈME ORDRE**

**26**

1/200,000	MACENTA	No. de repère	19
Carte de référence		Altitude	570.688 ✓
Localité	Arrondissement Central de Macenta, PRL		
	Gbangbalandou		
Date de la sélection de point		29/11/1978	
Date de signalisation		29/11/1978	
Date d'observation		16/12/1978	
Type de signalisation		Terre	
<p>Itinéraire</p> <p>Le repère No. 19 est situé à 9.4 km de Gbangbalandou au sud de la route Gueckedou-Macenta, 2 km avant la ville de Macenta.</p>			
Distance entre les repères		(No. 18 ) (No. 19 ) (No. 20 )	
		10 <sup>km</sup> 540 ✓	2 <sup>km</sup> 268 ✓
<p>Croquis</p>			
Descripteur	Shigeru SASAKI	Inspecteur	Kazunari NAKATA

**DESCRIPTION DU REPÈRE DE  
NIVELLEMENT DE DEUXIÈME ORDRE**

**27**

1/200,000	MACENTA	No. de repère	< 20
Carte de référence		Altitude	545.970 ✓
Localité	Macenta, Région Administrative de Macenta		
Date de la sélection de point	29/11/1978		
Date de signalisation	29/11/1978		
Date d'observation	15/12/1978		
Type de signalisation	Construction		
<p>Itinéraire</p> <p>Le repère No. 20 est situé sur le bâtiment d'El Hadj Bigné, face école du centre du côté latéral nord du bâtiment au sud-ouest de la route Gueckodou Macenta.</p>			
Distance entre les repères	(No. 19 )	(No. 20 )	(No. 21 )
		2 <sup>km</sup> 268 ✓	0 <sup>km</sup> 593 ✓
<p>Croquis</p>			
Descripteur	Shigeru SASAKI	Inspecteur	Kazunari NAKATA

**DESCRIPTION DU REPÈRE DE  
NIVELLEMENT DE DEUXIÈME ORDRE**

**28**

1/200,000	MACENTA	No. de repère	21
Carte de référence		Altitude	548.609 ✓
Localité	P.T.T. Macenta, Région Administrative		
	de Macenta		
Date de la sélection de point		29/11/1978	
Date de signalisation		29/11/1978	
Date d'observation		15/12/1978	
Type de signalisation		Construction	
<p>Itinéraire</p> <p align="center">Le repère No. 21 est situé sur le bâtiment principal des P.T.T., à droite de la façade latérale est, à l'ouest de la route Macenta-N'Zérékoré.</p>			
Distance entre les repères		(No. 20 ) (No. 21 ) (No. 22 )	
		0 km 593 ✓	10 km 491 ✓
<p>Croquis N'ZEREKORE</p>			
Descripteur	Shigeru SASAKI	Inspecteur	Kazunari NAKATA

**DESCRIPTION DU REPÈRE DE  
NIVELLEMENT DE DEUXIÈME ORDRE**

**29**

1/200,000	MACENTA	No. de repère	22
Carte de référence		Altitude	535.752 ✓
Localité	Village de Nérédou, Nérédou, Région Administrative de Macenta		
Date de la sélection de point	29/11/1978		
Date de signalisation	29/11/1978		
Date d'observation	19/12/1978		
Type de signalisation	Terre		
<p>Itinéraire</p> <p>Le repère No. 22 est situé à 9.3 km de Macenta, 700 m avant le village de Nérédou, au nord de la route Macenta-N'Zérékoré.</p>			
Distance entre les repères	(No. 21 )	(No. 22 )	(No. 23 )
	10 <sup>km</sup> 491 ✓	10 <sup>km</sup> 490 ✓	
Croquis			
Descripteur	Shigeru SASAKI	Inspecteur	Kazunari NAKATA

**DESCRIPTION DU REPÈRE DE  
NIVELLEMENT DE DEUXIÈME ORDRE**

**30**

1/200,000	MACENTA	No. de repère	23
Carte de référence		Altitude	527.314 ✓
Localité	PRL Zobromaye, Région Administrative de Macenta		
Date de la sélection de point	29/11/1978		
Date de signalisation	29/11/1978		
Date d'observation	26/12/1978		
Type de signalisation	Terre		
<b>Itinéraire</b> Le repère No. 23 est situé à 4.3 km du village de Nérédou, 5 km avant Zobromaye, au sud de la route Macenta-N'Zérékoré.			
Distance entre les repères	(No. 22 )	(No. 23 )	(No. 24 )
	10 <sup>km</sup> 490 ✓	10 <sup>km</sup> 467 ✓	
Croquis MACENTA 			
Describeur	Akito TSUCHIYA	Inspecteur	Kazunari NAKATA



**DESCRIPTION DU REPÈRE DE  
NIVELLEMENT DE DEUXIÈME ORDRE**

**31**

1/200,000	MACENTA	No. de repère	24
Carte de référence		Altitude	614.847 ✓
Localité	COL. de Sérédou, Région Administrative de Macenta		
Date de la sélection de point	30/11/1978		
Date de signalisation	30/11/1978		
Date d'observation	2/ 1/1979		
Type de signalisation	Terre		
Itinéraire  Le repère No.24 est situé à 5.1 km après Zobromaye à 6 km avant Sérédou, au sud de la route Macenta- N'Zérékoré.			
Distance entre les repères	(No. 23 )	(No. 24 )	(No. 25 )
	10 <sup>km</sup> 467 ✓	10 <sup>km</sup> 332 ✓	
Croquis			
Descripteur	Akito TSUCHIYA	Inspecteur	Kazunari NAKATA

**DÉSCRIPTION DU REPÈRE DE  
NIVELLEMENT DE DEUXIÈME ORDRE**

**32**

1/200,000	MACENTA	No. de repère	25
Carte de référence		Altitude	534.864 ✓
Localité	Sérédou, Région Administrative de Macenta		
Date de la sélection de point	30/11/1978		
Date de signalisation	30/11/1978		
Date d'observation	9/1/1979		
Type de signalisation	Terre		
Itinéraire  Le repère No. 25 est situé à 2.5 km du village de Sérédou, au sud-est de la route Macenta-N'Zérékoré.			
Distance entre les repères	(No. 24 )	(No. 25 )	(No. 26 )
	10 <sup>km</sup> 332 ✓	10 <sup>km</sup> 638 ✓	
<p>Croquis</p>			
Descripteur	Akito TSUCHIYA	Inspecteur	Kazunari NAKATA

**DESCRIPTION DU REPÈRE DE  
NIVELLEMENT DE DEUXIÈME ORDRE**

**33**

1/200,000	MACENTA	No. de repère	26
Carte de référence		Altitude	528.291 ✓
Localité	Village de Vorikoroho, PRL Irie, Région		
	Administrative de Macenta		
Date de la sélection de point	30/11/1978		
Date de signalisation	30/11/1978		
Date d'observation	12/ 1/1979		
Type de signalisation	Terre		
<b>Itinéraire</b> Le repère No. 26 est situé dans le village de Vorikoroho, à l'est, sous une bananeraie, au nord de la route Macenta-N'Zérékoré.			
Distance entre les repères	(No. 25 )	(No. 26 )	(No. 27 )
		10 <sup>km</sup> 638 ✓	10 <sup>km</sup> 272 ✓
Croquis 			
Descripteur	Akito TSUCHIYA	Inspecteur	Kazunari NAKATA

**DESCRIPTION DU REPÈRE DE  
NIVELLEMENT DE DEUXIÈME ORDRE**

**34**

1/200,000 Carte de référence	MACENTA	No. de repère	27
		Altitude	520.697 ✓
Localité	PRL Irié, Arrdt. de Sérédou, Région Administrative de Macenta		
Date de la sélection de point	30/11/1978		
Date de signalisation	30/11/1978		
Date d'observation	16/ 1/1979		
Type de signalisation	Terre		
Itinéraire	Le repère No. 27 est situé à 4.6 km après Irié et à 1 km d'Avrizou au nord de la route Macenta-N'Zérékoré.		
Distance entre les repères	(No. 26 )	(No. 27 )	(No. 28 )
	10 <sup>km</sup> 272 ✓	10 <sup>km</sup> 377 ✓	
Croquis			
Descripteur	Akito TSUCHIYA	Inspecteur	Kazunari NAKATA

**DESCRIPTION DU REPÈRE DE  
NIVELLEMENT DE DEUXIÈME ORDRE**

**315**

1/200,000 Carte de référence	MACENTA	No. de repère	28
		Altitude	509.566 ✓
Localité	Sabatade, PRL Zebela, Arrdt. Zebela Région Administrative de Macenta		
Date de la sélection de point	1/12/1978		
Date de signalisation	1/12/1978		
Date d'observation	19/ 1/1979		
Type de signalisation	Terre		
Itinéraire  Le repère No.28 est situé à 2.7 km du village de Bouvizou et à 1.1 km avant Sabatade, au nord de la route Macenta-n'Zérékoré.			
Distance entre les repères	(No. 27 )	(No. 28 )	(No. 29 )
	10 <sup>km</sup> 377 ✓	10 <sup>km</sup> 513 ✓	
Croquis N ↑			
Descripteur	Akito TSUCHIYA	Inspecteur	Kazunari NAKATA

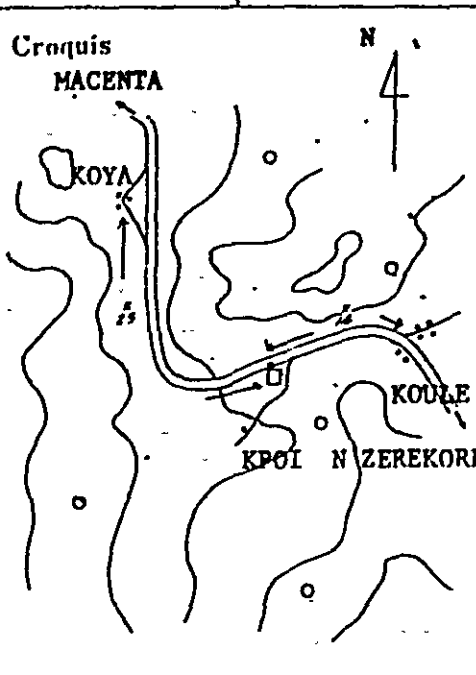
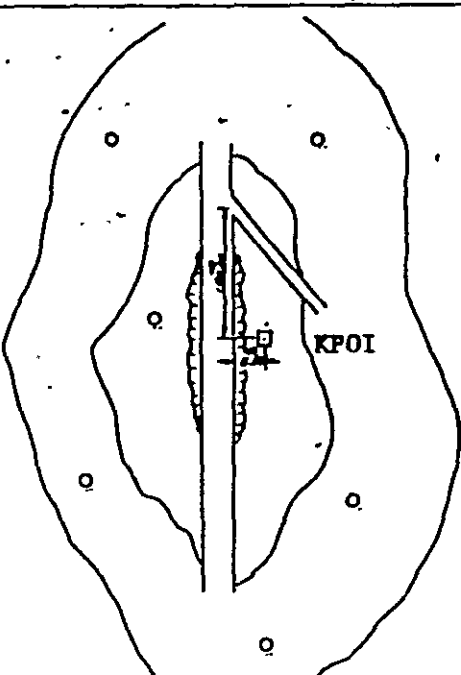
**DESCRIPTION DU REPÈRE DE  
NIVELLEMENT DE DEUXIÈME ORDRE**

**36**

1/200,000	MACENTA	No. de repère	29
Carte de référence		Altitude	485.235 ✓
Localité	Zebela, Région Administrative de Macenta.		
Date de la sélection de point	1/12/1978		
Date de signalisation	1/12/1978		
Date d'observation	12/ 1/1979		
Type de signalisation	Terre		
Itinéraire  Le repère No.29 est situé dans le village de Zebela à 97 m du bureau de l'arrondissement, au sud-est de la route Macenta-N'Zérékoré.			
Distance entre les repères	(No. 28 )	(No. 29 )	(No. 30 )
	10 <sup>km</sup> 513 ✓	10 <sup>km</sup> 498 ✓	
<p>Croquis</p>			
Descripteur	Akito TSUCHIYA	Inspecteur	Kazunari NAKATA

**DESCRIPTION DU REPÈRE DE  
NIVELLEMENT DE DEUXIÈME ORDRE**

**37**

1/200,000	MACENTA	No. de repère	30
Carte de référence		Altitude	505.032 ✓
Localité	PRL Kpoi, Arrdt. Koule, Région Administrative de N'Zérékoré		
Date de la sélection de point	2/12/1978		
Date de signalisation	2/12/1978		
Date d'observation	17/ 1/1979		
Type de signalisation	Terre		
<b>Itinéraire</b> Le repère No.30 est situé à 4 km après le bac de la Diani, à 3.7 km du village de Badala, au sud-est de la route Macenta-N'Zérékoré et à 2.5 km de la bifurcation de Koya.			
Distance entre les repères	(No. 29 )	(No. 30 )	(No. 31 )
	10 <sup>km</sup> 498 ✓	10 <sup>km</sup> 744 ✓	
Croquis MACENTA 			
Descripteur	Akito TSUCHIYA	Inspecteur	Kazunari NAKATA

**DESCRIPTION DU REPÈRE DE  
NIVELLEMENT DE DEUXIÈME ORDRE**

**38**

1/200,000	N'ZEREKORE	No. de repère	31
Carte de référence		Altitude	443.236 ✓
Localité	Keremenzou, Arrdt: Koule, Région Administrative de N'Zérékoré		
Date de la sélection de point	2/12/1978		
Date de signalisation	2/12/1978		
Date d'observation	15/ 1/1979		
Type de signalisation	Terre		
Itinéraire Le repère No.31 est situé à 3.2 km après Pampore et à 6.2 km avant Keremenzou, au sud-est de la route Macenta-N'Zérékoré.			
Distance entre les repères	(No. 30 )	(No. 31 )	(No. 32 )
	10 <sup>km</sup> 744 ✓	10 <sup>km</sup> 340 ✓	
Croquis MACENTA PAMPORE KEREMENZOU N'ZEREKORE			
Descripteur	Akoto TSUCHIYA	Inspecteur	Kazunari NAKATA



**DÉSCRIPTION DU REPÈRE DE  
NIVELLEMENT DE DEUXIÈME ORDRE**

**319**

1/200.000	N'ZEREKORE	No. de repère	32
Carte de référence		Altitude	415.795 ✓
Localité	Village de Powai, PRL Gnampara, Arrdt. Samoï		
	Région Administrative de N'Zérékoré.		
Date de la sélection de point	2/12/1978		
Date de signalisation	2/12/1978		
Date d'observation	11/1/1979		
Type de signalisation	Terre		
Itinéraire Le repère No.32 est situé dans le village de Powai, à 4.4 km de Keremenzou - au sud de la route Macenta N'Zérékoré.			
Distance entre les repères	(No. 31 )	(No. 32 )	(No. 33 )
		10 <sup>km</sup> 340 ✓	10 <sup>km</sup> 615 ✓
Croquis 			
Descripteur	Akito TSUCHIYA	Inspecteur	Kazumari NAKATA

**DESCRIPTION DU REPÈRE DE  
NIVELLEMENT DE DEUXIÈME ORDRE**

**40**

1/200.000	N'ZEREKORE	No. de repère	33
Carte de référence		Altitude	465.501 ✓
Localité	Gnampara, Arrdt. Sanoï, Région Administrative de N'Zérékoré		
Date de la sélection de point	2/12/1978		
Date de signalisation	2/12/1978		
Date d'observation	8/1/1979		
Type de signalisation	Terre		
<b>Itinéraire</b> Le repère No. 33 est situé à 4.1 km de Gnampara et à 1.5 km avant Diola, sous des manguiers, au sud de la route Macenta-N'Zérékoré.			
Distance entre les repères	(No. 32 )	(No. 33 )	(No. 34 )
	10 <sup>km</sup> 615 ✓	10 <sup>km</sup> 390 ✓	
Croquis MACENTA GNAMPARA DIOLA SANOI N'ZEREKORE			
Descripteur	Akito TSUCHIYA	Inspecteur	Kazunari MAKATA

**DESCRIPTION DU REPÈRE DE  
NIVELLEMENT DE DEUXIÈME ORDRE**

**41**

1/200,000	N'ZEREKORE	No. de repère	34
Carte de référence		Altitude	468.766 ✓
Lorolité	Boma, Arrdt. Samoï, Région Administrative de N'Zérékoré		
Date de la sélection de point	2/12/1978		
Date de signalisation	2/12/1978		
Date d'observation	19/1/1979		
Type de signalisation	Terre		
Itinéraire			
Le repère No.34 est situé à 4.1 km de Samoï et à 1.0 km de Boma, au sud de la route Macenta-N'Zérékoré.			
Distance entre les repères	(No. 33 )	(No. 34 )	(No. 36 )
	10 <sup>km</sup> 390 ✓	5 <sup>km</sup> 783 ✓	
Croquis			
Descripteur	Akito TSUCHIYA	Inspecteur	Kazunari NAKATA

**DESCRIPTION DU REPÈRE DE  
NIVELLEMENT DE DEUXIÈME ORDRE**

**42**

1/200,000	N'ZEREKORE	No. de repère	36
Carte de référence		Altitude	485.078 ✓
Localité	Centre commercial de N'Zérékoré, bâtiment pharmacie d'Etat No.1		
Date de la sélection de point	4/12/1978		
Date de signalisation	4/12/1978		
Date d'observation	22/ 1/1979		
Type de signalisation	Construction		
<p>Itinéraire</p> <p>Le repère No. 36 est situé sur le côté droit de la façade principale du bâtiment de la pharmacie No.1 de N'Zérékoré au nord-ouest de la route Macenta-N'Zérékoré.</p>			
Distance entre les repères	(No. 34 )	(No. 36 )	(No. 37 )
		5 <sup>km</sup> 783 ✓	1 <sup>km</sup> 398 ✓
<p>Croquis</p>		<p>MACENTA</p>	
Descripteur	Akito TSUCHIYA	Inspecteur	Kazunari NAKATA

**DÉSCRIPTION DU REPERE DE  
NIVELLEMENT DE DEUXIÈME ORDRE**

**4B**

1/200,000	N'ZEREKORE	No. de repère	37
Carte de référence		Altitude	479.282 ✓
Localité	Chapelle de N'Zérékoré, I Arrondissement		
	Région Administrative de N'Zérékoré		
Date de la sélection de point		4/12/1978	
Date de signalisation		4/12/1978	
Date d'observation		22/ 1/1979	
Type de signalisation		Construction	
<p><b>Itinéraire</b></p> <p>Le repère No.37 est situé sur le côté droit de la façade latérale nord de la chapelle de N'Zérékoré, au sud-est de la route N'Zérékoré-Lola.</p>			
Distance entre les repères	(No. 36 )	(No. 37 )	(No. Mle 12a)
	1 <sup>km</sup> 398 ✓	0 <sup>km</sup> 969 ✓	
<p><b>Croquis</b></p> <p>A regional map with a north arrow. Macenta is at the top left, Kankan at the top right, Lola at the middle right, N'Zérékoré in the center (shaded area), Yomou at the bottom left, and Monrovia at the bottom right. A road network is shown connecting these locations.</p>		<p>A detailed site map. At the top is Kankan. A road runs vertically from Kankan down to Marche. A road runs horizontally from Macenta to the vertical road. A dashed rectangle encloses the 'MISSION CATHOLIQUE' and the 'CHAPELLE'. The chapel is located on the southern side of the vertical road, east of the horizontal road from Macenta.</p>	
Descripteur	Akito TSUCHIYA	Inspecteur	Kazunari NAKATA

**DESCRIPTION DU REPÈRE DE  
NIVELLEMENT DE DEUXIÈME ORDRE**

44

1/200,000	N'ZEREKORE	No. de repère	Mle 121
Carte de référence		Altitude	470.468 ✓
Localité			
Date de la sélection de point			
Date de signalisation			
Date d'observation			
Type de signalisation			
Itinéraire			
Distance entre les repères	(No. 37 )	(No. Mle 121 )	(No. )
	0 <sup>km</sup> 969 ✓		
<p>Croquis</p>		<p>MARCHE</p>	
Descripteur	Akito TSUCHIYA	Inspecteur	Kazunari NAKATA

DESCRIPTION DU REPER  
DE NIVELLEMENT

**DESCRIPTION DU REPÈRE DE  
NIVELLEMENT DE DEUXIÈME ORDRE**

**13**

1/200,000 Carte de référence	CONAKRY	No. de repère	M <sup>e</sup> 29
		Altitude	41.937 ✓
Localité	PRL. Marien Ngouaby, L'Arrondissement de Maneah, R.A. Coyah		
Date de la sélection de point			
Date de signalisation			
Date d'observation			
Type de signalisation			
Itinéraire Le repère No.29 est situé sur la R.N. No.1 à 36Km de Conakry, placé sur le bâtiment de la Pharmacie et du Commissariat de Police.			
Distance entre les repères	(No. )	(No. M <sup>e</sup> 29 )	(No. 1 )
		km 10.884 ✓	
Descripteur	Yoshihiro TOSHIMA	Inspecteur	Shigeru SASAKI



**DESCRIPTION DU REPÈRE DE  
NIVELLEMENT DE DEUXIÈME ORDRE**

**14**

1/200,000	CONAKRY	No. de repère	1
Carte de référence		Altitude	23,120 ✓
Localité	PRL. Almamy Bocar Biro Barry, L'Arrondissement de Dubréka R.A. de Coyah		
Date de la sélection de point	7/10/1980		
Date de signalisation	17/10/1980		
Date d'observation	8/11/1980		
Type de signalisation	Borne		
Itinéraire Le repère No.1 est situé sur la Route Conakry Dubréka, il est à droite sur la route de Boffa, ou Carrefour Km 5 de Dubréka.			
Distance entre les repères	(No.1le 29 (No. 1 ) (No. 2 ) 10 <sup>km</sup> 884 ✓ 11 <sup>km</sup> 337 ✓		
Croquis			
Describeur	Yoshihiro TOSHIMA	Inspecteur	Shigeru SASAKI

**DESCRIPTION DU REPÈRE DE  
NIVELLEMENT DE DEUXIÈME ORDRE**

**15**

1/200.000	CONAKRY	No. de repère	2
Carte de référence		Altitude	31.845 ✓
Localité	PRL. Khöri, L'Arrondissement de Khöri, R.A. de Coyah		
Date de la sélection de point	17/10/1980		
Date de signalisation	17/10/1980		
Date d'observation	20/11/1980		
Type de signalisation	Borne		
Itinéraire Le repère No.2 est situé à 1.5km du village de Khöri sur le côté droit de la route de Boffa, à 500m avant le fleuve Soumba, et à côté de la maison de Abou Bangoura.			
Distance entre les repères	(No. 1 ) km 11 337 ✓	(No. 2 ) km 11 317 ✓	(No. 3 )
Croquis			
Descripteur	Yoshihiro TOSHIMA	Inspecteur	Sigeru SASAKI

**DESCRIPTION DU REPÈRE DE  
NIVELLEMENT DE DEUXIÈME ORDRE**

**16**

1/200,000 Carte de référence	CONAKRY	No. de repère	3
		Altitude	12,217 ✓
Localité	PRL. Gbantama, L'Arrondissement de Khôri. R.A. Coyah		
Date de la sélection de point	17/10/1980		
Date de signalisation	17/10/1980		
Date d'observation	26/11/1980		
Type de signalisation	Borne		
Itinéraire Le repère No. 3 se trouve dans le village Gbantama, sur la route de Boffa à 70m de l'hôpital, et à 800m des rails de la Voie Fria, toujours à droite de la route de Boffa.			
Distance entre les repères	(No. 2 )	(No. 3 )	(No. 4 )
	11km317 ✓	9km071 ✓	
<p>Croquis</p>			
Descripteur	Yoshihiro TOSHIMA	Inspecteur	Shigeru SASAKI

**DESCRIPTION DU REPÈRE DE  
NIVELLEMENT DE DEUXIÈME ORDRE**

**17**

1/200,000	TÉLIMÉLÉ	No. de repère	4
Carte de référence		Altitude	15,963 ✓
Localité	PRL. de Makhahoun (Village de Khölaya) L'Arrondissement de Khoré R.A. de Coya		
Date de la sélection de point	17/10/1980		
Date de signalisation	17/10/1980		
Date d'observation	29/11/1980		
Type de signalisation	Borne		
Itinéraire Le repère No.4 est situé dans le village de Khölaya sur la route de Boffa à droite, à 1.5km de fleuve Sankon.			
Distance entre les repères	(No. 3 )	(No. 4 )	(No. 5 )
	9 km 071 ✓	11 km 019 ✓	
<p>Croquis</p>			
Descripteur	Yoshihiro TOSHIMA	Inspecteur	Shigeru SASAKI

**DESCRIPTION DU REPÈRE DE  
NIVELLEMENT DE DEUXIÈME ORDRE**

**18**

1/200,000	TÉLIMÉLÉ	No. de repère	5
Carte de référence		Altitude	43.788✓
Localité	PRL. Ouassou L'Arrondissement de Ouassou. R.A. de Coyah		
Date de la sélection de point	17/10/1980		
Date de signalisation	17/10/1980		
Date d'observation	4/12/1980		
Type de signalisation	Borne		
Itinéraire Le repère No.5 est situé au carrefour de Ouassou à l'intersection de la route qui va vers le village de Ouassou à 2km et de la route régionale Conakry-Boffa à 20m du marché. Il est à gauche de la route régionale Conakry-Boffa.			
Distance entre les repères	(No. 4 )	(No. 5 )	(No. 6 )
	km	km	
	11 918✓	10 629✓	
<p>Croquis</p>			
Descripteur	Yoshihiro TOSHIMA	Inspecteur	Shigeru SASAKE

**DESCRIPTION DU REPÈRE DE  
NIVELLEMENT DE DEUXIÈME ORDRE**

**19**

1/200,000	TÉLIMÉRIÉ	No. de repère	6
Carte de référence		Altitude	8,302 //
Localité	PRL. Koubia, L'Arrondissement de Ouassou, R.A. de Coyah		
Date de la sélection de point	17/10/1980		
Date de signalisation	17/10/1980		
Date d'observation	28/11/ 1980		
Type de signalisation	Borne		
Itinéraire Le repère No.6 est situé sur la gauche de la route Conakry-Boffa, à 300m du 1 <sup>er</sup> pont du fleuve Konkouré.			
Distance entre les repères	(No. 5 )	(No. 6 )	(No. 7 )
	10 <sup>km</sup> 620 //	11 <sup>km</sup> 470 //	
<p>Croquis</p>			
Descripteur	Yoshihiro TOSHIMA Inspecteur	Shigeru SASAKI	

**DESCRIPTION DU REPÈRE DE  
NIVELLEMENT DE DEUXIÈME ORDRE**

**20**

1/200,000 Carte de référence	TELIMÉLÉ	No. de repère 2	28,474 ✓
Localité	PRL. Dixinn-Françalia (village de Bangouyah) L'Arrondissement de Tananè, R.A. de Coyah		
Date de la sélection de point	17/10/1980		
Date de signalisation	17/10/1980		
Date d'observation	24/11/1980		
Type de signalisation	Borne		
Itinéraire Le repère No.7 est situé à 4Km après le carrefour de Soubetide sur la gauche de la route Conakry - Boffa.			
Distance entre les repères	(No. 6 )	(No. 7 )	(No. 8 )
	11km470 ✓	11km458 ✓	
Croquis			
Descripteur	Yoshihiro TOSHIMA	Inspecteur	Shigeru SASAKI

**DESCRIPTION DU REPÈRE DE  
NIVELLEMENT DE DEUXIÈME ORDRE**

**211**

1/200,000	TELIMÉLÉ	No. de repère	8
Carte de référence		Altitude	28,379 ✓
Localité	PRL. Samaya, L'Arrondissement de Tanéné, R.A. de Coyah		
Date de la sélection de point	17/10/1980		
Date de signalisation	17/10/1980		
Date d'observation	27/11/1980		
Type de signalisation	Borne		
Itinéraire Le repère No.8 se trouve à 3.2km de l'école de Yeniyah sur la route Conakry-Boffa à droite.			
Distance entre les repères	(No. 7 )	(No. 8 )	(No. 9 )
	11 km	458 ✓	11 km 333 ✓
Croquis			
Descripteur	Yoshihiro TOSHIMA	Inspecteur	Shigeru SASAKI



**DESCRIPTION DU REPÈRE DE  
NIVELLEMENT DE DEUXIÈME ORDRE**

**22**

1/200,000	BOFFA	No. de repère	9
Carte de référence		Altitude	20,982 ✓
Localité	PRL. Tarita, L'Arrondissement Central		
	Boffa, R.A. de Boffa		
Date de la sélection de point		16/10/1980	
Date de signalisation		16/10/1980	
Date d'observation		2/12/1980	
Type de signalisation		Borne	
Itinéraire Le repère No. 9 est situé à 1.3km de l'école de Konfonyah sur la droite de la route Conakry - Boffa.			
Distance entre les repères	(No. 8 )	(No. 9 )	(No. 10 )
		11 km 333 ✓	10 km 033 ✓
Croquis			
Descripteur	Yoshihiro TOSHIMA	Inspecteur	Shigeru SASAKI

**DESCRIPTION DU REPÈRE DE  
NIVELLEMENT DE DEUXIÈME ORDRE**

**23**

1/200,000	BOFFA	No. de repère	10
Carte de référence		Altitude	4,141 ✓
Localité	PRL. Yenguissa (village de Guemeyire), L'Arrondissement Central Boffa, R.A. Boffa		
Date de la sélection de point	17/10/1980		
Date de signalisation	17/10/1980		
Date d'observation	6/11/1980		
Type de signalisation	Borne		
Itinéraire Le repère No. 10 se situe sous le Grand Fromager du Port de Fatala sur le côté Gauche de la route Conakry - Boffa à 50m du fleuve Fatala.			
Distance entre les repères	(No. 9 )	(No. 10 )	(No. 11 )
	10 km 033 ✓	1 km 126 ✓	
<p>Croquis</p>			
Descripteur	Yoshihiro TOSHIMA	Inspecteur	Shigeru SASAKI

**DÉSCRIPTION DU REPÈRE DE  
NIVELLEMENT DE DEUXIÈME ORDRE**

**24**

1/200,000 Carte de référence	BOFFA	No. de repère	11
		Altitude	4,793 ✓
Localité	PRI. Mamadou Bah (ville de Boffa), L'Arrondissement de Central, R.A. de Boffa		
Date de la sélection de point	29/10/1980		
Date de signalisation	29/10/1980		
Date d'observation	27/12/1980		
Type de signalisation	Borne		
Itinéraire Le repère No.11 se trouve situé au bord du fleuve Fataha à 50m, et à 30m de la station de Gas-Oil dans la ville de Boffa.			
Distance entre les repères	(No. 10 )	(No. 11 )	(No. 11-1)
	1km126 ✓	1km911 ✓	
Croquis			
Descripteur	Yoshihiro TOSHIMA Inspecteur	Shigeru SASAKI	

**DESCRIPTION DU REPÈRE DE  
NIVELLEMENT DE DEUXIÈME ORDRE**

**25**

1/200,000	BOFFA	No. de repère	11-1
Carte de référence		Altitude	20.068 ✓
Localité	Ville de Boffa, L'Arrondissement Central		
	Boffa, R.A. de Boffa		
Date de la sélection de point	29/10/1980		
Date de signalisation	29/10/1980		
Date d'observation	1/11/1980		
Type de signalisation	Borne		
Itinéraire Le repère No.11-1 se trouve situé dans la Ville de Boffa sur la route Boffa-Boké à droite à l'intersection de la route des T.P. à 200m			
Distance entre les repères	(No. 11 ) km	(No. 11-1 ) km	(No. 12 ) km
	1 911 ✓	8 389 ✓	
Croquis			
Descripteur	Yoshihiro TOSHIMA	Inspecteur	Shigeru SASAKI

**DESCRIPTION DU REPÈRE DE  
NIVELLEMENT DE DEUXIÈME ORDRE**

**26**

1/200,000	BOFFA	No. de repère	12
Carte de référence		Altitude	25,897 ✓
Localité	PRL.Thie(village de Meyenkhoure, L'Arrondissement Central De Boffa, R.A. Boffa)		
Date de la sélection de point	22/10/1980		
Date de signalisation	22/10/1980		
Date d'observation	7/11/1980		
Type de signalisation	Borne		
Itinéraire Le repère No.12 se situe à 1.1km du fleuve Meyenkhoure sur le côté droit de la route Boffa-Boké, sous le grand arbre appelé Songuebili.			
Distance entre les repères	(No. 11- )	(No. 12 )	(No. 13 )
	8 <sup>km</sup> 389 ✓	11 <sup>km</sup> 166 ✓	
Croquis			
Descripteur	Yoshihiro TOSHIMA	Inspecteur	Shigeru SASAKI

**DESCRIPTION DU REPÈRE DE  
NIVELLEMENT DE DEUXIÈME ORDRE**

**27**

1/200,000	BOFFA	No. de repère	13
Carte de référence		Altitude	33,144 ✓
Localité	(Village de Madina) PRÉ. Walia, L'Arrondissement Central Boffa, R.A. de Boffa		
Date de la sélection de point	22/10/1980		
Date de signalisation	22/10/1980		
Date d'observation	12/11/1980		
Type de signalisation	Borne		
Itinéraire Le repère No.13 se trouve situé dans le village de Madina sur le côté droit de la route Boffa-Boke, il est à 2.8km de la mosquée du village Hamdallaye.			
Distance entre les repères	(No. 12 )	(No. 13 )	(No. 14.)
	11 km	166 ✓	9 km 782 ✓
<p>Croquis</p>			
Descripteur	Yoshihiro TOSHIMA	Inspecteur	Shigeru SASAKI

**DESCRIPTION DU REPÈRE DE  
NIVELLEMENT DE DEUXIÈME ORDRE**

**28**

1/200,000 Carte de référence	BOFFA	No. de repère	14
		Altitude	58,390 ✓
Localité	PRL. Lakhata (village Dondi), L'Arrondissement Central Boffa, R.A. de Boffa		
Date de la sélection de point	22/10/1980		
Date de signalisation	22/10/1980		
Date d'observation	11/11/1980		
Type de signalisation	Borne		
Itinéraire le repère No.14 se situe dans le village Dondi il est à 5.8km du fleuve Dankharan, à droite de la route Boffa-Boke.			
Distance entre les repères	(No. 13 )	(No. 14 )	(No. 15 )
	0km782 ✓	10km258 ✓	
Croquis			
Descripteur	Yoshihiro TOSHIMA	Inspecteur	Shigeru SASAKI

**DESCRIPTION DU REPÈRE DE  
NIVELLEMENT DE DEUXIÈME ORDRE**

**29**

1/200,000 Carte de référence	BOFFA	No. de repère	15
		Altitude	34,802 ✓
Localité	PRL. Kissili, L'Arrondissement de Toungni-fili		
Date de la sélection de point	22/10/1980		
Date de signalisation	22/10/1980		
Date d'observation	18/10/1980		
Type de signalisation	Borne		
Itinéraire Le repère No. 15 est situé en plein Centre du village Kissili sur le côté droit de la route Boffa-Boké, il est à 150m de l'école.			
Distance entre les repères	(No. 14 )	(No. 15 )	(No. 16 )
		10 <sup>km</sup> 258 ✓	10 <sup>km</sup> 428 ✓✓
<p>Croquis</p>			
Descripteur	Yoshihiro TOSHIMA	Inspecteur	Shigeru SASAKI



**DESCRIPTION DU REPÈRE DE  
NIVELLEMENT DE DEUXIÈME ORDRE**

**30**

1/200,000	BOFFA	No. de repère	16
Carte de référence		Altitude	32,670 ✓
Localité	PRL. Kinyaya, L'Arrondissement de Tougnifili R.A. Boffa		
Date de la sélection de point	23/10/1980		
Date de signalisation	23/10/1980		
Date d'observation	2/12/1980		
Type de signalisation	Borne		
Itinéraire Le repère No.16 est situé sur le côté droit de la route Boffa-Boké, dans le village Wouloumbouyi à 3.6km du Carrefour de Tougnifili.			
Distance entre les repères	(No. 15 )	(No. 16 )	(No. 17 )
		10 km 428 ✓	10 km 410 ✓
<p>Croquis</p>			
Descripteur	Yoshihiro TOSHIMA	Inspecteur	Shigeru SASAKI

**DESCRIPTION DU REPÈRE DE  
NIVELLEMENT DE DEUXIÈME ORDRE**

**81**

1/200,000		BOFFA	No. de repère	17
Carte de référence			Altitude	17,184 ✓
Localité		PRI. Kakala, L'Arrondissement de Mankountan R.A. Boffa		
Date de la sélection de point		23/10/1980		
Date de signalisation		23/10/1980		
Date d'observation		18/12/1980		
Type de signalisation :		Borne		
Itinéraire Le repère No.17 est situé sur le côté droit de la route Boffa-Boké, dans le village Bassaran, il est à 6.4km du Carrefour de Tounifili.				
Distance entre les repères		(No. 16 )	(No. 17 )	(No. 18 )
		10 <sup>km</sup> 449 ✓	13 <sup>km</sup> 238 ✓	
Croquis				
Descripteur	Yoshihiro TOSHIMA		Inspecteur	Shigeru SASAKI

**DESCRIPTION DU REPÈRE DE  
NIVELLEMENT DE DEUXIÈME ORDRE**

**30**

1/200,000	BOFFA	No. de repère	18
Carte de référence		Altitude	26,280 ✓
Localité	PRL. Pateyah, L'Arrondissement de Bintimodia, R.A. de Boké		
Date de la sélection de point.	23/10/1980		
Date de signalisation	23/10/1980		
Date d'observation	23/10/1980		
Type de signalisation	Borne		
Itinéraire Le repère No.18 est situé sur le côté droit de la route Boffa-Boké. et à 3.2km de la limite entre Boffa-Boké, dans le village de Pateyah.			
Distance entre les repères	(No. 17 )	(No. 18 )	(No. 19 )
	13 km 238 ✓	11 km 022 ✓	
<p>Croquis</p>			
Descripteur	Yoshihiro TOSHIMA	Inspecteur	Shigeru SASAKI

**DESCRIPTION DU REPÈRE DE  
NIVELLEMENT DE DEUXIÈME ORDRE**

**33**

1/200,000 Carte de référence	BOFFA	No. de repère 19	Altitude 32,157✓
Localité	PRL. Kolia, L'Arrondissement de Bintimodia R.A. Boke		
Date de la sélection de point	22/10/1980		
Date de signalisation	22/10/1980		
Date d'observation	26/12/1980		
Type de signalisation	Borne		
Itinéraire Le repère No. 19 est situé sur le côté droit de la route Boffa-Boké, à 1.4km après le fleuve Singuilah dans le village de Kolia et à 2.5km avant le carrefour de Sangueah.			
Distance entre les repères	(No. 18 )	(No. 19 )	(No. 20 )
	11 km 022 ✓	11 km 143 ✓	
Croquis			
Descripteur	Yoshihiro TOSHIMA Inspecteur		Shigeru SASAKI

**DESCRIPTION DU REPÈRE DE  
NIVELLEMENT DE DEUXIÈME ORDRE**

**314**

1/200,000	BOFFA	No. de repère	20
Carte de référence		Altitude	36,769 ✓
Localité	PRL. Tassara, L'Arrondissement de Kolahoui R.A. de Boke		
Date de la sélection de point	22/10/1980		
Date de signalisation	22/10/1980		
Date d'observation	15/12/1980		
Type de signalisation	Borne		
Itinéraire Le repère No. 20 se situe à 1.1km après le carrefour de Gannouch sur le côté gauche de la route Boffa-Boké, dans le village de Kolen et à 4.5km après la rivière Songolon.			
Distance entre les repères	(No. 19 )	(No. 20 )	(No. 21 )
	11km143 ✓	9km208 ✓	
Croquis BOFFA			
Descripteur	Yoshihiro TOSHIMA	Inspecteur	Shigeru SASAKI

**DESCRIPTION DU REPÈRE DE  
NIVELLEMENT DE DEUXIÈME ORDRE**

**35**

1/200,000	B OFFA	No. de repère	21
Carte de référence		Altitude	26.406✓
Localité	PRL.Kollaboui, L'Arrondissement de Kollaboui, R.A. Boke		
Date de la sélection de point	: 21/10/1980		
Date de signalisation	21/10/1980		
Date d'observation	12/12/1980		
Type de signalisation	Borne		
Itinéraire Le repère No.21 est placé en plein au carrefour de Kollaboui sur la route Boffa-Boké, tout près du bâtiment de la Pharmacie d'Etat.			
Distance entre les repères	(No. 20 )	(No. 21 )	(No. 22 )
	9	11	
	298	513	
	km	km	
<p>Croquis</p>			
Descripteur	Yohsihiro TOSHIMA	Inspecteur	Shigeru SASAKI

**DESCRIPTION DU REPÈRE DE  
NIVELLEMENT DE DEUXIÈME ORDRE**

**316**

1/200,000	B OFFPA	No. de repère	22
Carte de référence		Altitude	39.159✓
Localité	PRL. Yomboyah, L'Arrondissement Central Boke, R.A. Boke		
Date de la sélection de point	21/10/1980		
Date de signalisation	21/10/1980		
Date d'observation	10/12/1980		
Type de signalisation	Borne		
Itinéraire Le repère No.22 est situé sur le côté gauche de la route Kamsar-Boké, à 2.0km avant la rivière Tamaransy, et à 5.3km après le passage à niveau de Fodeconteah.			
Distance entre les repères	(No. 21 )	(No. 22 )	(No. 23 )
	11	10	
	513✓	326✓	
Croquis		BOKE	
Descripteur	Yoshihiro TOSHIMA	Inspecteur	Shigeru SASAKI

**DESCRIPTION DU REPÈRE DE  
NIVELLEMENT DE DEUXIÈME ORDRE**

**37**

1/200.000	BOPTA	No. de repère	23
Carte de référence		Altitude	41,217 ✓
Localité	Ville de Boko, l'Arrondissement Central Boko		
Date de la sélection de point	21/10/1980		
Date de signalisation	21/10/1980		
Date d'observation	29/12/1980		
Type de signalisation	Borne		
Itinéraire Le repère No.23 est situé au Centre de la ville de Boko, en face de l'immeuble du C.G.R.			
Distance entre les repères	(No. 22 )	(No. 23 )	(No. 23-1)
	10 km 326 ✓	2 km 040 ✓	
Croquis			
Descripteur	Yoshihiro TOSHIMA	Inspecteur	Shigeru SASAKI



**DESCRIPTION DU REPÈRE DE  
NIVELLEMENT DE DEUXIÈME ORDRE**

**38**

1/200,000	BOFFA	No. de repère	23-1
Carte de référence		Altitude	65,727 ✓
Localité	Ville de Boke, L'Arrondissement Central de Boke. R.A. Boke		
Date de la sélection de point	23/10/1980		
Date de signalisation	23/10/1980		
Date d'observation	22/12/1980		
Type de signalisation	Borne		
Itinéraire Le repère No. 23-1 est situé dans l'enceinte de la cour des M.P. à 1.2 km de la ville de Boké.			
Distance entre les repères	(No. 23 )	(No. 23-1 )	(No. 24 )
	2 km 040 ✓ 4 km 042 ✓		
<p>Croquis GAQUAL</p>			
Descripteur	Yoshihiro TOSHIMA	Inspecteur	Shigeru SASAKI

**DESCRIPTION DU REPÈRE DE  
NIVELLEMENT DE DEUXIÈME ORDRE**

**39**

1/200,000	KANDIAPARA	No. de repère	x 24
Carte de référence		Altitude	44,020 ✓
Localité	PRJ. Wassadou, l'Arrondissement Central de Boké, R.A. Boke		
Date de la sélection de point	22/10/1980		
Date de signalisation	22/10/1980		
Date d'observation	23/12/1980		
Type de signalisation	Borne		
Itinéraire Le repère No. 24 est situé sur la route Boké-Gaoual à l'entrée de l'Université de l'Amakenen, près de l'hôpital.			
Distance entre les repères	(No. 23-1)	(No. 24)	(No. 25)
	4 km 042 ✓	9 km 852 ✓	
Croquis			
Descripteur	Yoshihiro TOSHIMA	Inspecteur	Shigeru SASAKI

**DESCRIPTION DU REPÈRE DE  
NIVELLEMENT DE DEUXIÈME ORDRE**

**40**

1/200,000	KANDIAFARA	No. de repère	25
Carte de référence		Altitude	51,267 ✓
Localité	PRL. Tanènè Centre, J'Arrondissement de Tanene, R.A. Boke		
Date de la sélection de point	22/10/1980		
Date de signalisation	22/10/1980		
Date d'observation	10/12/1980		
Type de signalisation	Borne		
Itinéraire : Le repère No.25 est situé dans l'enceinte du C.E.R. 2 <sup>e</sup> cycle de Tanènè-centre à 400m après le fleuve Tinguilinta, sur la route de Boké-Gaoual.			
Distance entre les repères	(No. 24 )	(No. 25 )	(No. 26 )
	0 km 952 ✓	10 km 625 ✓	
Croquis			
Descripteur	Yoshihiro TOSHIMA	Inspecteur	Shigeru SASAKI

**DESCRIPTION DU REPÈRE DE  
NIVELLEMENT DE DEUXIÈME ORDRE**

**41**

1/200,000 Carte de référence	KANDIAFARA	No. de repère	26
		Altitude	58,718 ✓
Localité	PRL. Tanènè(village Boundoutoti), L'Arrondissement de Tanènè, R.A. Boké		
Date de la sélection de point	22/10/1980		
Date de signalisation	22/10/1980		
Date d'observation	15/12/1980		
Type de signalisation	Borne		
Itinéraire Le repère No.26 est situé sur le côté gauche de la route Boké-Gaqual, dans le village de Boundoutoti à 6.0km du passage à niveau.			
Distance entre les repères	(No. 25 )	(No. 26 )	(No. 27 )
		10 km 625 ✓	11 km 255 ✓
<p>Croquis</p>			
Descripteur	Yoshihiro TOSHIMA	Inspecteur	Shigeru SASAKI

**DESCRIPTION DU REPÈRE DE  
NIVELLEMENT DE DEUXIÈME ORDRE**

**42**

1/200,000	KANDIAFARA	No. de repère	27
Carte de référence		Altitude	116.853✓
Localité	PRL. Kantouba, L'Arrondissement de Tanènè R.A. Boké		
Date de la sélection de point	22/10/1980		
Date de signalisation	22/10/1980		
Date d'observation	18/12/1980		
Type de signalisation	Borne		
Itinéraire Le repère No.27 est situé sur le côté droit de la route Boké-Gaoual à 70m vers Boké de la rivière Thignarou et à 3.9km du village Kantouba.			
Distance entre les repères	(No. 26 )	(No. 27 )	(No. 28 )
	11 km	255✓	10 km 022✓
Croquis			
Descripteur	Yoshihiro TOSHIMA	Inspecteur	Shigeru SASAKI

DESCRIPTION DU REPÈRE DE  
NIVELLEMENT DE DEUXIÈME ORDRE

43

1/200,000	KANDIAFARA	No. de repère	28
Carte de référence		Altitude	104.310 ✓✓
Localité	PRL. Djiguiti, L'Arrondissement de Tananè, R.A. Boke		
Date de la sélection de point	22/10/1980		
Date de signalisation	22/10/1980		
Date d'observation	20/12/1980		
Type de signalisation	Borne		
Itinéraire Le repère No.28 est situé sur le côté droit de la route Boké-Gaoual, dans le village de Djiguiti à 60m vers Boké de la rivière Tiangui.			
Distance entre les repères	(No. 27 )	(No. 28 )	(No. 29 )
	km	km	
	10 022 ✓✓	11 306 ✓✓	
Croquis			
Descripteur	Yoshihiro TOSHIMA	Inspecteur	Shigeru SASAKI

**DESCRIPTION DU REPÈRE DE  
NIVELLEMENT DE DEUXIÈME ORDRE**

**44**

1/200,000	KOUMBIA	No. de repère	29
Carte de référence		Altitude	232,862 ✓
Localité	PRI. Ayekoye, L'Arrondissement de Sangaredy, R.A. oké		
Date de la sélection de point	24/10/1980		
Date de signalisation	24/10/1980		
Date d'observation	11/12/1980		
Type de signalisation	Borne		
Itinéraire Le repère No. 29 est situé sur la route de Boké - Gaoual à droite à 300m après le carrefour de Ayekoye et à 1,8km avant le barrage de Tolidiandian.			
Distance entre les repères	(No. 28 )	(No. 20 )	(No. 30 )
	11 km 306 ✓	10 km 023 ✓	
<p style="text-align: center;">GAOUAL</p> <p style="text-align: center;">CROQUIS</p>			
Descripteur	Yoshihiro TOSHIMA	Inspecteur	Shigeru SASAKI

DESCRIPTION DU REPÈRE DE  
NIVELLEMENT DE DEUXIÈME ORDRE

45

1/200,000	KOUMBIA	No. de repère	30
Carte de référence		Altitude	77.684 ✓
Localité	PRL. Ayekoye, L'Arrondissement de Sangaredy, R.A. Boké		
Date de la sélection de point	24/10/1980		
Date de signalisation	24/10/1980		
Date d'observation	16/12/1980		
Type de signalisation	Borne		
Itinéraire Le repère No.30 est situé sur le côté gauche de la route Boké-Gaoual à 80m vers Boké du fleuve Kogon soit la limite des région Boké-Gaoual.			
Distance entre les repères	(No. 29 )	(No. 30 )	(No. 31 )
	10 km	9 km	374 ✓
Croquis			
Descripteur	Yoshihiro TOSHIMA	Inspecteur	Shigeru SASAKI



DESCRIPTION DU REPÈRE DE  
NIVELLEMENT DE DEUXIÈME ORDRE

46

1/200,000	KOUMBIA	No. de repère	31
Carte de référence		Altitude	197,987
Localité	P.R.I. Vendouborou, L'Arrondissement de Vendouborou, S.A. Gaoual		
Date de la sélection de point	24/10/1980		
Date de signalisation	24/10/1980		
Date d'observation	19/12/1980		
Type de signalisation	Borne		
<p>Itinéraire Le repère No.31 est situé sur le côté droit de la route Boké-Gaoual, et à 2.1km du village de Vendouborou.</p>			
Distance entre les repères	(No. 30 )	(No. 31 )	(No. 32 )
	9 <sup>km</sup> 374	11 <sup>km</sup> 527	
Croquis			
Descripteur	Yoshihiro TOSHIKA Inspecteur		Shigeru SASAKI

**DESCRIPTION DU REPÈRE DE  
NIVELLEMENT DE DEUXIÈME ORDRE**

**47**

1/200.000	KOUKIBTA	No. de repère	32
Carte de référence		Altitude	146,918 ✓
Localité	PRI. Parawaly, L'Arrondissement de Vendou- borou, R.A. Gaoual		
Date de la sélection de point	24/10/1980		
Date de signalisation	24/10/1980		
Date d'observation	24/12/1980		
Type de signalisation	Borne		
Itinéraire Le repère No. 32 se trouve sur le côté droit de la route Boké-Gaoual, à 1.1km du fleuve Pefini, avant le village Tomberan.			
Distance entre les repères	(No. 31 )	(No. 32 )	(No. 33 )
	11 <sup>km</sup> 527 ✓	10 <sup>km</sup> 124 ✓	
Croquis			
Descripteur	Yoshihiro TOSHIMA	Inspecteur	Shigeru SASAKI

DESCRIPTION DU REPÈRE DE  
NIVELLEMENT DE DEUXIÈME ORDRE

48

1/200.000	KOUFRIA	No. de repère	33
Carte de référence		Altitude	197,308 ✓
Localité	PRI. Walingui, l'Arrondissement de Vendou- borou, R. A. Gaoal		
Date de la sélection de point	25/10/1980		
Date de signalisation	25/10/1980		
Date d'observation	30/12/1980		
Type de signalisation	Horne		
Itinéraire Le repère No. 33 est situé sur le côté droit de la route Boké-Gaoal et à l'entrée du village de Walingui et à 2.5km après la rivière Kakilonty.			
Distance entre les repères	(No. 32 )	(No. 33 )	(No. 34 )
	10 <sup>km</sup> 124 ✓	10 <sup>km</sup> 636 ✓	
Croquis			
Descripteur	Yoshihiro TOSHIMA	Inspecteur	Shigeru SASAKI

**DESCRIPTION DU REPÈRE DE  
NIVELLEMENT DE DEUXIÈME ORDRE**

**49**

1/200,000	KOUMBITA	No. de repère	34
Carte de référence		Altitude	256,300 ✓
Localité	PRI. Walingui, L'Arrondissement de Vendou- borou, R.A. Gaoual		
Date de la sélection de point	25/10/1980		
Date de signalisation	25/10/1980		
Date d'observation	13/1/1981		
Type de signalisation	Borne		
Itinéraire Le repère No. 34 est situé sur le côté droit de la route Boké-Gaoual à 4.6 km après le village de Horehondya.			
Distance entre les repères	(No. 33 )	(No. 34 )	(No. 35 )
	10 <sup>km</sup> 36 ✓	11 <sup>km</sup> 009 ✓	
<p>Croquis</p>			
Descripteur	Yoshihiro TOSHIMA	Inspecteur	Shigeru SASAKI

**DESCRIPTION DU REPÈRE DE  
NIVELLEMENT DE DEUXIÈME ORDRE**

**50**

1/200,000	KOUMBJA	No. de repère	35
Carte de référence		Altitude	91,603 ✓
Localité	PRJ. Guidali, l'Arrondissement de Koumbia R.A. Gaoual		
Date de la sélection de point	25/10/1980		
Date de signalisation	25/10/1980		
Date d'observation	15/1/1981		
Type de signalisation	Borne		
Itinéraire : Le repère No.35 est situé sur le côté droit de la route Bok-Gaoual dans le village de Boutö à 1.3km du village de Senta-Pont.			
Distance entre les repères	(No. 34 )	(No. 35 )	(No. 36 )
	11 km 009 ✓	10 km 574 ✓	
<p>Croquis</p>			
Descripteur	Yoshihiro TOSHIMA	Inspecteur	Shigeru SASAKI

**DESCRIPTION DU REPÈRE DE  
NIVELLEMENT DE DEUXIÈME ORDRE**

**51**

1/200,000	KOUIBIA	No. de repère	36
Carte de référence		Altitude	148.236 ✓
Localité	PRD. Guidali, I. Arrondissement de Koumbia R.A. Gaoual		
Date de la sélection de point	25/10/1980		
Date de signalisation	25/10/1980		
Date d'observation	15/1/1981		
Type de signalisation	Borne		
Itinéraire Le repère No.36 est situé sur le côté gauche de la route Boké-Gaoual, il après le village de Deoula à 4.5km.			
Distance entre les repères	(No. 35 )	(No. 36 )	(No. 37 )
	10	574 ✓ km	0 km 771 ✓
Croquis			
Descripteur	Yoshihiro TOSHINA Inspecteur		Shigeru SASAKI

**DESCRIPTION DU REPÈRE DE  
NIVELLEMENT DE DEUXIÈME ORDRE**

**52**

1/200,000	KOUMBIA	No. de repère	37
Carte de référence		Altitude	209,915 ✓
Localité	Pl. Koumbia, l'Arrondissement de Koumbia R.A. de Gaoual		
Date de la sélection de point	24/10/1980		
Date de signalisation	24/10/1980		
Date d'observation	11/11/1981		
Type de signalisation	Borne		
Itinéraire Le repère No. 37 est situé à l'extrême gauche de la route Gaoual-Boke à 2.0km après le village Radina-Kissen.			
Distance entre les repères	(No. 36 )	(No. 37 )	(No. 38 )
	9 km 721 ✓	10 km 176 ✓	
Croquis			
Descripteur	Yoshihiro TOSHIMA	Inspecteur	Shigeru SASAKI

**DESCRIPTION DU REPÈRE DE  
NIVELLEMENT DE DEUXIÈME ORDRE**

**53**

1/200,000	KOUMBIA	No. de repère	38
Carte de référence		Altitude	118.662 ✓
Localité	PRL. Koumbia, L'Arrondissement de Koumbia R.A. de Gaoual		
Date de la sélection de point	24/10/1980		
Date de signalisation	34/10/1980		
Date d'observation	18/11/1981		
Type de signalisation	Borne		
Itinéraire Le repère No.38 est situé à 3.5km de la Région l'extrême droite de la route Gaoual-Boke entre le commissariat de police et le magasin populaire du dit P.R.L.			
Distance entre les repères	(No. 37 ) km 10 176 ✓	(No. 38 ) km 10 340 ✓	(No. 39 )
<p>Croquis</p>			
Descripteur	Yoshihiro TOSHIMA	Inspecteur	Shigeru SASAKI



**DESCRIPTION DU REPÈRE DE  
NIVELLEMENT DE DEUXIÈME ORDRE**

**54**

1/200,000	KOUMBTA	No. de repère	39
Carte de référence		Altitude	117,219 ✓
Localité	PRI. Darabowe, L'Arrondissement de Koumbia R.A. de Gaoual		
Date de la sélection de point	24/10/1980		
Date de signalisation	24/10/1980		
Date d'observation	20/ 1/ 1981		
Type de signalisation	Borne		
Itinéraire Le repère No.38 est situé sur le côté gauche de la route Gaoual-Boké, à 1.2km avant le village de Djaha..			
Distance entre les repères	(No. 38 )	(No. 39 )	(No. 40 )
	10 <sup>m</sup> 340 ✓	10 <sup>km</sup> 824 ✓	
Croquis			
Descripteur	Yoshihiro TOSHIMA	Inspecteur	Shigeru SASAKI

**DESCRIPTION DU REPÈRE DE  
NIVELLEMENT DE DEUXIÈME ORDRE**

**55**

1/200,000	KOUMBIA	No. de repère	40
Carte de référence		Altitude	152.867 ✓
Localité	PRL. Daraböwe, L'Arrondissement de Koumbia R.A. de Gaoual		
Date de la sélection de point	24/10/1980		
Date de signalisation	24/10/1980		
Date d'observation	10/11/1981		
Type de signalisation	Borne		
Itinéraire	Le repère No.40 est situé à droite de la route Gaoual-Boké, à 3.2km après le village Kayan.		
Distance entre les repères	(No. 39 )	(No. 40 )	(No. 41 )
	10 km	824 ✓	11 km
			732 ✓
<p>Croquis</p>			
Descripteur	Yoshihiro TOSHIMA	Inspecteur	Shigeru SASAKI

**DESCRIPTION DU REPÈRE DE  
NIVELLEMENT DE DEUXIÈME ORDRE**

**56**

1/200,000	KOUMBIA	No. de repère	41
Carte de référence		Altitude	77.226✓
Localité	PRL. Sinthirou L'Arrondissement de Gaoual Centre, R.A. de Gaoual		
Date de la sélection de point	24/10/1980		
Date de signalisation	24/10/1980		
Date d'observation	18/1/1981		
Type de signalisation	Borne		
Itinéraire Le repère No.41 est situé dans le village de Kalinkö à 3.6km de la ville de Gaoual à droite de la route Gaoual-Boké.			
Distance entre les repères	(No. 40 ) 11 km 732✓	(No. 41 ) 4 km 359✓	(No. 78) 78
<p>Croquis</p>			
Descripteur	Koshihiro TOSHIMA	Inspecteur	Shigeru SASAKI

**DESCRIPTION DU REPÈRE DE  
NIVELLEMENT DE DEUXIÈME ORDRE**

**57**

1/200,000	KOUMBIA	No. de repère	Mle 78
Carte de référence		Altitude	74,587 ✓
Localité	Centre Administratif de Gaoual		
Date de la sélection de point			
Date de signalisation			
Date d'observation			
Type de signalisation	Batiment		
Itinéraire Le repère No.78 est fixé sur le bâtiment des P.T.T de Gaoual			
Distance entre les repères	(No. 41 )	(No. 78 )	(No. )
	km 4 359 ✓		
Croquis 			
Descripteur	Yoshihiro TOSHIMA	Inspecteur	Shigeru SASAKI

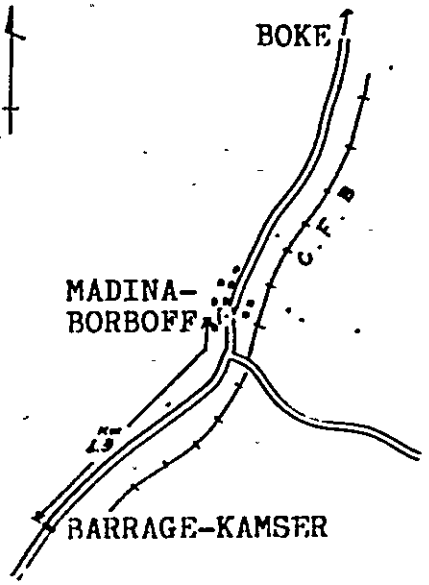
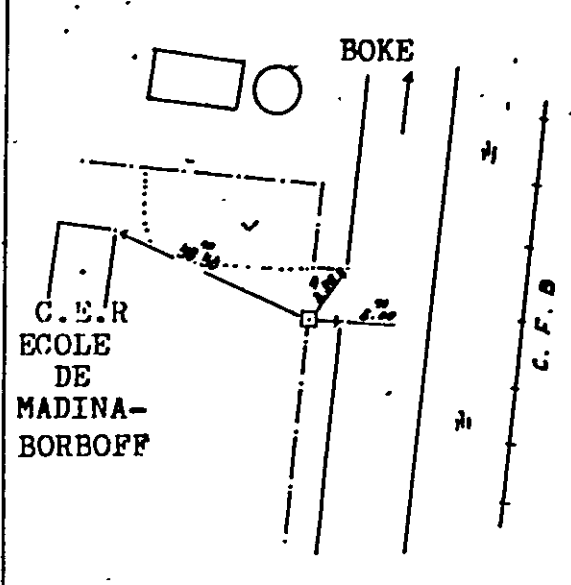
**DESCRIPTION DU REPÈRE DE  
NIVELLEMENT DE DEUXIÈME ORDRE**

**58**

1/200,000	BOFFA	No. de repère	42
Carte de référence		Altitude	18,746 ✓
Localité	VRT. Bokariah, I, Arrondissement de Kollaboui, R.A. Boke		
Date de la sélection de point	23/10/1980		
Date de signalisation	23/10/1980		
Date d'observation	3/12/1980		
Type de signalisation	Borne		
Itinéraire Le repère No. 42 est situé sur le côté droit de la route Boké-Kamsar en face de la borne kilométrique R.33.			
Distance entre les repères	(No. 21 ) (No. 42 ) (No. 43 ) 11 km 185 ✓ 11 km 026 ✓		
Croquis			
Descripteur	Yoshihiro TOSHIMA Inspecteur		Shigeru SASAKI

DESCRIPTION DU REPÈRE DE  
NIVELLEMENT DE DEUXIÈME ORDRE

59

1/200,000	BOFFA	No. de repère	43
Carte de référence		Altitude	10.874 ✓✓
Localité	PRL Madina Borboff, L'Arrondissement de Kamsar, R.A. Boké		
Date de la sélection de point	23/10/1980		
Date de signalisation	23/10/1980		
Date d'observation	3/1/1981		
Type de signalisation	Borne		
Itinéraire Le repère No.43 est situé sur le côté droit de la route Boké-Kamsar dans l'enceinte de l'école de Madina -Borboff et à 6.3km du Barrage de Kamsar.			
Distance entre les repères	(No. 42 )	(No. 43 )	(No. 44 )
	km 11 026 ✓✓	km 10 781 ✓✓	
Croquis			
			
Descripteur	Yoshihiro TOSHIMA	Inspecteur	Shigeru SASAKI

**DESCRIPTION DU REPÈRE DE  
NIVELLEMENT DE DEUXIÈME ORDRE**

**60**

1/200,000	BOFFA	No. de repère	44
Carte de référence		Altitude	4.188 ✓
Localité	Cité de Kamsar, L'Arrondissement de Kamsar R.A. Boke		
Date de la sélection de point	23/10/1980		
Date de signalisation	23/10/1980		
Date d'observation	31/12/1980		
Type de signalisation	Borne		
Itinéraire Le repère No.44 se trouve situé après la cité de Kamsar, à l'entrée du port près du bureau de l'office maritime de Kamsar.			
Distance entre les repères	(No. 43 )	(No. 44 )	(No. )
	10 <sup>km</sup> 781 ✓		
<p>Croquis</p>			
Descripteur	Yoshihiro TOSHIMA	Inspecteur	Shigeru SASAKI

