


第14章 空港駅詳細計画



第14章 空港駅の詳細計画

14.1 総 説

第6章においてリコメンドしたレイアウト案1により、空港内の鉄道施設の予備設計を行なう。

空港駅から空港ターミナルまでをバスで輸送する方式であるから、設計に際しては旅客のバスへの乗り換えが最も便利なように考慮し、建物についてはインドネシア国の玄関にふさわしいデザインとする。また、大規模な緑地を整備して、旅客のいこいの場を提供する。

14.2 設 計 条 件

設計条件は前章において記述したとおりであるが、予備設計に関係のある事項を再掲すると次のようである。

建 築 限 界 Fig.14.2.1のとおり。

軌 道 構 造※	レール 50N	高 さ	153 ^m
	軌道パット	”	6 ^m
	PCマクラギ39本/25m	”	155 ^m
	砕 石	”	250 ^m
		計	564 ^m

路 盤 Fig.14.2.2のとおり。

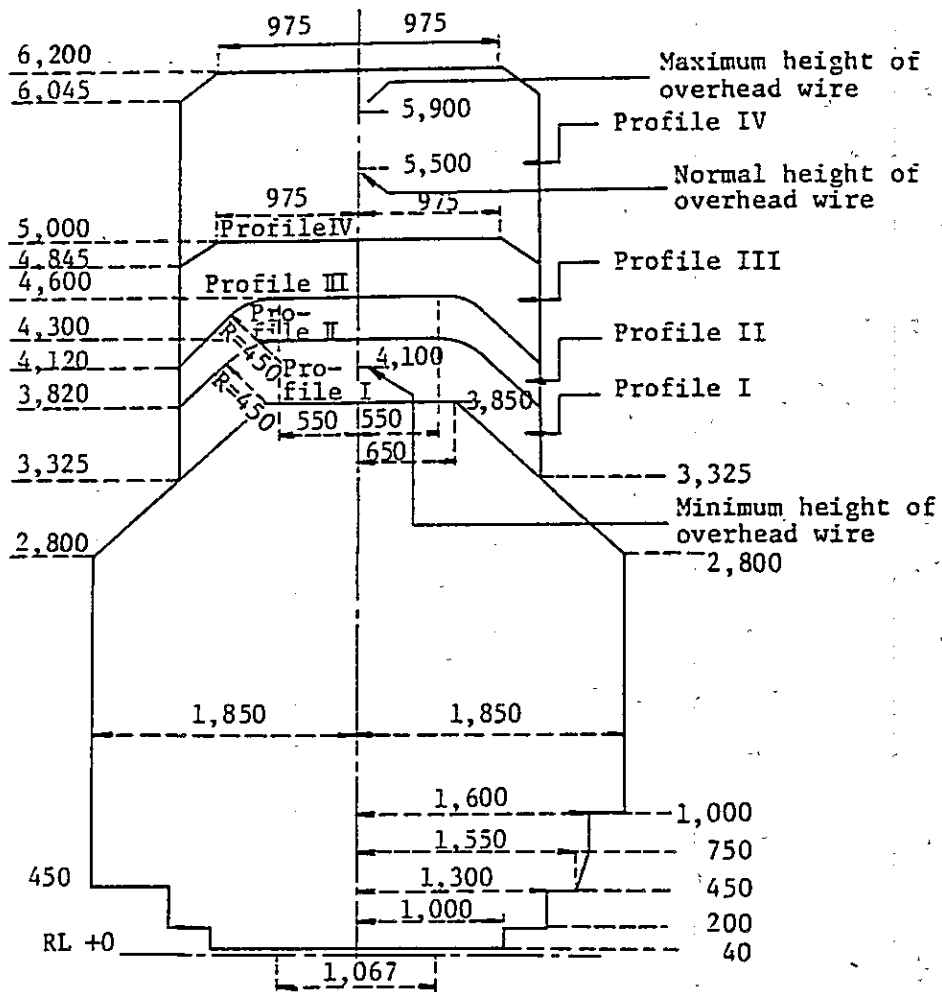
軌道中心間隔	停車場内	40 m
	” 外	40 m

施工基面幅(線路中心より) 2.7 m

設 計 荷 重 列車荷重に相当する値 KS-18

※

レールの種類及び枕木本数については、この報告書ではインドネシア側と打合せの上表記のものにしたが、Detail Designではインドネシアで決定された規格を採用する。
なお、バラストの厚さについては下記の通り検討を行ったが、この検討の中で考慮した仮定条件について更にDetail Designで検討し決定する。



- Profile I : Minimum profile for Bridge with speed restriction 60 km/hour
- Profile II : Minimum profile for Tunnel and Viaduct with speed restriction 60 km/hour and for Bridge, no restriction
- Profile III : Minimum profile for New Viaducts and new constructions, except Tunnels and Bridges
- Profile IV : Normal profile for Electric Car

Fig. 14.2.1 Construction Gauge

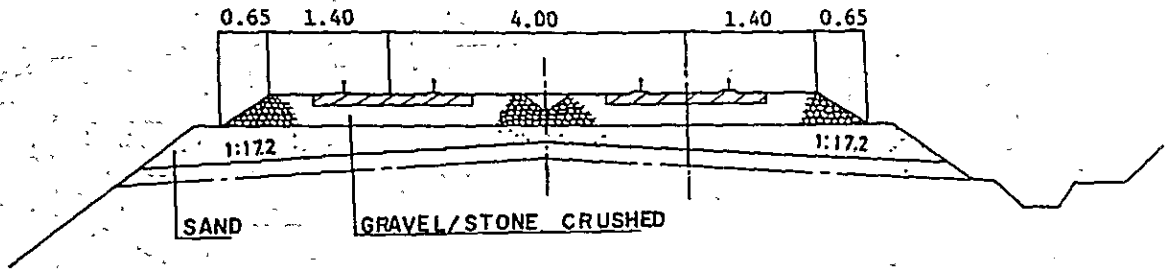


Fig. 14.2.2 Roadbed Standard Drawing

14.3 空港駅の設備と旅客の扱い

空港駅は頭端駅である。建設当初は単線で、将来は輸送需要の増加に従い、複線化してジャカルタ市内と連絡する。

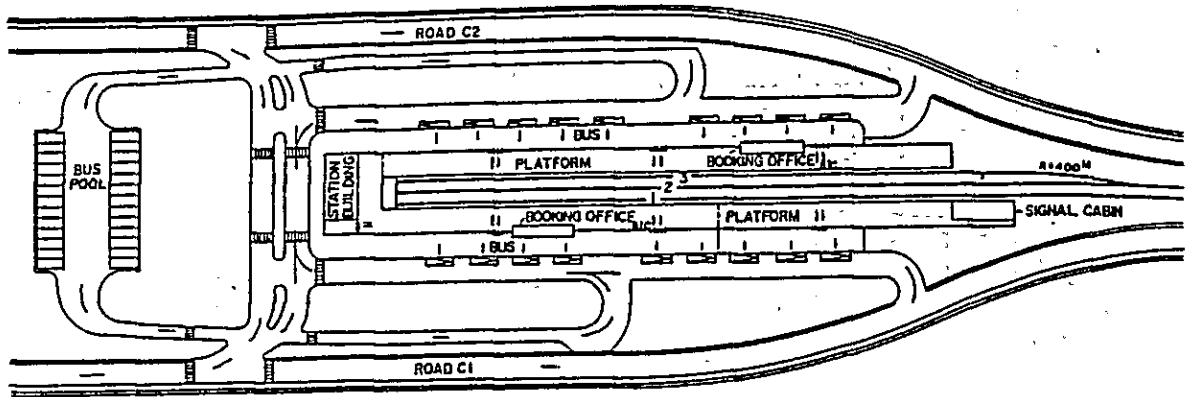
空港駅の線路は当初から3線を設ける。このうち、ホーム線として使用するのは、単線時は1番線1線だけ、複線時は1番線と3番線の2線である。2番線は留置線兼仕業検査線として使用する。そして、3線とも電車の夜間滞泊に使用する。

電車のプラットホームは単線時には1番線だけに設けてこれで旅客の乗降を行なう。

2本の電車プラットホームの外側にバスの発着ホームを設ける。電車で空港駅に到着した旅客はプラットホームの反対側に設けられた改札口を通過してバスホームに出て、そこに待っているバスに乗り、空港ターミナルに向う。空港ターミナルから来た旅客は、バスホームに降りて出札口で鉄道の乗車券を購入し、改札口を通過してプラットホームから電車に乗車する。

タクシー又は自家用車を利用する旅客は正面の駅本屋の改札口を通過して本屋前において乗降する。

PLAN



ROUGH CROSS SECTION



Fig. 14.3.1 Rough Drawings of Airport Station

14.4 詳細計画

14.4.1 線形計画

(1) 平面線形設計

空港入口から空港駅までの鉄道線路敷はチェンカレン・アクセス・ハイウェイに通じる道路ROAD P1, P2とそれから分かれるROAD C1, C2にはさまれた部分を確保されている。

空港入口から空港駅に至るまで直線で、カーブはなく、僅かに空港駅構内で本線から3番線に分岐した線の分岐付帯の曲線として $R=400\text{ m}$ のものが、1カ所あるだけである。

複線時には、本線が駅に入る部分に12番シーサスクロッシング(制限速度 45 km/h)を使用し、2番線から3番線に分岐する個所に10番分岐器(制限速度 35 km/h)を使用する。

単線時には、シーサスクロッシングの代わりに12番分岐器(制限速度 45 km/h)を使用する。

(2) 縦断設計

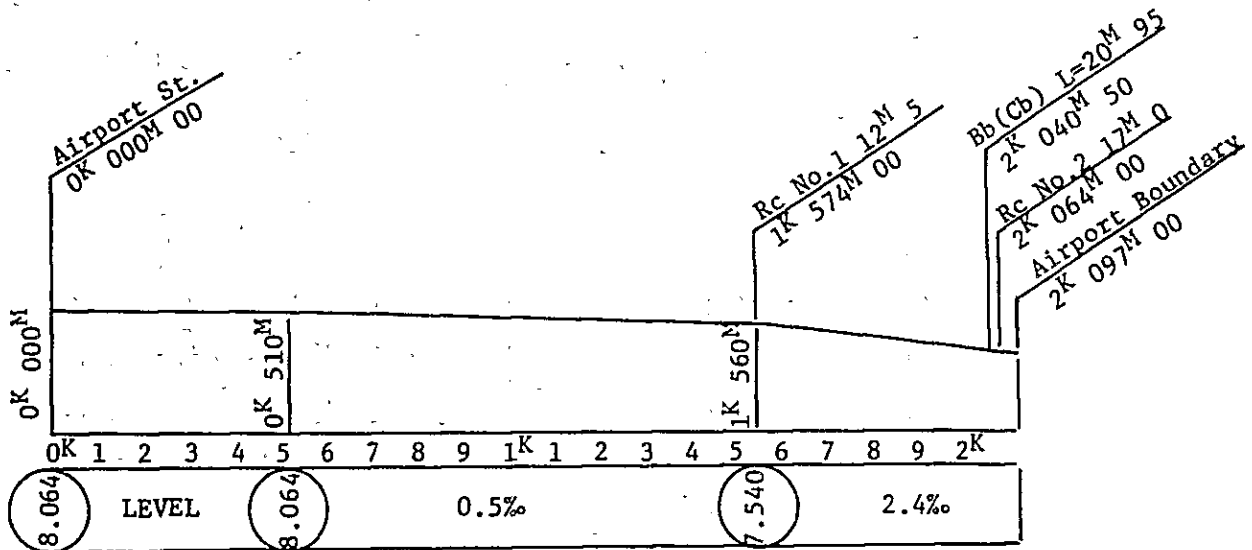
空港入口と、その西約 500 m の個所に線路を横断する道路があり、この個所が踏切となる。このため鉄道線路の高さもこの道路高によって決定され、2つの踏切の間の縦断勾配

は 2.4% となって、平行道路の縦断勾配とはほぼ同じになる。

空港駅の部分の施工基面高は道路面高と同じ 7.5 m とする。したがって、第 1 踏切と空港駅との間は、両者を結ぶ勾配となり、0.5% である。

現在、2本の滑走路のそれぞれ東端を結ぶ誘導路が新たに1本計画されている。アクセス道路 (P1, P2), 鉄道線路と直角に交差しており、交差点は 1 K 350 M 付近である。

滑走路の標高はターミナル地区のアクセス道路より少し高く計画されているため、新しい誘導路はアクセス道路、鉄道線路をオーバークロスする形となる。誘導路の縦断勾配は橋梁部分で 1%, その前後の取付区間は 1% 以上であるが、いずれも ICAO の基準に定められた誘導路の最大勾配 1.5% より小である。誘導路の幅員は 23 m である。



Note: The profile plan line indicates the rail top

Fig. 14.4.1 Rough Drawing of Planned Profile

14.4.2 構造物設計

(1) 地質

空港駅付近の地質は主にシルト質粘土、粘土、粘土質シルトからなっているが、地表下 2~3 m に厚さ 1~3 m のシルト質砂の層が介在する。シルト質砂及び砂は空港入口付近では深さ 10 m あたりから約 10 m の層をなしている。

N 値は、粘土層で 2~19, 砂層で 9~60 を示し、バラツキが多い。N 値 50 以上の支持層の深さは、地表下 20 m である。

(2) ターミナル設備

(a) プラットホーム

電車プラットホームは盛土式とし、緑端に鉄筋コンクリート擁壁を設ける。幅員は8 m、レールレベルからプラットホーム面までの高さ0.95 m、軌道中心からホーム緑端までの離れ1.6 mとする。

ホームの長さは電車8両が停車するのに必要な長さに車止めの長さを加え、195 mとする。

旅客上家は、ホーム長に対し、100%の延長とする。

バスプラットホームは盛土式で緑端にコンクリート擁壁を設ける。旅客の滞留を考慮して幅員8 mとし、高さはバスのフロアと同高とする。ホーム延長は、バスのバース数を発車5バース、到着4バースと考え、十分な長さとする。旅客上家は、ホーム長さに対し、100%延長する。

(b) 建物

空港ターミナルのデザインがインドネシア風屋根を基調としているので、空港駅はそれと調和をはかるものとし、駅建物、上家共勾配屋根とそれが作るスカイラインをテーマとする。又、電車ホームとバスホームとの間の柵は石積みとし、軽快な上家と重量感のある界壁、上家列柱に取り付ける照明器具、案内表示板、草花等により国際空港駅を演出する。

駅本屋

鉄筋コンクリート2階建とし、コンコース、待合室、駅長室、事務室、仮眠室、保守用事務室等を設ける。

出札室

電車ホームとバスホームの間にコンクリートブロック造1階建の出札事務室、運転事務室、旅客便所を設ける。複線時には、2カ所必要である。

信号扱所

鉄骨造2階建とし、1番線ホームの東端に設ける。

信号扱所、信号機器室、検査員事務室等を設ける。

旅客上家

旅客上家は全体覆いの2種が考えられるが、全体覆いは複線時にはダイナミックな内

部空間が得られるが、単線時には、未完成のため工事中のイメージになる。これに対し、部分覆いは単線時、複線時とも完成しているイメージを得ることができるので部分覆いとする。

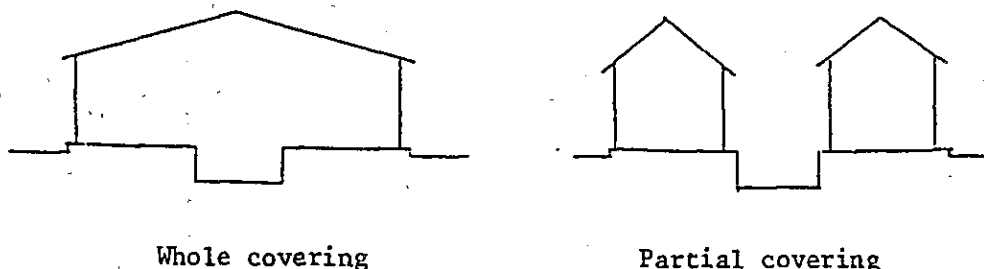


Fig. 14.4.2 Passenger Sheds

(c) 駅前広場

駅本屋と旅客ホームの周囲を駅前広場として整備する。駅本屋の前面にタクシー、自家用車の発着スペースをとり、バスホームに沿って、バス用車道を、また広場の西の端にバス用駐車場を設ける。

自動車の走行は ROAD C2 から ROAD C1 へ向かう一方通行とし、車線の交差を少なくするよう考慮する。

残りの土地は緑地として整備する。

駅前広場の面積は約 $23,400 \text{ m}^2$ である。

(3) 空港駅に接続する空港内鉄道設備

(a) 橋 梁

空港入口に近い $2^k 040^m$ の個所に橋梁を設ける。現在、鉄道敷の両側に道路橋（2径間鉄筋コンクリートボックス）が完成しており、鉄道敷にも鉄筋コンクリートU型擁壁が完成している。

鉄道橋梁を施工する際には、このU型擁壁を一部とりこわして、道路橋と同スパンの2径間鉄筋コンクリートボックスを設ける。

(b) 踏 切

鉄道は $1^k 574^m$ と $2^k 064^m$ の2カ所で道路と平面交差する。その幅員はそれぞれ 12.5^m と 17.0^m である。いずれも踏切道の舗装のほか、自動遮断機、警報装置等を設ける。

空港駅詳細計画の図面を Annex に示す。

Handwritten text, likely bleed-through from the reverse side of the page. The text is extremely faint and illegible due to the quality of the scan. It appears to be a dense block of text, possibly a letter or a document page, covering most of the page area.

第15章 結 語




第15章 結 語

本調査の結果、この空港鉄道新線は技術的にみても問題なく、また国民経済的な観点から、インドネシアの、特に国際都市ジャカルタの将来の発展のために極めて有意義であると結論づけることが出来る。

空港の完成も間近い現在、この計画をさらに前進させ、早急に建設の実施に移行することを強く勧めるものである。

この計画の実施がJABOTABEK鉄道、ひいてはインドネシア鉄道近代化の大きな端緒となることを期待する。



APPENDIX



APPENDIX 1 QUESTIONNAIRE UNTUK PENUMPANG BERANGKAT

Divisi Perencanaan Direktorat Jendral Perhubungan Udara sedang melakukan survey transportasi kepada para pengunjung pelabuhan udara ini dan dilakukannya dengan sukarela dan tidak mencantumkan nama. Data dan informasi hasil survey ini akan dipergunakan dalam perencanaan sistem transportasi ke Pelabuhan Udara Internasional Jakarta, Cengkareng. Kerjasama anda terhadap survey ini sangat kami hargai.

October 1982 DIREKTORAT JENDERAL PERHUBUNGAN UDARA.

1. Apakah tujuan perjalanan anda ?

1) Tamasya/bersenang-senang
 2) Masalah pribadi
 3) Usaha/dinas
 4) Lain-lain ()

2. Darimanakah anda berangkat menuju Pelabuhan Udara ini ?

1) Rumah Saudara
 2) Kantor Saudara
 3) Hotel
 4) Lain-lain ()

3. Bolehkah kami tahu alamat anda diatas ?

Jalan/No. : _____
 Kelurahan/Desa : _____
 Kecamatan : _____
 Kota Kabupaten : _____
 Hotel : _____

4. Transport jenis apakah yang anda gunakan dari alamat diatas ke Pelabuhan Udara ini ?

1) Mobil pribadi 7) Truk
 2) Mobil pemerintah/pertusahaan 8) Sepeda, Bajaj
 3) Taxi 9) Berjalan kaki
 4) Bus 10) Kereta Api
 5) Bus hotel 11) Pesawat udara
 6) Sepeda motor 12) Lain-lain

5. Mengapakah Saudara menggunakan jenis transportasi diatas ?
 (Berikanlah alasan utama dan kedua)

- 1) Lebih cepat
 2) Lebih murah
 3) Mudah membawa barang
 4) Nyaman
 5) Tidak pindah kendaraan
 6) Ditentukan oleh jemputan
 7) Tidak ada lagi jenis lain
 8) Tidak tahu sistem transport yang ada
 9) Lain-lain

Pertama Kedua

6. Berapa orangkah yang menemani Saudara ke Pelabuhan Udara ini tidak termasuk supir ?

- 1) 0 2) 1 3) 2 4) 3
 5) 4 6) 5 7) 6-10 8) Lebih dari 11

7. Berapa lamakah ditempuh dari tempat berangkat ke Pelabuhan Udara ini ?

- 1) 0 -15 menit 2) 16-30 menit 3) 31-45 menit 4) 46-60 menit
 5) 61-90 menit 6) 91-120 menit 7) 2-3 jam 8) Lebih dari 3 jam

8. Berapa banyak koper/tas/bungkusan yang anda bawa pada perjalanan ini

- 1) Tak ada 2) 1 3) 2 4) 3
 5) Lebih dari 4

Terima kasih banyak atas kerjasama anda.

Tanggal dan waktu : - - 1982 Jam : _____ Menit : _____

Penerbangan : 1. Dalam Negeri 2. Luar Negeri

Kewarganegaraan : 1. Indonesia 2. Asing

Kelamin : 1. Laki-laki 2. Perempuan

Nama pemawancara : _____

QUESTIONAIRE UNTUK ORANG YANG RYANG KE PELABUHAN UDARA
(SELAIN PENUMPANG DAN PETIKAS)

Divisi Perencanaan Direktorat Jendral Perhubungan Udara sedang melakukan survey transportasi kepada para penumpang pelabuhan udara ini dan dilakukannya dengan sukarela dan tidak mencantumkan nama. Data dan informasi hasil survey ini akan dipergunakan dalam perencanaan sistem transportasi ke Pelabuhan Udara Internasional Jakarta, Cengkareng. Kerjasama anda terhadap survey ini sangat kami hargai.

October 1982 DIREKTORAT JENDERAL PERHUBUNGAN UDARA.

1. Apakah tujuan anda ke Pelabuhan Udara ini ?

 - 1) Menyucapkan selamat buat penumpang yang berangkat (a. Dalam Negeri. b. Luar Negeri).
 - 2) Menyambut penumpang yang datang (a. Dalam Negeri. b. Luar Negeri)
 - 3) Melihat-lihat
 - 4) Usaha
 - 5) Lain-lain ()

2. Dari manakah anda mulai perjalanan ini hingga ke Pelabuhan Udara ?

 - 1) Rumah anda
 - 2) Kantor anda
 - 3) Hotel
 - 4) Lain-lain ()

3. Bisakah kami tahu alamat diatas ?

 - Jalan/No. : _____
 - Kelurahan/Desa : _____
 - Kecamatan : _____
 - Kota/Kabupaten : _____
 - Hotel : _____

4. Transport jenis apakah yang anda gunakan dari alamat diatas ke Pelabuhan Udara ini ?

 - 1) Mobil pribadi
 - 2) Mobil pemerintah/perusahaan
 - 3) Taxi
 - 4) Bus
 - 5) Bus hotel
 - 6) Pesawat udara
 - 7) Truk
 - 8) Sepeda, Bajaj
 - 9) Berjalan kaki
 - 10) Kereta Api

5. Mengapakah Saudara menggunakan jenis transportasi diatas ?
(Berikanlah alasan utama dan kedua)

- 1) Lebih cepat
- 2) Lebih murah
- 3) Mudah membawa barang
- 4) Nyaman
- 5) Tidak pindah kendaraan
- 6) Ditentukan oleh jempukan
- 7) Tidak ada jenis lain
- 8) Tidak tahu sistem transport yang ada
- 9) Lain-lain

6. Berapa orangkah yang menemani Saudara ke Pelabuhan Udara ini tidak termasuk supir ?

- 1) 0
- 2) 1
- 3) 2
- 4) 3
- 5) 4
- 6) 5
- 7) 6-10
- 8) Lebih dari 11

7. Berapa lamakah ditunggu dari tempat berangkat ke Pelabuhan Udara ini ?

- 1) 0 -15 menit
- 2) 16-30 menit
- 3) 31-45 menit
- 4) 46-60 menit
- 5) 61-90 menit
- 6) 91-120 menit
- 7) 2-3 jam
- 8) Lebih dari 3 jam

Terima kasih banyak atas kerjasama anda.

Tanggal dan waktu: - - 1982 Jam _____ Menit _____

Kewarganegaraan : 1. Indonesia 2. Asing

Kelamin : 1. Laki-laki 2. Perempuan

Nama penerbangan : _____

Divisi Perencanaan Direktorat Jendral Perhubungan Udara sedang melakukan survey transportasi kepada para pengunjung pelabuhan udara ini.

Sejalan dengan survey ini, akan dilaksanakan wawancara dengan kantor-kantor dilingkungan pelabuhan udara.

Data dan informasi hasil survey ini akan dipergunakan dalam perencanaan sistim transportasi ke Pelabuhan Udara Internasional Jakarta, Cengkareng. Kerjasama anda terhadap survey ini sangat kami haragai.

October 1982 DIREKTORAT JENDERAL PERHUBUNGAN UDARA

(1)

1. Berapa banyakkah karyawan anda di kantor ini ?
 Jumlah : _____ Laki-laki _____ Perempuan _____

2. Apakah anda melakukan sistim shif disini ? Bolehkah kami mengetahui pengaturan kerja shif tersebut dan berapa karyawannya untuk setiap shif ?

No.	Jam Shif	Jumlah Karyawan
No Shif -	-	
Shif A	1	
	2	
	3	
Shif B	1	
	2	
	3	

- Melanjutkan -

3. Transport jenis apakah yang anda berikan kepada karyawan anda ? Sebutkanlah jenis-jenis transportasi dan berapa orang karyawannya diizinkan menggunakan transport tersebut setiap jenisnya ?

No.	Jenis Transportasi	Jumlah Karyawan

4. Apakah anda mempunyai sarana pemondokan buat karyawan ?

1) Ya 2) Tidak

Jika jawabannya " Ya ", bolehkah kami mengetahui pemondokan jenis apa yang anda berikan kepada karyawan, letaknya, dan jumlah karyawan yang dibolehkan menggunakannya.

No.	Jenis Pemondokan	Letak	Jumlah Karyawan


- Melanjutkan -

5. Dalam waktu dekat ini, pelabuhan udara akan dipindahkan ke Pelabuhan Udara Internasional Jakarta, Cengkareng.


Apakah anda mempunyai rencana untuk menyelaraskan dengan pimpinan anda tersebut khususnya alat transportasi dan pemondokan karyawan anda ?

Jika anda mempunyai rencana, apakah itu ?

Transportasi



Pemondokan



Terima kasih banyak atas kerja sama anda.

Tanggal dan waktu : - - - - - 1982 - - - - - Jam Menit

Nama Kantor : _____

QUESTIONIRE UNTUK PARA PETUGAS

Divisi Perencanaan Direktorat Jendral Perhubungan Udara sedang melakukan survey transportasi kepada para penguji Pelabuhan Udara ini dan dilakukannya dengan sukarela dan tidak mencantumkan nama

Pertanyaan ini dipersiapkan khusus untuk karyawan dilingkungan Pelabuhan Udara.

Data dan informasi hasil survey ini akan dipergunakan dalam perencanaan sistem transportasi ke Pelabuhan Udara Internasional Jakarta, Cengkareng. Kerjasama anda terhadap survey ini sangat kami harapkan.

Mohon dituliskan nomor yang sesuai dengan jawaban anda dalam atau isi pertanyaan-pertanyaan berikut ini.

October 1982 DIREKTORAT JENDERAL PERHUBUNGAN UDARA

1. Bisakah kami tahu alamat anda ?

Jalan/No. : _____
Kelurahan/Desa : _____
Kecamatan : _____
Kota/Kabupaten : _____

2. Tempat tinggal anda dapat digolongkan sebagai ?

- 1) Rumah sendiri
- 2) Perumahan yang diberikan pemerintah/perusahaan
- 3) Rumah kontrakan/sewa
- 4) Lain-lain

3. Alat transportasi apakah yang Saudara pergunakan dari rumah ke Pelabuhan Udara ?

- 1) Mobil pribadi
- 2) Mobil pemerintah/perusahaan
- 3) Taxi
- 4) Bus
- 5) Penyediaan angkutan antar jemput dengan Bus/Corbi
- 6) Sepeda motor
- 7) Sepeda, Bajaj
- 8) Berjalan kaki
- 9) Kereta Api
- 10) Lain-lain

4. Mengapakah Saudara menggunakan jenis transportasi diatas ?

- 1) Lebih cepat
- 2) Lebih murah
- 3) Tidak pindah kendaraan
- 4) Nyaman
- 5) Disediakan oleh pemerintah/kantor
- 6) Tidak ada lagi jenis lain
- 7) Lain-lain

5. Berapa lamakah di tempuh dari tempat berangkat ke Pelabuhan Udara ?

- 1) 0 -15 menit
- 2) 16-30 menit
- 3) 31-45 menit
- 4) 46-60 menit
- 5) 61-90 menit
- 6) 91-120 menit
- 7) 2-3 jam
- 8) Lebih dari 3 jam

6. Pukul berapakah anda tiba di kantor ? Dan pukul berapakah anda meninggalkan kantor ?

Tiba pukul : _____ Jam _____ Menit
Pulang pukul : _____ Jam _____ Menit

Terima kasih banyak atas kerjasama anda.

Tanggal dan waktu : - - 1982 _____ Jam _____ Menit

Nama Kantor : _____

Kelamin : _____

APPENDIX 2

Code List of Traffic Zone

TRAFFIC ZONE		ADMINISTRATIVE ZONE		
No.	Name	Wilayah	Kecamatan	Kelurahan
1	Cideng	Central Jakarta	Gambir	Cideng
				Duri Pulo
				Petojo Utara
				Petojo Selatan
				Kebon Kelapa
2	Gambir			Gambir
3	Sawah Besar		Sawah Besar	Mangga II Utara Karang Anyar
4	Pasar Baru		Kemayoran	Kartini
5	Kemayoran			Gn. Sahari Utara
6	Senen		Senen	Harapan Mulya Senen
7	Kramat			Bungur Kwitang Kenari Kramat
8	Cempaka Putih		Cempaka Putih	Paseban Tanah Tinggi Johar Baru
9	Cikini		Menteng	Galur Kampung Rawa Rawa Sari Cempaka Putih Barat Cempaka Putih Timur Kebon Sirih
10	Menteng			Gondangdia Cikini Menteng
11	Kebon Melayi		Tanah Abang	Pengasaan Kampung Bali Kebon Kacang Kebon Melati
12	Karet Tengsin			Petamburan Karet Tengsin Bendungan Hilir Gelora
13	Kamal Muara	North Jakarta	Penjaringan	Kamal Muara
14	Kapuk Muara			Kapuk Muara
15	Penjagalan			Penjagalan
16	Penjaringan			Penjaringan Muara Angke

TRAFFIC ZONE		ADMINISTRATIVE ZONE		
No.	Name	Wilayah	Kecamatan	Kelurahan
17	Mangga Dua Utara		Tanjung Priok	Mangga Dua Utara
18	Pademangan			Pademangan Timur
				Pademangan Barat
19	Tanjung Priok			Sunter Pepango Sungai Bambu Kebon Bawang Tanjung Priok
20	Cilincing		Koja	Koja Utara Koja Selatan Lagoa Tugu Rawa Badak Kelapa Gading Pegangsaan II Kali Baru Cilincing Semper Marunda Sukaputa
21	Semanan	West Jakarta	Cengkareng	Semanan
22	Rawa Buaya			Duri Kosambi Rawa Buaya
23	JIAC Passengers			
24	JIAC Visitors			
25	JIAC Employees			
26	Kamal			Kamal
27	Pegadungan			Pegadungan
28	Kali Deres			Kali Deres
29	Cengkareng			Cengkareng
30	Kapuk Barat			Kapuk
31	Kapuk Timur			
32	K.K. Angke			
33	Jelambar Utara	Grogol Petamburan		Keduaung Kali Angke
34	Jelambar Selatan			Jelambar/Grogol
35	Tomang			Tomang Tanjung Duren Jati Pulo Kota Bambu Slipi Pal Merah
36	Slipi			
37	Mangga Besar		Taman Sari	Pingastia Mangga Besar Tangki Glodok

TRAFFIC ZONE		ADMINISTRATIVE ZONE		
No.	Name	Wilayah	Kecamatan	Kelurahan
38	Taman Sari			Keagungan Krukut Taman Sari Maphar
39	Tambora		Tambora	Tekojan Malaka Tambora Jembatan Lima Angke
40	Duri			Jembatan Besi Krendang Tanah Sereal Duri Kali Baru
41	Kembangan		Kebon Jeruk	Kembangan Kedoya Duri Meruya Ilir Meruya Udik
42	Kebon Jeruk			Joglo Serengsseng Kebon Jeruk Sukabumi Ilir Kelapa II Sukabumi Udik
43	Tebet	South Jakarta	Tebet	Menteng Dalam Tebet Barat Tebet Timur Kebon Baru Bukit Duri Manggarai Selatan Manggarai Setia Budi Guntur Karet Karet Semanggi Karet Kuningan Kuningan Timur Pasar Manggis Menteng Atas
44	Setia Budi		Setia Budi	
45	Nampang Prapatan		Nampang Prapatan	Kuningan Barat Nampang Prapatan Pela Nampang Tegal Parang Bangka Pancoran

TRAFFIC ZONE		ADMINISTRATIVE ZONE		
No.	Name	Wilayah	Kecamatan	Kelurahan
46	Kebayoran Baru		Kebayoran Baru	Duren Tiga Kalibata Cikoko Pangadegan Rawa Jati Pejaten Pasar Minggu Tanjung Barat Jatipadang Ragunan Cilandak Jagakarsa Lenteng Agung Serengsseng Savah Ciganjur Senayan Rawa Barat Selong Gunung Kramat Pela Melawai Petogogan Pulo Gandaria Utara Cipete Utara Grogol Utara Grogol Selatan Cipulir Petukangan Utara Petukangan Selatan Ulu-Jami Penanggrahan Kebayoran Lama Pondok Pinang Bintaro Gandaria Selatan Cipete Selatan Cilandak Lebak Bulus Pondok Labu
47	Matraman	East Jakarta	Matraman	Kebon Manggis Pal Meriam Kayu Manis Utan Kayu Pisangan Barat

TRAFFIC ZONE		ADMINISTRATIVE ZONE		
No.	Name	Wilayah	Kecamatan	Kelurahan
				Bambu Apus Setu Cipayung Kelapa II Wetan Munjul Cilangkap Gibubur Pondok Ranggon

TRAFFIC ZONE		ADMINISTRATIVE ZONE		
No.	Name	Wilayah	Kecamatan	Kelurahan
48	Pulo Cadung		Pulo Cadung	Kayu Putih Jati Rawanangun Pisangan Timur Cipinang Pulo Cadung Jatinegara Kaum Rawa Terate Jatinegara Penggilingan Cakung Ujung Menteng Pulo Cebang
49	Jati Negara		Jati Negara	Kampung Melayu Bali Mester Bicara Cina Cipinang Cempedak Raya Bangke Cipinang Muara Cipinang Besar Pondok Bambu Kelender Duren Sawit Malaka Pondok Kelapa
50	Kramat Jati		Kramat Jati	Cawang Cililitan Kramat Jati Kebon Pala Batu Aspar Bale Kambang Makasar Kampung Tengah Dukuh Cipinang Melayu Halim Perdana Kusuma Pinang Ranti Gedong Rambutan Susukan Ciracas Cijantung Baru Kali Sari Pekayon Lobang Buaya Ceger

TRAFFIC ZONE		ADMINISTRATIVE ZONE	
No.	Name	Kabupaten	Kecamatan
51	Tangerang	Tangerang	Tangerang
52	Batu Ceper		Batu Ceper
53	Mauk		Teluknaga
			Sepatan
			Mauk
			Rajeg
			Kronjo
			Pasar Kamis
54	Cikupa		Kresek
			Bataraja
			Tigaraksa
			Cikupa
			Curug
55	Serpong		Serpong
			Legok
			Ciputat
			Ciledug
56	Depok	Bogor	Savangan
			Depok
			Cibinong
			Cimanggis
			Gunung Putri
			Citeureup
			Jonggol
			Cariu
			Cileungsi
			Rogor
		Ciomas	
		Semplak	
		Kedung Halang	
		Cisarua	
		Ciawi	
		Cileruk	
58	Parung		Parung Sindur
			Rumpin
			Parung Panjang
			Ciarpen
			Cibungbulang
			Leuwiliang
			Cigudeg
			Jasinga

TRAFFIC ZONE		ADMINISTRATIVE ZONE	
No.	Name	Kabupaten	Kecamatan
59	Bekasi	Bekasi	Pondok Gede
60	Cikarang		Bekasi
			Cabangbungin
			Sukatani
			Pebayuran
			Talreja
			Babelan
			Tambun
			Ciditung
			Cikarang
			Lemahabang
			Setu
61	West Side	Serang Pandeglang Rangkasbitung Sukabumi Cianjur Bandung Garut Tasikmalaya Ciamis Majalengka Kuningan Sumedang Karawang Purwakarta Subang Indramayu Cirebon	Ciuruga
62	Central Side		
63	East Side		

APPENDIX 3 Result of Modal Split
Route A -1990-

Public

Public Share (%)

	Private			Public			Public Share (%)					
	PASSENGERS	VISITORS	EMPLOYEES	TOTAL	PASSENGERS	VISITORS	EMPLOYEES	TOTAL	PASSENGERS	VISITORS	EMPLOYEES	TOTAL
1. CIBUNG	403	445	90	937	300	235	129	664	42,674	34,508	58,904	41,422
2. GAMBR	761	1293	151	2207	565	418	215	1459	34,612	34,612	58,743	39,798
3. SAWAH BESAR	127	1780	1045	1999	1537	418	1537	1459	42,565	34,891	59,819	51,315
4. PASAR BARU	127	243	33	403	102	135	52	289	44,541	35,714	56,826	41,763
5. KEMAVORAN	366	2246	2552	5164	237	1127	3550	4743	41,252	33,412	56,826	41,763
6. SEMEN	1183	1082	94	2359	922	592	165	1659	43,800	35,364	60,559	41,289
7. KRAMAT	237	1072	454	1765	219	626	798	1659	45,816	36,867	63,738	47,929
8. CEMPAGA PUTIH	513	1663	458	2804	378	868	649	1895	42,624	34,275	58,577	41,841
9. CIKIRI	1059	1677	68	2804	874	961	115	1950	45,315	36,429	62,842	41,018
10. MENTENG	963	2064	177	3204	759	1138	279	2176	44,077	35,540	61,184	40,646
11. KEBON MELATI	1350	1405	69	2824	919	688	87	1694	40,502	32,871	58,743	37,494
12. KARET TENGIN	1195	1077	200	2472	885	565	256	1736	42,548	34,409	58,843	41,255
13. KANAL MUARA	4	9	3	16	3	4	4	13	42,857	30,769	57,143	40,741
14. KAPUK MUARA	12	26	7	45	9	13	4	31	42,857	33,333	56,250	40,967
15. PENJAGALAN	71	116	45	232	48	56	57	161	40,336	32,558	55,832	40,967
16. PENJARINGAN	263	442	54	759	202	60	427	627	38,551	31,366	52,632	37,003
17. MANGGA DUA UTARA	125	454	35	614	190	233	48	371	41,860	33,916	57,831	37,003
18. PADERANGAN	55	452	91	598	139	232	124	395	41,489	33,918	57,674	39,778
19. TANJUNG PRIK	543	1426	561	2532	378	708	724	1810	40,953	33,177	56,362	41,686
20. CILIPICING	243	739	367	1349	176	381	508	1065	42,005	34,018	58,057	44,118
21. SELMANAH	14	31	13	58	8	13	12	33	36,364	29,545	48,000	36,264
22. RAVA BUAYA	74	220	49	293	14	97	52	163	36,842	30,599	51,485	35,746
23. JIAC PASSENGER	0	0	0	0	0	0	0	0	0,000	0,000	0,000	0,000
24. JIAC VISITORS	0	0	0	0	0	0	0	0	0,000	0,000	0,000	0,000
25. JIAC EMPLOYEES	0	0	0	0	0	0	0	0	0,000	0,000	0,000	0,000
26. KAPAL	16	36	14	66	10	16	16	42	38,462	30,769	53,533	38,887
27. PEGADUNGAN	8	13	7	28	4	6	6	16	33,533	31,579	46,134	36,364
28. KALI DERES	12	83	42	137	7	34	41	82	36,842	29,060	49,378	37,443
29. CENGKARENG	179	117	86	382	107	52	90	249	37,613	30,769	51,136	39,461
30. KAPUK GARAT	10	20	9	38	6	9	9	24	37,500	31,034	52,941	38,710
31. KAPUK TIMUR	16	90	14	130	12	47	20	79	42,857	34,507	58,324	39,698
32. K.M. ANJKE	13	82	11	106	8	37	12	57	38,095	31,092	52,174	34,969
33. JELAMBAR UTARA	218	495	50	763	135	223	54	412	38,244	31,059	51,923	35,064
34. JELAMBAR SALATAN	269	619	56	944	295	539	67	539	39,686	32,310	54,545	36,473
35. TORANG	355	926	95	1376	334	442	114	790	39,728	32,310	54,545	36,473
36. SLIDI	498	1097	206	1801	234	553	274	1178	41,543	33,515	57,083	39,543
37. MANGGA BESAR	325	632	54	1011	230	327	71	620	41,441	33,584	56,800	38,613
38. TAMANSARI	173	453	93	719	121	227	123	471	41,156	33,382	56,944	39,580
39. TAMBORA	293	510	49	852	209	259	66	534	41,633	31,680	57,391	38,528
40. DURI	119	225	67	411	86	116	94	296	41,951	34,018	58,385	41,867
41. KERBANGAN	69	265	122	476	56	123	139	318	38,421	31,701	53,757	40,050
42. KERONJERUK	325	390	125	840	194	171	130	518	37,481	30,481	50,240	37,079
43. YEBET	592	3080	269	4035	504	1807	644	2955	45,955	38,821	61,681	42,298
44. SETIA RUDI	749	1634	269	2652	1807	912	533	1944	44,436	38,821	59,523	41,019
45. MAMPANG PRAPATAN	1373	4380	814	6567	1037	2333	1177	4567	43,029	34,733	58,313	39,849
46. NEYAYONG DIARU	2647	6455	1013	10115	1934	3350	1177	6701	42,214	34,166	58,313	39,849
47. MATRAMEN	266	1244	679	2209	233	705	1175	2093	44,894	36,172	62,361	49,291
48. PULO GADUNG	1003	3582	808	5483	705	1800	1195	3691	41,276	33,445	56,910	40,233
49. JATINEGARA	714	2234	994	3962	569	1254	1587	3410	44,349	35,747	61,458	46,256
50. KRAMAT JATI	679	2234	1602	4515	521	1208	2421	4150	43,417	35,096	60,179	47,894
51. TANGESAYUG	130	254	833	1217	115	115	913	1108	33,095	31,165	52,291	42,656
52. JATU DEPER	17	82	959	1071	19	33	884	884	40,000	28,696	46,637	43,217
53. MAUK	6	13	14	33	4	5	36	45	39,026	31,707	54,439	43,018
54. CIKUPA	25	56	184	235	16	26	184	226	39,026	31,010	51,971	41,120
55. SERPONG	203	594	658	1455	174	267	712	1103	43,305	35,008	60,017	46,472
56. OEPK	271	815	469	1555	207	439	706	1350	46,462	37,421	64,785	46,120
57. DOGOR	227	796	206	1229	197	474	379	1052	46,462	37,421	64,785	46,120
58. PARUNG	141	740	29	1109	132	437	35	51	37,500	33,333	54,637	46,364
59. DEKASI	154	740	513	1407	132	437	35	51	45,154	37,129	64,201	51,415
60. CIKARANG	30	77	2	104	44	44	3	74	45,154	37,129	64,201	51,415
61. WEST SIDE	66	69	0	135	24	50	0	810	43,806	33,557	0,000	37,023
62. CENTRAL SIDE	311	1036	0	1349	244	566	0	810	43,806	33,557	0,000	37,023
63. EAST SIDE	111	165	0	276	101	107	0	203	47,642	39,202	61,000	47,360
TOTAL	22275	54621	11897	95071	16493	28319	25323	70652	42,568	34,554	58,187	42,634

Route A -1990-

	Bus			Railway			Railway Share (%)					
	PASSENGERS	VISITORS	EMPLOYEES	TOTAL	PASSENGERS	VISITORS	EMPLOYEES	TOTAL	PASSENGERS	VISITORS	EMPLOYEES	TOTAL
1. CIBENG	138	108	60	306	162	127	69	358	21,044	18,449	31,507	22,333
2. GANDIR	267	320	101	688	298	359	771	771	22,440	18,205	31,148	21,031
3. SAWAH BESAR	57	181	675	913	75	237	882	771	24,510	19,783	33,897	29,079
4. PASAR BARU	38	51	20	109	64	84	32	180	27,948	27,222	37,547	26,012
5. KEMAYORAN	142	621	1851	2614	115	504	1508	2129	18,459	15,001	25,512	21,490
6. SEMEN	372	239	59	670	550	353	86	989	26,128	21,087	35,983	26,614
7. KRAMAT	68	195	249	512	151	431	549	1131	31,500	25,583	43,850	32,793
8. CEMPAKA PUTIH	181	416	311	908	197	452	338	1291	25,110	17,859	30,533	21,793
9. CIRIKI	295	325	39	659	579	656	76	1291	29,753	26,109	41,530	27,156
10. MENTENG	297	465	109	871	462	693	170	1325	26,829	21,643	37,281	24,628
11. KEBON MELATI	542	403	51	996	377	283	34	696	16,615	13,521	23,077	15,408
12. KARET TEMGSIN	416	266	135	817	469	299	151	919	22,548	16,210	31,070	21,839
13. KANAL MUARA	3	4	4	11	0	0	0	0	0,000	0,000	0,000	0,000
14. KAPUK MUARA	9	13	9	31	0	0	0	0	0,000	0,000	0,000	0,000
15. PENJAGALAN	29	36	34	97	19	22	23	64	15,966	12,791	22,549	16,285
16. PERJARINGAN	112	138	61	291	53	64	23	136	12,383	9,939	16,657	11,667
17. MANGGA DUA UTARA	46	120	25	191	44	113	23	180	20,465	16,448	27,711	18,274
18. PADEMANGAN	20	118	63	201	19	114	61	194	20,213	16,667	28,372	17,537
19. TANJUNG PRIOK	215	402	411	1028	163	306	313	782	17,650	14,339	24,352	18,010
20. CILINCING	77	167	223	467	99	214	285	598	23,628	19,107	32,571	24,772
21. SEMANAH	8	13	12	33	0	0	0	0	0,000	0,000	0,000	0,000
22. RAWA BUATA	14	97	52	163	0	0	0	0	0,000	0,000	0,000	0,000
23. JIAC PASSENGER	0	0	0	0	0	0	0	0	0,000	0,000	0,000	0,000
24. JIAC VISITORS	0	0	0	0	0	0	0	0	0,000	0,000	0,000	0,000
25. JIAC EMPLOYEES	0	0	0	0	0	0	0	0	0,000	0,000	0,000	0,000
26. KAMAL	10	16	16	42	0	0	0	0	0,000	0,000	0,000	0,000
27. PUGADUNGAN	4	6	6	16	0	0	0	0	0,000	0,000	0,000	0,000
28. KALI DEKES	7	34	61	82	0	0	0	0	0,000	0,000	0,000	0,000
29. CENGKARENG	107	52	90	247	0	0	0	0	0,000	0,000	0,000	0,000
30. KAPUK BARAT	6	9	9	24	0	0	0	0	0,000	0,000	0,000	0,000
31. KAPUK TIMUR	12	47	20	79	0	0	0	0	0,000	0,000	0,000	0,000
32. K-K. ANGRE	8	37	12	57	0	0	0	0	0,000	0,000	0,000	0,000
33. JELAMPAR UTARA	94	155	38	287	41	68	16	125	11,615	9,471	15,385	10,638
34. JELAMPAR SALATAN	111	185	62	358	66	110	25	201	14,798	12,035	20,325	13,554
35. TOMANG	147	277	71	495	87	165	43	295	14,771	12,061	20,574	13,620
36. SLIPI	151	302	149	602	160	231	125	516	18,846	15,212	26,042	17,993
37. MANGGA BESAR	125	174	39	338	103	185	32	260	18,319	15,247	25,600	17,290
38. TAMANSARI	67	126	68	261	54	101	55	210	18,367	14,953	23,443	17,647
39. TAMBORA	112	138	35	285	57	121	31	249	19,323	15,755	26,937	17,965
40. DURI	43	58	47	148	43	58	47	148	20,776	17,009	29,193	20,934
41. KEMHAYAN	35	76	86	197	21	47	53	121	14,693	12,113	20,307	15,239
42. KEBON JEPUK	141	124	94	359	51	47	36	136	10,212	8,378	14,119	10,187
43. TEBET	186	665	237	1088	318	112	407	1867	29,015	23,368	40,417	26,710
44. SETIA BUDI	224	340	162	726	375	512	271	1218	27,819	22,667	38,604	26,501
45. MAMPANG PRAPATAN	445	1047	537	2049	572	1285	660	2518	23,744	19,157	32,819	22,615
46. KEAYORAN BARU	1027	1882	776	3765	547	1408	621	2936	18,689	14,972	25,556	17,460
47. PATRAMAN	82	248	248	578	151	457	730	1338	29,094	23,448	40,406	31,320
48. PULO GAJUNG	317	809	533	1659	388	991	653	2032	22,717	18,413	31,334	22,150
49. JATINEGARA	170	376	473	1021	399	878	1112	2389	31,099	25,079	43,044	32,406
50. KRAMAT JATI	263	611	1224	2098	258	597	1197	2052	21,500	17,345	29,754	21,681
51. LANGERING	50	115	913	1108	0	0	0	0	0,000	0,000	0,000	0,000
52. BATU DEPER	19	33	832	884	0	0	0	0	0,000	0,000	0,000	0,000
53. NYUK	4	5	34	45	0	0	0	0	0,000	0,000	0,000	0,000
54. CIPUYA	16	26	184	226	0	0	0	0	0,000	0,000	0,000	0,000
55. SERPONG	68	146	339	603	56	121	323	500	17,125	14,053	23,577	19,547
56. DIFCA	90	307	307	588	117	258	397	762	24,477	19,777	33,845	26,231
57. P2GCP	62	199	158	438	115	218	221	614	27,123	21,855	37,778	26,918
58. PARUNG	6	35	35	51	0	0	0	0	0,000	0,000	0,000	0,000
59. BLKASI	57	190	400	647	75	247	520	842	25,224	20,986	36,288	29,075
60. CIKARANG	10	17	1	28	16	27	2	45	20,925	19,276	40,099	20,843
61. WEST SIDE	21	23	0	44	26	27	0	53	25,009	19,121	0,000	0,000
62. CENTRAL SIDE	116	270	0	386	123	276	0	424	22,680	18,277	0,000	0,000
63. EAST SIDE	29	29	0	58	172	213	0	385	33,902	27,341	0,000	0,000
TOTAL	7958	13725	11011	36694	8517	15114	12312	35963	72,071	18,109	28,270	21,200

	Bus			Railway			Railway Share (%)					
	PASSENGERS	VISITORS	EMPLOYEES	TOTAL	PASSENGERS	VISITORS	EMPLOYEES	TOTAL	PASSENGERS	VISITORS	EMPLOYEES	TOTAL
1. CIBENG	138	108	60	306	162	127	69	358	21,044	18,449	31,507	22,333
2. GANDIR	267	320	101	688	298	359	771	771	22,440	18,205	31,148	21,031
3. SAWAH BESAR	57	181	675	913	75	237	882	771	24,510	19,783	33,897	29,079
4. PASAR BARU	38	51	20	109	64	84	32	180	27,948	27,222	37,547	26,012
5. KEMAYORAN	142	621	1851	2614	115	504	1508	2129	18,459	15,001	25,512	21,490
6. SEMEN	372	239	59	670	550	353	86	989	26,128	21,087	35,983	26,614
7. KRAMAT	68	195	249	512	151	431	549	1131	31,500	25,583	43,850	32,793
8. CEMPAKA PUTIH	181	416	311	908	197	452	338	1291	25,110	17,859	30,533	21,793
9. CIRIKI	295	325	39	659	579	656	76	1291	29,753	26,109	41,530	27,156
10. MENTENG	297	465	109	871	462	693	170	1325	26,829	21,643	37,281	24,628
11. KEBON MELATI	542	403	51	996	377	283	34	696	16,615	13,521	23,077	15,408
12. KARET TEMGSIN	416	266	135	817	469	299	151	919	22,548	16,210	31,070	21,839
13. KANAL MUARA	3	4	4	11	0	0	0	0	0,000	0,000	0,000	0,000
14. KAPUK MUARA	9	13	9	31	0	0	0	0	0,000	0,000	0,000	0,000
15. PENJAGALAN	29	36	34	97	19	22	23	64	15,966	12,791	22,549	16,285
16. PERJARINGAN	112	138	61	291	53	64	23	136	12,383	9,939	16,657	11,667
17. MANGGA DUA UTARA	46	120	25	191	44	113	23	180	20,465	16,448	27,711	18,274
18. PADEMANGAN	20	118	63	201	19	114	61	194	20,213	16,667	28,372	17,537
19. TANJUNG PRIOK	215	402	411	1028	163	306	313	782	17,650	14,339	24,352	18,010
20. CILINCING	77	167	223	467	99	214	285	598	23,628	19,107	32,571	24,772
21. SEMANAH	8	13	12	33	0	0	0	0	0,000	0,000	0,000	0,000
22. RAWA BUATA	14	97	52	163	0	0	0	0	0,000	0,000	0,000	0,000
23. JIAC PASSENGER	0	0	0	0	0	0	0	0	0,000	0,000	0,000	0,000
24. JIAC VISITORS	0	0	0	0	0	0	0	0	0,000	0,000	0,000	0,000
25. JIAC EMPLOYEES	0	0	0	0	0	0	0	0	0,000	0,000	0,000	0,000
26. KAMAL	10	16	16	42	0	0	0	0	0,000	0,000	0,000	0,000
27. PUGADUNGAN	4	6	6	16	0	0	0	0	0,000	0,000	0,000	0,000
28. KALI DEKES	7	34	61	82	0	0	0	0	0,000	0,000	0,000	0,000
29. CENGKARENG	107	52	90	247	0	0	0	0	0,000	0,000	0,000	0,000
30. KAPUK BARAT	6	9	9	24	0	0	0	0	0,000	0,000	0,000	0,000
31. KAPUK TIMUR	12	47	20	79	0	0	0	0	0,000	0,000	0,000	0,000
32. K-K. ANGRE	8	37	12	57	0	0	0	0	0,000	0,000	0,000	0,000
33. JELAMPAR UTARA	94	155	38	287	41	68	16	125	11,615	9,471	15,385	10,638
34. JELAMPAR SALATAN	111	185	62	358	66	110	25	201	14,798	12,035	20,325	13,554
35. TOMANG	147	277	71	495	87	165	43	295	14,771	12,061	20,574	13,620
36. SLIPI	151	302	149	602	160	231	125	516	18,846	15,212	26,042	17,993
37. MANGGA BESAR	125	174	39	338	103	185	32	260	18,319	15,247		

Route A -2000-

Private

Public

Public Share(%)

	PASSENGERS	VISITORS	EMPLOYEES	TOTAL	PASSENGERS	VISITORS	EMPLOYEES	TOTAL	PASSENGERS	VISITORS	EMPLOYEES	TOTAL
1. CIDLING	674	971	113	1758	649	646	210	1525	49,055	39,951	67,055	46,051
2. GARJIR	1622	3322	232	5176	1544	2197	450	4195	48,800	39,699	66,474	44,754
3. SAWAH PESAR	432	1579	1223	3234	426	1066	2566	4058	49,630	40,302	67,722	55,650
4. PASAR BATU	202	420	48	670	208	295	814	1018	50,712	41,252	69,811	47,919
5. KHAVURAH	691	3592	2994	7279	620	3246	5353	8253	47,292	38,559	64,329	53,804
6. SENE'	1622	1655	124	3401	1639	1141	272	3052	50,261	40,808	68,987	47,296
7. KRAMAT	654	1759	456	2711	519	1328	1359	3186	53,251	43,019	72,970	54,027
8. CEMPAKA PUTIH	920	2961	613	4494	928	1971	1295	4194	49,679	40,369	67,899	48,378
9. CIRINI	1570	2663	99	4282	1677	1965	3894	5601	52,455	42,459	71,795	47,627
10. WENTENG	1456	3313	225	4992	1525	2350	526	4401	51,192	41,497	70,040	46,854
11. KLUCON MELATI	1973	2334	143	4450	1664	1407	233	3330	46,649	37,610	62,565	42,802
12. NARET TENGGIN	1856	2121	295	4272	1710	1360	535	3626	47,953	39,069	65,335	45,910
13. KAVIL MURAH	16	34	8	58	12	20	12	44	42,857	37,037	60,000	43,137
14. RAPUK HUARA	45	107	21	173	64	64	33	135	45,783	37,427	61,111	43,831
15. PENJAGALAN	217	459	179	773	179	271	153	603	45,202	37,123	61,200	43,823
16. PENJARIHGAN	716	1491	103	2400	547	824	273	1666	43,399	35,594	58,584	40,682
17. MANGGA DUA UTARA	317	1002	40	1359	293	642	23	1008	48,033	39,051	64,402	42,586
18. PADEMANGAN	106	706	150	962	91	432	256	779	46,193	37,961	63,034	44,744
19. TARJUNG PRIDK	1352	3478	917	5748	1008	2015	1415	4528	44,798	36,683	60,678	44,064
20. CILINCING	919	2479	912	4310	762	1461	1452	3675	43,330	37,081	61,621	44,024
21. SEMARAH	65	153	48	266	45	77	58	180	40,909	33,478	54,717	40,359
22. RAVA RUAVA	106	480	100	686	94	300	175	569	47,000	38,462	63,636	45,339
23. JIAC PASSENGER	0	0	0	0	0	0	0	0	0,000	0,000	0,000	0,000
24. JIAC VISITORS	0	0	0	0	0	0	0	0	0,000	0,000	0,000	0,000
25. JIAC EMPLOYEES	0	0	0	0	0	0	0	0	0,000	0,000	0,000	0,000
26. KARIL	45	107	34	166	38	64	56	159	45,783	37,427	62,222	45,930
27. PEGADUNGAN	18	39	15	72	12	19	14	49	40,000	32,759	54,545	40,496
28. KALI DERES	42	173	28	267	28	88	196	203	40,000	33,716	54,717	41,429
29. CRUKAYOG	274	271	121	668	232	161	196	589	45,669	37,269	61,810	46,858
30. KAPUK DIRAT	28	63	18	111	23	38	31	92	45,098	36,893	63,245	45,320
31. KAPUK TIBUR	52	201	36	289	45	119	59	223	46,372	37,187	62,105	43,555
32. K.A. ANGEK	37	161	25	223	33	100	45	178	47,143	33,314	64,286	44,389
33. JELAMPAR UTARA	443	1040	94	1577	329	559	126	1014	42,617	34,959	57,273	39,135
34. JELAMPAR SALATAN	574	1372	115	2061	460	786	174	1420	44,437	36,623	60,208	40,773
35. IOWANG	803	2076	187	3066	643	1187	283	2113	44,467	36,378	60,213	40,779
36. SLEPI	1000	2329	367	3696	842	1476	521	2899	46,294	37,810	62,854	43,958
37. MANGGA PESAR	515	1069	94	1673	463	674	170	1307	47,142	38,669	64,394	43,786
38. TAMANSARI	344	906	150	1400	307	567	267	1141	47,158	38,693	64,039	44,904
39. TAMPORA	545	1095	110	1741	489	680	197	1366	47,246	38,527	64,169	43,965
40. DURI	294	648	126	1068	267	412	231	910	47,394	38,868	64,706	46,006
41. KEMBANGAN	491	1289	365	2147	402	750	567	1719	44,916	36,783	60,837	44,465
42. KEMON JERUK	702	1168	348	2218	508	616	452	1576	41,983	34,529	56,500	41,537
43. TEBET	1056	4919	564	6539	1075	3411	1234	5740	50,444	40,968	68,777	46,740
44. SUTIA BUDI	1234	2895	374	4403	1316	2074	900	4290	51,608	41,823	70,644	48,364
45. MAMPANG PRAPATAN	2670	8063	1525	12258	2304	4903	2531	9788	46,321	37,814	62,459	44,398
46. KUYATOGAY HARU	557	13260	1923	20540	4516	7917	3140	15573	46,321	37,814	62,459	44,398
47. MATRAMAH	564	2252	785	3601	647	1648	1974	4269	52,155	42,256	71,543	54,038
48. PULO GADUNG	2322	6598	1374	12316	2405	5179	2123	9707	46,011	37,592	62,463	43,579
49. JATIHGARA	4427	1453	1453	7346	1662	3003	3089	7565	49,762	40,417	67,946	50,634
50. KRAMPAT JATI	1872	5470	2435	9827	1649	3393	4349	9381	46,833	38,213	64,839	48,839
51. TANGERANG	645	1006	2991	4642	533	4072	4072	9381	42,802	32,180	57,714	42,766
52. SATU DEPDER	138	324	3755	4227	87	154	4030	4271	30,667	32,218	51,700	50,259
53. RAUK	20	43	129	192	14	24	168	206	41,174	35,821	56,565	41,579
54. CIRUPA	88	212	536	836	1075	3411	1234	5740	44,304	36,336	60,000	54,703
55. SERPONG	697	1873	2757	4827	573	1095	3543	5211	45,118	35,894	61,014	41,887
56. DLEKOK	934	2545	566	4048	944	1609	1036	3487	47,469	38,706	64,525	46,277
57. BOGOR	505	1617	733	2955	541	1147	566	2274	51,721	41,918	70,839	47,123
58. KARUNG	35	82	34	151	29	54	151	151	45,312	31,364	61,384	46,454
59. BEKASI	610	2055	817	3250	514	1412	1339	3765	50,163	40,727	63,376	50,640
60. CIARANG	171	312	0	483	131	229	4	366	52,362	42,329	64,627	45,673
61. WEST SIDE	156	257	0	413	124	162	0	285	47,491	38,663	64,627	45,673
62. CENTRAL SIDE	514	1669	0	2183	208	1123	0	1631	49,609	40,295	64,627	45,673
63. EAST SIDE	213	400	0	613	545	304	0	849	53,493	43,132	64,627	45,673
TOTAL	45051	113120	53038	191609	40919	71840	56007	168761	47,591	36,799	62,477	46,826

Route A -2000-

Railway Share (%)

	Bus			Railway			Railway Share (%)					
	PASSENGERS	VISITORS	EMPLOYEES	TOTAL	PASSENGERS	VISITORS	EMPLOYEES	TOTAL	PASSENGERS	VISITORS	EMPLOYEES	TOTAL
1. CIDENG	251	252	86	589	398	374	144	936	30,083	24,366	41,983	28,511
2. SAMBIR	569	816	195	1580	977	1371	295	2643	30,840	24,887	42,691	29,210
3. SARAH BESAR	139	134	811	1304	287	712	1755	2754	33,450	26,917	46,310	37,767
4. PASAR BARU	54	78	27	159	154	217	94	465	37,561	30,330	52,230	35,436
5. KEMAVORAN	280	1025	2356	3661	340	1233	2992	4562	25,234	20,978	35,876	29,607
6. SENEY	467	332	74	873	1172	809	198	2179	35,940	28,934	30,000	33,767
7. KRATAT	701	266	243	1210	418	1042	1096	2576	42,872	34,402	59,728	43,683
8. CEMPAYA PUTIH	420	911	576	1907	508	1080	192	2914	27,195	31,612	54,701	35,641
9. CIKINI	418	502	60	980	1259	1463	192	2914	39,381	31,612	54,701	35,641
10. YENTENG	450	707	169	1306	1075	1643	377	3095	36,086	29,013	50,200	32,950
11. KERON MELATI	991	833	119	1903	603	574	310	1487	18,950	15,343	28,178	17,521
12. KABET TENGGIS	880	706	282	1868	830	654	274	1758	23,275	18,788	32,197	22,259
13. KANAL SUARA	12	20	44	76	0	0	0	0	0,000	0,000	0,000	0,000
14. KAPOK MUARA	38	64	32	134	0	0	0	0	0,000	0,000	0,000	0,000
15. PENJAGALAN	93	141	141	375	86	130	0	291	21,717	17,808	30,001	21,148
16. PENJARINGAN	337	508	166	1011	212	316	107	635	16,759	13,650	22,961	15,695
17. MANGGA DUA UTARA	124	275	30	429	169	367	43	579	27,705	22,324	38,453	24,661
18. PADMANGAN	52	251	146	449	39	181	110	330	19,797	15,905	27,094	18,955
19. TANJUNG PRIOK	704	1296	898	2898	394	719	517	1630	16,075	13,089	22,170	15,852
20. LILINCING	397	766	745	1908	365	695	707	1767	21,713	17,640	29,907	22,129
21. SEMANAN	45	77	53	180	0	0	0	0	0,000	0,000	0,000	0,000
22. RAWA BUATA	94	300	175	569	0	0	0	0	0,000	0,000	0,000	0,000
23. JIAC PASSENGER	0	0	0	0	0	0	0	0	0,000	0,000	0,000	0,000
24. JIAC VISITORS	0	0	0	0	0	0	0	0	0,000	0,000	0,000	0,000
25. JIAC FMOYEEES	0	0	0	0	0	0	0	0	0,000	0,000	0,000	0,000
26. KHAL	38	64	56	158	0	0	0	0	0,000	0,000	0,000	0,000
27. PEGADUNGAN	12	19	18	49	0	0	0	0	0,000	0,000	0,000	0,000
28. KALI DEKES	28	88	87	203	0	0	0	0	0,000	0,000	0,000	0,000
29. CENGKARANG	232	161	196	589	0	0	0	0	0,000	0,000	0,000	0,000
30. KAPUK DARAT	23	38	31	92	0	0	0	0	0,000	0,000	0,000	0,000
31. KAPUK TIMUR	45	119	59	223	0	0	0	0	0,000	0,000	0,000	0,000
32. K.K. ANGRE	33	100	45	178	0	0	0	0	0,000	0,000	0,000	0,000
33. JELANBAR UTARA	203	346	76	625	126	213	50	389	16,321	13,321	22,727	15,014
34. JELANBAR SALATAN	292	500	109	901	168	286	65	519	16,248	13,253	22,491	14,910
35. TOMANG	414	267	181	862	229	420	102	751	15,837	12,872	21,702	14,501
36. SLIPI	504	831	359	1694	358	585	262	1205	19,227	15,621	26,518	18,271
37. MANGGA DESAR	217	317	77	611	240	357	93	698	25,153	20,482	35,227	23,517
38. TAMPSARI	146	272	125	543	161	295	142	598	24,731	20,027	34,053	23,534
39. TAMBOORA	237	306	86	609	272	374	111	757	20,250	21,190	36,156	24,364
40. DURI	100	157	85	342	167	255	146	568	29,768	24,057	40,896	28,716
41. KEMANGAY	209	322	291	822	193	358	276	827	21,564	17,558	29,614	21,392
42. KEDON JERUK	360	439	313	1112	148	177	134	459	12,231	9,922	16,750	12,098
43. TEDET	430	1379	439	2298	645	2032	765	3442	30,267	24,394	42,079	28,032
44. SETIA RUDI	357	573	233	1163	959	1501	667	3127	27,608	30,268	52,355	35,603
45. YAMPANG PRAPATAN	1053	2326	1191	4600	1221	2577	1390	5188	24,568	19,875	33,853	23,533
46. KEDAYORAN BARU	2078	4720	1841	8639	1838	3197	1299	6334	18,616	15,037	25,657	17,539
47. NATIRPAYI	156	408	452	1016	491	1240	1522	3253	39,565	31,795	55,165	41,177
48. PULO GAURUNG	1265	2744	1305	5214	1140	2435	1118	4693	21,810	30,052	30,652	20,653
49. JATINEGAR	477	995	370	2442	935	2008	2110	5103	33,576	27,024	46,548	34,246
50. KRATAT JATI	800	1818	2208	4936	769	1565	2061	4395	21,860	17,628	30,158	22,881
51. TANGERANG	133	540	4072	4931	0	0	0	0	0,000	0,000	0,000	0,000
52. BATU DEPER	87	154	4030	4271	0	0	0	0	0,000	0,000	0,000	0,000
53. MAUK	14	24	163	206	0	0	0	0	0,000	0,000	0,000	0,000
54. CIKUPA	70	121	879	1070	0	0	0	0	0,000	0,000	0,000	0,000
55. SERONG	372	525	1654	2451	303	570	1837	2760	23,701	19,205	32,541	27,482
56. DEPOA	336	649	403	1388	360	760	631	1751	28,571	23,094	39,437	27,857
57. BOGOR	186	407	187	780	353	750	377	1472	33,619	27,299	47,134	32,212
58. PARUNG	29	48	34	111	0	0	0	0	0,000	0,000	0,000	0,000
59. JEKASI	271	627	373	1479	141	293	760	1886	28,023	22,584	38,397	28,392
60. CIKARANG	43	75	2	120	0	0	0	0	0,000	0,000	0,000	0,000
61. WEST SIDE	35	69	84	168	RR	RR	2	246	35,433	28,466	53,313	30,717
62. CENTRAL SIDE	175	393	333	801	RR	RR	0	201	33,977	26,963	41,010	29,645
63. EAST SIDE	34	49	87	160	207	255	0	462	32,451	26,199	41,271	27,271
TOTAL	19204	34028	30237	83469	21711	37812	25765	85292	25,259	20,421	28,916	21,581

Route A -2010-

Public

Public Share (%)

	Private			Public			Public Share (%)			
	PASSENGERS	VISITORS EMPLOYEES	TOTAL	PASSENGERS	VISITORS EMPLOYEES	TOTAL	PASSENGERS	VISITORS EMPLOYEES	IOI	
1. CICEHIC	588	1361	1949	795	1197	1992	57,347	40,794	77,644	52.8
2. GAMBIR	2165	5275	7440	2867	1597	4464	56,975	46,496	77,273	51.5
3. SAWAH DUSAR	656	2095	2751	903	2497	3400	47,242	52,57	78,553	60.6
4. PASAR BARU	191	459	650	279	429	708	59,362	48,253	80,729	55.6
5. KIMAYORAN	845	3456	4301	1032	2825	3857	44,981	42,977	74,319	59.3
6. SEREH	1149	1674	2823	1621	1343	2964	58,520	42,675	75,475	54.6
7. KRANAT	511	1793	2304	821	1812	2633	51,637	50,264	83,559	60.5
8. CENPAKA PUTIH	1111	3363	4474	1542	3026	4568	58,173	47,363	76,933	55.9
9. CIKINI	1215	2547	3762	1927	2538	4465	61,350	49,711	83,333	55.7
10. KLEONG	1291	3253	4544	1927	3055	4982	59,517	48,431	80,959	54.3
11. KECOH MELATI	1576	2187	3763	1836	3055	4891	53,810	44,085	72,589	50.1
12. KARET TENUSIN	1640	2667	4307	2098	2758	4856	56,124	45,848	76,074	52.8
13. KANAL MUARA	33	80	113	33	57	90	50,000	41,606	65,854	47.7
14. KAPUK MUARA	93	235	328	94	165	259	50,267	41,457	67,241	48.0
15. PLUJARINGAN	360	894	1254	414	165	579	53,488	43,873	72,115	50.8
16. PLUJARINGAN	1126	2697	3823	1177	1959	3136	51,107	42,075	68,733	48.0
17. MANGGA DUA UTARA	482	1415	1897	617	1198	1815	54,142	45,843	75,238	49.4
18. PADMAYAN	154	705	859	189	569	758	54,783	44,662	73,614	53.1
19. TANJUNG PRIOK	2017	5290	7307	2218	3991	6209	52,373	43,002	70,537	50.3
20. CILIRING	1843	4389	6232	1849	3369	5218	52,950	43,425	71,535	53.1
21. SEPANAN	153	372	525	126	223	349	45,161	37,479	59,924	44.1
22. JAYA RUAYA	253	799	1052	275	598	873	52,083	42,806	70,072	50.5
23. JJAC PASSENGER	0	0	0	0	0	0	0,000	0,000	0,000	0.0
24. JJAC VISITORS	0	0	0	0	0	0	0,000	0,000	0,000	0.0
25. JJAC EMPLOYEES	0	0	0	0	0	0	0,000	0,000	0,000	0.0
26. KARAL	87	219	306	89	155	244	50,568	41,444	67,785	49.1
27. PEGADUNGAN	32	76	108	72	45	117	45,763	37,190	60,000	44.1
28. KALI DERES	90	270	360	120	116	236	44,444	37,209	59,174	44.1
29. CENGKARENG	256	363	619	260	256	516	50,388	41,357	57,507	50.1
30. KAPUK BARAT	42	104	146	43	53	96	50,588	41,243	57,059	49.1
31. KAPUK TIMUR	50	252	302	82	178	260	50,617	41,325	67,785	48.1
32. A. A. ANJAK	54	210	264	88	156	244	51,515	42,623	70,400	50.1
33. JELAMBAR UTARA	572	1416	1988	563	982	1545	49,604	40,917	66,286	45.1
34. JELAMBAR SALATAN	773	1959	2732	839	1663	2502	52,047	42,753	70,040	47.1
35. TONKANG	1121	2243	3364	1219	2204	3423	52,094	42,780	70,075	47.1
36. SLIPI	1255	3170	4425	1484	2532	4016	54,180	44,405	73,212	51.1
37. MANGGA UCCAP	486	1132	1618	606	945	1551	55,306	45,493	75,414	51.1
38. TAMANSARI	438	1185	1623	541	978	1519	55,260	45,215	74,761	52.1
39. TAMDRA	628	1474	2102	787	1429	2216	55,870	45,989	75,591	52.1
40. DURI	436	1096	1532	552	922	1474	52,170	42,854	70,244	51.1
41. KEMANGAN	970	2543	3513	1058	1907	2965	43,719	40,221	63,160	48.1
42. KEDU JERUK	921	1947	2868	875	1310	2185	59,044	43,072	80,252	55.1
43. TEBET	1123	4512	5635	1619	4177	5796	59,930	48,735	81,464	56.1
44. SETIA BUDI	1265	3232	4497	1802	3120	4922	54,544	44,642	73,693	54.1
45. WAMPANG PRAPATAN	3158	9174	12332	3688	7243	10931	53,971	44,116	72,706	52.1
46. KATAPAN	6626	17152	23778	7531	13271	20802	53,176	43,662	71,730	50.1
47. PULD GADUNG	779	2622	3401	13271	5379	6706	60,376	47,087	82,205	60.1
48. PULD GADUNG	4602	13033	17635	5374	18877	24251	53,637	43,947	78,361	58.1
49. JATIHEJARA	1913	5608	7521	2652	5062	7714	58,094	47,343	78,161	58.1
50. KRANAT JATI	2971	8317	11288	3565	6707	10272	54,544	44,642	73,693	54.1
51. TANGERANG	947	2298	3245	846	1472	2318	47,163	39,045	62,962	57.1
52. BATU DEPUR	307	743	1050	232	970	1202	43,043	35,777	62,639	54.1
53. MAUK	42	90	132	35	62	97	45,455	38,509	61,662	55.1
54. CIKUPA	105	487	592	186	359	545	48,591	40,317	65,444	55.1
55. SERPONG	1433	3795	5228	1566	2856	4422	52,058	42,738	70,124	50.1
56. DEPOK	1572	4273	5845	1914	3442	5356	54,503	44,700	74,213	50.1
57. BOGOR	559	2011	2570	664	1881	2545	59,394	48,330	81,734	54.1
58. PAPUNG	61	155	216	62	108	170	49,600	40,907	66,457	55.1
59. DEKASI	1151	3444	4595	1603	3107	4710	52,200	47,428	77,026	54.1
60. CIKARANG	232	639	871	351	612	963	60,206	48,721	100,007	52.1
61. WEST SIDE	187	429	616	213	340	553	53,827	44,213	69,000	47.1
62. CENTRAL SIDE	529	1650	2179	686	1410	2096	56,461	46,078	69,000	47.1
63. EAST SIDE	241	624	865	412	618	1030	61,037	49,673	69,000	51.1
TOTAL	57621	151630	209251	70429	124100	194529	52,001	44,993	69,927	51.1

Route A -2010-

Bus

Railway

Railway Share (%)

	Bus			Railway			Railway Share (%)					
	PASSENGERS	VISITORS	EMPLOYEES	TOTAL	PASSENGERS	VISITORS	EMPLOYEES	TOTAL	PASSENGERS	VISITORS	EMPLOYEES	TOTAL
1. CIDENG	27	308	57	592	698	839	200	1787	43.273	34.734	60.421	39.693
2. GANDIR	662	1112	139	1913	2205	3472	524	6201	43.920	35.317	61.072	39.374
3. SAHAB BESAR	178	391	435	1004	775	1476	2052	4253	46.504	37.548	64.976	49.037
4. PASAR BARU	41	68	19	128	238	360	136	734	50.639	40.566	70.833	47.395
5. PEMAVORAN	314	891	1394	2599	718	1934	3488	6140	36.253	30.791	53.090	41.692
6. SEMEN	277	50	574	821	144	1096	283	2723	48.520	38.077	67.542	45.338
7. KEMAH	86	214	103	403	735	1593	1193	3526	55.180	44.327	76.918	54.346
8. CEMPALA PUTIH	461	937	468	1866	1081	2089	1808	4338	60.746	52.897	56.374	39.208
9. CIRINI	270	389	43	702	1657	2149	327	4133	52.737	42.282	73.869	47.668
10. MENTENG	338	583	97	1018	1560	2472	528	4560	48.918	39.198	68.394	44.405
11. KEDUN MELATI	834	872	188	1894	1002	1010	241	2253	29.659	40.778	40.778	44.405
12. KARET TENGIN	749	828	250	1826	1350	1430	488	3268	36.116	29.036	50.257	33.922
13. KANAL NUARA	33	57	27	117	0	0	0	0	0.000	0.000	0.000	0.000
14. KAPUK NUARA	74	165	74	313	0	0	0	0	0.000	0.000	0.000	0.000
15. PENJAGALAN	141	241	96	478	273	450	204	927	35.271	28.571	49.039	33.526
16. MANGGA DUA UTARA	554	938	318	1810	623	1021	379	2023	27.052	21.929	37.377	25.377
17. PADMANGAN	61	336	20	522	451	862	59	1372	41.037	32.983	56.190	35.944
18. TANJUNG PRIOK	1167	2133	1082	4382	1049	1858	1025	3932	31.304	25.196	43.403	30.626
19. CILINCING	700	1307	157	3064	1149	2062	1896	5107	24.770	20.012	34.315	23.824
20. SEMANAN	126	223	506	855	0	0	0	0	0.000	0.000	0.000	0.000
21. RAVA BUAYA	275	598	391	1264	0	0	0	0	0.000	0.000	0.000	0.000
22. JIAC PASSENGER	0	0	0	0	0	0	0	0	0.000	0.000	0.000	0.000
23. JIAC VISITORS	0	0	0	0	0	0	0	0	0.000	0.000	0.000	0.000
24. JIAC EMPLOYEES	0	0	0	0	0	0	0	0	0.000	0.000	0.000	0.000
25. KAMAL	89	155	101	345	0	0	0	0	0.000	0.000	0.000	0.000
26. KALAM	27	45	16	88	0	0	0	0	0.000	0.000	0.000	0.000
27. PEGADUNGAN	72	160	116	348	0	0	0	0	0.000	0.000	0.000	0.000
28. KALI DERES	260	256	241	757	0	0	0	0	0.000	0.000	0.000	0.000
29. CENGKARENG	43	73	53	169	0	0	0	0	0.000	0.000	0.000	0.000
30. KAPUK BARAT	82	178	101	361	0	0	0	0	0.000	0.000	0.000	0.000
31. KAPUK TIMUR	68	156	83	312	0	0	0	0	0.000	0.000	0.000	0.000
32. K.K. ANGRE	276	493	112	881	285	489	120	894	23.110	20.375	34.736	23.012
33. JELAMBAR UTARA	432	765	177	1374	407	698	176	1281	25.248	20.377	34.921	23.131
34. JELAMBAR SALATAN	640	1174	265	2079	579	1030	253	1862	24.744	19.992	34.235	22.622
35. TONKANG	659	1147	459	2265	825	1385	611	2821	30.120	24.290	41.821	28.489
36. SLIPI	162	295	77	534	424	650	191	1270	38.809	31.295	54.144	35.988
37. WANGGA SESAR	127	315	115	557	372	663	276	1311	37.998	30.652	52.772	35.771
38. TAMANSARI	220	557	100	877	567	979	288	1727	40.071	32.260	55.922	37.276
39. TAMBORA	127	223	81	431	625	699	303	1627	43.016	34.638	59.646	40.609
40. DURI	220	557	100	877	664	1179	836	2679	32.742	26.494	45.312	37.188
41. KENDAYAN	394	728	460	1582	324	477	373	1174	18.040	14.645	24.801	17.905
42. KEDUN JERUK	551	833	607	1991	1206	3064	1466	5736	43.982	35.263	61.467	41.517
43. TEBET	413	1113	448	1974	1586	2576	1025	5208	50.238	40.237	70.181	47.131
44. SETIA BUDI	306	544	168	1018	1366	2374	1025	5208	36.036	29.071	49.992	34.955
45. MAMPANG PRAPATAN	1221	2474	1848	5543	2457	4906	2972	13808	28.113	22.700	38.965	26.514
46. KHAYANGAN BARU	3551	6365	2453	12373	3980	6906	3926	13808	51.882	41.534	72.599	51.788
47. NATRAPAN	167	389	1245	7347	1020	2139	1836	4995	32.813	26.476	45.504	30.473
48. PULO GARUNG	2067	4062	301	7422	2257	3926	3478	9501	45.946	36.864	64.097	46.030
49. JATINEGARA	555	1116	301	2472	2143	3971	3608	9722	32.788	26.431	45.533	32.974
50. KRATAT JATI	1422	2716	231	6369	0	0	0	0	0.000	0.000	0.000	0.000
51. TANGKAYU	846	1472	413	3731	0	0	0	0	0.000	0.000	0.000	0.000
52. RATU DEPER	722	1353	9703	10353	0	0	0	0	0.000	0.000	0.000	0.000
53. NAUK	15	62	395	472	0	0	0	0	0.000	0.000	0.000	0.000
54. KIKUPA	189	327	2108	2623	0	0	0	0	0.000	0.000	0.000	0.000
55. SERONG	546	1020	2951	4517	1010	1905	5709	8723	33.771	27.307	42.718	39.213
56. DEPOK	539	1019	222	1780	1375	2463	627	4465	39.443	31.760	54.809	34.052
57. BOGOR	230	483	103	816	729	1178	358	2664	44.855	35.970	72.477	40.815
58. PARUNG	72	108	42	212	1107	2113	784	4004	0.000	0.000	0.000	0.000
59. JERKASI	466	974	170	1810	271	465	4	781	40.194	32.235	56.120	37.414
60. CIARAYU	80	166	0	226	271	465	4	781	40.484	32.250	100.000	40.316
61. WEST SIRE	47	123	0	170	0	0	0	0	0.000	0.000	0.000	0.000
62. CENTRAL SIDE	178	193	0	371	508	1027	0	1535	41.311	31.562	0.000	35.906
63. EAST SIDE	43	73	0	116	369	565	0	934	54.667	43.810	0.000	47.629
TOTAL	25294	45816	44157	115231	45133	78284	45001	168420	35.246	28.385	55.555	31.706

Railway Station OD -Route A 1990

	PASSENGERS	VISITORS	EMPLOYEES	TOTAL	PASSENGERS	VISITORS	EMPLOYEES	TOTAL
1. 1010	0	0	0	0	0	0	0	0
2. 2010	0	0	0	0	0	0	0	0
3. 2020	234	483	969	1686	694	1364	1990	4068
4. 2030	0	0	0	0	0	0	0	0
5. 2040	0	0	0	0	0	0	0	0
6. 2045	64	84	32	180	154	217	84	455
7. 2065	1010	339	269	2118	2547	2574	637	5758
8. 2070	0	0	0	0	0	0	0	0
9. 2095	730	1067	625	2422	1677	2525	1288	5490
10. 2095	1306	2864	1578	5748	3170	6616	3351	12917
11. 2110	37	283	36	696	693	374	100	1367
12. 2115	0	0	0	0	0	0	0	0
13. 2120	469	299	151	919	830	654	274	1758
14. 2130	160	251	125	536	358	585	262	1205
15. 2135	0	0	0	0	0	0	0	0
16. 2150	41	68	16	125	126	213	50	389
17. 2160	0	0	0	0	0	0	0	0
18. 2165	212	265	120	597	737	1075	439	2251
19. 2170	44	113	23	180	169	367	43	579
20. 2180	19	114	61	194	39	181	110	330
21. 2190	262	520	598	1380	759	1614	1224	3397
22. 2210	333	1103	2705	4181	1109	2788	5060	8957
23. 2220	197	452	338	987	504	1080	720	2308
24. 2310	153	275	68	496	397	706	167	1270
25. 2320	21	47	53	121	193	358	276	827
26. 2365	0	0	0	0	0	0	0	0
27. 2360	0	0	0	0	0	0	0	0
28. 2410	53	47	36	136	148	177	134	459
29. 2430	847	1468	621	2936	838	3197	1299	6334
30. 2450	56	121	323	500	301	1889	1889	2760
31. 2460	26	27	0	53	88	113	0	201
32. 2520	0	0	0	0	0	0	0	0
33. 2530	572	1286	660	2518	1221	2577	1390	5188
34. 2540	117	248	397	762	508	960	631	2099
35. 2550	115	278	221	614	355	740	372	1672
36. 2560	128	296	0	424	331	732	0	1063
37. 2620	787	1869	1765	4421	2125	4483	3228	9746
38. 2630	25	247	520	842	343	783	760	1886
39. 2640	17	27	2	46	90	154	2	246
40. 2650	72	1514	73	1659	207	255	255	662
TOTAL	8537	15114	12312	35963	21115	37812	23765	85322

2000

	PASSENGERS	VISITORS	EMPLOYEES	TOTAL	PASSENGERS	VISITORS	EMPLOYEES	TOTAL
1. 1010	0	0	0	0	0	0	0	0
2. 2010	0	0	0	0	0	0	0	0
3. 2020	0	0	0	0	0	0	0	0
4. 2030	0	0	0	0	0	0	0	0
5. 2040	0	0	0	0	0	0	0	0
6. 2045	64	84	32	180	154	217	84	455
7. 2065	1010	339	269	2118	2547	2574	637	5758
8. 2070	0	0	0	0	0	0	0	0
9. 2095	730	1067	625	2422	1677	2525	1288	5490
10. 2095	1306	2864	1578	5748	3170	6616	3351	12917
11. 2110	37	283	36	696	693	374	100	1367
12. 2115	0	0	0	0	0	0	0	0
13. 2120	469	299	151	919	830	654	274	1758
14. 2130	160	251	125	536	358	585	262	1205
15. 2135	0	0	0	0	0	0	0	0
16. 2150	41	68	16	125	126	213	50	389
17. 2160	0	0	0	0	0	0	0	0
18. 2165	212	265	120	597	737	1075	439	2251
19. 2170	44	113	23	180	169	367	43	579
20. 2180	19	114	61	194	39	181	110	330
21. 2190	262	520	598	1380	759	1614	1224	3397
22. 2210	333	1103	2705	4181	1109	2788	5060	8957
23. 2220	197	452	338	987	504	1080	720	2308
24. 2310	153	275	68	496	397	706	167	1270
25. 2320	21	47	53	121	193	358	276	827
26. 2365	0	0	0	0	0	0	0	0
27. 2360	0	0	0	0	0	0	0	0
28. 2410	53	47	36	136	148	177	134	459
29. 2430	847	1468	621	2936	838	3197	1299	6334
30. 2450	56	121	323	500	301	1889	1889	2760
31. 2460	26	27	0	53	88	113	0	201
32. 2520	0	0	0	0	0	0	0	0
33. 2530	572	1286	660	2518	1221	2577	1390	5188
34. 2540	117	248	397	762	508	960	631	2099
35. 2550	115	278	221	614	355	740	372	1672
36. 2560	128	296	0	424	331	732	0	1063
37. 2620	787	1869	1765	4421	2125	4483	3228	9746
38. 2630	25	247	520	842	343	783	760	1886
39. 2640	17	27	2	46	90	154	2	246
40. 2650	72	1514	73	1659	207	255	255	662
TOTAL	8537	15114	12312	35963	21115	37812	23765	85322

2010

	PASSENGERS	VISITORS	EMPLOYEES	TOTAL	PASSENGERS	VISITORS	EMPLOYEES	TOTAL
1. 1010	0	0	0	0	0	0	0	0
2. 2010	0	0	0	0	0	0	0	0
3. 2020	0	0	0	0	1521	2799	2524	6844
4. 2030	0	0	0	0	0	0	0	0
5. 2040	0	0	0	0	0	0	0	0
6. 2045	64	84	32	180	238	360	156	734
7. 2065	1010	339	269	2118	4247	5457	1907	10711
8. 2070	0	0	0	0	0	0	0	0
9. 2095	730	1067	625	2422	2392	3747	1520	7659
10. 2095	1306	2864	1578	5748	5372	10251	4875	20498
11. 2110	37	283	36	696	1002	1010	241	2251
12. 2115	0	0	0	0	0	0	0	0
13. 2120	469	299	151	919	1350	1430	488	3268
14. 2130	160	251	125	536	825	1385	611	2821
15. 2135	0	0	0	0	0	0	0	0
16. 2150	41	68	16	125	285	489	120	894
17. 2160	0	0	0	0	0	0	0	0
18. 2165	212	265	120	597	1888	3042	1174	6104
19. 2170	44	113	23	180	451	862	159	1372
20. 2180	19	114	61	194	108	321	227	656
21. 2190	262	520	598	1380	2198	3920	2921	9039
22. 2210	333	1103	2705	4181	2861	5905	7096	15862
23. 2220	197	452	338	987	1081	2089	1208	4378
24. 2310	153	275	68	496	986	1728	429	3143
25. 2320	21	47	53	121	664	1179	836	2670
26. 2365	0	0	0	0	0	0	0	0
27. 2360	0	0	0	0	0	0	0	0
28. 2410	53	47	36	136	324	477	373	1174
29. 2430	847	1468	621	2936	3990	6906	2922	13808
30. 2450	56	121	323	500	1010	1805	5998	8723
31. 2460	26	27	0	53	171	264	0	435
32. 2520	0	0	0	0	0	0	0	0
33. 2530	572	1286	660	2518	2467	4774	2967	10208
34. 2540	117	248	397	762	1375	2463	627	4465
35. 2550	115	278	221	614	728	1398	358	2486
36. 2560	128	296	0	424	508	1027	0	1535
37. 2620	787	1869	1765	4421	5354	10082	5588	21024
38. 2630	25	247	520	842	1107	2113	784	4004
39. 2640	17	27	2	46	271	466	4	741
40. 2650	72	1514	73	1659	369	545	0	914
TOTAL	8537	15114	12312	35963	45133	73284	45003	163420

Route C -1990-

Private

Public

Public Share(%)

	Private			Public			Public Share(%)			
	PASSENGERS	VISITORS	EMPLOYEES	PASSENGERS	VISITORS	EMPLOYEES	PASSENGERS	VISITORS	EMPLOYEES	TOTAL
1. CIBENK	394	439	85	309	242	134	41,554	35,536	81,787	42,732
2. GAMDIG	765	1296	152	563	676	214	42,395	34,280	58,470	59,634
3. SAWAN BESAR	194	858	1300	112	360	1302	36,401	30,050	50,038	43,205
4. PASAR BARU	142	261	41	87	117	44	37,991	30,952	51,765	35,838
5. KEMAYORAN	389	2336	2869	234	1037	3052	37,560	30,744	51,663	43,525
6. SENEN	1803	1157	115	707	517	184	37,822	30,884	51,883	31,789
7. KRAMAT	267	1093	484	211	605	758	44,142	35,630	61,342	46,202
8. TEMPAXA PUTIH	537	1714	503	354	817	604	39,751	32,280	54,562	39,192
9. LINTING	1151	1772	81	782	102	1775	40,455	33,828	55,738	36,811
10. MENTENG	969	2072	180	753	1130	2157	42,728	35,290	60,526	40,130
11. KESON MELATI	1281	1357	62	988	736	94	43,543	35,165	60,256	40,239
12. KARET TENGSIN	1182	1069	195	808	573	291	43,173	34,856	59,877	41,873
13. KAYAL MURAH	4	9	3	3	4	4	42,857	30,769	57,163	40,741
14. KAPUR MURAH	12	26	7	9	13	45	42,857	33,333	56,250	40,789
15. PENJARINGAN	79	124	55	40	48	135	33,613	27,907	46,078	34,551
16. PENJARINGAN	288	470	64	140	174	364	32,710	27,019	45,860	30,691
17. MANGGA DUA UTARA	134	477	41	81	210	42	37,674	30,568	50,602	33,607
18. PADEMAYAN	59	473	106	35	211	111	37,234	30,848	51,628	35,952
19. TANJUNG PRIOK	570	1479	625	347	655	660	37,395	30,694	51,362	38,277
20. CILINCING	256	764	407	163	356	458	38,902	31,786	53,436	40,887
21. SEMANAN	15	32	16	7	12	11	31,818	27,273	44,000	32,967
22. RAWA BUAYA	24	221	50	14	96	51	36,242	30,284	50,495	35,307
23. JIAC PASSENGER	0	0	0	0	0	0	0,000	0,000	0,000	0,000
24. JIAC VISITORS	0	0	0	0	0	0	0,000	0,000	0,000	0,000
25. JIAC EMPLOYEES	0	0	0	0	0	0	0,000	0,000	0,000	0,000
26. LAMAL	16	36	16	10	16	16	38,462	30,769	53,333	38,889
27. PEGADUNGAN	8	13	7	4	6	6	31,333	31,579	46,154	36,364
28. KALI DERES	12	83	42	7	34	41	36,842	29,060	49,393	37,443
29. CENGKARENG	180	118	87	106	51	89	37,063	30,178	50,568	38,986
30. KAPUK BARAT	10	20	8	6	9	9	37,500	31,034	52,941	38,710
31. KAPUK TIMUR	16	90	14	12	47	20	42,857	34,307	58,824	39,698
32. K.K. ANGRE	13	83	11	8	36	12	38,093	30,252	52,174	34,356
33. JELANGAR UTARA	215	490	48	138	228	56	40,807	33,151	56,098	37,357
34. JELANGAR SALATAN	264	611	54	182	303	69	40,039	32,602	55,074	36,796
35. TOMANG	353	922	96	236	446	115	40,039	32,602	55,074	36,796
36. SLIPI	476	1056	188	373	584	292	43,934	35,394	60,833	41,927
37. MANGGA BESAR	359	675	65	196	276	60	35,315	28,022	48,000	32,618
38. TAMANSARI	192	486	114	102	194	102	34,684	28,529	47,222	33,445
39. TAMBOPA	312	532	56	190	237	59	37,859	30,819	51,304	35,405
40. DURI	129	238	80	76	103	81	37,073	30,205	50,311	36,775
41. KEMBANGAN	85	259	113	60	129	148	41,379	33,247	56,705	42,443
42. KEBON JERUK	316	583	118	203	178	137	39,114	31,729	53,725	38,801
43. TEBET	596	3092	388	500	1795	639	45,620	36,730	63,456	41,774
44. SETIA BUDI	754	1641	273	594	905	429	44,085	35,546	61,111	41,950
45. PAPANG PRAPATAN	1379	4392	821	1031	2321	1190	42,780	34,575	59,175	40,794
46. KEDAYORAN BARU	2559	6314	942	2032	3691	1488	44,139	35,604	61,235	41,633
47. MATRAMAY	268	1249	688	231	700	2047	44,509	35,916	61,863	47,917
48. PULO GADUNG	1007	3590	905	701	1792	1179	41,042	33,296	56,574	40,026
49. JATINEGARA	717	2261	1004	566	1247	1577	44,115	38,517	61,100	45,985
50. KRANAT JATI	681	2240	1816	519	1202	7407	43,250	34,922	59,851	47,640
51. TANGERANG	140	268	965	78	101	781	33,333	27,373	44,731	40,946
52. BATU DEPER	63	93	122	13	22	512	23,214	19,130	28,700	27,580
53. MAUK	7	13	37	3	5	39	30,000	27,778	44,286	39,796
54. CIKUPA	27	59	166	14	23	152	34,146	28,049	44,970	40,798
55. SERPONG	199	586	432	128	275	735	39,144	31,940	53,809	44,602
56. DEPOK	272	817	420	206	437	701	43,096	34,838	59,761	46,265
57. BOGOR	227	798	207	197	474	378	46,462	37,264	64,615	45,987
58. PARUNG	10	20	29	6	10	35	37,500	33,331	54,637	46,366
59. BEKASI	155	742	518	131	435	915	45,806	36,958	63,872	51,140
60. CIRARANG	30	72	2	27	44	74	47,369	37,911	60,809	41,573
61. WEST SIDE	65	98	0	47	51	0	41,593	34,278	0,000	37,605
62. CENTRAL SIDE	313	1034	0	244	546	0	43,806	35,331	0,000	37,517
63. EAST SIDE	111	165	0	101	102	0	47,647	38,202	0,000	42,330
TOTAL	22563	55110	19459	16187	24031	24031	41,773	33,546	53,211	41,361

Route C -1990-

	BUS			RAILWAY			RAILWAY SHARE (%)					
	PASSENGERS	VISITORS	EMPLOYEES	TOTAL	PASSENGERS	VISITORS	EMPLOYEES	TOTAL	PASSENGERS	VISITORS	EMPLOYEES	TOTAL
1. CIDENG	122	96	53	271	187	146	81	414	26,600	21,439	16,986	25,827
2. SAMBIR	271	326	103	700	292	350	111	753	21,988	17,748	10,338	20,540
3. SAWAH BESAR	84	269	972	1325	25	91	330	459	9,150	7,596	12,681	10,935
4. PASAR BARU	62	83	31	176	28	25	13	72	10,917	8,995	15,274	10,405
5. KEMAYORAN	167	740	2171	3766	67	297	871	1235	10,754	9,080	16,735	12,466
6. SEMEN	563	365	58	1016	234	152	36	422	11,116	9,080	15,063	10,503
7. KRAMAT	81	232	294	607	130	373	475	977	27,197	21,967	37,859	28,501
8. CEMPAKA PUTIH	222	513	379	1114	132	304	624	1036	14,915	20,325	14,595	14,595
9. CIKIRI	463	513	60	1036	319	353	74	746	16,503	13,581	22,951	15,019
10. MENJENG	307	461	113	881	440	669	163	1278	25,900	20,893	35,746	23,755
11. KLUCUN MULLATI	412	307	39	758	576	429	55	1060	25,386	20,497	35,256	23,462
12. KARET TEMSIN	391	249	127	767	507	324	164	995	24,375	19,732	33,745	23,645
13. KANTIL MUARA	3	4	4	11	0	0	0	0	0,000	0,000	0,000	0,000
14. KADUK MUARA	9	13	9	31	0	0	0	0	0,000	0,000	0,000	0,000
15. PENJAGALAN	13	40	39	92	7	8	8	23	5,882	4,651	7,843	5,852
16. PENJARINGAN	119	148	43	310	21	26	7	54	4,907	4,017	6,140	4,553
17. PANGGA DUA UTARA	58	151	30	239	23	59	12	94	10,698	8,588	14,458	9,543
18. PADEMANGAH	25	150	79	254	32	61	32	103	10,638	8,918	14,094	10,373
19. TANJUNG PRIOK	249	469	673	1391	187	106	471	187	10,618	8,716	14,553	10,848
20. CILIHJING	101	220	289	610	62	136	179	377	14,797	12,143	20,457	15,617
21. SEMANAM	5	8	8	21	2	4	3	9	9,091	9,091	12,000	9,890
22. RAYA BUAYA	7	50	27	84	7	46	24	77	18,421	14,511	25,762	16,886
23. JIAC PASTENGER	0	0	0	0	0	0	0	0	0,000	0,000	0,000	0,000
24. JIAC VISITORS	0	0	0	0	0	0	0	0	0,000	0,000	0,000	0,000
25. JIAC EMPLOYEES	0	0	0	0	0	0	0	0	0,000	0,000	0,000	0,000
26. KAHAL	10	16	16	42	0	0	0	0	0,000	0,000	0,000	0,000
27. PEGADUNGAN	4	6	6	16	0	0	0	0	0,000	0,000	0,000	0,000
28. KALI DEWES	7	36	41	84	0	0	0	0	0,000	0,000	0,000	0,000
29. CEMKAMPENG	55	27	46	128	51	24	43	118	17,832	14,201	24,432	18,700
30. KADUK BARAT	6	9	9	24	0	0	0	0	0,000	0,000	0,000	0,000
31. KAPUK TIMUR	12	47	20	79	0	0	0	0	0,000	0,000	0,000	0,000
32. K.A. AYCKE	4	19	6	29	4	17	6	27	19,048	14,286	26,037	16,564
33. JELAMBAR UTARA	91	151	37	279	47	77	19	143	13,314	10,724	18,269	15,914
34. JELAMBAR SALATAN	104	174	40	318	78	129	29	236	17,489	14,114	23,577	15,914
35. TOMANG	144	272	70	486	92	174	45	311	15,620	12,719	21,531	14,558
36. SLIPI	149	233	117	499	224	351	175	750	26,384	21,273	36,458	25,176
37. MANGGA JESAR	155	218	47	420	41	58	13	112	7,387	6,099	10,400	6,867
38. TAMANSARI	156	156	82	320	20	38	20	78	6,803	5,588	9,259	6,555
39. TAMBORA	135	168	42	345	55	69	17	141	10,956	8,973	14,783	10,173
40. DURI	56	76	60	192	20	27	21	68	9,756	7,915	13,043	9,618
41. KERBANGAN	30	64	73	167	30	65	75	170	20,590	16,753	28,736	21,511
42. KEDON JIRUK	134	117	90	341	69	61	47	177	13,295	10,873	18,431	13,558
43. TEBET	191	687	245	1123	309	1108	394	1811	28,193	22,672	39,126	25,908
44. SELIA RUDI	231	353	167	751	363	552	262	1177	26,929	21,681	37,322	25,609
45. MAMPANG PRAPATAN	477	1073	550	2100	554	1248	640	2442	22,988	18,591	31,825	21,913
46. KERATONAN BARU	916	1581	674	3171	1106	1910	814	3830	24,143	19,490	33,428	22,776
47. NAYRAPHAN	25	256	408	749	146	444	708	1298	28,131	22,781	39,246	30,384
48. PULO GADUNG	324	827	544	1695	377	903	635	1977	22,073	17,930	30,470	21,550
49. JATINEGARA	175	386	489	1049	391	861	1089	2341	30,474	26,544	42,173	31,755
50. KRAMAT JATI	269	624	1249	2142	250	578	1158	1986	20,833	16,793	28,794	22,920
51. TANGERANG	53	77	572	722	17	24	189	230	8,095	6,504	10,825	9,592
52. BATU DEPER	12	21	462	515	1	1	30	32	1,786	1,682	1,682	1,682
53. MUK	2	4	23	29	1	1	0	10	10,000	5,556	11,629	10,204
54. CIPUFA	11	18	120	149	3	5	32	40	7,517	6,098	9,467	8,677
55. SERPONG	59	128	342	529	69	147	396	612	21,101	17,073	28,905	23,925
56. DEPOK	72	195	312	579	114	242	389	745	23,849	19,298	33,143	25,445
57. BOGOR	23	293	160	444	114	233	218	605	26,867	21,462	37,255	26,523
58. PARUNG	6	10	33	51	0	0	0	0	0,000	0,000	0,000	0,000
59. PEKASI	58	194	403	660	73	241	597	821	25,324	20,476	35,380	28,349
60. CIKAPANG	11	17	1	40	16	29	2	45	28,070	23,276	40,000	25,281
61. WEST SIBE	19	21	0	40	28	30	0	58	24,779	20,134	0,000	22,117
62. CENTRAL SIDE	117	271	0	388	127	295	0	422	22,801	18,414	0,000	19,546
63. EAST SIDE	29	10	0	39	72	144	0	216	33,962	26,966	0,000	30,063
TOTAL	8152	14168	13033	35353	8033	14162	10998	33195	20,135	16,749	25,271	20,030

Route C -2000-

Private

	PASSENGERS	VISITORS	EMPLOYEES	TOTAL
1. CIDENG	666	972	107	1747
2. GAMBIR	1659	3389	236	5284
3. SAWAH BESAR	504	1755	1653	3512
4. PASAR GARU	235	467	66	768
5. KEMAYORAN	756	3820	3512	8088
6. SENEN	1873	1927	164	3864
7. KRAMAT	435	1839	552	2876
8. CEMPAKA PUTIH	1018	1116	711	2845
9. LIKIHI	1732	2910	128	4770
10. MENTENG	1496	3394	231	5121
11. KEBON MELATI	1877	2273	124	4274
12. KARET TENGIN	1864	2139	299	4291
13. KANAL MUARA	16	34	8	58
14. KAPUK MUARA	46	109	21	176
15. PENJAGALAN	247	505	123	875
16. PENJARINGAN	807	1624	239	2670
17. MANGGA DUA UTARA	353	1081	47	1481
18. PADEMAN	117	760	130	1057
19. TANJUNG PRIOK	1468	3691	1057	6216
20. CILIRING	992	2621	1039	4652
21. SPANJAH	69	159	52	280
22. RAVA BUAYA	112	499	108	719
23. JIAC PASSENGER	0	0	0	0
24. JIAC VISITORS	0	0	0	0
25. JIAC EMPLOYEES	0	0	0	0
26. KANAL	46	109	34	189
27. PEGADUNGAN	18	39	16	73
28. KALI PERES	43	176	73	292
29. CANGKARENG	293	283	132	708
30. KAPUK BARAT	28	66	18	112
31. KAPUK TIMUR	53	204	35	293
32. K.A. ANGEK	19	167	27	213
33. JELAMPAR UTARA	443	1044	91	1578
34. JELAMPAR SALATAN	570	1373	110	2053
35. TOMANG	810	2099	186	3095
36. SLIPI	961	2284	325	3570
37. MANGGA BESAR	500	1177	122	1899
38. TAMANSARI	308	1002	196	1506
39. YAMBORA	599	1159	130	1888
40. DURI	331	705	137	1173
41. KEMANGKAY	479	1274	334	2087
42. KERON JURUK	689	1159	327	2175
43. TELIT	1085	5035	579	6699
44. SETIA BUDI	1270	2957	384	4611
45. MAMPANG PRAPATAN	2729	6223	1551	12503
46. KEMAYORAN BARU	5234	13137	1771	20142
47. KATRAMAN	611	2309	809	3728
48. PULO GADUNG	2891	8764	1419	13063
49. JATINEGARA	1514	4525	1434	7523
50. KRAMAT JATI	1914	5579	2526	10019
51. TANGERANG	1486	1074	3470	5038
52. BATU MEJER	168	374	5267	5809
53. MAUK	21	46	146	213
54. CIKUPA	97	230	727	1056
55. SEPPONG	600	1871	2147	4708
56. DEPOK	954	2599	4133	7686
57. SOGOR	517	1653	737	2907
58. PARUNG	36	63	34	133
59. DEKASI	624	2100	626	3350
60. CIKARANG	124	319	2	445
61. WEST SIDE	177	760	0	937
62. CENTRAL SIDE	573	1701	0	2274
63. EAST SIDE	219	403	0	626
TOTAL	46621	116550	36721	199892

Public

	PASSENGERS	VISITORS	EMPLOYEES	TOTAL
1. CIDENG	655	645	235	1536
2. GAMBIR	1509	2120	456	4085
3. SAWAH BESAR	354	890	2136	3380
4. PASAR GARU	175	248	93	516
5. KEMAYORAN	555	2010	4559	7424
6. SENEN	1388	969	232	2589
7. KRAMAT	490	3864	1239	3021
8. CEMPAKA PUTIH	850	1816	1198	3864
9. LIKIHI	1465	1718	3406	5029
10. MENTENG	1483	2269	520	4272
11. KEBON MELATI	1780	1468	256	3506
12. KARET TENGIN	1702	1342	563	3607
13. KANAL MUARA	12	20	12	44
14. KAPUK MUARA	37	62	33	132
15. PENJAGALAN	149	225	127	501
16. PENJARINGAN	458	691	227	1376
17. MANGGA DUA UTARA	257	563	66	886
18. PADEMAN	80	378	226	684
19. TANJUNG PRIOK	983	1802	1275	4060
20. CILIRING	689	1319	1325	3333
21. SPANJAH	41	71	54	166
22. RAVA BUAYA	88	281	167	536
23. JIAC PASSENGER	0	0	0	0
24. JIAC VISITORS	0	0	0	0
25. JIAC EMPLOYEES	0	0	0	0
26. KANAL	37	62	56	155
27. PEGADUNGAN	12	19	17	48
28. KALI PERES	27	85	86	198
29. CANGKARENG	215	149	185	549
30. KAPUK BARAT	23	31	31	85
31. KAPUK TIMUR	44	116	59	219
32. K.A. ANGEK	31	94	43	168
33. JELAMPAR UTARA	329	555	129	1013
34. JELAMPAR SALATAN	464	785	179	1428
35. TOMANG	901	1164	284	2049
36. SLIPI	366	1461	663	3089
37. MANGGA BESAR	388	566	142	1096
38. TAMANSARI	253	471	221	945
39. YAMBORA	436	606	177	1219
40. DURI	230	355	200	785
41. KEMANGKAY	416	765	598	1779
42. KERON JURUK	521	625	473	1619
43. TELIT	1046	3295	1239	5580
44. SETIA BUDI	1280	2002	890	4172
45. MAMPANG PRAPATAN	2245	4743	2535	9523
46. KEMAYORAN BARU	4639	8040	3292	15971
47. KATRAMAN	630	1592	1950	4172
48. PULO GADUNG	2346	5013	3391	9750
49. JATINEGARA	1424	2905	3069	7398
50. KRAMAT JATI	1607	3274	4308	9189
51. TANGERANG	292	478	3545	4345
52. BATU MEJER	57	104	2578	2689
53. MAUK	13	21	151	185
54. CIKUPA	59	103	718	900
55. SEPPONG	570	1077	3653	5315
56. DEPOK	824	1558	1053	3407
57. SOGOR	529	1131	562	2222
58. PARUNG	28	47	54	129
59. DEKASI	600	1367	1333	3295
60. CIKARANG	124	222	4	350
61. WEST SIDE	177	159	0	336
62. CENTRAL SIDE	495	1093	0	1588
63. EAST SIDE	240	296	0	536
TOTAL	39349	68610	52317	160278

Public Share (%)

	PASSENGERS	VISITORS	EMPLOYEES	TOTAL
1. CIDENG	49.509	39.889	68.805	46.786
2. GAMBIR	47.653	38.482	65.876	43.601
3. SAWAH BESAR	41.259	33.648	56.374	46.352
4. PASAR GARU	42.683	34.685	58.691	40.187
5. KEMAYORAN	42.334	34.477	59.046	47.360
6. SENEN	42.564	34.657	59.586	40.121
7. KRAMAT	50.256	40.429	69.918	51.229
8. CEMPAKA PUTIH	45.503	36.821	62.755	44.368
9. LIKIHI	45.824	37.122	63.533	41.659
10. MENTENG	49.782	40.067	69.261	45.681
11. KEBON MELATI	48.674	38.241	67.539	45.084
12. KARET TENGIN	47.729	38.552	66.157	43.670
13. KANAL MUARA	42.857	37.037	60.000	43.137
14. KAPUK MUARA	44.578	36.257	61.111	42.857
15. PENJAGALAN	37.626	30.822	50.800	36.410
16. PENJARINGAN	36.306	29.849	48.712	36.009
17. MANGGA DUA UTARA	42.131	34.246	58.407	37.431
18. PADEMAN	40.609	33.216	55.565	39.288
19. TANJUNG PRIOK	40.106	32.805	54.674	39.510
20. CILIRING	40.988	33.477	56.049	41.741
21. SPANJAH	37.273	30.870	50.943	37.220
22. RAVA BUAYA	44.000	36.026	60.727	42.709
23. JIAC PASSENGER	0.000	0.000	0.000	0.000
24. JIAC VISITORS	0.000	0.000	0.000	0.000
25. JIAC EMPLOYEES	0.000	0.000	0.000	0.000
26. KANAL	44.578	36.257	62.222	45.058
27. PEGADUNGAN	32.759	31.759	51.515	39.669
28. KALI PERES	38.571	32.567	54.088	40.408
29. CANGKARENG	34.323	34.491	58.360	43.675
30. KAPUK BARAT	45.098	35.222	63.235	44.828
31. KAPUK TIMUR	45.361	36.250	62.105	42.773
32. K.A. ANGEK	44.286	36.015	61.499	41.895
33. JELAMPAR UTARA	42.617	34.709	58.516	39.097
34. JELAMPAR SALATAN	44.874	36.376	61.933	41.023
35. TOMANG	43.983	35.673	60.426	40.239
36. SLIPI	48.389	39.012	67.105	45.868
37. MANGGA BESAR	39.673	32.673	53.788	36.717
38. TAMANSARI	31.976	31.976	52.978	31.170
39. YAMBORA	42.126	34.334	57.655	37.234
40. DURI	40.998	33.491	56.022	37.687
41. KEMANGKAY	46.480	37.518	64.153	46.017
42. KERON JURUK	43.058	35.034	59.125	42.673
43. TELIT	49.085	39.556	68.152	45.443
44. SETIA BUDI	50.196	40.371	69.359	47.501
45. MAMPANG PRAPATAN	45.135	36.580	62.426	43.287
46. KEMAYORAN BARU	46.967	37.966	65.021	44.225
47. KATRAMAN	50.766	40.821	70.678	52.810
48. PULO GADUNG	44.982	36.387	61.871	42.512
49. JATINEGARA	48.668	39.098	67.262	49.513
50. KRAMAT JATI	48.640	36.982	63.038	47.837
51. TANGERANG	37.532	30.799	50.633	45.307
52. BATU MEJER	25.323	21.757	32.431	31.643
53. MAUK	36.235	31.143	50.842	46.482
54. CIKUPA	37.342	30.931	50.375	46.012
55. SEPPONG	45.669	36.761	63.015	53.122
56. DEPOK	46.344	37.479	64.062	55.214
57. SOGOR	50.574	40.625	70.333	43.082
58. PARUNG	43.750	36.154	61.344	45.743
59. DEKASI	49.020	39.429	67.553	49.286
60. CIKARANG	51.181	41.035	66.067	44.444
61. WEST SIDE	47.104	37.947	60.000	41.445
62. CENTRAL SIDE	48.529	39.120	60.000	41.636
63. EAST SIDE	52.602	42.045	60.000	46.127
TOTAL	45.771	37.054	58.757	44.501

Route C -2000-

	Bus			Railway			Railway Share (%)				
	PASSENGERS	VISITORS	EMPLOYEES	TOTAL	PASSENGERS	VISITORS	EMPLOYEES	TOTAL	PASSENGERS	VISITORS	EMPLOYEES
1. CIDANG	218	215	70	512	437	630	1024	33,031	26,592	65,774	11,727
2. GAMDIR	008	855	134	1647	901	1265	2438	28,441	22,962	39,396	26,082
3. SAHAB BESAR	231	631	1514	2376	103	259	984	12,005	9,792	16,416	13,674
4. PASAR BARU	115	164	62	341	60	84	175	16,634	11,748	19,477	13,627
5. KEMAVORAN	369	1334	3225	4929	186	976	2496	14,198	11,595	19,528	16,091
6. SENEK	911	637	157	1700	477	332	809	14,627	11,874	20,202	13,777
7. KRAPAT	380	370	390	1140	341	868	891	34,974	28,118	48,645	35,645
8. CEMPARA PUTIH	147	1135	749	2631	319	681	2102	17,077	13,808	23,520	18,638
9. CIRIWI	581	629	126	1336	636	462	1459	16,894	16,098	27,635	20,077
10. MENTENG	629	775	177	1581	1494	343	1878	32,763	26,332	45,672	29,968
11. ASDUN MELATI	507	725	109	1341	848	548	2023	28,110	22,668	39,025	26,028
12. KARET TENGIN	620	109	181	930	1028	548	2104	24,089	19,448	33,372	23,014
13. KANAL MUARA	665	279	279	1223	859	677	1820	0,000	0,000	0,000	0,000
14. KAPUR MUARA	12	20	44	76	0	0	0	0,000	0,000	0,000	0,000
15. PENJAGALAN	37	62	33	132	0	0	0	0,000	0,000	0,000	0,000
16. PENJARINGAN	110	178	101	398	30	47	103	0,000	0,000	0,000	0,000
17. MANGGA DUA UTARA	378	570	108	1056	80	121	240	7,576	6,439	10,400	7,485
18. PADAMANGAN	175	383	45	603	82	180	263	6,324	5,227	8,324	5,932
19. TAMJUNG PEROK	61	288	172	521	16	90	163	13,443	10,949	18,584	11,936
20. GILILING	259	1382	955	3136	224	410	924	9,845	7,909	13,300	7,362
21. SLPARAH	476	910	914	2300	213	409	1033	9,139	7,464	12,436	8,992
22. RAWA BUAYA	25	43	33	101	16	28	65	12,671	10,381	17,346	12,917
23. JIAC PASSENGER	48	154	92	294	40	127	242	14,543	12,174	19,891	14,514
24. JIAC VISITORS	0	0	0	0	0	0	0	20,000	16,282	27,273	19,283
25. JIAC EMPLOYEES	0	0	0	0	0	0	0	0,000	0,000	0,000	0,000
26. KAMAL	37	62	33	132	0	0	0	0,000	0,000	0,000	0,000
27. PEGADUNGAN	12	19	48	79	0	0	0	0,000	0,000	0,000	0,000
28. KALI DERES	27	85	86	198	0	0	0	0,000	0,000	0,000	0,000
29. CENGARENG	123	85	106	314	0	0	0	0,000	0,000	0,000	0,000
30. KAPUK BARAT	23	37	31	91	0	0	0	0,000	0,000	0,000	0,000
31. KAPUK TIMUR	44	116	59	219	0	0	0	0,000	0,000	0,000	0,000
32. K.A. ANGE	18	52	24	94	13	42	74	18,110	14,813	24,921	18,695
33. JELAMPAR UTARA	193	326	76	595	136	229	418	0,000	0,000	0,000	0,000
34. JELAMPAR SALATAN	276	468	107	851	156	229	533	18,571	16,092	27,143	18,454
35. TOMANG	408	747	182	1337	228	417	747	17,617	14,321	24,071	16,133
36. SLIPI	405	656	298	1359	228	417	747	18,162	14,690	24,913	16,576
37. MANGGA BESAR	296	431	108	835	496	405	1666	15,768	12,780	21,702	14,424
38. TAMBERSARI	197	307	172	736	92	135	261	26,638	21,495	36,943	25,262
39. TAMJORA	291	405	119	815	56	104	209	7,745	7,745	11,879	8,744
40. DURI	244	244	137	532	72	111	244	14,010	11,368	18,891	15,003
41. KEMORAGAN	164	302	336	702	252	363	666	12,834	10,472	17,647	12,637
42. KENOH JEKUK	340	408	309	1057	181	217	562	28,136	22,707	38,841	27,859
43. TERET	464	1663	550	2477	582	1832	3103	14,359	12,164	20,500	14,813
44. SETIA BUDI	405	636	281	1320	875	1368	2852	27,311	21,923	37,802	25,271
45. MAMPANG PRAPATAN	1133	2394	1290	4817	1112	2169	4266	34,314	27,586	47,802	37,472
46. NEBATCRAH BARU	2349	4070	1667	8086	2290	3370	7885	22,356	18,117	30,909	21,437
47. MATRAMAN	181	455	558	1194	449	1137	2978	25,195	18,747	32,094	21,834
48. PULO GABUNG	1304	2785	1279	5368	1042	2228	4292	36,180	29,154	50,453	37,696
49. JATINEGARA	522	1055	1118	2705	902	1840	4673	19,735	16,172	27,431	18,898
50. ARAMAT JATI	205	1844	2425	5174	702	1430	4015	50,701	24,764	42,579	31,160
51. TAMERANG	201	330	263	2994	91	148	405	19,938	16,153	27,553	20,903
52. RATO CEREP	53	2344	96	2493	4	8	1351	11,677	9,516	15,764	14,393
53. MAUK	9	13	28	49	0	0	0	11,778	1,674	2,369	2,366
54. CIKUPA	43	76	547	666	16	27	55	10,745	11,940	17,845	15,332
55. SERFONG	233	443	1471	2145	16	27	55	11,127	8,108	13,638	11,963
56. DEPOK	358	676	443	1477	466	656	2190	22,102	22,102	37,321	31,761
57. BOGOR	109	426	212	837	330	705	1365	26,299	21,217	34,250	25,237
58. PARUNG	48	67	54	129	0	0	0	31,549	25,323	43,305	27,223
59. BEKASI	245	649	630	1564	135	718	2070	0,000	0,000	0,000	0,000
60. CIRARANG	47	79	2	128	83	143	228	25,335	20,710	33,722	26,050
61. WEST SIDE	34	44	0	78	0	0	0	32,677	26,433	41,533	22,464
62. CENTRAL SIDE	184	407	0	591	88	115	203	33,977	27,446	40,199	29,241
63. EAST SIDE	46	57	0	103	144	239	423	30,490	24,553	36,000	25,141
TOTAL	20168	35245	27173	82591	19181	33365	75687	225,311	18,070	73,931	21,014

Route C -2010-

Private

	PASSENGERS	VISITORS	EMPLOYEES	TOTAL
1. CIBENG	772	1427	75	2274
2. GAMBIR	2367	5665	226	8258
3. SAMBI BESAR	847	2496	176	4509
4. PASAR BARU	249	359	167	865
5. KEMALURAN	799	3599	233	7221
6. SEWUK	1407	147	3356	2943
7. KRATAT	593	2002	348	2943
8. CEMPAK PUJUH	1311	3783	833	5727
9. CIKINI	1542	2998	150	4670
10. MLETENS	1433	3323	178	5134
11. KEON RELATI	1561	2412	164	4117
12. KARUT MGSIN	1749	2820	251	4820
13. NAHAL MUARA	35	85	15	135
14. KAPUK MUARA	99	247	41	387
15. PENJAGALAY	451	1036	178	1665
16. PENJARINGAN	1376	1623	33	2972
17. HANGGA DUA UTARA	189	804	198	1191
18. PADAYARAN	2349	5718	1161	9228
19. TANJUNG PRIOK	1903	4391	1538	8332
20. CILINCING	162	391	112	665
21. RAVA BUAYA	245	835	174	1274
22. JIAC PASSENGER	0	0	0	0
23. JIAC VISITORS	0	0	0	0
24. JIAC EMPLOYEES	0	0	0	0
25. PEGADUANGAN	93	232	52	377
26. KALI DERES	34	80	22	136
27. GENGKARJUNG	271	331	85	463
28. KAPUK BARAT	45	110	123	278
29. KAPUK TIMUR	36	266	52	354
30. K.K. ANGLE	597	219	40	856
31. JELAMPAR UTARA	1479	121	2197	3003
32. JELAMPAR SALATAN	2041	155	3003	5044
33. LUMANG	1192	329	4539	6360
34. SLEPI	1259	329	4848	6436
35. MANGGA BEAR	611	1333	2088	4032
36. TAMARSAPI	556	1401	423	2680
37. TAPDORA	750	1674	665	2605
38. KEMANGI	956	1271	190	1999
39. KEDON JERUK	941	2001	514	3456
40. SETIA BUDI	1243	6879	565	8687
41. WANGPANG PRAPAYAN	1403	3556	335	5294
42. MATRAMAN	3424	9799	1822	15045
43. PULO GADUNG	5739	17683	26243	45665
44. JATINEJARA	860	2843	2071	4606
45. KRATAT JATI	2105	6044	4984	13133
46. TANGERANG	3227	8893	1350	13470
47. BATU DEPER	1049	2490	6574	10113
48. MAU	389	882	150	1271
49. CIKUPA	45	106	32	183
50. SEPONG	226	542	279	1047
51. DEPOK	1427	3543	1427	6407
52. RAGOR	1709	4548	334	6611
53. FARUNG	777	2169	151	3097
54. BEKASI	165	3709	21	4195
55. CIKARANG	1245	360	364	2209
56. WEST SIDL	227	452	1	680
57. CENTRAL SIDL	576	1706	0	2282
58. EAST SIDL	292	673	0	965
TOTAL	63516	161727	47083	274326

Public

	PASSENGERS	VISITORS	EMPLOYEES	TOTAL
1. CIBENG	389	1131	755	2275
2. GAMBIR	2665	4196	632	7493
3. SAMBI BESAR	712	1466	1935	4164
4. PASAR BARU	271	338	125	684
5. KEMALURAN	373	2382	4236	7496
6. SEWUK	1303	1975	272	2650
7. KRATAT	739	1603	1203	3545
8. CEMPAK PUJUH	1342	2606	1491	5439
9. CIKINI	1600	2087	314	4001
10. MLETENS	1756	2785	594	5135
11. KEON RELATI	1851	1857	447	4155
12. KARUT MGSIN	1989	2105	720	4814
13. NAHAL MUARA	31	52	26	109
14. KAPUK MUARA	88	151	75	314
15. PENJAGALAY	323	539	238	1100
16. PENJARINGAN	927	460	594	1981
17. HANGGA DUA UTARA	513	990	67	1570
18. PADAYARAN	186	470	323	959
19. TANJUNG PRIOK	1386	3363	1826	7075
20. CILINCING	1589	2867	2604	7060
21. RAVA BUAYA	263	562	384	1209
22. JIAC PASSENGER	0	0	0	0
23. JIAC VISITORS	0	0	0	0
24. JIAC EMPLOYEES	0	0	0	0
25. PEGADUANGAN	83	142	97	322
26. KALI DERES	25	67	28	94
27. GENGKARJUNG	245	238	111	325
28. KAPUK BARAT	40	67	51	158
29. KAPUK TIMUR	76	164	97	337
30. K.K. ANGLE	65	147	85	297
31. JELAMPAR UTARA	538	921	229	1688
32. JELAMPAR SALATAN	805	1331	349	2535
33. LUMANG	1148	2042	502	3692
34. SLEPI	1480	2473	1101	5054
35. MANGGA BEAR	479	744	218	1441
36. TAMARSAPI	423	763	309	1494
37. TAPDORA	665	1029	334	2028
38. KEMANGI	650	1841	1317	4200
39. KEDON JERUK	955	1236	190	3101
40. SETIA BUDI	1699	3810	1820	7129
41. WANGPANG PRAPAYAN	1752	2846	1154	5752
42. MATRAMAN	3422	6623	4113	14158
43. PULO GADUNG	7368	12740	5428	25536
44. JATINEJARA	1100	2307	1978	5385
45. KRATAT JATI	4942	9343	3200	17485
46. TANGERANG	3307	4606	4076	11942
47. BATU DEPER	1744	1280	8551	15075
48. MAU	150	274	6193	6617
49. CIKUPA	32	55	362	449
50. SEPONG	176	274	1794	2244
51. DEPOK	1500	2676	8003	12772
52. RAGOR	1772	3197	810	5775
53. FARUNG	876	1723	440	3059
54. BEKASI	58	99	40	197
55. CIKARANG	1439	2842	1053	5184
56. WEST SIDL	1374	561	390	2325
57. CENTRAL SIDL	207	317	1	524
58. EAST SIDL	639	1294	0	1933
TOTAL	64534	112062	80274	256874

Public Share (%)

	PASSENGERS	VISITORS	EMPLOYEES	TOTAL
1. CIBENG	55.119	44.214	77.039	50.533
2. GAMBIR	52.961	42.560	73.660	47.578
3. SAMBI BESAR	45.670	37.095	62.893	48.011
4. PASAR BARU	47.071	38.106	65.104	44.158
5. KEMALURAN	46.777	37.924	64.485	50.900
6. SEWUK	47.040	38.161	64.716	44.123
7. KRATAT	55.480	44.666	77.563	54.639
8. CEMPAK PUJUH	50.524	40.789	70.198	48.710
9. CIKINI	41.042	41.042	70.171	46.142
10. MLETENS	55.064	44.150	76.943	50.230
11. KEON RELATI	56.250	43.500	75.635	50.230
12. KARUT MGSIN	53.210	42.741	74.150	49.749
13. NAHAL MUARA	46.970	37.956	63.415	44.672
14. KAPUK MUARA	47.059	37.940	64.653	44.793
15. PENJAGALAY	41.731	34.222	57.212	39.783
16. PENJARINGAN	40.252	33.033	54.635	37.865
17. HANGGA DUA UTARA	48.679	37.887	63.810	41.132
18. PADAYARAN	45.217	36.892	62.141	44.398
19. TANJUNG PRIOK	44.214	36.235	61.137	42.841
20. CILINCING	45.504	36.955	62.566	43.808
21. RAVA BUAYA	41.935	34.286	57.252	41.461
22. JIAC PASSENGER	0.000	0.000	0.000	0.000
23. JIAC VISITORS	0.000	0.000	0.000	0.000
24. JIAC EMPLOYEES	0.000	0.000	0.000	0.000
25. PEGADUANGAN	47.159	37.968	65.101	46.066
26. KALI DERES	42.373	33.884	56.000	40.870
27. GENGKARJUNG	41.358	34.186	56.613	41.244
28. KAPUK BARAT	47.481	38.429	63.546	48.056
29. KAPUK TIMUR	47.059	37.853	64.557	46.334
30. K.K. ANGLE	46.914	38.140	65.101	45.479
31. JELAMPAR UTARA	49.212	40.164	65.000	47.673
32. JELAMPAR SALATAN	47.401	38.375	65.622	43.449
33. LUMANG	49.908	40.357	67.246	45.775
34. SLEPI	56.034	43.371	75.359	51.060
35. MANGGA BEAR	43.745	35.821	60.833	40.833
36. TAMARSAPI	43.207	38.229	59.082	40.764
37. TAPDORA	46.996	38.059	64.854	43.773
38. KEMANGI	51.381	41.371	71.332	43.113
39. KEDON JERUK	47.606	38.563	65.824	47.493
40. SETIA BUDI	56.668	43.842	76.310	51.600
41. WANGPANG PRAPAYAN	55.656	44.455	77.502	52.064
42. MATRAMAN	49.983	40.330	69.501	48.481
43. PULO GADUNG	52.083	41.876	72.183	42.033
44. JATINEJARA	55.951	44.796	78.213	55.832
45. KRATAT JATI	49.788	40.133	69.010	48.239
46. TANGERANG	53.383	43.249	75.170	53.980
47. BATU DEPER	50.627	40.803	70.230	50.892
48. MAU	41.495	36.952	56.536	51.817
49. CIKUPA	27.829	23.702	36.132	35.131
50. SEPONG	41.538	33.151	64.474	51.081
51. DEPOK	40.838	33.578	55.697	50.328
52. RAGOR	50.184	40.484	69.611	54.346
53. FARUNG	51.004	41.076	70.804	46.629
54. BEKASI	55.206	43.524	77.058	59.263
55. CIKARANG	46.600	37.520	63.472	43.564
56. WEST SIDL	54.067	43.383	75.170	50.303
57. CENTRAL SIDL	55.918	44.364	75.000	48.622
58. EAST SIDL	51.111	41.222	0.000	44.534
TOTAL	56.741	45.498	0.000	45.216

Route C --2010--

Bus

Railway

Railway Share(%)

	Bus			Railway			Railway Share(%)					
	PASSENGERS	VISITORS	EMPLOYEES	TOTAL	PASSENGERS	VISITORS	EMPLOYEES	TOTAL	PASSENGERS	VISITORS	EMPLOYEES	TOTAL
1. CIDENG	237	302	68	607	652	829	182	1668	40,422	32,408	56,495	37,050
2. GAMBIR	847	1334	201	2382	1818	2852	431	5111	36,129	29,029	50,233	32,453
3. SAWAN BESAR	462	952	1289	2703	250	314	67	1461	16,036	13,006	27,043	16,045
4. PASAR BARU	130	200	73	403	91	138	52	281	19,362	15,558	27,043	18,141
5. KEMAYORAN	523	1420	2527	4470	355	962	1709	3026	18,913	15,316	26,016	20,347
6. SENEN	764	630	160	1554	1153	645	112	1096	19,458	15,797	26,730	18,248
7. KRAMAT	186	403	304	895	553	1198	879	2650	41,517	33,232	57,963	40,645
8. CEPPEKA PUTIH	723	1405	804	2932	619	1201	168	2507	23,332	18,798	32,345	22,452
9. CIKINI	743	970	166	1859	857	1117	168	2142	27,276	21,967	37,838	24,703
10. PEMENANG	486	770	106	1320	1270	2015	430	3715	39,824	31,944	55,629	36,177
11. KEBON MELATI	611	613	147	1371	1240	2015	430	3715	39,824	31,944	55,629	36,177
12. KARET TENGIN	767	812	278	1857	1222	1793	442	2957	52,691	26,524	45,524	30,693
13. KAPAL MUARA	31	52	26	109	0	0	0	0	0,000	0,000	0,000	0,000
14. KAPUK MUARA	88	151	75	314	0	0	0	0	0,000	0,000	0,000	0,000
15. PENJAGALAN	243	405	178	826	89	134	68	274	10,336	8,508	14,423	9,710
16. PENJARINGAN	734	1217	439	2390	123	321	115	629	8,380	6,894	11,341	7,889
17. MANGGA DUA UTARA	314	604	41	961	199	384	26	600	18,107	14,696	21,762	15,955
18. PADENANGAN	111	234	231	676	45	136	94	275	13,043	10,675	17,973	12,838
19. TANJUNG PRIOK	1375	1330	1644	4356	511	912	496	1919	12,066	9,827	16,605	11,628
20. CILINCING	1003	1809	1644	4456	586	1038	660	2604	16,781	13,638	23,066	16,876
21. SEAMAN	57	100	74	231	60	104	76	240	21,505	17,479	29,008	21,127
22. RAVA BUAYA	111	238	162	511	152	324	222	698	28,788	23,193	39,785	28,111
23. JIAC PASSENGER	0	0	0	0	0	0	0	0	0,000	0,000	0,000	0,000
24. JIAC VISITORS	0	0	0	0	0	0	0	0	0,000	0,000	0,000	0,000
25. JIAC EMPLOYEES	0	0	0	0	0	0	0	0	0,000	0,000	0,000	0,000
26. KAMAL	83	142	97	322	0	0	0	0	0,000	0,000	0,000	0,000
27. PEGADUNGAN	25	41	28	94	0	0	0	0	0,000	0,000	0,000	0,000
28. KALI DERES	67	147	111	325	0	0	0	0	0,000	0,000	0,000	0,000
29. CENGKARENG	111	108	106	325	134	130	128	392	25,769	21,002	35,854	26,273
30. KAPUK SARAT	40	67	51	158	0	0	0	0	0,000	0,000	0,000	0,000
31. KAPUK TIMUR	76	164	97	337	0	0	0	0	0,000	0,000	0,000	0,000
32. K. K. ANGRE	28	65	37	130	0	0	0	0	0,000	0,000	0,000	0,000
33. JELANGAR UTARA	264	452	112	828	374	469	82	167	28,030	22,404	38,400	26,806
34. JELANGAR SALATAN	600	656	174	1260	405	695	175	860	24,141	19,542	34,429	22,136
35. TOMANG	635	1130	277	2042	513	912	225	1650	25,124	20,310	34,722	23,023
36. SLIPI	511	380	380	1274	969	1619	727	3309	21,623	17,703	30,447	20,046
37. MANGGA BESAR	342	532	156	1030	137	212	62	411	12,369	10,207	17,127	11,646
38. TAMANSARI	311	560	228	1099	112	202	81	393	11,840	9,339	15,488	10,778
39. TAMBORA	392	606	197	1195	273	423	137	833	19,293	15,649	26,602	17,950
40. BURI	278	60	196	934	172	287	122	581	35,108	28,292	48,790	34,475
41. KEMORANGAN	510	582	417	1519	712	1259	900	2871	19,878	16,119	27,460	19,750
42. KEDON JERUK	498	731	577	1806	357	525	413	1295	19,878	16,119	27,460	19,750
43. TEPEI	520	1321	631	2472	979	2489	1189	4657	35,704	28,645	49,851	33,707
44. SETIA BUOI	457	742	300	1499	1295	2104	854	4253	41,020	36,885	57,354	38,496
45. MAMPANG PRAPATAN	1615	2738	1700	5853	2007	3585	2413	6305	29,316	23,657	40,657	28,439
46. KEBAYORAN BARU	3000	5187	2210	10397	4358	7553	3218	15319	30,854	24,027	42,912	29,069
47. MATRAHAH	265	535	476	1276	933	1752	1502	4089	42,472	34,019	59,391	42,395
48. PULO GADUNG	2294	4339	1445	8118	2658	5006	1715	9367	26,617	21,522	36,395	24,771
49. JATINEGARA	1388	1279	3358	6025	1719	3218	2847	7784	37,656	30,216	52,470	37,111
50. KRAMAT JATI	1571	2010	2641	7122	1738	3221	2924	7883	26,591	21,439	36,901	26,737
51. TANGEANG	644	799	5332	6595	250	481	3219	3950	15,616	12,759	21,833	19,238
52. BATU DEPER	138	251	5669	6058	82	23	524	559	2,226	1,990	3,057	2,968
53. MAUK	19	32	13	65	13	23	142	184	16,883	14,286	23,089	20,933
54. CIKUPA	110	1262	1565	3937	46	31	57	194	12,042	9,926	16,913	14,913
55. SERPONG	514	918	3021	4453	960	1758	5782	6526	36,968	26,596	45,422	38,338
56. BEPOK	648	1161	296	2105	1130	2024	514	3670	32,415	26,125	44,930	29,633
57. SOGOR	294	565	144	1003	682	1156	296	2056	37,092	29,753	51,839	33,782
58. PARUNG	58	99	40	197	0	0	0	0	0,000	0,000	0,000	0,000
59. BEKASI	557	1111	412	2105	907	1731	641	3279	38,936	26,423	45,884	30,639
60. CIKARANG	102	175	1	278	224	386	2	612	38,422	30,855	50,000	31,297
61. WEST SIDE	54	84	0	138	0	233	0	366	37,778	30,299	0,000	32,879
62. CENTRAL SIDE	216	438	0	654	423	956	0	1279	34,815	27,974	0,000	29,918
63. EAST SIDE	76	112	0	188	307	454	0	761	45,481	36,495	0,000	37,654
TOTAL	28475	49821	40565	118761	16059	62642	39612	138113	284,750	226,641	311,022	266,000

Railway Station OD -Route C 1990

2000

2010

	1990			2000			2010					
	PASSENGERS	VISITORS	EMPLOYEES	TOTAL	PASSENGERS	VISITORS	EMPLOYEES	TOTAL	PASSENGERS	VISITORS	EMPLOYEES	TOTAL
1- 1010	0	0	0	0	0	0	0	0	0	0	0	0
2- 2010	61	58	13	112	92	135	14	261	137	212	42	411
3- 2025	0	0	0	0	0	0	0	0	0	0	0	0
4- 2030	68	129	350	527	159	363	671	1193	362	716	778	1856
5- 2040	25	34	13	72	60	84	31	175	91	138	52	281
6- 2045	0	0	0	0	0	0	0	0	0	0	0	0
7- 2065	0	0	0	0	0	0	0	0	0	0	0	0
8- 2070	319	353	42	714	636	745	97	1478	857	1117	168	2142
9- 2085	0	0	0	0	3223	6699	3926	13848	4932	9558	4874	19364
10- 2095	1394	3146	2001	6541	1837	1525	433	3845	2462	2537	742	5741
11- 2110	1083	753	219	2055	1834	2500	794	5128	3439	5310	1339	10088
12- 2120	0	0	0	0	217	312	121	650	445	710	259	1414
13- 2130	0	0	0	0	110	158	65	343	273	455	175	903
14- 2150	703	847	367	1917	1834	2500	794	5128	3439	5310	1339	10088
15- 2135	75	94	38	209	217	312	121	650	445	710	259	1414
16- 2150	28	34	15	77	110	158	65	343	273	455	175	903
17- 2160	0	0	0	0	0	0	0	0	0	0	0	0
18- 2165	0	0	0	0	0	0	0	0	0	0	0	0
19- 2170	23	59	12	94	82	180	21	283	199	384	26	609
20- 2180	10	61	32	103	437	819	701	1957	1077	1970	1456	4523
21- 2190	160	322	366	848	186	676	634	2498	353	942	1709	3606
22- 2210	67	297	871	1235	786	1013	529	2333	1158	1646	779	3603
23- 2220	366	456	261	1083	228	417	137	747	513	912	225	1650
24- 2310	92	174	45	311	576	1009	497	2072	1391	2423	1192	5006
25- 2320	155	271	123	549	161	261	194	616	383	608	474	1497
26- 2345	64	91	76	231	115	191	154	460	351	608	423	1482
27- 2360	22	31	259	312	181	217	164	562	357	525	413	1295
28- 2410	69	61	67	177	2290	3970	1625	7895	4368	7553	3218	15139
29- 2430	1106	1910	814	3830	347	656	2187	3190	986	1758	5782	8526
30- 2450	69	147	396	612	88	115	58	203	153	233	119	384
31- 2460	28	30	0	58	702	1430	1883	4015	1738	3221	2924	7883
32- 2520	250	378	1138	1986	1912	2349	1245	5485	2007	3885	2413	8305
33- 2530	554	1248	640	2442	466	882	580	1928	1130	2026	514	4670
34- 2540	114	242	389	745	330	703	350	1385	602	1153	296	2056
35- 2550	114	273	218	605	311	686	0	997	423	856	0	1279
36- 2560	127	295	0	422	1944	4068	2953	8965	4367	8222	4562	17151
37- 2620	768	1826	1724	4318	315	718	698	1731	907	1731	641	3279
38- 2630	73	241	507	821	83	143	2	228	224	386	2	612
39- 2640	16	27	2	45	194	239	0	433	307	454	0	761
40- 2650	72	72	0	144	1981	3365	2314	7587	36059	62442	38612	138113
TOTAL	8035	14162	10998	33195	19181	33365	23141	75887	36059	62442	38612	138113

APPENDIX 6

ECONOMIC ANALYSIS : ROUTE A
CASE 2 (20A)

NEW RAILWAY CONSTRUCTION PROJECT FOR CENKARENG AIRPORT
[MIL. RP.]

	1984	1985	1986	1987	1988	1989	1990	1991	1992	1993	1994	1995	1996	1997	1998	1999	2000	2001	2002	2003	2004	2005	2006	2007	2008	2009	2010	2011	2012	2013		
INVESTMENT DIFF	11621	11207	33197	16046	-4678	-803	-539	-611	-683	-755	-827	-910	7370	-1172	-1854	-2050	-2067	-2050	-6941	-2949	3122	19184	19543	5104	-1047	-9170	-5356	-8796	-8684	-47770		
WITH	11621	11207	33197	16046									8000	483			399				6323	16592	23377	9312	3011					399	-48874	
ELECTRIFICATION		62	8355	2130																	43	3256	1649		2085							
SIGNALS & TELECOM		83	3776	1800										403			399				23	1127	1103		947					399		
CIVIL WORK	11621	8396	21001	3597																	5400	14160										
LAND ACQ & COMP				9312									8000								776											
ROLLING STOCKS		2696	3066																				10200	9312								
AIRPORT																							2545									
-SALVAGE VALUE																																68874
WITHOUT				4675	503	539	611	683	755	827	910	1510	1654	1034			2050	2266	2050	6941	2949	3201	3480	3012	4200	4100	9170	3350	8796	6257	-12304	
BUS				4675	503	539	611	683	755	827	910	1510	1654	1034			2050	2266	2050	6941	2949	3201	3480	3012	4200	4100	9170	3350	8796	6257	6433	
-SALVAGE VALUE																																19137
MAINT/DPE COST DIFF		34	34	419	191	12	-169	-371	-593	-839	-1112	-1101	-1152	-1517			-1923	-2265	-2619	-3002	-3416	-3861	-4339	-4215	-3404	-4095	-4740	-3541	-6308	-7114	-7994	
FACILITY MAINT COST DIFF				464	371	299	219	130	32	-77	-197	-10	-165	-320			-500	-697	-857	-1030	-1217	-1418	-1634	-1230	-990	-1269	-1562	-1665	-2204	-2570	-2948	
WITH					107	95	95	95	95	95	95	95	95	95	95	95	95	95	95	95	95	95	95	162	162	162	162	162	162	162	162	
ELECTRIC FAC					150	135	135	135	135	135	135	135	135	135	135	135	135	135	135	135	135	135	135	135	135	135	135	135	135	135	135	
SIGNALS & TELECOM					429	429	429	429	429	429	429	429	429	429	429	429	429	429	429	429	429	429	429	429	429	429	429	429	429	429	429	
CIVIL WORK					326	326	326	326	326	326	326	326	326	326	326	326	326	326	326	326	326	326	326	326	326	326	326	326	326	326	326	
ROLLING STOCKS					69	69	69	69	69	69	69	69	69	69	69	69	69	69	69	69	69	69	69	69	69	69	69	69	69	69	69	
AIRPORT																																
WITHOUT					-617	-683	-755	-835	-924	-1022	-1131	-1251	-1303	-1530	-1493		-1073	-2066	-2226	-2399	-2566	-2707	-3003	-3236	-3460	-3759	-4051	-4370	-4710	-5076	-5470	
VEHICLES																																
OPERATING COST DIFF		34	34	-45	-180	-267	-360	-501	-625	-762	-916	-1082	-986	-1189			-1415	-1569	-1762	-1972	-2199	-2443	-2705	-2904	-2406	-2026	-3170	-3477	-4095	-4544	-5032	
WITH		34	34	729	677	660	660	660	660	660	660	660	660	940	940		940	923	923	923	923	923	923	923	1800	1713	1713	1713	1713	1713		
PSHL COST				262	262	245	245	245	245	245	245	245	245	266	266		266	249	249	249	249	249	249	249	249	249	249	249	249	249	249	
ELEC COST				467	415	415	415	415	415	415	415	415	415	674	674		674	674	674	674	674	674	674	674	674	674	674	674	674	674	674	
FUEL COST				-774	-857	-947	-1048	-1160	-1285	-1422	-1575	-1742	-1927	-2129			-2355	-2492	-2665	-2895	-3122	-3366	-3620	-3907	-4214	-4539	-4891	-5269	-5660	-6057	-6454	
W/OUT				-197	-216	-241	-266	-295	-326	-361	-399	-441	-488	-540			-597	-647	-690	-736	-780	-820	-857	-894	-924	-996	-1073	-1274	-1373	-1460	-1595	
PSHL COST				-577	-639	-706	-781	-866	-959	-1061	-1176	-1301	-1438	-1589			-1750	-1945	-2095	-2260	-2437	-2620	-2812	-3050	-3290	-3543	-3810	-4125	-4433	-4777	-5150	
TOTAL BENEFIT				3267	3602	4166	4731	5391	6162	7063	8117	9349	10790	12475			14446	16755	17620	18555	19542	20591	21709	22900	24169	25523	26969	28557	30289	31976	33666	
PAS TIME SAVING				3267	3602	4166	4731	5391	6162	7063	8117	9349	10790	12475			14446	16755	17620	18555	19542	20591	21709	22900	24169	25523	26969	28557	30289	31976	33666	
RAIL USERS				2530	2623	2713	2801	2887	2969	3046	3117	3179	3232	3273			3300	3305	3330	3350	3420	3477	3527	3595	3666	3765	3800	3917	4014	4124	4242	
ROAD USERS				736	1059	1453	1929	2503	3192	4017	5000	6170	7550	9202			11145	13450	13697	14356	14825	15304	15794	16294	16804	17323	17852	18413	18940	19514	20076	
NET FLOW	-11621	-11207	-33232	-16080	7523	3994	4493	5512	4445	7510	8729	14839	3072	13114	15027	10616	20007	22297	20490	25904	21330	10944	7550	22469	30684	40079	39434	42196	44948	49433		
EIRR	12.920	12.920	12.920	12.920	12.920	12.920	12.920	12.920	12.920	12.920	12.920	12.920	12.920	12.920	12.920	12.920	12.920	12.920	12.920	12.920	12.920	12.920	12.920	12.920	12.920	12.920	12.920	12.920	12.920	12.920	12.920	
ADDITIONAL INDEX																																
FULL SAV EFFECT MIL RP					197	210	241	266	299	324	361	399	441	480	840	397	347	590	634	685	730	796	837	924	996	1073	1274	1373	1460	1891		
BUS					6453	7023	7642	8316	9050	9846	10717	11662	12641	13010	15020	16353	13403	14247	15145	16099	17113	18191	19337	20556	21851	23217	24647	26340	30153	32051		
SEDAN/TAXI																																
TOTAL																																
BUS	17932																															
SEDAN/TAXI	425020																															
DIESEL SAV KL					1737	1922	2126	2351	2601	2877	3183	3521	3895	4309	4766	5272	4830	5205	5610	6046	6516	7022	7567	8155	8789	9472	11245	12110	13040	14075		
GASOLINE SAV KL					21511	23400	25475	27721	30366	32827	35722	38873	42302	46033	50093	54511	44676	47491	50403	53663	57044	60630	64450	68519	72836	77424	86955	94560	100517	106049		
ACCIDENT AVOID PERSONS					67	73	60	67	95	103	112	122	133	145	150		172	187	199	212	225	240	255	271	289	307	326	347	369	393	418	
TOTAL	5307																															
EMPLOYMENTGENE PERSONS					1603	1603	1465																									

APPENDIX 7

ECONOMIC ANALYSIS : ROUTE C
BASE CASE

NEW RAILWAY CONSTRUCTION PROJECT FOR CENKARENG AIRPORT
(MIL. RP.)

	1984	1985	1986	1987	1988	1989	1990	1991	1992	1993	1994	1995	1996	1997	1998	1999	2000	2001	2002	2003	2004	2005	2006	2007	2008	2009	2010	2011	2012	2013	
INVESTMENT DIFF	65%	8514	26326	10420	-3656	-390	-390	-450	-479	-509	-599	-6205	6298	-752	-1289	-1430	-1300	-1319	-5065	-1948	-1003	-1501	9406	12273	1659	-6293	-3237	-3446	-3496	-27033	
WITH	65%	8514	26326	10420									7407	417			220				105	667	12913	14000	4317				220	-35446	
ELECTRIFICATION			35	3027	1215																		25	1006	1120					220	
SIGNALS & TELECOM			34	2457	1130									417			220						427	478	1076						
CIVIL WORK	65%	6199	10287	315																	105	232	1502	4036							
LAND ACQ & COMP				7760									7407									435	9523	7760							
ROLLING STOCKS																															
AIRPORT			2246	2555																											
-SALVAGE VALUE																															35446
WITHOUT					3456	390	390	430	479	509	599	6205	1109	1169	1289	1430	1528	1319	5065	1948	2000	2240	2427	2607	2457	6293	3237	3446	3716	-7590	
BUS					3456	390	390	430	479	509	599	6205	1109	1169	1289	1430	1528	1319	5065	1948	2000	2240	2427	2607	2457	6293	3237	3446	3716	3966	
-SALVAGE VALUE																															11576
MAINT/OPE COST DIFF		24	24	257	16	-133	-200	-439	-612	-807	-1018	-994	-1251	-1250	-1563	-1615	-2050	-2302	-2571	-2859	-3165	-3153	-3499	-3066	-3319	-3690	-4340	-4819	-5328		
FACILITY MAINT COST DIFF			394	222	169	110	46	-24	-102	-187	-22	-125	-230	-362	-493	-590	-694	-804	-922	-1047	-1047	-968	-1139	-1085	-1262	-1444	-1630	-1843			
WITH					71	34	34	34	34	34	34	34	34	34	34	34	34	34	34	34	34	34	34	34	34	52	52	52	52	52	
ELECTRIC FAC					120	87	87	87	87	87	87	87	87	87	87	87	87	87	87	87	87	87	87	87	87	104	104	104	104	104	
SIGNALS & TELECOM					354	310	310	310	310	310	310	310	310	310	310	310	310	310	310	310	310	310	310	310	310	310	310	310	310	310	
CIVIL WORK					272	272	272	272	272	272	272	272	272	272	272	272	272	272	272	272	272	272	272	272	272	272	272	272	272	272	272
ROLLING STOCKS					57	57	57	57	57	57	57	57	57	57	57	57	57	57	57	57	57	57	57	57	57	57	57	57	57	57	57
AIRPORT																															
WITHOUT																															
VEHICLES					-489	-537	-590	-646	-713	-783	-861	-946	-1040	-1142	-1256	-1380	-1510	-1608	-1712	-1822	-1940	-2065	-2190	-2340	-2490	-2651	-2820	-3010	-3204	-3411	
OPERATING COST DIFF		24	24	-137	-205	-301	-390	-485	-587	-705	-831	-973	-1127	-1302	-1501	-1600	-1767	-1937	-2120	-2307	-2511	-2727	-2954	-3199	-3466	-3754	-4064	-4397	-4754		
WITH		24	24	589	596	578	578	578	578	578	578	578	578	578	578	578	578	578	578	578	578	578	578	578	578	578	578	578	578	578	578
PSHL COST		24	24	244	244	225	225	225	225	225	225	225	225	225	225	225	225	225	225	225	225	225	225	225	225	225	225	225	225	225	225
ELEC COST				345	353	353	353	353	353	353	353	353	353	353	353	353	353	353	353	353	353	353	353	353	353	353	353	353	353	353	353
WITHOUT				-726	-802	-879	-968	-1063	-1165	-1283	-1409	-1551	-1705	-1872	-2061	-2166	-2303	-2451	-2610	-2780	-2961	-3154	-3354	-3570	-3802	-4050	-4314	-4594	-4890		
FUEL COST				-104	-202	-222	-244	-269	-295	-324	-357	-392	-431	-473	-520	-574	-635	-702	-772	-846	-924	-1006	-1092	-1182	-1276	-1374	-1476	-1582	-1692		
PSHL COST				-542	-599	-657	-724	-795	-870	-959	-1052	-1159	-1274	-1398	-1541	-1691	-1798	-1913	-2030	-2171	-2313	-2460	-2619	-2780	-2970	-3161	-3365	-3583	-3814		
TOTAL BENEFIT				2010	3147	3541	4001	4539	5169	5906	6760	7778	8960	10343	11961	13851	14480	15156	15856	16590	17359	18166	19012	19899	20831	21799	22824	23901	25032		
PAS TIME SAVING				2010	3147	3541	4001	4539	5169	5906	6760	7778	8960	10343	11961	13851	14480	15156	15856	16590	17359	18166	19012	19899	20831	21799	22824	23901	25032		
RAIL USERS				2116	2172	2226	2275	2319	2356	2386	2407	2417	2415	2399	2366	2315	2266	2210	2158	2100	2037	1970	1900	1827	1752	1675	1596	1514	1430	1344	
ROAD USERS				694	975	1315	1726	2220	2813	3520	4361	5361	6545	7944	9595	11536	13822	16454	19437	22870	26864	31520	36950	43262	50566	59074	69000	80661	94297	110257	
NET FLOW	-65%	-8514	-26350	-10452	6209	3520	4063	4730	5450	6290	7312	12071	2474	10963	12881	14963	16975	17857	22522	28375	21331	22105	11833	10230	21906	30443	26926	30611	32216	30215	
EIRR	14.263	14.263	14.263	14.263	14.263	14.263	14.263	14.263	14.263	14.263	14.263	14.263	14.263	14.263	14.263	14.263	14.263	14.263	14.263	14.263	14.263	14.263	14.263	14.263	14.263	14.263	14.263	14.263	14.263	14.263	
ADDITIONAL INDEX																															
FUEL SAV EFFECT MIL RP					164	202	222	244	269	295	324	357	392	431	473	520	474	503	537	572	609	648	690	735	782	832	879	1042	1189	1181	
BUS					6210	6742	7310	7926	8593	9316	10101	10951	11873	12873	13957	15132	16355	17642	19087	20693	22464	24404	26519	28814	31294	33964	36829	39895	43168	46744	
SEDAN/TAXI																															
TOTAL																															
BUS	14611																														
SEDAN/TAXI	380211																														
DIESEL SAV KL					1625	1706	1963	2157	2371	2606	2864	3147	3459	3801	4177	4591	4306	4456	4743	5049	5375	5721	6090	6483	6901	7347	7821	8324	8857	10424	
GASOLINE SAV KL					20720	22474	24367	26410	28643	31055	33669	36504	39570	42911	46524	50441	41104	43474	45891	48447	51136	53979	56980	60140	63463	67023	70841	74912	79240	83837	
ACCIDENT AVOID PERSONS					85	70	76	83	90	97	106	115	124	135	146	159	172	182	192	203	214	226	239	252	266	281	297	313	331	350	
TOTAL	4785																														
EMPLOYMENT/GENE PERSONS					1446	3529	694	232	232	234	234	234	234	234	234	234	234	234	234	234	234	234	234	234	234	234	234	234	234	234	234
WORKERS DURING CONST.																															

APPENDIX 11

FINANCIAL ANALYSIS : ROUTE A
CASE 1

NEW RAILWAY CONSTRUCTION PROJECT FOR CENGKARENG AIRPORT
(MIL. RP.)

	1904	1905	1906	1907	1908	1909	1910	1911	1912	1913	1914	1915	1916	1917	1918	1919	2000	2001	2002	2003	2004	2005	2006	2007	2008	2009	2010	2011	2012	2013		
OPERATING PROFIT			-34	-34	-1642	-1460	-1331	-1209	-1076	-931	-773	-602	-1045	-1122	-900	-659	-304	-163	74	320	590	807	-94	-1425	-977	-599	-213	219	660	1172		
OPERATING REVENUE					1157	1260	1372	1494	1627	1772	1929	2101	2260	2491	2713	2955	3216	3430	3675	3920	4199	4488	4797	5128	5481	5859	6261	6692	7153	7644		
OPERATING EXPENSE			34	34	2799	2719	2702	2702	2702	2702	2702	2702	3333	3613	3613	3613	3601	3601	3601	3601	3601	3601	4892	6553	6450	6450	6474	6474	6474	6474		
WORKING COST			34	34	1605	1605	1500	1500	1500	1500	1500	1500	1640	2120	2120	2120	2116	2116	2116	2116	2116	2116	2647	3969	3074	3074	3090	3090	3090	3090		
MAINTENANCE COST					956	929	929	929	929	929	929	929	1180	1180	1180	1150	1192	1192	1192	1192	1192	1192	1724	2161	2161	2161	2177	2177	2177	2177		
PERSONNEL COST			34	34	282	268	245	245	245	245	245	245	245	245	245	245	249	249	249	249	249	249	249	249	249	249	249	249	249	249	249	
ENERGY COST					467	415	415	415	415	415	415	415	415	415	415	415	474	474	474	474	474	474	674	1443	1348	1348	1348	1348	1348	1348		
DEPRECIATION					1114	1114	1114	1114	1114	1114	1114	1114	1114	1405	1405	1405	1405	1405	1405	1405	1405	1405	2244	2504	2504	2504	2504	2504	2504	2504		
NET PROFIT			-34	-34	-3009	-2873	-2711	-2555	-2369	-2211	-2020	-1814	-2436	-2461	-2214	-1920	-1620	-1353	-1072	-774	-603	-726	-2224	-3711	-3263	-2800	-2344	-1835	-1307	-734		
TOTAL ASSETS		9012	36049	49342	48226	47114	46000	44886	43772	42656	41544	40430	46362	45292	43007	42322	41179	39694	38209	36724	40025	53773	71000	76187	76204	73622	71030	68453	64213	63421		
INTEREST ON TOTAL ASSETS					1647	1613	1300	1347	1313	1200	1246	1213	1391	1359	1314	1270	1235	1191	1146	1102	1201	1613	2130	2286	2286	2209	2131	2054	1906	1901		
INVESTMENT	12027	10417	29900	14682									7410	415						342	5945	16001	19904	7771	2603					342		
FOREIGN TOTAL		4410	17048	10608									7129	337						273	2295	9210	16775	7469	2254					273		
LOCAL TOTAL	12027	6007	12911	3994									260	78						69	3651	7582	3209	302	340					69		
ELECTRIFICATION		65	4634	1984																	46	2832	1344		1793							
FOREIGN CURRENCY			3030	918																		2264	399		1560							
LOCAL CURRENCY		65	604	1066																	46	560	745		233							
SIGNALS & TELECOM		56	3285	1453										425						342		25	1045	1072		810				342		
FOREIGN CURRENCY			2606	777										337						273		720	568		694					273		
LOCAL CURRENCY		56	680	676										78						69		25	317	504		114				69		
CIVIL WORK		7717	19212	3274																		5019	12924									
FOREIGN CURRENCY		3549	9286	1524																		2295	6227									
LOCAL CURRENCY		4168	9926	1750																		2724	6698									
LAND ACQ & COMP	12027																					856										
LOCAL CURRENCY	12027																					856										
ROLLING STOCK				7771									7410										15189	7771								
FOREIGN CURRENCY				7469									7129										14598	7469								
LOCAL CURRENCY				302									260										590	302								
AIRPORT		2578	8049																													
FOREIGN CURRENCY		861	1347																													
LOCAL CURRENCY		1717	1501																													
-SALVAGE VALUE																																83377
INT DURING CONST.		100	822	910																												
FINANCE PROGRAM																																
FINANCE TOTAL	12027	10517	30502	15591										1605	1605	1605	1605	1605	1605	1605	1605	1605	1605	1605	1605	1605	1605	1605	1605	1605	1605	
BORROWING					69436	69436	69436	69436	69436	69436	69436	69436	69436	69436	69436	69436	69436	69436	69436	69436	69436	69436	69436	69436	69436	69436	69436	69436	69436	69436	69436	69436
REPAYMENT					1011	1011	1011	1011	1011	1011	1011	1011	1011	1011	1011	1011	1011	1011	1011	1011	1011	1011	1011	1011	1011	1011	1011	1011	1011	1011	1011	1011
BALANCE																																
INTEREST																																
FINANCE IN FOREIGN CCY		4509	17591	11590										1605	1605	1605	1605	1605	1605	1605	1605	1605	1605	1605	1605	1605	1605	1605	1605	1605	1605	
BORROWING					33698	33698	33698	33698	33698	33698	33698	33698	33698	33698	33698	33698	33698	33698	33698	33698	33698	33698	33698	33698	33698	33698	33698	33698	33698	33698	33698	33698
REPAYMENT					1011	1011	1011	1011	1011	1011	1011	1011	1011	1011	1011	1011	1011	1011	1011	1011	1011	1011	1011	1011	1011	1011	1011	1011	1011	1011	1011	1011
BALANCE																																
INTEREST																																
FINANCE IN LOCAL CCY	12027	6007	12911	3994																												
BORROWING																																
REPAYMENT																																
BALANCE																																
INTEREST																																
NET CASHFLOW			-34	-34	-1539	-1357	-1228	-1103	-973	-828	-670	-498	-7989	-2710	-2023	-1731	-1747	-1133	-846	-542	-6186	-16681	-28037	-8765	-1097	-67	370	832	1022	1901		
CASH IN	12027	10517	30460	15587	-828	-346	-217	-95	38	103	341	513	440	363	505	826	1101	1322	1559	1812	2003	2372	2150	1159	1607	1965	2371	2802	3263	3754		
OPERATING PROFIT			-34	-34	-1642	-1460	-13																									